METEOROLOGICAL DEPARTMENT

ROYAL THAI NAVY

Charoon Vichayapai Bunnag

Vice Admiral,Director

****

WEEKLY TEMPERATURE AND RAINFALL OF THAILAND

DURING THE PERIOD JAN. 1 - JAN. 7 1959

AND

WEATHER OUTLOOK

QC
990
.T5
W4
1959
no.1-52

NO 1. 1959

MAR 20 1970

111 169

National Oceanic and Atmospheric Administration

Environmental Data Rescue Program

ERRATA NOTICE

One or more conditions of the original document may affect the quality of the image, such as:

Discolored pages
Faded or light ink
Binding intrudes into the text

This document has been imaged through the NOAA Environmental Data Rescue Program. To view the original document, please contact the NOAA Central Library in Silver Spring, MD at (301) 713-2607 x124 or www.reference@nodc.noaa.gov.

Lason, Inc.
Imaging Subcontractor
Beltsville, MD
December 20, 2000

สถานะของฝนและอุณหภูมิในรอบสัปดาห์
ตั้งแต่วันที่ ๑ – ๗ ม.ค.๒๕๒๑

ความชันของความกดอากาศในบริเวณประเทศไทยมีกำลังอ่อนโดยทั่วไป ในตอนปลายสัปดาห์แอนติไซโคลนแห่งหวีปมีกำลังแรงขึ้นและแผ่ลงมาถึงประเทศไทย

ภาคเหนือ ภาคตะวันออกเฉียงเหนือ ภาคกลาง อ่าวไทย ฝั่งตะวันออก	อากาศโปร่งและเย็น อุณหภูมิต่ำสุดของภาคต่าง ๆ มีดังนี้ :- ภาคเหนือ ๖.๗°ซ. เมื่อวันที่ ๒ ม.ค.ที่ อ.ปายจ.แ ภาคตะวันออกเฉียงเหนือ ๘.๒°ซ. เมื่อวันที่ ๑ ม.ค.ที่ จ.เลย ภาคกลาง ๑๒.๓°ซ. เมื่อวันที่ ๓ ม.ค.ที่ จ.นครสวร อ่าวไทย ฝั่งตะวันออก ๑๕.๘°ซ. เมื่อวันที่ ๑ ม.ค.ที่ จ.ชลบุรี
อ่าวไทย ฝั่งตะวันตก	มีฝนเล็กน้อยบางแห่ง
ภาคใต้ ฝั่งตะวันตก	ไม่มีฝนตกเลย

Rainfall and Temperature Situation

From Jan.1 – Jan.7 1958

Generally weak pressure gradient covered Thailand. At the end of the week, the continental anticyclone was intensified which the wedge extended southwestwards to Thail

Northern Part: Northeastern Part: Central Part: Gulf of Thailand, East Coast:	Fair and cold. The minimum temperature in various parts were : Northern part 6.7°C. on Jan.2 at Pai, Mae Hongson. Northeastern part 8.2°C. on Jan.1 at Loei. Central part 12.3°C. on Jan.3 at Nakhon Sawab. Gulf of Thailand, East Coast 15.8°C. on Jan.1 at Chonburi.
Gulf of Thailand, West Coast:	Few showers occurred in some districts.
Southern Thailand, West Coast:	No rain.

Meteorological Department
Royal Thai Navy
8/1/1958

การคาดหมายลักษณะอากาศใน ๗ วันข้างหน้า
ตั้งแต่วันที่ ๘ – ๑๔ ม.ค.๒๕๐๒

แอนติไซโคลนที่มีกำลังแรงขึ้นในสัปดาห์นี้จะทำให้อากาศเย็นลงอีก

ภาคเหนือ	ส่วนมากอากาศโปร่งและยังหนาวเย็นอยู่ระหว่างวันที่ ๘–๑๐ ม.ค. คาดว่า อาจจะหนาวขึ้นอีกหลังวันที่ ๑๐ ไปแล้ว
ภาคตะวันออกเฉียงเหนือ	ส่วนมากอากาศโปร่งและเย็นตั้งแต่วันที่ ๘ – ๑๐ ม.ค. หลังระยะนี้ไปแล้วคาดว่า อากาศจะหนาวเย็นขึ้นอีก
ภาคกลาง	ส่วนมากอากาศโปร่งและอบอุ่นขึ้นตั้งแต่วันที่ ๘ – ๑๐ ม.ค. หลังระยะนี้ไปอากาศจะเย็นลงอีก
พระนคร และ ธนบุรี	ส่วนมากอากาศโปร่งและอบอุ่นขึ้นตั้งแต่วันที่ ๘ – ๑๐ ม.ค. หลังระยะนี้ไปแล้วอากาศจะเย็นลงอีก

Weather Outlook for the next seven days
From Jan.8 – Jan.14 1959

The intense continental anticyclone will cause slight cool weather during the week.

Northern Part:	Generally fair and cold from Jan.8 – Jan.10. Expected to become colder in the rest of the period.
Northeastern Part:	Generally fair and cool from Jan.8 – Jan.10. Expected cold weather to set in again in the rest of the period.
Central Part:	Generally fair and becoming warm from Jan.8 – Jan.10. Expected a break of cooler weather in the rest of the period.
Local:	Mainly fair and becoming warm from Jan.8 – Jan.10. Expected a set-in of cooler weather again in the rest of the period.

Meteorological Department
Royal Thai Navy
8 / 1 /1959

Station	1 - 7 Jan. 1959							Total	Weekly Normal	Normal DPT.	Total Since 1 Jan. 59
	1	2	3	4	5	6	7				
Northern Part				No rain							
Northeastern Part				Norain							
Central Part				Norain							
Gulf of Thailand, East Coast				No rain							
Gulf of Thailand, West Coast											
1.Phetburi								0.0	0.0	- 0.0	
2.Ban Laem								0.0	0.0	- 0.0	
3.Prachuap Khirikhan*								2.1	0.0	- 2.1	
4.Hau Hin*								0.0	0.0	- 0.9	
5.Chumphon*					5.9			5.9	14.8	- 8.9	5.
6.Tha Sae								0.0	0.9	- 0.9	
7.Sawi								0.0	25.9	- 25.9	
8.Langsuan								0.0	25.7	- 25.7	
9.Bandon*								0.0	29.7	- 29.7	
10.Chaiya								0.0	20.0	- 20.0	
11.Ban Na San								0.0	4.4	- 4.4	
12.Nakhon Si Thammarat*			0.4	1.3	1.6			3.3	101.6	- 98.3	3.
13.Sichon								0.0	93.8	- 93.8	
14.Chawang								0.0	26.4	- 26.4	
15.Ron Phibun								0.0	73.0	- 73.0	
16.Thung Song								0.0	11.5	- 11.5	
17.Pak Phanang						43.4		43.4	75.5	- 32.1	43.
18.Phatthalung								0.0	58.9	- 58.9	
19.Songkhla*								0.0	12.5	- 12.5	
20.Pattaphum								0.0	53.5	- 53.5	
21.Hat Yai								0.0	74.8	- 74.8	
22.Pattani								0.0	40.1	- 40.1	
23.Bong Chik								0.0	179.3	-179.3	
24.Yaring								0.0	59.9	- 59.9	
25.Yala								0.0	46.1	- 46.1	
26.Betong								0.0	-	-	
27.Narathiwat*								0.0	107.0	-107.0	
28.Tak Bai								0.0	94.0	- 94.0	
29.Ti Ngo								0.0	52.3	- 52.3	
Southern Thailand, West Coast				No rain							

WEEKLY REPORT OF DAILY TEMPERATURE

FROM Jan. 1 - Jan. 7 1959

(in degree Centigrade)

Station		Day of Month 1	2	3	4	5	6	7	Average	Extreme	Weekly Mean	Monthly Normal
Northern Part												
1. Chaingrai	Max	27.9	27.8	-	28.4	-	27.9	28.4	28.1	32.7	19.5	19.3
	Min	9.0	9.7	9.7	9.2	12.3	14.2	12.4	10.9	2.0		
2. Mae Hongson	Max	29.2	30.0	29.8	30.3	30.5	30.2	31.8	30.2	32.9	20.1	22.0
	Min	11.4	13.4	13.0	11.0	15.3	14.2	14.8	11.9	6.0		
3. Pai	Max	28.7	29.0	-	29.5	29.7	-	29.5	29.3	-	19.0	-
	Min	-	8.7	9.2	-	9.7	9.5	6.8	8.8	-		
4. Mae Sariang	Max	29.3	31.5	-	31.6	-	31.0	-	30.8	35.0	20.9	22.0
	Min	11.2	10.2	9.3	10.7	12.8	12.6	12.1	11.1	5.8		
5. Chiangmai	Max	29.7	29.5	29.6	29.8	29.8	-	30.5	29.3	33.5	21.0	21.4
	Min	10.5	13.2	11.0	11.5	14.9	14.5	13.2	12.1	6.1		
6. Lan	Max	30.0	31.5	31.5	31.0	-	30.6	-	30.9	33.4	21.0	21.4
	Min	9.0	10.4	9.2	12.5	15.0	10.2	11.2	11.2	4.8		
7. Lampang	Max	30.6	-	31.0	30.5	-	31.0	31.3	30.9	33.4	21.3	
	Min	8.7	9.4	9.7	12.2	14.0	14.2	13.0	11.6	5.7		
8. Phrae	Max	31.6	-	31.4	31.9	-	31.4	31.6	31.6	34.0	22.0	22.0
	Min	-	9.3	10.4	12.4	15.7	13.5	-	12.4	5.2		
9. Uttaradit	Max	-	34.0	33.5	33.0	-	32.7	33.7	33.4	38.4	23.7	24.2
	Min	13.0	12.2	12.3	14.2	17.8	12.4	14.2	14.0	4.5		
10. Tak	Max	33.0	32.0	33.3	31.3	-	31.3	33.3	32.5	35.5	23.0	21.3
	Min	11.9	11.5	13.1	15.2	15.0	13.5	14.2	13.5	2.7		
11. Mae Sot	Max	-	-	-	-	-	-	-	-	35.5	-	23.1
	Min	10.9	12.0	13.9	-	17.1	14.7	14.5	13.9	4.5		
12. Phitsanulok	Max	31.2	31.7	31.5	32.2	32.1	31.6	32.1	31.9	35.7	24.1	24.4
	Min	14.6	14.3	15.0	17.5	15.0	15.4	15.0	15.3	7.5		
13. Phetchabun	Max	-	32.1	31.7	32.2	-	31.9	31.8	31.9	37.2	22.6	23.5
	Min	10.8	10.8	13.7	14.1	16.1	13.0	13.1	13.2	2.0		
Northeastern Part												
1. Loei	Max	31.0	-	31.9	30.3	29.2	29.8	-	30.4	33.6	21.3	18.9
	Min	8.2	10.2	12.4	15.0	17.9	16.8	10.7	12.2	0.1		
2. Udon Thani	Max	32.5	-	31.6	31.6	29.7	30.1	32.5	31.4	36.7	23.0	22.6
	Min	13.4	13.7	15.3	16.5	17.2	12.7	13.2	14.6	2.5		
3. Nakhon Phanom	Max	30.7	-	30.6	29.5	28.0	30.0	-	29.6	33.2	22.4	21.6
	Min	14.7	16.5	14.3	16.5	14.7	12.7	15.0	15.2	1.5		
4. Mukdahan	Max	31.7	-	31.4	29.5	27.7	30.3	30.5	30.3	34.7	22.3	20.2
	Min	12.9	17.0	13.5	13.9	15.8	12.5	13.7	14.2	3.9		
5. Sakon Nakhon	Max	32.2	-	31.8	30.4	28.1	29.9	-	30.4	36.0	22.6	22.6
	Min	12.1	17.6	13.8	15.7	15.1	12.1	-	14.9	0.6		
6. Khon Kaen	Max	32.4	31.8	32.2	31.3	29.2	29.5	31.5	31.2	36.6	22.0	23.2
	Min	11.8	13.0	14.2	-	14.0	11.4	12.2	12.8	7.2		
7. Roi Et	Max	33.0	31.5	31.5	30.2	31.5	29.2	31.7	32.6	35.6	24.2	23.8
	Min	15.1	16.5	15.8	16.7	16.5	14.4	15.5	15.3	6.3		
8. Chaiyaphum	Max	-	31.4	31.9	30.6	29.0	30.0	31.6	30.7	-	23.6	-
	Min	13.2	16.5	16.5	17.0	19.3	17.3	15.5	16.5	-		
9. N. Ratchasima	Max	33.0	32.6	32.0	32.2	32.2	29.7	32.5	32.0	38.0	23.5	24.0
	Min	13.9	15.6	15.6	16.9	15.0	14.0	14.1	15.0	4.9		
10. Surin	Max	32.2	32.7	32.2	31.4	30.3	31.4	32.2	31.8	36.6	23.9	24.3
	Min	15.5	16.5	16.6	17.2	16.4	15.5	15.0	16.1	7.2		
11. U. Ratchathani	Max	32.3	32.2	31.0	31.3	29.8	31.0	31.2	31.1	37.0	24.1	24.1
	Min	17.8	17.4	16.2	17.0	19.3	16.4	16.6	17.2	7.8		

Station		Day of Month 1	2	3	4	5	6	7	Average	Extreme	Weekly Mean	Month Norma
Central Part												
1. Nakhon Sawan	Max	30.7	33.8	34.2	33.5	33.2	33.5	34.2	33.3	38.4	24.4	25.[illegible]
	Min	14.2	15.0	12.3	16.4	17.2	16.5	17.2	15.5	6.1		
2. Lopburi	Max	33.5	33.5	33.4	33.4	32.5	33.0	34.0	33.3	36.4	25.5	26.[illegible]
	Min	15.0	15.7	16.4	16.2	20.2	19.6	17.0	17.17	11.3		
3. Suphanburi	Max	32.6	31.9	33.0	32.6	–	33.8	33.4	32.9	35.7	25.5	25.[illegible]
	Min	15.6	17.1	19.1	18.4	19.3	18.5	18.1	18.0	9.2		
4. Kanchanaburi	Max	34.0	32.7	33.1	33.0	33.0	33.2	34.0	33.3	37.0	25.1	25.[illegible]
	Min	17.0	14.9	18.4	18.0	17.4	16.4	16.6	16.9	5.5		
5. Prachinburi	Max	32.7	32.9	33.1	31.6	–	31.7	33.1	32.5	37.0	25.4	25.[illegible]
	Min	15.2	17.9	19.4	18.5	19.4	18.6	18.8	18.3	10.2		
6. Aranyaprathet	Max	33.3	32.5	33.7	34.0	–	33.3	33.0	33.0	38.0	24.9	24.[illegible]
	Min	16.5	18.7	16.1	18.0	17.8	18.9	14.9	16.7	8.0		
7. Bangkok	Max	32.2	31.0	31.6	32.0	32.5	32.0	33.0	32.0	36.9	25.9	26.[illegible]
	Min	18.5	19.6	21.2	20.2	21.2	19.0	19.1	19.8	9.9		
8. Don Muang	Max	31.4	31.7	31.5	33.1	33.0	32.3	32.8	32.3	36.7	26.1	26.1
	Min	17.9	19.4	20.5	20.5	20.3	19.8	20.0	19.8	11.4		
9. Pom Prachun	Max	30.5	30.8	30.6	31.5	30.6	30.8	31.5	30.9	–	25.3	
	Min	18.9	19.4	20.2	20.2	20.2	20.3	18.9	19.7	–		
Gulf of Thailand, East Coast												
1. Chonburi	Max	30.8	29.5	30.1	30.8	–	29.8	31.2	30.2	35.1	24.4	25.[illegible]
	Min	19.8	18.2	1[illegible].9	17.8	19.1	21.4	19.2	18.6	9.9		
2. Sichang	Max	29.6	30.0	30.2	30.0	30.6	–	–	30.1	–	26.6	–
	Min	22.1	22.7	22.4	22.5	23.3	25.3	23.2	23.1	–		
3. Sattahip	Max	36.2	36.0	35.9	36.2	36.0	33.6	36.3	35.7	39.5	29.1	30.1
	Min	22.2	22.0	22.0	22.2	21.8	22.6	24.2	22.4	18.3		
4. Rayong	Max	30.3	30.3	30.4	30.2	31.0	31.5	33.3	31.0	–	25.0	–
	Min	18.9	18.9	18.6	19.8	19.8	19.1	18.8	19.1	–		
5. Chanthaburi	Max	31.5	31.5	31.6	34.7	33.0	33.0	34.2	32.8	37.3	25.5	26.1
	Min	–	17.9	17.8	17.6	19.0	18.7	17.6	18.1	11.2		
6. Laem Sing	Max	32.5	33.0	32.8	33.2	33.1	32.0	33.5	32.9	–	25.7	–
	Min	–	21.0	17.6	18.1	18.4	19.2	18.5	18.5	–		
7. Laem Ngop	Max	30.0	30.0	–	31.7	33.6	32.8	32.0	31.7	–	25.4	–
	Min	–	18.2	18.2	–	20.0	20.2	19.4	19.2	–		
8. Khlong Yai	Max	–	–	–	–	–	–	–	–	35.7	–	26.3
	Min	19.6	18.3	18.1	20.7	18.5	19.3	19.3	19.2	15.8		
Gulf of Thailand, West Coast												
1. P. Khiri Khan	Max	32.1	29.6	30.6	31.4	–	31.5	32.0	31.2	34.9	23.6	24.[illegible]
	Min	14.0	16.1	14.8	15.9	17.6	18.1	15.5	16.0	11.1		
2. Hua Hon	Max	29.0	29.0	29.0	29.8	29.8	29.5	30.0	29.5	35.7	24.5	25.1
	Min	18.7	17.5	18.3	19.7	19.4	21.5	20.8	19.4	13.9		
3. Chumphon	Max	32.9	31.8	31.7	29.5	30.5	29.6	30.5	30.9	34.7	24.8	25.1
	Min	17.3	15.7	14.8	17.7	22.0	22.5	20.4	18.6	15.0		
4. Bandon	Max	–	31.1	31.0	31.6	31.5	31.0	31.0	31.2	36.8	25.6	25.1
	Min	20.2	19.3	19.1	19.0	19.5	19.5	22.5	19.9	15.2		
5. N. Sithammarat	Max	–	30.5	30.5	30.2	29.5	29.6	28.6	29.8	33.2	25.7	26.1
	Min	22.2	21.6	19.9	21.6	22.0	21.8	21.5	21.5	17.7		
6. Songkhla	Max	29.9	30.0	30.0	29.8	30.4	29.9	29.5	29.9	34.0	26.8	26.[illegible]
	Min	22.8	24.0	23.6	23.0	25.7	23.1	22.7	23.8	20.6		
7. Narathiwat	Max	–	30.2	29.4	29.5	–	–	–	–	32.9	–	26.[illegible]
	Min	21.3	–	22.2	20.9	20.8	20.9	–	21.2	19.3		
Southern Thailand, West Coast												
1. Ranong	Max	–	31.8	–	31.5	31.5	33.1	32.8	32.1	35.1	25.2	25.[illegible]
	Min	16.5	16.4	17.0	19.5		20.1	20.0	18.3	15.9		
2. Phuket	Max	29.4	32.5	–	31.8	32.6	31.2	31.2	31.5	34.0	27.3	27.4
	Min	–	22.1	22.9	–	23.7	23.5	23.2	23.1	19.0		
3. Trang	Max	33.2	–	33.0	31.7	32.6	33.0	32.8	32.7	35.0	26.3	27.1
	Min	20.0	20.1	18.7	18.6	18.5	21.8	21.4	19.9	17.8		

Thailand METEOROLOGICAL DEPARTMENT

ROYAL THAI NAVY

Charoon Vichayapai Bunnag

Vice Admiral, Director

****

WEEKLY TEMPERATURE AND RAINFALL OF THAILAND

DURING THE PERION JAN.8 - JAN. 14 1959

AND

WEATHER OUTLOOK

NO. 2 . 1959

สถานะของฝนและอุณหภูมิในรอบสัปดาห์
ตั้งแต่วันที่ ๘ – ๑๔ ม.ค.๒๕๐๒

แอนติไซโคลนซึ่งมาจากทางตอนใต้ของทวีปยังคงมีกำลังแรงแผ่ปกคลุมถึงประเทศไทย

ภาคเหนือ ภาคตะวันออกเฉียงเหนือ ภาคกลาง	แห้งแล้งตลอดสัปดาห์ อุณหภูมิต่ำสุดตามภาคต่าง ๆ ดังนี้ :– ภาคเหนือ ๔.๒°ซ. เมื่อวันที่ ๑๐ ที่ อ.ปาย จ.แม่ฮ่องสอน ภาคตะวันออกเฉียงเหนือ ๗.๖°ซ. เมื่อวันที่ ๑๒ ที่ จ.สกลนคร ภาคกลาง ๑๒.๘°ซ. เมื่อวันที่ ๑๒.๑๔ ที่ จ.กาญจนบุรี
ภาคใต้	ทั่วไปมีฝนเล็กน้อยบางแห่ง โดยเฉพาะที่บ้านดอนถึงปากพนังมีฝนตกปานกลาง

Rainfall and Temperature Situation

From Jan.8–Jan.14 1959

The wedge of continental anticyclone which extended southwestwards was still covering Thailand.

Northern Part: Northeastern Part: Central Part:	Fine and dry throughout the week. The weekly outstanding minimum temperature in the various parts were as fellow :– Northern part 4.2°C. on Jan.10 at Pai, Mae Hongson. Northeastern part 7.6°C. on Jan.12 at Sakon Nakhon. Central part 12.8°C. on Jan.12.14.at Kanchanaburi.
Southern Part:	Light local showers in some districts, especially moderate rain over the affected from Bandon to Pak Phanang.

Meteorological Department
Royal Thai Navy
15 / 1 /1959

การคาดหมายลักษณะอากาศใน ๗ วันข้างหน้า
ตั้งแต่วันที่ ๑๕ – ๒๑ ม.ค.๒๕๐๒

แอนติไซโคลนยังคงมีกำลังแรงอยู่ คาดว่าอากาศจะยังแห้งและเย็นตลอดสัปดาห์ทางตอนเหนือของประเทศไทย

ภาคเหนือ ภาคตะวันออกเฉียงเหนือ	อากาศแจ่มใสทั่วไปและจะหนาวลงในวันที่ ๑๗ ถึง ๑๙ ม.ค.ต่อไป อุณหภูมิจะสูงขึ้นเล็กน้อย
ภาคกลาง	ส่วนมากอากาศแจ่มใสและจะเย็นลงในวันที่ ๑๗ ถึง ๑๙ ม.ค.ต่อไป จะค่อย ๆ อบอุ่นขึ้น
พระนคร และ ธนบุรี	ส่วนมากอากาศแจ่มใสและจะเย็นลงในวันที่ ๑๗ ถึง ๑๙ ม.ค.ต่อไป จะค่อย ๆ อบอุ่นขึ้น

Weather Outlook for the next seven days
From Jan.15 – Jan.21 1959

The anticyclone is still intensifying so dry and cold weather is expected over the Upper Thailand during the week.

Northern Part: Northeastern Part:	Generally fine and colder during Jan.17 to Jan.19, slight increase in temperature rest period.
Central Part:	Mainly fine and cooler during Jan.17 to Jan.19, gradually warmer rest period.
Local:	Mainly fine and cooler during Jan.17 to Jan.19, gradually warmer rest period.

Meteorological Department
Royal Thai Navy
15 / 1 /1959

Station	Jan. 8 - Jan. 14 1959							Total	Weekly Normal	Normal DPT.	Total Since 1Jan.59
	8	9	10	11	12	13	14				
Northern Part			No rain								
Northeastern Part			No rain								
Central Part			Norain								
Gulf of Thailand, East Coast			Norain								
Gulf of Thailand, West Coast											
1.Thetburi								0.0	0.0	- 0.0	
2.Pan Lean								0.0	0.0	- 0.0	
3.P. Khirikhan*								0.0	3.4	- 3.4	0.0
4.Hua Hin*								0.0	0.0	- 0.0	0.0
5.Chumphon*								0.0	4.0	- 4.0	5.9
6.Tha Sae								0.0	0.0	- 0.0	
7.Sawi								0.0	3.2	- 3.2	
8.Langsuan						12.8		12.8	3.3	+ 9.5	
9.Bandon*				43.6	5.5	1.7	0.4	51.2	4.7	+ 46.5	51.2
10.Chaiya					29.9			29.9	0.0	+ 29.9	
11.Pan Na San					15.3			15.3	0.0	+ 15.3	
12.N. Sithammarat*			0.6	37.8	21.7	2.2	4.9	67.2	30.7	+ 36.5	70.5
13.Sichon				71.3	34.4			105.7	42.6	+ 63.1	
14.Chawang								0.0	6.1	- 6.1	
15.Mon Phibun				82.5	11.3			93.8	8.3	+ 85.5	
16.Thung Song				28.4				28.4	8.3	+ 20.1	
17.Lak Phanang			10.2	46.0	1.7			57.9	12.1	+ 45.8	
18.Phatthalung								0.0	27.6	- 27.6	
19.Songkhla*			5.3	11.4	0.5		0.2	17.4	22.0	- 4.6	17.4
20.Pattaphum				15.0	11.5			26.5	22.0	+ 4.5	
21.Yala								0.0	19.8	- 19.8	
22.Pattani								0.0	4.9	- 4.9	
23.Panchik								0.0	9.2	- 9.2	
24.Yaring			1.3		6.3			7.6	9.3	- 1.7	
25.Yala								0.0	17.0	- 17.0	
26.Betong			3.1					3.1	-	-	
27.Narathiwat*			23.0	1.9	4.2	0.1		29.2	51.6	- 22.4	29.9
28.Tak Bai								0.0	40.1	- 40.1	
29.Ti Ngo								0.0	25.2	- 25.2	
Southern Thailand, West Coast											
1.Ranong*								0.0	2.2	- 2.2	0.0
2.Kraburi								0.0	-	-	
3.Phanganga								0.0	4.2	- 4.2	
4.Takua Pa								0.0	0.8	- 0.8	
5.Takua Thung				1.9	1.0	1.3		4.2	3.5	+ 0.7	
6.Thay Muang				6.6				6.6	10.6	- 4.0	
7.Phuket*		2.6		0.1				2.7	4.2	- 1.5	2.7
8.Thalang								0.0	11.9	- 11.9	
9.Khlong Tom								0.0	0.0	- 0.0	
10.Trang Air Port					8.1			8.1	-	-	
11.Trang				35.6	4.5	1.1		41.2	3.5	+ 37.7	41.2
12.Satun								0.0	4.5	- 4.5	
13.La Ngu								0.0	0.0	- 0.0	
				6.5				6.5	4.3	+ 2.2	

WEEKLY REPORT OF DAILY TEMPERATURE

FROM Jan.8 – Jan. 14 1959

(in Degree Centigrade)

Station		Day of Month							Average	Extreme	Weekly Mean	Monthly Normal
		8	9	10	11	12	13	14				
Northern Part												
1.Chiangrai	Max	28.9	–	2[illegible].7	27.[illegible]	2[illegible].6	27.5	2[illegible].2	28.3	32.7	20.5	19.3
	Min	–	11.0	11.2	14.1	13.3	13.2	12.7	12.6	2.0		
2.Mae Hongson	Max	30.2	3[illegible].6	30.5	30.7	30.5	30.6	30.7	30.5	32.9	22.1	22.0
	Min	14.5	13.5	11.6	13.6	14.6	13.9	13.9	13.7	6.0		
3.Pai	Max	29.6	29.6	29.5	–	29.6	29.6	29.0	29.5	–	18.6	–
	Min	7.6	6.2	4.2	[illegible]	10.0	8.2	9.0	7.7	–		
4.Mae Sariang	Max	31.8	–	31.2	31.3	31.9	32.3	33.2	32.1	35.0	21.8	22.0
	Min	13.0	12.4	12.9	15.0	15.2	13.3	13.0	13.5	6.1		
5.Chiangmai	Max	30.6	30.9	3[illegible].2	–	2[illegible].6	2[illegible].5	2[illegible].4	3[illegible]	33.5	21.[illegible]	21.4
	Min	13.[illegible]	12.4	12.[illegible]	15.[illegible]	15.2	13.3	13.5	13.5	6.1		
6.Nan	Max	–	–	32.2	2[illegible]	29.2	29.5	29.4	30.0	33.4	2[illegible]	21.4
	Min	12.2	13.4	12.[illegible]	14.[illegible]	12.1	7.2	9.4	11.5	4.[illegible]		
7.Lampang	Max	32.2	–	31.3	30.[illegible]	29.9	30.0	29.7	30.7	34.4	22.1	21.9
	Min	13.2	14.4	13.2	13.8	15.0	13.0	12.0	13.5	5.7		
8.Phrae	Max	32.0	–	32.5	30.6	30.0	–	30.3	31.1	34.0	22.1	22.6
	Min	13.2	14.0	12.8	14.4	13.4	12.4	11.1	13.0	5.2		
9.Uttaradit	Max	33.[illegible]	–	34.[illegible]	32.2	31.6	32.2	31.4	32.7	36.4	23.6	24.2
	Min	14.2	15.5	15.3	15.4	13.4	13.8	12.6	14.4	4.5		
10.Tak	Max	33.3	–	33.4	30.7	30.9	28.3	–	31.3	35.5	22.4	21.3
	Min	–	14.0	15.5	15.0	13.2	11.9	11.1	13.5	4.7		
11.Mae Sot	Max	–	–	–	–	–	–	–	–	35.5	–	23.1
	Min	14.0	15.0	15.3	15.8	15.3	12.7	11.2	14.3	4.8		
12.Phitsanulok	Max	32.5	33.2	33.1	31.0	31.9	30.0	30.3	31.7	35.7	24.1	24.4
	Min	16.9	17.0	17.7	17.9	15.5	15.5	14.7	16.5	7.5		
13.Phetchabun	Max	32.2	–	–	30.0	30.0	30.0	31.2	30.7	37.2	21.5	23.5
	Min	–	13.5	14.1	–	11.2	11.4	10.9	12.2	2.0		
Northeastern Part												
1.Loei	Max	31.3	32.6	30.2	26.9	28.0	–	29.1	29.8	33.1	20.3	18.9
	Min	12.4	12.5	13.0	12.0	8.6	9.4	8.1	10.7	0.1		
2.Udon Thani	Max	32.8	33.6	–	26.1	27.0	27.2	29.0	29.3	36.7	20.0	22.6
	Min	13.3	13.7	15.2	11.5	9.7	9.	10.2	10.7	2.5		
3.Nakhon Phanom	Max	31.0	31.2	26.1	23.0	25.2	24.[illegible]	27.0	26.9	33.2	19.7	21.6
	Min	15.2	15.6	19.1	11.0	7.8	9.8	8.4	12.4	1.8		
4.Sakhon Nakhon	Max	32.0	32.0	27.4	24.[illegible]	27.6	26.9	2[illegible]	2[illegible].4	34.7	20.3	20.2
	Min	13.4	13.8	13.8	12.2	7.7	12.3	7.5	12.2	3.9		
5.Nakhon Nakhon	Max	32.1	32.5	27.9	24.4	26.9	25.2	2[illegible].1	28.0	36.0	20.0	22.6
	Min	13.8	14.1	16.3	10.4	7.6	12.4	8.9	11.9	0.6		
6.Khon Kaen	Max	32.3	32.7	30.8	26.8	28.0	27.5	28.7	29.5	36.6	20.3	23.2
	Min	13.2	12.8	13.8	9.8	8.8	9.2	9.6	11.0	7.2		
7.Roi Et	Max	32.7	33.2	29.6	30.7	28.1	27.2	27.0	29.8	35.6	21.9	23.8
	Min	15.2	15.6	17.9	12.7	11.0	13.7	11.2	13.9	6.8		
8.Chaiyaphum	Max	33.2	32.7	30.4	–	27.5	26.7	28.3	2[illegible]	–	22.8	–
	Min	15.7	1[illegible].7	17.5	15.6	14.[illegible]	15.3	13.7	15.7	–		
9.U.Ratchasima	Max	33.2	33.2	31.7	26.7	27.6	28.2	28.4	29.9	38.0	21.9	24.0
	Min	14.3	15.4	15.2	14.5	13.4	13.5	10.1	13.8	4.9		
10.Surin	Max	33.8	33.0	31.8	27.0	27.6	27.5	29.6	30.0	36.6	22.1	24.3
	Min	15.5	15.6	16.5	13.7	12.0	13.2	12.0	14.1	7.2		
11.U.Ratchathani	Max	32.0	33.0	29.6	27.8	28.5	27.7	30.9	29.8	37.0	22.3	24.1
	Min	16.0	15.7	17.6	14.8	12.7	14.0	12.5	14.3	7.6		

Station		Day of Month 8	9	10	11	12	13	14	Average	Extreme	Weekly Mean	Monthly Normal
Cetral Part												
1. Nakhon Sawan	Max	34.3	35.2	33.6	32.3	33.2	31.0	–	33.3	38.4	24.4	25.3
	Min	16.8	16.9	17.2	16.2	14.2	14.0	13.3	15.5	6.1		
2. Lopburi	Max	34.2	34.3	33.7	31.2	31.5	30.5	32.6	32.6	36.4	25.9	26.2
	Min	19.4	13.6	18.6	20.1	19.2	19.1	19.4	19.2	11.3		
3. Suphanburi	Max	33.0	33.3	33.4	30.1	29.9	30.1	31.4	31.6	35.7	24.7	25.7
	Min	18.6	13.4	19.5	19.6	16.6	17.0	15.2	17.8	9.2		
4. Kanchanaburi	Max	34.5	34.2	32.9	30.9	30.6	29.5	–	32.1	37.0	23.8	25.5
	Min	18.5	15.8	17.3	16.4	12.8	14.1	12.8	15.5	5.5		
5. Prachinburi	Max	33.6	33.8	33.1	30.0	30.6	29.9	30.3	31.7	37.0	25.1	25.6
	Min	17.8	18.2	18.7	20.2	17.4	19.6	17.2	18.4	10.2		
6. Aranyaprathet	Max	33.0	34.0	32.5	29.4	30.4	29.9	30.2	31.3	38.0	24.1	24.9
	Min	15.7	17.3	17.2	18.4	16.2	17.6	15.2	16.3	8.0		
7. Bangkok	Max	32.8	32.8	33.3	30.8	31.0	30.3	30.3	31.7	36.9	25.6	26.2
	Min	20.9	21.2	21.7	19.3	18.0	17.8	17.4	19.5	9.9		
8. Don Muang	Max	32.2	31.6	32.5	31.5	31.0	30.8	31.6	31.6	36.7	25.5	26.1
	Min	20.3	20.6	20.7	19.9	17.8	18.2	17.1	19.3	11.4		
9. Don Phrachan	Max	31.4	31.2	31.5	31.9	30.0	29.[illegible]	30.6	30.9	–	25.3	
	Min	20.5	20.7	21.5	21.5	17.7	17.8	17.6	19.6	–		
Gulf of Thailand, East Coast												
1. Chonburi	Max	30.4	30.7	32.2	31.5	31.4	30.6	31.6	31.2	35.1	25.4	25.9
	Min	19.0	19.1	19.7	21.0	19.3	19.5	19.2	19.6	9.9		
2. Sichang	Max	30.6	30.4	30.4	30.8	–	28.5	–	30.1	–	27.0	–
	Min	23.5	23.3	24.1	25.2	24.1	23.6	23.6	23.9	–		
3. Sattahip	Max	36.5	36.1	37.1	34.5	34.0	35.2	35.6	35.6	39.5	23.9	28.1
	Min	22.8	23.0	24.0	23.0	20.8	20.8	21.0	22.2	12.3		
4. Rayong	Max	31.0	30.9	31.7	32.7	31.6	31.4	–	31.6	–	35.6	–
	Min	19.5	19.9	20.5	20.0	19.0	19.5	18.2	19.5	–		
5. Chanthaburi	Max	33.0	34.1	34.3	31.3	31.5	31.0	32.3	32.5	37.3	26.0	26.1
	Min	18.0	19.1	19.1	20.8	18.5	20.7	20.1	19.5	11.2		
6. Laem Sing	Max	33.2	33.0	34.5	34.2	31.9	31.3	32.0	32.9	–	25.5	–
	Min	21.5	18.3	18.5	18.0	16.5	17.5	17.2	18.1	–		
7. Laem Ngop	Max	31.1	–	–	32.6	31.6	31.4	31.9	31.7	–	25.3	
	Min	18.7	19.0	–	–	18.7	19.0	18.1	18.8	–		
8. Khlong Yai	Max	–	–	–	–	–	–	–	–	35.7	–	26.3
	Min	20.6	19.5	20.3	21.7	24.2	23.1	20.6	21.4	15.8		
Gulf of Thailand, West Coast												
1. P. Khirikhan	Max	31.1	31.1	31.3	30.4	30.4	29.6	31.0	30.7	34.9	24.8	24.8
	Min	17.3	16.8	18.5	18.1	19.9	19.9	21.5	18.9	11.1		
2. Hua Hin	Max	29.9	30.2	31.0	28.5	28.1	27.5	28.0	29.0	35.7	24.7	25.1
	Min	21.5	18.7	20.5	21.0	20.0	21.0	19.5	20.3	13.9		
3. Chumphon	Max	31.1	30.7	32.8	29.3	28.6	29.2	29.0	30.2	34.7	25.0	25.1
	Min	19.4	19.0	19.1	21.6	21.0	19.0	19.6	19.8	15.0		
4. Bandon	Max	31.6	30.9	32.8	28.5	26.3	29.9	28.8	29.8	36.0	25.4	25.9
	Min	19.4	18.5	20.2	22.1	21.6	22.5	22.0	20.9	15.2		
5. N. Sithammarat	Max	30.9	30.5	30.5	26.9	25.6	29.0	29.3	28.8	33.2	25.4	26.1
	Min	20.3	20.6	21.5	23.2	22.2	23.2	23.3	22.0	17.7		
6. Songkhla	Max	29.2	30.0	29.5	29.8	29.5	29.0	29.5	29.5	34.0	27.1	26.9
	Min	22.7	22.8	25.2	25.7	24.4	25.3	26.1	24.6	20.6		
7. Narathiwat	Max	–	30.0	–	–	29.6	28.2	–	–	32.9	–	26.2
	Min	20.1	20.9	21.7	23.1	24.0	23.5	25.0	22.6	19.8		
Southern Thailand, West Coast												
1. Ranong	Max	33.0	32.7	32.3	33.4	31.6	31.8	31.1	32.3	35.1	26.7	25.6
	Min	18.2	18.5	21.3	21.1	22.5	20.5	21.2	20.5	15.9		
2. Phuket	Max	32.5	32.2	32.3	32.2	31.8	31.0	31.7	32.0	34.0	27.9	27.4
	Min	23.1	24.1	22.8	24.2	24.5	23.6	24.6	23.8	19.0		
3. Trang	Max	33.2	33.4	33.3	33.1	30.9	30.7	31.8	32.3	35.0	26.5	27.1
	Min	17.8	19.0	20.1	22.6	21.7	22.5	21.6	20.6	17.8		

Thailand METEOROLOGICAL DEPARTMENT

ROYAL THAI NAVY

Charoon Vichayapai Bunnag

Vice Admiral, Director

****

WEEKLY TEMPERATURE AND RAINFALL OF THAILAND

DURING THE PERION JAN 15 - JAN. 21 1959

AND

WEATHER OUTLOOK

NO. 3. 1959

สถานะของฝนและอุณหภูมิในรอบสัปดาห์
ตั้งแต่วันที่ ๑๕ – ๒๑ ม.ค.๒๕๐๒

ลิ่มทางตะวันตกเฉียงใต้ของแอนติไซโคลนบนพื้นแผ่นดินยังคงปกคลุมทั่วประเทศไทยตลอดสัปดาห์

ภาคเหนือ ภาคตะวันออกเฉียงเหนือ ภาคกลาง ด้าวไทย ฝั่งตะวันออก	แจ่มใสและเย็น แต่ในตอนเช้ามีหมอกและไม่มีฝนตกเลย อุณหภูมิต่ำสุดในแต่ละภาคมีดังนี้ :– ภาคเหนือ ๗.๗°ซ. เมื่อวันที่ ๑๕ ม.ค. ที่ อ.ปาย จ.แม่ฮ่องสอน ตะวันออกเฉียงเหนือ ๗.๓°ซ. เมื่อวันที่ ๒๐ ม.ค. ที่ จ.นครพนม ภาคกลาง ๑๒.๔°ซ. เมื่อวันที่ ๒๐ ม.ค. ที่ จ.กาญจนบุรี ด้าวไทยฝั่งตะวันออก ๑๖.๐°ซ. เมื่อวันที่ ๒๐ ม.ค. ที่ จ.ระยอง
ภาคใต้	มีฝนเล็กน้อยเป็นบางแห่งทางฝั่งตะวันออกของภาค ตั้งแต่ใต้นครศรีธรรมราชลงไป นอกนั้นไม่มีรายงานฝนตกเลย

Rainfall and Temperature Situation
From Jan.15 – Jan.21 1959

The southwestern wedge of continental anticyclone still covered the whole Thailand troughout the week.

Northern Part: Northeastern Part: Central Part: Gulf of Thailand, East Coast:	Fine and cool except for morning fog, and no rain was reported from everywhere. The weekly outstanding minimum temperature in each part was as follow :– Northern part 7.7°C.on Jan.15 at Pai, Mae Hongson. Northeastern part 7.3°C.on Jan.20 at Nakhon Phanom. Central part 12.4°C.on Jan.20 at Kanchanaburi. Gulf of Thailand,East Coast 16.0°C.on Jan.20 at Rayong.
Southern Part:	Local light rain occurred in the east coast of the part from south of Nakhon Si Thammarat while no rain was reported elswhere.

Meteorological Department
Royal Thai Navy
22 / 1 / 1959

การคาดหมายลักษณะอากาศใน ๗ วันข้างหน้า
ตั้งแต่วันที่ ๒๒ – ๒๘ ม.ค.๒๕๐๒

แอนติไซโคลนบนผืนแผ่นดินจีนจะมีกำลังแรงขึ้นในตอนต้นสัปดาห์และจะค่อย ๆ ถอนลงจนสิ้นสัปดาห์นี้

ภาคเหนือ	วันที่ ๒๒ – ๒๓ ม.ค.อากาศยังคงแห้งและหนาวเย็น
ภาคตะวันออกเฉียงเหนือ	วันที่ ๒๔ – ๒๘ ม.ค.อากาศแจ่มใส อุณหภูมิจะสูงขึ้นโดยทั่วไป
ภาคกลาง	วันที่ ๒๒ – ๒๓ ม.ค.อากาศจะยังคงเย็นอยู่
	วันที่ ๒๔ – ๒๘ ม.ค.อากาศแจ่มใสและจะอบอุ่นขึ้น
พระนคร และ ธนบุรี	วันที่ ๒๒ – ๒๓ ม.ค.อากาศจะยังคงเย็นอยู่
	วันที่ ๒๔ – ๒๘ ม.ค.อากาศแจ่มใสและจะอบอุ่นขึ้น

Weather Outlook for the next seven days

From Jan.22 – Jan.28 1959

The continental anticyclone in China mainland may intensify in the beginning and gradually weak towards the end of this week.

Northern Part:	Jan.22 – Jan.23. Still dry and cold.
Northeastern Part:	Jan.24 – Jan.28. Fine generally increase in temperature.
Central Part:	Jan.22 – Jan.23. Still cool.
	Jan.24 – Jan.28. Fine and warm.
Local:	Jan.22 – Jan.23. Still cool.
	Jan.24 – Jan.28. Fine and warm.

Meteorological Department
Royal Thai Navy
22 / 1 / 1959

Station	Jan. 15 - Jan. 21 1959							Total	Weekly Normal	Normal DPT.	Total Since 1Jan. 59
	15	16	17.	18	19	20	21				
Northern Part				No rain							
Northeastern Part				No rain							
Central Part				No rain							
Gulf of Thailand, East Coast				No rain							
Gulf of Thailand, West Coast											
1.Phetburi								0.0	0.9	- 0.3	
2.Ban Leam								0.0	0.0	- 0.0	
3.P.Khirikhan*								0.0	1.3	- 1.3	0.0
4.Hua Hin*								0.0	0.0	- 0.0	0.0
5.Chumphon*								0.0	9.8	- 9.8	5.9
6.Tha Sae								0.0	2.2	- 2.2	
7.Sawi								0.0	4.9	- 4.9	
8.Langsuan								0.0	1.8	- 1.8	
9.Bandon*								0.0	10.9	-10.9	51.2
10.Chaiya								0.0	2.6	- 2.6	
11.Ban Na Sam								0.0	0.0	- 0.0	
12.N. Sithammarat*		0.1	1.4	9.2				10.7	12.8	- 2.1	81.2
13.Sichon								0.0	28.8	-28.8	
14.Chawang								0.0	7.4	- 7.4	
15.Ron Phibun				5.1				5.1	17.9	-12.8	
16.Thung Song								0.0	10.7	-10.7	
17.Pak Phanang		0.4						0.4	22.2	-21.8	
18.Phatthalung								0.0	25.2	-25.2	
19.Songkhla*		5.2	4.1	0.7		1.0	0.7	11.7	26.3	-14.6	28.9
20.Rattaphum								0.0	35.2	-35.2	
21.Hat Yai								0.0	19.0	-19.0	
22.Pattani								0.0	11.8	-11.8	
23.Nong Chik		40.0						40.0	24.2	+15.8	
24.Yaring		13.3	1.0					14.3	43.5	-29.2	
25.Yala								0.0	11.2	-11.2	
26.Betong								0.0	-	-	
27.Narathiwat*	1.3		2.0	0.2		1.1		4.6	46.3	-41.7	34.6
28.Tak Bai		13.9						13.9	37.4	-23.5	
29.YiNgo								0.0	44.9	-44.9	
Southern Thialand, West Coast				No rain							

WEEKLY REPORT OF DAILY TEMPERATURE

FROM Jan.15 - Jan.21. 1959

(in degree Centigrade)

Station		Day of Month 15	16	17	18	19	20	21	Average	Extreme	Weekly Mean	Monthly Normal
Northern Part												
1.Chaingrai	Max	29.4	27.7	25.8	26.9	25.4	27.1	23.0	26.5	32.7	19.6	19.3
	Min	12.5	11.1	15.2	12.2	13.4	11.2	12.7	12.6	2.0		
2.Mae Hongson	Max	31.0	31.0	30.1	30.6	30.5	29.8	29.8	30.4	32.9	22.4	22.0
	Min	13.0	13.4	16.5	15.1	13.8	14.4	14.5	14.4	6.0		
3.Pai	Max	29.6	29.0	-	-	28.8	28.0	-	28.9	-	19.4	-
	Min	7.7	8.8	11.7	10.7	8.8	10.0	11.5	9.9	-		
4.Mae Sariang	Max	34.4	31.7	31.5	31.1	30.6	30.8	27.4	31.0	35.0	21.3	22.0
	Min	11.3	11.0	12.3	12.2	12.0	10.3	11.9	11.6	5.8		
5.Chiangmai	Max	-	30.5	28.5	29.0	29.0	28.5	27.7	28.9	33.5	21.3	21.4
	Min	12.4	13.3	15.0	14.1	14.3	12.2	14.2	13.6	6.1		
6.Nan	Max	31.1	30.4	28.9	29.2	28.8	29.2	29.6	29.6	33.4	20.5	21.4
	Min	12.0	11.7	10.5	10.0	11.4	11.4	13.0	11.4	4.8		
7.Lampang	Max	31.3	30.2	29.1	29.6	28.5	29.1	28.8	29.5	34.4	21.3	21.9
	Min	12.0	13.0	12.7	14.7	14.0	12.0	12.3	13.0	5.2		
8.Phrae	Max	31.6	31.4	-	29.8	30.0	30.0	30.3	30.5	34.0	21.6	22.6
	Min	11.6	12.4	12.6	13.0	13.5	12.4	12.6	12.6	4.5		
9.Uttaradit	Max	33.1	33.0	31.2	31.0	31.4	32.1	31.9	32.0	38.4	22.9	24.2
	Min	13.4	14.6	17.5	13.2	13.0	12.7	12.5	13.8	4.5		
10.Tak	Max	32.8	31.0	33.8	30.7	29.7	31.3	33.1	31.8	35.5	22.5	21.3
	Min	11.6	12.3	17.5	12.2	13.2	12.8	12.0	13.1	4.7		
11.Mae Sot	Max	-	-	-	-	-	-	-	-	35.5	-	23.1
	Min	12.2	11.8	13.8	13.2	13.1	11.9	11.7	12.5	4.8		
12.Phitsanulok	Max	32.0	31.8	29.8	30.5	30.7	30.5	31.7	31.0	35.7	23.2	24.4
	Min	14.7	16.0	17.1	15.1	15.5	15.0	14.7	15.4	7.5		
13.Phetchabun	Max	-	31.0	30.0	30.3	30.7	31.0	31.9	30.8	37.2	21.4	23.5
	Min	10.9	13.0	14.0	11.3	12.0	11.5	11.3	12.0	2.0		
Northeastern Part												
1.Loei	Max	31.4	28.2	27.3	28.2	27.6	28.7	25.2	28.1	33.6	18.8	18.9
	Min	8.5	10.8	9.6	9.5	9.7	8.4	9.2	9.4	0.1		
2.Udon Thani	Max	21.3	28.4	27.3	28.0	28.4	29.1	28.7	28.7	36.7	20.0	22.6
	Min	11.1	13.1	11.0	10.9	11.0	10.8	11.4	11.3	2.5		
3.Nakhon Phanom	Max	30.5	24.9	25.5	27.2	26.7	28.0	26.8	27.1	33.2	19.4	21.6
	Min	11.0	17.3	10.4	10.2	12.6	7.3	12.5	11.6	1.8		
4.Mukdahan	Max	30.6	25.7	27.0	28.1	27.9	28.7	29.4	28.2	34.7	20.4	20.2
	Min	9.6	16.4	13.2	10.1	14.2	12.0	11.7	12.5	3.9		
5.Sakon Nakhon	Max	31.7	27.2	26.2	27.7	27.5	28.0	28.1	28.1	36.0	19.6	22.6
	Min	10.6	14.9	8.9	9.1	10.5	10.3	12.4	11.0	0.6		
6.Khon Kaen	Max	31.5	28.8	26.5	27.8	28.8	28.6	29.8	28.8	36.6	19.6	23.2
	Min	9.6	12.2	10.5	9.6	11.1	9.4	10.2	10.3	7.2		
7.Roi Et	Max	31.1	23.0	27.5	28.2	29.0	29.2	30.1	28.3	35.6	21.3	23.8
	Min	12.7	18.6	14.3	12.9	13.5	12.5	15.0	14.2	6.8		
8.Chaiyaphum	Max	31.2	28.7	25.5	27.5	28.0	28.9	29.0	28.4	-	21.7	-
	Min	12.6	17.1	13.1	16.2	15.6	15.7	13.9	14.9	-		
9.N.Ratchasima	Max	33.1	29.5	26.2	27.4	29.0	30.5	30.7	29.5	38.0	20.6	24.0
	Min	11.1	12.3	13.6	9.8	11.2	11.3	12.5	11.7	4.9		
10.Surin	Max	31.3	28.8	27.0	28.5	28.6	30.0	30.5	29.2	36.6	21.6	24.3
	Min	12.2	16.5	14.2	12.6	13.8	12.0	14.6	13.8	7.2		
11.U.Ratchathani	Max	31.9	28.4	28.0	29.5	29.7	30.2	30.7	29.8	37.0	22.4	24.1
	Min	13.9	17.6	14.9	14.0	15.0	14.6	15.3	15.0	7.6		

Station		Day of Month 15	16	17	18	19	20	21	Average	Extreme	Weekly Mean	Monthly Normal
Central Part												
1.Nakhon Sawan	Max	33.4	32.6	-	32.0	31.3	32.0	-	32.3	38.4	23.6	25.3
	Min	14.8	14.9	14.8	14.6	14.7	14.8	15.0	14.8	6.1		
2.Lopburi	Max	34.5	31.8	30.4	31.2	31.8	33.0	34.0	32.4	36.4	25.1	26.2
	Min	13.9	17.5	18.8	18.2	20.6	20.0	15.4	17.8	11.3		
3.Suphanburi	Max	-	31.9	29.4	30.2	30.6	31.5	32.6	31.0	35.7	23.4	25.7
	Min	14.8	16.7	17.4	15.6	15.6	14.9	15.4	15.8	9.2		
4.Kanchanaburi	Max	33.5	32.2	29.1	31.2	31.4	32.0	32.2	31.7	37.0	23.1	25.5
	Min	13.0	14.8	13.5	-	14.3	12.4	13.9	14.5	5.5		
5.Prachinburi	Max	33.5	31.8	28.8	30.0	31.0	31.7	32.6	31.3	37.0	24.4	25.6
	Min	16.3	19.7	18.9	15.9	17.1	17.0	17.6	17.5	10.2		
6.Aranyaprathet	Max	32.3	31.0	27.9	29.5	30.5	30.6	31.1	30.4	38.0	22.6	24.9
	Min	13.5	14.0	16.2	15.9	14.0	13.8	15.5	14.7	8.0		
7.Bangkok	Max	33.3	32.0	29.4	30.7	31.0	31.1	32.8	31.5	36.9	24.5	26.2
	Min	17.8	18.7	17.9	16.8	17.5	15.9	16.0	17.5	9.9		
8.Don Muang	Max	32.8	33.2	29.9	30.8	31.5	32.4	33.4	32.0	36.7	25.0	26.4
	Min	18.1	18.6	18.2	17.4	17.4	17.0	18.4	17.9	11.4		
9.Pom Phrachan	Max	31.4	31.5	30.2	29.5	30.0	30.4	30.3	30.5	-	24.4	-
	Min	-	19.4	18.5	18.3	17.6	17.5	17.6	18.2	-		
Gulf of Thailand, East Coast												
1.Chonburi	Max	32.3	32.3	30.1	30.3	31.1	31.8	33.3	31.7	35.1	24.9	25.9
	Min	17.5	16.7	19.0	19.3	18.7	16.9	18.6	18.1	9.9		
2.Sichon	Max	-	30.7	28.1	28.7	-	29.1	31.0	29.5	-	26.4	-
	Min	22.5	23.4	23.3	23.2	23.9	23.0	23.1	23.2	-		
3.Sattahip	Max	35.4	37.0	32.2	34.7	34.6	35.8	36.1	35.1	39.5	28.2	28.1
	Min	21.9	22.2	20.7	20.1	21.6	21.3	21.5	21.3	12.3		
4.Rayong	Max	30.0	31.0	31.7	-	30.3	30.4	30.7	30.7	-	23.9	-
	Min	-	17.6	18.9	16.2	16.5	16.0	16.7	17.0	-		
5.Chanthaburi	Max	33.6	32.3	30.3	31.7	32.0	34.1	34.5	32.6	37.3	25.2	26.1
	Min	16.4	15.3	19.0	20.0	18.4	17.2	17.4	17.7	11.2		
6.Laem Sing	Max	-	-	-	-	-	-	-	-	-	-	-
	Min	16.0	-	-	-	-	-	-	-	-		
7.Laem Ngop	Max	31.1	32.8	-	31.6	31.6	31.8	-	31.8	-	23.2	-
	Min	17.6	16.8	17.0	-	17.0	17.0	17.0	14.6	-		
8.Khlong Yai	Max	-	-	-	-	-	-	-	-	35.7	-	26.3
	Min	18.7	17.9	18.5	-	18.6	17.4	19.3	18.4	15.8		
Gulf of Thailand, West Coast												
1.P.Khirikhan	Max	30.7	30.8	28.9	30.1	30.6	30.8	31.3	30.5	34.9	23.4	24.8
	Min	14.4	15.7	18.7	19.4	16.3	14.6	15.0	16.3	11.1		
2.Hua Hin	Max	30.0	29.0	27.0	28.3	27.8	28.5	30.5	28.7	35.7	23.8	25.1
	Min	20.3	17.9	19.8	19.5	18.0	18.5	18.5	18.9	13.2		
3.Chumphon	Max	29.7	28.9	29.0	29.0	29.5	26.4	28.8	28.8	34.7	23.9	25.1
	Min	19.0	18.6	22.0	19.1	18.4	17.5	18.3	19.0	15.0		
4.Prandon	Max	31.2	32.1	31.2	30.5	33.0	31.8	31.3	31.6	36.0	26.4	25.9
	Min	21.9	20.4	22.6	21.6	21.5	20.3	20.5	21.3	15.2		
5.N.sithammarat	Max	29.8	30.4	29.5	27.8	30.0	29.6	30.3	29.6	33.2	26.1	26.1
	Min	23.4	22.6	24.0	22.5	22.8	21.2	21.7	22.6	17.7		
6.Songkhla	Max	29.9	31.4	28.9	28.9	29.0	29.4	-	29.6	34.0	26.8	26.9
	Min	26.0	25.7	24.4	23.2	23.7	21.5	23.4	24.0	20.6		
7.Narathiwat	Max	29.0	-	29.6	-	-	28.8	-	-	32.9	-	26.2
	Min	23.6	20.7	-	22.7	20.2	-	21.3	21.7	19.8		
Southern Thailand, West Coast												
1.Ranong	Max	33.0	31.7	31.2	31.0	31.5	32.0	32.5	31.8	35.1	26.5	25.6
	Min	23.0	19.4	21.0	22.1	21.8	19.9	20.4	21.1	15.9		
2.Phuket	Max	30.1	32.4	32.5	32.2	31.9	31.8	32.8	32.0	34.0	28.1	27.4
	Min	24.2	-	25.2	24.4	24.3	22.8	23.6	24.1	19.0		
3.Trang	Max	-	31.6	31.9	31.4	31.4	32.6	32.8	32.0	35.0	26.3	27.1
	Min	21.8	21.7	22.3	19.9	20.7	17.5	19.9	20.6	17.8		

Thailand METEOROLOGICAL DEPARTMENT

ROYAL THAI NAVY

Charoon Vichayapai Bunnag

Vice Admiral, Director

****

WEEKLY TEMPERATURE AND RAINFALL OF THAILAND

DURING THE PERION JAN 25 - JAN. 31 1959

AND

WEATHER OUTLOOK

NO. 4 . 1959

LIBRARY
MAR 26 1959

สถานะของฝนและอุณหภูมิในรอบสัปดาห์
ตั้งแต่วันที่ ๒๒ – ๒๘ ม.ค.๒๕๐๒

ในตอนต้นสัปดาห์แอนติไซโคลนแห่งทวีปมีกำลังแรงปกคลุมถึงประเทศไทยและอินโดจีน แล้วต่อมาได้อ่อนกำลังลง ทำให้ความชันของความกดอากาศในบริเวณประเทศไทยมีกำลังอ่อนในตอนปลายสัปดาห์

ภาคเหนือ	ส่วนมากโปร่งและเย็น เว้นแต่มีฝนกระจายเกือบทั่วไปเมื่อวันที่ ๒๓ และ ๒๔ ม.ค. โดยมีฝนมากที่สุด ๗๐.๘ ม.ม.ที่ อ.ฝาง จ.เชียงใหม่ อุณหภูมิต่ำสุด ๘.๔°ซ. เมื่อวันที่ ๒๓ ม.ค.ที่ จ.น่าน
ภาคตะวันออกเฉียงเหนือ ภาคกลาง อ่าวไทย ฝั่งตะวันออก	แจ่มใส แต่มีหมอกในตอนเช้า อุณหภูมิต่ำสุดในแต่ละภาคมีดังนี้ :– ตะวันออกเฉียงเหนือ ๙.๗°ซ. เมื่อวันที่ ๒๒ ม.ค.ที่ จ.ขอนแก่น ภาคกลาง ๑๔.๐°ซ. เมื่อวันที่ ๒๓ ม.ค.ที่ จ.สพบุรี อ่าวไทยฝั่งตะวันออก ๑๖.๕°ซ. เมื่อวันที่ ๒๖ ม.ค.ที่อ.แหลมสิงห์จ.จันทบุรี
อ่าวไทย ฝั่งตะวันตก	มีฝนเล็กน้อย โดยมีฝนมากที่สุด ๘๔.๓ ม.ม.ที่ อ.สิชล จ.นครศรีธรรมราช
ภาคใต้ ฝั่งตะวันตก	ไม่มีฝนตก

Rainfall and Temperature Situation

From Jan.22 – Jan.28 1959

The intense continental anticyclone covered Thailand and Indochina in the begining of the week then became weakening with weak pressure gradient prevailing over Thailand till the end of the weak.

Northern Part:	Mostly fair and cool except for scattered showers on Jan.23 and Jan.24. The heaviest rain, 70.8 mm., occurred at Fang, Chiangmai. The outstanding minimum temperature, 8.4°C., occurred on Jan.23 at Nan.
Northeastern Part: Central Part: Gulf of Thailand, East Coast:	Fine except for morning fog. The outstanding minimum temperature in each part was as follows :– Northeastern part 9.7°C. on Jan.22 at Khon Kaen. Central part 14.0°C. on Jan.23 at Lopburi. Gulf of Thailand, East Coast 16.5°C. on Jan.26 at Laem Sing, Chanthaburi.
Gulf of Thailand, West Coast:	Light showers distributed in the part which the heaviest rain, 84.3 mm., occurred at Sichon, Nakhon Si Thammarat.
Southern Thailand, West Coast:	No rain.

Meteorological Department
Royal Thai Navy
29 / 1 / 1959

การคาดหมายลักษณะอากาศใน ๗ วันข้างหน้า
ตั้งแต่วันที่ ๒๙ ม.ค.–๔ ก.พ.๒๕๒

แอนติไซโคลนแห่งทวีปมีกำลังแรงขึ้น จึงคาดว่า อากาศจะเย็นลงอีกเล็กน้อย ในสัปดาห์นี้

ภาคเหนือ ภาคตะวันออกเฉียงเหนือ	คาดว่า ส่วนมากอากาศโปร่ง และหนาวเย็นในวันที่ ๒๙ – ๓๑ ม.ค. นอกนั้นโปร่งและเย็น เว้นตอนใต้ของภาคตะวันออกเฉียงเหนือ ซึ่งคาดว่า จะอุ่นขึ้น
ภาคกลาง	คาดว่า อากาศจะโปร่งและเย็นในวันที่ ๒๙ – ๓๑ ม.ค.และอาจมีฝนฉะเพาะแห่งในวันที่ ๓๐ หรือ ๓๑ ม.ค. นอกนั้นโปร่งและจะอุ่นขึ้น
พระนคร และ ธนบุรี	คาดว่า จะมีเมฆเป็นบางส่วนและอากาศจะเย็นในวันที่ ๒๙ – ๓๑ ม.ค. และอาจมีฝนฉะเพาะแห่งในวันที่ ๓๐ หรือ ๓๑ ม.ค. นอกนั้นโปร่งและจะอุ่นขึ้น

Weather Outlook for the next seven days
From Jan.29 – Feb.4 1959

The continental anticyclone is intensifying so slight cool weather is expected during the week.

Northern Part: Northeastern Part:	Generally fine and cold with fog expected on Jan.29 – Jan.31. Fair and cool in the rest.
Central Part:	Expected fair and cool weather on Jan.29 – Jan.31 with possibility of some local showers on Jan.30 or Jan.31. Fair and warm in the rest.
Local:	Expected partly cloudy and cool on Jan.29–Jan.31 with some local showers possible on Jan.30 or Jan.31. Fair and warm in the rest.

Meteorological Department
Royal Thai Navy
29 / 1 / 1959

Station	22	23	24	25	26	27	28	Total	Weekly Normal	Normal DPT.	Since 1Jan. 59
Northern Part											
1.Chiangrai*		6.3	31.4	0.2				37.9	0.2	+ 37.7	37.9
2.Mae Sai		52.7						52.7	4.3	+ 48.4	
3.Chiangsaen		24.3	15.5					39.8	-	-	
4.Mae Chan								0.0	0.0	+ 0.0	
5.Chiangkhong		16.5						16.5	0.7	+ 15.8	
6.Thoeng		3.1	6.5					9.6	-	-	
7.Mae Sruai		10.7	15.0					25.7	8.5	+ 17.2	
8.Chiangkham								0.0	2.0	- 2.0	
9.Phan								0.0	0.0	+ 0.0	
10.Wiang Pa Pao			4.2					4.2	0.0	+ 4.2	
11.Phayao								0.0	0.0	+ 0.0	
12.Mae Hongson*		23.8						23.8	5.5	+ 18.3	23.8
13.Khun Yuam		15.4						15.4	-	-	
14.Pai*		29.8	1.0					30.8	0.0	+ 30.8	30.8
15.Mae Sariang*			11.1					11.1	8.4	+ 2.7	28.2
16.Chiangmai*		9.6	5.8					15.4	3.2	+ 12.2	15.4
17.Fang		34.6	36.2					70.8	0.0	+ 70.8	
18.Chiangdao		24.3	8.2					32.5	0.0	+ 32.5	
19.Mae Taeng								0.0	0.0	+ 0.0	
20.Doi Saket		7.0						7.0	0.1	+ 6.9	
21.San Sai		8.3	2.5					10.8	0.6	+ 10.2	
22.Hang Dong		8.7	3.3					12.0	1.2	+ 10.8	
23.San Pa Tong								0.0	0.0	+ 0.0	
24.San Kamphaeng		5.4	1.2					6.6	2.5	+ 4.1	
25.Sarapi								0.0	0.0	+ 0.0	
26.Chom Thong		12.2	2.0					14.2	4.9	+ 9.3	
27.Hot		13.5						13.5	4.9	+ 8.6	
28.Nan*								0.0	7.9	- 7.9	
29.Lae								0.0	3.1	- 3.1	
30.Pua								0.0	0.0	+ 0.0	
31.Na Noi								0.0	1.3	+ 1.3	
32.Lamphun								0.0	-	-	
33.Lampang*			0.1					0.1	6.4	- 6.3	
34.Ngao								0.0	0.0	+ 0.0	
35.Chae Hom								0.0	0.0	+ 0.0	
36.Hang Chat								0.0	1.2	+ 1.2	
37.Ko Kha								0.0	0.0	+ 0.0	
38.Mae Tha								0.0	0.0	+ 0.0	
39.Thoen			2.4					2.4	0.4	+ 2.0	
40.Phrae*								0.0	5.5	- 5.5	
41.Song								0.0	0.0	+ 0.0	
42.Long								0.0	0.0	+ 0.0	
43.Sung Men								0.0	2.9	- 2.9	
44.Uttaradit*								0.0	2.0	- 2.0	0.0
45.Nam Pat								0.0	1.8	- 1.8	
46.Lap Lae								0.0	0.8	- 0.8	
47.Tron								0.0	4.8	- 4.8	
48.Tak*								0.0	0.0	+ 0.0	
49.Ban Tak								0.0	0.1	- 0.1	
50.Mae Ramat			10.6					10.6	0.5	+ 10.1	
51.Mae sot*								0.0	0.8	- 0.8	
52.Sukhothai								0.0	1.3	- 1.3	
53.Sawankhalok								0.0	0.0	+ 0.0	
54.Kongkrailat								0.0	0.9	- 0.9	
55.Phitsanulok*								0.0	1.9	- 1.9	
56.Phrom Phiram								0.0	0.0	+ 0.0	
57.Wang Thong								0.0	0.3	- 0.3	
58.Kamphaeng Phet								0.0	0.0	+ 0.0	
59.Phichit								0.0	2.4	- 2.4	
60.Bang Munnag								0.0	1.4	- 1.4	
61.Phetchabun*								0.0	2.8	- 2.8	
62.Lom Kao								0.0	13.9	- 13.9	
63.Lom Sak								0.0	5.7	- 5.7	
Northeastern Part			No rain								
Central Part			No rain								
Gulf of Thailand, East Coast			No rain								

Station	Jan.22 - Jan.28 1959							Total	Weekly Normal	Normal DPT.	Total Since 1Jan.59
	22	23	24	25	26	27	28				
Gulf of Thailand, West Coast											
1. Phetburi								0.0	7.7	- 7.7	
2. Ban Laem								0.0	2.6	- 2.6	
3. Prachuap KhiriKhan*								0.0	20.9	- 20.9	
4. Hua Hin*								0.0	9.8	- 9.8	
5. Chumphon*	21.6	0.1						21.7	37.5	- 15.8	27.6
6. Tha Sae	9.7	10.4		4.2				24.3	7.4	+ 16.9	
7. Sawi								0.0	85.1	- 85.1	
8. Langsuan	14.9							14.9	-	-	
9. Bandon*								0.0	14.2	- 14.2	51.2
10. Chaiya								0.0	45.6	- 45.6	
11. Ban Na San								0.0	0.0	+ 0.0	
12. Nakhon Sithammarat*	0.0	0.2				0.2	0.5	8.9	50.5	- 41.6	90.1
13. Sichon	49.8					2.7		52.5	84.3	- 31.8	
14. Chawang	10.3							10.3	68.8	- 58.5	
15. Ron Phibun								0.0	89.9	- 89.9	
16. Thung Song								0.0	103.9	-103.9	
17. Pak Phanang	12.2							12.2	77.1	- 64.9	
18. Phatthalung								0.0	58.3	- 58.3	
19. Songkhla*	0.6				0.3	0.3		1.2	14.9	- 13.7	29.5
20. Pattaphum								0.0	22.2	- 22.2	
21. Hat Yai								0.0	51.0	- 51.0	
22. Pattani								0.0	21.3	- 21.3	
23. Nong Chik								0.0	12.3	- 12.3	
24. Tering	4.0							4.0	54.8	- 50.8	
25. Yala								0.0	91.3	- 91.3	
26. Betong								0.0	-	-	
27. Narathiwat*		3.6				4.0		7.6	48.5	- 40.9	44.2
28. Tak Bai		18.5						18.5	7.8	+ 10.7	
29. Yi Ngo								0.0	20.8	- 20.8	
Southern Thailand, West Coast			No rain								

WEEKLY REPORT OF DAILY TEMPERATURE

FROM Jan.22 – Jan.28 1959

(in degree Centigrade)

Station		Day of Month 22.	23	24	25	26	27	28	Average	Extreme	Weekly Mean	Monthly Normal
Northern Part												
1.Chiangrai	Max	25.9	–	15.8	23.8	25.9	–	29.9	24.2	32.7	18.7	19.3
	Min	12.2	15.7	14.6	13.0	10.9	13.4	12.9	13.2	2.0		
2.Mae Hongson	Max	30.2	27.8	25.0	27.8	29.2	29.3	31.5	28.7	32.9	22.1	22.0
	Min	13.5	16.0	15.9	15.5	14.3	17.0	16.4	15.5	6.0		
3.Pai	Max	26.0	25.5	22.0	25.8	29.0	28.2	–	26.1	–	19.5	–
	Min	10.6	13.6	16.4	15.5	10.0	12.8	10.6	12.8	–		
4.Mae Seriang	Max	31.1	–	28.2	30.1	30.4	31.7	32.9	30.7	35.0	22.3	22.0
	Min	11.4	12.1	17.7	16.5	14.3	15.5	9.0	13.8	5.8		
5.Chiangmai	Max	28.6	–	21.2	27.3	29.5	28.7	31.6	27.8	33.5	21.5	21.4
	Min	14.7	14.6	17.5	15.8	14.0	14.9	15.1	15.2	6.1		
6.Nan	Max	29.4	29.0	–	29.5	30.9	30.9	32.9	30.3	33.4	21.5	21.4
	Min	12.0	8.4	14.3	13.5	11.1	14.6	14.8	12.7	4.8		
7.Lamphang	Max	28.6	27.3	25.4	28.5	30.5	30.8	32.9	29.1	34.4	22.0	21.9
	Min	14.0	15.1	16.3	15.3	13.0	14.8	14.9	14.8	5.2		
8.Phrae	Max	30.0	29.3	30.0	–	29.6	32.2	32.9	30.7	34.0	22.2	22.6
	Min	12.6	12.6	14.1	–	14.1	–	15.8	13.8	4.5		
9.Uttaradit	Max	30.8	29.6	27.4	31.2	–	34.7	35.2	31.5	38.4	24.1	24.2
	Min	14.4	13.7	14.9	18.0	18.7	18.8	18.5	16.7	4.5		
10.Tak	Max	29.3	29.7	28.5	32.2	34.0	34.6	36.4	32.0	35.5	24.0	21.3
	Min	12.3	12.0	15.5	16.8	17.3	18.9	18.5	15.9	4.7		
11.Mae Sot	Max	–	–	–	–	–	–	–	–	35.5	–	23.1
	Min	13.9	15.0	16.1	18.6	16.8	17.5	17.0	16.4	4.8		
12.Phitsanulok	Max	30.3	30.4	29.0	–	33.3	33.8	35.2	32.0	17.4	24.7	24.4
	Min	16.3	16.2	15.8	–	18.3	18.4	19.3	17.4	7.5		
13.Phetchabun	Max	29.3	29.9	29.7	32.9	34.1	35.0	36.3	32.5	37.2	24.0	23.5
	Min	15.8	17.0	12.8	15.3	15.7	15.4	16.3	15.5	2.0		
Northeastern Part												
1.Loei	Max	27.0	25.5	26.6	29.9	32.6	34.0	34.0	30.0	33.6	21.7	18.9
	Min	11.3	10.4	13.7	15.1	13.3	14.5	15.2	13.4	0.1		
2.Udon Thani	Max	25.3	27.5	29.0	32.0	35.4	34.8	36.0	31.4	36.7	22.9	22.6
	Min	12.4	13.3	11.5	15.4	15.2	16.0	16.9	14.4	2.5		
3.Nakhon Phanom	Max	25.0	26.5	29.4	30.5	32.1	33.1	33.5	30.0	33.2	21.9	21.6
	Min	10.4	12.1	11.3	14.3	15.0	16.7	16.4	13.7	1.8		
4.Mukdahan	Max	25.8	27.4	29.4	31.7	33.5	34.3	35.4	31.1	34.7	22.4	20.2
	Min	12.9	13.3	11.6	13.4	13.9	14.6	15.4	13.6	3.9		
5.Sakon Nakhon	Max	25.2	25.9	28.4	31.0	32.9	33.3	34.2	30.1	36.0	21.7	22.6
	Min	10.4	11.6	11.1	14.0	14.1	14.1	15.4	13.2	0.6		
6.Khon Kaen	Max	25.6	27.3	29.0	29.0	34.4	33.8	–	29.9	36.6	21.5	23.6
	Min	9.7	11.8	10.7	13.5	14.0	14.0	17.2	13.0	7.2		
7.Roi Et	Max	27.4	28.0	30.1	32.1	33.6	34.2	35.2	31.5	35.6	23.4	23.8
	Min	13.4	14.7	13.5	15.8	16.0	16.2	17.5	15.3	6.8		
8.Chaiyaphum	Max	24.9	26.8	29.5	31.7	33.5	34.7	35.2	30.9	–	23.8	–
	Min	16.7	16.4	15.7	15.7	17.0	16.5	19.1	16.7	–		
9.N.Ratchasima	Max	26.1	27.3	30.8	32.5	30.0	35.0	35.1	31.0	38.0	23.2	24.0
	Min	15.3	16.5	14.0	13.8	13.6	16.3	17.6	15.3	4.9		
10.Surin	Max	28.4	26.8	30.0	31.8	37.2	34.5	35.4	32.0	36.6	23.7	24.3
	Min	14.1	14.6	14.5	15.0	16.2	16.6	17.2	15.4	7.2		
11.U.Ratchathani	Max	29.4	27.8	30.5	33.0	34.2	35.0	35.5	32.2	37.0	24.2	24.1
	Min	15.1	15.7	14.5	15.8	15.8	17.7	18.2	16.1	7.6		

Station		Day of Month 22	23	24	25	26	27	28	Average	Extreme	Weekly Mean	Monthly Normal
Central Part												
1.Nakhon Sawan	Max	29.8	30.2	31.2	–	33.8	34.6	31.0	31.8	38.4	23.9	25.3
	Min	15.1	14.0	14.8	16.0	17.2	15.0	17.2	15.9	6.1		
2.Lopburi	Max	20.1	31.3	32.1	–	35.3	35.9	36.8	33.4	36.4	26.4	26.2
	Min	20.2	20.3	18.7	17.2	18.2	19.5	21.2	19.3	11.3		
3.Suphanburi	Max	29.9	30.6	32.2	–	34.2	34.9	35.5	32.9	35.7	25.8	25.7
	Min	19.4	18.1	16.6	17.5	18.1	20.0	20.7	18.6	9.2		
4.Kanchanaburi	Max	29.8	30.3	31.8	33.6	34.4	34.0	36.1	33.0	37.0	25.3	25.5
	Min	16.0	18.3	16.0	17.4	17.4	17.4	19.8	17.5	5.5		
5.Prachinburi	Max	29.8	30.0	31.8	–	34.2	34.4	35.5	32.6	37.0	25.9	24.9
	Min	19.7	20.6	17.1	17.0	19.4	19.7	21.2	19.2	10.2		
6.Aranyaprathet	Max	30.0	30.3	31.0	32.6	33.5	35.0	35.0	32.5	38.0	25.3	24.9
	Min	18.4	19.1	17.4	16.3	16.9	18.3	20.1	18.1	8.0		
7.Bangkok	Max	30.3	30.5	31.6	32.4	33.3	34.1	34.5	32.4	36.9	26.4	26.2
	Min	19.4	19.1	19.3	19.7	20.3	21.2	22.8	20.3	9.9		
8.Don Muang	Max	30.8	31.4	32.0	32.6	34.0	33.7	35.5	32.9	36.7	26.6	26.1
	Min	19.2	18.8	18.7	19.7	20.5	21.5	22.7	20.2	21.4		
9.Pom Phrachun	Max	30.5	30.0	30.5	30.3	31.4	31.6	32.3	30.9	–	25.3	–
	Min	18.0	19.0	19.2	19.4	20.0	21.0	21.3	19.7	–		
Gulf of Thailand, East Coast												
1.Chonburi	Max	31.4	31.8	31.6	30.0	30.2	30.8	30.8	30.9	35.1	25.4	25.9
	Min	20.7	20.1	19.2	19.1	19.5	19.3	21.1	19.9	9.9		
2.Sichang	Max	30.2	29.5	29.7	29.4	30.0	31.0	30.3	30.0	–	25.2	–
	Min	24.6	24.0	22.4	23.8	23.8	23.5	23.9	20.3	–		
3.Sattahip	Max	32.5	32.3	32.6	35.0	34.3	–	34.6	33.6	39.5	28.3	28.1
	Min	23.0	22.2	21.9	22.8	22.8	23.6	24.1	22.9	12.3		
4.Rayong	Max	30.6	30.8	30.4	30.2	30.0	30.0	31.0	30.4	–	25.0	–
	Min	18.2	20.8	18.4	18.7	19.5	20.2	21.5	19.6	–		
5.Chanthaburi	Max	32.4	32.4	33.5	33.3	33.0	33.0	33.5	33.0	37.3	26.3	26.1
	Min	20.3	21.8	18.3	18.2	18.1	19.7	20.9	19.5	11.2		
6.Laem Sing	Max	32.7	–	–	34.5	32.5	33.0	–	33.2	–	26.0	–
	Min	–	18.0	–	–	16.5	21.0	19.5	18.8	–		
7.Laem Ngop	Max	32.6	31.0	–	–	30.9	30.9	–	31.4	–	24.8	–
	Min	17.4	17.5	17.2	–	–	18.0	20.2	18.1	–		
8.Khlong Yai	Max	–	–	–	31.2	30.2	–	31.4	–	35.7	–	26.3
	Min	19.3	20.4	17.1	18.8	19.5	21.1	–		15.8		
Gulf of Thailand, West Coast												
1.P.Khirikhan	Max	31.4	29.0	31.3	31.0	31.7	31.4	32.2	31.1	34.9	25.6	24.8
	Min	16.7	23.2	22.3	20.5	19.1	19.0	–	20.1	11.1		
2.Hua Hin	Max	29.0	28.0	29.0	29.5	29.7	29.7	30.5	29.3	35.7	24.9	25.1
	Min	19.0	22.0	21.0	20.2	19.5	19.3	21.8	20.4	13.9		
3.Chumphon	Max	30.2	29.4	29.8	29.7	30.2	30.7	30.5	30.1	34.7	25.7	25.1
	Min	19.5	21.4	23.1	20.2	20.7	20.6	22.7	21.2	15.0		
4.Bandon	Max	30.8	32.0	32.1	32.5	31.7	32.8	32.7	32.1	36.0	26.2	25.9
	Min	20.8	21.3	20.3	19.0	18.4	20.9	21.3	20.3	15.2		
5.N.Sithammarat	Max	28.6	29.0	29.6	30.2	30.0	30.5	30.5	29.8	33.2	25.8	26.1
	Min	22.3	21.8	21.8	20.8	21.8	22.0	23.0	21.9	17.7		
6.Songkhla	Max	–	–	29.5	29.7	29.7	30.1	30.2	29.8	34.0	27.2	26.9
	Min	25.5	25.5	25.3	25.2	25.8	19.7	24.2	24.5	20.6		
7.Narathiwat	Max	–	–	–	29.0	–	29.5	–	–	32.9	–	26.2
	Min	24.6	–	26.1	21.8	22.6	–	23.8	23.8	19.8		
Southern Thailand, West Coast												
1.Ranong	Max	32.1	32.7	32.0	32.2	32.2	38.7	–	31.7	35.1	26.3	25.6
	Min	20.7	23.0	22.1	20.1	19.6	19.1	21.1	20.8	15.9		
2.Phuket	Max	33.2	32.3	32.2	32.5	32.3	33.0	33.3	32.7	34.0	28.6	27.4
	Min	24.7	24.6	24.1	24.4	25.0	24.3	24.6	24.5	19.0		
3.Trang	Max	32.7	32.0	32.0	32.1	33.0	32.4	33.1	32.5	35.0	26.6	27.1
	Min	19.6	19.7	20.0	19.6	22.4	22.9	–	20.7	17.8		

Thailand, METEOROLOGICAL DEPARTMENT

ROYAL THAI NAVY

Charoon Vichayapai Bunnag

Vice Admiral, Director

****

WEEKLY TEMPERATURE AND RAINFALL OF THAILAND

DURING THE PERIOD JAN.29 - FEB.4,1959

AND

WEATHER OUTLOOK

No.5.1959

สถานะของฝนและอุณหภูมิในรอบสัปดาห์
ตั้งแต่วันที่ ๒๙ ม.ค.–๔ ก.พ.๒๕๐๒

มรสุมตะวันออกเฉียงเหนือในประเทศไทยโดยทั่วไปมีกำลังอ่อน

ภาคเหนือ
ภาคตะวันออกเฉียงเหนือ
ภาคกลาง
อ่าวไทย ฝั่งตะวันออก

มีหมอกเป็นหย่อม ๆ กับมีฝนเบาเป็นแห่ง ๆ ตามบางจังหวัดของภาคเหนือ ส่วนภาคอื่น ๆ อากาศร้อนและแห้งแล้ง

อุณหภูมิต่ำสุดตามภาคต่าง ๆ มีดังนี้

ภาคเหนือ	๓.๐°ซ.	เมื่อวันที่ ๔ ก.พ. ที่อ.ปาย จ.แมฮ่องสอน
ตะวันออกเฉียงเหนือ	๑๔.๔°ซ.	เมื่อวันที่ ๔ ก.พ. ที่จ.เลย
ภาคกลาง	๑๙.๐°ซ.	เมื่อวันที่ ๓๐ ม.ค. ที่จ.นครสวรรค์
อ่าวไทยฝั่งตะวันออก	๑๙.๕°ซ.	เมื่อวันที่ ๒๙ ม.ค. ที่อ.แหลมสิงห์จ.จันทบุรี

ภาคใต้ อากาศร้อนและแห้งแล้งตลอดสัปดาห์นี้

Rainfall and Temperature Situation

From Jan.29 - Feb.4 1959

The northeast monsoon was generally weak over Thailand.

Northern Part:
Northeastern Part:
Central Part:
Gulf of Thailand, East Coast:

Fog and mist patches with light showers in some districts of the northern part. Dry and warm over the rest. The minimum temperature in each part were :-

Northern part	3.0°C.	on Feb. 4 at Pai, Mae Hongson.
Northeastern part	14.4°C.	on Feb. 4 at Loei.
Central part	19.0°C.	on Jan.30 at Nakhon Sawan.
Gulf of Thailand, East Coast	19.5°C.	on Jan.29 at Laem Sing, Chanthaburi.

Southern Part: Dry and warm throughout the week.

Meteorological Department
Royal Thai Navy
5 /2 / 1959

การคาดหมายลักษณะอากาศใน ๗ วันข้างหน้า
ตั้งแต่วันที่ ๕ – ๑๑ ก.พ. ๒๕๒๒

ลิ่มของความกดอากาศสูงในมหาสมุทรแปซิฟิคกำลังปกคลุมประเทศไทย บริเวณความกดอากาศสูงบนพื้นแผ่นดินอาจแผ่ลงมาปกคลุมประเทศไทยตั้งแต่ภาคอาวไทยขึ้นไปในวันสุดท้ายของช่วงนี้

ภาคเหนือ อากาศแจ่มใสโดยทั่วไปและจะหนาวเย็นตั้งแต่วันที่ ๕ ถึงวันที่ ๗ ก.พ. อากาศโปร่งและเย็นในวันต่อไป เว้นแต่ในวันสุดท้ายอาจมีฝนเป็นบางแห่ง

ภาคตะวันออกเฉียงเหนือ
ภาคกลาง } อากาศโปร่ง เว้นแต่ในวันที่ ๑๐ และ ๑๑ ก.พ. อาจมีฝนเป็นบางแห่ง

พระนคร และ ธนบุรี อากาศโปร่ง เว้นแต่วันที่ ๑๐ และ ๑๑ ก.พ. อาจมีฝนเป็นบางแห่ง

Weather Outlook for the next seven days
From Feb. 5 – Feb. 11 , 1959

The wedge of Pacific High is covering Thailand. The continental High is possible to invage upper Thailand on the last day of the period.

Northern Part Generally fine and cool from Feb. 5 to Feb. 7. Expected fair and cool in the rest with some local showers possible on the last day of the period.

Northeastern Part:
Central Part: } Generally fair. Expected cloudy weather with some local showers possible on Feb. 10 and Feb. 11.

Local: Generally fair. Expected cloudy weather with some local showers possible on Feb. 10 or Feb. 11.

Meteorological Department
Royal Thai Navy
5 / 2 / 1959

Station	Jan. 29 - Feb 4 1959							Total	Weekly Normal	Normal DPT.	Total Since 1 Jan 59
	29	30	31	1	2	3	4				
Northern Part											
1.Chiangrai*				1.7				1.7	1.4	+ 0.3	39.6
5.Chiangkhong				3.6				3.6	3.3	+ 0.3	
7.Mae Sruai				4.3				4.3	0.0	+ 4.3	
12.Mae Hongson*				2.1				2.1	3.2	- 1.1	25.9
27.Nan*			0.1					0.1	4.2	- 4.1	0.2
42.Lap Lae		3.7						3.7	22.2	- 18.5	
54.Sukhothai			7.0					7.0	6.2	+ 0.8	
57.Phitsanulok*			8.0	0.4				8.4	8.2	+ 0.2	8.4
63.Phetchabun*				13.8				13.8	6.2	+ 7.6	13.8
64.Lom Kao				18.8				18.8	4.4	+ 14.4	
65.Lom Sak				7.1				7.1	15.3	- 8.2	
Northeastern Part											
1.Nong Khai				3.5				3.5	15.8	- 12.3	
4.Tha Bo				5.7				5.7	33.6	- 27.9	
5.Loei*			7.5					7.5	3.8	+ 3.7	7.5
6.Chiangkhan				2.3				2.3	19.5	- 17.2	
14.Nakhon Phanom*							1.6	1.6	7.6	- 6.0	1.6
21.Sakon Nakhon*					0.3			0.3	7.9	- 7.6	0.3
30.Khon Kaen*					2.6			2.6	5.7	- 3.1	2.6
Central Part											
3.Hong Chang				8.6				8.6	19.2	- 10.6	
13.Inthaburi					7.5			7.5	4.6	- 2.9	
15.Bang Rachan					0.6			0.6	9.3	- 8.7	
31.Kanchanaburi*		3.0						3.0	7.6	- 4.6	
Gulf of Thailand, East Coast											
6.Sattahip*				0.4				0.4	5.8	- 5.4	0.4
17.Khlong Yai*	2.4			2.7				5.1	8.5	- 3.4	5.1
Gulf of Thailand, West Coast											
5.Chumphon*			0.2					0.2	9.4	- 9.2	27.8
9.Bandon*	1.3							1.3	2.3	- 1.0	52.5
12.NakhonSithammarat*		1.3						1.3	36.6	- 35.3	91.4
18.Pak Phanang	0.3							0.3	15.4	- 15.1	
20.Songkhla*	1.3						5.5	6.8	7.6	- 0.8	36.3
Southern Thailand, West Coast				No rain							

WEEKLY REPORT OF DAILY TEMPERATURE

FROM Jan.29 - Feb.4 1959

(in degree Centigrade)

Station		Day of Month 29	30	31	1	2	3	4	Average	Extreme	Weekly Mean	Monthly Normal
Northern Part												
1.Chiangrai	Max	30.7	-	30.9	29.5	28.8	-	30.0	30.0	37.3	21.2	21.8
	Min	12.8	11.7	13.2	13.7	16.7	10.6	8.4	12.4	5.5		
2.Mae Hongson	Max	32.8	32.5	33.2	28.2	31.5	31.5	31.0	31.5	35.2	22.9	23.3
	Min	15.0	16.9	13.5	16.0	19.0	10.5	9.0	14.3	8.4		
3.Pai	Max	31.0	31.0	30.2	29.8	30.8	29.0	30.5	30.4	-	19.6	-
	Min	9.6	7.8	8.8	12.0	14.8	5.8	3.0	8.8	-		
4.Mae Sariang	Max	35.3	-	-	32.9	32.5	32.1	-	33.2	36.9	22.8	23.9
	Min	14.5	12.4	12.7	-	16.3	10.7	7.7	12.4	7.3		
5.Chiangmai	Max	-	32.9	33.0	33.2	32.1	31.7	31.8	32.4	37.5	22.9	23.9
	Min	15.0	13.8	12.9	14.3	17.5	11.0	9.0	13.4	6.4		
6.Nan	Max	34.5	-	32.7	32.2	34.6	34.0	34.3	33.7	37.0	23.9	23.7
	Min	14.6	10.9	17.8	16.8	-	14.6	10.2	14.1	6.9		
7.Lampang	Max	34.4	-	33.1	33.3	31.0	32.5	-	32.9	37.1	23.8	23.7
	Min	16.1	13.7	17.2	17.0	17.0	10.7	10.6	14.6	6.2		
8.Phrae	Max	35.1	-	33.8	-	33.7	-	34.0	34.1	36.5	-	25.0
	Min	-	-	-	-	-	14.7	12.6	-	9.7		
9.Uttaradit	Max	36.2	-	-	34.0	35.2	-	37.1	33.1	41.9	26.1	26.4
	Min	20.6	21.5	21.5	-	18.5	15.2	17.5	19.1	10.0		
10.Tak	Max	33.4	36.2	-	35.9	35.4	36.4	36.2	35.6	38.0	26.6	26.1
	Min	18.5	18.0	19.0	19.9	19.8	16.2	12.5	17.7	11.1		
11.Mae Sot	Max	-	-	-	-	-	-	-	-	38.2	-	25.1
	Min	17.1	16.7	17.0	16.2	16.3	-	12.8	16.0	8.7		
12.Phitsanulok	Max	36.6	34.7	34.6	31.5	33.7	34.2	35.0	34.2	38.3	27.5	26.8
	Min	19.8	20.1	21.0	22.5	22.8	20.6	19.0	20.8	11.8		
13.Phetchabun	Max	36.7	36.4	34.3	32.8	32.9	35.2	34.7	34.7	38.3	26.8	26.1
	Min	16.6	17.9	17.5	20.5	21.4	20.6	18.9	19.0	11.5		
Northeastern Part												
1.Loei	Max	35.3	34.4	33.1	29.8	33.2	34.6	35.3	33.7	37.0	25.4	21.2
	Min	15.7	16.0	16.2	20.4	20.7	16.2	14.4	17.1	7.7		
2.Udon Thani	Max	35.5	34.2	34.2	33.5	32.7	35.1	35.1	34.5	38.8	26.7	25.0
	Min	18.0	18.7	17.8	19.3	21.0	18.3	20.2	19.0	9.0		
3.Nakhon Phanom	Max	35.6	32.4	32.0	32.5	32.2	33.6	34.1	33.2	36.0	25.9	24.1
	Min	15.9	19.6	17.4	17.5	19.2	21.0	20.2	18.7	11.3		
4.Mukdahan	Max	35.2	33.2	33.5	33.3	34.2	35.0	-	34.1	37.6	25.6	25.2
	Min	15.1	15.5	16.2	16.3	18.2	19.1	18.7	17.0	12.0		
5.Sakon Nakhon	Max	34.9	32.2	32.4	34.1	33.2	34.6	36.0	33.9	38.6	26.2	24.4
	Min	14.8	19.1	16.4	19.1	18.8	20.6	19.5	18.5	10.0		
6.Khon Kaen	Max	-	-	-	-	-	-	-	-	39.2	-	25.9
	Min	16.4	17.0	17.0	17.0	18.4	18.5	19.7	17.8	10.2		
7.Roi Et	Max	35.0	33.5	34.2	33.6	33.8	34.6	35.3	34.0	37.7	26.7	25.8
	Min	17.2	19.5	18.1	20.3	19.8	21.0	20.8	19.5	12.2		
8.Chaiyaphum	Max	35.6	34.7	-	34.4	34.7	35.8	36.4	35.3	-	28.9	-
	Min	18.3	19.8	21.8	20.7	22.1	22.1	22.1	22.5	-		
9.N.Ratchasima	Max	34.5	33.4	34.8	34.4	35.0	34.8	-	34.5	40.7	26.6	26.9
	Min	16.6	17.2	19.7	18.8	19.1	19.7	20.0	18.7	10.6		
10.Surin	Max	35.6	34.4	33.6	33.6	34.6	35.4	34.6	34.5	38.3	26.7	27.0
	Min	17.6	19.5	19.0	19.4	18.4	19.0	19.3	18.9	13.0		
11.U.Ratchathani	Max	36.0	34.2	34.0	34.4	35.0	36.6	36.0	35.0	38.4	27.8	26.0
	Min	18.8	19.8	-	18.8	20.7	19.4	20.2	19.6	11.0		

Station		Day of Month 29	30	31	1	2	3	4	Average	Extreme	Weekly Mean	Monthly Normal
Central Part												
1.Nakhon Sawan	Max	35.6	36.6	36.6	37.2	36.6	36.4	36.0	36.4	41.2	29.0	28.0
	Min	20.0	19.0	23.6	24.0	-	22.0	21.0	21.6	12.8		
2.Lopburi	Max	38.4	36.7	34.9	35.5	35.8	35.6	36.0	36.1	38.2	29.5	28.6
	Min	20.0	23.4	25.3	23.0	23.2	23.7	22.0	22.9	13.2		
3.Suphanburi	Max	36.7	-	-	35.0	35.5	36.5	36.4	36.0	38.0	28.6	27.6
	Min	20.0	22.0	22.7	21.1	22.0	19.0	21.2	21.1	15.8		
4.Kanchanaburi	Max	37.1	36.0	35.1	35.4	35.4	33.5	36.4	35.6	40.0	28.6	28.1
	Min	20.2	20.9	23.0	22.0	21.3	21.5	22.4	21.6	15.2		
5.Prachinburi	Max	37.6	36.4	34.8	34.1	35.0	35.9	36.1	35.7	37.0	29.2	26.6
	Min	20.7	21.9	24.5	22.9	24.0	22.6	21.9	22.6	16.0		
6.Aranyaprathet	Max	36.7	30.5	34.5	33.9	35.0	36.2	35.8	34.7	39.6	28.2	28.1
	Min	20.1	22.2	23.5	20.9	22.2	21.7	21.0	21.7	12.8		
7.Bangkok	Max	35.2	34.2	33.6	33.1	32.6	33.8	33.3	33.7	39.4	28.6	28.0
	Min	23.1	23.8	24.4	23.9	24.6	22.6	22.3	23.5	16.3		
8.Don Muang	Max	36.6	34.8	34.0	33.6	33.5	32.5	34.2	34.2	37.5	28.7	27.8
	Min	22.5	23.4	24.4	23.8	23.2	22.7	21.8	23.1	14.1		
9.Tom Phrachun	Max	32.6	32.4	32.5	32.5	32.3	32.4	32.6	32.5	-	28.0	-
	Min	23.0	23.4	23.5	23.7	24.3	23.4	23.2	23.5	-		
Gulf of Thailand, East Coast												
1.Chonburi	Max	31.9	31.6	31.3	31.4	31.8	32.1	33.3	31.9	36.5	27.3	27.4
	Min	21.3	22.5	23.7	24.5	24.0	22.3	22.6	22.7	16.5		
2.Sichon	Max	31.6	32.6	32.0	31.4	-	31.6	32.9	32.0	-	28.7	-
	Min	25.0	25.3	25.7	25.4	26.2	24.8	25.6	25.4	-		
3.Sattahip	Max	34.2	36.5	37.0	36.6	36.5	36.2	37.1	36.3	39.4	31.0	29.5
	Min	25.2	26.0	26.0	25.6	25.4	25.3	25.4	25.6	18.6		
4.Rayong	Max	31.3	31.0	30.4	31.8	31.8	31.3	-	31.4	-	27.5	-
	Min	22.2	22.9	25.0	23.0	26.6	22.3	22.2	23.5	-		
5.Chanthaburi	Max	33.5	32.5	31.4	35.2	32.2	32.7	33.7	33.0	37.6	27.4	27.3
	Min	21.6	22.2	23.5	22.0	21.9	20.1	20.9	21.7	15.2		
6.Laem Sing	Max	34.0	31.8	-	-	34.1	-	-	-	-	-	-
	Min	19.5	21.4	20.6	-	-	19.5	-	20.3	-		
7.Laem Ngop	Max	31.2	-	-	-	30.7	30.6	-	-	-	-	-
	Min	20.4	20.8	-	-	-	19.6	19.8	20.2	-		
8.Khlong Yai	Max	32.1	-	32.1	31.8	31.8	31.4	-	31.8	33.6	27.4	27.0
	Min	23.2	24.7	24.4	22.2	21.5	21.8	22.3	22.9	17.8		
Gulf of Thailand, West Coast												
1.P.Khirikhan	Max	31.8	32.4	32.3	31.9	32.4	32.8	33.4	32.4	36.1	27.0	26.1
	Min	20.2	22.0	23.9	23.3	20.4	20.5	20.6	21.6	12.4		
2.Hua Hin	Max	30.5	31.0	30.8	31.2	31.5	31.8	31.3	31.2	35.5	26.8	26.6
	Min	21.5	22.0	22.8	23.0	22.3	23.0	21.3	22.3	18.4		
3.Chumphon	Max	30.7	30.7	30.0	-	30.3	32.1	31.5	30.9	35.4	26.1	26.1
	Min	23.0	22.6	21.8	22.4	19.7	19.0	20.1	21.2	15.5		
4.Bandon	Max	-	33.0	34.0	33.4	33.5	31.5	32.0	32.9	37.1	26.4	26.9
	Min	22.0	21.1	19.4	-	19.5	18.9	18.3	19.9	16.2		
5.N.Sithammarat	Max	-	31.3	29.5	30.3	31.0	31.2	31.0	30.7	34.7	26.5	26.6
	Min	24.1	23.8	23.0	22.0	20.9	20.8	21.5	22.3	18.0		
6.Songkhla	Max	30.8	33.0	30.5	30.0	30.2	-	30.2	30.8	34.8	28.0	27.4
	Min	26.2	26.0	25.2	25.7	24.8	24.5	23.4	25.1	20.3		
7.Narathiwat	Max	-	29.1	28.6	-	29.6	-	29.5	29.2	33.2	-	26.5
	Min	-	-	21.9	25.0	-	21.3	-	-	19.5		
Southern Thailand, West Coast												
1.Ranong	Max	32.3	32.6	32.8	-	32.5	32.0	33.5	32.6	35.8	26.6	26.9
	Min	21.9	23.0	-	20.1	19.3	19.6	19.4	20.6	16.7		
2.Phuket	Max	-	32.5	33.0	33.1	32.2	31.3	32.0	32.4	34.8	27.8	28.0
	Min	25.6	23.4	25.1	24.2	19.8	22.6	21.5	23.2	16.9		
3.Trang	Max	-	33.6	33.6	33.6	34.0	33.7	33.8	33.7	37.0	29.7	27.8
	Min	25.2	22.0	23.9	21.2	22.9	20.4	21.7	25.1	18.8		

Thailand METEOROLOGICAL DEPARTMENT

ROYAL THAI NAVY

Charoon Vichayapai Bunnag

Vice Admiral, Director

****

WEEKLY TEMPERATURE AND RAINFALL OF THAILAND

DURINT THE PERIOD FEB.5 - FEB.11,1959

AND

WEATHER OUTLOOK

No.6.1959

สถานะของฝนและอุณหภูมิในรอบสัปดาห์
ตั้งแต่วันที่ ๕ – ๑๑ ก.พ.๒๕๐๒

ลิ่มของแอนติไซโคลนแห่งทวีปที่มีกำลังแรงขึ้นได้แผ่ปกคลุมลงมาทางถึงประเทศไทย ซึ่งทำให้มีฝนเล็กน้อยถึงปานกลางเป็นบางแห่งในบริเวณเหนืออ่าวไทยขึ้นไปเมื่อวันที่ ๙–๑๐ ก.พ.

ภาคเหนือ
ภาคตะวันออกเฉียงเหนือ
ภาคกลาง
อ่าวไทย ฝั่งตะวันออก

มีฝนเล็กน้อยถึงปานกลางเป็นบางแห่งในระหว่างวันที่ ๘ ก.พ.ถึงวันที่ ๙ ก.พ. นอกนั้นอากาศโปร่งเป็นส่วนมาก มีฝนตกสูงสุด ๑๐๑.๗ ม.ม. เมื่อวันที่ ๘ ก.พ.ที่ อ.มหาชนะชัย จ.อุบลราชธานี

อุณหภูมิต่ำสุดในแต่ละภาคมีดังนี้ :–

ภาคเหนือ	๔.๕°ซ.	เมื่อวันที่ ๕ ก.พ.ที่ อ.ปายจ.แม่ฮ่องสอน
ตะวันออกเฉียงเหนือ	๑๑.๗°ซ.	เมื่อวันที่ ๘ ก.พ.ที่ จ.เลย
ภาคกลาง	๑๙.๒°ซ.	เมื่อวันที่ ๗ ก.พ.ที่ จ.นครสวรรค์
อ่าวไทยฝั่งตะวันออก	๑๙.๖°ซ.	เมื่อวันที่๑๑ ก.พ.ที่ อ.แหลมสิงห์จ.จันทบุรี

ภาคใต้ มีฝนเล็กน้อยเป็นบางแห่งทางฝั่งตะวันออก ส่วนทางฝั่งตะวันตกไม่มีฝนตกเลย

Rainfall and Temperature Situation

From Feb.5 – Feb.11 1959

The wedge of the intense continental anticyclone extended southwestwards to Thailand which caused light to moderate showers in the Upper Thailand on Feb.8 and Feb.9.

Northern Part:
Northeastern Part:
Central Part:
Gulf of Thailand,
East Coast:

Light to moderate showers occurred in some districts on Feb.8 and Feb.9 while mostly fair in the rest period. The heaviest rain,101.7mm occurred on Feb.8 at Mahachana Chai, Ubon Ratchathani in the Northeastern part.

The minimum temperature in each part were :–

Northern part 4.5°C. on Feb.5 at Pai, Mae Hongson.
Northeastern part11.7°C. on Feb.8 at Loei.
Central part 19.2°C. on Feb.7 at Nakhon Sawan.
Gulf of Thailand,East Coast 19.6°C. on Feb.11 at Laem Sing,Chanthabur

Southern Part: Few local showers occurred in the east coast while no rain elsewhere

Meteorological Department
Royal Thai Navy
12 / 2 / 1959

การคาดหมายลักษณะอากาศใน ๗ วันข้างหน้า
ตั้งแต่วันที่ ๑๒ – ๑๘ ก.พ.๒๕๐๒

คาดว่ามรสุมตะวันออกเฉียงเหนือในประเทศไทยจะมีกำลังอ่อนในช่วงสัปดาห์นี้

ภาคเหนือ ส่วนมากโปร่งและยังหนาวเย็นอยู่ตั้งแต่วันที่ ๑๒ ถึง ๑๖ ก.พ. จะมีเมฆมากและหนาวเย็นลงอีก อาจ กับจะมีฝนตกฉะเพาะแห่งในวันที่ ๑๗ และ ๑๘ ก.พ.

ภาคตะวันออกเฉียงเหนือ / **ภาคกลาง** อากาศโปร่งและร้อนในวันที่ ๑๒ ถึง ๑๖ ก.พ. คาดว่าจะมีเมฆมากและมีฝนฉะเพาะแห่งในวันที่ ๑๗ และ ๑๘ ก.พ.

พระนคร และ ธนบุรี อากาศโปร่งและร้อนในวันที่ ๑๒ ถึง ๑๖ ก.พ. คาดว่า จะมีเมฆมากและมีฝนฉะเพาะแห่งในวันที่ ๑๗ และ ๑๘ ก.พ.

Weather Outlook for the next seven days
From Feb.12-Feb.18 1959

The northeast monsoon in Thailand is expected to be weakening during the week.

Northern Part: Generally fair and cool from Feb.12 to Feb.16. Cloudy and cooler with some local showers possible on Feb.17 and Feb.18.

Northeastern Part: / **Central Part:** Fair and hot weather from the period Feb.12 – Feb.16. Expected cloudy with some local showers on Feb.17 and Feb.18.

Local: Generally fair and hot weather from the period Feb.12 – Feb.16. Expected cloudy with some local showers on Feb.17 and Feb.18.

Meteorological Department
Royal Thai Navy
12 / 2 / 1959

Station	Feb.5 - Feb.11 1959							Total	Weekly Normal	Normal DPT.	Total Since 1Jan.59
	5	6	7	8	9	10	11				
Northern Part											
45.Uttaradit*							7.2	7.2	4.8	+ 2.4	7.6
55.Sawankhalok						6.1		6.1	12.4	- 6.3	
59.Wang Thong					13.7			13.7	23.3	- 9.6	
60.Kamphaeng Phet						67.1		67.1	5.5	+ 61.6	
Northeastern Part											
5.Loei*							18.3	18.3	4.3	+ 14.0	26.1
20.Mukdahan*				16.5				16.5	4.1	+ 12.4	
27.Yang Talat					3.4			3.4	26.2	- 22.8	
35.Chonnabot					0.3			0.3	20.3	- 20.0	
38.Phon					0.8			0.8	19.9	- 19.1	
41.P.Phisai					3.7			3.7	16.0	- 12.3	
42.Borrabu					4.4			4.4	12.1	- 7.7	
43.Roi Et*				8.3	5.2			13.5	7.2	+ 6.3	13.5
45.Selaphum				29.4				29.4	13.5	+ 15.9	
46.Kaset Wisai				14.5				14.5	6.5	+ 8.0	
48.Suwannaphum				1.7	23.2			24.9	24.6	+ 0.3	
50.Chaiyaphum*					0.3			0.3	2.2	- 1.9	0.3
53.Bamnet Narong					3.0			3.0	2.5	+ 0.5	
64.Chokchai				28.5				28.5	3.8	+ 24.7	
70.Lam Plai Mat				40.3				40.3	13.0	+ 27.3	
73.Surin*				4.5	2.1			6.6	1.8	+ 4.8	
74.Rattanaburi				5.5	8.2			13.7	0.8	+ 12.9	
77.Sisaket				7.1	3.1			10.2	4.0	+ 6.2	
81.Khukhan				5.2				5.2	0.0	+ 5.2	
83.Ubon Ratchathani*				3.1				3.1	1.0	+ 2.1	
84.Khemarat		3.5						3.5	5.9	- 2.4	
85.Mahachana Chai				101.7	9.1			110.8	9.0	+101.8	
86.Amnat Charoen				46.4				46.4	0.0	+ 46.4	
90.Khuangnai		1.7			16.9			18.6	0.9	+ 17.7	
91.Kam Khuan Kaeo				11.5	3.2			14.7	7.2	+ 7.5	
Central Part											
8.Uthai Thani					5.5			5.5	4.7	+ 0.8	
16.Bang Rachan					11.7			11.7	8.7	+ 3.0	
20.Chai Badan					4.8			4.8	0.0	+ 4.8	
22.Ang Thong					8.8			8.8	5.2	+ 3.6	
23.Pho Thong					13.8			13.8	2.9	+ 10.9	
25.Wiset Chaichan					7.4			7.4	-	-	
27.Saraburi					3.8			3.8	2.5	+ 1.3	
32.Phak Hai					37.0			37.0	0.0	+ 37.0	
36.Si Prachan					14.4			14.4	1.8	+ 12.6	
45.Pathum Thani					21.9			21.9	7.6	+ 14.3	
46.Thanyaburi					1.0			1.0	4.9	- 3.9	
48.Prachinburi*					13.4			13.4	1.9	+ 11.5	
49.Ban Sang					3.3			3.3	0.0	+ 3.3	
50.Si Maha Pho					7.9			7.9	7.4	+ 0.5	
52.Aranyaprathet*					3.1			3.1	1.9	+ 1.2	
53.Chachoengsao					17.3			17.3	0.4	+ 16.9	
57.Don Muang*					0.8			0.8	4.5	- 3.7	0.8
72.Pom Phrachun*					20.2			20.2	-	-	20.2
Gulf of Thailand, East Coast											
1.Chonburi*					3.9			3.9	3.1	+ 0.8	3.9
7.Rayong*					1.6			1.6	0.5	+ 1.1	1.6
10.Chanthaburi*					0.6			0.6	8.3	- 7.5	0.6
11.Pong Namron		12.0						12.0	0.0	+ 12.0	
17.Khlong Yai		11.3					0.3	11.6	0.5	+ 11.1	67.9
Gulf of Thailand, West Coast											
3.P.Khiri Khan*					0.5			0.5	5.0	- 4.5	0.5
20.Songkhla*	5.6						1.2	6.8	10.8	- 4.0	43.1
27.Betong	32.4	36.2						68.6	-	-	
28.Narathiwat*	12.0							12.0	18.3	- 6.3	57.8
Southern Thailand, West Coast					No rain						

WEEKLY REPORT OF DAILY TEMPERATURE

FROM Feb.5 - Feb.11 . 1959

(in degree Centigrade)

Station		Day of Month 5	6	7	8	9	10	11	Average	Extreme	Weekly Mean	Monthly Normal
Norther Part												
1.Chiangrai	Max	31.5	31.3	30.9	30.5	31.5	30.1	31.4	31.0	37.3	20.5	21.8
	Min	8.6	7.9	9.9	10.4	10.4	11.0	11.9	10.0	5.5		
2.Mae Hongson	Max	32.2	32.3	32.6	32.6	33.1	33.5	33.4	32.8	35.2	22.1	23.3
	Min	9.4	10.5	11.9	12.4	12.4	10.6	11.9	11.3	8.4		
3.Pai	Max	30.0	30.5	30.5	31.5	33.0	31.8	33.0	31.5	-	19.1	-
	Min	4.5	6.0	7.8	7.8	7.5	6.5	7.0	6.7	-		
4.Mae Sariang	Max	33.1	32.6	-	33.6	35.2	34.1	34.6	33.8	36.9	21.1	23.9
	Min	7.3	8.1	9.0	-	7.2	7.8	10.5	8.5	7.3		
5.Chiangmai	Max	32.1	32.3	33.2	33.7	34.0	32.5	33.0	33.0	37.5	21.4	23.2
	Min	9.4	10.8	11.2	11.1	9.6	10.5	12.9	10.8	6.4		
6.Nan	Max	34.6	33.7	34.6	32.7	33.6	33.8	33.4	32.8	37.0	22.3	23.7
	Min	11.2	8.1	8.0	10.5	12.0	15.5	17.2	11.8	6.9		
7.Lampang	Max	34.6	30.2	33.6	33.5	33.9	33.0	33.3	33.1	37.1	22.4	23.7
	Min	10.4	9.4	10.3	-	8.2	15.2	17.2	11.8	6.2		
8.Phrae	Max	35.3	34.8	35.2	35.0	34.9	35.0	34.7	35.0	36.5	24.3	25.0
	Min	13.4	11.4	11.4	12.2	11.4	18.6	17.2	13.6	9.7		
9.Uttaradit	Max	36.8	36.6	36.9	36.0	35.3	35.0	28.8	35.0	41.0	25.4	26.4
	Min	15.8	12.9	14.8	14.7	13.3	20.4	19.6	15.9	10.0		
10.Tak	Max	36.2	36.8	35.0	36.1	35.2	35.3	36.2	35.8	38.0	26.5	26.1
	Min	18.8	18.6	15.5	10.4	14.7	22.0	21.5	17.3	11.0		
11.Mae Sot	Max	-	-	-	-	-	-	-	-	38.2	-	25.1
	Min	13.3	12.2	12.0	11.3	-	13.7	-	12.5	8.7		
12.Phitsanulok	Max	34.8	35.2	33.4	35.0	33.7	32.9	31.4	33.8	38.3	26.5	26.8
	Min	20.5	17.8	16.4	16.5	18.4	22.5	22.3	19.4	11.8		
13.Phetchabun	Max	35.5	35.4	-	36.0	31.8	33.8	35.0	34.6	38.3	26.1	26.1
	Min	19.4	18.0	14.8	14.6	19.5	18.8	18.7	17.7	11.5		
Northeastern Part												
1.Loei	Max	35.2	35.5	-	34.3	29.5	31.7	31.7	33.0	37.0	24.1	21.2
	Min	16.3	12.5	12.2	11.7	17.8	20.8	16.6	15.3	7.7		
2.Udon Thani	Max	36.7	36.7	-	34.7	28.6	32.7	32.8	33.7	38.8	25.9	25.0
	Min	20.4	17.1	15.6	17.4	20.5	19.1	17.6	18.2	9.0		
3.Nakhon Phanom	Max	33.7	36.3	-	34.1	28.0	30.2	31.7	32.3	36.0	25.6	24.1
	Min	21.9	19.9	16.7	21.2	19.3	18.3	15.8	19.0	11.2		
4.Mukdahan	Max	35.4	36.7	36.4	33.4	26.0	31.5	31.7	33.1	37.6	26.2	25.2
	Min	19.6	21.0	19.3	20.0	20.3	18.5	16.5	19.3	12.0		
5.Sakon Nakhon	Max	37.3	34.4	35.4	33.6	27.6	32.2	31.2	33.1	38.6	25.8	24.4
	Min	21.4	19.4	16.8	19.7	-	18.4	15.5	18.5	10.0		
6.Khon Kaen	Max	-	-	-	-	-	-	-	-	39.2	-	25.9
	Min	21.0	18.6	14.7	19.7	19.6	17.6	17.7	18.4	10.2		
7.Roi Et	Max	28.5	36.7	38.6	34.9	23.5	30.8	34.2	32.4	37.7	26.9	25.8
	Min	22.9	22.4	21.7	21.9	21.5	19.9	19.3	21.4	12.2		
8.Chaiyaphum	Max	36.0	-	36.6	36.6	25.7	32.4	32.9	33.4	-	26.9	-
	Min	22.2	21.0	19.9	19.5	19.5	20.6	21.2	20.5	-		
9.N.Ratchasima	Max	35.8	35.3	36.7	36.7	29.0	34.7	33.2	34.5	40.7	27.3	26.9
	Min	21.5	18.3	18.9	21.1	23.4	19.3	19.0	20.2	10.6		
10.Surin	Max	35.0	36.3	36.5	35.8	28.0	31.3	33.2	33.7	38.3	27.2	27.0
	Min	20.6	22.0	21.3	21.7	21.5	19.2	19.3	20.8	13.0		
11.U.Ratchathani	Max	-	36.5	36.6	35.9	28.8	32.8	33.6	34.0	38.4	27.7	26.0
	Min	22.5	22.2	23.8	-	21.5	20.0	18.6	21.4	11.0		

Station		Day of Month 5	6	7	8	9	10	11	Average	Extreme	Weekly Mean	Monthly Normal
Central Part												
1. Nakhon Sawan	Max	36.7	37.2	38.1	37.6	35.6	34.8	36.6	36.6	41.2	28.8	28.0
	Min	21.0	20.5	19.2	20.2	21.0	22.2	22.7	21.0	12.8		
2. Lopburi	Max	36.8	36.6	37.0	36.6	32.6	35.5	35.8	35.8	38.2	29.5	28.6
	Min	22.9	23.7	23.2	23.3	24.2	23.6	22.6	23.3	13.2		
3. Suphanburi	Max	36.1	36.5	36.6	36.5	33.8	32.0	–	35.3	38.0	28.6	27.6
	Min	21.0	22.0	22.5	21.9	22.3	22.0	22.1	21.9	15.8		
4. Kanchanaburi	Max	37.4	37.8	37.9	37.5	–	34.6	36.1	36.9	40.0	29.4	28.1
	Min	23.5	21.8	21.0	20.7	22.2	21.9	21.9	21.9	15.2		
5. Prachinburi	Max	36.2	35.8	37.5	36.7	32.2	33.5	33.5	35.1	37.2	28.9	26.6
	Min	22.8	23.0	23.4	22.2	24.1	21.7	21.6	22.7	16.0		
6. Aranyaprathet	Max	35.7	36.0	37.2	37.6	30.0	34.1	34.7	35.0	39.6	29.4	28.1
	Min	22.6	23.0	22.9	22.9	23.4	21.4	20.1	23.8	12.8		
7. Bangkok	Max	34.0	32.7	33.5	33.9	31.6	33.7	34.3	34.8	39.4	29.2	28.0
	Min	23.2	24.9	24.3	23.1	25.0	21.9	23.0	23.6	16.3		
8. Don Muang	Max	34.8	34.4	34.3	34.8	31.0	34.0	34.7	34.0	37.5	28.3	27.8
	Min	22.6	23.1	22.8	23.1	23.3	21.7	22.5	22.7	14.1		
9. Pom Phrachun	Max	31.3	31.8	32.5	32.4	30.8	32.2	32.3	31.9	–	28.0	–
	Min	24.2	24.8	24.8	25.0	25.2	21.2	23.2	24.1	–		
Gulf of Thailand, East Coast												
1. Chonburi	Max	32.7	32.2	33.0	33.6	31.6	33.6	31.8	32.5	36.5	27.9	27.4
	Min	23.8	24.1	23.7	22.7	25.9	21.6	21.4	23.4	16.5		
2. Sichon	Max	32.2	33.1	–	32.6	31.8	31.0	31.9	32.1	–	27.2	–
	Min	26.2	25.7	25.5	25.4	25.8	24.7	24.6	25.4	–		
3. Sattahip	Max	36.8	37.5	36.8	–	34.5	36.0	35.8	36.2	39.4	30.7	29.5
	Min	25.8	25.6	25.9	25.9	26.1	23.1	24.3	25.2	18.6		
4. Rayong	Max	31.3	31.4	30.7	31.2	30.2	31.5	31.3	31.1	–	27.4	–
	Min	23.9	24.8	27.1	23.0	23.8	21.3	21.7	23.7	–		
5. Chanthaburi	Max	33.0	32.2	34.3	33.8	31.8	34.5	35.4	33.1	37.6	27.6	27.3
	Min	22.3	22.1	21.3	22.6	23.2	22.4	21.0	22.1	15.2		
6. Laem Sing	Max	–	35.0	–	–	–	34.0	34.7	–	–	–	–
	Min	20.8	–	21.7	–	–	–	19.6	–	–		
7. Laem Ngop	Max	31.6	32.0	–	–	30.2	32.6	32.3	31.7	–	26.0	–
	Min	20.3	20.6	20.7	–	–	20.0	20.0	20.3	–		
8. Khlong Yai	Max	–	31.4	–	32.5	33.9	32.4	31.6	32.4	33.6	27.8	27.0
	Min	23.2	23.7	23.6	–	24.1	22.2	22.5	23.2	17.3		
Gulf of Thailand, West Coast												
1. P. Khirikhan	Max	32.6	32.6	32.4	32.2	31.8	32.8	32.9	32.5	36.6	26.8	26.1
	Min	20.4	22.1	21.3	20.2	22.1	21.6	20.7	21.2	12.4		
2. Hua Hin	Max	31.0	31.0	31.2	31.0	30.8	30.5	30.8	30.9	35.5	26.5	26.6
	Min	22.0	22.0	21.7	21.8	24.0	22.0	21.5	22.1	18.4		
3. Chumphon	Max	31.5	32.5	31.1	31.6	31.4	31.7	31.3	31.6	35.4	26.1	26.1
	Min	21.5	19.7	19.7	19.6	21.0	21.1	22.0	20.7	15.5		
4. Bandon	Max	33.0	33.2	32.8	32.0	33.2	33.9	33.6	33.1	37.1	26.4	26.9
	Min	21.8	19.3	19.6	19.7	17.3	19.7	19.3	19.8	16.2		
5. N. Sithammarat	Max	31.0	31.7	31.7	32.0	31.0	31.2	30.6	31.3	34.7	26.1	26.6
	Min	21.6	20.5	20.3	19.5	21.7	21.6	21.6	21.0	18.0		
6. Songkhla	Max	30.0	30.5	30.5	30.7	30.6	30.7	29.5	30.4	34.8	27.3	27.4
	Min	23.7	25.6	21.7	22.9	23.4	26.5	26.3	24.3	20.3		
7. Narathiwat	Max	–	–	–	30.2	31.1	32.0	–	–	33.2	–	26.5
	Min	22.7	23.8	21.5	–	21.6	25.4	24.0	23.1	19.5		
Southern Thailand, West Coast												
1. Ranong	Max	32.9	34.0	33.4	33.5	32.4	33.0	32.9	31.7	35.8	25.8	26.9
	Min	22.0	18.7	20.3	18.0	20.6	19.7	21.0	20.0	16.7		
2. Phuket	Max	–	32.9	–	33.7	33.5	32.0	33.6	33.1	34.8	28.6	28.0
	Min	22.8	23.6	22.0	21.5	22.4	25.2	24.7	23.2	16.9		
3. Trang	Max	35.9	34.7	35.5	34.1	33.6	34.5	34.5	34.7	37.0	27.4	27.8
	Min	21.4	20.7	18.8	19.5	19.7	21.4	22.5	20.1	18.8		

Thailand METEOROLOGICAL DEPARTMENT

ROYAL THAI NAVY

Charoon Vichayapai Bunnag

Vice Admiral, Director

****

WEEKLY TEMPERATURE AND RAINFALL OF THAILAND

DURINT THE PERIOD FEB.12- FEB.18,1959

AND

WEATHER OUTLOOK

LIBRARY
MAR 10 1959
WEATHER BUREAU

No.7.1959

สถานะของฝนและอุณหภูมิในรอบสัปดาห์
ตั้งแต่วันที่ ๑๒ – ๑๘ ก.พ.๒๕๐๒

สถานะการณ์เป็นมรสุมตะวันออกเฉียงเหนือรู้สึกว่าค่อนข้างจะมีกำลังอ่อนลงทางตอนเหนือของประเทศไทย และปรากฏว่ามีหย่อมความกดอากาศต่ำเกิดขึ้นตามประเทศข้างเคียง

ภาคเหนือ
ภาคตะวันออกเฉียงเหนือ
ภาคกลาง
อ่าวไทย ฝั่งตะวันออก

อากาศยังคงแห้งแล้งทั่วไป กับมีหมอกเป็นแห่ง ๆ อยู่หลายจังหวัด โดยเฉพาะทางภาคตะวันออกเฉียงเหนือมีฝนเบา

อุณหภูมิสูงสุดและต่ำสุดในระยะบ่างเข้าฤดูร้อนปรากฏตามภาคต่าง ๆ ดังนี้ :–

ภาคเหนือ อุณหภูมิสูงสุด ๓๗.๓°ซ. เมื่อวันที่ ๑๘ ที่ จ.อุตตรดิษฐ์
อุณหภูมิต่ำสุด ๕.๒°ซ. เมื่อวันที่ ๑๓ ที่ อ.ปาย จ.แม่ฮองส
ตะวันออกเฉียงเหนืออุณหภูมิสูงสุด ๓๘.๐°ซ. เมื่อวันที่ ๑๘ ที่จ.อุบลราช
อุณหภูมิต่ำสุด ๑๔.๓°ซ. เมื่อวันที่ ๑๗ ที่จ. เลย
ภาคกลาง อุณหภูมิสูงสุด ๓๙.๐°ซ. เมื่อวันที่ ๑๘ ที่ จ.กาญจนบุรี
อุณหภูมิต่ำสุด ๒๐.๘°ซ. เมื่อวันที่ ๑๔ ที่ จ.กาญจนบุรี
อ่าวไทยฝั่งตะวันออก อุณหภูมิสูงสุด๓๗.๘°ซ. เมื่อวันที่๑๘ที่อ.สัตหีบจ.ชล
อุณหภูมิต่ำสุด๒๐.๕°ซ. เมื่อวันที่๑๓ที่อ.แหลมสิงห์ จ.จันทบุรี

ภาคใต้ มีฝนแล้ง

Rainfall and Temperature Situation

From Feb.12 – Feb.18, 1959

Northeast monsoon activity was rather feeble in the north of Thailand, resulting low cells in neighbouring countries.

Northern Part:
Northeastern Part:
Central Part:
Gulf of Thailand, East Coast:

Weather was practically dry over these regions, a lot of fog or mist patches in many places, especially slight local showers in th northeastern part.

Max.and Min.temp. for the first transitional period of summer in various parts were:–

Northern part Max.37.3°C. on Feb.18 at Uttaradit.
Min. 5.2°C. on Feb.13 at Pai, Mae Hongson.
Northeastern part Max.38.0°C. on Feb.18 at Ubon Ratchathani.
Min.14.3°C. on Feb.17 at Loei.
Central part Max.39.0°C. on Feb.18 at Kanchanaburi.
Min.20.8°C. on Feb.14 at Kanchanaburi.
Gulf of Thailand,East Coast Max.37.8°C.on Feb.18 at Sattahip,Chon
Min.20.5°C.on Feb.13 at Laem Sing,Cha

Southern Part: Scanty rainfall in the southern part.

Meteorological Department
Royal Thai Navy
19 / 2 /1959

การคาดหมายลักษณะอากาศใน ๗ วันข้างหน้า
ตั้งแต่วันที่ ๑๙ – ๒๕ ก.พ. ๒๕๐๒

ภาคเหนือ	ส่วนมากโปร่งตลอดคืนนี้ และยังหนาวเย็นตอนเช้า
ภาคตะวันออกเฉียงเหนือ ภาคกลาง	ส่วนมากโปร่งตลอดคืนนี้ แต่อาจมีฝนฉะเพาะแห่งเล็กน้อยได้ในวันที่ ๒๓ และ ๒๔ ก.พ.
พระนคร และ ธนบุรี	โปร่งตลอดคืนนี้

Weather Outlook for the next seven days
From Feb.19 – Feb.25,1959

Northern Part:	Generally fair throughout this period and cool in the morning hours.
Northeastern Part: Central Part:	Generally fair throughout this period with possibility of some light local showers on Feb.23 and Feb.24
Local:	Fair throughout this period.

Meteorological Department
Royal Thai Navy
19 / 2 / 1959

Station	Feb.12 - Feb.18 1959							Total	Weekly Normal	Normal DPT.	Total Since 1Jan.59
	12	13	14	15	16	17	18				
Northern Part											
63.Phetchabun*	13.9							13.9	1.7	+ 12.2	27.7
65.Lom Sak	3.2							3.2	3.7	- 0.5	
Northeastern Part											
1.Nong Khai	15.3							15.3	5.7	+ 9.6	
4.Tha Bo	2.2							2.2	0.0	+ 2.2	
5.Loei*	0.5							0.5	2.8	- 2.3	26.6
10.Udon Thani*	20.6							20.6	1.7	+ 18.9	20.6
16.Nakhon Phanom*	1.2	4.2			1.0			6.4	1.2	+ 5.2	8.0
17.Tha U-ten					5.6			5.6	3.0	+ 2.6	
20.Mukdahan*	0.1	0.1				16.0		16.2	7.9	+ 8.3	32.7
21.Sakon Nakhon*	0.6							0.6	0.3	+ 0.3	0.9
24.Phanna Nikhom	1.2							1.2	9.4	- 8.2	
28.Kantaravichai	1.5							1.5	7.2	- 5.7	
29.Kamolasai				8.0				8.0	10.1	- 2.1	
30.Khon Kaen*	1.6	0.1	1.7					3.4	5.1	- 1.7	6.0
32.Phu Wiang	4.4							4.4	3.2	+ 1.2	
33.Chum Phae	16.8							16.8	1.6	+ 15.3	
35.Chonnabot	2.6		6.2					8.8	0.1	+ 8.7	
36.Muncha Khiri	2.0							2.0	0.5	+ 1.5	
38.Phon	29.1	2.1						31.2	8.9	+ 22.3	
39.Maha Sarakham	6.4			3.7				10.1	2.3	+ 7.8	
42.Borrabu	17.0							17.0	3.0	+ 14.0	
43.Roi Et*		3.3				1.6		4.9	1.9	+ 3.0	18.4
50.Chaiyaphum*	16.6	4.6						21.2	0.7	+ 20.5	21.5
51.Phu Keow	12.4							12.4	0.1	+ 12.3	
52.Chaturak	21.5							21.5	0.0	+ 21.5	
53.Damnet Narong	23.3							23.3	0.2	+ 23.1	
54.Nakhon Ratchasima	7.0	16.5						23.5	8.6	+ 14.9	23.5
60.Dan Khunthot	25.7	11.8						37.5	6.5	+ 31.0	
62.Sung Noen	8.2							8.2	4.7	+ 3.5	
63.Si Khiu	2.4							2.4	12.0	- 9.6	
70.Lam Plai Mat	3.3							3.3	8.0	- 4.7	
73.Surin*		1.4						1.4	2.2	- 0.8	8.0
87.Yasothon		3.5						3.5	6.5	- 3.0	
Central Part											
1.Nakhon Sawan*	4.0							4.0	4.7	- 0.7	4.0
7.Uthai Thani	14.5							14.5	0.1	+ 14.4	
10.Ban Rai	5.7							5.7	8.9	- 3.2	
38.Kanchanaburi*							5.4	5.4	6.0	- 0.6	8.4
52.Aranyaprathet*			2.1				0.4	2.5	3.4	- 0.9	6.0
Gulf of Thailand, East Coast											
6.Sattahip*	1.1							1.1	8.5	- 7.4	1.5
10.Chanthaburi*	1.4							1.4	12.7	- 11.3	2.1
17.Khlong Yai*		4.0						4.0	8.6	- 4.6	71.9
Gulf of Thailand, West Coast											
20.Songkhla*		1.0				0.3		1.3	13.0	- 11.7	44.4
27.Betong				13.6	93.7			107.3	-	-	
Southern Thailand, West Coast											
1.Ranong*					28.6			28.6	7.6	+ 21.0	29.6
10.Khlong Tom					18.0			18.0	-	-	
14.La Ngu			3.3		39.5			42.8	0.9	+ 41.9	

WEEKLY REPORT OF DAILY TEMPERATURE

FROM Feb. 12 - Feb. 18 . 1959

(in Degree Centigrade)

Station		Day of Month 12	13	14	15	16	17	18	Average	Extreme	Weekly Mean	Monthly Normal
Northern Part												
hiangrai	Max	31.4	31.6	31.9	32.4	32.3	32.0	31.6	31.9	37.3	20.8	21.8
	Min	11.2	8.4	9.3	9.4	12.3	9.7	8.5	9.8	5.5		
ae Hongson	Max	33.3	33.0	33.2	33.8	33.3	33.2	33.2	33.3	35.2	22.3	23.3
	Min	12.4	9.5	10.5	11.7	12.8	11.3	11.1	11.3	8.4		
ai	Max	31.5	31.5	31.5	31.5	31.5	32.0	31.0	31.5	-	-	-
	Min	8.2	5.2	6.8	6.7	8.5	7.2	6.8	7.1	-		
ang	Max	31.8	31.6	31.6	32.3	31.7	31.6	32.2	31.7	-	-	-
	Min	8.5	6.2	7.3	7.3	8.8	8.3	7.5	7.7	-		
ae Sariang	Max	34.2	23.6	34.0	34.4	34.1	33.7	34.9	34.1	36.9	21.8	23.9
	Min	12.5	8.6	9.4	8.8	9.5	9.3	8.7	9.5	7.3		
hiangmai	Max	34.4	32.9	33.7	33.9	34.5	34.1	33.9	33.9	37.5	22.9	23.2
	Min	14.1	10.9	10.5	11.2	12.3	12.3	12.0	11.9	6.4		
an	Max	35.6	34.7	34.5	35.9	36.0	34.9	-	35.3	37.0	28.5	23.7
	Min	17.4	13.9	10.2	10.2	11.0	9.7	9.6	11.7	6.9		
ampang	Max	35.2	33.7	34.2	35.1	35.0	35.0	35.1	34.8	37.1	23.6	23.7
	Min	17.1	11.1	11.0	11.3	12.5	13.1	11.3	12.5	6.2		
hrae	Max	34.1	35.0	34.2	34.7	35.6	35.2	35.9	35.0	36.5	24.1	25.0
	Min	17.4	13.7	11.7	12.4	13.0	12.1	12.3	13.2	9.7		
ttaradit	Max	34.7	35.7	36.6	36.4	36.6	37.1	37.3	36.3	41.0	25.5	26.4
	Min	19.3	16.2	13.4	14.0	14.9	12.5	13.1	14.8	10.0		
ak	Max	35.3	35.4	35.3	35.9	36.1	36.5	36.3	35.8	38.0	26.7	26.1
	Min	20.0	18.8	17.0	16.2	16.3	18.7	17.0	17.7	11.1		
ae Sot	Max	-	-	-	-	-	-	-	-	38.2	-	25.1
	Min	17.5	14.0	11.9	12.5	-	12.3	14.5	11.8	8.7		
hitsamulok	Max	33.1	34.8	-	-	36.0	35.3	35.5	34.9	38.3	27.6	26.8
	Min	22.8	20.8	18.1	20.1	21.7	19.6	19.2	20.3	11.8		
hetchabun	Max	28.5	34.0	34.6	36.3	35.6	35.5	37.1	34.5	38.3	27.3	26.1
	Min	21.9	21.0	17.1	18.8	21.9	20.7	19.0	20.1	11.5		
rtheastern Part												
oei	Max	25.5	32.2	35.0	35.8	35.0	35.7	36.8	33.7	37.0	24.7	21.2
	Min	19.3	15.8	14.4	14.7	16.1	14.3	15.1	15.7	7.7		
don Thani	Max	29.6	30.7	33.2	36.2	35.1	-	-	33.0	38.8	26.5	25.0
	Min	20.5	20.1	19.2	20.5	21.0	19.6	19.3	20.0	9.0		
akhon Phanom	Max	28.5	31.7	32.0	34.4	34.8	34.5	34.5	32.9	36.0	26.1	24.1
	Min	16.8	18.2	16.7	18.7	21.4	21.9	21.0	19.2	11.3		
ukdahan	Max	28.8	25.4	32.3	35.5	34.9	35.9	34.5	32.5	37.6	25.0	25.2
	Min	18.6	19.1	18.0	-	20.6	24.0	22.1	17.5	12.0		
akon Nakhon	Max	27.0	23.5	33.0	34.8	37.6	37.9	37.7	33.1	38.6	26.1	24.4
	Min	18.6	17.5	16.5	19.7	20.3	21.4	20.4	19.2	10.0		
hon Kaen	Max	-	-	-	-	-	-	-	-	39.2	-	25.9
	Min	18.8	17.8	16.4	21.1	20.6	20.0	20.4	19.3	10.2		
oi Et	Max	30.8	29.1	34.2	35.7	34.3	31.0	35.4	32.9	37.7	27.2	25.8
	Min	19.0	20.3	20.3	21.6	22.7	23.2	23.2	21.5	12.2		
haiyaphum	Max	30.1	34.2	35.2	35.5	-	35.7	36.0	34.4	-	26.1	-
	Min	21.6	21.1	20.3	21.9	22.9	22.6	22.1	21.8	-		
.Ratchasima	Max	34.0	31.8	34.2	35.5	36.0	36.5	36.8	35.0	40.7	26.1	26.9
	Min	20.8	21.5	20.3	22.0	22.4	20.6	21.4	21.3	10.6		
urin	Max	34.3	31.2	34.6	35.5	35.2	36.1	36.6	34.8	38.3	27.7	27.0
	Min	19.8	19.7	21.5	20.6	20.6	21.5	21.1	20.7	13.0		
.Ratchathani	Max	35.2	32.0	36.3	36.4	36.1	36.6	38.0	35.8	38.4	28.1	26.0
	Min	18.1	19.5	21.3	22.4	21.7	23.6	22.9	21.4	11.0		

Station		Day of Month 12	13	14	15	16	17	18	Average	Extreme	Weekly Mean	Monthly Normal
Central part												
1.Nakhon Sawan	Max	35.5	–	37.5	36.7	37.6	–	38.2	37.1	41.2	29.8	28.0
	Min	22.2	22.4	22.0	22.2	23.0	23.4	22.6	22.5	12.8		
2.Lopburi	Max	35.2	35.6	36.4	37.2	37.2	37.2	37.4	36.6	38.2	30.4	28.6
	Min	24.2	24.3	24.8	22.9	24.3	25.0	24.0	24.2	13.2		
3.Suphanburi	Max	35.3	35.3	–	37.0	37.2	37.4	37.6	36.6	38.0	29.6	27.6
	Min	22.0	23.2	22.6	–	22.4	22.3	23.0	22.6	15.8		
4.Kanchanaburi	Max	36.8	37.0	37.9	36.8	37.6	38.7	39.0	37.7	40.9	30.2	28.1
	Min	22.9	23.4	20.8	22.7	23.6	22.0	23.5	22.7	15.2		
5.Prachinburi	Max	34.0	34.2	34.8	35.4	35.8	36.2	36.6	35.3	37.2	29.4	26.6
	Min	23.0	23.3	23.3	23.0	23.6	24.6	24.1	23.6	16.0		
6.Aranyaprathet	Max	34.0	35.0	35.6	–	37.3	38.0	35.3	35.9	39.6	29.5	28.1
	Min	21.0	23.1	22.8	22.6	24.0	24.0	24.6	23.2	12.8		
7.Bangkok	Max	33.3	32.5	33.2	33.3	34.0	33.6	34.1	33.4	39.4	28.9	28.0
	Min	25.3	25.1	23.3	23.3	23.9	25.6	24.5	24.4	16.3		
8.Don Muang	Max	33.8	32.8	34.4	34.3	34.8	34.5	35.0	34.2	37.5	28.7	27.8
	Min	23.1	23.1	22.9	23.2	22.7	23.9	24.1	23.3	14.1		
9.Tom Phrachun	Max	32.4	32.6	32.3	31.6	32.5	31.6	31.5	32.1	–	28.5	–
	Min	25.0	25.3	25.4	24.5	24.8	25.0	25.3	25.0	–		
Gulf of Thialand, East Coast												
1.Chonburi	Max	31.6	32.3	31.8	33.2	32.6	33.2	34.0	32.7	36.5	28.4	27.4
	Min	25.0	24.9	23.3	23.2	24.6	24.2	24.2	24.2	16.5		
2.Sichon	Max	32.8	32.1	33.5	33.4	34.1	33.6	33.1	33.2	–	29.7	–
	Min	26.6	26.5	25.8	25.7	25.2	26.8	26.7	26.3	–		
3.Sattahip	Max	36.2	37.4	37.3	37.5	37.7	36.7	37.8	37.2	39.4	30.1	29.5
	Min	26.0	25.8	26.3	26.0	25.8	26.3	26.6	26.1	18.6		
4.Rayong	Max	31.8	31.5	31.8	31.7	32.8	31.4	32.4	31.9	–	28.5	–
	Min	27.2	22.6	24.0	24.3	23.7	27.3	26.4	25.1	–		
5.Chanthaburi	Max	33.0	33.3	33.3	34.3	33.6	33.8	33.7	33.6	37.6	27.8	27.3
	Min	22.7	21.1	21.1	22.2	21.9	21.9	23.4	22.1	15.2		
6.Laem Sing	Max	34.5	–	34.8	34.8	35.5	–	–	34.9	–	28.1	–
	Min	22.0	20.5	–	21.6	22.0	21.0	–	21.4	–		
7.Laem Ngop	Max	31.0	31.4	–	33.7	32.8	31.6	32.0	32.1	–	26.8	–
	Min	21.0	21.6	21.6	–	20.4	22.2	22.0	21.5	–		
8.Khlong Yai	Max	31.3	31.7	32.1	32.6	32.3	32.2	32.3	32.1	33.6	27.6	27.0
	Min	23.0	22.4	23.0	22.8	23.4	24.0	24.0	23.2	17.3		
Gulf of Thailand, West Coast												
1.P.Khirikhan	Max	32.7	32.3	32.8	32.7	33.4	32.9	32.9	32.8	36.6	26.8	26.1
	Min	22.3	20.8	20.6	20.7	19.8	20.7	21.5	20.9	12.4		
2.Hua Hin	Max	31.8	32.0	31.5	31.5	31.5	31.3	33.0	31.8	35.5	27.1	26.6
	Min	23.7	23.2	21.7	21.0	22.3	22.8	23.0	22.5	18.4		
3.Chumphon	Max	31.1	32.4	32.0	31.3	31.7	32.0	32.6	31.9	35.4	26.2	26.1
	Min	20.9	21.1	21.0	19.1	21.0	20.6	20.2	20.1	15.5		
4.Bandon	Max	34.5	34.0	34.0	35.2	34.0	34.6	34.1	35.8	37.1	28.2	26.9
	Min	20.2	19.8	19.7	18.7	22.7	22.2	21.3	20.6	16.2		
5.N.Sithammarat	Max	31.2	31.8	30.5	32.4	32.5	32.8	32.5	32.0	34.7	26.8	26.6
	Min	21.6	21.8	20.7	21.8	21.6	23.1	21.3	21.7	18.0		
6.Songkhla	Max	30.8	30.7	31.0	31.0	31.3	31.2	31.3	31.0	34.8	28.2	27.4
	Min	25.9	25.6	24.4	26.4	26.8	25.2	24.5	25.5	20.3		
7.Narathiwat	Max	–	–	30.6	–	32.2	–	32.2	31.7	33.2	27.8	26.5
	Min	23.9	–	–	23.5	23.2	–	24.8	23.9	19.5		
Southern Thailand, West Coast												
1.Ranong	Max	33.0	33.4	34.1	34.8	–	–	34.4	33.9	35.8	27.4	26.9
	Min	20.4	20.0	20.9	20.0	22.0	21.8	21.5	20.9	16.7		
2.Phuket	Max	33.3	33.4	34.5	34.8	34.0	33.0	33.5	33.7	34.8	29.1	28.0
	Min	24.8	24.3	24.0	24.8	24.3	24.4	24.9	24.5	16.9		
3.Trang	Max	34.3	34.5	34.6	35.5	35.7	35.9	35.5	35.7	37.0	28.5	27.8
	Min	22.8	20.4	21.9	20.8	23.1	22.8	–	22.0	18.8		

Thailand. METEOROLOGICAL DEPARTMENT

ROYAL THAI NVAY

Charoon Vichayapai Bunnag

Vice Admiral, Director

******

WEEKLY TEMPERATURE AND RAINFALL OF THAILAND

DURING THE PERIOD FEB.19- FEB.25,1959

AND

WEATHER OUTLOOK

LIBRARY
MAR 9 - 1959
WEATHER BUREAU

No.8.1959

สถานะของฝนและอุณหภูมิในรอบสัปดาห์
ตั้งแต่วันที่ ๑๙-๒๕ ก.พ.๒๕๒๒

ตอนปลายสัปดาห์แอนติไซโคลนค่อนข้างจะมีกำลังแรงขึ้นอีกและได้แผ่ขยายตัวมาทางใต้ตอนเหนือประเทศไทย

ภาคเหนือ
ภาคตะวันออกเฉียงเหนือ
ภาคกลาง
อ่าวไทย ฝั่งตะวันออก
ภาคใต้

ทั่วไปอากาศโปร่งและร้อน
อุณหภูมิสูงสุดและต่ำสุดปรากฏตามภาคต่าง ๆ ดังนี้ :-

ภาคเหนือ อุณหภูมิสูงสุด ๓๗.๘°ซ. เมื่อวันที่ ๒๔ ที่ อุตตรดิตถ์
อุณหภูมิต่ำสุด ๖.๓°ซ. เมื่อวันที่ ๒๐ ที่ ฝาง

ตะวันออกเฉียงเหนืออุณหภูมิสูงสุด ๓๘.๔°ซ. เมื่อวันที่ ๑๙ ที่ สกลนคร
อุณหภูมิต่ำสุด ๑๔.๔°ซ. เมื่อวันที่ ๒๓ ที่ เลย

ภาคกลาง อุณหภูมิสูงสุด ๓๘.๘°ซ. เมื่อวันที่ ๒๐ ที่ กาญจนบุรี
อุณหภูมิต่ำสุด ๑๗.๘°ซ. เมื่อวันที่ ๒๒ ที่ กาญจนบุรี

อ่าวไทยฝั่งตะวันออกอุณหภูมิสูงสุด ๓๗.๐°ซ. เมื่อวันที่ ๒๕ ที่ สัตหีบ
อุณหภูมิต่ำสุด ๑๘.๔°ซ. เมื่อวันที่ ๒๑ ที่ จันทบุรี

Rainfall and Temperature Situation

From Feb.19 - Feb.25 1959

The continental anticyclone was rather intensifying and spreaded southward over north of Thailand during the last week.

Northern Part:
Northeastern Part:
Central Part:
Gulf of Thailand,
East Coast:
Southern Part:

Generally fine and hot weather.
Maximum and Minimum Temperature of various parts were :-

Northern part Max.37.8°C.on Feb.24 at Uttaradit.
Min. 6.3°C.on Feb.20 at Fang.
Northeastern part Max.38.4°C.on Feb.19 at Sakon Nakhon.
Min.14.4°C.on Feb.23 at Loei.
Central part Max.38.8°C.on Feb.20 at Kanchanaburi.
Min.17.8°C.on Feb.22 at Kanchanaburi.
Gulf of Thailand,East Coast Max.37.0°C.on Feb.25 at Sattahip.
Min.18.4°C.on Feb.21 at Chanthaburi.

Meteorological Department
Royal Thai Navy
26 / 2 / 1959

การคาดหมายลักษณะอากาศใน ๗ วันข้างหน้า
ตั้งแต่วันที่ ๒๖ ก.พ. — ๔ มี.ค. ๒๕๐๒

ลิ่มของแอนติไซโคลนแห่งทวีปแผ่ลงมาทางตะวันตกเฉียงใต้ปกคลุมถึงเวียตนาม และภาคตะวันออกเฉียงเหนือของประเทศไทยในตอนต้นสัปดาห์ และคาดว่าจะค่อย ๆ อ่อนกำลังลงพร้อมทั้งมีหย่อมความกดอากาศต่ำเกิดขึ้นในตอนเหนือของประเทศไทยในตอนปลายสัปดาห์นี้

ภาคเหนือ ภาคตะวันออกเฉียงเหนือ ภาคกลาง	ส่วนมากโปร่งตลอดคาบนี้ เว้นแต่วันที่ ๒๖ ถึงวันที่ ๒๘ ก.พ. มีฝนเป็นบางแห่ง
พระนคร และ ธนบุรี	โปร่งตลอดคาบนี้ เว้นแต่วันที่ ๒๖ ถึงวันที่ ๒๘ ก.พ. มีฝนเล็กน้อย

Weather Outlook for the next seven days
From Feb.26 - Mar.4 1959

The wedge of the continental anticyclone extends southwestwards into Viatnam and Northeastern Thailand in the begining of the week and is expected to be gradually weak with low cell over Upper Thailand towards the end of the week.

Northern Part: Northeastern Part: Central Part:	Mainly fair throughout this period except for local showers on Feb.26 to Feb.28.
Local:	Fair throughout this period except for light showers on Feb.26 to Feb.28.

Meteorological Department
Royal Thai Navy
26 / 2 / 1959

Station	Feb.19 - Feb.25 1959							Total	Weekly Normal	Normal DFT.	Total Since 1Jan.59
	19	20	21	22	23	24	25				
Northern Part			No rain								
Northeastern Part											
16.Nakhon Phanom*	0.5							0.5	0.7	- 0.2	8.9
21.Sakon Nakhon*							0.1	0.1	1.7	- 1.6	1.0
43.Roi Et*							1.5	1.5	0.5	+ 1.0	19.9
62.Sung Noen							10.0	10.0	2.1	+ 7.9	
Central Part			No rain								
Gulf of Thailand, East Coast											
10.Chanthaburi*							0.1	0.1	9.1	- 9.0	2.2
11.Pong Namron	2.0						18.0	20.0	0.0	+ 20.0	
Gulf of Thailand, West Coast											
5.Chumphon*							2.5	2.5	26.8	- 24.3	30.8
Southern Thailand, West Coast											
1.Ranong*			0.7					0.7	12.8	- 12.1	30.3

WEEKLY REPORT OF DAILY TEMPERATURE

FROM Feb.19 - Feb. 25. 1959

(in degree Centigrade)

Station		Day of Month 19	20	21	22	23	24	25	Average	Extreme	Weekly Mean	Monthly Normal
Northern Part												
1.Chiangrai	Max	31.8	31.4	31.6	32.4	32.9	33.8	33.9	32.5	37.3	21.7	21.8
	Min	8.8	-	9.7	11.2	11.8	11.6	12.5	10.9	5.5		
2.Mae Hongson	Max	-	33.5	-	35.0	34.2	35.0	35.3	34.6	35.2	24.1	23.3
	Min	12.6	10.4	11.2	14.2	15.7	15.8	15.5	13.6	8.4		
3.Tai	Max	32.0	32.0	32.0	31.6	32.0	34.0	34.5	32.6	-	20.3	-
	Min	7.8	6.5	7.4	7.8	10.2	11.4	9.8	8.7	-		
4.Fang	Max	31.9	32.1	31.7	32.0	33.2	34.1	-	32.5	-	20.8	-
	Min	8.2	6.3	7.5	12.3	10.0	10.2	10.0	9.2	-		
5.Mae Sariang	Max	33.7	35.0	33.9	32.6	34.1	34.9	34.5	34.2	36.9	22.7	23.9
	Min	9.2	7.9	9.3	9.5	14.0	15.0	13.3	11.2	7,3		
6.Chiangmai	Max	34.8	32.8	34.0	34.7	35.6	35.6	36.0	34.8	37.5	24.3	23.2
	Min	13.1	11.0	10.8	14.6	16.6	16.0	14.2	13.8	6.4		
7.Nan	Max	35.5	34.7	34.4	35.7	35.8	36.6	36.2	35.5	37.0	22.9	23.7
	Min	9.1	-	8.5	11.4	13.4	14.2	15.8	10.3	6.9		
8.Lampang	Max	36.1	34.3	34.6	35.6	35.6	36.0	35.1	35.6	37.1	24.6	23.7
	Min	13.9	-	10.6	11.4	14.4	16.2	16.0	13.7	6.2		
9.Phrae	Max	36.1	35.0	-	-	-	35.6	36.8	35.6	36.5	24.9	25.0
	Min	13.1	-	11.4	13.1	15.9	15.5	16.2	14.2	9.7		
10.Uttaradit	Max	37.6	36.8	36.6	36.8	37.4	37.8	37.4	37.2	41.0	26.1	26.4
	Min	15.0	-	13.2	14.0	16.6	16.6	17.0	15.4	10.0		
11.Tak	Max	35.7	36.0	36.0	36.0	36.0	36.0	36.0	36.0	38.0	27.4	26.1
	Min	17.0	19.5	16.0	20.0	19.5	20.0	19.7	18.8	11.1		
12.Mae Sot	Max	-	-	-	-	-	-	-	-	38.2	-	25.1
	Min	14.7	14.7	12.1	14.8	15.8	17.4	-	11.5	8.7		
13.Phitsanulok	Max	35.4	34.5	35.7	35.6	35.4	36.0	34.9	35.4	38.3	27.5	26.8
	Min	19.8	20.0	17.2	18.5	20.2	20.7	21.5	19.7	11.8		
14.Phetchabun	Max	36.3	37.0	35.4	36.9	36.3	36.4	36.4	36.4	38.3	27.4	26.1
	Min	20.8	21.4	16.3	18.3	18.7	18.0	16.2	18.5	11.5		
Northeastern Part												
1.Loei	Max	35.8	36.3	35.6	36.1	35.6	34.6	33.7	36.4	37.0	26.0	21.2
	Min	15.0	16.1	-	16.3	14.4	15.7	16.1	15.6	7.7		
2.Udon Thani	Max	36.9	37.1	36.2	35.0	34.9	34.0	32.5	35.2	38.8	27.0	25.0
	Min	19.4	21.3	17.0	18.8	18.2	17.9	19.1	18.8	9.0		
3.Nakhon Phanom	Max	34.7	35.5	35.5	31.5	30.7	30.5	26.7	32.2	36.0	27,0	24.1
	Min	21.2	23.5	22.5	18.0	19.2	17.0	17.0	19.8	11.3		
4.Mukdahan	Max	34.6	35.8	33.2	34.3	34.0	32.4	29.7	33.4	37.6	27.5	25.2
	Min	22.5	25.3	22.5	18.1	19.4	17.2	17.2	21.7	12.0		
5.Sakon Nakhon	Max	38.4	38.2	33.8	35.0	35.0	32.0	27.7	34.3	38.6	27.5	24.4
	Min	21.1	22.2	21.0	18.3	18.9	16.8	17.0	20.7	10.0		
6.Khon Kaen	Max	-	-	-	-	-	-	-	-	39.2	-	25.9
	Min	16.4	33.6	18.6	19.5	19.0	19.0	19.3	19.3	10.3		
7.Roi Et	Max	36.0	35.7	36.2	35.0	35.9	33.5	31.6	35.0	37.7	28.4	25.8
	Min	23.1	25.0	22.3	19.5	21.7	19.2	-	21.8	12.2		
8.Chaiyaphum	Max	36.3	36.8	36.0	36.0	36.5	36.7	33.8	36.0	-	28.4	-
	Min	23.1	23.4	20.5	20.5	20.5	19.2	19.3	20.9	-		
9.N.Ratchasima	Max	37.3	37.8	35.7	36.5	38.0	37.5	35.5	36.9	40.7	28.5	26.9
	Min	21.5	21.5	20.0	18.9	19.8	18.2	21.6	20.2	10.6		
10.Surin	Max	35.8	36.8	35.2	34.4	35.8	31.2	34.3	34.9	38.3	27.8	27.0
	Min	20.8	19.8	20.5	2220	20.8	20.6	21.4	20.8	13.0		
11.U.Ratchathani	Max	36.2	37.3	36.0	35.8	36.0	35.0	35.8	36.1	38.4	28.4	26.0
	Min	22.4	21.0	22.3	20.0	21.5	18.8	19.1	20.7	11.0		

Station		Day of Month 19	20	21	22	23	24	25	Average	Extreme	Weekly Mean	Monthly Normal
Central part												
1. Namhon Sawan	Max	-	37.6	37.4	37.5	37.7	37.2	37.1	37.4	41.2	30.0	28.0
	Min	23.6	23.2	22.6	21.8	23.5	22.0	22.6	22.7	12.8		
2. Lopburi	Max	37.2	37.9	36.2	37.0	37.2	37.0	36.3	37.0	38.2	30.4	28.6
	Min	24.4	24.0	24.7	24.0	23.7	23.0	23.3	23.9	13.2		
3. Suphanburi	Max	37.3	38.0	36.9	38.0	37.2	37.5	36.6	37.4	38.0	29.5	27.6
	Min	-	21.7	22.9	22.1	22.1	20.4	20.9	21.7	15.8		
4. Kanchanaburi	Max	37.9	38.8	38.1	37.0	37.6	37.8	38.2	38.1	40.0	29.1	28.1
	Min	21.7	21.3	20.9	17.8	18.0	20.0	20.1	20.0	15.2		
5. Prachinburi	Max	36.1	37.3	35.6	36.5	36.1	37.2	36.8	36.5	37.2	29.6	26.6
	Min	23.5	23.2	23.3	21.6	22.9	22.6	21.8	22.8	16.0		
6. Aranyaprathet	Max	37.2	37.4	37.5	37.7	36.8	37.5	36.4	37.2	39.6	29.3	28.1
	Min	21.5	21.4	21.6	21.1	21.2	20.7	22.8	21.5	12.8		
7. Bangkok	Max	32.8	33.6	32.9	34.1	32.5	32.6	33.5	33.1	39.4	28.5	28.0
	Min	25.7	25.0	24.7	23.2	25.2	22.5	21.9	24.0	16.3		
8. Don Muang	Max	33.7	35.0	34.2	36.0	33.9	34.2	34.1	34.3	37.5	28.5	27.8
	Min	23.6	22.8	23.5	22.5	22.3	22.1	21.9	22.7	14.1		
9. Pom Phrachun	Max	31.4	31.5	31.3	31.4	31.8	31.4	31.6	31.5	-	28.5	-
	Min	25.2	26.2	26.8	25.2	26.0	24.6	25.4	25.6	-		
Gulf of Thailand, East Coast												
1. Chanburi	Max	34.7	34.3	33.1	33.2	32.6	32.2	32.6	33.2	36.5	28.1	27.4
	Min	24.6	23.0	23.8	21.8	22.1	23.8	22.2	23.0	16.5		
2. Sichang	Max	32.5	33.2	32.6	34.0	32.6	33.2	33.9	33.1	-	29.3	-
	Min	26.2	25.4	25.7	25.6	26.4	25.1	25.3	25.5	-		
3. Sattahip	Max	36.7	36.7	36.2	36.2	36.2	36.4	37.0	36.5	39.4	31.2	29.5
	Min	26.4	25.9	26.1	25.9	25.9	25.3	26.2	25.9	18.6		
4. Rayong	Max	31.3	31.5	31.3	31.0	31.2	31.4	-	31.3	-	28.9	-
	Min	27.4	22.8	27.2	27.1	27.0	26.7	27.2	26.5	-		
5. Chanthaburi	Max	33.4	33.2	34.0	33.2	33.0	33.4	33.3	33.4	37.6	26.5	27.[illegible]
	Min	21.6	18.4	18.4	19.1	19.5	19.9	20.7	19.6	15.2		
6. Laem Sing	Max	-	-	-	34.5	35.2	35.3	-	-	-	-	-
	Min	-	-	-	-	25.5	20.1	20.2	-	-		
7. Laem Ngop	Max	31.6	-	-	-	-	32.4	-	-	-	-	-
	Min	22.4	21.4	-	-	-	22.0	22.0	-	-		
8. Khlong Yai	Max	32.2	31.4	-	32.3	32.0	-	-	32.0	33.6	27.2	27.[illegible]
	Min	22.9	20.6	22.4	23.5	22.0	22.4	24.0	22.5	17.3		
Gulf of Thailand, West Coast												
1. P. Khirikhan	Max	33.0	32.7	33.2	32.5	32.6	32.7	32.0	32.7	36.6	26.9	26.[illegible]
	Min	22.1	21.3	21.4	22.3	21.5	21.3	18.4	21.2	12.4		
2. Hua Hin	Max	32.5	32.0	33.0	32.4	31.5	31.5	33.3	32.5	35.5	27.4	26.[illegible]
	Min	24.0	21.3	23.3	22.0	23.8	21.5	21.6	22.4	18.4		
3. Chumphon	Max	32.4	33.7	33.5	32.9	32.8	32.6	-	33.0	35.4	26.5	26.[illegible]
	Min	20.6	20.4	21.6	20.4	20.2	17.3	20.0	20.0	15.5		
4. Bandon	Max	35.0	35.0	35.5	33.8	33.6	-	36.2	34.8	37.1	27.3	26.[illegible]
	Min	19.8	21.7	21.5	20.3	18.3	17.8	20.0	19.9	16.2		
5. N. Sithamarat	Max	33.2	32.7	32.8	32.7	32.5	-	32.7	32.8	34.7	26.9	26.[illegible]
	Min	21.5	24.1	21.6	19.8	18.8	20.0	21.3	21.0	18.0		
6. Songkhla	Max	31.3	30.0	31.0	31.0	31.1	29.5	-	30.6	34.8	26.7	27.[illegible]
	Min	24.2	22.0	21.4	21.8	21.8	22.8	26.4	22.9	20.3		
7. Narathiwat	Max	33.4	-	-	-	31.9	-	-	-	33.2	-	26.[illegible]
	Min	22.3	22.1	-	-	-	20.9	-	-	19.5		
Southern Thailand, West Coast												
1. Ranong	Max	33.8	33.6	33.5	33.5	33.7	-	-	33.6	35.8	26.8	26
	Min	21.0	22.0	22.0	21.2	18.5	15.0	30.5	30.0	16.7		
2. Phuket	Max	33.2	33.1	34.9	33.9	35.2	-	33.9	33.6	34.8	28.4	28
	Min	24.0	24.2	23.6	21.6	23.7	22.2	23.5	23.3	16.9		
3. Trang	Max	35.4	36.3	37.0	35.9	36.3	-	36.9	36.3	37.0	27.2	27
	Min	21.7	22.2	21.2	19.2	16.4	19.1	21.7	20.2	18.8		

PRINTED MATTER AIR MAIL

John P. Webber,
Head of Library,
U.S. Weather Bureau,
Washington 25, D.C.
U.S.A.

(Meteorological Dept.,
Bangkok, Thailand.)

Thailand METEOROLOGICAL DEPARTMENT

ROYAL THAI NVAY

Charoon Vichayapai Bunnag

Vice Admiral, Director

******

WEEKLY TEMPERATURE AND RAINFALL OF THAILAND

DURING THE PERIOD FEB. Feb. 26 - Mar 4 1959

AND

WEATHER OUTLOOK

No.9.1959

สถานะของฝนและอุณหภูมิในรอบสัปดาห์
ตั้งแต่วันที่ ๒๖ ก.พ.–๔ มี.ค.๒๕๐๒

ลิ่มของความกดอากาศสูงแผ่เข้ามาถึงภาคตะวันออกเฉียงเหนือและภาคกลางของประเทศไทยเป็นเหตุให้มีฝนตกกระจายเป็นแห่ง ๆ ในวันที่ ๒๖ ก.พ.ต่อมาช่วงที่ ๒ ของแอนติไซโคลนในประเทศจีนได้เกิดทวีกำลังแรงเพิ่มขึ้นอีกและได้เคลื่อนตัวเข้ามาจนถึงอ่าวไทย เป็นเหตุให้มีฝนตกหนัก และฟ้าคะนองถี่ อากาศเปลี่ยนเป็นหนาวเย็นลงเมื่อวันที่ ๑ มี.ค.นี้

ภาคเหนือ
ภาคตะวันออกเฉียงเหนือ
ภาคกลาง
อ่าวไทย ฝั่งตะวันออก

ฝนในสัปดาห์นี้อยู่ในเกณฑ์ดี มีฝนตกแผ่กระจายทั่วทุกภาค โดยเฉพาะทางภาคกลางและอ่าวไทยฝั่งตะวันออกมีฝนเล็กน้อยจนถึงปานกลาง จำนวนน้ำฝนสูงสุดในรอบสัปดาห์วัดได้ดังนี้

ที่ ป้อมพระจุล จ.สมุทรปราการ วัดได้ ๑๐๗.๗ ม.ม.
ที่ สีชัง จ.ชลบุรี วัดได้ ๑๔๒.๖ ม.ม.

อุณหภูมิสูงสุดและต่ำสุดปรากฏตามภาคต่าง ๆ ดังนี้

ภาคเหนือ	สูงสุด ๓๗.๒°ซ.	เมื่อวันที่ ๒๖ ก.พ. ที่อุตตรดิตถ์
	ต่ำสุด ๙.๘°ซ.	เมื่อวันที่ ๒๖ ก.พ. ที่ฝาง
ภาคตะวันออกเฉียงเหนือ	สูงสุด ๓๔.๓°ซ.	เมื่อวันที่ ๒๗ ก.พ. ที่อุบลราชธ
	ต่ำสุด ๙.๖°ซ.	เมื่อวันที่ ๓ มี.ค. ที่สกลนคร
ภาคกลาง	สูงสุด ๓๗.๕°ซ.	เมื่อวันที่ ๒๖ ก.พ. ที่นครสวรรค
	ต่ำสุด ๑๕.๕°ซ.	เมื่อวันที่ ๓ มี.ค. ที่ป้อมพระจุ
อ่าวไทยฝั่งตะวันออก	สูงสุด ๓๖.๕°ซ.	เมื่อวันที่ ๔ มี.ค. ที่สัตหีบ
	ต่ำสุด ๑๗.๕°ซ.	เมื่อวันที่ ๓ มี.ค. ที่ชลบุรี

ภาคใต้ แห้งแล้งมีฝนเล็กน้อยบางแห่ง

Rainfall and Temperature Situation
From Feb.26 – Mar.4 1959

The wedge of the high pressure area extended to the Northeast and Central parts of Thailand causing scattered showers on Feb.26. The second wave of anticyclone over China decreased its intensity and approached to the North, Northeast, Central parts and East Coast of the Gulf of Thailand. This condition caused heavy rain and showers often thundery. The weather turned cool during Mar.1 – Mar.3.

Northern Part:
Northeastern Part:
Central Part:
Gulf of Thailand, East Coast:

General rainfall situation for the week was well distributed throughout these parts, especially widespread light to moderate rain in the Central part and East Coast of Gulf, the greasted a weekly rainfall was 167.7 mm.at Pom Phrachun,Samutprakan., 142.6 mm. at Si Chang.

Max. and Min. Temp. in various parts were :-

Northern part	Max.37.2°C.	on Feb.26 at Uttaradit.
	Min. 9.8°C.	on Feb.26 at Fang.
Northeastern part	Max.34.3°C.	on Feb.27 at Ubon Ratchathani.
	Min. 9.6°C.	on Mar.3 at Sakon Nakhon.
Central part	Max.37.5°C.	on Feb.26 at Nakhon Sawan.
	Min.15.5°C.	on Mar.3 at Pom Phrachun.
Gulf of Thailand,East Coast	Max.36.5°C.	on Mar.4 at Sattahip.
	Min.17.5°C.	on Mar.3 at Chonburi.

Southern Part: Dry with some local showers.

Meteorological Department
Royal Thai Navy

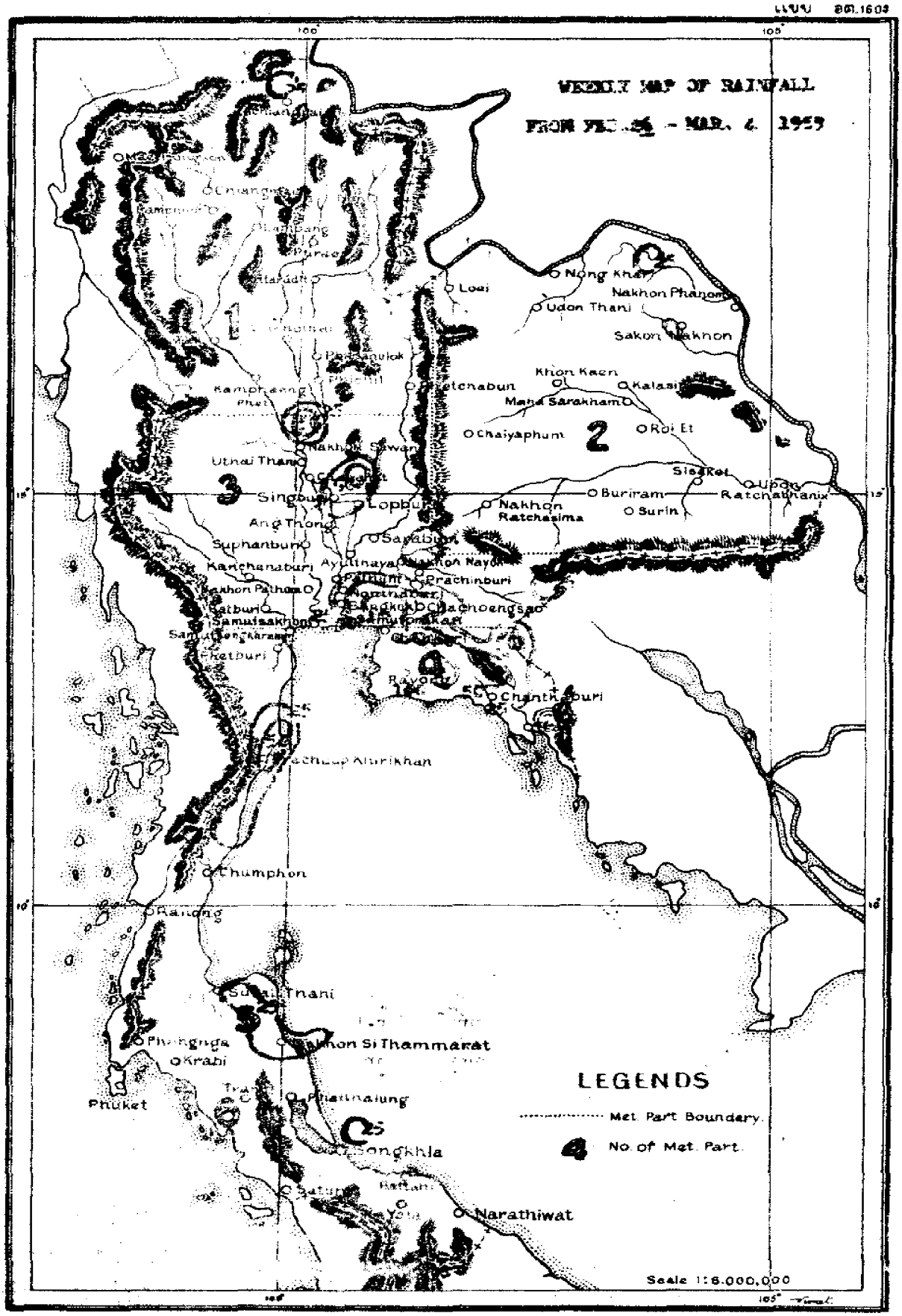
WEEKLY MAP OF RAINFALL
FROM FEB. 26 - MAR. 4 1959
LEGENDS
Met. Part Boundary.
No. of Met. Part.
Scale 1:6,000,000
Loei
Nong Khai
Nakhon Phanom
Udon Thani
Sakon Nakhon
Khon Kaen
Kalasin
Maha Sarakham
Chaiyaphum
Roi Et
Sisaket
Upon Ratchathanix
Buriram
Surin
Nakhon Ratchasima
Uthai Thani
Singburi
Lopburi
Ang Thong
Suphanburi
Kanchanaburi
Ayutthaya
Prachinburi
Chachoengsao
Chanthaburi
Chumphon
Ranong
Phuket
Krabi
Phatthalung
Songkhla
Narathiwat
Phetchabun
Kamphaeng Phet
Nakhon Sawan
Samutsakhon
Phetburi
Rayong
Khurikhan
Nakhon Si Thammarat
1
2
3
4

WEEKLY REPORT OF DAILY TEMPERATURE

FROM Feb. 26 – Mar. 4 1959

(in degree Centigrade)

Station		Day of Month							Average	Extreme	Weekly Mean	Monthly Normal
		26	27	28	1	2	3	4				
Northern Part												
1.Chiangrai	Max	32.2	31.1	31.3	–	19.8	23.8	29.7	27.9	39.0	20.9	24.5
	Min	11.9	15.8	15.1	17.1	12.5	14.6	16.7	14.0	9.6		
2.Mae Hongson	Max	35.3	34.3	–	32.8	30.8	30.8	33.8	33.0	39.0	24.7	26.2
	Min	15.8	16.8	17.6	17.1	15.0	17.5	15.0	16.5	11.0		
3.Pai	Max	33.5	32.5	32.0	32.5	28.0	29.0	32.0	31.4	–	22.3	–
	Min	11.6	13.0	14.0	13.0	17.0	14.0	10.0	13.2	–		
4.Fang	Max	32.5	31.5	29.5	27.2	22.0	24.0	30.0	28.1	–	20.0	–
	Min	9.8	12.5	12.0	13.0	14.0	11.5	10.4	11.9	–		
5.Mae Sariang	Max	34.4	32.6	32.8	33.5	33.3	32.2	32.8	33.0	39.2	23.3	26.8
	Min	11.3	13.5	13.6	17.0	13.7	14.6	11.6	13.6	8.7		
6.Chiangmai	Max	35.2	35.6	33.8	33.3	25.2	38.7	32.3	32.0	39.2	23.9	25.9
	Min	13.2	15.1	15.9	17.8	17.6	16.6	15.0	15.9	10.5		
7.Nan	Max	33.6	31.1	32.8	31.9	22.4	29.7	32.6	30.6	39.2	23.1	26.7
	Min	18.0	15.8	14.0	17.1	15.0	16.5	13.3	15.7	10.6		
8.Lampang	Max	35.5	33.2	33.0	32.2	25.1	30.1	32.2	31.8	39.4	24.1	26.9
	Min	14.8	15.0	16.7	21.6	18.4	14.7	14.0	16.5	6.2		
9.Phrae	Max	34.7	34.6	33.2	33.4	23.6	–	–	31.9	39.0	24.4	27.1
	Min	16.7	17.4	16.2	19.7	18.0	16.0	14.2	16.9	12.2		
10.Uttaradit	Max	37.2	32.4	35.0	32.2	24.8	32.6	34.6	32.7	42.2	26.0	29.1
	Min	19.6	22.6	19.4	21.2	19.8	16.6	15.8	19.3	13.4		
11.Tak	Max	36.0	36.0	35.6	35.7	34.4	32.1	34.1	34.8	30.9	27.1	29.6
	Min	22.0	21.0	17.0	19.5	20.5	19.5	16.8	19.5	16.1		
12.Mae Sot	Max	–	–	–	–	–	–	–	–	39.8	–	27.8
	Min	–	17.0	–	18.7	15.7	19.3	–	15.1	13.0		
13.Phitsanulok	Max	35.7	–	33.2	33.5	26.5	31.7	34.0	32.4	39.8	26.5	29.1
	Min	23.0	22.7	21.6	22.8	20.9	16.1	17.6	20.7	15.0		
14.Phetchabun	Max	35.7	–	33.7	33.4	25.3	32.2	34.9	32.5	40.4	25.0	28.0
	Min	20.7	20.5	19.4	19.0	17.0	12.3	13.5	17.5	13.3		
Northeastern Part												
1.Loei	Max	33.0	25.5	27.9	29.3	28.2	28.8	32.0	29.2	39.5	22.4	23.3
	Min	18.5	18.2	14.6	18.2	14.0	9.8	16.6	15.6	11.1		
2.Udon Thani	Max	28.2	20.0	23.3	24.6	19.0	29.0	32.6	25.2	42.2	20.0	27.7
	Min	17.3	15.8	15.5	15.1	14.7	11.1	13.1	14.7	12.7		
3.Nakhon Phanom	Max	25.4	21.9	21.8	26.1	21.9	28.6	32.3	25.4	38.8	19.5	26.7
	Min	16.7	–	14.7	14.4	13.2	9.9	12.3	13.5	12.3		
4.Mukdahan	Max	–	23.3	25.2	27.2	22.2	28.7	32.3	26.5	38.8	20.2	27.8
	Min	16.7	14.9	15.4	13.7	11.7	12.1	13.1	13.9	14.1		
5.Sakon Nakhon	Max	–	24.8	22.1	–	20.9	29.3	32.6	25.9	39.5	19.6	29.4
	Min	15.9	14.5	14.9	13.8	12.1	9.6	12.5	13.3	13.0		
6.Khon Kaen	Max	–	–	–	–	–	–	–	–	40.0	–	28.7
	Min	16.8	16.9	15.1	14.3	14.1	10.3	12.7	14.3	15.4		
7.Roi Et	Max	27.1	26.7	23.9	27.6	22.3	28.6	33.2	27.1	39.8	21.2	28.9
	Min	17.2	15.6	17.0	15.5	13.5	12.0	15.5	15.2	14.1		
8.Chaiyaphum	Max	30.0	29.2	26.7	28.1	21.4	28.9	32.5	38.1	–	22.9	–
	Min	21.1	2013	17.7	19.1	17.6	12.5	14.7	17.6	–		
9.N.Ratchasima	Max	30.6	30.5	29.9	29.2	20.0	28.7	33.3	28.9	41.5	23.1	29.0
	Min	21.3	19.5	18.5	18.0	16.7	12.1	14.1	17.2	13.4		
10.Surin	Max	32.0	31.8	28.2	28.8	22.0	29.2	34.2	29.5	39.7	22.9	29.4
	Min	18.5	18.0	17.8	15.6	14.5	13.8	15.0	16.2	16.7		
11.U.Ratchathani	Max	32.4	34.3	31.8	28.2	23.5	30.7	34.2	30.7	39.4	23.9	28.6
	Min	17.4	18.2	17.4	18.1	16.4	14.0	16.4	17.0	14.2		

Station		Day of Month 26	27	28	1	2	3	4	Average	Extreme	Weekly Mean	Monthly Normal
Central Part												
1.Nakhon Sawan	Max	37.5	34.2	30.3	32.4	-	-	-	33.6	42.2	26.8	30.3
	Min	23.1	21.0	21.3	21.0	20.2	16.4	17.0	20.0	17.7		
2.Lopburi	Max	35.8	35.1	33.6	33.8	28.0	32.5	35.5	33.5	39.2	27.3	30.1
	Min	24.6	23.9	21.7	22.2	21.0	17.3	17.2	21.1	17.8		
3.Suphanburi	Max	37.2	36.2	33.4	33.9	27.9	30.7	34.8	33.4	39.8	27.2	29.5
	Min	25.5	23.0	22.8	22.8	19.7	15.9	17.6	21.0	16.3		
4.Kanchanaburi	Max	37.1	36.7	36.7	35.2	29.3	31.6	36.0	34.7	41.6	27.7	30.2
	Min	22.1	23.7	22.1	23.1	21.0	15.9	16.7	20.7	18.0		
5.Phrachinburi	Max	36.2	30.5	30.6	32.0	35.5	31.4	34.4	32.9	39.8	26.6	28.3
	Min	23.2	21.8	21.2	20.8	20.9	16.7	17.5	20.3	17.2		
6.Aranyaprathet	Max	32.0	33.5	25.7	29.9	24.5	31.1	35.4	30.3	40.1	24.8	29.6
	Min	24.0	23.6	24.0	20.7	18.3	16.5	17.8	19.3	16.7		
7.Bangkok	Max	33.5	33.4	32.9	31.2	29.1	31.3	34.2	32.2	39.1	26.8	29.3
	Min	24.0	23.2	22.2	21.8	22.5	16.8	18.8	21.3	18.7		
8.Don Muang	Max	33.8	33.8	34.3	32.3	29.8	31.8	34.0	32.8	39.0	27.2	29.2
	Min	23.7	23.2	22.2	21.8	22.7	16.8	20.1	21.5	18.2		
9.Tom Phrachan	Max	31.4	31.3	30.9	29.2	27.8	30.0	32.0	30.4	-	25.8	-
	Min	25.4	23.1	20.4	21.6	22.4	15.5	19.1	21.1	-		
Gulf of Thailand, East Coast												
1.Chonburi	Max	31.5	32.0	31.5	31.4	29.0	31.4	33.9	31.5	38.1	26.4	28.7
	Min	23.6	23.0	22.3	21.6	21.5	17.5	19.4	21.3	18.9		
2.Sichang	Max	33.3	32.5	-	28.5	28.5	28.5	32.0	30.6	-	27.1	-
	Min	24.9	26.2	23.6	22.2	-	20.9	23.8	23.6	-		
3.Sattahip	Max	-	35.8	29.5	33.6	31.2	32.0	36.5	33.1	40.0	29.2	30.2
	Min	26.2	26.4	26.0	23.5	21.6	18.7	23.7	25.2	20.0		
4.Rayong	Max	36.3	30.0	29.9	30.0	28.5	31.7	31.6	31.1	-	26.7	-
	Min	23.1	24.0	28.0	21.6	22.1	18.1	19.5	22.3	-		
5.Chanthaburi	Max	30.2	32.0	28.0	33.2	27.9	33.2	34.0	31.2	37.7	26.0	28.1
	Min	23.1	22.5	22.8	21.3	20.0	18.8	17.3	20.8	16.7		
6.Laem Sing	Max	-	32.5	29.1	-	-	-	-	-	-	-	-
	Min	19.4	-	23.6	22.0	-	-	-	-	-		
7.Laem Ngop	Max	30.2	-	-	29.0	27.0	31.2	32.4	30.0	-	25.8	-
	Min	23.4	21.6	-	-	22.4	19.6	20.7	21.5	-		
8.Khlong Yai	Max	32.1	31.4	30.6	28.0	27.2	31.1	31.2	30.2	34.0	26.1	27.8
	Min	24.0	23.0	22.8	21.7	22.3	20.4	19.4	21.9	18.4		
Gulf of Thailand, West Coast												
1.P.Khirikhan	Max	33.8	-	33.4	33.4	30.5	30.4	32.6	32.4	37.8	27.2	27.8
	Min	23.2	22.2	-	22.2	22.2	22.0	19.6	21.9	16.3		
2.Hua Hin	Max	33.0	31.8	32.5	32.0	29.0	28.5	31.5	31.2	36.3	27.0	27.8
	Min	23.0	25.4	24.5	23.0	23.0	18.8	21.0	22.7	19.7		
3.Chumphon	Max	30.6	32.1	32.2	32.7	32.0	29.3	-	31.4	38.5	26.5	27.1
	Min	21.8	21.3	21.9	21.0	21.2	21.6	22.5	21.6	16.1		
4.Bandon	Max	36.2	36.2	35.5	35.0	34.6	30.3	34.8	34.7	38.2	28.1	28.0
	Min	20.2	19.5	20.9	20.0	20.0	21.0	22.3	20.5	15.5		
5.N.Sithamarat	Max	33.3	32.9	33.0	33.0	33.2	30.2	31.7	32.5	35.2	27.1	27.2
	Min	21.5	22.4	22.1	21.0	21.0	22.1	22.4	21.8	16.9		
6.Songkhla	Max	30.6	32.3	31.4	31.6	31.6	30.4	30.8	31.2	36.0	27.7	28.0
	Min	24.5	25.3	25.2	23.8	23.8	22.0	24.7	24.2	17.7		
7.Narathiwat	Max	32.6	31.7	31.6	-	31.5	31.8	-	31.8	35.0	27.1	27.0
	Min	-	22.4	21.9	21.4	21.5	24.1	22.4	22.3	20.5		
Southern Thailand, West Coast												
1.Ranong	Max	34.8	33.5	-	33.0	33.5	29.9	-	32.9	37.6	27.2	26.9
	Min	20.8	20.8	21.4	20.8	21.0	22.8	23.0	21.5	18.8		
2.Phuket	Max	33.0	33.5	33.0	32.8	33.0	33.0	34.4	33.2	35.0	29.1	28.0
	Min	24.9	25.5	25.6	24.7	24.1	24.5	25.7	25.0	20.0		
3.Trang	Max	35.8	36.5	35.6	36.2	35.5	34.3	35.0	35.6	38.5	29.6	27.8
	Min	20.5	21.3	20.4	18.4	21.1	23.6	24.0	22.7	19.1		

การคาดหมายลักษณะอากาศใน ๗ วันข้างหน้า
ตั้งแต่วันที่ ๕ – ๑๑ มี.ค.๒๕๐๒

ความกดอากาศสูงแห่งทวีปค่อนกำลังลง คาดว่าอากาศจะอุ่นขึ้นและมีฝนเป็นบางแห่งในตอนช่วงปลายสัปดาห์

ภาคเหนือ
ภาคตะวันออกเฉียงเหนือ — อากาศแจ่มใสและเย็นต่อไปในวันที่ ๕ – ๖ มี.ค. โปร่งวันที่ ๗–๙ มี.ค. คาดว่าจะมีเมฆมากและจะมีฝนฉะเพาะแห่งหรือเป็นฝนฟ้าคะนองในวันที่ ๑๐ – ๑๑ มี.ค.

ภาคกลาง — โปร่งและร้อนขึ้นในวันที่ ๕ – ๗ มี.ค. จะเริ่มมีเมฆเป็นบางส่วนในวันที่ ๘ – ๙ มี.ค. คาดว่าจะมีเมฆมากและมีฝนฉะเพาะแห่งหรือเป็นฝนฟ้า – คะนองในวันที่ ๑๐ – ๑๑ มี.ค.

พระนคร และ ธนบุรี — โปร่งและอากาศร้อนขึ้นในวันที่ ๕ – ๗ มี.ค. จะมีเมฆเป็นบางส่วนในวันที่ ๘ – ๑๑ มี.ค. และอาจมีฝนฉะเพาะแห่งในวันที่ ๑๐ หรือ ๑๑ มี.ค.

Weather Outlook for the next seven days

From Mar.5 – Mar.11 1959

The continental anticyclone is weakening warmer weather and some local showers is expected during the latter part of the week.

Northern Part:
Northeastern Part: — Fine and cool weather to continue on Mar.5 and Mar.6. Fair on Mar.7 – Mar.9. Expected cloudy with some local showers on thundershowers on Mar.10 – Mar.11.

Central Part: — Fair and warming up from Mar.5 – Mar.7. Partly cloudy on Mar.8 – Mar.9. Expected cloudy with some local showers or thundershowers on Mar.10 – Mar.11.

Local: — Fair and warming up from Mar.5 – Mar.7. Partly cloudy Mar.8– Mar.11 with some local showers possible on Mar.10 or Mar.11.

Meteorological Department
Royal Tahi Navy
5 / 3 / 1959

Station	Feb. 26 - Mar. 4. 1959							Total	Weekly Normal	Normal DPT.	Since 1.Jan. 59
	26	27	28	1	2	3	4				
Northern Part											
1.Chiangrai*				22.7				22.7	1.3	+ 21.4	61.3
2.Mae Sai				21.3				21.3	0.0	+ 21.3	
3.Chiangsaen				6.7				6.7	-	-	
4.Mae Chan				10.2				10.2	0.0	+ 10.2	
5.Chiangkhong				7.2				7.2	0.0	+ 7.2	
6.Thoeng				18.0				18.0	-	-	
7.Mae Sruai				19.8				19.8	0.0	+ 19.8	
8.Chaingkham								0.0	1.0	- 1.0	
9.Phan								0.0	0.0	- 0.0	
10.Wiang Pa Pao				7.8				7.8	0.0	+ 7.8	
11.Phayao								0.0	0.0	+ 0.0	
12.Mae Hongson*								0.0	0.0	+ 0.0	25.9
13.Pai*								0.0	0.0	+ 0.0	30.8
14.Mae Sariang*								0.0	0.1	- 0.1	28.2
15.Chaingmai*				7.8				7.8	0.5	+ 7.3	23.2
16.Fang				10.6				10.6	0.0	+ 10.6	
17.Chiangdao				12.7				12.7	0.0	+ 12.7	
18.Mae Taeng								0.0	0.0	+ 0.0	
19.Doi Saket				12.3				12.3	0.0	+ 12.3	
20.San Sai				11.6				11.6	0.0	+ 11.6	
21.Hang Dong				15.4				15.4	0.0	+ 15.4	
22.San Pa Tong								0.0	0.0	+ 0.0	
23.San Kamphaeng				8.1				8.1	0.0	+ 8.1	
24.Sarapi								0.0	0.0	+ 0.0	
25.Chom Thong								0.0	0.0	+ 0.0	
26.Mot								0.0	0.0	+ 0.0	
27.Nan*				3.1	3.0			6.1	4.0	+ 2.1	6.3
28.Lao								0.0	0.0	+ 0.0	
29.Pua								0.0	20.0	- 20.0	
30.Pa Noi					5.0			5.0	5.5	- 0.5	
31.Lampang*								0.0	1.4	- 1.4	0.1
32.Ngao								0.0	0.0	+ 0.0	
33.Mae Hom								0.0	1.7	- 1.7	
34.Hang Chat								0.0	2.6	- 2.6	
35.Mo Kha								0.0	0.0	+ 0.0	
36.Mae Tha								0.0	5.5	- 5.5	
37.Thoen								0.0	0.0	+ 0.0	
38.Phrae*								0.0	5.8	5.8	
39.Long								0.0	5.0	- 5.0	
40.Long								0.0	6.6	- 6.6	
41.Nong Men								0.0	16.2	- 16.2	
42.Uttaradit*				-1.7				2.9	6.7	+ 3.8	10.5
43.Nam Pat								0.0	0.0	+ 0.0	
44.Lap Lae				3.1				3.1	4.1	- 1.0	
45.Tron								0.0	0.0	+ 0.0	
46.Tak*								0.0	2.1	- 2.1	
47.Ban Tak								0.0	0.0	+ 0.0	
48.Mae Ramat								0.0	0.0	+ 0.0	
49.Mae Sot*								0.0	0.9	- 0.9	
50.Sukhothai								0.0	5.4	- 5.4	
51.Sawankhalok				7.4				7.4	1.0	+ 6.4	
52.Kongkrailat								0.0	3.0	- 3.0	
53.Phitsamulok*	1.8			0.8				2.6	4.7	- 2.1	11.0
54.Phrom Phiram								0.0	0.0	+ 0.0	
55.Wang Thong				13.0				13.0	15.0	- 2.0	
56.Kamphaeng Phet								0.0	6.0	- 6.0	
57.Phichit								0.0	7.2	- 7.2	
58.Chang Munnag								0.0	0.0	+ 0.0	
59.Phetchabun*	5.2	0.2		3.2				8.6	19.7	+ 11.1	36.3
60.Lom Kao					0.3			0.3	4.6	- 4.3	
61.Lom Sak								0.0	2.2	- 2.2	
Northeastern Part											
1.Nong Khai	7.8							7.8	12.7	- 4.9	
2.Nong Kan								0.0	5.5	- 5.5	
3.Chon Phisai								0.0	0.0	+ 0.0	
4.Tha Bo	7.1							7.1	0.0	+ 7.1	
5.Loei*				0.9	4.2			5.1	7.3	- 2.2	31.7
6.Chiangkhan			1.5	2.8				4.3	1.5	+ 2.8	
7.Tha Li					6.0			6.0	6.0	+ 0.0	

Station	Feb. 26 - Mar. 4, 1959							Total	Weekly Normal	Normal Dfr.	Total Since 1 Jan. 59
	26	27	28	1	2	3	4				
9.Udon Thani*	4.7	2.5	0.1	2.5				9.8	2.7	+ 7.1	30.4
0.Ban Phu				2.0				2.0	0.0	+ 2.0	
1.Nonghan								0.0	2.1	- 2.1	
2.Nong Bualamphu								0.0	1.4	- 1.4	
3.Kumphawapi								0.0	5.5	- 5.5	
4.Nakhon Phanom*		2.9	2.4					5.3	11.5	- 6.2	24.4
5.The U-ten	1.6	3.2			9.0			13.8	4.2	+ 9.6	
6.Na Gae								0.0	0.0	+ 0.0	
7.Taht Phanom	5.1							5.1	0.0	+ 5.1	
8.Mukdahan*		8.5	1.8					10.3	1.7	+ 8.6	
9.Sakon Nakhon*		5.4	9.0		2.4			16.8	3.1	+ 13.7	17.8
0.Wanon Niwas	28.2							28.2	0.7	+ 27.5	
1.Phanna Nikhom								0.0	0.6	- 0.6	
2.Kalasin	7.5	8.2						15.7	6.7	+ 9.0	
3.Sahasakhan		11.7						11.7	0.0	+ 11.7	
4.Yang Talat	0.5	14.8						15.3	0.0	+ 15.3	
5.Kantaravichai		2.8						2.8	0.0	+ 2.8	
6.Kamolasai	3.0	2.5	8.3					13.8	0.0	+ 13.8	
7.Khon Kaen*		0.2	2.5		0.3			3.0	5.6	- 2.6	9.0
8.Nam Phong								0.0	0.0	+ 0.0	
9.Phu Wiang		1.8			2.3			4.1	2.7	+ 1.4	
.Chum Phae								0.0	0.0	+ 0.0	
1.Chonnabot			0.2	0.5				0.7	6.9	- 6.2	
2.Nancha Khiri		1.2		10.0				11.2	6.6	+ 4.6	
3.Ban Phai								-	-	-	
.Phon		2.4						2.4	0.0	+ 2.4	
.Maha Sarakham	3.7	14.2						17.9	0.0	+ 17.9	
.Kosum Phisai								0.0	0.0	+ 0.0	
.Phayakkhaphum Phisai								0.0	0.1	- 0.1	
.Borrabu	8.7	12.2						20.9	1.4	+ 19.5	
.Roi Et*	0.3	1.3	1.6					3.2	3.0	+ 0.2	23.1
.Phon Thong	15.4							15.4	0.0	+ 15.4	
1.Selaphum		1.6						1.6	0.0	+ 1.6	
2.Kaset Wisai								0.0	0.0	+ 0.0	
3.Suwannaphum	2.5							2.5	0.0	+ 2.5	
4.Chaturaphak Phiman								0.0	0.0	+ 0.0	
5.Chaiyaphum*		7.3	0.3					7.6	9.0	- 1.4	29.1
.Phu Keow								0.0	0.0	+ 0.0	
7.Chaturak								0.0	0.0	+ 0.0	
.Yamnet Narong								0.0	3.8	- 3.8	
.Nakhon Ratchasima*	0.1	2.0	1.5		0.1			3.7	9.8	- 6.1	27.2
1.Dan Yai			4.5					4.5	0.0	+ 4.5	
2.Phimai								0.0	-	-	
3.Non Sung								0.0	1.9	- 1.9	
4.Non Thai								0.0	0.0	+ 0.0	
5.Dan Khunthot		5.6						5.6	8.9	- 3.3	
.Chakkharat								0.0	4.8	- 4.8	
.Sung Noen		9.8						9.8	0.0	+ 9.4	
.Si Khiu			11.6					11.6	5.7	+ 5.9	
.Chokchai		13.3						13.3	3.0	+ 10.3	
.Buriram								0.0	5.9	- 5.9	
.Phut Thai Song								0.0	0.0	+ 0.0	
1.Satuk								0.0	5.0	- 5.0	
2.Lam Plai Mat								0.0	1.1	- 1.1	
.Yang Rong								0.0	3.4	- 3.4	
4.Prakhon Chai								0.0	5.4	- 5.4	
.Surin*			1.8					1.8	1.5	- 0.3	9.8
.Rattanaburi								0.0	6.9	- 6.9	
7.Sangkha								0.0	16.9	- 16.9	
.Sisaket								0.0	0.0	+ 0.0	
.Kanthrarom								0.0	0.0	+ 0.0	
.Khukhan					19.4			19.4	3.1	+ 16.3	
1.Kanthralak								0.0	0.0	+ 0.0	
2.Ubon Ratchathani*								0.0	2.9	- 2.9	3.1
3.Khemarat				5.1				5.1	1.6	+ 3.5	
4.Mahachana Phai								0.0	0.0	+ 0.0	
5.Amnat Charoen								0.0	3.9	- 3.9	
.Yasothan								0.0	0.0	+ 0.0	
7.Trakan Phut Phon								0.0	0.0	+ 0.0	
.Khuangnai				0.6	0.9			1.5	0.2	+ 1.3	
.Ken Khuan Kaao								0.0	1.2	- 1.2	
.Phibun Mangsahan								0.0	1.2	- 1.2	
2.Det Udom								0.0	0.0	+ 0.0	

Station	Feb. 26	27	28	Mar. 1	2	3	4	Total	Weekly Normal	Normal DPT.	Since 1Jan.59
Central Part											
1.Nakhon Sawan*	54.9	12.2		0.2				67.3	3.4	+ 63.9	71.3
2.Banphot Phisai	14.0			2.2				16.2	3.3	+ 12.9	
3.Lat Yao								0.0	7.5	- 7.5	
4.Chumsaeng		9.2		2.0				11.2	3.3	+ 7.9	
5.Phayuha Khiri								0.0	0.6	- 0.6	
6.Thakli								0.0	3.1	- 3.1	
7.Uthai Thani								0.0	13.7	- 13.7	
8.Nong Chang				2.1				2.1	19.5	- 17.4	
9.Nong Khar Yang								0.0	21.8	- 21.8	
10.Ban Rai								0.0	10.8	- 10.8	
11.Chaiyanat								0.0	6.5	- 6.5	
12.Manorom								0.0	14.7	- 14.7	
13.Wat Sing				2.5				2.5	8.1	- 5.6	
14.Singburi		1.5		1.3				2.8	18.6	- 15.8	
15.Inthaburi		4.2		1.6				5.8	3.2	+ 2.6	
16.Bang Rachan				2.7				2.7	13.7	- 11.0	
17.Phromburi		52.3						52.3	8.8	+ 43.5	
18.Lo buri*		40.0		0.5				40.5	5.1	+ 35.3	40.5
19.Ban Mi								0.0	2.4	- 2.4	
20.Chai Badan		7.8						7.8	22.7	- 14.9	
21.Tha Wung		27.8						27.8	29.3	- 1.5	
22.Ang Thong		14.7		9.0				23.7	14.6	+ 9.1	
23.Pho Thong		35.3						35.3	1.8	+ 33.5	
24.Chaiyo								0.0	12.2	- 12.2	
25.Wiset Chaichan		20.4						20.4	0.0	+ 20.4	
26.Pa Mok		5.9		1.2				7.1	-	-	
27.Saraburi		16.7						16.7	16.4	+ 0.3	
28.Kaeng Khoi		18.5						18.5	3.7	+ 14.8	
29.Ayutthaya								0.0	19.8	- 19.8	
30.Sena								0.0	6.5	- 6.5	
31.Tha Rua	20.9	6.5						27.4	14.3	+ 13.1	
32.Phak Hai		13.4						13.4	5.2	+ 8.2	
33.Bang Pa-in		12.3						12.3	9.7	+ 2.6	
34.Suphanburi*		10.1		0.5	4.7			15.3	4.1	+ 11.2	15.3
35.Si Prachan		2.4		12.6				15.0	1.1	+ 13.9	
36.Song Phi Nong								0.0	0.5	- 0.5	
37.Kanchanaburi*		3.6		0.4				4.0	6.1	- 2.1	12.4
38.Tha Muang				4.5				4.5	1.2	+ 3.3	
39.Nakhon Pathom				21.7				21.7	0.2	+ 21.5	
40.Nakhon Chai Si		4.5		2.7				7.2	2.1	+ 5.1	
41.Nonthaburi		15.3						15.3	3.6	+ 11.7	
42.Bang Bua Thong		14.8						14.8	0.5	+ 14.3	
43.Pathum Thani		17.8						17.8	5.3	+ 12.5	
44.Thanyaburi		24.5						24.5	15.0	+ 9.5	
45.Nakhon Nayok	3.6	21.3						24.9	19.6	+ 5.3	
46.Prachinburi*	21.1	17.4	1.6					40.1	16.7	+ 23.4	53.5
47.Ban Sang								0.0	14.4	- 14.4	
48.Si Maha Pho			3.5					3.5	10.5	- 7.0	
49.Kabinburi	6.8							6.8	5.9	+ 0.9	
50.Aranyaprathet*			31.8					31.8	3.9	+ 27.9	37.8
51.Chachoengsao		12.5						12.5	15.8	- 3.3	
52.Ban Pho								0.0	11.2	- 11.2	
53.Bangkok*	0.4	38.2						38.6	2.7	+ 35.9	38.6
54.Don Muang*		35.6						35.6	9.3	+ 26.3	
55.Bang Khen		63.5						63.5	0.1	+ 63.4	
56.Minburi		16.5						16.5	0.0	+ 16.5	
57.Lat Krabang								0.0	6.2	- 6.2	
58.Thonburi	2.1	4.9						7.0	0.0	+ 7.0	
59.Ratburi								0.0	0.2	- 0.2	
60.Phetharam					2.4			2.4	0.0	+ 2.4	
61.Damneon Saduak								0.0	0.7	- 0.7	
62.Pak Tho								0.0	0.0	+ 0.0	
63.Samut Songkhram								0.0	2.0	- 2.0	
64.Bang Konti								0.0	1.2	- 1.2	
65.Umpawa								0.0	0.5	- 0.5	
66.Samutsakhon		3.1	2.1	8.6				13.8	1.6	+ 12.2	
67.Samutprakan		53.4		8.8				62.2	10.5	+ 51.7	
68.Bang Na								-	-	-	
69.Pom Phrachun*	4.3	94.2		6.6	2.6			107.7	-	-	127.9

Station	Feb.26 - Mar.4 1959							Total	Weekly Normal	Normal DPT.	Total Since 1Jan.59
	26	27	28	1	2	3	4				
Gulf of Thailand, East Coast											
1.Chonburi*	0.2	28.1	40.7	3.9				72.9	10.7	+ 62.2	76.8
2.Phanat Nikhom	13.8	18.7						32.5	0.0	+ 32.5	
3.Ban Bung	19.6	28.1						47.7	8.7	+ 39.0	
4.Phon Thong		102.0						102.0	11.5	+ 90.5	
5.Si Chang*	2.6	75.5		58.7	5.8			142.6	-	-	120.0
6.Sattahip*	0.1	2.9	34.7	42.9				80.6	10.3	+ 70.3	82.1
7.Rayong*	14.4	17.3	65.3	37.2				134.2	5.3	+128.9	-
8.Ban Khai				100.5				100.5	1.3	+ 99.2	
9.Klaeng		0.5	55.8	25.2				81.5	6.9	+ 74.6	
10.Chanthaburi*	1.3	10.1	4.6	43.5				59.5	6.8	+ 52.7	61.7
11.Tong Nemron	22.2	9.0	32.4					63.6	1.7	+ 61.9	
12.Tha Mai		2.8	11.3	28.3				42.4	6.4	+ 36.0	
13.Khlung				22.8				22.8	5.4	+ 17.4	
14.Trat		17.8						17.8	9.9	+ 7.9	
15.Khao Saming		30.3						30.3	11.6	+ 18.7	
16.Laem Ngop*		25.9		0.2				26.1	4.5	+ 21.6	28.8
17.Khlong Yai*	11.1	3.0	0.3					14.4	31.2	- 16.8	97.4
Gulf of Thailand, West Coast											
1.Phetburi								0.0	1.9	- 1.9	
2.Ban Laem								0.0	0.6	- 0.6	
3.Prachuap Khirikhan*				49.6	2.3			51.9	11.7	+ 40.2	52.4
4.Hua Hin*			17.8					17.8	4.7	+ 13.1	17.8
5.Chumphon*				2.5	12.6			15.1	9.3	+ 5.8	45.4
6.Tha Sae					40.8			40.8	1.7	+ 39.1	
7.Sawi								0.0	29.9	- 29.9	
8.Langsuan								0.0	0.0	+ 0.0	
9.Bandon*								0.0	4.7	- 4.7	54.0
10.Chaiya								0.0	0.0	+ 0.0	
11.Ban Na San				4.0	19.8	13.2		37.0	0.0	+ 37.0	
12.Nakhon Sithammarat*					7.6			7.6	6.0	+ 1.6	136.1
13.Sichon						10.4		10.4	0.0	+ 10.4	
14.Chawang						24.6		24.6	0.6	+ 24.0	
15.Ron Phibun								0.0	0.9	- 0.9	
16.Thung Song						32.3		32.3	0.0	+ 32.3	
17.Tak Phanang					0.2	25.7		25.9	0.7	+ 25.2	
18.Thatthalung								0.0	14.3	- 14.3	
19.Songkhla*					28.6			28.6	3.4	+ 25.2	73.0
20.Pattaphum								0.0	2.7	- 2.7	
21.Yat Yai					11.0			11.0	0.9	- 10.1	
22.Pattani								0.0	8.0	- 8.0	
23.Nong Chik								0.0	4.7	- 4.7	
24.Yaring								0.0	0.0	+ 0.0	
25.Yala								0.0	6.8	- 6.8	
26.Betong								0.0	-	-	
27.Narathiwat*								0.0	17.1	- 17.1	57.8
28.Tak Bai								0.0	11.4	- 11.4	
29.Yi Ngo								0.0	19.1	- 19.1	
Southern Thailand, West Coast											
1.Ranong*				0.2	0.3			0.5	7.0	- 6.5	30.8
2.Kraburi								0.0	-	-	
3.Phangnga			0.2					0.2	22.5	- 22.3	
4.Takua Pa		9.6		5.5				15.1	9.7	+ 5.4	
5.Takua Thung								0.0	6.8	- 6.8	
6.Thai Muang								0.0	0.0	+ 0.0	
7.Phuket*								0.0	9.6	- 9.6	2.7
8.Thalang								0.0	4.6	- 4.6	
9.Khlong Tom					10.3			10.3	-	-	
10.Trang								0.0	0.0	- 0.0	
11.Trang Air port*								0.0	0.8	- 0.8	41.2
12.Satun								0.0	1.6	- 1.6	
13.La Ngu								0.0	0.0	- 0.0	

8

Air mail
PRINTED MATTER

John P. Webber,
Head of Library,
U.S. Weather Bureau,
Washington 25, D.C.
U.S.A.

(Meteorological Department,
Bangkok, Thailand,)

Thailand METEOROLOGICAL DEPARTMENT

ROYAL THAI NAVY

Charoon Vichayapai Bunnag

Vice Admiral, Director

****

WEEKLY TEMPERATURE AND RAINFALL OF THAILAND

DURING THE PERIOD Mar. 5 - Mar. 11 1959

AND

WEATHER OUTLOOK

No. 10. 1959

สถานะของฝนและอุณหภูมิในรอบสัปดาห์
ตั้งแต่วันที่ ๕-๑๑ มี.ค.๒๕๐๒

ความกดอากาศในบริเวณประเทศไทยค่อนข้างต่ำ แต่ในตอนปลายสัปดาห์ สิ่งแอนติ-ไซโคลนในจีนใต้ได้แผ่ลงมาทางตะวันตกเฉียงใต้สู่อินโดจีนถึงภาคตะวันออกเฉียงเหนือของประเทศไทย ปรากฏว่ามีฝนกระจายเป็นแห่ง ๆ ในภาคตะวันออกเฉียงเหนือ ภาคกลาง และบริเวณอ่าวไทยในระหว่างสองวันสุดท้ายของสัปดาห์

ภาคเหนือ, ภาคตะวันออกเฉียงเหนือ, ภาคกลาง — ทั่วไปอากาศโปร่งกับมีฝนเป็นบางแห่ง จำนวนฝนที่มากที่สุดในรอบสัปดาห์ที่พิษณุโลกวัดได้ ๕๓.๘ ม.ม. อ.ขุขันธ์ จ.ศีระเกศวัดได้ ๕๗.๑ ม.ม.

อ่าวไทย ฝั่งตะวันออก — วันที่ ๑๐ ถึง ๑๑ มี.ค. มีฝนตกแผ่กระจายทั่วไปตามชายฝั่งตะวันออก

อุณหภูมิสูงสุดและต่ำสุด ในรอบสัปดาห์ปรากฏดังนี้ :-

ภาคเหนือ	สูงสุด ๓๙.๔°ซ.	เมื่อวันที่ ๙ มี.ค.ที่ จ.เพ็ชรบูรณ์
	ต่ำสุด ๘.๕°ซ.	เมื่อวันที่ ๑๑มี.ค.ที่ อ.ฝาง จ.เชียงใหม่
ตะวันออกเฉียงเหนือ	สูงสุด ๓๙.๐°ซ.	เมื่อวันที่ ๘ มี.ค.ที่ จ.นครราชสีมา
	ต่ำสุด ๑๒.๗°ซ.	เมื่อวันที่ ๕ มี.ค.ที่ จ.เลย
ภาคกลาง	สูงสุด ๓๙.๓°ซ.	เมื่อวันที่ ๙ มี.ค.ที่ จ.กาญจนบุรี
	ต่ำสุด ๑๗.๘°ซ.	เมื่อวันที่ ๕ มี.ค.ที่ จ.กาญจนบุรี
อ่าวไทยฝั่งตะวันออก	สูงสุด ๓๗.๘°ซ.	เมื่อวันที่ ๑๐มี.ค.ที่ อ.สัตหีบ จ.ชลบุรี
	ต่ำสุด ๑๙.๒°ซ.	เมื่อวันที่ ๕ มี.ค.ที่ จ.จันทบุรี

ภาคใต้ — มีฝนเล็กน้อยเป็นบางแห่ง

Rainfall and Temperature Situation

From Mar.5 - Mar.11 1959

Pressure was relatively low over Thailand. The wedge of the anticyclone over South China extended southwestwards through Indo-China to Northeast Thailand towards the end of the week. Scattered rain occurred in the Northeastern Part, Central Part and the Gulf of Thailand during the last two days of the week.

Northern Part: / Northeastern Part: / Central Part: — Generally fair with slight local showers, the greatest weekly rainfall was 53.8 mm. in Phitsanulok. 57.1 mm. in Khukhan of Sisaket.

Gulf of Thailand, East Coast: On Mar.10 - Mar.11 widespread rain along the coast.

The weekly outstanding Max.and Min. temp. in the various parts were as follow :-

Northern part	Max.39.4°C.	on Mar.9	at Phetchabun.
	Min. 8.5°C.	on Mar.11	at Fang, Chiangmai.
Northeastern part	Max.39.0°C.	on Mar.8	at Nakhon Ratchasima.
	Min.12.7°C.	on Mar.5	at Loei.
Central part	Max.39.3°C.	on Mar.9	at Kanchanaburi.
	Min.17.8°C.	on Mar.5	at Kanchanaburi.
Gulf of East Coast	Max.37.8°C.	on Mar.10	at Sattahip, Chonburi.
	Min.19.2°C.	on Mar.5	at Chanthaburi.

Southern Part — Light local showers.

Meteorological Department
Royal Thai Navy

การคาดหมายลักษณะอากาศใน ๗ วันข้างหน้า
ตั้งแต่วันที่ ๑๒ – ๑๘ มี.ค.๒๕๒๑

คาดว่าความชันแห่งความกดอากาศจะมีกำลังอ่อนในบริเวณประเทศไทยตลอดสัปดาห์นี้.

ภาคเหนือ โปร่งถึงมีเมฆมากโดยจะมีฝนฉะเพาะแห่ง หรือเป็นฝนฟ้าคะนองเล็กน้อยตั้งแต่วันที่ ๑๒ – ๑๔ มี.ค. นอกนั้นโปร่งเป็นส่วนมาก

ภาคตะวันออกเฉียงเหนือ, **ภาคกลาง** โปร่งถึงมีเมฆมากกับจะมีฝนหรือฝนฟ้าคะนองฉะเพาะแห่งในวันที่ ๑๒ – ๑๔ มี.ค. นอกนั้นโปร่งและอากาศร้อนเป็นส่วนมาก

พระนคร และ ธนบุรี มีเมฆมากกับจะมีฝนหรือฝนฟ้าคะนองฉะเพาะแห่งในวันที่ ๑๒ – ๑๔ มี.ค. จะมีเมฆเป็นบางส่วนวันที่ ๑๕ และ ๑๖ มี.ค. นอกนั้นอากาศโปร่ง

Weather Outlook for the next seven days
From Mar.12 – Mar.18 1959

Weak pressure gradient is expected to previal over Thailand throughout the week.

Northern Part: Fair to cloudy with some light local showers or thundershowers from Mar.12 – Mar.14. Mainly fair in the rest of the period.

Northeastern Part:, **Central Part:** Fair to cloudy with local showers or thundershowers from Mar.12 – Mar.14. Generelly fair and hot in the rest.

Local: Generally cloudy with some local showers or thundershowers on Mar.12 – Mar.14. Partly cloudy on Mar.15 and Mar.16. Generally fair in the rest.

Meteorological Department
Royal Thai Navy
12 / 3 / 1959

Station	Mar. 5	Mar. 6	Mar. 7	Mar. 8	Mar. 9	Mar. 10	Mar. 11	Total	Weekly Normal	Normal DPT.	Total Since 1Jan.59
Northern Part											
Phitsanulok*							53.8	53.8	8.6	+ 45.2	64.8
Phetchabun*						0.2		0.2	8.1	- 7.9	
Northeastern Part											
Phon Thisai					9.3			9.3	7.6	+ 1.7	
Loei*							6.4	6.4	10.3	- 3.9	38.1
Udon Thani*							2.0	2.0	1.1	+ 0.9	32.4
Nakhon Phanom*						0.1		0.1	0.6	- 0.5	24.3
Mukdahan*						5.3		5.3	0.7	+ 4.6	48.3
Khon Kaen*							0.5	0.5	4.2	- 3.7	9.5
Phu Wiang							9.5	9.5	5.8	+ 3.7	
Chonnabot						0.2		0.2	8.5	- 8.3	
Phu Keow						5.5		5.5	2.0	+ 3.5	
Nakhon Ratchasima*					3.4		8.7	12.1	4.3	+ 7.8	39.3
Bua Yai					1.8			1.8	7.1	- 5.3	
Sung Noen					21.5			21.5	18.6	+ 2.9	
Si Khiu							4.8	4.8	5.1	- 0.3	
Khukhan						57.1		57.1	3.0	+ 54.1	
Ubon Ratchathani*						0.2		0.2	6.2	- 6.0	3.3
Khemarat					8.5			8.5	5.6	+ 2.9	
Central Part											
Nakhon Sawan*							2.3	2.3	2.5	- 0.2	73.6
Nong Chang						4.8		4.8	20.2	- 15.4	
Kanchanaburi*							0.3	0.3	6.6	- 6.3	12.7
Nakhon Nayok						5.8	33.8	49.6	3.2	+ 46.4	
Prachinburi*						8.6		8.6	29.0	- 20.4	62.1
Ban Sang							47.9	47.9	14.9	+ 33.0	
Si Maha Pho						37.3	9.5	46.8	15.4	+ 31.4	
Aranyaprathet*						8.8	3.7	12.5	23.6	- 11.1	59.4
Gulf of Thailand, East Coast											
Chonburi*						12.0	0.2	12.2	6.9	+ 5.3	89.0
Ban Bung						7.2		7.2	23.4	- 16.2	
Si Chang*						12.7		12.7	-	-	
Sattahip*						16.2		16.2	15.6	+ 0.6	98.3
Rayong*						9.7		9.7	14.4	- 4.7	141.9
Chanthaburi*						46.9	1.9	48.8	12.5	+ 36.3	110.5
Pong Namron						12.0	10.0	22.0	0.0	+ 22.0	
Tha Mai						19.4	0.2	19.6	18.8	+ 0.8	
Khlung						33.4		33.4	40.5	- 7.1	
Trat						34.2		34.2	7.9	+ 26.3	
Laem Ngop*						3.1	0.1	3.2	16.8	- 13.6	32.7
Kulong Yai*				32.7		94.7		127.4	68.5	+ 58.9	226.8
Gulf of Thailand, West Coast											
Prachuap Khiri Khan*							18.9	18.9	9.6	+ 9.3	51.3
Chumphon*					0.1			0.1	20.2	- 20.1	45.0
Nakhon Si Thammarat*	0.2				0.1			0.3	12.9	- 12.6	136.4
Pak Phanang				0.3				0.3	13.8	- 13.5	
Songkhla*					0.7			0.7	15.6	- 14.9	173.7
Betong					29.2			29.2	-	-	
Narathiwat*				5.2	12.8			18.0	14.0	+ 4.0	75.8
Tak Bai					12.8			12.8	67.0	+ 54.2	
Yi Ngo				7.3	8.1			15.4	1.7	+ 13.7	
Southern Thailand, West Coast											
Ranong*					0.5			0.5	12.1	- 11.6	31.3
Phangnga					0.9			0.9	15.0	- 14.1	
Takua Pa						7.5		7.5	13.3	- 5.8	
Takua Thung					14.9			14.9	14.8	+ 0.1	
Phuket*					17.2			17.2	9.0	+ 8.2	19.9
La Ngu					7.8			7.8	1.1	+ 6.7	

WEEKLY REPORT OF DAILY TEMPERATURE

FROM Mar. 5 - Mar. 11. 1959

(in degree Centigrade)

Station		Day of Month 5	6	7	8	9	10	11	Average	Extreme	Weekly Mean	Monthly Normal
Northern Part												
1.Chiangrai	Max	32.4	33.8	30.8	31.9	33.2	33.3	34.3	32.8	39.0	23.0	24.5
	Min	13.0	12.4	13.5	13.7	14.2	13.8	11.7	13.2	9.6		
2.Mae Hongson	Max	35.2	34.5	34.2	35.2	35.0	36.4	-	35.1	39.0	25.4	26.2
	Min	15.2	15.4	15.9	15.8	16.3	16.8	15.4	15.8	11.0		
3.Pai	Max	32.5	34.0	33.0	35.0	35.0	36.7	35.2	34.5	-	22.5	-
	Min	10.0	9.9	10.4	10.5	11.0	12.0	10.2	10.6	-		
4.Fang	Max	33.0	-	32.0	34.0	34.5	34.4	-	33.6	-	21.9	-
	Min	11.0	10.0	-	10.0	12.0	10.0	8.5	10.3	-		
5.Mae Sariang	Max	36.2	35.0	36.0	35.5	35.0	36.6	-	35.9	39.2	24.5	26.8
	Min	12.6	12.1	15.1	13.2	13.8	11.9	14.0	13.2	8.7		
6.Chiangmai	Max	34.3	35.2	34.4	34.8	37.5	36.3	37.3	35.7	39.2	25.8	25.9
	Min	15.3	14.7	17.4	18.8	15.2	14.1	15.6	15.9	10.5		
7.Nan	Max	35.6	36.5	36.1	35.8	36.4	35.9	35.3	35.9	39.2	25.1	26.7
	Min	14.4	14.1	12.6	13.1	14.0	13.9	19.0	14.4	10.6		
8.Lampang	Max	34.8	36.5	35.8	35.2	36.8	36.4	35.6	35.9	39.4	25.7	26.9
	Min	15.0	14.7	15.1	16.0	14.5	14.4	18.6	15.5	6.2		
9.Phrae	Max	34.7	-	-	-	37.3	36.8	-	-	39.0	-	27.1
	Min	15.3	14.2	13.7	13.9	13.8	13.6	22.6	15.3	12.2		
10.Uttaradit	Max	36.6	38.0	38.0	38.3	-	38.2	-	37.8	42.2	27.0	29.1
	Min	15.8	16.1	14.2	16.9	17.5	17.5	-	16.3	13.4		
11.Tak	Max	36.4	34.1	36.8	36.3	35.2	38.7	-	36.2	40.9	27.3	29.6
	Min	17.3	24.0	22.0	17.6	17.8	17.7	23.2	18.5	16.1		
12.Mae Sot	Max	36.0	-	-	-	-	-	-	-	39.8	-	27.8
	Min	15.5	14.4	15.8	15.2	15.0	16.2	19.0	15.2	13.0		
13.Phitsanulok	Max	36.3	36.6	36.7	37.4	37.8	35.8	34.6	36.5	39.8	28.4	29.1
	Min	17.5	18.4	18.5	18.0	21.2	23.7	24.7	20.3	15.0		
14.Phetchabun	Max	36.5	37.5	38.2	38.2	39.4	38.0	32.8	37.2	40.4	27.4	28.0
	Min	14.5	15.5	17.0	14.4	17.7	20.3	24.3	17.7	13.3		
Northeastern Part												
1.Loei	Max	34.5	36.5	36.6	37.2	37.0	31.5	30.7	34.9	39.5	25.1	23.3
	Min	12.7	13.2	15.0	13.2	14.8	19.0	19.8	15.4	11.1		
2.Udon Thani	Max	35.0	37.6	38.2	37.6	36.0	32.2	29.2	35.2	42.2	26.8	27.7
	Min	15.0	15.9	18.6	17.8	19.6	22.3	19.4	18.4	12.7		
3.Nakhon Phanom	Max	33.6	35.7	35.8	36.4	35.0	25.8	31.7	33.4	38.8	26.1	26.7
	Min	15.5	17.3	19.1	20.2	20.8	21.9	17.0	18.8	12.3		
4.Mukdahan	Max	34.0	-	36.0	37.2	35.2	30.7	32.4	34.3	38.8	26.4	27.8
	Min	16.1	15.4	20.3	17.6	21.7	21.1	17.6	18.5	14.1		
5.Sakon Nakhon	Max	33.5	35.7	37.8	37.6	35.3	28.8	28.3	33.9	39.5	26.5	29.4
	Min	17.0	16.4	20.1	19.4	22.9	20.6	18.1	19.2	13.0		
6.Khon Kaan	Max	-	-	-	-	-	-	-	-	40.0	-	28.7
	Min	15.1	15.3	19.6	18.0	20.0	22.4	20.2	18.7	15.4		
7.Roi Et	Max	34.5	35.8	37.0	-	34.7	31.4	32.1	34.3	39.8	26.9	28.9
	Min	18.5	15.7	20.0	20.6	22.8	20.6	20.1	19.6	14.1		
8.Chaiyaphum	Max	34.5	36.8	37.5	38.0	38.0	33.5	30.4	35.5	-	27.6	-
	Min	17.2	18.2	21.0	19.4	19.4	20.0	23.5	19.8	-		
9.N.Ratchasima	Max	35.6	37.3	38.2	39.0	37.7	33.5	31.8	36.2	41.5	33.4	29.0
	Min	17.2	17.2	19.9	20.0	22.5	24.1	23.8	20.7	13.4		
10.Surin	Max	35.3	37.0	37.3	36.6	35.2	34.2	33.0	35.5	39.7	27.7	29.4
	Min	18.3	17.5	17.4	20.4	22.3	23.0	20.8	20.0	16.7		
11.U.Ratchathani	Max	35.7	-	37.7	38.4	36.2	34.9	35.7	36.4	39.4	28.7	28.6
	Min	17.5	17.7	20.0	21.8	24.2	23.0	20.3	21.0	14.2		

Station		Day of Month 5	6	7	8	9	10	11	Average	Extreme	Weekly Mean	Monthly Normal
Central Part												
1. Nakhon Sawan	Max	-	36.0	36.5	36.8	38.2	37.2	-	36.9	42.2	29.3	30.3
	Min	23.0	19.8	20.0	19.0	22.6	24.0	25.6	21.8	17.7		
2. Lopburi	Max	36.6	36.5	37.4	38.5	38.0	37.9	36.5	37.3	39.2	29.9	30.1
	Min	18.3	22.0	22.4	21.4	23.3	24.9	25.5	22.5	17.8		
3. Suphanburi	Max	36.9	37.1	37.4	-	38.2	38.4	36.7	37.4	39.8	29.2	29.5
	Min	18.3	20.5	19.4	20.1	-	24.0	24.2	21.1	16.3		
4. Kanchanaburi	Max	37.3	38.4	38.8	39.2	39.3	39.1	36.7	38.4	41.6	30.1	30.2
	Min	17.8	21.5	22.1	22.9	22.2	-	25.2	21.9	18.0		
5. Prachinburi	Max	36.1	37.2	37.6	36.8	37.1	35.7	31.0	35.9	39.8	29.2	28.3
	Min	19.6	20.8	22.7	22.2	23.8	24.6	23.6	22.5	17.2		
6. Aranyaprathet	Max	35.6	37.2	38.0	37.6	37.3	37.8	31.4	34.9	40.1	28.7	29.6
	Min	19.5	21.0	22.5	22.8	23.8	25.0	22.6	22.5	16.7		
7. Bangkok	Max	34.7	33.8	36.1	34.0	33.8	34.7	32.0	34.2	39.1	28.5	29.3
	Min	20.3	21.9	22.4	22.7	23.3	26.0	23.9	22.9	18.7		
8. Don Muang	Max	35.5	35.9	37.1	36.9	35.2	35.6	33.6	35.6	39.0	29.1	29.2
	Min	20.3	21.8	21.7	22.0	23.3	24.5	24.3	22.6	18.2		
9. Pom Phrachun	Max	31.8	31.4	33.1	31.1	31.4	31.5	30.5	31.5	-		
	Min	20.0	21.4	21.6	23.3	25.2	25.5	26.4	23.3	-	27.4	
Gulf of Thailand, East Coast												
1. Chonburi	Max	33.1	32.4	33.6	32.7	32.7	-	31.1	32.6	38.1	27.7	28.7
	Min	20.4	22.0	23.1	22.0	23.8	23.5	24.5	22.8	18.9		
2. Sichang	Max	32.0	32.4	33.0	32.8	33.7	33.3	30.0	32.5	-	28.9	-
	Min	24.2	24.3	26.1	25.6	25.9	26.3	24.7	25.4	-		
3. Sattahip	Max	37.0	36.8	37.3	36.2	37.0	37.8	33.6	36.5	40.0	30.7	30.2
	Min	23.2	23.2	26.0	25.7	25.6	27.0	23.9	24.9	20.0		
4. Rayong	Max	32.0	31.8	31.8	32.1	32.5	33.3	-	32.2	-	27.9	-
	Min	20.3	22.2	22.6	23.4	25.1	28.0	24.5	23.7	-		
5. Chanthaburi	Max	36.3	32.6	32.5	33.6	32.7	32.5	29.0	32.7	37.7	27.3	28.1
	Min	19.2	21.4	20.8	22.0	22.8	24.4	22.6	21.9	16.7		
6. Laem Sing	Max	-	34.4	-	-	-	-	-	-	-	-	-
	Min	-	-	18.9	-	-	-	-	-	-		
7. Laem Ngop	Max	34.2	-	-	31.1	31.4	30.5	-	31.8	-	26.8	-
	Min	20.2	21.5	-	-	21.0	23.8	22.6	21.8	-		
8. Khlong Yai	Max	31.9	31.6	31.7	32.6	31.1	31.0	31.6	31.6	34.0	27.0	27.8
	Min	20.8	21.8	21.7	22.8	22.8	24.2	23.0	22.4	18.4		
Gulf of Thailand, West Coast												
1. N. Khirikhan	Max	33.2	33.8	33.9	33.7	33.4	33.6	32.2	33.4	37.8	27.4	27.8
	Min	18.8	21.2	19.3	19.5	22.5	23.9	24.3	21.4	16.3		
2. Hua Hin	Max	31.0	32.0	31.6	32.0	32.9	32.6	31.5	31.8	36.3	27.3	27.8
	Min	21.8	23.8	22.3	21.5	22.6	24.0	24.3	22.9	19.7		
3. Chumphon	Max	-	32.7	35.7	33.2	33.0	33.0	31.0	33.3	38.5	26.9	27.1
	Min	-	-	19.5	17.8	21.2	22.7	22.9	20.8	16.1		
4. Bandon	Max	34.5	34.9	34.6	34.0	35.3	36.1	35.7	35.0	38.2	27.8	28.0
	Min	21.1	20.6	19.9	18.5	21.1	22.0	22.0	20.7	15.5		
5. N. Sithammarat	Max	32.6	31.6	32.2	32.2	33.2	33.0	32.5	32.5	35.2	27.4	27.2
	Min	22.7	21.7	20.6	21.2	23.5	23.5	23.4	22.4	16.9		
6. Songkhla	Max	30.8	30.8	30.5	30.8	31.0	31.3	30.5	30.8	36.0	27.2	28.0
	Min	22.4	22.9	22.8	22.7	24.6	24.6	24.8	23.7	17.7		
7. Narathiwat	Max	-	31.7	-	32.5	27.4	31.4	-	30.8	35.0	26.4	27.0
	Min	21.5	-	21.5	22.4	23.3	23.0	22.3	22.0	20.5		
Southern Thailand, West Coast												
1. Ranong	Max	30.8	33.8	34.7	33.0	33.0	-	34.5	33.3	37.6	27.0	26.9
	Min	21.0	19.8	19.7	20.3	20.4	22.3	22.1	20.8	18.8		
2. Phuket	Max	34.4	34.4	35.4	35.3	34.8	30.2	32.0	33.8	35.0	28.9	28.0
	Min	24.2	-	23.7	23.1	24.0	24.7	25.1	24.1	20.0		
3. Trang	Max	35.7	37.5	36.9	36.9	36.3	36.6	35.2	36.4	38.5	28.3	27.8
	Min	24.2	19.4	18.8	18.9	19.2	23.2	21.3	20.3	19.1		

Thailand. METEOROLOGICAL DEPARTMENT

ROYAL THAI NAVY

Charoon Vichayapai Bunnag

Vice Admiral, Director

LIBRARY
MAR 26 1959
WEATHER BUREAU

WEEKLY TEMPERATURE AND RAINFALL OF THAILAND

DURING THE PERIOD MAR.12 - 18,1959

AND

WEATHER OUTLOOK

No.11.1959

สถานะของฝนและอุณหภูมิในรอบสัปดาห์
ตั้งแต่วันที่ ๑๒-๑๘ มี.ค.๒๕๐๒

ลิ่มของความกดอากาศสูงยังคงปรากฏอยู่ทางตอนเหนือของประเทศไทยตลอดสัปดาห์

ภาคเหนือ อากาศโปร่งส่วนมาก

ภาคตะวันออกเฉียงเหนือ, **ภาคกลาง** ทั่วไปมีฝนเป็นแห่ง ๆ โดยฉะเพาะวันที่ ๑๒ มีฝนตกมากทางภาคตะวันออกเฉียงเหนือที่ ขุขันธ์ วัดได้ถึง ๔๐ ม.ม. ภาคกลางที่ กาญจนบุรี ๔๑ ม.ม.

อ่าวไทย ฝั่งตะวันออก วันที่ ๑๕ มีฝนแผ่เป็นบริเวณกว้างโดยทั่วไป

อุณหภูมิสูงสุดต่ำสุด ประจำสัปดาห์ปรากฏตามภาคต่าง ๆ ดังนี้

ภาคเหนือ	อุณหภูมิสูงสุด	๓๘.๖°ซ.	เมื่อวันที่	๑๓,๑๔,๑๕	ที่	อุตตรดิษฐ์และตาก
	" ต่ำสุด	๘.๒°ซ.	"	๑๒	"	ฝาง
ตะวันออกเฉียงเหนือ	" สูงสุด	๓๖.๗°ซ.	"	๑๔	"	มุกดาหาร
	" ต่ำสุด	๑๖.๒°ซ.	"	๑๗	"	มุกดาหาร
ภาคกลาง	" สูงสุด	๓๙.๒°ซ.	"	๑๕	"	กาญจนบุรี
	" ต่ำสุด	๒๐.๒°ซ.	"	๑๗,๑๘	"	นครสวรรค์
อ่าวไทยฝั่งตะวันออก	" สูงสุด	๓๖.๕°ซ.	"	๑๔,๑๕	"	สัตหีบ
	" ต่ำสุด	๑๙.๗°ซ.	"	๑๓	"	แหลมสิงห์

ภาคใต้ ภูเก็ตมีฝนตกถึงปานกลาง ส่วนจังหวัดอื่น ๆ มีฝนแล้งมากเมื่อได้เปรียบเทียบกับค่าปกติแล้ว

Rainfall and Temperature Situation
From Mar.12 - 18 1959

Wedge of high pressure was present throughtout the north of Thailand during the

Northern Part: Mainly fair.

Northeastern Part:, **Central Part:** Light local showers in general, especially excess in the northe part to 40 mm. at Khukhan and 41 mm.at Kanchanaburi of Central par Mar.12.

Gulf of Thailand, East Coast: On Mar.15 widespread rain.

The weekly outstanding Max.Min.temp. in the various parts viz.

Northern part	Max.38.6°C.	on Mar.13,14,15	at	Uttaradit and Tak.
	Min. 8.2°C.	on Mar. 12	at	Fang.
Northeastern part	Max.36.7°C.	on Mar. 14	at	Mukdahan.
	Min.16.2°C.	on Mar. 17	at	Mukdahan.
Central part	Max.39.2°C.	on Mar. 15	at	Kanchanaburi.
	Min.20.2°C.	on Mar. 17,18	at	Nakhon Sawan.
Gulf of Thailand,East Coast	Max.36.5°C.	on Mar.14,15	at	Sattahip.
	Min.19.7°C.	on Mar. 13	at	Laem Sing.

Southern Part: Moderate showers at Phuket, eleswhere there was difficient rain as compared with normal.

Meteorological Department
Royal Thai Navy
19 / 3 / 1959

การคาดหมายลักษณะอากาศใน ๗ วันข้างหน้า
ตั้งแต่วันที่ ๑๙ – ๒๕ มี.ค.๒๕๐๒

คาดว่าความชันแห่งความกดอากาศจะมีกำลังอ่อนในบริเวณประเทศไทยตลอดสัปดาห์นี้

ภาคเหนือ
ภาคตะวันออกเฉียงเหนือ
ภาคกลาง

ส่วนมากอากาศโปร่งวันที่ ๑๙ – ๒๒ มี.ค. นอกนั้นคาดว่า จะมีเมฆเป็นบางส่วน

พระนคร และ ธนบุรี

ส่วนมากอากาศโปร่งวันที่ ๑๙ – ๒๒ มี.ค. นอกนั้น จะมีเมฆเป็นบางส่วน

Weather Outlook for the next seven days
From Mar.19 – 25 1959

Weak pressure gradient is expected to previal over Thailand throughout the week.

Northern Part:
Northeastern Part: Generally fair from Mar.19–22. Fair to partly cloudy in the rest.
Central Part:

Local: Mainly fair Mar.19 – 22. Fair to partly cloudy in the rest.

Meteorological Department
Royal Thai Navy
19 / 3 / 1959

Station	Mar. 5 - 11, 1979							Total	Weekly Normal	Normal DPT.	Since Jan.59
	12	13	14	15	16	17	18				
Northern Part											
1.Chiangrai*								0.0	7.6	- 7.6	61.3
2.Mae Sai								0.0	1.7	- 1.7	
3.Chiangsaen								-	-	-	
4.Mae Chan								0.0	1.6	- 1.6	
5.Chiangkhong								0.0	1.6	- 1.6	
6.Thoeng								-	-	-	
7.Mae Sruai								0.0	7.8	- 7.8	
8.Chiangkham								0.0	2.1	- 2.1	
9.Phan								0.0	3.9	- 3.9	
10.Wiang Pa Pao								0.0	0.0	- 0.0	
11.Phayao								0.0	0.0	- 0.0	
12.Mae Hongson*								0.0	2.9	- 2.9	25.9
13.Pai*								0.0	5.7	- 5.7	30.8
14.Mae Sariang*								0.0	3.7	- 3.7	28.2
15.Chiangmai*								0.0	5.1	- 5.1	23.2
16.Fang								0.0	9.7	- 9.7	
17.Chiangdao								0.0	0.0	- 0.0	
18.Mae Taeng								0.0	1.3	- 1.3	
19.Doi Saket								0.0	3.2	- 3.2	
20.San Sai								0.0	10.0	- 10.0	
21.Hang Dong								0.0	0.5	- 0.5	
22.San Pa Tong								0.0	0.0	- 0.0	
23.San Kamphaeng								0.0	13.7	- 13.7	
24.Sarapi								0.0	17.3	- 17.3	
25.Chom Thong								0.0	6.3	- 6.3	
26.Hot								0.0	2.2	- 2.2	
27.Nan*								0.0	7.6	- 7.6	6.3
28.Lae								0.0	3.3	- 3.3	
29.Pua								0.0	4.8	- 4.8	
30.Na Noi								0.0	5.9	- 5.9	
31.Lampang*					0.1			0.1	8.8	- 8.7	0.2
32.Ngao								0.0	12.5	- 12.5	
33.Chae Hom								0.0	25.5	- 25.5	
34.Hang Chat								0.0	7.9	- 7.9	
35.Ko Kha								0.0	3.3	- 3.3	
36.Mae Tha								0.0	0.0	- 0.0	
37.Thoen								0.0	2.0	- 2.0	
38.Phrae*								0.0	10.2	- 10.2	
39.Song								0.0	13.6	- 13.6	
40.Long								0.0	5.8	- 5.8	
41.Sung Men								0.0	7.1	- 7.1	
42.Uttaradit*						0.3		0.3	8.3	- 8.0	10.8
43.Nam Pat				20.9				20.9	5.9	+ 15.0	
44.Lap Lae								0.0	9.4	- 9.4	
45.Tron								0.0	14.9	- 14.9	
46.Tak*								0.0	4.9	- 4.9	
47.Ban Tak								0.0	5.7	- 5.7	
48.Mae Ramat								0.0	8.7	- 8.7	
49.Mae Sot*								0.0	4.3	- 4.3	
50.Sukhothai			13.5					13.5	20.0	- 6.5	
51.Sawankhalok								0.0	14.3	- 14.3	
52.Kongkrailat								0.0	4.4	- 4.4	
53.Phitsanulok*			0.4	2.8				3.2	10.2	- 7.0	68.0
54.Phrom Phiram								0.0	8.3	- 8.3	
55.Wang Thong								0.0	11.2	- 11.2	
56.Kamphaeng Phet					46.3			46.3	2.8	+ 43.5	
57.Phichit								0.0	7.6	- 7.6	
58.Bang Munnag								0.0	40.6	- 40.6	
59.Phetchabun*				21.1				21.1	10.9	+ 10.2	70.7
60.Lom Kao	40.3			40.6				80.9	28.8	+ 52.1	
61.Lom Sak								0.0	20.2	- 20.2	
Northeastern Part											
1.Nong Khai								0.0	4.7	- 4.7	
2.Bung Kan								0.0	12.1	- 12.1	
3.Phon Phisai	10.2							10.2	4.6	+ 5.6	
4.Tha Bo								0.0	0.0	- 0.0	
5.Loei*	2.5			0.4				2.9	15.0	- 12.1	41.0
6.Chiangkhan								0.0	16.2	- 16.2	
7.Tha Li								0.0	0.0	- 0.0	
8.Ban Sat								0.0	9.0	- 9.0	

Station	Mar 5 - 11 . 1959							Total	Weekly Normal	Normal Diff.	Total Since 1Jan.59
	12	13	14	15	16	17	18				
1. Thon Thani*	9.2							9.2	7.3	+ 1.9	41.6
10. Nan Phu								0.0	0.0	- 0.0	
1. Nongkhai								0.0	31.0	- 31.0	
12. Nong Bualamphu		4.9						4.9	0.4	+ 4.5	
3. Kumphawapi								0.0	11.5	- 11.5	
7. Nakhon Phanom*	4.1							4.1	12.3	- 8.2	28.4
. Tha U-Ten	8.0							8.0	7.2	+ 0.8	
10. Na Gae								0.0	7.1	- 7.1	
7. That Phanom								0.0	6.9	- 6.9	
. Mukdahan*								0.0	15.5	- 15.5	
9. Sakon Nakhon*	1.8							1.8	14.4	- 12.6	19.6
. Wanon Niwas								0.0	16.1	- 16.1	
1. Phanna Nikhom								0.0	13.2	- 13.2	
2. Kalasin								0.0	6.6	- 6.6	
3. Schasakhan	8.2							8.2	21.0	- 12.8	
. Yang Talat	3.8							3.8	10.2	- 6.4	
25. Kantarawichai	1.2							1.2	11.8	- 10.6	
. Kamolasai								0.0	8.7	- 8.7	
27. Khon Kaon*	2.8							2.8	16.0	- 13.2	12.3
2. Nam Phong	16.3							16.3	10.6	+ 5.7	
0. Khu Wiang								0.0	22.5	- 22.5	
1. Khu Phae	15.7							15.7	17.3	- 1.6	
1. Chonnabot								0.0	61.0	- 61.0	
2. Kanchan Khiri								0.0	23.6	- 23.6	
. Nan Phai								-	-	-	
. Khon								0.0	48.2	- 48.2	
3. Nahu Serakham								0.0	12.0	- 12.0	
. Kosum Phisai								0.0	14.1	- 14.1	
. Chayakhaphum Phisai								0.0	8.8	- 8.8	
. Korrabu								0.0	8.9	- 8.9	
. Mei Et*								0.0	7.0	- 7.0	23.1
0. Phon Thong								0.0	8.7	- 8.7	
1. Selaphum								0.0	25.7	- 25.7	
5. Kanet Wisai								0.0	6.4	- 6.4	
6. Suwannaphum								0.0	0.8	- 0.8	
. Chaturaphak Phiman								0.0	26.8	- 26.8	
5. Chaiyaphum*	7.7			0.6				8.3	10.7	- 2.4	37.4
. Phu Kaow	6.0	0.5						6.5	30.3	- 23.8	
7. Chaturak				21.0				21.0	26.3	- 5.3	
. Bannet Narong			9.0					9.0	36.4	- 27.4	
. Nakhon Ratchasima*	0.1							0.1	16.5	- 16.4	39.4
. Bua Yai								0.0	49.0	- 49.0	
1. Phimai								-	-	-	
2. Non Sung								0.0	33.0	- 33.0	
3. Non Thai								0.0	0.8	- 0.8	
4. Dan Khunthot								0.0	14.2	- 14.2	
5. Chakkharat								0.0	29.3	- 29.3	
. Sung Noen	20.0							20.0	16.1	+ 3.9	
. Si Khiu	15.4							15.4	17.3	- 1.9	
. Chokchai								0.0	8.6	- 8.6	
. Kuriram								0.0	14.8	- 14.8	
. Nut Thai Song								0.0	27.4	- 27.4	
. Satuk								0.0	16.8	- 16.8	
. Nam Plai Mat								0.0	49.4	- 49.4	
. Yang Rong								0.0	30.5	- 30.5	
. Prakhon Chai	0.5							0.5	34.0	- 33.5	
. Surin*	0.4							0.4	8.7	- 8.3	10.2
. Sattanaburi								0.0	4.5	- 4.5	
. Mangkha	31.9							31.9	16.3	+ 15.6	
. Sisaket								0.0	6.7	- 6.7	
. Kanthraron								0.0	21.4	- 21.4	
. Khukhan	39.8							39.8	21.2	+ 18.6	
1. Kanthralak								0.0	28.8	- 28.8	
2. Ubon Ratchathani*	0.5							0.5	19.9	- 19.4	
. Samerat								0.0	8.1	- 8.1	
. Chachoeng Phai								0.0	7.0	- 7.0	
. Amnat Charoen								0.0	35.1	- 35.1	
. Pasothon								0.0	17.3	- 17.3	
7. Prakan Phut Phon								0.0	26.1	- 26.1	
. Khuangnai								0.0	32.8	- 32.8	
. Nom Khuan Kaeo								0.0	27.9	- 27.9	
. Chiban Mangsahan								0.0	47.4	- 47.4	
. Det Udom								0.0	8.1	- 8.1	

Station	Mar 5 - 11, 1959 12	13	14	15	16	17	18	Total	Weekly Normal	Normal Dev.	Total Since Jan.
Central Part											
1. Nakhon Sawan*			1.2					1.2	8.7	- 7.5	74.8
2. Banphot Phisai								0.0	13.2	- 13.2	
3. Lat Yao				12.8				12.8	12.2	+ 0.6	
4. Chumsaeng								0.0	25.8	- 25.8	
5. Phayaha Khiri								0.0	23.8	- 23.8	
6. Thakli				1.4				1.4	27.6	- 26.2	
7. Uthai Thani			4.8					4.8	17.7	- 12.9	
8. Nong Chang				50.6				50.6	46.1	+ 4.5	
9. Nong Khar Yang								0.0	38.6	- 38.6	
10. Ban Rai								0.0	45.8	- 45.8	
11. Chaiyanat								0.0	20.0	- 20.0	
12. Manorom			5.8					5.8	40.0	- 34.2	
13. Wat Sing			3.3	2.0				5.3	59.7	- 54.4	
14. Singburi				1.1				1.1	16.9	- 15.8	
15. Inthaburi								0.0	36.4	- 36.4	
16. Bang Rachan				35.6				35.6	39.7	- 4.1	
17. Phromburi								0.0	29.4	- 29.4	
18. Lopburi*				3.0				3.0	25.0	- 22.0	43.5
19. Ban Mi				13.8				13.8	30.0	- 16.2	
20. Chai Badan								0.0	34.9	- 34.9	
21. Tha Wung								0.0	54.2	- 54.2	
22. Ang Thong				6.4				6.4	11.6	- 5.2	
23. Pho Thong				10.2				10.2	16.9	- 6.7	
24. Chaiyo								0.0	0.9	- 0.9	
25. Wiset Chaichan								0.0	24.4	- 24.4	
26. Pa Mok				10.8				10.8	12.2	- 1.4	
27. Saraburi								0.0	11.3	- 11.3	
28. Kaeng Khoi								0.0	6.5	- 6.5	
29. Ayutthaya								0.0	0.3	- 0.3	
30. Sena								0.0	22.7	- 22.7	
31. Tha Rua								0.0	16.7	- 16.7	
32. Phak Hai				2.1				2.1	20.9	- 18.8	
33. Bang Pa-in								0.0	7.6	- 7.6	
34. Suphanburi*	0.3				8.4			8.7	20.9	- 12.2	24.0
35. Si Prachan				8.8				8.8	20.1	- 11.3	
36. Song Phi Nong					4.3			4.3	1.3	+ 3.0	
37. Kanchanaburi*	41.0	3.5			0.4			44.9	7.5	+ 37.0	17.6
38. Tha Muang								0.0	10.1	- 10.1	
39. Nakhon Pathom				16.5				16.5	22.5	- 6.0	
40. Nakhon Chai Si								0.0	8.0	- 8.0	
41. Nonthaburi								0.0	15.3	- 15.3	
42. Bang Bua Thong								0.0	0.0	- 0.0	
43. Patthum Thani				55.6				55.6	3.3	+ 52.3	
44. Thanyaburi				31.2				31.2	6.2	+ 25.0	
45. Nakho Nayok								0.0	8.6	- 8.6	
46. Prachinburi*				16.4				16.4	24.1	- 7.7	78.5
47. Ban Sang	3.1							3.1	12.9	- 9.8	
48. Si Naha Pho								0.0	7.9	- 7.9	
49. Kabinburi								0.0	10.5	- 10.5	
50. Aranyaprathet*			11.9	1.6				13.5	17.1	- 3.6	63.9
51. Chachoengsao	1.0				1.4			2.4	12.8	- 10.4	
52. Ban Pho								0.0	15.4	- 15.4	
53. Bangkok*								0.0	12.6	- 12.5	42.0
54. Don Muang*				7.8	3.4			11.2	13.9	- 2.7	44.2
55. Bang Khen				12.0				12.0	13.4	- 1.4	
56. Minburi								0.0	2.6	- 2.6	
57. Lat Krabang					2.6			2.6	4.5	- 1.9	
58. Chonburi								0.0	9.4	- 9.4	
59. Patburi								0.0	1.9	- 1.9	
60. Chotharam				5.3	15.4			20.7	6.3	+ 14.4	
61. Damnoen Saduak								0.0	15.1	- 15.1	
62. Nok Tho								0.0	5.4	- 5.4	
63. Samut Songkhram								0.0	9.9	- 9.9	
64. Bang Konti				2.8				2.8	20.3	- 17.5	
65. Umpawa				3.3	0.8			4.1	8.9	- 4.8	
66. SamutSakhon			8.6					8.6	12.4	- 3.8	
67. Samutprakan								0.0	9.0	- 9.0	
68. Bang Na								-	-	-	
69. Tom Phrachun*								-	-	-	122.9

Station	Mar 5 - 11, 1959							Total	Weekly Normal	Normal DPT.	Total Since 1Jan.59
	12	13	14	15	16	17	18				
Gulf of Thailand, East Coast											
1.Chonburi*	1.7			0.8				2.5	18.8	- 16.3	91.5
2.Phanat Nikhom								0.0	10.1	- 10.1	
3.Ban Bung				23.4	6.4			29.8	20.1	+ 9.7	
4.Phon Thong				71.2				71.2	19.0	+ 52.2	
5.Si Chang*	12.5			0.3	0.4			13.2	-	-	145.9
6.Sattahip*	1.2		0.4	2.7	1.2			5.5	10.0	- 4.5	103.8
7.Rayong*	20.3			15.9		0.6		36.8	18.2	+ 18.6	185.7
8.Ban Khai				13.7				13.7	11.4	+ 2.3	
9.Klaeng				6.8				6.8	17.0	- 10.2	
10.Chanthaburi*			0.2	22.8				23.0	23.1	- 0.1	133.5
11.Pong Namron		8.0						[illegible]	1[illegible].5	- 8.5	
12.Tha Mai				5.8				5.8	26.7	- 20.9	
13.Khlung								0.0	3.6	- 3.6	
14.Trat				18.4				18.4	40.2	- 21.8	
15.Khao Saming				80.3				80.3	7.8	+ 72.5	
16.Laem Ngop*		7.5						7.5	8.1	- 0.6	
17.Khlong Yai*			83.1	9.2				92.3	29.3	+ 63.0	319.1
Gulf of Thailand, West Coast											
1.Phetburi								0.0	4.2	- 4.2	
2.Ban Laem								0.0	4.9	- 4.9	
3.Prachuap Khirikan*					1.6			1.6	9.3	- 7.7	72.9
4.Hua Hin*					0.9			0.9	5.0	- 4.1	19.7
5.Chumphon*					1.1			1.1	28.9	- 27.8	46.6
6.Tha Sae								0.0	21.3	- 21.3	
7.Sawi								0.0	24.0	- 24.0	
8.Langsuan								0.0	3.6	- 3.6	
9.Bandon*								0.0	5.0	- 5.0	54.0
10.Chaiya								0.0	0.0	- 0.0	
11.Ban Na San								0.0	7.2	- 7.2	
12.Nakhon Sithammarat*					0.2	0.6		0.8	26.5	-25.7	137.2
13.Sichon								0.0	6.2	- 6.2	
14.Chawang								0.0	9.8	- 9.8	
15.Ron Phibun						74.4		74.4	17.8	+ 56.6	
16.Thung Song						14.3		14.3	13.4	+ 0.9	
17.Pak Phanang						9.7		9.7	14.5	- 4.8	
18.Phatthalung								0.0	29.6	- 29.6	
19.Songkhla*								0.0	8.7	- 8.7	173.7
20.Rattaphum								0.0	2.5	- 2.5	
21.Hat Yai								0.0	7.2	- 7.2	
22.Pattani								0.0	0.9	- 0.9	
23.Nong Chik								0.0	0.0	- 0.0	
24.Yaring								0.0	1.0	- 1.0	
25.Yala								0.0	23.2	- 23.2	
26.Betong								-	-	-	
27.Narathiwat*								0.0	32.1	- 32.1	75.8
28.Tak Bai								0.0	46.0	- 46.0	
29.Yi Ngo								0.0	44.7	- 44.7	
Southern Thailand, West Coast											
1.Ranong*					0.7	0.1		0.8	7.7	- 5.9	32.1
2.Kraburi				16.8				16.8	-	-	
3.Phangnga					0.3	19.0		19.3	26.0	- 6.7	
4.Takua Pa						36.4		36.4	56.5	- 20.1	
5.Takua Thung				14.4	3.5	4.0		21.9	18.2	+ 3.7	
6.Thay Muang						35.7		35.7	16.1	+ 19.6	
7.Phuket*					39.6			39.6	14.6	+ 25.0	59.5
8.Thalang								0.0	30.0	- 30.0	
9.Khlong Tom								0.0	30.9	- 30.9	
10.Trang								-	-	-	
11.Trang Air port*								0.0	73.2	- 73.2	
12.Satun								0.0	29.1	- 29.1	
13.La Ngu								0.0	10.3	- 10.3	

WEEKLY REPORT OF DAILY TEMPERATURE

FROM Mar. 12 - 18 1959

(in degree Centigrade)

Station		Day of Month 12	13	14	15	16	17	18	Average	Extrome	Weekly Mean	Monthly Normal
Northern Part												
1. Chiangrai	Max	33.9	32.8	32.7	34.9	33.1	31.9	+	33.2	39.0	24.1	24.5
	Min	-	11.6	12.9	13.6	16.2	17.3	17.5	14.9	9.6		
2. Mae Hongson		35.4	+	-	36.5	36.4	37.2	36.8	36.5	39.0	25.9	26.2
		16.3	14.5	16.0	13.4	14.8	14.8	17.2	15.3	11.0		
3. Tai		34.7	35.0	35.5	36.0	36.0	35.5	26.0	34.1	-	22.2	-
		10.2	9.4	11.4	8.4	10.0	10.9	12.0	10.3	-		
4. Fang		34.6	32.0	33.0	34.0	33.0	34.6	34.0	33.6	-	22.1*	-
		8.2	8.7	10.0	9.8	10.5	13.5	13.6	10.6	-		
5. Mae Sariang		34.8	35.2	36.8	38.4	38.4	37.3	-	36.8	39.2	25.8	26.8
		14.2	11.7	11.5	19.5	12.8	14.8	18.9	14.8	8.7		
6. Chiangmai		36.2	35.3	36.5	36.5	36.2	36.2	35.7	36.1	39.2	26.1	25.9
		15.2	13.2	14.2	12.4	18.0	18.8	20.2	16.0	10.5		
7. Nan		-	37.3	37.8	36.1	36.5	35.6	-	36.7	39.2	27.2	26.7
		-	-	13.0	18.9	19.2	19.6	-	17.7	10.6		
8. Lampang		37.3	36.0	36.5	37.1	36.5	35.3	35.8	36.4	39.4	27.4	26.9
		-	14.2	13.1	16.0	20.4	24.0	22.8	18.4	6.2		
9. Phrae		-	-	37.0	34.7	37.1	-	-	36.3	39.0	29.2*	27.1
		-	19.6	-	21.6	21.4	23.7	24.2	22.1	12.2		
10. Uttaradit		-	38.6	38.6	34.6	37.9	37.7	-	37.5	42.2	29.9	29.1
		-	19.2	18.4	23.8	21.9	24.5	25.1	22.2	13.4		
11. Tak		38.0	38.0	-	38.6	37.8	37.2	-	37.9	40.9	30.0	* 29.6
		21.5	18.8	19.4	22.4	22.1	22.2	27.4	22.0	16.1		
12. Mae Sot		-	-	-	-	-	-	-	-	39.8	-	27.8
		19.8	15.0	13.5	15.7	19.4	23.0	-	17.7	13.0		
13. Phitsanulok		33.8	35.9	35.8	35.4	34.6	35.4	34.4	35.0	39.8	29.3	29.1
		23.2	24.2	23.4	25.4	22.2	22.2	23.6	23.5	15.0		
14. Phetchabun		29.6	35.2	36.0	26.2	34.0	34.7	34.8	32.9	40.4	26.8	28.0
		21.6	20.5	22.0	22.4	18.7	19.3	19.4	20.6	13.3		
Northeastern Part												
1. Loei	Max	27.5	24.0	34.5	26.7	32.8	32.6	32.5	31.5	39.5	25.0	23.3
	Min	19.9	20.8	17.3	19.9	16.7	16.5	18.6	18.5	11.1		
2. Udon Thani		23.6	33.5	36.1	30.2	32.2	32.8	32.1	31.5	42.2	25.8	27.7
		20.6	20.6	21.2	21.2	20.5	18.0	18.1	20.0	12.7		
3. Nakhon Phanom		33.5	32.6	34.7	31.6	29.8	29.3	30.0	31.6	38.8	25.3	26.7
		20.6	20.2	20.5	18.7	20.5	16.7	15.0	18.9	12.3		
4. Mukdahan		29.1	34.4	36.7	28.5	30.4	29.6	31.0	31.4	38.8	25.5	27.3
		22.2	20.2	20.9	18.7	19.4	16.2	16.6	19.5	14.1		
5. Sakon Nakhor		25.3	34.1	35.5	32.1	30.6	29.9	31.2	31.2	39.5	25.1	29.4
		20.2	20.2	21.3	18.8	19.8	15.6	16.2	18.9	13.0		
6. Khon Kaen		-	-	-	-	-	-	-	-	40.0	-	28.7
		19.7	19.2	20.9	20.7	20.4	15.7	15.7	18.9	15.4		
7. Roi Et		26.8	34.3	36.5	33.2	-	32.2	33.0	32.7	39.8	26.8	28.9
		22.6	21.0	23.2	23.4	21.5	17.8	17.0	20.9	14.1		
8. Chaiyaphum		26.7	34.9	34.6	26.8	32.4	32.4	31.6	31.3	-	26.9	-
		23.7	20.7	23.4	25.2	23.4	20.4	20.0	22.4	-		
9. N. Ratchasima		31.8	35.8	34.8	28.8	32.0	32.3	32.0	32.5	41.5	27.3	29.0
		23.0	22.6	23.3	24.6	22.0	19.5	19.3	22.0	13.4		
10. Surin		32.0	34.4	35.0	31.5	30.6	31.5	32.4	32.5	39.7	26.7	29.4
		23.4	21.6	23.7	23.5	19.9	17.0	17.0	20.9	16.7		
11. U. Ratchathani		35.4	35.6	36.5	34.0	34.0	-	33.6	34.9	39.4	28.0	28.6
		23.8	23.1	23.0	22.1	19.7	17.7	17.3	21.0	14.2		

Station		Day of Month 12	13	14	15	16	17	18	Average	Extreme	Weekly Mean	Monthly Normal
Central Part												
Nakhon Sawan	Max	36.0	36.2	37.0	34.6	35.2	36.3	-	35.9	42.2	29.4	30.3
	Min	23.2	24.8	24.3	24.0	22.6	20.2	20.2	22.8	17.7		
Lopburi		36.0	37.8	38.1	36.5	33.6	36.3	35.5	36.3	39.2	30.4	30.1
		25.3	24.7	24.8	25.2	24.5	25.4	21.7	24.5	17.8		
Suphanburi		36.8	38.0	38.1	-	32.5	35.7	35.8	36.2	39.8	30.3	29.5
		25.6	24.1	24.4	24.2	-	23.4	-	24.3	16.3		
Kanchanaburi		37.2	37.3	38.4	39.2	31.5	35.0	-	36.4	41.6	30.7	30.2
		25.2	24.4	28.1	25.6	24.6	24.0	22.7	24.9	18.0		
Prachinburi		33.2	35.4	36.2	30.2	34.2	34.5	34.6	34.0	39.8	28.9	28.3
		24.9	23.8	23.7	25.6	24.2	23.1	21.6	23.8	17.2		
Aranyaprathet		34.0	36.0	34.7	29.0	32.6	33.0	33.5	33.3	40.1	28.2	29.6
		24.2	23.1	24.2	22.5	23.4	21.8	21.5	23.0	16.7		
Bangkok		34.2	34.0	34.4	34.4	32.7	35.4	34.8	34.3	39.1	29.7	29.3
		25.0	26.6	25.3	26.9	24.8	24.0	23.1	25.1	18.7		
Don Muang		34.9	35.1	35.7	35.4	32.7	36.0	35.5	35.0	38.0	29.5	29.2
		24.3	24.3	24.0	25.2	24.7	25.2	23.5	23.9	18.2		
Don Phrachun		31.0	31.2	31.3	31.2	31.3	33.0	32.3	31.6	-	28.4	-
		25.5	25.7	26.5	27.4	23.9	24.0	23.2	25.2	-		
Gulf of Thailand, East Coast												
Chonburi	Max	31.8	32.5	32.8	33.0	30.8	34.2	33.9	32.7	38.1	28.7	28.7
	Min	26.0	26.1	26.0	23.8	24.2	24.0	22.5	24.7	18.9		
Sichang		30.0	31.8	31.8	32.4	28.7	32.0	32.9	31.4	-	28.8	-
		26.6	26.5	25.6	27.4	25.8	26.5	24.2	26.1	-		
Sattahip		33.5	36.0	36.5	36.5	30.2	35.6	36.3	34.9	40.0	30.4	30.2
		26.6	26.2	26.4	26.6	25.0	24.5	25.1	25.8	20.0		
Rayong		31.7	32.3	32.3	33.3	33.2	32.8	30.0	32.2	-	28.8	-
		27.0	26.6	27.5	28.1	23.9	23.5	22.9	25.4	-		
Chanthaburi		30.5	32.6	32.5	30.4	33.8	34.2	33.5	32.5	37.7	27.6	28.1
		23.3	22.3	23.2	24.2	23.3	22.0	20.7	22.7	16.7		
Laem Sing		30.9	-	28.1	-	34.1	-	-	-	-	-	-
		-	19.7	-	20.6	-	24.8	-	-	-		
Laem Ngop		-	-	-	-	32.7	32.6	-	-	-	-	-
		23.6	-	-	-	-	23.5	22.4	-	-		
Khlong Yai		31.7	31.2	31.2	31.4	32.1	32.2	-	31.5	34.0	27.3	27.8
		24.5	24.0	24.2	21.5	23.3	22.1	21.3	23.0	18.4		
Gulf of Thailand, West Coast												
P.Khirikhan	Max	32.7	33.1	33.4	34.0	30.6	34.3	33.4	33.1	37.8	28.1	27.8
	Min	23.2	22.5	23.7	24.2	22.6	23.2	21.7	23.0	16.3		
Hua Hin		33.0	31.5	33.0	32.2	30.8	33.0	32.6	32.3	36.3	28.4	27.8
		24.7	24.7	23.8	25.3	25.3	24.2	23.5	24.5	19.7		
Chumphon		33.0	33.0	34.1	34.0	33.4	32.5	33.0	33.3	38.5	28.1	27.1
		23.1	20.8	21.6	22.5	23.5	24.1	24.9	22.9	16.1		
Bandon		35.6	35.0	35.5	36.0	35.5	29.7	35.4	34.7	38.2	28.5	28.0
		21.7	20.5	21.8	22.0	23.0	23.7	23.0	22.2	15.5		
N.Sithammarat		32.9	32.6	35.2	32.3	32.0	32.3	32.7	32.9	35.2	27.5	27.2
		22.4	21.6	21.0	21.6	22.7	22.2	22.4	22.0	16.9		
Songkhla		31.4	31.4	31.9	31.2	31.5	30.7	31.2	31.3	36.0	27.8	28.0
		24.1	23.0	23.8	23.0	23.6	25.0	27.2	24.2	17.7		
Narathiwat		31.9	-	-	31.7	33.3	31.0	-	32.0	35.0	27.0	27.0
		21.8	21.3	21.5	21.4	21.5	24.0	22.8	22.0	20.5		
Southern Thailand, West Coast												
1.Ranong	Max	-	33.9	-	33.5	32.8	34.0	34.9	33.8	37.6	28.2	26.9
	Min	23.5	20.2	21.5	22.5	23.3	22.6	24.1	22.5	18.8		
2.Phuket		34.0	-	34.0	34.0	33.0	33.0	33.5	33.6	35.0	29.0	28.0
		23.2	24.6	24.5	23.9	24.7	23.1	25.9	24.3	20.0		
3.Trang		36.3	36.3	35.6	36.8	36.2	34.0	33.6	35.5	38.5	28.0	27.8
		20.5	20.0	19.6	18.4	21.6	23.4	20.3	20.5	19.1		

Air mail
PRINTED MATTER

John P. Webber,
Head of Library,
U.S. Weather Bureau,
Washington 25, D.C.
U.S.A.

(Meteorological Department,
Bangkok, Thailand.)

Thailand.

METEOROLOGICAL DEPARTMENT

ROYAL THAI NAVY

Charoon Vichayapai Bunnag

Vice Admiral, Director

LIBRARY
APR 9 - 1959
WEATHER BUREAU

WEEKLY TEMPERATURE AND RAINFALL OF THAILAND

DURING THE PERIOD MAR.19 - 25,1959

AND

WEATHER OUTLOOK

No.12.1959

สถานะของฝนและอุณหภูมิในรอบสัปดาห์
ตั้งแต่วันที่ ๑๙-๒๕ มี.ค.๒๕๐๒

ในระยะแรกของสัปดาห์ปรากฏคลื่นกระแสร์อากาศฝ่ายตะวันออกกับมีแนวร่องความกด อากาศแผ่จากทิศตะวันออกมายังทิศตะวันตก เคลื่อนตัวเข้าสู่ประเทศไทย เป็นเหตุให้ท้องฟ้าครึ้ม ฝนและมีฝนตกมาก เป็นบางแห่งพร้อมกับมีฟ้าแลบฟ้าคะนองถี่

ภาคเหนือ ภาคตะวันออกเฉียงเหนือ ภาคกลาง อ่าวไทย ฝั่งตะวันออก	ฝนในสัปดาห์นี้โดยทั่วไปปรากฏว่ามีระดับอยู่ในเกณฑ์ปกติ แต่อย่างไรก็ดียังมีฝนอยู่ในเกณฑ์น้อยอยู่หลายตำบลตามภาคเหนือและภาคตะวันออกเฉียงเหนือ บริเวณที่นับว่ามีฝนตกชุกนั้นคือ ภาคกลางและอ่าวไทยฝั่งตะวันออก ที่สระบุรีวัดได้ถึง ๗๘.๔ ม.ม. สัตหีบ ๙๒.๐ ม.ม.
ภาคใต้	ฝนทั่วไปอยู่ในเกณฑ์ขึ้นตลอดภาคใต้ จำนวนฝนสูงสุดวัดได้ถึง ๘๑.๔ ม.ม. ที่ชุมพร ๑๒๓.๖ ม.ม. ที่ตะกั่วทุ่ง จังหวัดพังงา

อุณหภูมิสูงสุดต่ำสุด ประจำสัปดาห์ปรากฏตามภาคต่าง ๆ ดังนี้ :-

ภาคเหนือ	อุณหภูมิสูงสุด ๓๙.๗°ซ.	เมื่อวันที่	๒๑	ที่ จ.อุตตรดิษฐ์
	" ต่ำสุด ๑๒.๔°ซ.	"	๑๙	" อ.ปาย จ.แม่ฮ่องสอน
ภาคตะวันออกเฉียงเหนือ	" สูงสุด ๓๗.๕°ซ.	"	๒๓	" จ.ร้อยเอ็จ
	" ต่ำสุด ๑๕.๒°ซ.	"	๑๙	" จ.สกลนคร
ภาคกลาง	" สูงสุด ๓๙.๐°ซ.	"	๒๐	" จ.สุพรรณบุรี
	" ต่ำสุด ๑๙.๒°ซ.	"	๑๙	" อ.อรัญญประเทศ จ.ปราจีณบุรี
อ่าวไทย ฝั่งตะวันออก	" สูงสุด ๓๗.๑°ซ.	"	๒๐	" อ.สัตหีบ จ.ชลบุรี
	" ต่ำสุด ๑๘.๐°ซ.	"	๑๘	" อ.แหลมสิงห์ จ.จันทบุรี

Rainfall and Temperature Situation
From Mar.19 - 25 1959

Easterly wave with trough from east to west, moving towards Thailand which caused overcast and heavy showers often thundery during the first period of the week.

Northern Part: Northeastern Part: Central Part: Gulf of Thailand, East Coast:	Weekly rainfall was generally about normal, it was however deficie in some localities of North and Northeastern Parts and excessive in the other, particularly in Central and in the plain along the east c (Saraburi 78.4 mm. Sattahip 92.0 mm.)
Southern Part:	General rainfall for the week was well distributed throughout the part, the greatest a weekly rainfall was 81.4 mm.at Chumphon. 123.6 mm.at Takua Thung of Thangnga.

The weekly outstanding Max.Min.Temp. in the various parts viz.

Northern part	Max. 39.7°C. on Mar. 21 at Uttaradit.
	Min. 12.4°C. on Mar. 19 at Pai, Mae Hongson.
Northeastern part	Max. 37.5°C. on Mar. 23 at Roi Et.
	Min. 15.2°C. on Mar. 19 at Sakon Nakhon.
Central part	Max. 39.0°C. on Mar. 20 at Suphanburi.
	Min. 19.2°C. on Mar. 19 at Aranyaprathet, Prachinburi.
Gulf of Thailand, East coast	Max. 37.1°C. on Mar. 20 at Sattahip, Chonburi.
	Min. 18.0°C. on Mar. 18 at Laem Sing, Chanthaburi.

Meteorological Department
Royal Thai Navy
26 / 3 / 1959

การคาดหมายลักษณะอากาศใน ๗ วันข้างหน้า
ตั้งแต่วันที่ ๒๖ มี.ค. – ๑ เม.ย.๒๕๐๒

คาดว่า หย่อมความกดอากาศต่ำจะปกคลุมแถวบริเวณตอนใต้ของประเทศจีน

ภาคเหนือ โปร่งถึงมีเมฆบางส่วนวันที่ ๒๖ – ๒๗ มี.ค.คาดว่า จะมีเมฆมากและฝนฉะเพาะแห่งหรือเป็นฝนฟ้าคะนองวันที่ ๒๘ – ๓๐ มี.ค. นอกนั้น ส่วนมากอากาศโปร่ง

ภาคตะวันออกเฉียงเหนือ มีเมฆเป็นบางส่วน โดยจะมีฝนฉะเพาะแห่งเล็กน้อยในวันที่ ๒๖ – ๒๗ มี.ค. คาดว่า จะมีเมฆมาก และจะมีฝนหรือเป็นพายุฝนฟ้าคะนองในวันที่ ๒๘ – ๓๐ มี.ค. นอกนั้น อากาศโปร่งเป็นส่วนมาก

ภาคกลาง

พระนคร และ ธนบุรี มีเมฆเป็นบางส่วนโดยจะมีฝนฉะเพาะแห่งเล็กน้อย แล้วอากาศโปร่งขึ้นในวันที่ ๒๖ – ๒๗ มี.ค. คาดว่า จะมีเมฆมากโดยจะมีฝนหรือพายุฝนฟ้าคะนองในวันที่ ๒๘ – ๒๙ มี.ค. นอกนั้นมีเมฆเป็นบางส่วนและอาจมีฝนฉะเพาะแห่งในวันที่ ๓๐ มี.ค.

Weather Outlook for the next seven days
From Mar.26 – Apr.1 1959

A low pressure area is expected to locate over South China.

Northern Part: Fair to partly cloudy from Mar.26 – 27. Cloudy with some local showers or thundershowers on Mar.28 – 30. Mainly fair in the rest of the period.

Northeastern Part: / **Central Part:** Partly cloudy with some light local showers on Mar.26 – 27. Cloudy with some rains or thunderstorms on 28 – 30. Fair in the rest of the period.

Local: Partly cloudy to fair with some light local showers on Mar.26-27. Cloudy with some rains or thunderstorms expected on Mar.28 – 29. Partly cloudy in the rest with possible some local shower on Mar.30

Meteorological Department
Royal Thai Navy
26 / 3 / 1959

Station	19	20	21	22	23	24	25	Total	Weekly Normal	Normal Dev.	Since 1Jan.59
Northern Part											
1.Chiangrai*					20.7			20.7	6.1	+ 14.6	82.3
2.Mae Sai								0.0	2.5	- 2.5	
3.Chiangsaen								0.0	-	-	
4.Mae Chan					15.0			15.0	5.9	+ 9.1	
5.Chiangkhong								0.0	5.5	- 5.5	
6.Thoen								0.0	-	-	
7.Mae Sruai								0.0	0.0	- 0.0	
8.Chiangkham								0.0	5.3	- 5.3	
9.Than								0.0	10.0	- 10.0	
10.Wiang Pa Pao								0.0	0.0	- 0.0	
11.Phayao								0.0	12.0	- 12.0	
12.Mae Hongson*								0.0	4.6	- 4.6	25.9
13.Pai*					0.7			0.7	19.2	- 18.5	31.5
14.Mae Sariang*								0.0	4.2	- 4.2	
15.Chaingmai*			0.7	0.3		6.9		7.9	8.6	- 0.7	31.1
16.Fang								0.0	10.5	- 10.5	
17.Chaingdao								0.0	10.2	- 10.2	
18.Mae Taeng								0.0	3.2	- 3.2	
19.Doi Saket					7.0			7.0	7.5	- 0.5	
20.San Sai				0.2				0.2	2.1	- 2.0	
21.Hang Dong								0.0	0.3	- 0.3	
22.San Pa Tong								0.0	0.0	- 0.0	
23.San Kamphaeng			6.5					6.5	2.7	+ 3.8	
24.Sarapi								0.0	3.0	- 3.0	
25.Chom Thong		3.2						3.2	5.6	- 2.4	
26.Hot								0.0	23.0	- 23.0	
27.Nan*					7.7			7.7	9.7	- 2.0	14.0
28.Lae					12.4			12.4	4.3	+ 8.1	
29.Pua								0.0	13.9	- 13.9	
30.Na Noi					66.2	5.4		71.6	6.3	+ 65.3	
31.Lampang					3.3			3.3	7.2	- 3.9	3.5
32.Ngao								0.0	0.0	- 0.0	
33.Chae Hom					8.0	5.1		13.1	4.7	+ 8.4	
34.Hang Chat								0.0	6.5	- 6.5	
35.Ko Kha					19.6			19.6	3.3	+ 16.3	
36.Mae Tha								0.0	3.5	- 3.5	
37.Thoen					3.3			3.3	1.8	+ 1.5	
38.Phrae*								0.0	11.0	- 11.0	
39.Song								0.0	10.0	- 10.0	
40.Long								0.0	2.7	- 2.7	
41.Sung Men								0.0	15.4	- 15.4	
42.Uttaradit*								0.0	9.5	- 9.5	10.8
43.Nam Pat								0.0	2.1	- 2.1	
44.Lap Lae								0.0	7.7	- 7.7	
45.Tron								0.0	0.3	- 0.3	
46.Tak*								0.0	2.2	- 2.2	
47.Ban Tak								0.0	0.0	- 0.0	
48.Mae Ramat								0.0	1.7	- 1.7	
49.Mae Sot*	0.6							0.6	4.8	- 4.2	
50.Sukhonthai								0.0	3.1	- 3.1	
51.Sawankhalok								0.0	0.0	- 0.0	
52.Kongkrailat								0.0	0.0	- 0.0	
53.Phitsanulok*								0.0	7.0	- 7.0	68.0
54.Phrom Phiram								0.0	0.0	- 0.0	
55.Wang Thong								0.0	0.8	- 0.8	
56.Kamphaeng Phet								0.0	6.4	- 6.4	
57.Phichit								0.0	3.5	- 3.5	
58.Bang Mumnag								0.0	2.3	- 2.3	
59.Phetchabun*				0.2	3.3			3.5	7.8	- 4.3	74.2
60.Lom Kao								0.0	30.1	- 30.1	
61.Lom Sak								0.0	4.1	- 4.1	
Northeastern Part											
1.Nong Khai								0.8	2.6	- 2.6	
2.Bung Kan								0.0	36.9	- 36.9	
3.Phon Phisai								0.0	2.9	- 2.9	
4.Tha Bo								0.0	0.0	- 0.0	
5.Loei*				0.5	0.1			0.6	10.4	- 9.8	41.6
6.Chiangkhan				14.3				14.3	1.2	+ 13.1	
7.Tha Li				53.5				53.5	10.4	+ 43.1	
8.Ban Sai								0.0	6.1	- 6.1	

Station	Mar. 19 - 25 1959							Total	Weekly Normal	Normal DPT.	Total Since 1 Jan.59
	19	20	21	22	23	24	25				
Udon Thani*				0.4				0.4	5.4	- 5.0	44.8
Ban Phu								0.0	17.9	- 17.9	
Loughan								0.0	1.3	- 1.3	
Nong Bualamphu								0.0	13.4	- 13.4	
Kumphawapi								0.0	7.8	- 7.8	
Nakhon Phanom*								0.0	9.9	- 9.9	31.2
Tha U-Ten								0.0	2.3	- 2.3	
Ta Gae								0.0	1.3	- 1.3	
[illegible] Phanom								0.0	13.5	- 13.5	
Mukdahan*					0.1			0.1	2.6	- 2.5	54.6
Sakon Nakhon*				0.3			3.6	3.9	16.1	- 12.2	23.5
Nanon Niwas						21.5		21.5	5.3	+ 16.2	
Channa Nikhom						6.9		6.9	0.0	+ 6.9	
Kalasin								0.0	9.3	- 9.3	
Sahasakhan					21.2			21.2	0.4	+ 20.8	
Yang Talat				0.4				0.4	1.2	- 0.8	
Kantaravichai				1.0				1.0	2.1	- 1.1	
Kamalasai								0.0	4.1	- 4.1	
Khon [illegible]*				1.2	1.8			3.0	9.8	- 6.8	15.3
[illegible] Phong								0.0	4.1	- 4.1	
Khu Wiang								0.0	2.2	- 2.2	
Chum Phae								0.0	3.9	- 3.9	
Chonnabot					4.1			4.1	14.0	- 9.9	
Kanchakhiri				6.5				6.5	9.8	- 3.3	
[illegible] Phai								0.0	-	-	
[illegible]								0.0	16.4	- 16.4	
Yala Sarakham								0.0	0.8	- 0.8	
[illegible]sum Phisai								0.0	3.9	- 3.9	
Thayakkhaphum Phisai				26.2				26.2	9.4	+ 16.8	
[illegible]rabu								0.0	1.6	- 1.6	
[illegible] Et*				0.3	0.3			0.6	20.2	- 19.6	23.7
[illegible]hon Thong								0.0	0.7	- 0.7	
Kalaphum								0.0	4.1	- 4.1	
[illegible]aret Wisai								0.0	[illegible]	- 3.7	
[illegible]uwan [illegible]hum								0.0	4.3	- 4.3	
Chaturaphak Phiman								0.0	0.0	- 0.0	
Chaiyaphum*					25.0			25.0	12.2	+ 12.8	62.4
Khu Keow								0.0	1.8	- 1.8	
Chaturak								0.0	11.6	- 11.6	
Banmet Narong				1.0	19.0			20.0	0.0	+ 20.0	
Nakhon Ratchasima*				10.2	1.8			12.0	13.8	- 1.8	51.4
Bun Yai								0.0	6.4	- 6.4	
Phimai								0.0	-	-	
Non Sung								0.0	1.8	- 1.8	
Non Thai								0.0	0.5	- 0.5	
Dan Khunthot								0.0	15.3	- 15.3	
Chakkharat								0.0	0.3	- 0.3	
Sung Noen				6.3	6.2			12.5	0.3	+ 12.2	
Si Khiu				9.5				9.5	9.9	- 0.4	
Chokchai								0.0	19.6	- 19.6	
Buriram								0.0	1.2	- 1.2	
Phut Thai Song								0.0	0.0	- 0.0	
Satuk								0.0	13.4	- 13.4	
Lam Plai Mat				11.1				11.1	7.9	+ 3.2	
Khong Rong								0.0	0.0	- 0.0	
Krakhon Chai								0.0	3.7	- 3.7	
Surin*					0.6			0.6	11.4	- 10.8	10.8
Mattanaburi								0.0	14.3	- 14.3	
Sangkha								0.0	2.5	- 2.5	
Sisaket								0.0	0.0	- 0.0	
Kanthharom				7.8	2.8			10.6	0.2	+ 10.4	
Khu Khan					72.8			72.8	8.2	+ 64.6	
Kanthralak					2.3			2.3	0.0	+ 2.3	
Ubon Ratchathani*				10.6	5.4		5.5	21.5	2.0	+ 19.5	25.3
Khemarat								0.0	0.3	- 0.3	
Nahachana Phai								0.0	2.8	- 2.8	
Amnat Charoen								0.0	1.9	- 1.9	
Yasothon				15.5				15.5	4.8	+ 10.7	
Trakan Phut Phon								0.0	3.6	- 3.6	
Khuangnai				0.3		3.4		3.7	5.7	- 2.0	
Kam Khuan Kaeo								0.0	0.5	- 0.5	
Chibun Mangsahan				0.5				0.5	0.0	+ 0.5	

Station	Mar. 19	20	21	22	23	24	25	Total	Weekly Normal	Normal DPT.		Total Since 1 Jan.59
Central Part												
1. Nakhon Sawan*					48.0			48.0	5.9	+	42.1	112.8
2. Banphot Phisai								0.0	12.2	-	12.2	
3. Lat Yao					41.8			41.8	1.0	+	40.8	
4. Chamsaeng					28.0			28.0	0.0	+	28.0	
5. Thayaha Khiri					31.4			31.4	0.0	+	31.4	
6. Thakli				42.3				42.3	0.4	+	41.9	
7. Uthai Thani				1.7				1.7	11.4	-	9.7	
8. Nong Chang								0.0	10.3	-	10.3	
9. Nong Khar Yang								0.0	6.4	-	6.4	
10. Ban Rai								-	-		-	
11. Chaiyanat								0.0	0.0	+	0.0	
12. Manorom			3.8					3.8	0.0	+	3.8	
13. Wat Sing					1.4			1.4	0.0	+	1.4	
14. Singburi								0.0	4.6	-	4.6	
15. Inthaburi								0.0	0.0	+	0.0	
16. Bang Rachan					1.0			1.0	0.7	-	0.3	
17. Phromburi								0.0	1.3	-	1.3	
18. Lopburi*					21.9			21.9	5.9	+	16.0	65.0
19. Ban Mi					4.2			4.2	8.9	-	4.7	
20. Chaibadan								0.0	32.6	-	32.6	
21. Tha Wung					12.7			12.7	0.0	+	12.7	
22. Ang Thong			2.0		12.0			14.0	10.0	+	4.0	
23. Pho Thong				1.8	12.7			14.5	0.0	+	14.5	
24. Chaiya								0.0	0.0	+	0.0	
25. Wiset Chaichan					57.2			57.2	0.0	+	57.2	
26. Pa Mok					16.7			16.7	1.1	+	15.6	
27. Saraburi				6.3	72.1			78.4	11.9	+	66.5	
28. Kaeng Khoi								0.0	5.6	-	5.6	
29. Ayuthaya					5.3			5.3	4.4	+	0.9	
30. Sena					52.2			52.2	5.8	+	46.4	
31. Tha Rua								0.0	0.0	+	0.0	
32. Thak Hai					40.3			40.3	1.3	+	39.0	
33. Bang Pa-in					41.3			41.3	0.0	+	41.3	
34. Suphanburi*			12.5		36.8			49.3	4.5	+	44.8	73.3
35. Si Prachan								0.0	0.5	-	0.5	
36. Song Phi Nong			43.2		33.3			76.5	2.0	+	74.5	
37. Kanchanaburi*			38.0			10.5		48.5	5.8	+	42.7	106.1
38. Tha Muang					3.5			3.5	0.0	+	3.5	
39. Nakhon Pathom					9.7			9.7	1.7	+	8.0	
40. Nakhon Chaisi					90.5			90.5	4.2	+	86.3	
41. Nonthaburi					6.3			6.3	1.5	+	4.8	
42. Bang Bua Thong					14.4			14.4	0.3	+	14.1	
43. Patthum Thani			5.6					5.6	2.9	+	2.7	
44. Thanyaburi					26.0			26.0	0.9	+	25.1	
45. Nakhon Nayok				9.8				9.8	13.9	-	4.1	
46. Prachinburi*					34.7	17.4		52.1	16.7	+	35.4	130.6
47. Ban Sang				20.1	4.2			24.3	6.7	+	17.6	
48. Si Maha Pho					11.3	6.5		17.8	1.7	+	16.1	
49. Kabinburi								0.0	6.0	-	6.6	
50. Aranyaprathet*			1.1		43.9	1.3		46.3	11.1	+	35.2	110.2
51. Chachaengsao			35.7					35.7	2.0	+	33.7	
52. Ban Pho					18.4		3.4	21.8	-		-	
53. Bangkok*					17.2	0.1		17.3	4.5	+	12.8	59.3
54. Don Muang*			8.3		11.0			19.3	2.3	+	18.0	53.5
55. Bang Khan			4.7	7.5		0.2		12.4	4.5	+	7.9	
56. Minburi								0.0	0.0	+	0.0	
57. Lat Krabang								0.0	0.7	-	0.7	
58. Thonburi					7.7			7.7	0.6	+	7.1	
59. Ratburi					2.1			2.1	7.5	+	5.4	
60. Photharam					37.5			37.5	0.0	+	37.5	
61. Damnoen Saduak								0.0	2.6	-	2.6	
62. Pak Tho								0.0	0.0	+	0.0	
63. Samut Songkhram								0.0	1.7	-	1.7	
64. Bangkonti				2.5	100.5			103.0	0.0	+	103.0	
65. Umpawa					87.9			87.9	0.0	+	87.9	
66. Samut Sakhon					24.6			24.6	3.2	+	21.4	
67. Samut Prakan			3.3		2.4			5.7	5.6	+	0.1	
68. Bang Na								-	-		-	
69. Pom Phrachan*					3.1			3.1	-		-	131.0

Station	Mar. 19	20	21	22	23	24	25	Total	Weekly Normal	Normal DPT.	Total Since 1 Jan 59
Gulf of Thailand, East Coast											
1.Chonburi*					5.1		0.1	5.7	3.7	+ 2.0	96.7
2.Phanat Nikhom					18.6			18.6	1.4	+ 17.2	
3.Ban Bung				7.9	25.9			33.8	4.5	+ 29.8	
4.Phon Thong					13.4			13.4	3.6	+ 9.8	
5.Si Chang*			1.5		1.4			2.4	3.1	- 0.7	148.8
6.Sattahip*			69.4		0.2	22.2	0.2	92.0	12.6	+ 79.4	195.3
7.Rayong*			0.8		5.4	50.7		56.9	5.7	+ 51.2	242.6
8.Ban Khai				9.6		20.5		30.1	6.3	+ 23.8	
9.Klaeng				6.5		0.3		6.8	2.4	+ 4.4	
10.Chanthaburi*			24.5		46.0	17.1	2.7	90.3	15.9	+ 74.4	223.8
11.Pong Namron				15.5	2.1	31.0	12.0	60.6	31.7	+ 28.9	
12.Tha Mai		13.0	3.4				4.0	20.4	9.9	+ 10.5	
13.Thlung				69.9				69.9	9.2	+ 60.7	
14.Trat				3.3				3.3	13.3	- 10.0	
15.Khao Saming								-	6.3	-	
16.Laem Ngop*			52.8	17.5	19.4	1.7	0.1	91.5	11.1	+ 80.4	
17.Khlong Yai*		1.8		9.4	15.5		1.6	28.3	44.3	- 16.0	347.4
Gulf of Thailand, West Coast											
1.Phetburi					28.3			28.3	0.0	+ 28.3	
2.Ban Laem					15.3			15.3	1.2	+ 14.1	
3.Prachuap Khirikhan*			8.9		1.0	4.8		14.7	15.3	- 0.6	87.6
4.Hua Hin*			5.9		57.3	0.2	0.2	63.6	3.6	+ 60.0	82.7
5.Chumphon*			42.1	0.1	1.9	31.4	5.9	81.4	15.5	+ 65.9	128.0
6.Tha Sae			39.9			18.4		58.3	0.0	+ 58.3	
7.Sawi								0.0	0.4	- 0.4	
8.Lamsuan								-	5.8	-	
9.Bandon*		0.6	0.6			0.6	4.0	5.8	7.7	- 1.9	59.8
10.Chaiya								0.0	0.0	+ 0.0	
11.Ban Na San								0.0	6.2	- 6.2	
12.Nakhon Sithammarat*		11.3	23.3				1.6	36.2	18.7	+ 17.5	173.4
13.Sichon								0.0	10.4	- 10.4	
14.Chawang								0.0	12.9	- 12.9	
15.Ron Phibun					50.8			50.8	23.2	+ 27.6	
16.Thung Song		4.6	11.7					16.3	2.8	+ 8.5	
17.Pak Phanang		29.9	2.3					32.2	6.5	+ 25.7	
18.Phatthalung								0.0	10.9	- 10.9	
19.Songkhla*	4.5	18.4				5.9		28.8	8.4	+ 20.4	202.5
20.Pattaphum								0.0	1.4	- 1.4	
21.Hat Yai	15.1	13.7				2.4	4.0	35.2	0.0	+ 35.2	
22.Pattani								0.0	2.6	- 2.6	
23.Nong Chik	23.0	10.0				17.5		50.5	0.0	+ 50.5	
24.Yaring	34.4	27.3						61.7	1.1	+ 60.6	
25.Yala								0.0	6.5	- 6.5	
26.Betong		20.4		3.5	11.2			35.1	-	-	
27.Narathiwat*	3.2	47.5	1.8					52.5	24.1	+ 28.4	
28.Tak Bai		64.4	4.0					68.4	0.0	+ 68.4	
29.Yi Ngo		20.1						20.1	1.2	+ 18.9	
Southern Thailand, West Coast											
1.Ranong*			0.2		21.2	51.6	10.0	83.0	26.1	+ 56.9	115.2
2.Kraburi				28.7	30.8	18.9		78.4	-	-	
3.Phangnga				10.0		16.0		26.0	39.6	+ 13.6	
4.Takua Pa		6.3	11.3		35.7	57.5		110.8	39.4	+ 71.4	
5.Takua Thung		1.9		38.3	54.3	29.7		123.6	18.5	+105.1	
6.Thay Muang		15.3		18.5	18.7	55.0		107.5	13.0	+ 94.5	
7.Phuket*			6.6	0.1	0.2	68.2	1.9	77.0	21.0	+ 56.0	136.5
8.Thalang								0.0	17.8	- 17.8	
9.Khlong Tom					11.2	11.1	1.9	24.2	-	-	
10.Trang								-	8.4	-	
11.Trang Air port*		17.4	2.8			2.8	40.0	63.0	18.1	+ 44.9	104.2
12.Satun								0.0	17.1	- 17.1	
13.LaNgu		4.4	6.3		22.8	31.2		65.7	10.8	+ 54.9	

WEEKLY REPORT OF DAILY TEMPERATURE

FROM Mar. 19 - 25 1959

(in degree Centigrade)

Station		Day of Month 19	20	21	22	23	24	25	Average	Extreme	Weekly Mean	Monthly Normal
Northern Part												
1.Chiangrai	Max	33.8	34.6	33.7	33.9	32.8	25.8	30.3	32.1	39.0	16.9	24.5
	Min	18.0	17.8	17.2	13.4	17.3	17.7	17.8	17.0	9.6		
2.Mae Hongson		36.7	38.0	-	37.2	37.0	36.9	-	37.2	39.0	25.8	2[illegible].2
		18.6	18.0	17.5	18.2	20.0	20.0	19.1	18.8	11.0		
3.Pai		36.0	36.0	-	36.0	35.7	36.0	-	35.9	-	25.2	-
		12.4	14.6	14.0	-	15.0	15.0	16.0	14.5	-		
4.Fang		34.8	35.4	35.0	34.5	32.4	33.0	30.4	33.6	-	24.2	-
		15.0	14.6	14.5	15.2	14.0	14.8	15.2	14.8	-		
5.Mae Sariang		37.0	39.5	38.2	37.3	-	38.5	-	38.1	39.2	28.8	26.8
		19.8	13.7	18.4	20.7	20.9	20.1	22.6	19.5	8.7		
6.Chiangmai		35.5	36.8	37.2	35.3	36.6	35.3	34.3	35.9	39.2	28.3	25.9
		22.1	21.9	21.0	19.9	18.7	20.4	20.0	20.6	10.5		
7.Nan		35.4	37.2	37.0	-	-	-	34.2	36.1	39.2	28.4	26.7
		19.1	19.5	21.3	21.7	20.2	-	21.6	20.6	10.6		
8.Lampang		35.8	36.6	37.2	36.1	37.0	-	33.3	36.0	39.4	28.7	26.9
		22.8	22.4	20.2	21.2	21.4	20.6	-	21.4	6.2		
9.Phrae		36.6	-	-	37.8	-	-	32.0	35.5	39.9	2[illegible]	27.1
		22.2	21.0	-	23.2	23.8	-	-	22.6	12.2		
10.Uttaradit		37.7	38.9	39.7	39.0	-	-	32.8	37.6	42.2	30.0	29.1
		22.2	21.8	21.0	23.1	22.2	-	23.8	22.4	13.4		
11.Tak		36.8	38.3	38.6	34.9	35.6	37.8	30.4	36.2	40.9	29.9	29.6
		24.5	22.0	22.0	24.0	24.0	21.2	26.5	23.5	16.1		
12.Mae Sot		-	-	-	22.0	-	-	-	-	39.8	-	27.8
		21.6	24.4	23.9		22.3	20.6	23.2	22.6	13.0		
13.Phitsanulok		35.5	36.8	37.8	36.3	36.6	35.8	30.7	35.6	39.8	29.2	29.1
		21.6	21.6	21.5	23.6	23.8	21.9	24.9	22.7	15.0		
14.Phetchabun		36.5	38.2	37.7	38.4	38.3	34.9	35.3	37.9	40.4	28.9	28.0
		18.1	17.7	19.4	22.4	22.3	21.3	23.8	20.7	13.3		
Northeastern Part												
1.Loei	Max	34.3	36.6	36.3	36.0	34.6	35.8	32.5	35.2	39.5	27.2	23.3
	Min	16.8	16.1	17.6	20.3	20.4	20.6	21.7	19.1	11.1		
2.Udon Thani		33.6	36.5	36.6	36.7	35.9	36.7	32.3	35.5	42.2	28.2	27.7
		17.4	17.5	20.3	22.3	22.1	23.2	23.1	20.8	12.7		
3.Nakhon Phanom		33.8	35.0	34.5	33.7	33.3	33.4	31.3	33.6	38.8	27.5	26.7
		20.3	17.2	20.7	21.2	23.5	22.2	22.5	21.4	12.3		
4.Mukdahan		35.4	36.7	33.3	36.4	31.2	34.0	34.7	34.5	38.8	27.8	27.8
		17.1	17.8	20.2	21.3	23.8	24.6	22.9	21.1	14.1		
5.Sakon Nakhon		33.6	36.4	34.2	34.0	34.5	34.4	30.8	34.0	39.5	27.4	29.4
		15.2	17.1	21.3	21.9	23.0	24.5	22.3	20.8	13.0		
6.Khon Kaen		-	-	-	-	-	-	-	-	40.0	-	28.7
		16.0	18.0	20.2	21.6	21.6	22.2	23.9	20.5	15.4		
7.Roi Et		34.7	36.8	33.5	36.8	37.5	36.3	-	35.9	39.8	29.1	28.9
		17.5	20.4	22.8	22.9	24.7	23.8	23.9	22.3	14.1		
8.Chaiyaphum		33.7	-	36.6	37.0	35.5	34.9	-	35.5	-	28.9	-
		20.4	19.5	22.1	23.0	24.4	21.5	24.9	22.3	-		
9.N.Ratchasima		32.7	37.2	35.2	36.0	27.8	33.3	32.5	33.5	41.5	27.4	29.0
		18.0	18.5	21.5	21.1	23.5	22.0	23.6	21.2	13.4		
10.Surin		-	37.0	31.0	37.3	33.5	35.9	34.3	34.8	39.7	28.1	29.4
		16.3	20.5	23.8	21.4	22.3	22.4	23.4	21.4	16.7		
11.U.Ratchathani		36.0	37.4	32.2	36.7	30.1	35.2	34.0	34.5	39.4	28.5	28.6
		17.1	21.5	24.5	22.9	22.5	23.9	24.2	22.4	14.2		

Station		Day of Month 19	20	21	22	23	24	25	Average	Extreme	Weekly Mean	Monthly Normal
Central Part												
Nakhon Sawan	Max	-	-	38.0	38.0	35.7	-	31.6	35.8	42.2	28.8	30.3
	Min	20.0	21.1	22.0	23.0	21.2	21.1	23.6	21.7	17.7		
Lopburi		37.2	38.8	35.0	37.3	-	32.5	30.6	35.2	39.2	29.3	30.1
		24.7	20.3	25.8	22.6	25.2	21.4	23.8	23.4	17.8		
Suphanburi		36.3	39.0	-	-	-	32.5	30.3	34.5	39.8	28.8	29.5
		20.9	20.6	25.0	23.1	24.8	-	23.5	23.0	16.3		
Kanchanaburi		36.4	38.7	36.3	37.5	36.7	34.3	30.7	35.8	41.6	29.4	30.2
		21.3	20.4	23.8	23.2	24.7	24.0	23.7	23.0	18.0		
Prachinburi		35.5	38.1	30.2	36.6	32.7	33.6	31.2	34.0	39.8	28.2	28.3
		20.3	20.1	24.6	22.1	24.8	22.6	22.5	22.4	17.2		
Prachinburi		35.5	38.0	27.0	36.8	30.1	35.2	29.0	33.1	40.1	27.8	29.6
		19.2	21.3	25.2	21.9	24.8	22.6	21.9	22.4	16.7		
Bangkok		36.0	37.3	31.4	34.4	34.0	32.9	31.1	33.9	39.1	28.9	29.3
		22.8	22.0	25.0	23.9	26.2	23.0	24.5	23.9	18.7		
Don Muang		36.7	38.1	31.2	35.5	32.2	32.2	31.6	33.9	39.0	27.7	29.2
		23.3	22.6	24.8	23.7	26.3	23.1	24.7	21.4	18.2		
Don Thrachun		33.9	33.8	30.4	31.8	32.0	30.7	30.1	31.8	-	28.2	-
		23.3	23.6	28.1	23.5	25.9	22.3	24.8	24.5	-		
Gulf of Thailand, East Coast												
Chonburi	Max	35.3	34.1	30.1	32.6	33.4	36.1	32.0	33.4	38.1	28.5	28.7
	Min	21.0	21.6	25.0	23.5	25.5	23.6	25.0	23.6	18.9		
Pichon		32.5	33.2	28.6	32.2	32.0	31.7	-	31.7	-	28.8	-
		25.7	25.3	26.8	25.3	27.0	25.0	25.3	25.8	-		
Sattahip		36.9	37.1	27.8	34.5	33.3	34.4	28.3	33.2	40.0	29.1	30.2
		24.9	24.7	27.0	24.6	26.7	24.0	22.9	25.0	20.0		
Rayong		33.7	32.6	28.4	32.6	32.3	33.3	-	32.2	-	28.0	-
		21.4	22.1	28.3	23.5	25.1	23.1	23.0	23.8	-		
Chanthaburi		35.2	35.0	26.0	31.4	30.0	31.8	26.5	30.8	37.7	26.3	28.1
		18.3	22.2	24.8	22.3	22.6	21.1	20.6	21.7	16.7		
Laem Sing		-	-	-	31.8	-	32.3	-	-	-	-	-
		18.5	-	-	-	19.5	-	18.0	-	-		
Laem Ngop		33.7	-	-	31.5	29.8	32.3	-	31.8	-	26.2	-
		21.4	23.2	-	-	19.4	18.2	20.9	20.6	-		
Klong Yai		32.4	32.4	32.1	31.5	30.8	-	-	31.8	34.0	27.5	27.8
		20.6	23.2	23.8	23.7	24.3	23.5	-	23.2	18.4		
Gulf of Thailand, West Coast												
P.Khirikhan	Max	33.6	34.4	31.1	33.4	33.2	32.7	31.1	32.8	37.8	27.7	27.8
	Min	20.4	20.5	24.5	22.5	23.8	23.3	22.7	22.5	16.3		
Hua Hin		32.6	32.8	30.8	32.0	32.7	31.3	29.6	31.7	36.3	27.6	27.8
		21.8	23.5	24.3	23.5	24.0	23.5	23.6	23.5	19.7		
Chumphon		32.4	34.1	-	32.4	30.8	32.1	-	32.4	38.5	27.6	27.1
		22.0	20.8	24.0	23.0	23.7	23.2	22.2	22.7	16.1		
Pandon		34.4	33.5	30.9	34.5	33.5	34.9	33.8	33.6	38.2	28.4	28.0
		21.6	23.2	23.8	23.8	22.7	23.0	23.6	23.1	15.5		
N.Sitharmarat		32.1	30.3	28.7	32.7	31.8	31.7	30.0	31.0	35.2	27.4	27.2
		22.4	23.6	23.6	24.1	24.4	24.0	24.2	23.8	16.9		
Songkhla		31.7	29.2	31.4	31.0	31.5	31.6	30.7	31.0	36.0	28.1	28.0
		25.2	26.1	23.5	27.0	24.8	24.9	24.9	25.2	17.7		
Narathiwat		-	-	31.5	-	32.1	-	31.2	31.6	35.0	27.5	27.0
		22.3	24.0	23.2	23.2	-	23.7	-	23.3	20.5		
Southern Thailand, West Coast												
Ranong	Max	33.9	35.2	29.9	35.6	-	32.3	-	33.4	37.6	28.3	26.9
	Min	22.3	21.7	24.0	23.1	24.5	24.1	22.7	23.2	18.8		
Phuket		33.5	32.5	30.7	33.0	33.5	35.4	-	33.1	35.0	29.4	28.0
		25.7	25.6	25.7	25.7	25.5	24.9	23.0	25.3	20.0		
Trang		35.7	31.6	31.5	34.9	34.6	34.1	32.2	33.5	38.5	28.7	27.8
		21.6	25.8	23.5	23.2	24.2	24.0	24.1	23.8	19.1		

Air Mail
PRINTED MATTER

John F. Webber,
Head of Library,
U.S. Weather Bureau,
Washington 25, D.C.
U.S.A.

(Meteorological Department,
Bangkok, Thailand.)

Thailand METEOROLOGICAL DEPARTMENT

ROYAL THAI NAVY

Charoon Vichayapai Bunnag,

Vice Admiral, Director

******

WEEKLY TEMPERATURE AND RAINFALL OF THAILAND

DURING THE PERIOD MAR.26 - APR.1,1959

AND

WEATHER OUTLOOK

No.13.1959

สถานะของฝนและอุณหภูมิในรอบสัปดาห์
ตั้งแต่วันที่ ๒๖ มี.ค. — ๑ เม.ย.๒๕๒๒

การเคลื่อนไหวบริเวณความกดอากาศสูงทางตอนเหนือประเทศไทย ปรากฏมีกำลังอ่อนลงตลอดสัปดาห์ ส่วนบนผืนแผ่นดินทางคาบสมุทรปรากฏมีหย่อมความกดอากาศต่ำอยู่ในระดับชั้นสูงระยะ ๒๐๐๐ ถึง ๗๐๐๐ ฟิต เป็นสาเหตุให้มีฝนชุกตกเป็นแห่ง ๆ ทางตอนใต้ของประเทศไทย

ภาคเหนือ ภาคตะวันออกเฉียงเหนือ ภาคกลาง	ทั่วไปอากาศโปร่งและร้อน เว้นแต่เมื่อวันที่ ๒๗,๒๘ ทางภาคตะวันออกเฉียงเหนือมีฝนตกมากเป็นแห่ง ๆ ที่ อ.ท่าลี่ จ.เลย วัดได้ ๕๕.๕ ม.ม. อ.ธาตุพนม จ.นครพนม วัดได้ ๗๑.๕ ม.ม.
อ่าวไทย ฝั่งตะวันออก	ฝนดีโดยทั่วไปมีระดับใกล้เคียงกับค่าปกติ
ภาคใต้	มีฝนตกอยู่ในเกณฑ์ดีตลอดภาค จำนวนน้ำฝนสัปดาห์วัดได้ ๗๓.๑ ม.ม. ที่ อ.สิชล จ.นครศรีธรรมราช ๑๐๐.๗ ม.ม. ที่ อ.ท้ายเหมือง จ.พังงา

อุณหภูมิสูงสุดต่ำสุด ปรากฏตามภาคต่าง ๆ ดังนี้

ภาคเหนือ	สูงสุด ๓๙.๘°ซ. เมื่อวันที่ ๒๗ มี.ค.ที่ จ.อุตตรดิษฐ์
	ต่ำสุด ๑๒.๒°ซ. เมื่อวันที่ ๒๖ มี.ค.ที่ อ.ปาย จ.แม่ฮ่องสอน
ภาคตะวันออกเฉียงเหนือ	สูงสุด ๓๙.๐°ซ. เมื่อวันที่ ๓๑ มี.ค.ที่ จ.อุดรธานี
	ต่ำสุด ๑๙.๐°ซ. เมื่อวันที่ ๒๗ มี.ค.ที่ จ.เลย
ภาคกลาง	สูงสุด ๓๙.๕°ซ. เมื่อวันที่ ๓๑ มี.ค.ที่ จ.ลพบุรี
	ต่ำสุด ๑๘.๕°ซ. เมื่อวันที่ ๒๘ มี.ค.ที่ อ.ศรีมหาโพธิ จ.ปราจีณบุรี
อ่าวไทยฝั่งตะวันออก	สูงสุด ๓๕.๐°ซ. เมื่อวันที่ ๓๑ มี.ค.และ ๑ เม.ย.ที่อ.สัตหีบ จ.ชลบุรี
	ต่ำสุด ๑๘.๔°ซ. เมื่อวันที่ ๒๖ มี.ค.ที่ อ.แหลมสิงห์ จ.จันทบุรี

Rainfall and Temperature Situation
From Mar.26 - Apr.1 1959

The high pressure area activity was feeable in the north of Thailand during the week. Cyclonic Vortex in upper level from 2000 to 7000 Ft. was found to covering The peninsular. Frequent showers in the southern part of Thailand thus occurred.

Northern Part: Northeastern Part: Central Part:	Mainly fine and hot except for scattered showers on Mar.27. 28 in the northeastern part. 55.5 mm. recorded at Tha Li , Loei and 71.5 at That Phanom of Nakhon Phanom.
Gulf of Thailand, East Coast:	Good rain generally, rather normal.
Southern Part:	Rain was well distributed throughout the part. The greatest week rainfall was 73.1 mm. at Sichon of Nakhon Si Thammarat, 100.7 mm. at Thay Muang of Phang Nga.

The outstanding weekly Max.Min.Temp. data in the various parts,viz.

Northern part	Max.39.8°C. on Mar. 27 at Uttaradit.
	Min.12.2°C. on Mar. 26 at Pai, Mae Hongson.
Northeastern part	Max.39.0°C. on Mar. 31 at Udon Thani.
	Min.19.0°C. on Mar. 27 at Loei.
Central part	Max.39.5°C. on Mar. 31 at Lopburi.
	Min.18.5°C. on Mar. 28 at Aranyaprathet, Prachinburi.
Gulf of Thailand, East Coast	Max.35.0°C. on Mar. 31,Apr.1 at Sattahip, Chonburi.
	Min.18.4°C. on Mar. 26 at Laem Sing, Chanthaburi.

Meteorological Department
Royal Thai Navy
2/4/1959

การคาดหมายลักษณะอากาศใน ๗ วันข้างหน้า
ตั้งแต่วันที่ ๒ – ๘ เม.ย. ๒๕๒๒

คาดว่า ความชันแห่งความกดอากาศในบริเวณประเทศไทยและพะม่าจะมีกำลังอ่อน

ภาคเหนือ : อากาศโปร่งส่วนมากในวันที่ ๒ – ๕ เม.ย. จะมีเมฆเป็นบางส่วนและฝนเล็กน้อยในวันที่ ๖ เม.ย. คาดว่า จะมีเมฆมากถึงมีฝนหรือพายุฝนฟ้าคะนองวันที่ ๗ และ ๘ เม.ย.

ภาคตะวันออกเฉียงเหนือ / **ภาคกลาง** : โปร่งเป็นส่วนมาก แต่จะมีลักษณะฟ้าคะนองตอนเย็นในวันที่ ๒–๔ เม.ย. จะมีเมฆเป็นบางส่วนและมีฝนหรือฝนฟ้าคะนองในวันที่ ๕ – ๖ เม.ย. คาดว่า จะมีเมฆมากถึงมีฝนหรือพายุฝนฟ้าคะนองในวันที่ ๗ และ ๘ เม.ย.

พระนคร และ ธนบุรี : โปร่งแต่จะมีลักษณะฟ้าคะนองตอนเย็นวันที่ ๒ – ๔ เม.ย. จะมีเมฆเป็นบางส่วนและมีฝนเล็กน้อยในวันที่ ๕ – ๖ เม.ย. คาดว่า จะมีเมฆมากถึงมีฝนและพายุฝนฟ้าคะนองวันที่ ๗ และ ๘ เม.ย.

Weather Outlook for the next seven days
From Apr. 2 – 8 1959

Weak pressure gradient is expected to prevail over Thailand and Burma.

Northern Part: Generally fair from Apr. 2 – 5. Partly cloudy with some light local showers on Apr. 6. Expected cloudy weather with rain or thunderstorms on Apr. 7 and 8.

Northeastern Part: / **Central Part:** Mainly fair with thundery condition in the evening from Apr. 2 – 4. Partly cloudy with local showers or thundershowers on Apr. 5 – 6. Expected cloudy weather with rains or thunderstorm on Apr. 7 – 8.

Local: Mostly fair from Apr. 2 – 4. Partially cloudy with some light local showers on Apr. 5 – 6. Expected cloudy weather with rain and thunderstorm on Apr. 7 – 8.

Meteorological Department
Royal Thai Navy
2 / 4 / 1959

Station	Mar.26 - Apr.1 1959							Total	Weekly Normal	Normal DPT.
	26	27	28	29	30	31	1			
Northern Part										
Chiangsaen	7.5							7.5	-	-
Thoong						1.5		1.5	-	-
Chiangmai*						1.2		1.2	7.4	- 6.2
Nan*		0.6				6.6		7.2	14.3	- 7.1
Pua		20.4						20.4	23.2	- 2.8
Uttaradit*		6.8						6.8	8.4	- 1.6
Nan Pat			38.9					38.9	21.9	+ 17.0
Phitsanulok*			8.2					8.2	13.5	- 5.3
Phetchabun*		10.6	26.6					37.2	14.9	+ 22.3
Lom Kao			16.0					16.0	1.5	+ 14.5
Northeastern Part										
Nong Khai		19.4						19.4	2.0	+ 17.4
Phon Phisai		20.1	6.7					26.8	5.0	+ 21.8
Tha Bo		40.3	27.9					68.2	9.8	+ 58.4
Loei*		3.0	39.9					42.9	17.3	+ 25.6
Chiangkhan		42.0	1.5					43.5	5.2	+ 38.3
Tha Li		55.5						55.5	10.6	+ 44.9
Dan Sai		17.1				13.6		30.7	40.1	- 9.4
Udon Thani*	0.1	0.5						0.6	12.9	- 12.3
Ban Phu		17.6	34.8					52.4	15.3	+ 37.1
Nakhon Phanom*			4.0					4.0	9.4	- 5.4
Tha U-ten		2.0						2.0	7.8	- 5.8
That Phanom			71.5					71.5	23.9	+ 47.6
Nakdahan*			44.6	17.0				61.6	9.5	+ 52.1
Sakon Nakhon*	0.1		3.9					4.0	20.0	- 16.0
Yang Talat			2.2					2.2	8.3	- 6.1
Kantaravichai				4.9				4.9	5.9	- 1.0
Khon Kaen*			10.0					10.0	5.5	+ 4.5
Chonnabot			37.8					37.8	3.2	+ 34.6
Phuche Khiri			47.0	2.2				49.2	-	-
Phon			20.6					20.6	11.0	+ 9.6
Maha Sarakham			43.7					43.7	10.3	+ 33.4
P. Phisai			17.7					17.7	4.3	+ 13.4
Borrabu			10.3					10.3	8.2	+ 2.1
Roi Et*			16.1					16.1	10.3	+ 5.8
Chaiyaphum*			11.2					11.2	16.4	- 5.2
Nakhon Ratchasima*	2.0							2.0	12.8	- 10.8
Bua Yai			14.1					14.1	0.0	+ 14.1
Prakhon Chai		11.5						11.5	8.0	+ 3.5
Surin*		13.0	3.1					16.1	18.2	- 2.1
Sisaket	3.1							3.1	5.9	- 2.8
Kanthrarom		1.9		16.4				18.3	4.7	+ 13.6
Khukhan		7.2						7.2	14.7	- 7.5
Kanthralak			15.4		0.4	15.2		31.0	0.0	+ 31.0
Ubon Ratchathani*	0.2	1.0		14.0				15.2	23.1	- 7.9
Mahachana Chai			20.1					20.1	0.0	+ 20.1
Amnat Charoen			4.9					4.9	11.6	- 6.7
Khuangnai	0.5							0.5	2.9	- 2.4
Central Part										
Nakhon Sawan*		48.2						48.2	38.4	+ 9.8
Ta Mok		25.3						25.3	6.0	+ 19.3
Saraburi						9.2		9.2	23.6	- 14.4
Pathum Thani						35.1		35.1	10.3	+ 24.8
Chainyaburi						16.0		16.0	7.0	+ 9.0
Prachinyaprathet*	1.4	2.4				10.0		13.8	13.7	+ 0.1
Bangkok*		0.1						0.1	20.0	- 19.9
Don Muang*		3.2				0.7	1.4	5.3	15.7	- 10.4
Lat Krabang		6.9						6.9	-	-
Samutsakhon		19.1						19.1	12.4	- 6.7
Samutprakan		0.9						0.9	5.1	- 4.2
Bang Na				2.7				2.7	-	-
Don Phrachun*		1.0	0.2					1.2	-	-

Station	Mar.26 - Apr.1 1959							Total	Weekly Normal	Normal DPT.	Total Since 1Jan.59
	26	27	28	29	30	31	1				
Gulf of Thailand, East Coast											
Chonburi*		0.1	0.7					0.8	21.7	- 20.9	95.7
Phanat Nikhom						17.3		17.3	16.8	- 0.5	
Than Thong	2.9							2.9	11.6	- 8.7	
Si Chang*			0.2					0.2	-	-	149.0
Sattahip*	5.7		4.9			0.2	2.6	13.4	29.8	- 16.4	209.2
Rayong*		2.0	1.0			7.0		10.0	6.3	+ 3.7	
Chanthaburi*		4.5	1.3	0.6		30.7	3.3	40.4	31.7	+ 8.7	264.2
Pong Namron		38.0	15.0	10.0		34.7		97.7	36.7	+ 61.0	
Tha Mai		18.3				35.8		54.1	21.7	+ 32.4	
Trat						7.7		7.7	35.0	- 27.3	
Khlong Yai*	6.9	3.2		4.7	35.4	9.5	9.2	59.7	25.3	+ 34.4	416.3
Gulf of Thailand, West Coast											
Prachuap Khirikhan*		0.1	1.7					1.8	10.2	- 8.4	89.6
Chumphon*		17.5						17.5	28.3	- 10.8	145.5
Langsuan				5.0				5.0	2.5	+ 2.5	
Bandon*	34.5	0.3						34.8	8.3	+ 26.5	94.6
Nakhon Si Thammarat*				6.9				6.9	20.9	- 14.0	180.3
Sichon	48.9				5.7	18.5		73.1	0.0	+ 73.1	
Chawang			15.2	20.5				35.7	16.7	+ 19.0	
Don Thibuh						49.1		49.1	36.9	+ 12.2	
Thung Song	0.6					5.3		5.9	18.5	- 12.6	
Tak Phanang	1.4			14.3				15.7	2.8	+ 12.9	
Songkhla*	3.6		21.9	0.5				26.0	11.1	+ 14.9	228.5
Hat Yai		1.7						1.7	23.5	- 21.8	
Yaring			0.4					0.4	9.3	- 8.9	
Betong			20.2	15.4				35.6	-	-	
Narathiwat*				1.6				1.6	24.5	- 22.9	130.4
Tak Bai				18.1				18.1	26.1	- 8.0	
Southern Thailand, West Coast											
Ranong*	23.8	0.8		1.8				26.4	27.4	- 1.0	141.4
Phangnga		0.8	0.6		22.0			23.4	35.7	- 12.3	
Takua Pa	4.4			7.6	1.7			13.7	20.9	- 7.2	
Takua Thung		42.2	4.2		7.1			53.5	14.4	+ 39.3	
Thay Muang		47.4	32.8	20.5				100.7	9.1	+ 91.6	
Phuket*	2.1		0.2	0.5	6.1			8.9	18.7	- 9.8	145.4
Khlong Tom		33.4		17.2				50.6	-	-	
Trang				78.2				78.2	61.0	+ 17.2	
Trang Air port*		2.3		16.4				18.7	14.5	+ 4.2	122.9
La Ngu	16.5							16.5	6.0	+ 10.5	

WEEKLY REPORT OF DAILY TEMPERATURE

FROM Mar. 26- Apr. 1 1959

(in degree Centigrade)

Station		Day of Month							Average	Extreme	Weekly Mean	Monthly Normal
		26	27	28	29	30	31	1				
Northern Part												
1.Chiangrai	Max	33.9	34.5	-	33.0	-	36.0	-	34.4	39.0	26.1	24.5
	Min	16.9	16.2	17.1	17.9	18.6	18.1	19.0	17.7	9.6		
2.Mae Hongson		36.4	37.0	36.8	36.5	38.3	38.0	38.0	37.3	39.0	28.3	26.2
		17.5	18.4	19.4	20.4	19.2	19.4	20.0	19.2	11.0		
3.Tai		36.0	34.8	34.4	30.5	36.5	37.5	37.0	35.2	-	25.5	-
		12.2	14.2	16.2	19.2	15.8	15.5	17.0	15.7			
4.Fang		35.0	33.8	34.0	35.7	34.7	31.0	36.5	34.4	-	24.2	-
		12.4	12.7	13.4	15.0	14.4	15.0	15.0	14.0			
5.Mae Suriang		37.9	37.4	-	22.2	39.0	39.1	-	36.4	39.2	29.0	26.8
		18.7	18.6	19.0		19.1	19.4	20.3	18.6	8.7		
6.Chiangmai		36.2	37.1	37.2	36.4	37.6	38.4	38.2	37.3	39.2	28.6	25.9
		18.4	17.9	19.5	20.9	19.8	20.4	21.6	19.8	10.5		
7.Nan		36.2	30.1	35.8	35.0	37.8	-	38.0	35.5	39.2	28.1	26.7
		21.0	-	20.6	20.3	20.4	21.0	20.9	20.7	10.6		
8.Lampang		37.0	37.0	36.3	35.3	-	37.3	-	36.7	39.4	29.3	26.9
		19.2	20.0	24.4	22.0	21.2	21.2	24.4	21.8	6.2		
9.Phrae		-	37.8	36.0	-	36.1	-	-	-	39.9	-	27.1
		-	-	24.0	24.7	22.4	22.8	-	23.5	12.2		
10.Uttaradit		38.9	39.8	37.7	37.7	39.0	-	-	38.6	42.2	30.9	29.1
		22.7	-	23.5	23.7	22.8	22.6	24.0	23.1	13.4		
11.Tak		36.1	-	-	-	38.5	39.2	-	-	40.9	-	29.6
		22.0	24.0	22.2	22.0	22.0	22.2	22.1	22.4	16.1		
12.Mae Sot		-	-	-	-	-	22.9	23.5	21.8	39.8	-	27.8
		20.8	21.2	21.2	21.0	-				13.0		
13.Phitsanulok		36.7	37.3	36.2	33.4	36.6	37.6	37.4	36.5	39.8	29.6	29.1
		22.7	23.0	19.1	21.0	23.7	24.0	25.7	22.7	15.0		
14.Phetchabun		35.0	38.9	31.2	34.5	37.9	38.1	-	35.9	40.4	28.6	28.0
		22.8	21.7	22.2	19.6	20.8	20.7	21.4	21.3	13.3		
Northeastern Part												
1.Loei	Max	32.3	34.9	35.5	-	35.1	36.0	35.7	34.9	39.5	27.3	23.3
	Min	20.3	19.0	19.4	19.3	19.4	19.5	20.5	19.6	11.1		
2.Udon Thani		28.6	36.5	30.1	-	38.2	39.0	38.2	35.1	42.2	28.4	27.7
		21.8	21.2	22.1	20.6	22.2	21.6	21.9	21.6	12.7		
3.Nakhon Phanom		29.5	34.5	30.5	-	36.0	35.7	36.5	33.8	38.8	27.6	26.7
		22.2	22.0	22.7	21.1	20.1	21.7	20.3	21.4	12.3		
4.Mukdahan		31.5	32.4	32.3	31.0	34.7	-	20.5	32.4	38.8	26.9	27.0
		21.9	22.1	22.4	20.6	20.4	21.5		21.3	14.1		
5.Sakon Nakhon		32.1	35.3	31.5	-	35.6	36.4	36.1	34.5	39.5	28.1	29.4
		22.2	22.0	22.7	21.4	20.3	21.5	21.1	21.6	13.0		
6.Khon Kaen		-	-	-	-	-	22.4	-	-	40.0	-	28.7
		21.5	21.0	21.0	21.7	21.1		21.4	21.4	13.4		
7.Roi Et		32.2	34.6	32.8	-	36.2	37.4	35.2	34.7	39.8	28.9	28.9
		22.6	22.4	24.1	22.0	22.9	23.7	23.4	23.0	14.1		
8.Chaiyaphum		-	35.9	34.5	34.1	35.9	36.4	-	35.4	-	29.1	-
		22.5	22.5	22.6	22.3	22.9	22.9	23.4	22.7			
9.N.Ratchasima		32.8	36.2	34.5	36.0	37.2	37.3	37.9	36.0	41.5	29.3	29.0
		23.2	22.1	22.2	22.5	22.6	21.6	23.5	22.5	13.4		
10.Surin		34.8	36.2	33.2	33.6	36.3	35.6	36.2	35.1	39.7	28.6	29.4
		22.0	23.3	21.3	21.3	22.7	22.2	22.2	22.1	16.7		
11.U.Ratchathani		34.4	33.7	32.8	35.0	36.8	36.2	-	34.8	39.4	28.9	28.6
		22.0	23.9	24.0	22.7	23.0	22.8	22.3	23.0	14.2		

Station		Day of Month							Average	Extreme	Weekly Mean	Monthly Normal
		26	27	28	29	30	31	1				
Central Part												
1. Nakhon Sawan	Max	36.1	37.2	–	36.2	36.4	–	37.2	36.6	42.2	30.4	30.3
	Min	24.1	24.0	22.9	23.6	24.5	25.1	25.3	24.2	17.7		
2. Lopburi		36.8	36.4	35.0	36.6	37.9	39.5	37.0	37.0	39.2	30.5	30.1
		24.2	23.7	22.7	24.0	24.2	24.4	23.9	23.9	17.8		
3. Suphanburi		36.5	–	29.8	36.4	37.5	–	37.4	35.5	39.8	29.8	29.5
		24.5	24.1	22.6	24.1	23.9	24.6	–	24.0	16.3		
4. Kanchanaburi		35.8	–	34.4	36.3	36.8	37.6	37.3	36.2	41.6	30.2	30.2
		23.9	24.8	24.3	23.7	24.0	23.0	25.5	24.2	18.0		
5. Prachinburi		33.6	35.0	30.8	36.0	35.8	37.0	–	34.7	39.8	29.2	28.3
		24.4	23.6	23.3	23.1	23.7	23.7	24.3	23.7	17.2		
6. Aranyaprathet		34.7	32.7	31.0	34.0	36.5	25.6	36.2	34.4	40.1	28.7	29.6
		23.8	23.6	18.6	23.1	23.0	24.2	23.8	22.9	16.7		
7. Bangkok		34.4	35.4	31.8	34.5	35.3	35.6	34.6	34.5	39.1	29.4	29.3
		24.8	24.6	23.5	23.7	24.1	24.8	24.8	24.3	18.7		
8. Don Muang		35.0	35.3	33.0	35.0	36.2	37.4	32.9	35.0	39.0	29.8	29.2
		25.1	24.9	23.7	23.8	24.3	24.6	25.0	24.5	18.2		
9. Pom Phrachun		32.3	32.3	29.9	31.7	32.3	32.6	32.7	33.4	–	29.3	–
		25.0	27.0	23.2	23.4	26.6	25.4	25.2	25.1			
Gulf of Thailand, East Coast												
1. Chonburi	Max	33.7	32.6	30.9	33.0	34.0	33.5	33.5	33.0	38.1	28.6	28.7
	Min	24.4	25.0	23.2	23.7	23.8	24.6	23.7	24.1	18.9		
2. Sichang		32.8	33.3	–	32.6	33.7	34.1	–	33.3	–	29.6	–
		25.9	26.7	25.8	24.7	25.7	26.6	26.1	25.9			
3. Sattahip		34.2	34.8	–	32.7	34.2	35.0	35.0	34.4	40.0	29.9	30.2
		25.3	26.3	25.1	23.4	25.9	25.8	25.9	25.4	20.0		
4. Rayong		32.3	32.4	30.5	31.7	33.0	33.4	33.5	32.4	–	28.2	–
		24.1	24.8	23.5	23.5	23.8	25.5	22.9	24.0			
5. Chanthaburi		33.5	32.3	31.1	31.6	32.2	31.2	–	32.0	37.7	27.1	28.1
		21.3	21.3	23.0	22.0	22.8	22.8	22.0	22.2	16.7		
6. Laem Sing		–	–	–	32.8	34.5	33.0	–	–	–	–	–
		18.4	–	–	–	19.1	19.9	19.0	19.1			
7. Laem Ngop		–	–	–	–	31.5	32.6	–	–	–	–	–
		21.6	–	–	–	–	23.8	23.0	–			
8. Khlong Yai		32.3	31.6	32.4	32.3	30.8	31.2	32.0	31.8	34.0	27.2	27.8
		22.4	20.5	22.9	23.0	23.1	22.8	23.3	22.6	18.4		
Gulf of Thailand, West Coast												
1. T. Khirikhan	Max	33.4	32.9	27.5	32.3	33.6	33.8	33.5	32.4	37.8	27.9	27.8
	Min	24.4	22.2	24.5	22.3	22.5	22.7	24.2	23.3	16.3		
2. Hua Hin		32.9	31.6	30.8	30.7	32.0	31.6	33.0	31.7	36.3	27.8	27.8
		24.7	23.6	34.5	23.3	23.0	23.5	24.0	23.8	19.7		
3. Chumphon		30.6	–	31.5	30.3	32.4	32.4	32.9	31.7	38.5	27.4	27.1
		23.1	22.7	23.3	23.0	22.5	22.9	23.5	23.0	16.1		
4. Bandon		32.4	33.3	34.3	34.2	34.6	34.0	34.8	33.9	38.2	28.1	28.0
		22.3	21.6	22.1	23.5	22.6	22.0	22.1	22.3	15.5		
5. N. Sithammarat		33.0	32.4	33.0	31.2	32.6	32.0	32.6	32.4	35.2	28.0	27.2
		23.4	23.6	23.2	24.2	23.2	23.5	23.2	23.5	16.9		
6. Songkhla		31.5	31.5	31.3	30.7	–	32.2	31.2	31.4	36.0	28.0	28.0
		24.7	24.6	24.2	24.6	23.9	24.5	24.7	24.5	17.7		
7. Narathiwat		31.2	32.6	31.9	–	–	32.1	–	32.0	35.0	27.6	27.0
		22.8	22.7	24.1	25.4	23.0	22.5	21.6	23.2	20.5		
Southern Thailand, West coast												
1. Ranong	Max	31.5	31.9	32.5	31.8	34.2	–	33.2	32.5	37.6	27.8	26.9
	Min	22.6	22.5	23.9	23.7	22.9	23.0	23.0	23.1	18.8		
2. Phuket		31.0	32.0	–	32.2	32.0	32.5	–	31.9	35.8	28.3	28.0
		24.3	24.1	27.6	24.5	24.7	24.2	25.5	24.6	20.8		
3. Trang		34.2	–	34.6	34.1	33.9	32.9	33.8	33.9	38.5	28.5	27.8
		24.3	22.6	23.9	22.0	23.8	22.8	22.8	23.1	19.1		

Air mail
PRINTED MATTER

John P. Webber,
Head of Library,
U.S. Weather Bureau,
Washington 25, D.C.
U.S.A.

(Meteorological Department,
Bangkok, Thailand.)

Thailand.

METEOROLOGICAL DEPARTMENT

ROYAL THAI NAVY

Charoon Vichayapai Bunnag

Vice Admiral, Director

*****

LIBRARY
APR 21 1959

WEEKLY TEMPERATURE AND RAINFALL OF THAILAND

DURING THE PERIOD APR.2 - 8, 1959

AND

WEATHER OUTLOOK

No.14, 1959

สถานะของฝนและอุณหภูมิในรอบสัปดาห์
ตั้งแต่วันที่ ๒ – ๘ เม.ย.๒๕๒๒

ทางตอนเหนือประเทศไทย มรสุมตะวันออกเฉียงเหนือมีกำลังอ่อนพร้อมกับมีหย่อมความกดปรากฏอยู่ตลอดสัปดาห์

ภาคเหนือ ภาคตะวันออกเฉียงเหนือ ภาคกลาง	ทั่วไปอากาศยังคงแห้งแล้งและร้อน เว้นแต่เมื่อวันที่ ๕ นี้ ปรากฏมีฝนขนาดปานกลางทางที่ราบตอนกลางของภาคตะวันออกเฉียงเหนือ จำนวนฝนที่ตกมากที่สุดที่ร้อยเอ็ดวัดได้ ๗๓.๓ ม.ม. สูงเนิน จ.นครราชสีมา วัดได้ ๖๐.๐ ม.ม.
อ่าวไทย ฝั่งตะวันออก	มีฝนเบาเป็นบางแห่ง
ภาคใต้	ตั้งแต่เพ็ชรบุรีถึงพัทลุงมีฝนแล้ง ส่วนบริเวณอื่น ๆ มีฝนตกเพียงเล็กน้อย

อุณหภูมิสูงสุดต่ำสุด ปรากฏตามภาคต่าง ๆ ดังนี้ :–

ภาคเหนือ	สูงสุด ๔๑.๗°ซ.	เมื่อวันที่	๓	เม.ย.	ที่ จ.ตาก
	ต่ำสุด ๑๕.๐°ซ.	"	๓.๔	"	ที่ อ.ฝาง และอ.ปาย จ.แม่ฮ่องสอน
ภาคตะวันออกเฉียงเหนือ	สูงสุด ๔๐.๗°ซ.	"	๓	"	ที่ จ.อุดรธานี
	ต่ำสุด ๑๙.๘°ซ.	"	๖	"	ที่ จ.สกลนคร
ภาคกลาง	สูงสุด ๓๙.๓°ซ.	"	๓	"	ที่ จ.ลพบุรี
	ต่ำสุด ๒๓.๒°ซ.	"	๖	"	ที่ จ.ลพบุรี
อ่าวไทย ฝั่งตะวันออก	สูงสุด ๓๖.๙°ซ.	"	๖	"	ที่ อ.สัตหีบ จ.ชลบุรี
	ต่ำสุด ๒๑.๐°ซ.	"	๓	"	ที่ อ.แหลมสิงห์ จ.จันทบุรี
ภาคใต้	สูงสุด ๓๖.๙°ซ.	"	๗	"	ที่ อ.บ้านดอน
	ต่ำสุด ๒๒.๑°ซ.	"	๖	"	ที่ จ.ชุมพร

Rainfall and Temperature Situation
From Apr.2 – 8 , 1959

Weakening northeast monsoon with low cell was present over the north of Thailand during the week.

Northern Part: Northeastern Part: Central Part:	Weather was practically dry and hot over these regions, except on Apr.5 moderate showers in the central plain of the northeastern part, the greatest rainfall of 73.3 mm. at Roi Et. 60.0 mm.at Sung Noen of Nakhon Ratchasima.
Gulf of Thailand, East Coast:	Slight local showers.
Southern Part:	Scanty rain from Phetburi to Phatthalung and light local showers in the other places.

The outstanding weekly Max.Min.Temp. data in the various parts viz:–

Northern part	Max.41.7°C. on Apr. 3 at Tak. Min.15.0°C. on Apr.3.4at Fang and Pai , Mae Hongson.
Northeastern part	Max.40.7°C. on Apr. 3 at Udon Thani. Min.19.8°C. on Apr. 6 at Sakon Nakhon.
Central part	Max.39.3°C. on Apr. 3 at Lopburi. Min.23.2°C. on Apr. 6 at Lopburi.
Gulf of Thailand, East Coast	Max.36.9°C. on Apr. 6 at Sattahip, Chonburi. Min.21.0°C. on Apr. 3 at Laem Sing , Chanthaburi.
Southern part	Max.36.7°C. on Apr. 7 at Bandon. Min.22.1°C. on Apr. 6 at Chumphon.

Meteorological Department
Royal Thai Navy

การคาดหมายลักษณะอากาศใน ๗ วันข้างหน้า
ตั้งแต่วันที่ ๙ – ๑๕ เม.ย.๒๕๐๒

หย่อมความกดอากาศต่ำมีบริเวณอยู่ในประเทศไทยตอนบน คาดว่า ความกดอากาศในประเทศไทยจะสูงขึ้นในตอนปลายสัปดาห์

ภาคเหนือ อากาศโปร่งเป็นส่วนมากในวันที่ ๙ – ๑๑ เม.ย. เว้นแต่อาจมีฝนฉะเพาะแห่งหรือฝนฟ้าคะนองได้ในวันที่ ๑๑ เม.ย. จะมีเมฆมากและมีฝนหรือพายุฝนฟ้าคะนองในวันที่ ๑๒ และ ๑๓ เม.ย. นอกนั้นโปร่งถึงมีเมฆเป็นบางส่วน

ภาคตะวันออกเฉียงเหนือ **ภาคกลาง** อากาศโปร่งเป็นส่วนมากในวันที่ ๙ และ ๑๐ เม.ย. ส่วนวันที่ ๑๑ เม.ย. โปร่งถึงมีเมฆเป็นบางส่วนและจะมีฝนฉะเพาะแห่ง หรือเป็นฝนฟ้าคะนอง คาดว่า จะมีเมฆมากเป็นพะยับฝน โดยจะมีฝนและพายุฝนฟ้าคะนองในวันที่ ๑๒ และ ๑๓ เม.ย. นอกนั้นโปร่งถึงมีเมฆเป็นบางส่วน

พระนคร และ ธนบุรี อากาศโปร่งเป็นส่วนมากในวันที่ ๙ และ ๑๐ เม.ย. ส่วนวันที่ ๑๑ โปร่งถึงมีเมฆเป็นบางส่วนและจะเป็นลักษณะฟ้าคะนองกับจะมีฝนฉะเพาะแห่งได้ คาดว่า จะมีเมฆมากเป็นพะยับฝนและจะมีฝนหรือพายุฝนฟ้าคะนองในวันที่ ๑๒ และ ๑๓ เม.ย. นอกนั้นอากาศโปร่งถึงมีเมฆเป็นบางส่วน

Weather Outlook for the next seven days
From Apr.9 – 15 1959

A weak low cell is located over Upper Thailand. Possible rising pressure over Thailand is expected during the latter part of the week.

Northern Part: Generally fair from Apr.9 – 11 with possible some local shower or thundershower on Apr.11. Cloudy with rain or thunderstorms on Apr.12 and 13. Mostly fair to partly cloudy in the rest.

Northeastern Part: **Central Part:** Mainly fair on Apr.9 and 10. Fair to partly cloudy with local shower or thundershowers on Apr.11. Expected cloudy weather with rain and thunderstorms on Apr.12 and 13. Fair to partly cloudy in the rest.

Local: Generally fair on Apr.9 and 10. Fair to partially cloudy with thundery condition and some local showers possible on Apr.11. Expected cloudy weather with some rain or thunderstorm on Apr.12 – 13. Fair to partly cloudy in the rest.

Meteorological Department
Royal Thai Navy
9 / 4 / 1959

	2	3	4	5	6	7	8		Normal	Diff.	1958
Northern Part											
Lampang*				13.8				13.8	10.8	+ 3.0	32.9
Nan Pat						7.1		7.1	9.8	- 2.1	
Northeastern Part											
Loei*	0.4			3.4				3.8	23.4	- 19.6	91.0
Chiangkhan				3.5				3.5	23.7	- 20.2	
Nakhon Thanom*							9.1	9.1	21.7	- 12.6	34.5
Tha U-ten						2.5		2.5	19.0	- 16.5	
Mukdahan*				0.2				0.2	2.2	- 2.0	116.4
Sakhon Nakhon*					1.2			1.2	10.1	- 8.9	28.7
Sahasakhan					10.8			10.8	16.3	- 5.5	
Khon Kaen*				9.6				9.6	5.8	+ 3.8	34.9
Tha Wiang				22.2				22.2	16.9	+ 5.3	
Chonnabot				24.5				24.5	21.3	+ 3.2	
Mancha Khiri			10.0	9.5				19.5	10.4	+ 9.1	
Phon			21.3	38.8				60.1	5.8	+ 54.3	
Mahe Sarakham				4.7				4.7	0.6	+ 4.1	
Borrabu				4.3				4.3	7.2	- 2.9	
Roi Et*				73.3				73.3	2.9	+ 70.4	121.8
Phon Thong					24.1			24.1	16.1	+ 8.0	
Sulaphan					96.4			96.4	14.2	+ 82.2	
Suwannaphum			27.6					27.6	12.0	+ 15.6	
Chaiyaphum			39.4	38.6				78.0	5.8	+ 72.2	141.6
Bannet Narong				6.4				6.4	16.4	- 10.0	
Nakhon Ratchasima*				15.7				15.7	15.0	+ 0.7	72.5
Ban Yai				4.5				4.5	35.3	- 30.6	
Sung Noon				60.0				60.0	10.0	+ 50.0	
Si Khiu				18.6				18.6	10.6	+ 8.0	
Buriram				40.1				40.1	11.3	+ 28.8	
Surin*				10.9	0.5			11.3	12.9	- 1.6	38.3
Hattanburi				16.2				16.2	9.7	+ 6.5	
Khemarat				20.5				20.5	0.0	+ 20.5	
Phibun Mangsahan				5.0				5.0	8.7	- 3.7	
Central Part											
Uthai Thani				1.5				1.5	2.4	- 0.9	
Nong Chang				42.7				42.7	10.4	+ 32.3	
Chaiyanat			5.7					5.7	28.0	- 22.3	
Manorom			18.5					18.5	10.4	+ 8.1	
Wat Sing				6.5				6.5	10.3	- 3.8	
Lopburi*				3.8				3.8	18.1	- 14.3	69.2
Chai Badan			4.5	8.5				13.0	0.0	+ 13.0	
Thanyaburi					2.5			2.5	12.8	- 10.3	
Nakhon Nayok				71.9				71.9	25.5	+ 46.4	
Prachinburi*				0.4				0.4	17.1	- 16.7	131.8
Ban Sang			10.5	6.1	5.2			12.8	32.4	- 19.6	
Ban Pho					26.4			26.4	27.2	- 0.8	
Bang Khen						13.7		13.7	27.4	- 13.7	
Gulf of Thailand, East Coast											
Chanthaburi*					18.3			18.3	41.3	- 23.0	282.0
Pong Namron	18.2				6.0			24.2	25.0	- 0.8	
Trat			4.0					4.0	45.4	- 41.4	
Laem Ngop*	2.7				5.6	5.5		13.8	14.3	- 0.5	69.5
Khlong Yai*	35.4		0.8		3.5	0.9		40.6	39.4	+ 1.2	456.9
Gulf of Thailand, West Coast											
Songkhla*					15.2			15.2	12.0	+ 3.2	243.2
Hat Yai					4.7			4.7	23.6	- 18.9	
Nong Chik					12.0			12.0	7.5	+ 4.5	
Yaring					35.7			35.7	0.0	+ 35.7	
Betong		21.4						21.4	-	-	
Narathiwat*					12.9			12.9	14.5	- 1.6	143.3
Yi Ngo					11.8			11.8	8.6	+ 3.2	
Southern Thailand, West Coast											
Phangnga	0.3	0.2	0.8					1.3	40.3	- 39.0	
Takua Thung		10.8	7.6	8.7				34.7	21.1	+ 13.6	
Phuket*	20.6							20.6	27.3	- 6.7	146.0
Trang Air port*					1.3	0.2		1.5	20.5	- 19.0	124.2

WEEKLY REPORT OF DAILY TEMPERATURE

FROM Apr. 2 – 8 1959

(in degree Centigrade)

Station		Day of month 2	3	4	5	6	7	8	Average	Extreme	Weekly Mean	Monthly Normal
Northern Part												
1.Chiangrai	Max	35.9	–	32.7	32.7	3[illegible].3	37.5	–	35.9	40.9	26.9	27.1
	Min	18.8	16.9	17.3	18.0	19.9	21.2	19.5	18.8	11.4		
2.Mae Hongson		32.0	32.8	32.4	32.8	3[illegible].9	40.2	40.5	32.7	3[illegible].5	30.3	29.0
		20.5	19.6	19.4	20.3	21.5	22.9	22.0	20.9	15.6		
3.Pai		37.5	–	–	–	37.0	38.0	–	–	–	–	–
		17.2	15.5	15.0	–	–	19.4	17.2	16.9	–		
4.Fang		38.0	–	–	–	–	39.0	–	–	–	–	–
		16.1	15.0	–	–	–	–	16.0	–	–		
5.Mae Chariang		40.9	–	41.6	41.6	41.2	39.9	–	40.9	41.5	31.5	29.5
		20.7	20.1	19.7	22.5	22.5	25.1	23.6	22.8	14.9		
6.Chiangmai		37.7	–	38.9	39.9	36.8	38.8	35.2	37.7	40.5	29.6	28.2
		20.7	20.5	19.3	19.4	23.6	24.7	22.2	21.5	13.2		
7.Lan		36.1	–	39.0	–	37.9	38.0	–	37.8	41.6	30.4	28.7
		–	–	21.5	22.8	–	23.5	24.3	23.8	14.2		
8.Lampang		37.5	38.3	39.1	39.2	36.3	37.4	39.2	38.1	41.7	30.7	28.8
		–	22.6	22.0	23.0	22.0	25.0	24.8	23.2	13.1		
9.Phrae		–	–	–	–	–	–	–	–	40.5	–	29.5
		–	–	–	–	–	–	26.4	–	13.9		
10.Uttaradit		–	–	–	–	39.2	40.3	–	–	43.4	–	31.0
		–	24.9	–	24.4	25.6	25.3	26.5	25.3	16.3		
11.Tak		40.8	41.7	–	40.5	37.8	40.4	37.7	39.8	41.6	32.4	31.5
		22.1	27.6	24.7	–	25.0	–	25.2	24.9	19.5		
12.Mae Sot		–	–	–	–	–	–	–	–	40.5	–	22.9
		–	23.6	23.2	23.7	22.9	24.9	–	23.7	19.3		
13.Phitsanulok		37.5	38.6	38.5	38.5	37.3	38.7	38.2	38.2	40.8	31.9	30.6
		24.6	25.8	25.5	25.5	24.2	26.4	26.5	25.5	17.9		
14.Phetchabun		39.4	39.4	–	39.5	38.2	39.9	39.0	39.2	41.8	31.3	29.8
		22.6	22.5	24.6	23.4	23.2	24.6	–	23.4	13.5		
Northeastern Part												
1.Loei	Max	36.5	37.3	37.4	37.4	35.9	38.0	37.9	37.2	39.2	29.7	25.3
	Min	22.0	21.3	22.3	21.8	22.6	22.1	23.3	22.2	17.9		
2.Udon Thani		39.6	40.7	40.3	39.6	38.8	40.0	39.8	39.7	43.0	32.1	29.5
		23.2	24.2	25.0	26.1	22.5	23.5	26.2	24.4	11.8		
3.Nakhon Phanom		36.7	37.9	39.1	28.0	–	37.8	–	35.8	40.4	29.9	28.9
		22.1	24.3	25.8	–	22.8	23.6	25.4	24.0	16.9		
4.Mukdahan		35.7	37.2	37.3	27.5	35.7	35.9	36.2	35.2	41.8	29.7	29.4
		–	23.7	26.2	25.0	22.1	23.3	24.4	24.2	15.2		
5.Sakon Nakhon		36.7	38.3	37.9	28.1	37.1	37.0	38.0	36.4	41.2	30.0	29.5
		22.4	23.7	25.2	25.2	19.8	22.8	25.2	23.5	17.2		
6.Khon Kaen		–	–	–	–	–	–	–	–	41.2	–	29.9
		21.7	23.2	25.4	25.1	20.7	23.6	25.0	23.5	14.6		
7.Roi Et		38.4	38.4	37.8	35.1	34.5	35.6	36.0	36.7	41.8	30.8	29.4
		23.1	24.9	26.0	25.5	23.8	25.0	25.7	24.8	19.3		
8.Chaiyaphum		37.5	38.8	38.4	33.6	33.4	–	35.1	36.2	–	30.0	–
		24.2	25.2	25.3	25.2	21.1	25.1	25.0	24.4			
9.N.Ratchasima		39.0	39.0	39.1	39.0	35.2	37.0	37.5	38.0	42.4	31.3	29.8
		23.3	25.3	24.7	24.7	–	24.5	24.5	24.5	15.7		
10.Surin		36.5	37.6	37.3	–	35.5	36.3	35.8	36.5	41.5	30.0	30.4
		23.2	23.5	24.2	24.3	21.8	23.6	24.2	23.5	15.2		
11.U.Ratchathani		37.5	37.3	37.5	32.2	36.5	36.2	36.3	36.3	41.8	30.5	29.6
		24.2	24.1	24.9	26.0	23.5	24.7	24.6	24.6	16.9		

Station		Day of Month 2	3	4	5	6	7	8	Average	Extreme	Weekly Mean	Monthly Normal
Central Part												
1. Nakhon Sawan	Max	37.3	38.5	–	36.0	39.0	38.5	38.7	38.0	43.7	31.7	31.2
	Min	24.0	26.0	26.2	24.0	23.6	26.7	26.7	25.3	17.0		
2. Lopburi		39.1	39.3	38.5	38.4	37.8	38.6	38.4	38.6	40.9	32.1	30.5
		25.8	25.5	26.5	26.2	23.2	25.7	25.6	25.5	20.6		
3. Suphanburi		37.8	38.8	38.4	–	–	32.1	39.1	38.6	40.3	31.9	31.1
		24.9	25.2	25.6	25.4	24.4	25.6	25.5	25.2	19.4		
4. Kanchanaburi		36.9	38.2	39.0	–	38.4	39.2	–	38.3	42.5	31.9	31.2
		25.7	24.7	25.2	24.8	25.7	25.5	26.6	25.5	17.2		
5. Prachinburi		36.4	36.2	37.4	36.6	36.8	36.2	37.3	36.7	40.6	30.8	29.6
		24.5	25.4	25.1	25.2	23.3	25.3	25.6	24.9	19.8		
6. Aranyaprathet		37.5	38.3	37.0	38.5	34.5	37.6	36.0	37.1	41.4	30.9	29.8
		24.7	24.5	25.0	24.3	24.2	25.2	25.0	24.7	18.1		
7. Bangkok		35.2	34.2	34.4	34.2	35.2	35.2	33.8	34.9	39.9	30.5	29.9
		25.7	26.9	26.4	26.2	25.6	25.2	26.9	26.6	13.2		
8. Don Muang		35.8	36.2	36.0	35.2	36.4	35.7	35.3	35.9	40.6	30.6	30.1
		25.2	25.0	25.3	25.6	25.1	25.3	25.2	25.2	18.6		
9. Don Phrachun		32.6	32.6	32.5	32.7	33.0	33.0	32.4	32.7	–	29.9	–
		27.1	27.4	27.2	26.8	25.8	27.6	27.7	27.1			
Gulf of Thailand, East Coast												
1. Chonburi	Max	34.7	34.1	34.6	34.5	34.0	34.1	34.0	34.3	37.6	30.1	29.3
	Min	24.8	26.6	26.5	25.2	25.2	26.0	26.7	25.9	20.8		
2. Sichang		33.8	33.6	33.0	–	–	34.0	32.4	33.4	–	34.0	–
		27.2	27.5	27.0	27.3	26.9	–	28.1	27.3			
3. Sattahip		35.5	35.3	–	–	36.2	35.0	35.0	35.5	40.5	31.4	30.4
		–	26.9	27.0	27.1	27.4	27.5	27.0	27.2	18.7		
4. Rayong		33.5	33.3	–	33.1	33.8	33.2	33.3	33.4	–	29.5	–
		24.5	26.3	24.0	–	24.9	25.3	28.7	25.6	–		
5. Chanthaburi		33.0	32.8	32.5	32.7	33.0	32.2	31.8	32.6	38.1	28.1	28.6
		22.6	23.8	23.0	23.8	23.8	23.8	23.8	23.5	19.4		
6. Laem Sing		34.8	–	–	–	–	34.8	–	–	–	–	–
		–	21.0				–	23.4				
7. Laem Ngop		33.4	–	–	–	–	32.0	–	–	–	–	–
		23.1	24.4				–	23.9				
8. Khlong Yai		32.9	–	32.3	–	–	32.2	–	–	34.5	–	28.3
		23.3	21.2	24.6	23.7		24.0	24.0	23.6	21.7		
Gulf of Thailand, West Coast												
1. P. Khirikhan	Max	33.2	34.1	34.2	34.3	34.4	34.0	34.2	34.2	39.6	28.8	28.5
	Min	23.2	22.5	23.5	22.5	24.1	23.7	23.3	23.3	19.5		
2. Hua Hin		32.7	32.8	32.6	33.0	32.5	33.0	33.2	32.8	38.6	28.6	28.6
		24.0	24.0	24.3	24.5	24.7	24.5	24.3	24.3	20.1		
3. Chumphon		33.3	34.0	34.6	33.9	33.8	35.5	34.2	34.2	39.0	28.5	28.3
		23.1	22.8	22.6	22.8	22.1	22.7	23.1	22.7	20.4		
4. Bandon		34.7	34.6	35.6	36.0	35.5	36.7	36.2	35.6	39.5	29.1	29.0
		22.7	23.0	22.6	22.4	22.6	22.6	22.3	22.6	19.6		
5. N. Sitharmarat		32.2	34.0	32.5	33.6	34.2	33.5	32.7	33.4	35.6	28.2	28.0
		23.3	23.5	23.3	22.2	22.7	22.7	22.9	22.9	20.9		
6. Songkhla		30.8	32.1	32.5	32.2	32.2	32.1	31.5	31.9	37.4	28.2	28.6
		24.5	24.4	25.1	24.9	25.0	24.0	23.6	24.5	20.7		
7. Narathiwat		32.6	32.1	32.2	32.1	–	–	–	32.3	35.5	27.6	27.6
		–	23.3	–	23.0	22.3	23.1	–	22.9	21.0		
Southern Thailand, West Coast												
1. Ranong	Max	33.5	29.2	33.5	34.0	33.5	34.0	33.2	33.3	38.2	28.2	28.4
	Min	23.6	22.6	–	–	23.0	22.1	23.5	23.0	20.2		
2. Phuket		33.5	33.9	–	32.4	32.3	32.5	–	32.9	35.3	28.6	28.4
		24.4	23.5	23.7	24.8	24.8	24.2	24.3	24.2	21.5		
3. Trang		34.7	35.0	35.3	–	35.0	35.0	35.7	35.1	39.2	29.0	28.8
		22.1	23.3	23.3	22.5	22.6	23.8	22.6	22.9	20.8		

Thailand

METEOROLOGICAL DEPARTMENT

ROYAL THAI NAVY

Charoon Vichayapai Bunnag

Vice Admiral, Director

*****

WEEKLY TEMPERATURE AND RAINFALL OF THAILAND

DURING THE PERIOD APR.9 - 15, 1959

AND

WEATHER OUTLOOK

No. 15 1959

สถานะของฝนและอุณหภูมิในรอบสัปดาห์
ตั้งแต่วันที่ ๙ – ๑๕ เม.ย.๒๕๒๒

ในระยะครึ่งหลังของสัปดาห์ปรากฏเป็นลักษณะลิ่มของแอนติไซโคลนกับมีแนวเชียไลน์แผ่เข้ามาปกคลุมประเทศไทย

ภาคเหนือ ภาคตะวันออกเฉียงเหนือ ภาคกลาง ด่าวไทย ฝั่งตะวันออก	เมื่อวันที่ ๑๓ และ ๑๔ เดือนนี้ ปรากฏมีฝนกระจายเกือบทั่วไป และมีฝนฟ้าคะนองเป็นบางแห่ง โดยเฉพาะในภาคกลางและด่าวไทยฝั่งตะวันออก ซึ่งจำนวนน้ำฝนใน ๒๔ ช.ม. ที่นครสวรรค์วัดได้ ๓๕.๒ม.ม. และที่ อ.แกลง จ.ว.ระยอง วัดได้ ๓๕.๐ ม.ม.
ภาคใต้	ฝนแล้ง

อุณหภูมิสูงสุด–ต่ำสุด ในรอบสัปดาห์ปรากฏตามภาคต่าง ๆ ดังนี้:–

ภาคเหนือ	สูงสุด ๔๑.๔°ซ.	เมื่อวันที่	๑๓	เม.ย.	ที่ อุตรดิตถ์
	ต่ำสุด ๑๔.๕°ซ.	"	๙	"	ที่ อ.ฝาง จ.แม่ฮ่องสอน
ภาคตะวันออกเฉียงเหนือ	สูงสุด ๔๑.๕°ซ.	"	๑๑, ๑๒	"	ที่ อุดรธานี
	ต่ำสุด ๒๑.๕°ซ.	"	๑๕	"	ที่ ขอนแก่น
ภาคกลาง	สูงสุด ๔๐.๑°ซ.	"	๑๐	"	ที่ กาญจนบุรี
	ต่ำสุด ๒๒.๓°ซ.	"	๑๕	"	ที่ ปราจีณบุรี
ด่าวไทย ฝั่งตะวันออก	สูงสุด ๓๗.๐°ซ.	"	๑๕	"	ที่ สัตหีบ
	ต่ำสุด ๒๐.๒°ซ.	"	๑๔	"	ที่ อ.แหลมสิงห์ จ.จันทบุรี
ภาคใต้	สูงสุด ๓๗.๖°ซ.	"	๑๑	"	ที่ บ้านดอน
	ต่ำสุด ๒๐.๑°ซ.	"	๑๓	"	ที่ บ้านดอน

Rainfall and Temperature Situation
From Apr.9 - 15 , 1959

The later half of the week was charaterised by ridge of anticyclone with a pronounced shear line extended over Thailand.

Northern Part: Northeastern Part: Central Part: Gulf of Thailand, East Coast:	On 13,14 th. scattered rain with isoleted thundershowers distributed in the parts, especially in the Central Part and Gulf of Thailand east coast, which gave Nakhon Sawan a recored of 35.2 mm.of rain in 24 hrs. and Klaeng of Rayong 35.0 mm.
Southern Part:	Scanty rain.

The outstanding weekly Max.Min Temp. data in the various parts viz:-

Northern Part:	– Max.	41.4°C.	on Apr.	13	at Uttaradit.
	Min.	14.5°C.	on Apr.	9	at Fang of Mae Hongson.
Northeastern Part:	– Max.	41.5°C.	on Apr.	11,12	at Udon Thani.
	Min.	21.5°C.	on Apr.	15	at Khon Kaen.
Central Part:	– Max.	40.1°C.	on Apr.	10	at Kanchanaburi.
	Min.	22.3°C.	on Apr.	15	at Prachinburi.
Gulf of Thailand, East Coast:	– Max.	37.0°C.	on Apr.	15	at Sattahip.
	Min.	20.2°C.	on Apr.	14	at Laemsing of Trad.
Southern Part:	– Max.	37.6°C.	on Apr.	11	at Bandon.
	Min.	20.1°C.	on Apr.	13	at Bandon.

Meteorological Department
Royal Thai Navy.
16 / 4 / 1959

การคาดหมายลักษณะอากาศใน ๗ วันข้างหน้า
ตั้งแต่วันที่ ๑๖ – ๒๒ เม.ย. ๒๕๒

หย่อมความกดอากาศต่ำมีบริเวณอยู่ทางตอนเหนือของพะม่า ความกดอากาศสูงขึ้นทั่วไปในประเทศจีน มีลิ่มแห่งความกดอากาศสูงซึ่งมีกำลังอ่อนแผ่ลงมาถึงเวียตนามและประเทศไทยตอนบน.

ภาคเหนือ : อากาศโปร่งเป็นส่วนมากในวันที่ ๑๖ – ๑๗ เม.ย. อากาศโปร่งถึงมีเมฆบางส่วนและจะมีลักษณะเป็นฟ้าคะนองในวันที่ ๑๘ – ๒๐ เม.ย. คาดว่า จะมีเมฆมากกับจะมีฝนฉะเพาะแห่งหรือเป็นฝนฟ้าคะนองในวันที่ ๒๐ – ๒๑ เม.ย. อากาศโปร่งถึงมีเมฆเป็นบางส่วนวันที่ ๒๒ เม.ย.

ภาคตะวันออกเฉียงเหนือ : อากาศโปร่งสลับกับเมฆเป็นบางส่วนในวันที่ ๑๖ – ๑๗ เม.ย. อากาศโปร่งถึงมีเมฆบางส่วนและจะมีฝนเล็กน้อยฉะเพาะแห่งหรือเป็นฝนฟ้าคะนองในวันที่ ๑๘ – ๑๙ เม.ย. คาดว่าอากาศจะไม่ดีมีเมฆมากถึงมีฝนหรือพายุฝนฟ้าคะนองในวันที่ ๒๐ – ๒๑ เม.ย. จะมีเมฆเป็นบางส่วนในวันที่ ๒๒ เม.ย.

ภาคกลาง

พระนครและธนบุรี : อากาศโปร่งสลับกับเมฆบางส่วนในวันที่ ๑๖ – ๑๗ เม.ย. โปร่งถึงมีเมฆบางส่วนกับจะมีฝนฉะเพาะแห่งเล็กน้อยในวันที่ ๑๘ หรือ ๑๙ เม.ย. คาดว่า จะมีเมฆมากมีฝนหรือพายุฝนฟ้าคะนองในวันที่ ๒๐ – ๒๑ เม.ย. อากาศโปร่งวันที่ ๒๒ เม.ย.

Weather Outlook for the next seven days
From Apr. 16 – 22 1959

A weak low pressure area covers Northern Burma. Pressure is generally high over China with a weak wedge of the anticyclone extends to Victnam and Upper Thailand.

Northern Part: Mainly fair on Apr.16-17. Fair to partly cloudy with thundery condition on 18 – 19. Expected cloudy weather with some local showers or thunderstorms on the 20 – 21. Fair to partly on the 22.

Northeastern Part: / **Central Part:** Generally fair to variably cloudy on Apr.16 – 17. Fair to partly cloudy with some isolated light local showers or thundershowers on the 18 – 19. Expected unsettled weather with some rains or thunderstorms on the 20 – 21. Partly cloudy on the 22.

Local: Fair to variably cloudy on Apr.16 – 17. Fair to partly cloudy with some light local shower on the 18 – 19. Expected cloudy weather with some rain or thunderstorms on the 20 – 21. Fair on the 22.

Meteorological Department
Royal Thai Navy.
16 / 4 / 1959

Station	Apr. 9-15 1959							Total	Weekly Normal	Normal Dpt.	Total Since Jan. 59
	9	10	11	12	13	14	15				
Northern Part											
1.Chiangrai*					0.2	0.1		1.2	14.6	- 13.4	83.2
2.Mae Sai								0.0	1.6	- 1.6	
3.Chaingsaen								-	-	-	
4.Mae Chan								0.0	1.3	- 1.3	
5.Chaingkhong					20.6			20.6	8.8	+ 11.8	
6.Thoeng								-	-	-	
7.Mae Sroai								0.0	0.6	- 0.6	
8.Chaingkham								0.0	15.5	- 15.5	
9.Phan								0.0	4.3	- 4.3	
10.Wiang Pa Pao								0.0	0.0	+ 0.0	
11.Thayao								0.0	0.0	+ 0.0	
12.Mae Hongson*						0.8	1.8	2.6	4.1	- 1.5	26.7
13.Pai*					43.0			43.0	3.4	+ 39.6	74.5
14.Mae Sariang*								0.0	24.3	- 24.3	
15.Chiangmai*							0.1	0.1	12.2	- 12.1	32.3
16.Fang								0.0	4.5	- 4.5	
17.Chiangdao								0.0	2.5	- 2.5	
18.Mae Taeng								0.0	3.8	- 3.8	
19.Doi Saket								0.0	1.7	- 1.7	
20.San Sai								0.0	4.4	- 4.4	
21.Hang Dong								0.0	1.1	- 1.1	
22.San Pa Tong								0.0	7.7	- 7.7	
23.San Kamphaeng								0.0	0.0	+ 0.0	
24.Sarapi								0.0	0.0	+ 0.0	
25.Chom Thong								0.0	1.2	- 1.2	
26.Hot								000	1.1	- 1.1	
27.Nan*					4.5		10.8	15.3	9.0	+ 6.3	40.0
28.Lae								0.0	14.8	- 14.8	
29.Pun								0.0	15.5	- 15.5	
30.Na Noi					4.5			4.5	1.7	- 2.8	
31.Lampang*							1.8	1.8	26.6	- 25.8	34.7
32.Ngao								0.0	7.3	- 7.3	
33.Chae Hom								0.0	0.0	- 0.0	
34.Hang Chat								0.0	10.6	- 10.6	
35.Ko Kha								0.0	0.0	+ 0.0	
36.Mae Tha								0.0	0.5	- 0.5	
37.Thoan						1.5		1.5	6.8	- 5.3	
38.Phrae*								0.0	19.8	- 19.8	
39.Song								0.0	3.7	- 3.7	
40.Long								0.0	0.0	- 0.0	
41.Sung Men								0.0	0.0	- 0.0	
42.Uttaradit*								0.0	15.3	- 15.3	
43.Nam Pat								0.0	1.7	- 1.7	
44.Lap Lae								0.0	5.3	- 5.3	
45.Tron								0.0	13.7	- 13.7	
46.Tak*								0.0	11.1	- 11.1	
47.Ban Tak					27.4	1.4		2[illegible]	0.3	+ 2[illegible].5	
48.Mae Ramat								0.0	5.3	- 5.3	
49.Mae Sot*					10.7			10.7	21.2	- 20.5	10.7
50.Suthothai								0.0	23.5	- 23.5	
51.Sawankhalok					1.9			1.9	[illegible]	+ 1.9	
52.Kongkrailat								0.0	1.8	- 1.8	
53.Phitsanulok*						0.3		0.3	10.9	- 10.6	76.5
54.Phrom Thiram								0.0	0.0	- 0.0	
55.Wang Thong								0.0	5.4	- 5.4	
56.Kamphaeng Phet								0.0	9.0	- 9.0	
57.Phitchit								0.0	12.6	- 12.6	
58.Bang Munnag								0.0	12.6	- 12.6	
59.Phetchabun*					4.2			4.2	21.7	- 17.5	115.6
60.LomKao								0.0	10.2	- 10.2	
61.Lom Sak								0.0	10.6	- 10.6	
Northeastern Part											
1.Nong Khai								0.0	3.8	- 3.8	
2.Bung Kan								0.0	8.7	- 8.7	
3.Phon Phisai								0.0	0.8	- 0.8	
4.Tha Bo								0.0	3.4	- 3.4	
5.Loei*								0.0	32.6	- 32.6	
6.Chiangkhan								0.0	6.1	- 6.1	
7.Tha Li								0.0	10.6	- 10.6	

Station	9	10	11	12	13	14	15	Total	Weekly Normal	Normal DFT.	Total Since 1 Jan. 59
Udon Thani*								0.0	19.1	- 19.1	49.4
10.Ban Phu					6.9			6.9	21.4	- 14.5	
11.Nong Han								0.0	7.3	- 7.3	
12.Kang Bualamphu								0.0	0.4	- 0.4	
13.Kamphawapi								0.0	6.5	- 6.5	
14.Nakhon Thanom*								0.0	11.6	- 11.6	
15.Tha U-Ten								0.0	11.9	- 11.9	34.5
16.Na Gae								0.0	11.4	- 11.4	
17.That Phanom								0.0	16.8	- 16.8	
18.Mukdahan*								0.0	8.9	- 8.9	116.4
19.Sakon Nakhon*								0.0	19.4	- 19.4	
20.Wanon Niwas								0.0	13.3	- 13.3	
21.Phanna Nikhom								0.0	8.8	- 8.8	
22.Kalasin								0.0	14.3	- 14.3	
23.Sahasakhan								0.0	12.1	- 12.2	
24.Kong Talat								0.0	1.8	- 1.8	
25.Kantaravichai								0.0	5.3	- 5.3	
26.Kosolusai								0.0	10.5	- 10.5	
27.Khon Kaen*								0.0	18.0	- 18.0	
28.Nam Phong								0.0	2.2	- 2.2	
29.Ban Wiang								0.0	22.7	- 22.7	
30.Chum Phae								0.0	4.9	- 4.9	
31.Chonnabot								0.0	9.9	- 9.9	
32.Nonchakhiri								0.0	5.4	- 5.4	
33.Nam Phai								-	-	-	
34.Phon								0.0	10.2	- 10.2	
35.Maha Sarakham								0.0	23.6	- 23.6	
36.Kosum Phisai								0.0	7.7	- 7.7	
37.Phayakkhaphum Phisai								0.0	14.7	- 14.7	
38.Borrabu								0.0	23.7	- 23.7	
39.Roi Et*								0.0	17.3	- 17.3	102.7
40.Phon Thang								0.0	27.0	- 27.0	
41.Selaphum								0.0	16.2	- 16.2	
42.Kasat Wisai								0.0	6.2	- 6.2	
43.Suwannaphum								0.0	25.4	- 25.4	
44.Chaturaphak Phiman								0.0	27.9	- 27.9	
45.Chaiyaphum*					0.8			0.8	21.2	- 20.4	142.1
46.Phu Kaow								-	-	-	
47.Chaturak					28.3			28.3	3.3	+ 25.0	
48.Pannet Narong					22.8			22.8	3.7	+ 19.1	
49.Nakhon Ratchasima*					43.5			43.5	1.7	+ 41.8	116.4
50.Bua Yai					11.5			11.5	27.7	- 11.2	
51.Phimai								-	-	-	
52.Non Sung								0.0	6.0	- 6.0	
53.Non Thai								0.0	4.0	- 4.0	
54.Dan Khuthot								0.0	11.3	- 11.3	
55.Chakkherat								0.0	3.4	- 3.4	
56.Sung Noon					4.2			4.2	2.1	+ 2.1	
57.Si Khiu					14.7			14.7	5.1	+ 9.6	
58.Chokchai								0.0	3.6	- 3.6	
59.Buriram					31.5			31.5	4.7	+ 26.8	
60.Phut Thai Tung								0.0	23.9	- 23.9	
61.Satuk								0.0	34.0	- 34.0	
62.Lam Phlai Mat								0.0	20.4	- 20.4	
63.Nang Rong								0.0	1.5	- 1.5	
64.Prakhon Chai								0.0	8.1	- 8.1	
65.Surin*								0.0	6.9	- 6.9	28.5
66.Rattanburi					3.6			3.6	12.1	- 8.5	
67.Sanakha								0.0	0.0	+ 0.0	
68.Sisaket					30.1			30.1	31.7	- 1.6	
69.Kanthraram								0.0	33.1	- 33.1	
70.Khu Khan								0.0	2.2	- 2.2	
71.Kanthralak								0.0	27.8	- 27.8	
72.Ubon Ratchathani*					0.3			0.3	20.0	- 19.7	40.8
73.Khemarat					33.4			33.4	32.4	+ 1.0	
74.Mahachana Thai								0.0	2.5	- 2.5	
75.Amnat Charoon								0.0	18.8	- 18.8	
76.Yasothon								0.0	5.7	- 5.7	
77.Trakan Phut Phon								0.0	25.3	- 25.3	
78.Khunnghai								0.0	24.4	- 24.4	
79.Kam Khuan Kaeo								0.0	4.0	- 4.0	
80.Phibun Mangsahan								0.0	34.3	- 34.3	

Station	Apr. 9	10	11	12	13	14	15	Total Weekly	Normal		Total Since
Central Part											
1. Nakhon Sawan*					35.2			35.2	11.6	+ 23.6	169.2
2. Banphot Phisai					6.5			6.5	0.0	+ 6.5	
3. Lat Yao					4.4			4.4	1.1	+ 3.3	
4. Chumsaong					9.4			9.4	26.9	- 17.3	
5. Phayuha Khiri					1.9			1.9	5.2	- 3.3	
6. Thakli								0.0	21.7	- 21.7	
7. Uthai Thani					6.3			6.3	5.2	+ 1.1	
8. Nong Chang								0.0	8.4	- 8.4	
9. Nong Khar Yang								0.0	7.7	- 7.7	
10. Ban Rai								-	-	-	
11. Chaiyanat								0.0	12.5	- 12.5	
12. Manorom					6.1			6.1	10.7	- 4.6	
13. Wat Sing								0.0	3.8	- 3.8	
14. Singburi					8.0			8.0	15.1	- 7.1	
15. Inthaburi								0.0	16.5	- 16.5	
16. Bang Rachan					1.4			1.4	12.5	- 11.1	
17. Thonburi					8.5			8.5	22.6	- 14.1	
18. Lopburi*					2.5	0.8		3.3	11.8	- 8.5	72.5
19. Ban Mi								0.0	12.0	- 12.0	
20. Chaibadan								0.0	15.5	- 15.5	
21. Tha Wung								0.0	4.9	- 4.9	
22. Ang Thong					36.7			36.7	21.9	+ 14.8	
23. Pho Thong					12.9			12.9	21.7	- 8.8	
24. Chaiyo								0.0	12.5	- 12.5	
25. Wiset Chaichan					27.5			27.5	-	-	
26. Ta Mok									-	-	
27. Saraburi					4.3	23.2		27.5	8.4	+ 19.1	
28. Kaong Khoi						40.8		40.8	5.9	+ 34.9	
29. Ayuthaya								0.0	5.7	- 5.7	
30. Lona						7.4		7.4	29.5	- 22.1	
31. Tha Rua						17.4		17.4	10.4	+ 7.0	
32. Phak Hai								0.0	12.3	- 12.3	
33. Bang Pa-in						22.5		22.5	22.2	+ 0.3	
34. Suphanburi*					7.8	0.4		8.2	15.3	- 7.1	81.5
35. Si Prachan					3.5			3.5	7.5	- 4.0	
36. Song Phi Nong								0.0	11.0	- 11.0	
37. Kanchanaburi*						2.4		2.4	17.6	- 15.2	113.6
38. Tha Muang								0.0	10.1	- 10.1	
39. Nakhon Pathom								0.0	14.2	- 14.2	
40. Nakhon Chaisi						6.5		6.5	3.9	+ 2.6	
41. Nonthaburi								0.0	28.5	- 28.5	
42. Bang Bua Thong								0.0	5.2	- 5.2	
43. Pathum Thani								0.0	17.4	- 17.4	
44. Tha Kaburi								0.0	10.3	- 10.3	
45. Nakhon Nayok		1.9				25.6		27.5	11.1	+ 16.4	
46. Prachinburi*						0.1		0.1	14.2	- 14.1	131.9
47. Ban Sang								0.0	14.6	- 14.6	
48. Si Maka Pho						27.1		27.1	9.6	+ 17.5	
49. Kabinburi								0.0	25.9	- 25.9	
50. Aranyaprathet*								0.0	20.2	- 20.2	
51. Chachaongsao						10.1		10.1	16.8	- 6.7	
52. Ban Pho									-	-	
53. Bangkok*								0.0	21.4	- 21.4	
54. Don Muang*								0.0	20.2	- 20.2	
55. Bang Khon								0.0	23.0	- 23.0	
56. Minburi								0.0	54.0	- 54.0	
57. Lat Krabang								0.0	2.7	- 2.7	
58. Thonburi								0.0	13.7	- 13.7	
59. Ratburi								0.0	18.7	- 18.7	
60. Photharam								0.0	7.5	- 7.5	
61. Damnoon Saduak								0.0	8.2	- 8.2	
62. Pak Tho								0.0	19.0	- 19.0	
63. Samut Songkhram								0.0	9.4	- 9.4	
64. Bangkontee								0.0	5.4	- 5.4	
65. Umphawa								0.0	2.8	- 2.8	
[illegible]. Samut Sakhon								0.0	3.8	- 3.8	
67. Samut Prakan					3.1			3.1	13.1	- 10.0	
[illegible]. Bang Na									-	-	
[illegible]. Phan Phrachun					0.4			0.4	-	-	134.2

Station	Apr. 9	10	11	12	13	14	15	Total	Weekly	Normal	Total Since Jan 59
Gulf of Thailand, East Coast											
1.Chonburi*					1.0			1.0	20.5	- 19.5	98.5
2.Phatnat Nikhom								0.0	7.6	- 7.6	
3.Ban Bung								0.0	14.6	- 14.6	
4.Phon Thong								0.0	30.9	- 30.9	
5.Si Chang					11.6			11.6	-		160.6
6.Sattahip*					1.7	21.1		22.8	24.3	- 1.5	232.0
7.Rayong*						5.7		5.7	17.9	- 12.2	257.1
8.Ban Khai					12.1	4.5		16.6	20.3	- 3.7	
9.Klaung					37.5			37.5	21.3	+ 16.2	
10.Chanthaburi*					5.2			5.2	32.4	- 27.2	237.2
11.Pong Namron					6.9			6.9	56.1	- 49.2	
12.Tha Mai					0.3			0.3	41.0	- 40.7	
13.Khlung								0.0	17.6	- 17.6	
14.Trat					23.9			23.9	49.7	- 25.8	
15.Khao Saming								0.0	28.7	- 28.7	
16.Laem Sing*								0.0	16.5	- 16.5	
17.Khlong Yai*					13.8			13.8	17.7	- 3.9	471.8
Gulf of Thailand, West Coast											
1.Thetburi								0.0	0.7	- 0.7	
2.Ban Laem								0.0	2.7	- 2.7	
3.Prachuap Khirikhan*					10.0			10.0	23.8	- 13.8	99.6
4.Hua Hin*								0.0	5.2	- 5.2	64.5
5.Chumphon*						1.6		1.6	44.1	- 42.5	177.1
6.Tha Sae					4.1			4.1	3.0	+ 1.1	
7.Sawi								0.0	13.0	- 13.0	
8.Langsuan								0.0	18.2	- 18.2	
9.Bandon*								0.0	8.6	- 8.6	
10.Chaiya								0.0	25.0	- 25.0	
11.Ban Na San								0.0	27.0	- 27.0	
12.Nakhon Sithammarat*						4.7	8.3	13.0	36.9	- 23.9	185.0
13.Sichon								0.0	7.2	- 7.2	
14.Tha Sala									-	-	
15.Chawang								0.0	22.9	- 22.9	
16.Ron Phibun								0.0	13.2	- 13.2	
17.Thung Song							2.6	2.6	12.5	- 9.9	
18.Pak Phanang								0.0	3.3	- 3.3	
19.Phatthalung								0.0	28.3	- 28.3	
20.Songkhla*								0.0	15.2	- 15.2	243.2
21.Kottaphum								0.0	9.6	- 9.6	
22.Hat Yai								0.0	25.6	- 25.6	
23.Pattani								0.0	9.2	9.2	
24.Nong Chik								0.0	33.5	- 33.5	
25.Yaring								0.0	2.2	- 2.2	
26.Yala								0.0	16.6	- 16.6	
27.Betong									-	-	
28.Narathiwat*								0.0	19.0	- 19.0	
29.Tak Bai								0.0	27.8	- 27.8	
30.Yi Ngo								0.0	5.0	- 5.0	
Southern Thailand, West Coast											
1.Ranong*								0.0	44.1	- 44.1	111.2
2.Kraburi									-	-	
3.Phangnga					0.9			0.9	41.2	- 40.3	
4.Takua Pa								0.0	95.8	- 95.8	
5.Takua Thung					0.8			0.8	36.2	- 35.4	
6.Thay Muang								0.0	21.3	- 21.3	
7.Phuket*								0.0	35.5	- 35.5	
8.Thalang								0.0	24.8	- 24.8	
9.Krabi								0.0	15.8	- 15.8	
10.Khlong Tom									-	-	
11.Trang								0.0	16.9	- 16.9	
12.Satum									-	-	
13.La Ngu								0.0	62.0	- 62.0	

WEEKLY REPORT OF DAILY TEMPERATURE

FROM Apr. 9 - 15 1959

(in degree centigrade)

Station		Day of month							Average	Extreme	Weekly Mean	Monthly Normal
		9	10	11	12	13	14	15				
Northern Part												
1.Chiangrai	Max	37.7	37.9	-	39.1	-	-	-	-	40.0	-	27.1
	Min	18.6	-	20.7	19.8	20.2	22.5	21.3	20.5	11.4		
2.Mae Hongson		40.3	39.6	40.2	40.4	41.0	39.5	39.0	40.0	39.5	32.5	29.0
		26.6	27.3	26.8	26.4	23.0	25.5	22.8	24.9	15.6		
3.Pai		39.4	39.5	39.5	-	38.2	35.5	35.5	37.9	-	28.9	-
		18.2	20.0	21.0	19.2	-	20.0	20.1	19.3	-		
4.Fang		39.6	-	-	-	-	-	-	-	-	-	-
		14.5	18.0	-	-	-	-	-	-	-		
5.Mae Sariang		38.9	38.1	-	39.3	-	40.1	-	39.1	41.5	31.5	29.5
		23.6	24.0	26.0	22.5	23.6	24.2	23.0	23.8	14.9		
6.Chiangmai		38.5	39.3	40.6	40.1	40.9	38.7	39.4	39.6	40.5	31.2	28.2
		22.1	22.8	21.9	22.0	23.0	24.2	23.3	22.8	13.2		
7.Nan		40.6	39.5	39.2	40.1	41.0	-	-	40.1	41.6	32.4	28.7
		26.3	24.8	25.0	-	24.3	22.8	-	24.6	14.2		
8.Lampang		-	38.8	39.4	39.2	39.3	35.9	-	38.5	41.7	31.4	28.8
		24.5	24.9	23.7	23.8	24.3	24.6		24.3	13.1		
9.Phrae		-	38.1	40.6	39.2	40.1	-	-	39.5	40.5	33.3	29.5
		27.4	27.4	27.2	27.0	26.0			27.0	13.9		
10.Uttaradit		-	39.4	40.9	40.6	41.4	-	38.8	40.2	43.4	33.6	31.0
		27.2	28.2	27.7	26.7	26.2	25.8	-	27.0	16.3		
11.Tak		37.6	40.4	38.8	39.3	41.1	34.9	37.3	38.5	41.6	31.7	31.5
		25.4	25.4	25.2	26.6	21.8	-	24.8	24.9	19.5		
12.Mae Sot		-	-	-	-	-	-	-	-	40.5	-	29.9
		24.5	24.4	23.6	23.6	24.2	22.1	25.2	23.9	16.3		
13.Phitsanulok		37.6	37.9	38.0	39.0	39.7	32.8	-	37.5	40.8	31.8	30.6
		26.3	26.2	26.5	25.5	26.3	25.9	25.0	26.0	17.0		
14.Phetchabun		38.4	38.0	38.1	-	39.5	34.8	37.3	37.7	41.8	31.0	29.8
		24.4	25.2	25.4	23.7	23.6	24.5	23.0	24.3	13.5		
Northeastern Part												
1.Loei	Max	33.0	38.2	38.5	39.2	37.8	35.0	37.2	37.0	39.2	30.2	25.3
	Min	23.1	23.8	23.5	23.2	23.2	24.5	21.9	23.3	17.9		
2.Udon Thani		-	-	41.5	41.5	40.2	37.4	39.8	40.1	43.0	32.9	29.5
		26.3		27.4	27.1	26.0	24.6	22.4	25.6	11.8		
3.Nakhon Phanom		36.5	36.0	38.4	38.3	34.8	-	-	36.8	40.4	31.2	28.9
		25.6	27.1	26.7	28.0	27.4	22.0	22.1	25.6	16.9		
4.Mukdahan		34.5	-	37.5	-	34.5	35.4	36.8	35.7	41.8	30.4	29.4
		25.0	25.9	25.3	26.5	27.3	22.5	22.4	25.0	18.2		
5.Sakon Nakhon		38.2	39.3	40.0	39.5	35.9	35.8	-	38.1	41.2	32.0	29.5
		26.8	27.6	27.5	27.2	26.9	22.8	22.3	25.9	17.2		
6.Khon Kaen		-	-	-	-	-	-	-	-	41.9	-	29.9
		25.5	26.2	26.3	26.1	25.4	23.3	21.5	24.9	14.0		
7.Roi Et		-	37.2	37.5	38.0	36.5	35.4	36.2	36.8	41.8	31.0	29.4
		25.7	26.1	26.0	25.7	26.0	23.7	22.5	25.1	19.3		
8.Chaiyaphum		-	-	36.6	36.9	36.7	33.2	36.5	36.0	-	30.5	-
		25.2	24.5	25.3	25.2	25.4	24.4	24.0	24.9			
9.N.Ratchasima		36.7	37.6	37.7	38.8	37.9	33.7	35.8	36.8	42.4	30.5	29.8
		24.7	24.5	25.7	23.5	24.6	22.0	23.0	24.0	15.7		
10.Surin		36.8	36.8	37.3	37.3	37.5	36.0	37.2	37.0	41.5	30.4	30.4
		24.2	24.6	24.4	24.0	24.8	23.8	20.5	23.8	15.2		
11.U.Ratchathani		37.6	32.6	37.3	-	38.0	35.7	37.0	36.5	41.8	30.6	29.6
		24.8	25.7	25.6	25.4	25.8	22.5	22.7	24.6	16.9		

Station		Day of Month 9	10	11	12	13	14	15	Average	Extreme	Weekly Mean	Monthly Normal
Central Part												
1.Nakhon Sawan	Max	-	38.3	39.3	-	-	-	36.5	-	43.7	-	31.2
	Min	25.2	27.0	27.4	25.8	26.6	23.6	24.8	25.7	17.0		
2.Lopburi		-	38.1	38.0	37.5	38.6	35.6	37.8	37.6	40.2	31.8	30.5
		26.5	27.3	27.1	26.0	26.2	23.8	24.0	25.9	20.6		
3,Suphanburi		38.8	39.4	38.2	38.6	32.1	34.3	36.8	38.0	40.3	31.8	31.1
		26.4	27.0	27.4	25.9	25.4	22.5	23.6	25.5	19.4		
4.Kanchanaburi		39.2	40.1	39.3	39.5	32.6	36.3	38.0	38.9	42.5	32.4	31.2
		26.1	26.7	26.5	-	25.7	25.4	24.3	25.8	17.2		
5.Prachinburi		37.8	38.0	36.6	37.1	38.2	35.0	35.4	36.9	40.6	31.0	29.6
		25.4	26.4	26.2	25.0	24.8	25.7	22.3	25.1	19.8		
6.Aranyaprathet		37.8	36.9	36.7	37.8	36.5	34.5	36.7	36.6	41.4	30.6	29.8
		25.0	25.2	24.5	23.7	24.5	26.0	22.8	24.8	18.1		
7.Bangkok		35.3	35.3	34.0	33.7	35.3	34.5	35.3	34.8	38.2	30.9	29.9
		27.8	28.2	28.2	27.7	26.9	25.8	24.1	27.0	18.2		
.Don Muang		36.9	36.5	35.4	35.1	36.6	33.9	37.4	36.0	40.6	30.9	30.1
		25.5	26.8	27.4	25.5	25.3	26.4	23.6	25.7	18.8		
.Pon Phrachun		33.5	33.3	32.7	32.8	32.8	32.4	32.9	32.9	-	30.0	-
		28.1	28.0	28.3	27.7	27.3	26.4	24.2	27.1			
Gulf of Thailand, East Coast.												
1.Chonburi	Max	-	35.5	35.1	34.5	35.2	33.0	34.1	34.6	37.6	30.4	29.3
	Min	27.4	27.8	27.1	27.0	25.1	25.5	22.8	26.1	20.8		
2.Sichang		33.7	33.1	32.6	33.8	34.6	30.2	-	32.9	-	30.2	-
		28.1	28.4	28.3	27.8	27.4	26.3	25.8	27.4			
3.Sattahip		36.2	35.0	34.5	35.8	36.3	29.9	37.0	35.9	40.5	31.5	30.4
		27.0	28.0	27.7	27.8	27.6	24.9	25.8	27.0	18.7		
4.Rayong		33.8	32.5	32.9	-	33.9	31.4	-	32.9	-	30.1	-
		29.1	28.8	28.1	28.2	-	24.9	23.9	27.2	-		
5.Changthaburi		33.2	32.6	32.4	33.2	33.2	31.6	32.7	32.7	38.1	28.0	28.6
		24.3	23.4	22.7	22.7	23.6	24.1	22.0	23.3	19.4		
6.Laem Sing		34.7	34.3	32.5	-	35.1	-	-	34.2	-	28.2	-
		-	27.1	20.5	20.9	-	20.2	-	22.2	-		
7.Laem Ngop		32.3	-	-	-	-	-	-	-	-	-	-
		24.2	27.6	-	-	-	-	-	-	-		
8.Khlong Yai		32.4	32.2	32.7	-	32.4	32.4	32.8	32.5	34.5	28.2	28.3
		24.8	24.9	21.4	23.8	-	24.1	23.5	23.8	21.7		
Gulf of Thailand, West Coast												
1.P.Khirikhan	Max	35.3	35.7	34.0	33.7	33.8	33.1	33.6	34.2	39.6	29.3	28.5
	Min	-	25.3	25.6	24.4	24.3	22.9	23.2	24.3	19.5		
2.Hua Hin		34.0	33.0	33.3	33.7	32.5	31.7	32.7	33.0	38.6	29.2	28.6
		25.0	26.3	25.8	26.0	23.7	26.4	23.8	25.3	20.1		
3.Chumphon		35.1	35.8	33.8	33.3	34.0	32.8	32.1	33.8	39.0	28.5	28.3
		22.9	25.1	23.1	22.0	22.3	23.8	23.0	23.2	20.4		
4.Bandon		36.0	36.7	37.6	36.5	35.0	35.6	35.3	36.1	39.5	29.1	29.0
		22.5	22.4	22.0	21.7	20.1	23.3	22.5	22.1	19.6		
5.N.Sithammarat		34.3	34.7	34.5	34.4	34.2	34.0	32.0	34.0	35.6	28.0	28.0
		22.3	21.8	20.3	21.8	20.6	22.7	24.5	22.0	20.9		
6.Songkhla		30.6	31.7	32.2	31.2	31.6	31.0	32.2	31.6	37.4	27.2	28.6
		23.8	21.8	21.8	23.8	22.7	22.8	24.4	22.8	20.7		
7.Narathiwat		-	-	31.3	31.6	-	31.3	-	-	35.5	-	27.6
		-	-	-	22.1	21.2	21.0	22.8	21.8	21.0		
Southern Thailand, West Coast												
1.Ranong	Max	33.4	33.6	35.0	33.5	34.0	35.5	35.0	34.3	38.2	28.8	28.4
	Min	24.0	24.0	23.8	-	22.7	22.5	23.0	23.3	20.2		
2.Phuket		33.5	34.0	33.0	33.5	33.7	33.0	33.0	33.4	35.3	29.3	28.4
		25.3	25.3	25.3	25.1	25.4	-	24.2	25.1	21.5		
3.Trang		36.0	37.0	36.3	36.6	36.0	34.9	36.3	36.2	39.2	29.2	28.8
		21.8	22.4	21.5	22.5	21.5	21.2	24.3	22.2	20.8		

Air mail
PRINTED MATTER

8

John F. Webber,
Head of Library,
U.S. Weather Bureau,
Washington 25, D.C.
U.S.A.

(Meteorological Department,
Bangkok, Thailand.)

LIBRARY
MAY 9 - 1959
WEATHER BUREAU

Thailand METEOROLOGICAL DEPARTMENT

ROYAL THAI NAVY

Charoon Vichayapai Bunnag

Vice Admiral, Director

*****

WEEKLY TEMPERATURE AND RAINFALL OF THAILAND

DURING THE PERIOD APR. 16 - 22, 1959

AND

WEATHER OUTLOOK

No. 16. 1959.

สถานะของฝนและอุณหภูมิในรอบสัปดาห์
ตั้งแต่วันที่ ๑๖-๒๒ เม.ย.๒๕๒๒

ในสัปดาห์นี้มีแอนติไซโคลนปกคลุมอยู่ในประเทศจีน ซึ่งแอนติไซโคลนนี้ได้อ่อนกำลังลง ในวันที่ ๑๗ – ๒๐ แล้วแรงขึ้นอีกในวันที่ ๒๑ – ๒๒ และได้แผ่ลิ่มลงมาถึงเวียตนามเหนือในวันที่ ๒๒

ภาคเหนือ ภาคตะวันออกเฉียงเหนือ ภาคกลาง	มีฝนเล็กน้อยเฉพาะแห่งในวันที่ ๑๖ – ๑๙ หลังจากนั้นมีฝนเล็กน้อยถึงปานกลางตกเกือบทั่วไป โดยมีฝนหนักถึงหนักมากเป็นบางแห่ง
อ่าวไทยฝั่งตะวันออก ภาคใต้	ฝนแล้งในวันที่ ๑๖ – ๑๙ หลังจากนั้นมีฝนปานกลางตกเป็นบางแห่งในฝั่งตะวันออกของภาคใต้ และมีฝนปานกลางตกเกือบทั่วไป โดยมีฝนหนักเป็นบางแห่งในฝั่งตะวันตกของภาคใต้และในอ่าวไทยฝั่งตะวันออก

อุณหภูมิสูงสุด ต่ำสุด ในรอบสัปดาห์ปรากฏตามภาคต่าง ๆ ดังนี้ :–

ภาคเหนือ	สูงสุด ๔๐.๖°ซ.	เมื่อวันที่	๒๐	เม.ย.	ที่ จ.อุตตรดิษฐ์
	ต่ำสุด ๑๘.๐°ซ.	"	๑๗	"	ที่ อ.ฝาง จ.เชียงใหม่
ภาคตะวันออกเฉียงเหนือ	สูงสุด ๓๙.๔°ซ.	"	๑๖	"	ที่ จ.ชัยภูมิ
	ต่ำสุด ๒๑.๗°ซ.	"	๑๗	"	ที่ จ.เลย
ภาคกลาง	สูงสุด ๓๙.๘°ซ.	"	๑๙	"	ที่ จ.กาญจนบุรี
	ต่ำสุด ๒๓.๓°ซ.	"	๑๖	"	ที่ จ.นครสวรรค์
อ่าวไทย ฝั่งตะวันออก	สูงสุด ๓๘.๐°ซ.	"	๒๒	"	ที่ อ.สัตหีบ จ.ชลบุรี
	ต่ำสุด ๒๐.๕°ซ.	"	๑๖	"	ที่ อ.แหลมสิงห์.จ.จันทบุรี

Rainfall and Temperature Situation
From Apr.16 - 22 1959

Anticyclone which covered China had weakened on the 17 th.-20 th. and was inter-fying on the 21st.-22 rd. Its wedge spreaded southward to North Vietnam on the 22

Northern Part: Northeastern Part: Central Part:	Isolated light rain occurred on the 16 th.- 19 th. while scatte light to moderate rain with some local heavy to very heavy fall reported in the rest of the period.
Gulf of Thailand, East Coast: Southern Part:	Scanty rain on the 16 th.- 18 th. thence isolated moderate rain occurred in the East Coast of the Southern part and scattered - moderate rain with local heavy fall occurred in the rest of the

The outstanding weekly Max.Min.Temp. data in the various parts viz :-

Northern part	Max. 40.6°C. on Apr. 20 at Uttaradit.
	Min. 18.0°C. on Apr. 17 at Fang, Chiangmai.
Northeastern part	Max. 39.4°C. on Apr. 16 at Chaiyaphum.
	Min. 21.7°C. on Apr. 17 at Loei.
Central part	Max. 39.8°C. on Apr. 19 at Kanchanaburi.
	Min. 23.3°C. on Apr. 16 at Nakhon Sawan.
Gulf of Thailand, East Coast	Max. 38.0°C. on Apr. 22 at Sattahip, Chonburi.
	Min. 20.5°C. on Apr. 16 at Laem Sing, Chanthaburi.

Meteorological Department
Royal Thai Navy
23 / 4 / 1959

การคาดหมายลักษณะอากาศใน ๗ วันข้างหน้า
ตั้งแต่วันที่ ๒๓ – ๒๙ เม.ย.๒๕๐๒

ภาคเหนือ	วันที่ ๒๓ – ๒๗ เม.ย. มีเมฆมากกับมีฝนหรือพายุฟ้าคะนองเกือบทั่วไป
ภาคตะวันออกเฉียงเหนือ	วันที่ ๒๘ – ๒๙ เม.ย. มีเมฆบางส่วนกับมีพายุฟ้าคะนองเป็นบางแห่ง
ภาคกลาง	วันที่ ๒๕ – ๒๗ เม.ย. มีเมฆมากกับมีฝนหรือพายุฟ้าคะนองทั่วไป นอกนั้นมีเมฆบางส่วนกับมีพายุฟ้าคะนองเป็นบางแห่ง
พระนครและธนบุรี	วันที่ ๒๕ – ๒๗ เม.ย. มีเมฆมากกับมีฝนหรือพายุฟ้าคะนอง นอกนั้นมีลักษณะฟ้าคะนองหรือมีฝนเล็กน้อยในตอนค่ำ.

Weather Outlook for the next seven days
From Apr. 23 – 29 1959

Northern Part:	On 23 – 27 th Mostly cloudy with showers or thunderstorm in most places.
Northeastern Part:	On 28 – 29 th Partly cloudy with local thunderstorm.
Central Part:	Mostly cloudy with showers in most places during 25 to 27 th. Partly cloudy with local thunderstorm in the rest
Local	Mostly cloudy with shower or thunderstorm during 25 to 27th. Partly cloudy with thundery condition or light showers in the evening rest period.

Metoorological Department
Royal thai Navy
23 / 4 1959

Station	Apr. 16	17	18	19	20	21	22	Total	Weekly Normal	Normal DPT.	Total Since 1 Jan.
Northern Part											
1.Chiangrai*	23.9	3.3	0.4		2.1	2.2	3.2	35.1	15.6	+ 19.5	118.0
2.Mae Sai							19.1	19.1	17.3	+ 1.8	
3.Chiangsaen	26.5							26.5	-	-	
4.Mae Chan		14.5						14.5	77.8	+ 63.3	
5.Chiangkhong	5.3						7.2	12.5	8.1	+ 4.4	
6.Theon		9.5		8.5		4.0	0.4	22.5	-	-	
7.Mae Sruai								0.0	5.9	- 5.9	
8.Chiangkham								0.0	1.0	- 1.0	
9.Phan					2.1	4.5		6.6	8.2	- 1.6	
10.Wiang Pa Pao								0.0	11.7	- 11.7	
11.Thayao	3.6				4.5			8.1	8.6	- 0.5	
12.Mae Hongson*	24.5					2.4	8.6	35.5	10.8	+ 24.7	61.0
13.Pai*	7.0	3.0	0.9		1.0	3.8	3.9	19.6	4.7	+ 14.9	93.1
14.Mae Sariang *						7.1		7.1	17.2	- 10.1	35.5
15.Chiangmai*			1.8		3.2	6.4		11.4	14.5	- 3.1	43.8
16.Fang					5.3	8.5	11.5	25.3	11.4	+ 13.9	
17.Chiangdao					28.2			28.2	10.1	+ 18.1	
18.Mae Taeng								0.0	5.7	- 5.7	
19.Doi Saket						12.0		12.0	11.7	+ 0.3	
20.San Sai		34.6	0.6		8.7	7.2		51.1	10.4	+ 40.7	
21.Hang Dong						6.9		6.9	4.2	+ 2.7	
22.San Pa Tong						20.2		20.2	1.9	+ 18.3	
23.San Kamphaeng		12.6				3.1		15.7	10.6	+ 5.1	
24.Sarapi								0.0	11.7	- 11.7	
25.Chom Thong					27.0	5.6		32.6	17.6	+ 15.0	
26.Hot								0.0	9.7	- 9.7	
27.Nan*		5.1			2.1	3.5	8.3	19.0	24.4	- 5.4	60.1
28.Lae								0.0	14.2	- 14.2	
29.Pun					10.4			10.4	8.2	+ 2.2	
30.Na Noi		9.4				3.1		12.5	22.2	- 9.7	
31.Lampang					1.0	2.4		3.4	33.4	- 30.3	38.1
32.Ngao								0.0	9.7	- 9.7	
33.Chae Hom								0.0	27.2	- 27.2	
34.Hang Chat								0.0	21.1	- 21.1	
35.Ko Kha								0.0	20.4	- 20.4	
36.Mae Tha								0.0	23.0	- 23.0	
37.Theon					2.4			2.4	10.7	- 8.3	
38.Phrae*							1.9	1.9	19.9	- 18.0	14.1
39.Song								0.0	24.9	- 24.9	
40.Long								0.0	9.2	- 9.2	
41.Sung Men								0.0	14.2	- 14.2	
42.Uttaradit*								0.0	32.7	- 32.7	57.6
43.Nan Pat								0.0	36.5	- 36.5	
44.Lap Lae								0.0	33.4	- 33.4	
45.Tron								0.0	16.1	- 16.1	
46.Tak*		3.0					0.4	3.4	25.9	- 22.5	47.4
47.Ban Tak								0.0	12.1	- 1221	
48.Mae Ramat								0.0	36.6	- 36.6	
49.Mae Sot*							2.7	2.7	8.0	- 5.3	
50.Sukhonthai		6.9						6.9	17.9	- 11.0	
51.Sawankhalok							5.2	5.2	37.8	- 32.6	
52.Kongkrailat								0.0	13.0	- 13.0	
53.Phitsanulok*		12.1					2.2	14.3	15.0	- 0.7	90.8
54.Phron Phiran								0.0	7.7	- 7.7	
55.Wang Thong						26.0		26.0	6.7	+ 20.7	
56.Kamphaeng Phet								0.0	1.4	- 1.4	
57.Phichit								0.0	7.3	- 7.3	
58.Bang Munnag								0.0	9.2	- 9.2	
59.Phetchabun		8.9				22.4		31.3	10.2	+ 21.1	147.4
60.Lom Kao								0.0	19.6	- 19.6	
61.Lom Sak					46.5	137.5		184.0	23.3	+ 160.7	
Northeastern Part											
1.Nong Khai		43.1					30.3	73.4	14.5	+ 58.9	
2.Bung Kan							95.0	95.0	33.1	+ 61.9	
3.Phon Phisai		8.0					20.7	28.7	14.5	+ 14.2	
4.Tha Bo		16.3						16.3	29.5	- 13.2	
5.Loei*		0.9				21.6	3.9	26.4	26.0	+ 0.4	117.4
6.Chiangkhan			1.4					1.4	12.0	- 10.1	
7.Tha Li								0.0	11.2	- 11.2	

Station	Apr. 16 - 22, 1959							Total	Weekly Normal	Normal DFT.	Total Since 1Jan. 59
	16	17	18	19	20	21	22				
Udon Thani*		24.9		11.9			0.6	37.4	17.9	+ 19.5	82.8
Ban Phu				16.5			14.5	31.0	12.2	+ 18.8	
Nongkhan								0.0	11.5	- 11.5	
Nong Bualamphu								0.0	27.8	- 27.8	
Kumphawapi		53.6						53.6	1.3	+ 52.3	
Sakhon Phanom*				0.1		24.6		24.7	21.5	+ 3.2	59.2
Tha U-Ton				22.3	8.3	46.0		76.6	11.4	+ 65.2	
Na Gao								0.0	28.9	- 28.9	
That Phanom						16.3		16.3	16.9	- 0.6	
Mukdahan*			8.1	0.1	2.4	8.9		19.5	11.7	+ 7.8	135.9
Sakon Nakhon*				3.3	9.4	3.5		16.2	19.7	- 3.5	59.2
Nanon Niwas						32.8		32.8	7.7	+ 25.1	
Phanna Nikhom						27.6	16.7	44.3	13.1	+ 31.2	
Kalasin								0.0	25.0	- 25.0	
Sahasakhan								0.0	12.8	- 12.8	
Yang Talat		4.3			19.4			23.7	4.5	+ 19.2	
Kantaravichai			3.5		16.1			19.6	11.3	+ 8.3	
Kamalasai				15.4	15.8	5.1		36.3	9.0	+ 27.3	
Khon Kaen*		1.1				12.2	0.2	13.5	19.9	- 6.4	48.4
Nam Phong			56.4				4.1	60.1	4.6	+ 55.9	
Phu Wiang					2.6			2.6	10.4	- 7.8	
Chum Phae					19.0			19.0	9.6	+ 9.4	
Chonnabot		0.8				1.3		2.1	8.1	- 6.0	
Manchakhiri							32.0	32.0	31.2	+ 0.8	
Ban Phai								-	-	+ -	
Phon						55.4		55.4	14.3	+ 41.1	
Maha Sarakham				20.9		3.2		24.1	23.6	+ 0.5	
Kosumphisai								0.0	14.7	+ 14.7	
Chayakkhaphum Phisai		10.0	2[illegible]					42.[illegible]	14.0	+ 27.[illegible]	
Borrabu					39.9	37.8		77.[illegible]	2[illegible].9	+ 74.8	
Roi Et*		35.0	3.0		7.1			45.5	23.5	+ 22.0	107.3
Phon Thong								0.0	3.4	- 3.4	
Selaphum								0.0	2.8	- 2.8	
Kosot Wisai								0.0	3.9	- 3.9	
Chaiyaphum	21.4			8.2		14.5		44.1	7.8	+ 36.3	
Chaturaphak Phiman			62.4					62.4	5.8	+ 56.6	
Chaiyaphum*			2.1		0.1	31.3	10.5	44.0	19.0	+ 25.0	106.1
Nu Koew		2.0			8.5	8.0	0.5	19.0	54.6	- 35.6	
Chaturak				87.0				87.0	10.4	+ 76.6	
Bennot Narong				5.6		33.2		38.8	51.9	- 13.1	
Nakhon Ratchasima*		D.D.	0.3			7.1		7.5	20.2	- 12.7	123.9
Buri Rai				1.9		29.0		30.9	8.5	+ 22.4	
Chimai								-	-	-	
Non Sung					3.5			3.5	9.5	- 6.0	
Non Thai								0.0	21.6	- 21.6	
Dan Khuthot				13.5				13.5	29.3	- 15.3	
Chakkharat								0.0	17.4	- 17.4	
Sung Noon		12.5						12.5	12.8	- 0.3	
Si Khiu					17.4		8.6	26.0	6.1	+ 19.9	
Chokchai					17.2	5.6		22.8	18.1	+ 4.7	
Buriram								0.0	22.2	- 22.2	
Phut Thai Song				4.5				4.5	19.9	- 15.4	
Satuk							-	0.0	24.9	- 24.9	
Lam Phai Mat								0.0	17.7	- 17.7	
Nang Rong								0.0	30.8	- 30.8	
Prakhon Chai					15.3			15.3	7.1	+ 8.2	
Surin*					2.2	0.9	16.6	19.7	22.5	- 2.8	58.0
Rattanaburi								0.0	39.6	- 39.6	
Sangkha								0.0	13.0	- 13.0	
Sisaket								0.0	20.0	- 20.0	
Kanthraron			17.5		0.6	4.2	13.0	35.3	3.4	+ 31.9	
Khu Khan						8.1		8.1	2.8	+ 5.3	
Kanthralak					24.5			24.5	0.0	+ 24.5	
Ubon Ratchathani*	0.3			0.1	4.5	12.4		17.0	32.4	- 15.4	57.8
Khemarat					9.3	40.2		49.5	12.1	+ 37.4	
Mahachanachai					24.3		8.7	33.0	7.3	+ 25.7	
Amnat Charoen					8.1			8.1	12.7	- 4.6	
Yasothon					25.2	0.7		25.9	6.4	+ 19.5	
Trakan Phut Phon					10.5	0.5		11.0	13.5	- 2.5	
Khunnhai								0.0	7.3	- 7.3	
Nam Khun Kaeo				17.5	65.2	0.8	4.8	88.3	1.3	+ 87.0	
Phibun Mangsahan						58.2		58.2	15.1	+ 43.1	
[illegible]					[illegible]	3.5	55.5	64.5	2.8	+ 61.7	

Station	Apr. 16	17	18	19	20	21	22	Total	Weekly Normal	Normal DFT.	Total Since 1Jan.5
Central Part											
1.Nakhon Sawan*				7.7				7.7	10.4	- 2.7	203.[illegible]
2.Banphot Phisai		6.3		3.7			3.0	13.0	4.1	+ 8.9	
3.Lat Yao		6.7			1.8			8.5	8.6	- 0.1	
4.Chumsaen						14.7		14.7	21.5	- 6.8	
5.Phayuha Khiri				4.8				4.8	14.5	- 9.7	
6.Thakli								0.0	22.7	- 22.7	
7.Uthai Thani							1.0	1.0	12.1	- 11.1	
8.Nong Chang								0.0	23.8	- 23.8	
9.Nong Khar Yang				120.2				120.2	13.6	+106.6	
10.Ban Rai								-	[illegible]	- [illegible]	
11.Chaiyanat								0.0	22.5	- 22.5	
12.Manoron								0.0	2[illegible].2	- [illegible].2	
13.Wat Sing				9.5				9.5	15.[illegible]	- [illegible].4	
14.Singburi								0.0	2.4	- 2.4	
15.Inthaburi								0.0	3.5	- 3.5	
16.Bang Rachan							1.7	1.7	26.1	- 24.4	
17.Phromburi								0.0	14.6	- 14.6	
18.Lopburi*		3.5				3.7	13.0	20.2	16.6	+ 3.6	92.7
19.Ban Mi								0.0	11.3	- 11.3	
20.Chaibadan								0.0	45.8	- 45.8	
21.Tha Wung						12.6		12.6	12.1	+ 0.5	
22.Ang Thong						17.0	1.2	18.2	17.2	+ 1.0	
23.Pho Thong						[illegible].4	1.0	10.4	23.8	- 13.[illegible]	
24.Chaiyo								0.0	34.6	- 34.6	
25.Winet Chaichan								0.0	26.4	- 26.4	
26.Pa Mok								-	-	-	
27.Saraburi		40.2				6.8	8.0	55.0	28.7	+ 27.2	
28.Kaen Khoi								0.0	19.9	- 19.9	
29.Ayuthaya								0.0	12.3	- 12.3	
30.Sena								0.0	17.5	- 17.5	
31.Tha Rua		0.[illegible]				19.2	14.6	34.6	21.5	+ 13.1	
32.Phak Hai								0.0	13.2	- 13.2	
33.Bang Pa-in							3.2	3.2	2.7	+ 0.5	
34.Suphanburi*			10.6					10.6	21.3	- 10.7	[illegible]2.1
35.Si Prachan								0.0	30.4	- 30.4	
36.Song Phi Nong						8.1		8.1	10.0	- 1.9	
37.Kanchanaburi*				24.6			2.0	26.6	25.5	+ 1.1	140.2
38.Tha Muang					35.6	9.2	6.7	51.5	15.7	+ 35.8	
39.Nakhon Phathom								0.0	12.2	- 12.2	
40.Nakhon Chaisi								0.0	0.2	- 0.2	
41.Nonthaburi								0.0	14.3	- 14.3	
42.Bang Bua Thong								0.0	6.8	- 6.8	
43.Patthum Thani								0.0	10.1	- 10.1	
44.Thanyaburi						19.8		19.8	20.2	- 0.4	
45.Nakhon Nayok			12.3	2.[illegible]	18.1			33.3	34.7	- 1.4	
46.Prachinburi*		0.4	28.[illegible]	10.3	21.1			54.4	17.4	+ 37.0	105.[illegible]
47.Ban Sang					43.2			43.2	14.4	+ 28.8	
48.Si Maha Pho								0.0	6.9	- 6.9	
49.Kabinburi					71.8			71.8	25.2	+ 46.6	
50.Aranyaprathet*		0.3	7.3		1.1			8.7	23.5	- 14.8	142.7
51.Chachoengsao				4.[illegible]		42.5	6.5	53.8	15.8	+ 38.0	
52.Ban Pho		6.7						6.7	29.2	- 22.5	
53.Bangkok*			3.2					3.2	26.8	- 23.6	[illegible]2.6
54.Don Muang*						0.5		0.5	28.3	- 27.8	74.[illegible]
55.Bang Khen								0.0	13.1	- 13.1	
56.Minburi								0.0	25.4	- 25.4	
57.Lat Krabang						2.4		2.4	18.1	- 15.7	
58.Tjonburi								0.0	11.4	- 11.4	
59.Ratburi								0.0	13.9	- 3.9	
60.Phetchaburi								0.0	12.0	- 12.0	
61.Dannoin Saduak								0.0	0.0	- 0.0	
62.Pak Tho								0.0	3.0	- 3.0	
63.Samut Songkhram							0.0	0.0	18.8	- 18.8	
64.Bangkonti								0.0	4.6	- 4.6	
65.Uapawa								0.0	8.9	- 8.9	
66.Samut Sakhon								0.0	23.8	- 23.8	
67.Samut Prakan								0.0	12.4	- 12.4	
[illegible].Bang Na								-	-	-	
[illegible].Don Phrachum*								-	-	-	134.[illegible]

Station	Apr. 16 - 22, 1959							Total	Weekly Normal	Normal DPT.	Total Since 1Jan.59
	16	17	18	19	20	21	22				
Gulf of Thailand, East Coast											
1. Chonburi*						7.3		7.3	33.8	- 26.5	105.8
2. Phanat Nikhom								-	18.5	-	
3. Ban Bung					73.5	40.7	17.8	132.0	23.6	+ 108.4	
4. Phon Thong						17.2		17.2	14.3	+ 2.9	
5. Si Chang*								0.0	24.1	- 24.1	160.6
6. Sattahip*				1.1				1.1	34.5	- 33.4	233.1
7. Rayong*					11.7	2.0		13.7	21.5	- 7.8	270.8
8. Ban Khai							15.2	15.2	38.2	- 23.0	
9. Klaeng				10.5	18.8			29.3	47.2	- 17.9	
10. Chanthaburi*					45.2		1.5	46.7	49.4	- 2.7	333.9
11. Pong Namron						2.0	13.3	15.3	48.5	- 33.2	
12. Tha Mai				15.8				15.8	21.9	- 6.1	
13. Khlung				47.1	28.3			75.1	42.1	+ 34.0	
14. Trat					5.2			5.2	47.3	- 42.1	
15. Khao Saming								0.0	30.4	- 30.4	
16. Laem Ngop*						0.3		0.3	13.2	- 12.9	104.4
17. Khlong Yai*	0.6	26.3				14.0		40.9	55.2	- 14.2	512.7
Gulf of Thailand, West Coast											
1. Phetburi								0.0	1.0	- 1.0	
2. Ban Laem								0.0	0.6	- 0.6	
3. Prachuap Khirikhan*				1.6		1.9		3.5	24.8	- 21.3	103.1
4. Hua-Hin*								0.0	31.1	- 31.1	82.7
5. Chumphon*				8.3	1.1	20.3	45.3	67.0	53.8	+ 13.2	214.1
6. Tha Sae					26.1			26.1	14.7	+ 11.4	
7. Sawi								0.0	11.1	- 11.1	
8. Langsuan								0.0	23.7	- 23.7	
9. Bandon*					6.3			6.3	17.4	- 11.1	100.9
10. Chaiya								0.0	13.1	- 13.1	
11. Ban Na San				38.4			12.7	51.1	24.2	+ 26.9	
12. Nakhon Sithammarat*						37.6		37.6	46.8	- 9.0	230.9
13. Sichon								0.0	4.3	- 4.3	
14. Thamang				28.5				28.5	20.7	- 7.8	
15. Don Phibun				82.2		16.5		98.7	39.3	+ 59.4	
16. Chung Song	0.4			19.8				20.2	24.9	- 4.7	
17. Pak Phanang								0.0	6.4	- 6.4	
18. Thatthalung								0.0	53.3	- 53.3	
19. Songkhla*								0.0	16.5	- 16.5	243.2
20. Pattaphum								0.0	38.9	- 38.9	
21. Hat Yai								0.0	74.3	- 74.3	
22. Pattani								0.0	2.1	- 2.1	
23. Nong Chik								0.0	18.1	- 18.1	
24. Yaring								0.0	0.0	- 0.0	
25. Yala								0.0	48.6	- 48.6	
26. Betong			11.2	7.8				19.0	-	-	
27. Narathiwat*								0.0	30.7	- 30.7	143.3
28. Tak Bai								0.0	28.7	- 28.7	
29. Yi Ngo								0.0	8.8	- 8.8	
Southern Thailand, West Coast											
1. Ranong*				6.4	1.3	0.3	15.4	23.4	66.0	- 42.6	165.6
2. Kraburi				23.6	18.9			42.5	-	-	
3. Phangnga		0.6				22.0		22.6	56.8	- 34.2	
4. Takua Pa		10.5			17.5			28.0	45.4	- 17.4	
5. Takua Thung		47.5		19.6	2.5	3.4		73.0	73.4	+ 4.6	
6. Thay Muang								0.0	46.4	- 46.4	
7. Phuket*				9.1	88.2		10.0	107.3	38.7	+ 68.6	252.3
8. Thalang								0.0	45.2	- 45.2	
9. Khlong Tom								0.0	29.2	- 29.2	
10. Krabi						23.5		23.5	-	-	
11. Trang Air Port*			1.6	8.3	15.5			25.4	30.9	- 5.5	160.8
12. Trang				3.5	10.3	14.2		28.0	76.0	- 48.0	
13. Batan								0.0	92.7	- 92.7	
14. La Ngu				6.9		6.1		13.0	13.7	- 0.7	

WEEKLY REPORT OF DAILY TEMPERATURE

FROM Apr. 16 - 22 , 1959

(in degree Centigrade)

Station	Day Of Month							Average	Extreme	Weekly Mean	Monthly Normal
	16	17	18	19	20	21	22				
Northern Part											
1.Chiangrai Max	34.0	34.7	35.9	35.0	32.4	-	-	34.4	40.0	27.4	27.1
Min	19.6	19.0	21.3	19.8	-	21.0	21.7	20.4	11.4		
2.Mae Hongson	-	36.4	38.5	38.5	36.0	34.5	32.5	36.1	39.5	30.0	29.0
	23.5	21.2	23.5	20.5	25.0	23.2	23.0	23.8	15.6		
3.Pai	-	33.5	38.0	36.7	33.6	30.7	32.7	34.2	-	27.4	-
	20.2	20.2	20.2	20.0	20.5	21.7	20.7	20.5	-		
4.Fang	36.3	-	-	37.0	34.0	31.0	32.9	34.1	-	27.6	-
	22.7	18.0	-	-	20.4	20.0	24.6	21.1	-		
5.Mae Sariang	37.9	-	38.5	38.9	37.9	36.6	-	37.9	41.5	31.0	29.5
	21.7	23.6	23.1	23.7	26.7	25.8	23.5	24.0	14.9		
6.Chiangmai	36.7	38.0	38.1	38.6	36.9	35.7	40.0	37.7	40.5	30.2	28.2
	20.6	23.5	22.6	22.6	23.1	23.6	22.8	22.7	13.2		
7.Nan	36.8	-	35.1	39.1	38.8	35.2	37.5	36.2	41.6	30.1	28.7
	21.7	24.0	22.7	23.5	24.7	-	22.5	23.2	14.2		
8.Lampang	35.7	38.1	38.4	38.5	37.3	-	35.3	37.2	41.7	30.1	28.3
	21.3	23.8	23.4	21.5	23.9	23.0	-	22.9	13.1		
9.Phrae	-	-	38.6	38.7	39.0	36.8	38.1	38.2	40.5	31.2	29.5
	-	-	23.8	22.5	23.5	25.8	24.8	24.1	13.9		
10.Uttaradit	37.8	38.8	38.0	40.2	40.6	-	39.2	39.3	43.3	32.1	31.0
	21.0	25.8	24.8	24.2	25.2	26.0	26.3	24.9	16.3		
11.Tak	34.7	39.9	39.4	37.5	38.3	37.3	35.8	37.3	41.6	31.3	31.5
	22.5	22.6	26.7	26.7	26.6	27.2	27.1	25.2	19.5		
12.Mae Sot	-	-	22.2	24.6	23.7	23.1	25.5	23.0	23.7	40.5	-
										16.3	
13.Phitsanulok	37.9	39.3	36.6	-	39.2	38.8	36.9	38.1	40.9	31.3	30.6
	23.4	25.6	24.0	24.5	24.6	25.4	23.8	24.5	17.0		
14.Nakhchabun	39.3	39.8	36.6	38.5	39.8	36.9	34.9	37.8	41.8	30.9	29.3
	24.6	23.8	23.8	22.9	25.0	24.1	23.5	23.9	13.5		
Northeastern Part											
1.Loei Max	36.8	37.0	35.3	37.3	38.9	35.0	35.9	36.6	39.2	29.5	25.3
Min	23.0	21.7	22.6	22.7	-	22.9	-	22.4	17.9		
2.Udon Thani	38.2	39.2	35.5	38.9	36.6	-	37.6	37.7	43.9	30.9	29.5
	24.7	23.8	22.7	24.7	24.2	24.3	24.2	24.1	11.8		
3.Nakhon Phanom	36.3	36.0	36.0	35.8	35.3	35.7	35.5	35.8	40.4	29.9	25.7
	23.0	24.0	22.9	25.9	24.6	24.0	23.2	23.9	16.9		
4.Mukdahan	36.7	36.7	35.7	36.5	36.2	36.0	35.0	36.1	41.8	29.8	29.4
	22.5	23.7	24.0	25.0	23.3	23.5	22.8	23.5	18.2		
5.Sakon Nakhon	37.9	37.4	37.6	37.5	35.7	34.7	34.7	36.4	41.2	29.9	29.5
	22.6	23.7	23.9	24.6	23.6	23.4	21.6	23.4	17.4		
6.Khon Kaen	23.0	23.7	22.2	23.0	23.3	22.6	22.2	22.9	41.9	-	29.7
									14.0		
7.Roi Et	37.3	36.6	34.6	35.4	35.6	36.4	35.4	35.2	41.8	30.1	29.6
	23.5	25.4	23.1	24.2	25.7	23.6	-	24.3	19.3		
8.Chaiyaphum	39.4	37.3	33.2	36.0	36.3	35.9	-	36.5	-	30.4	-
	23.6	25.1	24.7	23.4	24.1	25.1	23.0	24.3			
9.N.Ratchasima	38.1	34.7	35.3	36.5	36.0	37.5	36.0	36.3	42.4	30.1	29.6
	22.4	24.4	24.2	23.1	24.8	24.6	23.7	23.5	15.7		
10.Surin	38.3	36.3	36.5	36.8	37.5	35.6	37.0	36.9	41.5	30.2	30.6
	22.4	22.0	24.5	22.5	24.5	24.1	23.6	23.4	15.2		
11.U.Ratchathani	38.2	37.5	36.0	37.5	37.2	36.3	36.0	37.0	41.8	30.6	29.6
	23.1	25.2	24.8	23.7	25.2	23.7	24.0	24.2	16.9		

Station	Day of Month							Average	Extreme	Weekly Mean	Monthly Normal
	16	17	18	19	20	21	22				
Central Part											
.Nakhon Sawan Max	36.7	–	–	–	–	–	–	–	43.7	–	31.2
Min	23.3	25.8	25.5	24.8	27.5	–	24.0	25.2	17.0		
.Lopburi	37.8	38.4	37.5	39.0	39.5	39.4	37.8	38.5	40.9	32.2	30.5
	24.6	26.2	26.2	25.9	26.8	25.7	25.2	25.8	20.8		
.Suphanburi	38.2	34.3	38.8	37.8	39.4	39.2	38.8	38.1	40.3	31.7	31.1
	24.2	26.5	24.7	24.2	26.3	26.1	25.4	25.3	19.4		
.Kanchanaburi	39.6	39.4	38.1	32.8	39.2	38.8	37.5	38.9	42.5	32.2	31.2
	23.4	25.8	26.5	27.0	23.5	28.9	24.7	25.4	17.2		
.Prachinburi	38.8	36.7	34.8	31.9	34.3	36.3	35.4	35.5	40.6	30.3	29.6
	24.7	26.5	24.3	24.2	25.4	24.8	25.1	25.0	19.8		
.Aranyaprathet	39.0	37.0	36.2	31.5	35.2	36.0	36.5	35.9	41.4	25.2	29.8
	24.5	25.1	25.2	23.4	24.7	23.5	24.8	24.5	18.1		
.Bangkok	35.5	34.8	35.2	37.1	36.1	37.1	37.0	36.1	38.9	30.8	29.9
	24.3	26.1	24.3	25.7	26.2	26.1	25.6	25.5	18.2		
.Don Muang	36.7	35.9	35.9	38.1	37.4	38.5	38.7	37.3	40.6	31.5	30.1
	24.5	26.2	24.4	25.2	26.1	26.2	26.3	25.6	18.6		
.Pom Phrachan	33.1	33.4	33.3	33.4	33.4	34.1	34.0	33.5	–	30.5	–
	26.4	28.0	28.1	28.3	27.8	27.4	26.8	27.5	–		
Gulf of Thailand, East Coast											
.Chonburi Max	34.2	–	35.2	36.0	36.5	34.0	33.6	34.9	37.6	30.7	29.3
Min	23.1	26.2	26.7	27.4	27.6	28.1	25.4	26.4	20.8		
.Sichang	33.8	34.4	33.6	34.0	34.0	33.9	35.0	34.1	–	30.6	–
	26.2	22.5	28.2	28.0	28.6	28.4	27.4	27.0	–		
.Sattahip	34.8	36.5	36.5	35.0	36.8	36.7	38.0	36.3	40.5	31.8	30.4
	25.8	25.8	27.6	27.8	27.8	28.0	27.9	27.2	18.7		
.Rayong	33.5	33.8	31.3	33.1	33.0	30.7	33.9	32.7	–	29.5	–
	23.9	25.0	29.3	23.0	29.0	24.9	28.4	26.2	–		
.Chanthaburi	32.8	33.4	33.2	32.1	32.6	32.1	33.4	32.9	38.1	28.1	28.6
	23.2	24.8	23.7	23.1	22.4	23.4	24.8	23.4	19.4		
.Laem Sing	–	–	–	–	–	–	–	–	–	–	–
	20.5	–	–	–	–	–	–	–	–		
.Laem Ngop	32.4	35.2	–	33.2	–	–	–	–	–	–	–
	–	24.1	21.7	–	24.7	–	–	–	–		
.Khlong Yai	33.0	32.1	30.8	–	32.6	32.9	32.5	32.2	34.5	28.3	28.3
	24.4	25.1	23.3	23.6	–	25.8	24.2	24.4	21.7		
Gulf of Thailand, West Coast											
1.P.Khirikhan Max	34.0	34.2	35.3	35.2	34.3	–	–	34.6	39.6	29.5	28.5
Min	23.2	24.1	23.4	24.8	24.5	26.4	–	24.4	19.5		
2.Hua Hin	32.7	33.2	33.6	34.6	33.5	33.7	33.8	33.6	38.6	29.2	28.6
	24.0	24.5	25.3	25.0	24.8	25.2	25.0	24.8	20.1		
3.Chumphon	34.0	34.0	34.7	34.0	36.6	–	34.9	34.6	39.0	28.9	28.3
	24.0	22.7	23.5	22.7	23.3	23.5	22.8	23.2	20.4		
4.Bandon	35.8	–	36.1	37.2	37.0	–	37.0	36.6	39.5	29.6	29.0
	22.4	21.5	22.8	23.4	22.3	23.5	21.8	22.5	19.8		
5.N.Sithammarat	33.2	34.6	34.8	34.3	34.9	–	34.2	34.3	35.6	28.7	28.0
	23.8	22.5	23.5	22.5	22.1	24.3	22.7	23.1	20.9		
6.Songkhla	32.6	31.6	33.0	33.8	33.0	33.0	33.7	33.0	37.4	28.4	28.6
	23.5	24.0	23.9	23.8	23.8	24.2	23.2	23.8	20.7		
7.Narathiwat	33.7	33.5	32.1	34.5	31.5	–	33.7	33.2	35.5	28.0	27.6
	22.0	22.5	23.4	23.0	22.3	23.0	–	22.7	21.0		
Southern Thailand, West Coast											
1.Ranong Max	34.7	35.5	–	34.2	33.0	33.0	–	34.1	38.2	28.8	28.4
Min	23.3	22.7	23.3	23.4	23.5	24.5	23.8	23.5	20.2		
2.Phuket	33.2	33.5	33.0	32.4	31.0	32.2	32.0	32.5	35.3	28.9	28.4
	26.6	26.4	24.3	26.2	–	24.2	24.1	25.3	21.5		
3.Trang	36.4	36.3	36.9	34.4	35.1	–	34.9	35.7	39.2	29.2	28.8
	22.9	21.7	23.4	23.6	22.5	22.9	22.1	22.7	20.8		

Air mail
PRINTED MATTER

John P. Webber,
Head of Library,
U.S. Weather Bureau,
Washington 25, D.C.
U.S.A.

(Meteorological Department,
Bangkok, Thailand.)

Thailand METEOROLOGICAL DEPARTMENT

ROYAL THAI NAVY

Charoon Vichayapai Bunnag

Vice Admiral, Director

LIBRARY
MAY 12 1959
WEATHER BUREAU

WEEKLY TEMPERATURE AND RAINFALL OF THAILAND

DURING THE PERIOD APR. 23 - 29, 1959

AND

WEATHER OUTLOOK

No.17.1959

สถานะของฝนและอุณหภูมิในรอบสัปดาห์
ตั้งแต่วันที่ ๒๓ – ๒๙ เม.ย.๒๕๖๒

หย่อมความกดอากาศต่ำปกคลุมอยู่บริเวณเกาะไหหลำ ตอนปลายสัปดาห์ลิ่มความกดอากาศสูงได้แผ่ปกคลุมเวียตนามและตอนเหนือของประเทศไทย กับมีร่องความกดอากาศต่ำปกคลุมอยู่ตอนใต้ของประเทศไทย

ภาคตะวันออกเฉียงเหนือ มีฝนเล็กน้อยถึงปานกลางแผ่เป็นบริเวณกว้าง ในวันที่ ๒๓ – ๒๙ เม.ย. และหลังจากนั้นมีฝนเพียงเล็กน้อยเป็นบางแห่งเท่านั้น

ภาคเหนือ
ภาคกลาง
อ่าวไทยฝั่งตะวันออก } มีฝนเล็กน้อยถึงปานกลางกระจายทั่วไป กับมีฝนหนักในบางแห่ง

อ่าวไทยฝั่งตะวันตก
ภาคใต้ฝั่งตะวันตก } มีฝนปานกลางแผ่กระจายทั่วไป กับมีฝนหนักถึงหนักมากในบางแห่ง

อุณหภูมิสูงสุด–ต่ำสุด ในรอบสัปดาห์ปรากฏตามภาคต่าง ๆ ดังนี้:–

ภาคเหนือ	สูงสุด	๔๒.๐°ซ.	เมื่อวันที่	๒๖	เม.ย.	ที่ อุตตรดิตถ์
	ต่ำสุด	๒๐.๐°ซ.	"	๒๗	"	ที่ อ.ปาย จ.แม่ฮ่องสอน
ภาคตะวันออกเฉียงเหนือ	สูงสุด	๓๘.๖°ซ.	"	๒๖	"	ที่ นครราชสีมา
	ต่ำสุด	๒๐.๐°ซ.	"	๒๙	"	ที่ นครพนม
ภาคกลาง	สูงสุด	๓๙.๙°ซ.	"	๒๖	"	ที่ สุพรรณบุรี
	ต่ำสุด	๒๓.๒°ซ.	"	๒๕	"	ที่ ลพบุรี
อ่าวไทยฝั่งตะวันออก	สูงสุด	๓๘.๒°ซ.	"	๒๗	"	ที่ สัตหีบ
	ต่ำสุด	๒๑.๐°ซ.	"	๒๙	"	ที่ อ.แหลมสิงห์ จ.จันทบุรี

Rainfall and Temperature Situation
From Apr.23 – 29 1952

A low cell was located over Hainan. In the latter part of the week the wedge of high pressure covered Vietnam and Upper Thailand while the trough of low pressure covered South Thailand.

Northeastern Part: Widespread light to moderate rain occurred on the 23 – 24 th. while few isolated showers was reported in the latter period.

Northern Part:
Central Part:
Gulf of Thailand, East Coast: } Light to moderate rain scattered in the parts with local heavy rain occurred in some districts.

Gulf of Thailand, West Coast:
Southern Thailand, West Coast: } Moderate rain spread in the parts with heavy to very heavy rain occurred in some areas.

The outstanding weekly Max.Min.Temp. date in the various parts wiss-

Northern Part	– Max.	42.0°C.	on Apr. 26	at	Uttaradit.
	Min.	20.0°C.	on Apr. 27	at	Pai Mae Hongson.
Northeastern Part	– Max.	38.6°C.	on Apr. 26	at	Nakhon Ratchasima.
	Min.	20.0°C.	on Apr. 29	at	Nakhon Panom.
Central Part	– Max.	39.9°C.	on Apr. 26	at	Suphanburi.
	min.	23.2°C.	on Apr. 25	at	Lopburi.
Gulf of Thailand, East Coast	– Max.	38.2°C.	on Apr. 27	at	Sattahip Chonburi.

การคาดหมายลักษณะอากาศใน ๗ วันข้างหน้า
ตั้งแต่วันที่ ๓๐ เม.ย.–๖ พ.ค. ๒๕๒๒

ภาคเหนือ
ภาคตะวันออกเฉียงเหนือ

ส่วนมากอากาศโปร่งถึงมีเมฆเป็นบางส่วน กับจะมีฝนฉะเพาะแห่งเล็กน้อยในวันที่ ๓๐ เม.ย.ถึง ๓ พ.ค.
คาดว่า จะมีเมฆมาก อากาศไม่ดี มีฝนและพายุฝนฟ้าคะนองในวันที่ ๔ – ๕ พ.ค.
จะมีเมฆบางส่วนและฝนฉะเพาะแห่งเล็กน้อยในวันที่ ๖ พ.ค.

ภาคกลาง

มีเมฆบางส่วนกับจะมีฝนฉะเพาะแห่งหรือเป็นฝนฟ้าคะนองในวันที่ ๓๐ เม.ย.และ ๑ พ.ค.
โปร่งถึงมีเมฆบางส่วนในวันที่ ๒ – ๓ พ.ค. คาดว่า จะมีเมฆมาก อากาศไม่ดี จะมีฝนและพายุฝนฟ้าคะนองในวันที่ ๔ – ๕ พ.ค. จะมีเมฆเป็นบางส่วนในวันที่ ๖ พ.ค.

พระนคร และ ธนบุรี

มีเมฆเป็นบางส่วนกับจะมีฝนฉะเพาะแห่งเล็กน้อยในวันที่ ๓๐ เม.ย.และ ๑ พ.ค.
โปร่ง ในวันที่ ๒ – ๓ พ.ค. แต่อาจมีฝนฟ้าคะนองผ่านมาได้
จะมีเมฆมาก โดยจะมีฝนและพายุฝนฟ้าคะนองในวันที่ ๔ – ๕ พ.ค.
ส่วนวันที่ ๖ พ.ค.จะมีเมฆเป็นบางส่วน

Weather Outlook for the next seven days
From Apr.30 – May 6 1959

Northern Part:
Northeastern Part:

Generally fair to partly clpudy with some light local showers from Apr.30 to May 3.
Expected cloudy weather with rains and thunderstorms on May 4 – 5.
Partly cloudy with some light local shower on May 6.

Central Part:

Partly cloudy with some local showers or thundershowers on Apr.30 and May 1.
Fair to partly cloudy on May 2 and 3. Expected cloudy with rain and thunderstorms on May 4 – 5. Partly cloudy on May 6.

Local:

Partly cloudy with some light local showers on Apr.30 and May 1.
Fair on the May 2 – 3 with possible some passing thundershowers.
Generally cloudy with rain and thunderstorms on May 4 – 5.
Partly cloudy on May 6.

Meteorological Department
Royal Thai Navy
30 / 4 / 1959

Station	Apr. 23 - 29 . 1959							Total Rainfall	Normal	Normal DFT.	Since 1Jan,59
	23	24	25	26	27	28	29				
Northern Part											
1.Chiangrai*		5.3			8.9	2.8		17.0	35.7	- 18.7	135.
2.Mae Sai								0.0	57.3	- 57.3	
3.Chiangsaen	36.2							36.2	-	-	
4.Mae Chan								0.0	29.9	- 29.9	
5.Chiang Thong	22.7							22.7	26.5	- 3.8	
6.Thoen		1.4			40.0			41.4	-		
7.Mae Sruai								0.0	36.7	- 36.7	
8.Chiangkham								0.0	17.[illegible]	- 17.[illegible]	
9.Phan								0.0	14.3	- 14.3	
10.Wiang Pa Pao								0.0	20.1	- 20.1	
11.Phayao	11.7							11.7	13.1	- 1.4	
12.Mae Hongson*		0.3				4.0	6.2	10.5	7.3	+ 3.2	74.
13.Pai*								0.0	16.4	- 16.4	93.
14.Mae Sariang*	1.7	5.2						[illegible]	21.[illegible]	- 14.9	42.
15.Chiangmai*	3.0				1.6	19.7		24.3	25.7	- 1.4	[illegible]
16.Fang					10.8			10.8	21.0	- 10.2	
17.Chiangdao								0.0	17.6	- 17.6	
18.Mae Taeng								0.0	24.9	- 24.9	
19.Doi Saket	1.3							1.3	36.9	- 35.6	
20.San Sai								0.0	55.5	- 55.5	
21.Hang Dong								0.0	25.6	- 25.6	
22.San Pa Tong								0.0	29.1	- 29.1	
23.San Kamphaeng								0.0	17.2	- 17.2	
24.Sarapi								0.0	22.3	- 22.3	
25.Chom Thong	1.3							1.3	22.1	- 20.8	
26.Hot								0.0	18.5	- 18.5	
27.Han*				0.1	1.2			1.3	30.9	- 29.6	[illegible]
28.Lae								0.0	26.5	- 26.5	
29.Hua								0.0	32.1	- 32.1	
30.Na Noi	5.4				24.5			29.9	31.4	- 1.5	
31.Lampang*	1.8				42.6	29.9		74.3	11.0	+ 63.3	112.
32.Ngao					25.9			25.9	55.6	- 29.7	
33.Chae Hom					26.7			26.7	39.0	- 12.3	
34.Wang Chat								0.0	25.0	- 25.0	
35.Ko Kha					9.6	24.3		33.9	9.3	+ 24.6	
36.Mae Tha								0.0	7.6	- 7.6	
37.Thoen					8.8			8.8	13.4	- 4.6	
38.Thrae*								0.0	17.9	- 17.9	
39.Song								0.0	43.2	- 43.2	
40.Long								0.0	16.5	- 16.5	
41.Sung Men								0.0	26.6	- 26.6	
42.Uttaradit*					26.4	40.0		66.4	20.7	+ 45.7	
43.Nan Tat					67.5	3.6		71.1	35.9	+ 35.2	
44.Lap Lae					9.9	1.8		11.7	22.7	- 11.0	
45.Tron								0.0	26.0	- 26.0	
46.Tak*	0.4	1.4				0.2		2.0	10.2	- 8.2	49.
47.Ban Tak								0.0	18.1	- 18.1	
48.Mae Ramat								0.0	11.8	- 11.8	
49.Mae Sot*	9.0							9.0	9.9	- 0.9	
50.Sukhonthai					7.5	1.8		9.3	36.7	- 27.4	
51.Sawankhalok	3.6				64.7	1.5		69.8	18.1	+ 51.7	
52.Kongkrailat								0.0	32.5	- 32.5	
53.Phitsanulok					81.5	9.8		91.3	22.3	+ 69.0	1[illegible]2
54.Phron Phiram					88.7			88.7	26.1	+ 62.6	
55.Nang Thong					72.2			72.2	21.2	+ 51.0	
56.Kamphaeng Phet					47.5			47.5	15.4	+ 32.1	
57.Phichit								0.0	13.4	- 13.4	
58.Bang Munnag								0.0	12.0	- 12.0	
59.Phetchabun*	9.9	23.1			3.4	10.6		47.0	22.0	+ 25.0	[illegible]
60.Lom Kao								0.0	27.5	- 27.5	
61.Lom Sak	4.2							4.2	36.6	- 32.4	
Northeastern Part											
1.Nong Khai	10.0							10.0	19.5	- 9.5	
2.Bung Kan								0.0	-	-	
3.Phon Thisai	23.9							23.9	28.4	- 4.5	
4.Tha Bo	17.8							17.8	64.3	- 46.5	
5.Loei*	4.4				0.2			4.6	33.8	- 29.2	12[illegible]
6.Chiangkhan	5.2	0.5		4.2				9.9	29.3	- 19.4	
7.Tha Li								0.0	55.3	- 55.3	

Station	Apr. 23	24	25	26	27	28	29	Total	Weekly Normal	Normal D.T.	Total Since 1Jan,59
9.Udon Thani*	20.9							20.9	33.2	- 12.3	103.7
10.Nan Phu	11.7			2.7				14.4	19.9	- 5.5	
11.Nongharn								0.0	16.3	- 16.3	
12.Nong Bualamphu					19.3			19.3	15.7	+ 3.6	
13.Kumphawapi								0.0	34.0	- 34.0	
14.Nakhon Phanom*	11.2	11.5		3.6				26.3	19.7	+ 6.6	85.5
15.Tha U-ten	26.0			7.5	0.5			34.0	19.1	+ 14.9	
16.Na Gae	7.8							7.8	30.9	- 23.1	
17.That Phanom								0.0	45.5	- 45.5	
18.Mukdahan*	2.1	6.1	0.6					8.8	24.5	- 15.7	144.7
19.Sakon Nakhon*	7.0	5.9						12.9	32.2	- 19.3	57.8
20.Wanon Niwas								0.0	23.3	- 23.3	
21.Phanna Nikhom	16.4							16.4	13.0	+ 3.4	
22.Kalasin	2.5	2.3						4.8	33.6	- 28.8	
23.Sahasakhan	15.5							15.5	19.4	- 3.9	
24.Yang Talat	19.2							19.2	27.4	- 8.2	
25.Kantaravichai	3.9		0.8					4.7	48.6	- 43.9	
26.Kosalasai	1.3							1.3	11.5	- 10.2	
27.Khon Kaen*	10.2							10.2	27.2	- 17.0	58.6
28.Nam Phong								0.0	21.6	- 21.6	
29.Phi Wiang	3.1		9.4					12.5	29.8	- 17.3	
30.Chum Phae	20.3							20.3	26.8	- 6.5	
31.Chonnabot	31.3							31.3	41.3	- 10.0	
32.Manchakhiri	30.0							30.0	26.3	+ 3.7	
33.Phon	3.1	12.5						15.6	5.6	+ 10.0	
34.Maha Sarakham								0.0	21.7	- 21.7	
35.Kosum Phisai								0.0	25.7	- 25.7	
36.Thayakkhaphum Phisai								0.0	42.0	- 42.0	
37.Borrabu	2.0							2.0	18.1	- 16.1	
38.Roi Et*		14.2						14.2	28.8	- 14.6	181.5
39.Phon Thong	30.5	11.0						41.5	68.5	- 27.0	
40.Solaphum								0.0	19.8	- 19.8	
41.Kasot Wisai								0.0	30.9	- 30.9	
42.Suwannaphum	41.7							41.7	28.4	+ 13.3	
43.Chaturaphak Phinan								0.0	19.6	- 19.6	
44.Chaiyaphum*	10.3							10.3	19.9	- 9.6	196.4
45.Phu Kaow								0.0	19.0	- 19.0	
46.Chaturak								0.0	46.2	- 46.2	
47.Bannet Narong					1.2			1.2	8.9	- 7.7	
48.Nakhon Ratchasima*		4.0						4.0	19.9	- 15.9	127.9
49.Dan Khun Thot								0.0	18.2	- 18.2	
50.Non Sung								0.0	43.4	- 43.4	
51.Non Thai								0.0	37.6	- 37.6	
52.Dan Khuthot								0.0	43.1	- 43.1	
53.Chakkharat								0.0	48.7	- 48.7	
54.Sung Noon								0.0	9.9	- 9.9	
55.Si Khiu								0.0	44.2	- 44.2	
56.Chokchai								0.0	15.2	- 15.2	
57.Nuriram								0.0	45.1	- 45.1	
58.Phut Thai Song								0.0	25.9	- 25.9	
59.Satuk								0.0	34.5	- 34.5	
60.Lan Phlai Mat								0.0	28.3	- 28.3	
61.Nang Rong	12.4							12.4	36.2	- 23.8	
62.Prakhon Chai								0.0	32.5	- 32.5	
63.Surin*	3.2	1.6	1.5					6.3	25.5	- 19.2	64.3
64.Rattanburi	8.2	10.7						18.9	23.4	- 4.5	
65.Sangkha								0.0	38.1	- 38.1	
66.Sisaket	20.1							20.1	29.1	- 9.0	
67.Kanthraron	24.6	30.4						55.0	28.9	+ 26.1	
68.Khu Khan	6.5							6.5	41.7	- 35.2	
69.Kanthralak			6.2					6.2	24.0	- 17.8	
70.Ubon Ratchathani*	5.8	0.3						6.1	24.0	- 17.9	63.[illegible]
71.Khemmarat	6.3							6.3	29.5	- 23.2	
72.Sahachana Phai								0.0	23.5	- 23.5	
73.Amnat Charoen	16.8		19.0					35.8	26.9	+ 8.9	
74.Yasothon	8.9	12.3						21.2	17.1	+ 4.1	
75.Prakan Phut Phon	9.5							9.5	18.0	- 8.5	
76.Khuangnai								0.0	26.4	- 26.4	
77.Ken Khuan Kaco	6.3	22.2						28.5	31.0	- 2.5	
78.Chibun Mangsahan								0.0	58.1	- 58.1	
79.Det Udom		24.8				15.0		39.8	20.5	+ 19.3	

Station	Apr. 23 - 27, 1959							Total	Weekly Normal	Normal DPT.	Total Since 1 Jan.
	23	24	25	26	27	28	29				
Central Part											
1.Nakhon Sawan*		22.0						22.0	16.6	+ 5.4	
2.Banphot Phisai					66.3			66.3	30.3	+ 36.0	
3.Lat Yao		4.2			5.9			10.1	25.1	- 15.0	
4.Chumsaeng						40.7		40.7	31.3	+ 9.4	
5.Phayuha Khiri	18.3	38.9						57.2	13.1	+ 44.1	
6.Thakli	12.7	9.4			68.4			90.5	29.3	+ 61.2	
7.Uthai Thani		21.0			7.5			28.5	34.9	- 6.4	
8.Nong Chang		7.2			10.6			17.8	18.6	- 0.8	
9.Nong Khor Yang					20.7			20.7	37.5	- 16.8	
10.Chaiyanat								0.0	27.1	- 27.1	
11.Manoron		9.1			11.7			20.8	32.5	- 11.7	
12.Wat Sing	0.4	5.4				1.9		7.7	24.1	- 16.4	
13.Singburi	60.3							60.3	9.5	+ 50.8	
14.Inthaburi	3.0							3.0	5.1	- 2.1	
15.Bang Rachan	7.3							7.3	21.3	- 14.0	
16.Phromburi	12.8	44.5						57.3	20.0	+ 37.3	
17.Lopburi*	9.0	27.5				38.6		75.1	23.0	+ 52.1	157.8
18.Ban Mi	26.4					30.1		56.5	29.0	+ 27.5	
19.Chaibadan			19.1		59.5			78.6	28.0	+ 50.6	
20.Tha Wung	5.2							5.2	22.2	- 17.0	
21.Ang Thong	27.8	40.2					3.8	71.8	30.6	+ 41.2	
22.Pho Thong	5.3	36.8	14.4				0.3	56.8	15.7	+ 41.1	
23.Chaiyo								0.0	3.2	- 3.2	
24.Wiset Chaichan		48.4						48.4	-	-	
25.Ta Mok	5.1	6.6	13.1					24.8	-	-	
26.Saraburi	11.3							11.3	11.7	- 0.4	
27.Kaeng Khoi								0.0	28.9	- 28.9	
28.Ayuthaya								0.0	9.7	- 9.7	
29.Sena			50.7					50.7	33.9	+ 16.8	
30.Tha Rua	7.2	2.4						9.6	13.8	- 4.2	
31.Phak Hai	36.2	5.5	3.5					45.2	18.0	+ 27.2	
32.Bang Pa-in								0.0	40.8	- 40.8	
33.Suphanburi*		15.7	5.9					21.6	25.0	- 3.4	113.7
34.Si Prachan								0.0	16.1	- 16.1	
35.Song Phi Nong		25.7						25.7	54.8	- 29.1	
36.Kanchanaburi*		2.7			7.0		0.4	10.1	19.8	- 9.7	155.0
37.Tha Muang								0.0	33.3	- 33.3	
38.Nakhon Pathom							29.5	29.5	31.7	- 2.2	
39.Nakhon Chaisi							14.3	14.3	28.5	- 14.2	
40.Nonthaburi								0.0	5.5	- 5.5	
41.Bang Bua Thang								0.0	5.6	- 5.6	
42.Patthum Thani								24.8	22.3	+ 2.5	
43.Thanyaburi						1.6	10.0	11.6	32.7	- 21.1	
44.Nakhon Nayok	11.5		41.3		5.1			58.9	27.1	+ 31.8	
45.Prachinburi*			9.5		43.1			52.6	26.2	+ 26.4	238.5
46.Bang Sang								0.0	34.9	- 34.9	
47.Si Maha Pho					89.2			89.2	25.4	+ 63.8	
48.Kabinburi					53.8			53.8	36.7	+ 17.1	
49.Aranyaprathet*		1.7	0.2		28.4			30.3	34.9	- 4.6	173.0
50.Chachaengsao								0.0	13.9	- 13.9	
51.Ban Pho								0.0	11.8	- 11.8	
52.Bangkok*						57.3		57.3	41.3	+ 16.0	119.9
53.Don Muang*		1.0				20.3	2.3	23.6	16.3	+ 7.3	98.4
54.Bang Khen								0.0	19.1	- 19.1	
55.Minburi								0.0	13.3	- 13.3	
56.Lat Krabang								0.0	17.1	- 17.1	
57.Thonburi					8.5			8.5	14.3	- 5.8	
58.Ratburi	35.1	4.3					11.9	51.3	14.4	+ 36.9	
59.Thottharam	42.0	10.9	15.2					68.1	18.9	+ 49.2	
60.Damnoen Saduak								0.0	4.9	- 4.9	
61.Pak Tho								0.0	37.0	- 37.0	
62.Samut Songkhram								0.0	16.3	- 16.3	
63.Bangkonti	7.4							7.4	13.0	- 5.6	
64.Umpawa								0.0	16.8	- 16.8	
65.Samutsakhon					2.1		1.5	3.6	36.0	- 32.4	
66.Samutprakan						12.8	6.1	18.9	24.7	- 5.8	
67.Bang Na						22.6		22.6	-	-	
68.Pom Phrachun*						2.0		2.0	-	-	

WEEKLY REPORT OF DAILY TEMPERATURE

FROM Apr, 23 - 29 . 1959

(in Degree Centigrade)

Station		Day of Month 23	24	25	26	27	28	29	Average	Extreme	Weekly Mean	Monthly Normal
Northern Part												
Chiangrai	Max	34.2	35.6	-	38.5	37.5	29.3	34.3	34.2	40.0	28.2	27.1
	Min	22.2	-	21.2	20.1	23.5	-	20.2	21.5	11.4		
Mae Hongson		34.6	37.5	38.2	39.5	-	36.5	38.0	37.4	39.6	31.7	29.0
		23.3	26.8	26.0	26.9	26.9	28.4	24.0	25.9	15.6		
Lai		33.5	35.0	36.9	37.5	38.8	32.5	-	35.7	-	28.6	-
		22.0	22.0	21.5	21.5	20.0	22.2	20.7	21.4	-		
Fang		34.0	-	-	37.7	39.6	31.0	34.6	35.4	-	27.9	-
		21.0	20.2	-	-	26.7	25.0	25.0	20.4	-		
Mae Sariang		32.6	35.9	27.2	29.5	29.8	27.1	-	27.1	41.5	31.2	29.5
		23.5	24.2	24.3	25.3	26.5	27.8	25.0	25.2	14.9		
Chiangmai		36.5	37.5	38.4	40.2	41.0	27.5	35.2	36.6	40.5	30.4	28.2
		25.8	22.7	24.3	23.3	23.2	26.5	24.0	24.1	13.2		
Nan		33.0	37.2	39.1	40.5	36.0	33.6	38.0	36.8	41.6	30.3	28.7
		23.6	22.9	24.4	25.5	24.7	22.2	22.5	23.7	14.2		
Lampang		34.3	37.5	39.5	41.3	40.3	34.3	35.1	37.5	41.7	31.0	28.8
		26.1	23.1	23.3	24.5	28.4	22.7	22.5	24.4	13.1		
Phrae		36.0	37.8	38.4	41.0	40.9	-	-	38.8	40.5	32.4	29.5
		25.0	25.3	25.0	26.1	28.1	-	-	25.9	13.9		
Uttaradit		36.6	40.1	40.4	42.0	41.4	27.4	37.2	38.9	43.4	31.8	31.0
		26.2	25.5	24.4	27.8	28.7	21.7	24.5	25.5	18.3		
Tak		34.1	35.6	36.4	38.6	39.9	26.2	36.4	35.3	41.6	30.2	31.5
		26.7	23.8	26.1	26.1	27.3	23.8	22.0	25.1	19.5		
Mae Sot		24.4	22.9	23.3	24.1	24.0	25.5	24.4	24.1	40.5	-	29.9
										17.0		
Phisanulok		36.0	39.1	35.5	39.5	40.1	27.8	35.6	36.1	40.9	30.4	30.6
		25.5	24.5	24.5	25.0	26.9	22.5	23.4	24.8	17.0		
Chotchabun		36.9	35.8	36.9	37.3	37.2	26.9	35.5	35.1	41.9	29.0	29.8
		25.3	23.4	22.8	23.7	22.5	22.3	20.2	22.9	13.5		
Northeastern Part												
Loei	Max	33.5	36.1	36.0	38.0	31.5	40.8	35.6	35.2	39.2	29.5	25.3
	Min	23.4	23.3	23.0	-	28.1	22.2	20.3	23.1	17.9		
Udon Thani		28.6	35.1	-	-	-	30.8	36.0	32.9	43.0	28.2	29.5
		24.5	24.5	24.2	24.0	23.7	22.8	21.5	23.8	11.8		
Nakhon Thanom		38.4	31.5	35.5	36.0	32.5	33.6	34.1	34.5	40.4	28.7	28.9
		23.4	23.4	23.8	26.1	26.3	22.5	20.0	22.8	18.9		
Mukdahan		29.6	33.0	35.4	36.5	-	33.9	34.2	33.8	41.8	28.8	29.4
		25.5	22.2	23.2	24.8	24.4	23.0	22.8	23.7	18.2		
Sakon Nakhon		27.0	33.9	36.0	36.6	32.0	32.2	34.5	33.2	41.2	28.6	29.5
		25.8	23.4	23.5	25.1	24.2	22.1	20.7	23.5	17.2		
Khon Kaen		24.5	21.2	23.2	24.3	24.8	22.6	20.4	23.0	41.8	-	29.9
										14.0		
Loei Et		32.0	-	33.5	37.0	34.0	32.4	34.0	33.8	41.8	28.9	29.4
		24.0	23.2	23.0	25.1	26.0	23.5	23.2	24.0	19.3		
Chaiyaphum		34.8	34.4	35.1	36.1	33.5	28.7	34.3	33.8	-	28.9	-
		23.2	23.1	25.0	24.7	25.3	24.8	22.3	24.0	-		
N.Ratchasima		34.5	34.9	35.5	38.6	36.6	33.5	34.2	35.5	42.4	29.9	28.9
		24.7	24.6	24.1	24.2	24.0	25.3	22.5	24.2	15.7		
Surin		35.3	34.6	35.2	37.3	36.3	33.8	33.2	35.1	41.5	29.4	30.4
		24.2	23.2	22.8	23.8	23.8	24.0	23.7	23.6	15.2		
U.Ratchathani		32.6	34.7	36.2	36.8	36.4	33.6	36.3	35.2	41.8	29.9	29.6
		23.7	24.4	25.2	24.7	25.7	23.7	24.1	24.5	18.9		

Station	Apr. 23	24	25	26	27	28	29	Total	Weekly	Normal	Total Since
Gulf of Thailand, East Coast											
1. Chonburi*						2.2	9.5	11.7	28.4	- 16.7	117.
2. Phanat Nikhom								0.0	34.2	- 34.2	
3. Ban Bung								0.0	23.9	- 23.9	
4. Phon Thong								0.0	25.2	- 25.2	
5. Si Chang*		0.1				5.5	2.6	8.2	38.0	- 29.8	19[illegible]
6. Sattahip*						17.2	16.9	34.1	23.9	+ 10.2	2[illegible]
7. Rayong*		10.6				30.9		41.5	13.5	+ 28.0	
8. Ban Khai						18.9		18.9	45.8	- 26.9	
9. Klaeng	30.1	7.2				35.6		72.9	9.2	+ 63.7	
10. Chanthaburi*	9.4	0.1	9.9			1.0	24.4	44.8	29.1	+ 15.7	
11. Pong Namron	28.0		20.6			12.0	30.4	91.0	46.8	+ 44.2	
12. Tha Mai							20.7	20.7	21.6	- 0.9	
13. Khlung					8.5			8.5	37.1	- 28.6	
14. Prat						14.5		14.5	40.6	- 26.1	
15. Khao Soming								-	51.1	-	
16. Laem Ngop*	1.4					1.2		2.6	34.7	- 32.1	
17. Khlong Yai	2.2		7.2	21.1	0.9	1.1	8.8	41.3	50.4	- 9.1	
Gulf of Thailand, West Coast											
1. Phetburi								0.0	4.2	- 4.2	
2. Ban Laem		7.2	8.8					16.0	18.1	- 2.1	
3. Prachuap Khirikhan*		0.6	51.8	0.1	11.8		12.5	76.8	22.1	+ 54.7	178.
4. Hua Hin*		26.8	0.5			0.6		27.9	16.5	+ 11.4	130
5. Chumphon*	3.3		2.4	1.0			0.3	7.0	30.9	- 23.9	221.
6. Tha Sae				40.5				40.5	22.6	+ 17.9	
7. Savi								0.0	44.7	- 44.7	
8. Langsuan								0.0	43.7	- 43.7	
9. Bandon*	26.2					2.4	16.2	44.8	39.0	+ 5.8	145.
10. Chaiya								0.0	8.9	- 8.9	
11. Kan Da San				43.6		48.8		92.4	26.8	+ 65.6	
12. Nakhon Sithammarat*	4.0		0.7	0.8	34.7		0.9	40.9	52.6	- 11.7	271.
13. Sichon				17.3	5.7			23.0	22.4	+ 0.4	
14. Chawang			23.3	13.2	15.4			56.9	37.5	+ 19.4	
15. Mon Phibun								0.0	43.4	- 43.4	
16. Thung Song	13.4			5.8	7.8	1.9		28.4	13.2	+ 15.2	
17. Tak Phanang								0.0	16.0	- 16.0	
18. Phatthalung			4.4					4.4	35.5	- 31.1	
19. Songkhla*			0.4	25.3	2.3			28.0	25.1	+ 2.9	271.
20. Hattaphum								0.0	20.3	- 20.3	
21. Nat Yai			2.5		1.0			3.5	39.0	- 35.5	
22. Pattani			142.2					142.2	2.7	+139.5	
23. Nong Chik			87.0		52.3			139.3	14.0	+125.3	
24. Yaring	13.4		44.0		23.4			80.8	5.7	+ 75.1	
25. Yala								0.0	23.5	- 23.5	
26. Betong			8.5					8.5	-	-	
27. Narathiwat*	59.0				14.7	3.8		77.5	23.2	+ 54.3	229
28. Tak Bai								0.0	4.1	- 4.1	
29. Ai Ngo								0.0	2.7	- 2.7	
Southern Thailand, West Coast											
1. Ranong*		14.4	54.8	3.2	13.5	34.6	9.3	129.8	88.2	+ 41.6	
2. Kraburi			12.6	10.7				-	-	-	
3. Phangnga			16.0	36.0	0.8			52.8	39.8	+ 13.0	
4. Takua Pa		3[illegible].3	43.4	63.7	35.4	1.4		182.2	87.9	+ 94.3	
5. Takua Thung				26.0	24.0			50.0	44.6	+ 5.4	
6. Thay Muang	6.4	4.3	17.6	23.1	141.2			193.3	67.5	+125.8	
7. Phuket*	0.1	2.5	21.6	12.7	55.0	0.2	2.1	94.2	51.6	+ 42.6	34[illegible]
8. Thalang								0.0	75.0	- 75.0	
9. Khlong Ton			5.2	5.9	4.2			15.3	-	-	
10. Trang			2.0	16.5	7.2			25.7	30.2	- 4.5	1[illegible]
11. Trang Air Port*				49.1				49.1	44.9	+ 4.2	
12. Satun								0.0	53.0	- 53.0	
13. LaNgu		6.0		23.4	13.8			43.2	35.0	+ 8.2	

Station	Day of Month 23	24	25	26	27	28	29	Average	Extreme	Weekly Mean	Monthly Normal
Central Part											
1. Nakhon Sawan Max	–	–	–	36.2	38.9	–	–	–	43.7	–	31.2
Min	25.1	25.1	24.2	24.0	26.3			24.9	17.0		
2. Lopburi	36.4	36.9	36.0	37.8	38.5	31.9	36.4	36.1	40.2	30.4	30.5
	24.7	24.2	23.2	25.3	26.2	25.0	23.2	24.6	20.6		
3. Suphanburi	38.7	–	36.7	39.9	39.6	33.4	37.1	37.6	40.3	31.7	31.1
	27.0	26.5	–	24.9	26.3	25.9	24.2	25.8	19.4		
4. Kanchanaburi	37.5	36.2	37.3	39.2	39.4	34.8	35.6	37.1	42.5	31.6	31.2
	25.3	25.3	25.2	26.1	27.9	27.0	25.5	26.0	17.2		
5. Prachinburi	33.6	35.6	36.2	36.6	37.1	33.2	34.7	35.3	40.6	30.3	29.6
	26.3	26.2	26.5	24.8	25.3	22.8	25.0	25.2	19.8		
6. Kranyaprathet	35.5	35.9	33.5	37.0	37.6	33.2	34.2	35.3	41.4	30.4	29.8
	25.9	25.6	26.0	25.0	25.2	24.3	25.6	25.4	18.1		
7. Bangkok	36.4	35.2	36.0	36.2	37.9	35.8	35.9	36.2	39.9	31.1	29.9
	26.8	25.8	26.9	25.5	26.4	26.2	24.2	26.0	18.2		
8. Don Muang	37.2	35.9	36.3	39.3	39.0	37.0	37.1	37.3	40.6	[illegible]	30.1
	27.1	26.9	26.6	26.0	26.7	26.7	24.6	26.4	19.6		
9. Ton Phrachun	33.5	33.0	33.7	33.6	34.0	24.5	34.2	33.8	–		–
	26.4	26.8	26.8	26.1	25.4	27.9	23.6	26.0			
Gulf of Thailand, East Coast											
1. Chonburi Max	35.1	34.9	35.9	35.7	35.0	36.8	35.6	35.5	37.6	31.2	29.3
Min	27.2	27.4	27.3	27.3	26.3	26.8	25.8	26.9	20.8		
2. Sichang	33.8	33.8	34.9	35.0	36.4	34.6	34.2	34.7	–	31.4	–
	28.8	28.9	28.6	28.6	27.8	28.5	25.2	28.1	–		
3. Sattahip	36.6	36.7	37.3	37.8	38.2	32.3	34.9	36.3	40.5	32.1	30.4
	28.2	28.3	28.5	27.9	28.0	28.3	26.0	27.9	18.7		
4. Rayong	33.5	33.0	33.5	33.1	–	33.7	–	33.4	–	30.7	–
	29.1	29.0	29.0	29.0	27.0	–	24.7	28.0	–		
5. Chanthaburi	31.2	32.6	32.0	32.8	33.4	33.9	–	32.5	38.1	28.5	28.6
	24.8	22.9	24.4	24.9	24.7	25.8	24.0	24.5	19.4		
6. Laem Sing	32.7	–	–	–	37.0	–	–	–	–	–	–
	–	21.0	–	–	–	22.0	–	–	–		
7. Laem Ngop	32.0	–	–	32.5	33.0	35.3	–	33.2	–	29.7	–
	28.0	24/5	–	–	28.0	25.8	24.6	26.1	–		
8. Khlong Yai	32.2	32.8	33.0	2 .0	32.1	32.2	32.7	32.1	34.5	28.4	28.3
	25.6	23.9	24.7	24.0	24.9	25.0	24.2	24.7	21.7		
Gulf of Thailand, West Coast											
1. P. Khirikhan Max	34.9	34.7	33.4	35.7	38.1	35.1	29.7	34.5	39.6	29.9	28.5
Min	25.4	24.6	25.3	24.1	26.8	25.5	24.9	25.2	19.5		
2. Hua Hin	34.0	33.8	34.0	33.2	35.0	33.5	33.2	33.8	39.6	29.5	28.6
	26.0	25.2	25.0	24.6	25.0	25.0	24.7	25.1	20.1		
3. Chumphon	33.6	34.7	32.7	31.5	34.0	33.9	31.0	32.9	39.0	28.4	28.3
	23.5	23.3	24.2	23.9	24.0	24.2	24.1	23.9	20.4		
4. Bandon	37.4	34.5	33.5	34.0	35.0	35.0	–	34.9	39.5	29.5	29.0
	24.0	23.7	24.0	24.5	24.5	23.3	23.4	24.1	19.6		
5. N. Sithammarat	35.6	33.6	35.2	34.8	35.7	33.7	32.5	34.4	35.6	29.2	28.0
	24.3	24.6	24.5	24.3	23.1	22.6	24.1	24.0	20.9		
6. Songkhla	33.6	33.6	34.2	–	33.1	34.2	33.2	33.7	37.4	29.1	28.6
	24.0	24.9	25.0	24.4	24.6	24.0	24.5	24.5	20.7		
7. Narathiwat	–	–	33.1	32.2	34.9	33.2	–	33.4	35.5	28.2	27.6
	22.5	22.2	23.9	–	22.6	22.8	23.3	22.9	21.0		
Southern Thailand, West Coast											
1. Ranong Max	33.2	33.1	31.7	29.5	32.2	31.5	33.0	32.0	38.2	28.1	28.4
Min	24.1	24.5	24.5	24.9	23.5	24.1	23.7	24.2	20.2		
2. Phuket	32.5	30.8	31.2	–	28.6	31.1	32.1	31.1	35.3	28.1	28.4
	24.7	25.1	25.1	25.5	25.9	24.6	24.0	25.0	21.5		
3. Trang	34.1	32.6	34.3	33.8	31.2	32.1	33.5	33.1	39.2	28.4	28.8
	24.5	24.2	24.2	23.8	23.7	22.5	23.3	23.7	20.8		

[redacted]

Air mail
PRINTED MATTER

John P. Webber,
Head of Library,
U.S. Weather Bureau,
Washington 25, D.C.
U.S.A.

(Meteorological Department, 8
Bangkok, Thailand.)

Thailand METEOROLOGICAL DEPARTMENT

ROYAL THAI NAVY

Charoon Vichayapai Bunnag

Vice Admiral, Director

****

LIBRARY
MAY 22 1959

WEEKLY TEMPERATURE AND RAINFALL OF THAILAND

DURING THE PERIOD APR.30 - MAY 6 1959

AND

WEATHER OUTLOOK

No.18.1959

สถานะของฝนและอุณหภูมิในรอบสัปดาห์
ตั้งแต่วันที่ ๓๐ เม.ย.–๖ พ.ค.๒๕๐๒

ในตอนต้นสัปดาห์ สิ่มความกดอากาศสูงได้แผ่ปกคลุมเวียตนามและตอนเหนือของประเทศไทย แล้วต่อมาได้อ่อนกำลังลงและเคลื่อนถอยออกไป โดยปรากฏมีหย่อมความกดอากาศต่ำอยู่ในบริเวณตอนเหนือของอินโดจีนในตอนปลายสัปดาห์

ภาคเหนือ ภาคตะวันออกเฉียงเหนือ ภาคกลาง	ฝนสัปดาห์นี้ทั่วไปอยู่ในเกณฑ์ต่ำกว่าปกติ ส่วนใหญ่เป็นฝนเล็กน้อยฉะเพาะตำบล เว้นแต่เมื่อวันที่ ๖ พ.ค.มีฝนตกฟ้าคะนองถี่กระจายทั่วไปทางภาคตะวันออกเฉียงเหนือและภาคกลาง จำนวนน้ำฝนสูงสุดในรอบสัปดาห์ปรากฏดังนี้ที่นครพนม ภาคตะวันออกเฉียงเหนือ วัดได้ ๗๙.๓ ม.ม. ที่สุพรรณบุรี ๑๓๓.๕ ม.ม. และที่ ธัญญบุรี ๑๐๙.๖ ม.ม.ทางภาคกลาง
อ่าวไทย ฝั่งตะวันออก ภาคใต้	มีฝนเล็กน้อยเป็นบางแห่ง

Rainfall and Temperature Situation

From Apr.30 – May 6 1959

In the first half of the week the wedge of high pressure covered Vietnam and Upper Thailand then retreated with a low cell covering North of Indochina.

Northern Part: Northeastern Part: Central Part:	Weekly rainfall was generally below normal. Mainly slight local showers, except for scattered showers and often thundery in the Northeast and Central part on May 6. The greatest weekly rainfall was 79.3 mm. at Nakhon Phanom of Northeastern part. 133.5 mm. at Suphanburi and 109.6 mm. at Thanyaburi of Central part.
Gulf of Thailand, East Coast: Southern Part:	Slight local showers.

Meteorological Department
Royal Thai Navy
7 / 5 / 1959

การคาดหมายลักษณะอากาศใน ๗ วันข้างหน้า

ตั้งแต่วันที่ ๗ — ๑๓ พ.ค.๒๕๐๒

แนวปะทะแห่งโซนร้อนจะพาดผ่านตอนใต้สุดของประเทศไทย และคาดว่าแนวนี้จะเลื่อนตอนขึ้นมาทางเหนืออีก

ภาคเหนือ โปร่งถึงมีเมฆบางส่วนกับจะมีฝนฉะเพาะแห่งหรือเป็นฝนฟ้าคนองเล็กน้อยตั้งแต่วันที่ ๗ — ๑๐ พ.ค. คาดว่าจะมีเมฆมากถึงมีฝนหรือพายุฝนฟ้าคนองในวันที่ ๑๑ — ๑๓ พ.ค.

ภาคตะวันออกเฉียงเหนือ โปร่งถึงมีเมฆบางส่วนกับจะมีฝนฉะเพาะแห่งหรือเป็นฝนฟ้าคนองในวันที่ ๗ — ๘ พ.ค. โปร่งแต่อาจมีพายุฝนฟ้าคนองตอนเย็น — ในวันที่ ๙ — ๑๐ พ.ค. คาดว่าจะมีเมฆมากโดยจะมีฝนและพายุฝนฟ้าคนองในวันที่ ๑๑ — ๑๓ พ.ค.

ภาคกลาง

กรุงเทพฯและธนบุรี โปร่งถึงมีเมฆบางส่วนกับจะมีฝนฉะเพาะแห่งเล็กน้อยหรือเป็นฝนฟ้าคนองในวันที่ ๗ และ ๘ พ.ค. ส่วนมากโปร่งวันที่ ๙ และ ๑๐ พ.ค. แต่อาจมีพายุฝนฟ้าคะนองผ่านไปตอนเย็น

โปร่งถึงมีเมฆมากกับจะมีพายุฝนฟ้าคะนองตอนเย็นวันที่ ๑๑ พ.ค.

คาดว่า จะมีเมฆมากกับจะมีฝนหรือพายุฝนฟ้าคะนองในวันที่ ๑๒—๑๓ พ.ค.

Weather Outlook for the next seven days

From May 7 - 13 1959

The Intertropical Convergence Zone runs across extreme south of Thailand and is expected to move northwards.

Northern Part: Fair to partly cloudy with some light local showers or thunder--showers from May 7 - 10. Expected cloudy with rains or thunders--torms on May 11 - 13.

Northeastern Part: Fair to partly cloudy with local showers or thundershowers on May 7 and 8.

Central Part: Fair with possible thunderstorms in the evening on May 9 and10. Expected cloudy weather with rains or thunderstorms on May 11-13.

Local: Fair to partly cloudy with possible some light local showers or thundershowers on May 7 and 8. Mainly fair with pesible passing rainstorm in evening on the May9 and 10. Fair to cloudy with thunderstorms in evening on May 11. expected cloudy weather with some rain or thunderstorms on May 12 and 13.

Meteorological Department
Royal Thai Navy
7 / 5 / 1959

Station	Apr. 30	1	2	3	4	5	6	Total	Weekly Normal	Normal Dif.	Total Since 1Jan.
Northern Part											
1.Chiangrai*	0.2	0.2	1.1			2.3		3.8	56.2	- 52.4	142.2
2.Mae Sai								0.0	79.8	- 79.8	
3.Chiangsaen		7.2				27.2		34.4	-	-	
4.Mae Chan		20.6						20.6	110.7	- 90.1	
5.Chiangkhong								0.0	57.8	- 57.8	
6.Thoon		0.3		3.1	3.2			7.[illegible]	-	-	
7.Mae Sruai				6.5				6.5	18.6	- 12.1	
8.Chiangkham								0.0	52.8	- 52.8	
9.Phan								0.0	51.9	- 51.9	
10.Wiang Pa Pao						6.3		6.3	58.5	- 52.2	
11.Phayao		2.4				7.3		9.7	29.7	- 20.0	
12.Mae Hongson*	14.5	6.6		0.7		1.8	1.7	25.3	17.5	+ 7.8	101.3
13.Khun Yuan		13.0						13.0	74.9	- 61.9	
14.Mae Sariang*	3.9	3.7				2.2	0.8	10.6	71.5	- 60.9	53.0
15.Chiangmai*		10.1				1.4	0.1	11.6	43.7	- 32.1	79.6
16.Fang						4.2		4.2	61.4	- 57.2	
17.Chiangdao								0.0	52.0	- 52.0	
18.Mae Taeng								0.0	36.9	- 36.9	
19.Doi Saket						4.2		4.2	72.7	- 68.5	
20.San Sai	1.5	8.5				4.3		14.3	50.1	- 35.8	
21.Hang Dong		12.0		4.2	2.8	15.2	1.0	35.2	43.7	- 8.5	
22.San Pa Tong		7.2	1.2	6.7		3.4		18.5	26.2	- 7.7	
23.San Kamphaeng		31.2						31.2	21.2	+ 10.0	
24.Sarapi		22.5				9.7		32.2	38.5	- 6.3	
25.Chom Thong	5.3					15.0		20.3	44.7	- 24.4	
26.Hot	4.9					21.1		26.0	36.8	- 10.8	
27.Nan*					2.6	31.9		34.5	34.0	+ 0.5	95.9
28.Lae								0.0	38.1	- 38.1	
29.Pun				10.1				10.1	45.0	- 34.9	
30.Na Noi					20.8	14.2	1.5	36.5	32.2	+ 4.3	
31.Lampang*		12.5				2.9	2.8	18.2	28.7	- 10.5	130.6
32.Ngao						27.4		27.4	69.1	- 41.7	
33.Chae Hom								0.0	55.4	- 55.4	
34.Hang Chat								0.0	32.6	- 32.6	
35.Ko Kha								0.0	74.3	- 74.3	
36.Mae Tha								0.0	45.0	- 45.0	
37.Thoon						5.7		5.7	49.9	- 44.2	
38.Phrae*						3.2		3.2	38.7	- 35.5	40.6
39.Song								0.0	69.5	- 69.5	
40.Long								0.0	15.1	- 15.1	
41.Sung Men								0.0	56.8	- 56.8	
42.Uttaradit*					7.3			7.3	43.4	- 36.1	85.4
43.Nam Pat							32.5	32.5	38.9	- 6.4	
44.Lap Lae			21.2				14.7	35.9	36.0	- 0.1	
45.Tron								0.0	15.0	- 15.0	
46.Tak*								0.0	21.9	- 21.9	47.4
47.Ban Tak								0.0	45.0	- 45.0	
48.Mae Ramat								0.0	57.9	- 57.9	
49.Mae Sot*	16.1			0.3				16.4	28.1	- 11.7	
50.Sukhothai		23.7					6.7	30.4	26.6	+ 3.8	
51.Sawankhalok								0.0	48.3	- 48.3	
52.Kongkrailat								0.0	18.2	- 18.2	
53.Phitsanulok		1.8			17.2			19.0	36.1	- 17.1	201.1
54.Phrom Phiram								0.0	57.8	- 57.8	
55.Wang Thong								0.0	33.9	- 33.9	
56.Kamphaeng Phet					23.4			23.4	16.7	+ 6.7	
57.Phichit								0.0	26.7	- 26.7	
58.Bang Munnag								0.0	18.2	- 18.2	
59.Phetchabun*								0.0	21.7	- 21.7	194
60.Lom Kao								0.0	18.6	- 18.6	
61.Lom Sak								0.0	36.3	- 36.3	
Northeastern Part											
1.Nong Khai								0.0	43.6	- 43.6	
2.Bung Kan								0.0	45.8	- 45.8	
3.Phon Phisai								0.0	47.2	- 47.2	
4.Tha Bo								0.0	49.0	- 49.0	
5.Loei*			1.8	3.0		0.3	1.3	6.4	39.9	- 33.5	228.4
6.Chiangkhan					1.7	9.4	7.5	18.6	48.3	- 29.7	
7.Tha Li								0.0	37.8	- 37.8	
8.Dan Sai								0.0	82.7	- 82.7	

Station	Apr. 30							Total	Weekly Normal	Normal DPt.	Total Since 1Jan. 59
	30	1	2	3	4	5	6				
9.Udon Thani						2.2	37.3	40.0	19.2	+ 20.8	143.7
10.Ban Thu							40.5	40.5	0.0	+ 40.5	
11.Nongkhan								0.0	23.1	- 23.1	
12.Nong Bualamphu								0.0	48.3	- 48.3	
13.Kumphawapi								0.0	19.7	- 19.7	
14.Nakhon Phanom*				32.6	4.6	11.3	30.5	79.0	38.1	+ 40.9	164.5
15.Tha U-ten							3.2	3.2	34.3	- 31.1	
16.Na Gao								0.0	42.6	- 42.6	
17.That Phanom							72.1	72.1	40.3	+ 31.8	
18.Mukdahan*								0.0	25.0	- 25.0	144.7
19.Sakon Nakhon*			6.0	4.5	0.8	1.6	34.4	47.3	41.5	+ 5.8	104.5
20.Wanon Niwas				15.8				15.8	45.4	- 29.6	
21.Phanna Nikhom								0.0	33.8	- 33.8	
22.Kalasin								0.0	39.9	- 39.9	
23.Sahasakhan							16.7	16.7	70.7	- 54.0	
24.Yang Talat							3.7	3.7	38.7	- 35.0	
25.Kantravichai								0.0	37.0	- 37.0	
26.Konalasai							8.0	8.0	56.8	- 48.8	
27.Khon Kaen*							11.3	11.3	23.8	- 12.5	69.9
28.Nam Phong								0.0	13.3	- 13.3	
29.Phu Wiang								0.0	34.4	- 34.4	
30.Chum Phae						45.3		45.3	25.4	+ 19.9	
31.Chonnabot						5.7		5.7	39.8	- 34.1	
32.Mancha Khiri								34.0	33.2	+ 0.8	
33.Phon							29.0	29.0	19.0	- 10.0	
34.Maha Sarakham								0.0	36.2	- 36.2	
35.Kosum Phisai								0.0	22.8	- 22.8	
36.Phayakkhaphumphisai			33.5					33.5	46.8	- 13.3	
37.Borrabu			11.5			9.5		21.0	72.5	- 51.5	
38.Roi Et*							0.6	0.6	44.2	- 43.6	182.1
39.Phon Thong			8.7				0.5	9.2	50.7	- 41.5	
40.Selaphum								0.0	28.3	- 28.3	
41.Kaset Wisai								0.0	29.7	- 29.7	
42.Suwannaphum								0.0	43.6	- 43.6	
43.Chaturaphak Phinan								0.0	50.0	- 50.0	
44.Chaiyaphum*			1.0					1.0	20.4	- 19.4	207.4
45.Phu Koow							8.5	8.5	40.4	- 31.9	
46.Chaturak								0.0	21.6	- 21.6	
47.Bannet Narong			42.7			9.3		52.0	66.1	- 14.1	
48.Nakhon Ratchsima*	0.9		3.0				6.4	10.3	13.3	- 3.0	138.0
49.Bua Yai								0.0	1.4	- 1.4	
50.Non Sung	18.7						40.0	58.7	18.9	+ 39.8	
51.Non Thai							25.5	25.5	17.6	+ 7.9	
52.Dan Khunthot						6.1	10.6	16.7	13.3	+ 3.4	
53.Chakkharat								0.0	33.9	- 33.9	
54.Sung Noon	18.2						2.0	20.2	20.3	- 0.1	
55.Si Khiu						9.8	15.7	25.5	58.4	- 32.9	
56.Chokchai							11.4	11.4	10.0	+ 1.4	
57.Buriram							29.1	29.1	47.7	- 18.6	
58.Phut Thai Song								0.0	46.7	- 46.7	
59.Satuk								0.0	33.9	- 33.9	
60.Lam Plai Mat								0.0	35.8	- 35.8	
61.Nang Rong				36.5				36.5	23.1	+ 13.4	
62.Prakhon Chai			30.5					30.5	35.6	- 5.1	
63.Surin*			25.7					25.7	25.8	- 0.1	90.0
64.Rattanaburi								0.0	11.8	- 11.8	
65.Sangkha								0.0	16.4	- 16.4	
66.Sisaket								0.0	25.1	- 25.1	
67.Kanthraron							9.4	9.4	18.2	- 8.8	
68.Khukhan								0.0	27.2	- 27.2	
69.Kanthralak							21.0	21.0	46.8	- 25.8	
70.Ubon Ratchathani*							9.2	9.2	36.0	- 26.8	73.1
71.Khemarat							60.0	60.0	24.9	+ 35.1	
72.Mahachana Chai								0.0	35.3	- 35.3	
73.Amnat Charoon							20.0	20.0	52.9	- 32.9	
74.Yasothon							0.3	0.3	31.1	- 30.8	
75.Traken Phut Phon							51.0	51.0	31.0	+ 20.0	
76.Khuangnai								0.0	14.7	- 14.7	
77.Kan Khuan Kaco								0.0	14.0	- 14.0	
78.Det Udon								0.0	55.2	- 55.2	

Station	Apr. 30						May 6 1959	Total	Weekly Normal	Normal Dft.	Total Since 1Jan.59
	30	1	2	3	4	5	6				
Central Part											
1.Nakhon Sawan*								0.0	26.1	- 26.1	225.9
2.Banphot Phisai								0.0	39.5	- 39.5	
3.Lat Yao						16.1		16.1	22.4	- 6.3	
4.Chumsaeng							3.2	3.2	55.0	- 51.8	
5.Phayuha Khiri								0.0	21.9	- 21.9	
6.Thakli								0.0	34.9	- 34.9	
7.Uthai Thani								0.0	26.8	- 26.8	
8.Nong Chang			12.9		31.7			44.6	28.6	+ 16.0	
9.Nong Khar Yang								0.0	21.9	- 21.9	
10.Chaiyanat								0.0	36.5	- 36.5	
11.Manorom								0.0	25.1	- 25.1	
12.Wat Sing	1.0	4.1	2.1					7.2	35.1	- 27.9	
13.Singburi	8.1						25.1	25.1	27.6	- 2.5	
14.Inthaburi	5.2	1.0	70.5					76.7	20.4	+ 53.3	
15.Bang Rachan			54.4				31.0	85.4	37.0	+ 48.4	
16.Phronburi								0.0	38.4	- 38.5	
17.Lopburi*		37.5	1.0				21.0	59.5	25.0	+ 34.5	217.3
18.Ban Mi	15.4						12.5	27.9	30.7	- 2.8	
19.Chaibadan		6.8						6.8	7.8	- 1.0	
20.Tha Wung								0.0	32.0	- 32.0	
21.Ang Thong		9.3	13.8				16.7	39.8	22.4	+ 17.4	
22.Pho Thong	2.6	0.6	0.5				20.6	24.3	47.5	- 23.2	
23.Chaiyo								0.0	28.4	- 28.4	
24.Wiset Chaichan			27.5				28.9	56.4	-	-	
25.Pa Mok	6.6						30.1	36.7	23.0	+ 13.7	
26.Saraburi	15.3		5.3				49.5	70.1	29.9	+ 40.2	
27.Kaong Khoi								0.0	46.5	- 46.5	
28.Ayuthaya								0.0	30.0	- 30.0	
29.Sona							16.1	16.1	57.6	- 41.5	
30.Tha Rua								0.0	37.0	- 37.0	
31.Phak Hai	6.2						15.5	21.7	70.4	- 48.7	
32.Bang Pa-in							5.8	5.8	22.0	- 16.2	
33.Suphanburi*	1.0		3.5				129.0	133.5	28.8	+104.7	247.2
34.Si Prachan								0.0	26.7	- 26.7	
35.Song Phi Nong								0.0	59.9	- 59.9	
36.Kanchanaburi*			12.7	1.0	4.6		5.0	23.3	35.0	- 11.7	173.3
37.Tha Muang			18.0				12.5	30.5	12.0	+ 18.5	
38.Nakhon Pathon							7.8	7.8	42.9	- 35.1	
39.Nakhon Chai Sa							88.7	88.7	31.3	+ 57.4	
40.Nonthaburi								0.0	43.2	- 43.2	
41.Bang Bua Thong								0.0	21.6	- 21.6	
42.Pathum Thani								0.0	53.2	- 53.2	
43.Thanyaburi		65.3	39.1				5.2	109.6	77.1	+ 32.5	
44.Nakhon Nayok							22.4	22.4	27.6	- 5.2	
45.Prachinburi*		4.1						4.1	31.8	- 27.7	242.6
46.Ban Sang					77.2			77.2	30.0	+ 47.2	
47.Si Maha Pho		34.1		12.5		23.3		69.9	42.8	+ 27.1	
48.Kabinburi								0.0	43.2	- 43.2	
49.Aranyaprathet*				9.8				9.8	28.4	- 18.6	182.8
50.Chachoengsao								0.0	35.9	- 35.9	
51.Ban Pho								0.0	42.1	- 42.1	
52.Bangkok*	0.1						2.5	2.6	43.7	- 41.1	123.1
53.Don Muang*							4.9	4.9	55.9	- 51.0	109.3
54.Bang Khen								0.0	57.9	- 57.9	
55.Minburi								0.0	49.7	- 49.7	
56.Lat Krabang								0.0	45.7	- 45.7	
57.Thonburi								0.0	39.9	- 39.9	
58.Ratburi								0.0	41.7	- 41.7	
59.Photharam								0.0	48.4	- 48.4	
60.Damnoen Saduak								0.0	61.5	- 61.5	
61.Pak Tho								0.0	64.7	- 64.7	
62.Samut Songkhram								0.0	35.4	- 35.4	
63.Bangkonti								0.0	92.4	- 92.4	
64.Umpawa								0.0	75.7	- 75.7	
65.Samutsakhon	40.6	18.6					78.1	137.3	64.6	+ 72.7	
66.Samutprakan	23.2						43.6	66.8	39.6	+ 27.2	
67.Bang Na							19.4	19.4	-	-	
68.Pon Phrachun*	18.7	0.1					2.3	21.1	-	-	157.3

Station	Apr. 30	1	2	3	4	5	6	Total	Weekly Normal	Normal Dpt.	Total Since 1Jan.59
Gulf of Thailand, East Coast											
1.Chonburi*								0.0	41.2	- 41.2	117.5
2.Phanat Nikhom								0.0	10.6	- 10.6	
3.Ban Bung								0.0	27.4	- 27.4	
4.Phan Thong								0.0	41.9	- 41.9	
5.Si Chang*								0.0	49.1	- 49.1	168.8
6.Sattahip*	15.1	9.0						24.1	50.8	- 26.7	291.3
7.Rayong*	1.0						1.5	2.5	32.0	- 29.5	
8.Ban Khai								0.0	60.0	- 60.0	
9.Klaeng	5.1							5.1	50.2	- 45.1	
10.Chanthaburi*		11.0						11.0	34.2	- 23.2	389.7
11.Pong Namron								0.0	28.6	- 28.6	
12.Tha Mai	21.0							21.0	75.7	- 54.7	
13.Khlung								0.0	47.8	- 47.8	
14.Trat	43.8			11.4				55.2	89.1	- 33.9	
15.Khao Saming								0.0	39.0	- 39.0	
16.Laem Ngop*	33.9		5.4					39.3	37.7	+ 1.6	
17.Khlong Yai*	1.0	1.5	23.5					26.0	52.1	- 26.1	580.0
Gulf of Thailand, West Coast											
1.Phetburi								0.0	26.8	- 26.8	
2.Ban Laem								0.0	33.5	- 33.5	
3.PrachuapKhiriKhan*	34.7	2.5						37.2	42.2	- 5.0	217.1
4.Hua Hin*	0.2	0.9						1.1	34.3	- 33.2	111.7
5.Chumphon*	55.1							55.1	72.0	- 16.9	276.2
6.Tha Sae	20.2							20.2	37.9	- 17.7	
7.Sawi	98.5							98.5	38.1	+ 60.4	
8.Langsuan								0.0	38.9	- 38.9	
9.Bandon*	29.8							29.8	41.2	- 11.4	175.5
10.Chaiya								0.0	28.4	- 28.4	
11.Ban Na San	1.8							1.8	18.9	- 17.1	
12.NakhonSiThammarat*	19.8							19.8	71.5	- 51.7	291.6
13.Sichon	65.5							65.5	18.6	+ 46.9	
14.Chawang								0.8	69.4	- 69.4	
15.Ron Phibun	39.2							39.2	37.6	+ 1.6	
16.Thung Song	30.7	20.7						51.4	36.9	+ 14.5	
17.Pak Phanang	34.6							34.6	21.8	+ 12.8	
18.Phatthalung		5.1						5.1	20.5	- 15.4	
19.Songkhla*	6.0							6.0	32.2	- 26.2	277.2
20.Rattaphum								0.0	31.8	- 31.8	
21.Hat Yai	8.5							8.5	37.3	- 28.8	
22.Pattani								0.0	20.1	- 20.1	
23.Nong Chik								0.0	27.9	- 27.9	
24.Yaring								0.0	16.4	- 16.4	
25.Yala								0.0	20.6	- 20.6	
26.Betong								-	-	-	
27.Narathiwat*	1.0		11.9					12.9	40.0	- 27.1	234.6
28.Tak Bai		2.7						2.7	17.7	- 15.0	
29.Yi Ngo								0.0	3.2	- 3.2	
Southern Thailand, West Coast											
1.Ranong*	14.1							14.1	77.3	- 63.2	309.5
2.Kraburi		37.5						37.5	-	-	
3.Phangnga	0.7		36.0	0.7				37.4	30.5	+ 6.9	
4.Takua Pa	1.4							1.4	81.5	- 80.1	
5.Takua Thung	21.5			33.6		14.4		69.5	66.4	+ 3.1	
6.Thay Muang	44.3	6.2						50.5	89.0	- 38.5	
7.Phuket*	4.5				0.3			4.8	56.2	- 51.4	352.2
8.Thalang								0.0	74.1	- 74.1	
9.Khlong Tom	43.6		25.6					69.2	-	-	
10.Trang	13.6							13.6	64.5	- 50.9	221.2
11.Trang Airport*	45.2		27.3					72.5	74.2	- 1.7	
12.Satun								0.0	53.7	- 53.7	
13.La Ngu								0.0	33.1	- 33.1	

WEEKLY REPORT OF DAILY TEMPERATURE

FROM APR. 30 - MAY 6 1959

(in degree centigrade)

Station		Day of Month 30	1	2	3	4	5	6	Average	Extreme	Weekly Mean	Monthly Normal
Northern Part												
1. Chiangrai	Max.	30.0	32.3	36.0	-	+	38.3	-	34.4	39.9	27.9	27.9
	Min.	22.7	22.8	20.3	22.0	-	20.5	19.6	21.3	18.2		
2. Mae Hongson		27.8	34.0	36.8	38.5	36.6	38.0	38.2	35.3	40.2	29.4	29.5
		23.3	23.0	23.0	25.5	23.2	23.8	21.8	23.4	20.5		
3. Pai		31.5	33.6	36.8	39.0	+	36.2	37.5	35.8	-	28.9	-
		24.2	21.0	21.4	22.0	21.8	0	21.2	21.9	-		
4. Fang		-	-	-	-	-	-	-	-	-	-	-
		-	-	-	-	-	-	-	-	-		
5. Mae Sariang		41.1	34.9	36.4	-	37.2	-	37.4	37.4	41.0	31.3	29.0
		27.5	23.7	24.4	25.3	25.8	26.0	23.0	25.1	21.6		
6. Chiangrai		36.2	37.4	34.4	36.7	37.2	37.5	-	36.6	39.1	29.9	28.6
		24.5	21.8	22.5	23.0	23.5	24.3	21.9	23.1	19.4		
7. Nan		38.0	37.5	38.9	40.6	39.2	37.6	-	38.6	39.6	30.9	28.9
		22.8	21.3	23.2	24.3	25.1	23.2	22.1	23.1	21.0		
8. Lampang		35.6	-	35.5	38.2	37.3	37.5	36.6	36.8	39.8	30.1	28.9
		23.4	23.4	21.2	23.8	25.0	24.4	22.6	23.4	19.7		
9. Phrae		-	37.1	37.0	-	36.0	39.2	-	37.3	39.5	31.0	29.3
		-	-	24.2	25.5	25.4	24.4	23.6	24.8	21.5		
10. Uttaradit		38.1	35.6	39.4	39.5	39.9	39.3	-	38.6	43.0	31.9	30.3
		24.0	23.8	24.6	25.5	26.5	25.3	25.0	25.1	21.0		
11. Tak		38.3	34.2	35.0	33.7	38.6	39.2	39.4	36.9	37.9	31.1	29.5
		22.2	22.1	22.1	27.3	26.8	27.6	26.3	25.2	22.8		
12. Mae Sot		-	-	-	-	-	-	-	-	41.3	-	29.0
		24.0	23.6	23.3	24.1	24.1	24.3	25.6	24.1	20.8		
13. Phitsanulok		36.7	-	36.0	36.7	37.0	37.6	36.6	36.8	41.0	30.8	30.0
		24.2	25.2	23.9	24.7	25.7	26.0	23.9	24.8	21.8		
14. Phetchabun		37.0	36.3	26.7	33.2	38.3	39.2	35.5	35.2	38.9	29.1	29.0
		21.0	21.3	22.2	23.4	23.7	24.5	24.1	22.9	20.9		
Northeastern Part												
1. Loei	Max.	36.1	36.7	35.5	38.3	38.8	36.8	36.7	37.0	38.4	29.1	28.0
	Min.	19.7	18.2	21.7	22.1	-	22.8	22.4	21.2	19.8		
2. Udon Thani		36.7	37.4	37.6	-	41.5	-	37.0	38.0	40.5	30.7	29.2
		21.1	20.8	24.1	24.0	25.2	24.3	24.1	23.4	19.3		
3. Nakhon Phanom		35.5	35.3	36.0	34.0	-	36.0	34.0	35.3	37.3	29.1	28.5
		19.4	20.8	22.0	23.5	26.1	25.2	23.5	22.9	21.0		
4. Mukdahan		35.7	36.0	36.7	38.2	38.7	38.7	-	37.3	40.5	30.6	29.2
		21.2	20.8	24.1	23.5	24.8	26.6	25.3	23.8	21.4		
5. Sakon Nakhon		35.4	35.6	35.8	35.7	36.6	37.4	35.5	36.0	38.5	29.5	28.7
		21.5	19.5	21.8	23.1	26.0	24.7	23.7	22.9	18.8		
6. Khon Kaen		-	-	-	-	-	-	-	-	39.2	-	27.9
		21.6	21.6	23.3	24.4	25.4	24.5	24.0	23.5	21.0		
7. Roi Et		35.0	35.6	36.5	37.2	38.0	38.2	-	36.8	39.6	30.8	29.4
		23.1	22.8	24.5	24.5	25.7	26.7	25.5	24.7	22.8		
8. Chaiyaphum		35.6	-	34.4	37.3	37.0	37.6	35.0	36.2	-	30.5	-
		24.5	24.5	24.9	23.9	25.5	24.6	25.4	24.8	-		
9. N. Ratchasima		36.3	36.6	36.4	38.1	36.6	37.5	36.3	36.8	40.7	30.8	28.2
		25.2	24.7	24.5	23.8	23.5	26.8	24.1	24.7	20.7		
10. Surin		35.3	36.5	37.0	35.5	37.0	37.3	37.0	36.5	39.7	29.9	29.7
		23.6	23.5	24.3	22.6	23.1	23.0	23.3	23.3	22.2		
11. U. Ratchathani		32.9	37.0	38.0	33.7	38.0	39.1	38.5	36.7	39.6	30.7	28.6
		23.4	22.9	24.5	25.0	25.1	25.9	25.6	24.6	20.6		

Station	Day of Month 30	1	2	3	4	5	6	Average	Extreme	Weekly Mean	Monthly Normal
Central Part											
1.Nakhon Sawan Max.	–	36.7	36.5	37.3	38.2	38.2	38.3	37.7	41.8	31.2	30.3
Min.	–	25.2	24.2	24.2	24.0	25.0	25.2	24.6	21.7		
2.Lopburi	35.5	35.9	36.5	36.7	38.0	38.0	38.0	36.9	40.1	31.3	29.6
	25.5	25.2	24.5	24.4	26.0	27.0	27.1	25.7	21.6		
3.Suphanburi	36.8	–	37.6	38.1	33.6	40.0	40.0	37.7	38.5	31.9	29.7
	26.4	24.5	–	24.8	26.1	27.1	27.3	26.0	22.0		
4.Kanchanaburi	34.7	36.3	38.7	37.3	38.8	38.5	39.6	37.7	41.6	31.5	30.1
	24.3	24.6	24.5	24.0	25.6	26.3	27.2	25.2	22.4		
5.Prachinburi	34.0	32.5	35.4	35.4	35.0	34.4	–	34.5	37.0	29.8	28.8
	25.0	25.6	24.5	25.5	24.8	25.5	24.9	25.1	22.0		
6.Aranyaprathet	35.9	36.0	36.6	34.0	36.5	37.2	38.0	36.2	39.9	30.4	29.4
	24.9	25.0	24.5	24.8	23.9	24.9	24.1	24.6	22.1		
7.Bangkok	34.6	33.5	36.0	35.2	35.5	35.6	35.4	35.1	39.8	30.8	29.6
	24.9	25.8	25.0	25.9	26.5	26.4	26.1	26.4	21.5		
8.Don Muang	36.4	33.8	37.2	36.9	37.2	37.8	35.9	36.5	39.4	31.3	29.6
	25.2	26.3	25.4	25.4	27.0	26.9	26.5	26.1	20.4		
9.Pom Phrachun	33.5	32.2	33.5	33.4	33.2	33.6	33.7	33.3	–	29.9	–
	24.4	23.3	24.2	26.7	28.1	28.8	29.2	26.4	–		
Gulf of Thailand, East Coast											
1.Chonburi Max.	–	32.2	34.7	34.4	35.0	35.5	35.5	34.6	36.3	30.5	29.0
Min.	24.5	25.5	25.2	26.8	27.3	27.8	28.0	26.4	21.4		
2.Sichang	–	33.1	35.4	–	33.8	34.6	–	34.2	–	31.0	–
	26.0	27.3	27.5	29.2	–	28.8	28.7	27.8	–		
3.Sattahip	35.0	31.0	35.1	35.2	35.2	36.1	35.9	34.8	40.5	30.7	29.7
	24.0	24.2	27.0	27.1	27.3	28.3	28.2	26.6	20.9		
4.Rayong	33.5	32.4	33.2	34.0	33.7	34.3	33.0	33.4	–	29.4	–
	24.2	25.1	24.6	25.4	29.0	20.1	29.1	25.4	–		
5.Chanthaburi	34.5	33.1	32.0	33.1	33.8	33.0	34.0	33.4	38.6	28.4	28.3
	22.8	23.7	23.0	23.6	23.7	–	22.8	23.3	21.4		
6.Laem Sing	–	33.5	35.0	–	–	37.2	–	35.2	–	27.7	–
	18.6	–	19.5	20.0	22.4	–	20.7	20.2	–		
7.Laem Ngop	31.8	–	–	–	–	33.2	33.2	32.7	–	28.3	–
	23.4	24.2	–	–	–	–	24.2	23.9	–		
8.Khlong Yai	32.3	33.0	32.7	32.6	32.5	33.3	33.2	32.8	34.4	28.4	28.0
	23.7	23.6	24.0	24.1	24.4	23.4	23.9	23.9	21.1		
Gulf of Thailand, West Coast											
1.P.Khirikhan Max.	29.9	31.6	33.4	33.5	34.7	35.8	35.8	33.5	38.7	29.0	28.8
Min.	25.5	23.3	24.7	23.4	23.7	25.0	25.0	24.4	21.2		
2.Hua Hin	33.3	32.5	33.2	33.7	33.6	34.0	33.9	33.5	37.5	29.3	28.7
	25.5	25.2	24.2	24.5	24.6	25.5	25.2	25.0	22.0		
3.Chumphon	29.5	31.5	32.7	32.9	34.0	35.8	34.8	33.0	37.6	28.1	28.2
	24.2	23.2	23.4	23.6	22.6	22.5	23.2	23.2	21.0		
4.Bandon	30.1	36.5	34.1	35.5	–	35.5	35.8	34.6	37.4	29.0	29.6
	22.8	23.7	22.6	–	–	23.8	23.6	23.3	19.8		
5.NaSi Thammarat	31.8	30.4	34.3	32.8	–	33.1	34.5	32.8	36.0	28.3	28.4
	24.7	22.9	24.4	–	–	23.7	23.1	23.8	21.1		
6.Songkhla	30.9	32.1	32.3	33.0	33.0	32.6	33.3	32.5	35.7	28.4	29.0
	25.4	23.8	25.4	23.9	23.6	24.2	24.0	24.3	22.2		
7.Narathiwat	32.9	–	–	–	–	31.6	32.0	32.2	36.9	27.6	27.8
	23.1	22.7	22.7	–	–	22.4	23.8	22.9	22.0		
Southern Thailand, West Coast											
1.Ranong Max.	–	32.5	32.0	34.0	33.1	33.3	33.5	33.1	36.2	28.4	27.4
Min.	23.5	23.7	–	22.5	24.5	23.5	24.2	23.7	20.6		
2.Phuket	31.0	32.8	33.5	33.0	32.0	32.8	–	32.5	34.9	28.8	28.0
	24.9	24.6	25.5	25.2	25.0	24.8	25.2	25.0	21.5		
3.Trang	–	33.9	31.9	34.7	33.9	33.8	34.8	33.8	37.3	28.5	28.0
	22.8	22.7	23.2	–	–	23.8	22.9	23.1	18.9		

Air mail
PRINTED MATTER

John F. Webber,
Head of Library,
U.S. Weather Bureau,
Washington 25, D.C.
U.S.A.

(Meteorological Department,
Bangkok, Thailand.)

Thailand METEOROLOGICAL DEPARTMENT

ROYAL THAI NAVY

Charoon Vichayapai Bunnag

Vice Admiral, Director

****

WEEKLY TEMPERATURE AND RAINFALL OF THAILAND

DURING THE PERIOD MAY 7 - 13 1959

AND

WEATHER OUTLOOK .

No. 19 1959

สถานะของฝนและอุณหภูมิในรอบสัปดาห์
ตั้งแต่วันที่ ๗ – ๑๓ พ.ค.๒๕๒๒

ในตอนปลายสัปดาห์แอนติไซโคลนในจีนใต้ ทวีกำลังแรงขึ้นและแผ่เข้ามาถึงภาคเหนือ ภาคตะวันออกเฉียงเหนือและภาคกลางของประเทศไทย ซึ่งทำให้มีฝนตกแผ่เป็นบริเวณกว้างในภาคกลางและอ่าวไทยในวันที่ ๑๐ และ ๑๑ พ.ค.นี้.

ภาคเหนือ มีฝนเล็กน้อยถึงปานกลางโดยมีฝนหนักในบางแห่ง จำนวนฝนรวมประจำสัปดาห์ใกล้เคียงกับเกณฑ์ปกติ มีฝนตกหนักมาก ๑๐๒.๐ ม.ม.ที่จ.ตาก เมื่อวันที่ ๑๐ พ.ค.

ภาคกลาง อ่าวไทย ฝั่งตะวันออก อ่าวไทย ฝั่งตะวันตก มีฝนแผ่เป็นบริเวณกว้างในวันที่ ๑๐ และ ๑๑ พ.ค. ส่วนวันอื่น ๆ มีฝนเล็กน้อยเป็นบางแห่ง มีฝนตกมากที่สุดใน ๒๔ ช.ม. ๗๓.๘ ม.ม. ที่ อ.บ้านหมี่ จ.ลพบุรี จำนวนฝนรวมประจำสัปดาห์ยังคงต่ำกว่าเกณฑ์ปกติ

ภาคตะวันออกเฉียงเหนือ มีฝนเป็นบางแห่งในภาคนี้ จำนวนฝนรวมประจำสัปดาห์ต่ำกว่าเกณฑ์ปกติเล็กน้อย

ภาคใต้ ฝั่งตะวันตก มีฝนเล็กน้อยถึงปานกลางกระจายเป็นแห่ง ๆ จำนวนฝนรวมประจำสัปดาห์ต่ำกว่าเกณฑ์ปกติ

Rainfall and Temperature Situation

From May 7 - 13 , 1959

In the latter half of the week. The wedge of the anticyclone over South China increased.its intensity and approached to the North, Northeast and Central part of Thailand, which caused widespread rain in the Central part and the Gulf of Thailand on May 10 - 11.

Northern Part: Light to moderate rain occurred in the part with heavy rain occurred in some districts. The weekly total amount of rainfall were around normal. The very heavy rain, 102.0 mm., was reported at Tak on May 10.

Central Part: Gulf of Thailand, East Coast: Gulf of Thailand, West Coast: Widespread rain occurred on May 10 - 11 while few shower in the rest period. The 24 hr. heaviest rain, 73.8 mm., occurred in the Central part at Ban Mi, Lopburi. The weekly total amount of rain--fall were still less than the normal.

Northeastern Part: Isolated showers distributed in the part which the weekly total amount of rainfall were slightly below normal.

Southern Thailand, West Coast: Light to moderate rain scattered in the part which the weekly total amount of rainfall were below normal.

Meteorological Department
Royal Thai Navy
14 / 5 / 1959

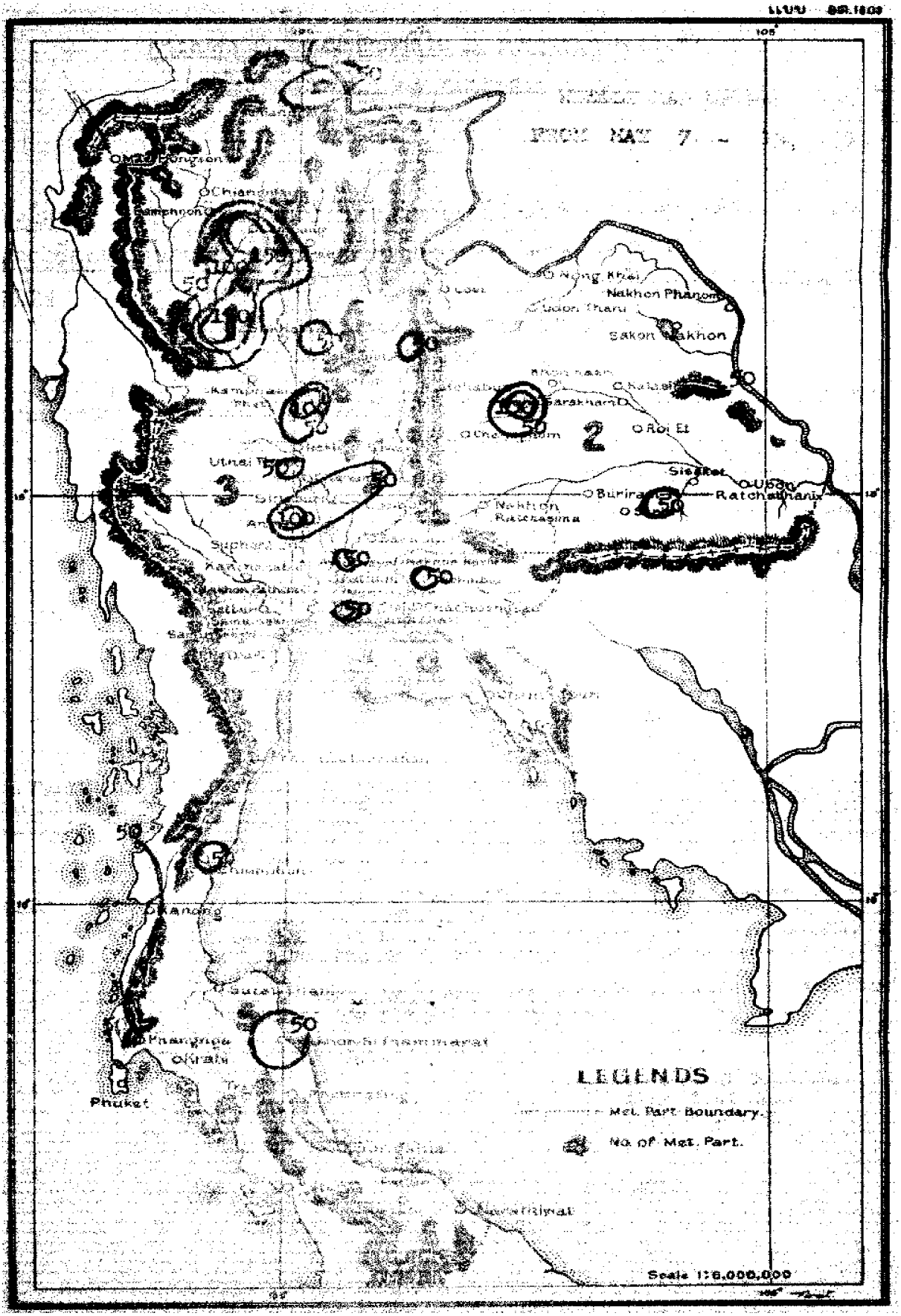

FROM MAY 7
Nong Khai
Nakhon Phanom
Udon Thani
Sakon Nakhon
Roi Et
Sisaket
Ubon Ratchathani
Nakhon Ratchasima
Utnai
Phangnga
Krabi
Phuket
LEGENDS
Met. Part Boundary.
No. of Met. Part.
Scale 1:6,000,000

การคาดหมายลักษณะอากาศใน ๗ วันข้างหน้า
ตั้งแต่วันที่ ๑๔ – ๒๐ พ.ค.๒๕๒๒

ภาคเหนือ
ภาคตะวันออกเฉียงเหนือ
ภาคกลาง

โปร่งถึงมีเมฆบางส่วนกับจะมีฝนฉะเพาะแห่ง หรือเป็นฝนฟ้าคะนองส่วนมากตอนบ่ายและเย็นของวันที่ ๑๔ – ๑๖ พ.ค.

คาดว่า จะมีเมฆมากกับจะมีฝนและพายุฝนฟ้าคะนองในวันที่ ๑๗ – ๑๘ พ.ค. นอกนั้นมีเมฆเป็นบางส่วน กับจะมีฝนฉะเพาะแห่งหรือเป็นฝนฟ้าคะนอง

พระนครและธนบุรี

โปร่งถึงมีเมฆบางส่วนกับจะมีฝนฉะเพาะแห่งเล็กน้อย หรือเป็นฝนฟ้าคะนองตอนบ่ายหรือเย็นของวันที่ ๑๔ และ ๑๖ พ.ค.

คาดว่า จะมีเมฆบางส่วนและเป็นพายุฝนฟ้าคะนองตอนบ่ายหรือเย็นวันที่ ๑๗ พ.ค. จะมีเมฆมากกับจะมีฝนและพายุฝนฟ้าคะนองในวันที่ ๑๘ – ๑๙ พ.ค. นอกนั้นมีเมฆเป็นบางส่วนกับจะมีฝนฉะเพาะแห่งหรือเป็นฝนฟ้าคะนอง

Weather Outlook for the the next seven days
From May 14 – 20 , 1959

Northern Part:
Northeastern Part:
Central Part:

Fair to partially cloudy with some local showers or thundershowers particularly in the afternoon or evening on May 14-16. Expected cloudy weather with rains and thunderstorms on May 17 – 18. Fair to variably cloudy with some local showers or thundershowers in the rest of the period.

Local:

Fair to partly cloudy with some light local showers or thundershowers particularly in the afternoon or evening on May14-16.
Expected fair to cloudy with thunderstorm in the evening of May 17.; generally cloudy with rains and thunderstorms on May 18 – 19.
Fair to variably cloudy with some local showers or thunder--showers in the rest of the period.

Meteorological Department
Royal Thai Navy
14 / 5 / 1959

Station	May 7 - 13 . 1959							Total	Weekly Normal	Normal DFT.	Since 1Jan. 59
	7	8	9	10	11	12	13				
Northern Part											
1.Chiangrai*	8.9	0.2	2.1		17.1	10.3	15.2	53.8	24.7	+ 29.1	196.0
2.Mae Sai								0.0	78.8	- 78.8	
3.Chiangsaen								0.0	-	-	
4.Mae Chan						37.2		37.2	70.1	- 32.9	
5.Chiangkhong	0.4	0.3		5.3	17.1	32.0		55.1	39.0	+ 16.1	
6.Thoen	11.6	4.1		32.6				48.3	-	-	
7.Mae Sruai						7.4		7.4	24.6	- 17.2	
8.Chiangkham								0.0	54.9	- 54.9	
9.Than								0.0	40.9	- 40.9	
10.Wiang Pa Pao								0.0	49.1	- 49.1	
11.Phayao		18.4			5.9			24.3	10.1	+ 14.2	
12.Mae Hongson*		0.0	1.8		4.1			8.9	17.4	- 8.5	110.2
13.Khun Yuan								0.0	21.5	- 21.5	
14.Mae Sriang*		0.3						0.3	41.2	- 40.9	60.2
15.Chiangmai*						2.6	9.2	11.8	23.5	- 11.7	91.5
16.Fang	2.8				1.0		2.2	6.0	25.6	- 19.6	
17.Chinangdao								0.0	13.7	- 13.7	
18.Mae Taong								0.0	27.7	- 27.7	
19.Doi Sakot						1.8		1.8	24.4	- 22.6	
20.San Sai								0.0	35.9	- 35.9	
21.Hang Dong							19.3	19.3	38.8	- 19.5	
22.San Pa Tong								0.0	42.2	- 42.2	
23.San Kamphaeng								0.0	11.3	- 11.3	
24.Sarapi								000	43.4	- 43.4	
25.Chom Thong		14.3		1.3				15.6	44.9	- 29.3	
26.Hot					7.1			7.1	59.3	- 52.2	
27.Nan*				3.8	17.6	13.0	3.6	38.0	17.2	+ 20.8	135.6
28.Lae						7.0		7.0	62.4	- 55.4	
29.Pua					8.8	4.4		13.2	27.5	- 14.3	
30.Na Noi		16.8				20.6		37.4	34.3	+ 3.1	
31.Lampang*	5.2	1.3		43.8	1.0	0.2	35.6	87.1	14.1	+ 73.0	217.7
32.Ngao								0.0	38.6	- 38.6	
33.Chae Hom								0.0	70.2	- 70.2	
34.Hang Chat								0.0	37.1	- 37.1	
35.Ko Kha	30.4	44.3	36.3	64.2				175.2	5.4	+ 169.8	
36.Mae Tha								0.0	18.7	- 18.7	
37.Thoen		2.0	0.8	25.6	30.0			58.4	24.3	+ 34.1	
38.Phrae*					3.6		1.4	29.6	24.3	+ 5.2	70.2
39.Song								0.0	42.6	- 42.6	
40.Long								0.0	48.0	- 48.0	
41.Sung Men	25.5					0.4		25.9	42.1	- 16.2	
42.Utharadit*		15.7	12.7	16.2		3.4		48.0	32.7	+ 15.3	136.2
43.Nan Pat						15.2	19.1	34.3	51.6	- 17.3	
44.Lap Lae			25.2	21.3				46.5	24.4	+ 22.1	
45.Tron								0.0	30.7	- 30.7	
46.Tak*		.7	4.5	102.0	31.3	10.5	11.3	149.6	9.0	+ 140.6	100.0
47.Ban Tak								0.0	31.0	- 31.0	
48.Mae Ramat								0.0	43.3	- 43.3	
49.Mae Sob*				15.6	20.8	0.2		36.6	22.9	+ 13.7	91.8
50.Sukhothai								0.0	30.0	- 30.0	
51.Sawankhalok								0.0	19.8	- 19.8	
52.Kong krailat								0.0	46.5	- 46.5	
53.Phitsanulok*			1.8		18.4		40.2	60.4	26.7	+ 33.7	261.5
54.Phran Phiran								0.0	13.6	- 13.6	
55.Wang Thong							11.6	11.6	31.7	- 20.1	
56.Kamphaeng Phet								0.0	12.3	- 12.3	
57.Phichit								0.0	12.6	- 12.6	
58.Bang Munnag			23.4	25.0	52.5			100.9	48.3	+ 52.6	
59.Phetchabun*		1.3		21.9		2.3	0.3	25.8	13.4	+ 12.4	228.8
60.Lom Kao					16.7			16.7	42.7	- 26.0	
61.Lom Sak					52.2			52.2	37.9	+ 14.3	
Northeastern Part											
1.Nong Khai				24.2				24.2	54.9	- 30.7	
2.Bung Kan								0.0	43.6	- 43.6	
3.Phon Phaisai		30.0		13.7				43.7	46.9	- 3.2	
4.Tha Bo								0.0	36.2	- 36.2	
5.Loei*		2.6	0.2	6.5			0.6	9.9	33.1	- 23.2	138.3
6.Chiangkhan								0.0	53.3	- 53.3	
7.Tha Li								0.0	42.8	- 42.8	
8.Dan Sai					3.1			3.1	54.3	- 51.2	

Station	May. 7 – 13. 1959							Total	Weekly Normal	Normal DPT.	Total Since 1Jan.59
	7	8	9	10	11	12	13				
9.Udon Thani	7.8	3.4		5.1			0.5	16.8	37.2	– 20.4	160.5
10.Ban Phu				11.9				11.9	35.1	– 23.2	
11.Nonghan								0.0	72.9	– 72.9	
12.Nong Bualamphu	22.1							22.1	58.9	– 36.9	
13.Kumphawapi		15.5						15.5	59.8	– 44.3	
14.Nakhon Phanom*		1.5		0.1			0.1	1.7	65.5	– 63.8	
15.Tha U-ten								0.0	89.6	– 89.6	
16.Na Gae								0.0	44.6	– 44.6	
17.That Phanom								0.0	57.1	– 57.1	
18.Mukdahan*		54.4						54.4	46.3	+ 8.1	240.3
19.Sakon Nakhon*	2.6	15.3						17.9	45.0	– 27.1	122.4
20.Wanon Niwas								0.0	53.5	– 53.5	
21.Phanna Nikhom								0.0	33.8	– 33.8	
22.Kalasin	2.0		2.2	9.1				13.3	35.6	– 22.3	
23.Sahasakhan								0.0	47.9	– 47.9	
24.Yang Talat								0.0	47.0	– 47.0	
25.Kantravichai								0.0	47.9	– 47.9	
26.Komalasai	3.9							3.9	30.6	– 26.7	
27.Khon Kaen*	10.8	6.8			10.1	11.7		39.4	35.3	+ 4.1	109.3
28.Nam Phong								0.0	21.1	– 21.1	
29.Phu Wiang				15.4				15.4	44.0	– 28.6	
30.Chum Phae								0.0	41.3	– 41.3	
31.Chonnabot		22.2						22.1	43.8	– 21.6	
32.Nanchao Khiri	17.0	86.3						103.3	41.3	+ 62.0	
33.Thon		23.5		8.3		31.7	22.7	86.2	48.7	+ 37.5	
34.Maha Sarakham								0.0	23.1	– 23.1	
35.Kosum Phisai								0.0	37.9	– 37.9	
36.Phayakkhaphumphisai								0.0	18.8	– 18.8	
37.Borrabu		39.0				20.3		59.3	33.3	+ 26.0	
38.Roi Et*								0.0	48.4	– 48.4	182.1
39.Phon Thong		30.7						30.7	21.1	+ 9.6	
40.Selaphum								0.0	47.3	– 47.3	
41.Kaset Wisai								0.0	42.7	– 42.7	
42.Suwannaphum								0.0	47.5	– 47.5	
43.Chaturaphak Phiman								0.0	36.2	– 36.2	
44.Chaiyaphum*		23.1					6.9	30.0	40.2	– 10.2	237.3
45.Phu Khow	12.4							12.4	24.0	– 11.6	
46.Chaturak							38.5	38.5	76.8	– 38.3	
47.Pannet Narong						9.8		9.8	39.1	– 29.3	
48.Nakhon Ratchasima*		3.1		1.4		19.4	10.2	34.1	30.7	+ 3.4	172.3
49.Pun Yai		14.5						14.5	21.2	– 6.7	
50.Non Sung								0.0	17.3	– 17.3	
51.Non Thai								0.0	29.1	– 29.1	
52.Dan Khuthot								0.0	44.7	– 44.7	
53.Chakkharat								0.0	24.3	– 24.3	
54.Sung Noen			2.6	1.0	32.8	3.6		39.9	48.2	– 8.3	
55.Si Khiu					12.6			12.6	28.3	– 15.7	
56.Chokchai								0.0	30.2	– 30.2	
57.Nuriran		30.1						30.1	15.7	+ 14.4	
58.Phut Thai Song	14.0					1.0		15.0	15.9	– 0.9	
59.Satuk								0.0	41.9	– 41.9	
60.Lam Plai Mat						12.8		12.8	60.5	– 47.7	
61.Nang Rong						30.5		30.5	28.3	+ 2.2	
62.Prakhon Chai					11.1			11.1	36.4	– 25.3	
63.Surin*								0.0	40.4	– 40.4	90.0
64.Pattanapuri		12.9						12.9	34.4	– 21.5	
65.Sangkha								0.0	26.6	– 26.6	
66.Sisaket								0.0	16.5	– 16.5	
67.Kanthrarom						10.6		10.6	33.0	– 22.4	
68.Khukhan		50.5	17.5					68.0	21.1	– 46.9	
69.Kanthralak	17.0		6.7					23.7	24.5	– 0.8	
70.Ubon Ratchathani*		5.2	10.9			1.5		17.6	40.2	– 22.2	90.7
71.Khommarat								0.0	39.9	– 39.9	
72.Khuchana Chai								0.0	32.6	– 32.6	
73.Amnat Charoen								0.0	20.9	– 20.9	
74.Yasothon		22.0				2.3		24.3	20.1	+ 4.2	
75.Trakan Phut Phon		6.0		2.0				8.0	29.6	+ 21.6	
76.Khuangnai								0.0	33.6	– 33.6	
77.Kan Khuan Kaeo								0.0	7.6	– 7.6	
78.Det Udom								0.0	43.6	– 43.6	

Station	May. 7 – 13. 1959							Total	Weekly Normal	Normal DPI.	Total Since Jan. 59
	7	8	9	10	11	12	13				
Central Part											
1.Nakhon Sawan*		39.2	0.2	22.2	4.0		0.2	65.8	19.3	+ 46.5	269.3
2.Banphot Phisai				14.8	1.5			16.3	26.6	- 10.3	
3.Lat Yao						3.4		3.4	24.6	- 21.2	
4.Chumsaeng				15.6	5.1			20.7	31.4	- 10.7	
5.Phayaha Khiri				20.9				20.9	36.7	- 15.8	
6.Thakli		20.5			5.2			25.7	27.3	- 1.6	
7.Uthai Thani	1.1			6.6	5.2						
8.Nong Chang		5.4		18.9				24.3	65.1	- 40.8	
9.Nong Khar Yang					10.3			10.3	27.7	- 17.4	
10.Chaiyanat			2.2	21.1	6.9			30.2	23.8	+ 6.4	
11.Manorom		6.8			10.5			17.3	50.0	- 32.7	
12.Wat Sing				59.5	3.3		1.0	63.8	32.2	+ 31.6	
13.Singburi					45.8		20.4	66.2	16.6	+ 49.6	
14.Inthaburi	2.2				14.9			17.1	18.7	- 1.6	
15.Bang Rachan	1.3			4.3	30.6			36.2	31.3	+ 4.9	
16.Phronburi					47.3			47.3	35.1	+ 12.2	
17.Lopburi*					28.7	2.0	31.4	62.1	22.3	+ 39.8	279.4
18.Ban Mi					73.8			73.8	25.3	+ 48.5	
19.Chaibadan								0.0	15.0	- 15.0	
20.Thawung								0.0	44.6	- 44.6	
21.Ang Thong				3.8	15.0	10.0	8.2	37.0	39.2	- 2.2	
22.Pho Thong	1.0			16.3	6.2	0.3		13.8	27.0	- 3.2	
23.Chaiyo								0.0	20.0	- 20.0	
24.Wisot Chaichan				55.2	40.2			95.4	41.5	+ 53.9	
25.PaMok				5.7	3.0			8.7	28.7	- 20.0	
26.Saraburi					3.1			3.1	15.8	- 12.7	
27.Kaeng Khoi								0.0	23.1	- 23.1	
28.Ayuthaya								0.0	33.2	- 33.2	
29.Sena					46.2	3.0		49.2	61.0	* 11.8	
30.Tha Rua					26.9			26.9	46.0	- 19.1	
31.Phak Hai	1.0				35.8			36.8	41.6	- 4.8	
32.Bang Pa-in					67.4	20.2		87.6	56.9	+ 30.7	
33.Suphanburi*	6.0	8.4		9.9	27.6	6.5		58.4	28.9	+ 29.5	305.6
34.Si Prachan		52.5			54.8			107.3	26.2	+ 81.1	
35.Song Phi Nong	4.7							4.7	21.8	- 17.1	
36.Kanchanaburi*				5.6	1.4			7.0	57.5	- 50.5	180.4
37.Tha Muang	9.4							9.4	34.6	- 25.2	
38.Nakhon Pathon					18.7			18.7	14.4	+ 4.3	
39.Nakhon Chaisi				19.5	16.7		4.3	40.5	41.2	- 0.7	
40.Nonthaburi					9.5			9.5	23.8	- 14.3	
41.Bang Bua Thong					7.3			7.3	7.4	- 0.1	
42.Pathum Thani	2.1			2.9	5.2			10.2	32.6	- 22.4	
43.Thanyaburi	0.9				16.5			17.4	36.1	- 18.7	
44.Nakhon Nayok					31.5			31.5	56.7	- 25.2	
45.Prachinburi*		2.5		3.4	4.3			10.2	39.3	- 29.1	252.8
46.Kan Sang					25.8	57.9		83.7	40.2	+ 43.5	
47.Si Maha Pho	2.8				10.6			13.4	26.7	- 13.3	
48.Kabinburi								0.0	29.8	- 29.8	
49.Aranyaprathet*		0.4		0.4	0.2			1.0	51.3	- 50.3	183.8
50.Chachoengsao					15.5	1.7		17.2	13.5	+ 3.7	
51.Ban Pho								0.0	29.1	- 29.1	
52.Bangkok*				1.5	14.8		9.2	25.5	44.2	- 18.7	148.8
53.Don Muang*					10.4	0.4		10.8	33.7	- 22.9	114.1
54.Bang Khen				3.0	5.7			8.7	27.8	- 19.1	
55.Minburi					44.1			44.1	51.2	- 7.1	
56.Lat Krabang				20.2	4.9	2.4		27.5	42.2	- 14.7	
57.Thonburi								0.0	8.1	- 8.1	
58.Ratburi					14.5			14.5	33.6	- 19.1	
59.Photharam					33.5			33.5	28.2	+ 5.3	
60.Damnoen Saduak								0.0	35.4	- 35.4	
61.Pak Tho								0.0	32.1	- 32.1	
62.Samut Songkhram					38.2			38.2	26.6	+ 11.6	
63.Bangkonthi					31.0			31.0	83.1	- 52.1	
64.Umpawa				15.2	16.8			32.0	18.0	+ 14.0	
65.Samutsakhon					6.1			6.1	41.0	- 34.9	
66.Samutprakan	25.4			14.3	15.9			55.6	51.8	+ 3.8	
67.Bang Na				1.8				1.8	-	-	
68.Pon Thrachun*				0.6	2.1			2.7	-	-	160.0

Station	May. 7	8	9	10	11	12	13	Total	Weekly Normal	Normal DPT.	Total Since 1 Jan. 59
Gulf of Thailand, East Coast											
1.Chonburi*		0.2			1.8	1.4	2.7	6.1	47.7	- 41.6	123.6
2.Phanat Nikhom								0.0	36.3	- 36.3	
3.Ban Bung								0.0	36.2	- 35.2	
4.Than Thong	21.9				1.2			23.1	20.9	+ 2.2	
5.Si Chang*	0.3				4.9	3.2		8.4	34.2	- 25.8	177.2
6.Sattahip*					25.5	0.1		25.6	35.8	- 10.2	316.9
7.Rayong*					41.3	3.5		44.8	33.3	+ 11.5	361.6
8.Ban Khai					14.7		8.1	22.8	84.7	- 61.9	
9.Klaong					45.8			45.8	69.6	- 23.8	
10.Chanthaburi*				4.8	6.2	2.3		13.3	94.1	- 20.8	403.0
11.Pong Namron					12.0			12.0	59.7	- 47.7	
12.Tha Mai					3.0	4.6		7.6	83.7	- 76.1	
13.Khlung								0.0	117.3	-117.3	
14.Trat								0.0	93.3	- 93.3	
15.Khao Saming								0.0	61.7	- 61.7	
16.Laem Ngop*				0.8	13.5			14.3	95.0	- 80.7	17[illegible]
17.Khlong Yai*				14.7	10.3	3.5		28.5	93.4	- 64.9	608.5
Gulf of Thailand, West Coast											
1.Phetburi					14.9			14.9	37.4	- 22.5	
2.Ban Laem								0.0	20.5	- 20.5	
3.Prachuap Khirikhan*				11.4	11.4	0.4		23.2	25.8	- 2.6	240.3
4.Hua Hin*					22.1			22.1	37.7	- 15.6	133.8
5.Chumphon*				3.5	2.7	49.5	40.8	95.5	44.7	+ 50.8	371.6
6.Tha Sae					41.4			41.4	45.9	- 4.5	
7.Sawi								0.0	26.1	- 26.1	
8.Lan Suan								0.0	13.2	- 13.2	
9.Bandon*				7.8	1.7		8.5	18.0	45.2	- 27.2	193.5
10.Chaiya					37.5			37.5	36.3	+ 1.2	
11.Ban Na San								0.0	37.2	- 37.2	
12.Nakhon Sithammarat*			4.1	5.3	38.9	0.7	3.0	58.3	35.7	+ 22.6	349.9
13.Sichon					38.4			38.4	67.1	- 28.7	
14.Chawang								0.0	60.5	- 60.5	
15.Ron Phibun					62.2			62.2	16.7	+ 45.5	
16.Thung Song								0.0	42.5	- 42.5	
17.Pak Phanang				23.4	34.7			58.1	37.0	+ 21.1	
18.Phatthalung								0.0	11.5	- 11.5	
19.Songkhla*			0.9	9.1	7.8	2.4		19.8	26.6	- 6.8	297.2
20.Kattaphum								0.0	25.8	- 25.8	
21.Nat Yai					12.5			12.5	43.9	- 31.4	
22.Pattani								0.0	31.5	- 31.5	
23.Ron Chik						21.3		21.3	103.2	- 81.9	
24.Yaring			9.6					9.6	11.0	- 1.4	
25.Yala								0.0	35.3	- 35.3	
26.Betong		12.6						12.6	-	-	
27.Narathiwat*			4.4	4.6	8.6	9.9		27.5	38.1	- 10.6	262.2
28.Tak Bai			7.1	24.5				31.6	64.7	- 33.1	
29.Yi Ngo			3.1					3.1	11.4	- 8.3	
Southern Thailand, West Coast											
1.Ranong*		42.5		13.0		4.6	0.3	60.4	184.5	-124.1	392.0
2.Kraburi									-		
3.Phangnga							37.0	37.0	73.6	- 36.6	
4.Takua Pa	27.8			37.4				65.2	125.1	- 59.9	
5.Takua Thung	18.3			3.1			28.5	49.9	58.2	- 8.3	
6.Thay Muang				12.9			24.1	37.0	96.6	- 59.6	
7.Phuket*			3.5					3.5	76.5	- 73.0	396.7
8.Thalang								0.0	92.1	- 92.1	
9.Khlong Ton	22.4							22.4	-	-	
10.Trang		20.1		1.2	1.5	1.3	4.0	28.1	41.9	- 13.8	249.[illegible]
11.Trang Airport*					29.0			29.0	59.8	- 30.8	
12.Satun								0.0	71.0	- 71.0	
13.LaNgu								0.0	51.2	- 51.2	

WEEKLY REPORT OF DAILY TEMPERATURE

FROM May ,7 – 13. 1959

(in Degree Contigrade)

Station	Day of Month							Average	Extreme	Weekly Mean	Monthly Normal
	7	8	9	10	11	12	13				
Northern Part											
1.Chiangrai Max	–	34.3	34.2	33.4	–	30.7	28.1	32.1	39.9	26.7	27.9
Min	21.6	20.6	20.6	22.4	21.7	21.0	–	21.3	19.3		
2.Mae Hongson	36.6	36.6	37.0	34.5	37.5	31.7	36.9	35.[illegible]	40.2	29.5	29.5
	21.7	24.5	22.0	23.1	23.1	23.0	23.5	23.1	20.5		
3.Pai	36.6	32.9	36.5	31.[illegible]	31.5	31.5	37.4	34.3	–	27.7	–
	20.0	21.5	21.0	22.2	21.0	20.0	–	21.0	–		
4.Khun Yuan	–	–	–	–	–	–	–	–	–	–	–
	19.4										
5.Mae Sariang	37.1	37.7	37.0	36.5	34.3	36.1	37.2	37.6	40.1	30.4	29.0
	22.5	24.2	22.3	22.7	23.3	22.0	–	23.2	21.6		
6.Chianhmai	36.4	33.5	36.6	35.7	35.9	35.5	35.2	35.5	39.1	29.6	28.6
	21.9	22.8	23.5	24.6	24.0	24.4	25.1	23.7	19.4		
7.Nan	–	35.[illegible]	37.0	34.0	34.9	36.1	32.3	35.2	39.6	29.6	29.6
	22.[illegible]	19.5	23.7	26.0	23.6	24.1	22.8	23.2	21.0		
8.Lampang	–	32.[illegible]	36.3	36.3	–	32.6	33.2	34.2	39.0	29.5	29.9
	22.9	22.0	23.8	23.9	22.0	22.8	23.3	22.[illegible]	19.7		
9.Phrae	–	33.1	36.4	35.1	–	34.2	33.0	34.4	39.5	29.0	29.3
	23.1	21.8	24.8	24.7	23.8	–	–	23.6	21.5		
10.Uttaradit	–	35.4	37.0	36.6	–	36.2	36.0	37.0	43.0	30.0	30.3
	–	25.2	24.4	24.[illegible]	23.6	24.0	23.8	24.6	21.0		
11.Tak	36.[illegible]	36.9	37.[illegible]	37.3	34.0	32.3	34.6	36.3	37.9	30.5	29.5
	24.5	27.1	25.1	24.7	21.4	–	25.0	24.6	22.[illegible]		
12.Mae Sot	–	–	–	–	–	–	–	–	41.2	–	29.0
	23.2	24.9	24.4	24.4	23.2	21.9	–	–	20.8		
13.Phitsanulok	36.9	–	36.4	36.6	36.5	35.9	36.8	36.9	40.1	30.0	30.0
	25.0	24.6	23.6	23.4	24.2	24.1	24.8	24.2	21.[illegible]		
14.Phetchabun	35.2	35.9	37.2	36.2	35.2	36.5	34.2	36.1	39.9	29.7	29.0
	23.5	23.9	22.5	22.9	23.6	23.2	23.4	23.3	20.9		
Northeastern Part											
1.Loei Max	36.6	35.4	34.3	32.4	35.0	36.8	36.5	35.3	39.4	29.0	29.0
Min	22.9	23.3	22.6	22.8	–	22.1	–	22.7	19.[illegible]		
2.Udon Thani	34.6	35.5	–	34.7	37.3	32.9	37.2	35.2	40.5	29.3	29.2
	21.2	21.7	23.4	–	24.4	23.8	25.3	23.3	19.3		
3.Nakhon Phanom	29.9	31.8	33.5	35.5	36.2	35.9	36.6	34.2	37.3	29.0	29.5
	22.9	24.7	22.8	23.[illegible]	24.7	24.1	23.5	23.[illegible]	21.0		
4.Mukdahan	33.2	34.6	33.2	35.6	35.0	35.4	35.6	34.7	40.5	29.1	29.2
	–	23.7	21.4	24.2	23.4	24.0	24.5	23.5	21.4		
5.Sakon Nakhon	32.[illegible]	32.7	32.5	35.7	35.7	36.8	36.6	34.7	39.5	29.0	29.7
	22.8	23.7	23.1	23.6	23.1	22.8	23.7	23.2	19.8		
6.Khon Kaen	–	–	–	–	–	–	–	–	39.2	–	27.9
	21.9	22.6	20.9	23.2	22.6	22.6	22.0	22.3	21.0		
7.Roi Et	35.6	36.5	35.2	36.0	31.6	38.4	36.5	35.7	39.6	30.2	29.4
	24.0	24.2	23.8	24.1	25.0	27.5	23.9	24.6	22.0		
8.Chaiyaphum	36.7	37.0	35.3	34.4	34.5	35.6	35.2	35.5	–	29.9	–
	22.8	24.7	21.5	24.[illegible]	25.0	24.5	25.8	24.2			
9.N.Ratchasima	35.1	36.7	37.0	36.3	34.8	33.9	34.7	35.5	40.7	29.6	29.2
	22.5	24.1	23.7	23.9	24.2	23.3	23.2	23.6	20.7		
10.Surin	36.4	35.8	34.3	36.5	36.5	37.0	36.5	36.4	39.7	30.0	29.7
	23.5	23.5	23.0	23.4	23.3	23.8	24.4	23.6	22.2		
11.U.Ratchathani	35.0	35.0	33.[illegible]	36.3	36.3	37.5	36.0	35.7	39.6	30.0	29.6
	23.2	23.6	24.0	23.9	24.4	24.[illegible]	24.3	24.0	20.6		

Station		Day of Month 7	8	9	10	11	12	13	Average	Extrope	Weekly Maen	Monthly Normal
Central Part												
1.Nakhon Sawan	Max	37.4	–	34.2	36.3	34.3	36.2	35.4	35.6	41.8	30.0	30.0
	Min	24.2	24.2	24.8	24.2	23.[illegible]	24.2	24.8	24.3	21.7		
2.Lopburi		35.7	35.6	37.0	36.5	33.0	34.5	35.[illegible]	35.4	30.1	30.0	29.6
		24.0	24.3	25.3	24.7	25.2	23.[illegible]	24.2	24.5	21.6		
3.Suphanburi		–	36.7	37.3	35.[illegible]	30.5	34.5	35.2	35.0	3[illegible].5	29.5	29.7
		20.9	–	25.0	25.6	24.0	24.1	24.5	24.0	22.0		
4.Kanchanaburi		37.8	37.5	37.9	35.3	30.4	35.7	37.4	36.0	41.6	30.2	30.1
		24.[illegible]	24.6	24.8	24.5	24.4	23.7	–	24.4	22.4		
5.Prachinburi		35.0	35.2	36.7	35.7	32.0	34.2	36.2	35.0	37.0	29.[illegible]	29.[illegible]
		24.1	25.[illegible]	25.6	25.3	24.4	23.2	23.6	24.5	22.0		
6.Prachinburi		37.5	36.[illegible]	35.9	37.0	36.5	35.5	36.0	36.5	39.9	30.4	29.4
		24.5	25.3	23.8	23.5	24.5	24.7	23.4	24.3	22.1		
7.Bangkok		35.0	34.7	35.2	36.6	29.9	34.7	33.2	34.3	39.8	29.7	29.6
		24.1	25.5	25.[illegible]	25.3	25.4	24.2	24.1	25.0	21.5		
8.Don Muang		36.6	36.4	36.0	37.[illegible]	30.2	35.9	35.[illegible]	35.5	39.4	30.4	29.6
		24.3	26.7	25.7	25.6	26.3	24.0	24.5	25.3	20.4		
9.Don Phraachun		33.1	33.0	33.3	34.7	29.6	33.1	32.[illegible]	32.8	–	29.2	–
		23.[illegible]	27.3	27.3	25.5	26.0	24.0	24.5	25.5	–		
Gulf of Thailand, East Coast												
1.Chonburi	Max	35.[illegible]	35.1	35.0	35.[illegible]	29.5	34.3	34.6	34.3	36.3	30.0	29.0
	Min	27.4	27.0	25.0	25.5	25.5	24.[illegible]	24.2	25.[illegible]	21.4		
2.Sichang		34.5	–	36.1	–	29.2	34.4	–	33.6	–	30.6	–
		2[illegible].3	29.2	27.6	27.[illegible]	27.9	26.6	26.5	27.6	–		
3.Sattahip		36.[illegible]	36.3	37.4	36.4	29.0	31.4	32.4	34.2	40.5	30.6	29.7
		2[illegible].1	27.5	27.8	26.7	26.5	27.2	26.2	26.8	2[illegible].9		
4.Rayong		34.[illegible]	34.2	34.0	34.[illegible]	27.[illegible]	31.4	–	32.8	–	29.2	–
		2[illegible].8	2[illegible].7	24.5	25.1	24.3	24.1	23.9	25.8	–		
5.Chanthaburi		34.1	34.1	35.[illegible]	–	28.6	30.[illegible]	36.3	33.3	38.6	30.4	30.3
		23.3	23.1	23.2	23.6	–	23.0	23.2	23.2	21.4		
6.Laem Sing		–	37.5	36.5	–	28.6	–	–	–	–	–	–
		–	–	20.5	19.9	–	19.7	–	–	–		
7.Laem Ngop		33.5	–	–	–	–	–	–	–	–	–	–
		24.4	25.2	–	–	–	–	–	–	–		
8.Khlong Yai		33.2	32.9	32.2	34.7	31.3	32.0	–	32.7	34.4	28.3	28.0
		23.3	23.2	24.0	24.2	24.[illegible]	23.6	23.7	23.[illegible]	21.1		
Gulf of Thailand, West Coast												
1.P.Khirikhan	Max	34.4	34.7	33.4	33.7	26.1	[illegible]	33.4	32.5	38.7	27.[illegible]	28.[illegible]
	Min	24.6	23.[illegible]	22.8	23.[illegible]	23.0	[illegible]	22.9	23.1	21.2		
2.Hua Hin		33.3	33.5	33.5	33.0	2[illegible].0	[illegible]	32.6	32.3	37.5	28.6	28.7
		25.5	25.0	25.0	25.5	25.2	[illegible]	25.0	24.[illegible]	22.0		
3.Chumphon		34.4	–	33.2	33.5	29.9	30.6	30.3	31.[illegible]	37.6	27.4	28.2
		22.6	22.7	22.3	22.6	23.8	22.7	23.4	22.9	21.8		
4.Bandon		35.5	35.2	–	34.5	2[illegible].9	30.3	31.[illegible]	32.9	37.4	28.3	28.[illegible]
		23.7	23.[illegible]	23.5	23.5	22.8	22.[illegible]	24.2	23.7	19.[illegible]		
5.N.Sithammarat		32.3	34.9	34.9	32.[illegible]	–	29.5	30.6	32.3	36.9	28.2	28.4
		24.5	23.[illegible]	22.[illegible]	25.0	24.7	22.9	24.6	24.[illegible]	21.1		
6.Songkhla		33.2	33.5	32.[illegible]	33.0	31.4	31.1	32.6	32.5	35.7	28.7	29.0
		25.0	23.4	23.5	27.[illegible]	25.4	24.5	25.4	24.[illegible]	22.2		
7.Narathiwat		32.3	32.4	32.2	32.5	30.9	–	–	31.7	36.0	27.7	27.8
		24.0	23.3	23.7	24.0	–	23.3	–	23.7	22.8		
Southern Thailand, West Coast												
1.Ranong	Max	33.4	32.7	33.5	32.5	33.2	30.5	–	32.6	36.2	28.0	27.4
	Min	23.6	23.6	22.9	22.[illegible]	24.0	23.0		23.3	28.8		
2.Phuket		–	32.2	32.2	–	32.5	32.0	33.2	32.4	34.9	2[illegible].9	28.0
		24.5	24.2	25.0	25.3	25.7	25.5	2[illegible].9	25.3	21.5		
3.Trang		–	34.8	33.5	33.8	33.0	30.6	33.5	33.2	37.3	28.6	28.0
		24.3	23.3	23.3	24.6	24.0	23.7	23.9	23.9	1[illegible].9		

Air mail
PRINTED MATTER

John E. Webber
Head of Library
U.S. Weather Bureau,
Washington 25, D.C.
U.S.A.

(Meteorological Department,
Bangkok, Thailand.)

Thailand METEOROLOGICAL DEPARTMENT

ROYAL THAI NAVY

Charoon Vichayapai Bunnag

Vice Admiral, Director

LIBRARY
JUN 5 - 1959
WEATHER BUREAU

WEEKLY TEMPERATURE AND RAINFALL OF THAILAND

DURING THE PERIOD MAY 14 - 20 1959

AND

WEATHER OUTLOOK

No.20.1959

สถานะของฝนและอุณหภูมิในรอบสัปดาห์
ตั้งแต่วันที่ ๑๔ – ๒๐ พ.ค.๒๕๒๒

ในระยะครึ่งแรกของสัปดาห์ปรากฏว่าทั่วไปอากาศร้อน ครั้นวันที่ ๑๗ นี้มีลมตะวันออกเฉียงใต้จากมหาสมุทรแปซิฟิกได้ทวีกำลังแรงขึ้นและได้พัดเข้าสู่ทางอ่าวไทยผ่านเข้าไปถึงตอนเหนือประเทศไทย ซึ่งทำให้อากาศวิปริต มีฝนตกหนัก ฟ้าคะนองที่กรุงเทพฯ และเชียงราย

ภาคเหนือ ภาคตะวันออกเฉียงเหนือ	มีฝนเล็กน้อยถึงปานกลางเป็นบางแห่งโดยเฉพาะที่เชียงรายเกิดพายุฝนฟ้าคะนองอย่างแรง ทำความเสียหายให้แก่ไร่สวนและบ้านเรือน
ภาคกลาง	เมื่อวันที่ ๑๗ นี้ มีฝนกระจายและพายุฝนฟ้าคะนองเป็นบางแห่ง โดยเฉพาะทางตอนใต้มีฝนตกหนักมาก กรุงเทพฯ วัดได้ ๗๙.๖ มม. ดอนเมือง วัดได้ ๗๘.๒ มม.
อ่าวไทยฝั่งตะวันออก อ่าวไทยฝั่งตะวันตก	ทั่วไปมีฝนเล็กน้อย เว้นแต่วันที่ ๑๙ มีฝนกระจายตามอ่าวไทยฝั่งตะวันออก
ภาคใต้ฝั่งตะวันตก	มีฝนอยู่ในเกณฑ์ดีและสูงกว่าค่าปกติ

Rainfall and Temperature Situation

From May 14 - 20, 1959

Generally hot weather during the first half of week. On May 17 Southeasterly Winds from Pacific Ocean increased in intensity as they approached the Gulf throughout the North of Thailand, which were unsettled, and heavy rain with frequent thundery weather at Bangkok and Chiangrai.

Northern Part: Northeastern Part:	Some places in these parts reported light to moderate showers, especially Chiangrai regions was the most effected by thunderstorm causing widespread damage to crops and properties.
Central Part:	On May 17 scattered showers with isolated thunderstorm were well distributed the part, and excessive in other, particulary in Southern portion (Bangkok 79.6 mm. Don Muang 78.2 mm.)
Gulf of Thailand, East Coast: Gulf of Thailand, West Coast:	Light local showers in general except for on May 19 widespread rain along the East Coast of the Gulf of Thailand.
Southern Thailand, West Coast:	Good rain, generally above weekly normal.

Meteorological Department
Royal Thai Navy.
21 / 5 / 1959

การคาดหมายลักษณะอากาศใน ๗ วันข้างหน้า
ตั้งแต่วันที่ ๒๑ – ๒๗ พ.ค.๒๕๐๒

ภาคเหนือ ภาคตะวันออกเฉียงเหนือ ภาคกลาง	วันที่ ๒๑ – ๒๕ พ.ค.มีเมฆมากกับจะมีฝนและพายุฝนฟ้าคะนอง วันที่ ๒๖ – ๒๗ พ.ค.โปร่ง แล้วจะกลับมีเมฆเป็นบางส่วนถึงมีฝนฉะเพาะแห่ง หรือฝนฟ้าคะนองเล็กน้อย
พระนคร และ ธนบุรี	วันที่ ๒๑ พ.ค.มีเมฆมากกับจะมีฝนและพายุฝนฟ้าคะนอง วันที่ ๒๒ พ.ค.โปร่งเป็นส่วนมาก และจะมีเมฆบางส่วนเป็นครั้งคราว วันที่ ๒๓ – ๒๕ พ.ค.มีเมฆมาก จะมีพายุฝนผ่าน วันที่ ๒๖ – ๒๗ พ.ค.คาดว่า โปร่งแล้วกลับมีเมฆมาก กับจะมีฝนและพายุฝนฟ้าคะนองด้วย

Weather Outlook for the next seven days

From May 21 - 27 1959

Northern Part: Northeastern Part: Central Part:	Generally cloudy with rains and thunderstorms expected on May 21 - 25. Fair to partly cloudy with some local showers or thundershowers on May 26 and 27.
Local:	Generally cloudy with rains and thunderstorms expected on May 21. Mainly fair to occasional partly cloudy on May 22. Cloudy with passing rainstorms on May 23 - 25. Expected fair to cloudy weather with some rains or thunderstorms on May 26 - 27.

Meteorological Department
Royal Thai Navy
21 / 5 / 1959

	14	15	16	17	18	19	20		Normal	DPT.	1Jan.
Northern Part											
1.Chiangrai*	0.2	13.0		9.1	14.5		0.3	37.1	48.2	- 11.1	233.1
2.Mae Sai								-	68.8	-	
3.Chiangsaen	16.8			14.1				30.9	-	-	
4.Mae Chan								0.0	30.7	- 30.7	
5.Chiangkhong	3.0							3.0	27.5	- 24.5	
6.Thoen		4.2			41.8			46.0	-	-	
7.Mae Sruai		7.0		7.5				14.5	23.5	- 9.0	
8.Chiangkham				10.5				10.5	28.9	- 18.4	
9.Chan								0.0	15.6	- 15.6	
10.Wiang Pa Pao								0.0	23.6	- 23.6	
11.Phayao				8.8				8.8	13.8	- 5.0	
12.Mae Hongson*							33.6	33.6	26.9	+ 6.7	143.8
13.Muan Yuan								-	-	-	
14.Mae Suriang*						17.5		17.5	41.6	- 14.1	77.7
15.Chiangmai*				9.0			1.6	10.6	42.7	- 32.1	102.1
16.Hang				17.2	7.9	5.2	4.9	35.2	58.0	- 22.8	
17.Chiangdao			18.4	12.8				31.2	40.9	- 9.7	
18.Mae Taeng								0.0	42.0	- 42.0	
19.Doi Saket								0.0	36.6	- 36.6	
20.San Sai				1.4				1.4	38.1	- 36.7	
21.Hang Dong								0.0	41.7	- 41.7	
22.San Pa Tong								0.0	20.6	- 20.6	
23.San Kamphaeng				1.7				1.7	16.6	- 14.9	
24.Sarapi								0.0	28.8	- 28.8	
25.Chom Thong								0.0	28.2	- 28.2	
26.Mot								0.0	39.1	- 39.1	
27.Wan*							1.6	1.6	23.6	- 22.0	137.2
28.Mae								0.0	66.7	- 66.7	
29.Pua								0.0	51.2	- 51.2	
30.Na Noi								0.0	27.7	- 27.7	
31.Lampang*				2.1		59.2		61.3	48.0	+ 13.3	
32.Ngao								0.0	42.8	- 42.8	
33.Chae Hom								0.0	21.3	- 21.3	
34.Hang Chat								0.0	31.3	- 31.3	
35.Ko Kha				10.1		15.4		25.5	6.4	+ 19.1	
36.Mae Tha								0.0	45.1	- 45.1	
37.Thoen				8.7	1.1			9.8	29.1	- 19.3	
38.Phrae*			4.3	3.7		18.9		26.9	31.8	- 4.9	
39.Song								0.0	17.1	- 17.1	
40.Long								0.0	36.6	- 36.6	
41.Sung Men								0.0	39.8	- 39.8	
42.Uttaradit*				8.2		0.7		8.9	35.7	- 26.8	
43.Nam Pat			5.3					5.3	21.4	- 16.1	
44.Lap Lae				7.8				7.8	48.3	- 40.5	
45.Tron								0.0	25.5	- 25.5	
46.Tak*	0.1					23.8	12.5	36.4	19.4	+ 17.0	235.4
47.Ban Tak	29.8							29.8	35.4	- 5.6	
48.Mae Ramat								0.0	26.6	- 26.6	
49.Mae Sot*								0.0	21.6	- 21.6	
50.Sukhothai				5.4				5.4	24.4	- 19.0	
51.Sawankhalok				27.4	8.1			35.5	18.0	+ 17.5	
52.Kongkrailat								0.0	15.8	- 15.8	
53.Phitsanulok*				34.7				34.7	33.6	+ 1.1	
54.Phrom Phiram				22.4				22.4	31.2	- 8.8	
55.Wang Thong								0.0	26.6	- 26.6	
56.Kamphaeng Phet	7.6					3.1		10.7	4.8	+ 5.9	
57.Phichit				61.2				61.2	21.2	+ 40.0	
58.Hang Munnag				30.1				30.1	23.5	+ 6.6	
59.Phetchabun*				9.8			0.6	10.4	29.9	- 19.5	239.2
60.Lom Kao								0.0	14.1	- 14.1	
61.Lom Sak								0.0	13.8	- 13.8	
Northeastern Part											
1.Nong Khai		17.0		57.1				74.1	45.8	+ 28.3	
2.Pung Kan								-	75.1	-	
3.Phon Phisai		20.5		7.3				27.8	61.1	- 33.3	
4.Tha Bo		14.1	8.5	32.1				54.7	30.1	+ 24.6	
5.Loei*	1.1		1.2	5.4		11.1		18.8	38.3	- 19.5	
6.Chiangkhan				10.0				10.0	36.0	- 26.0	
7.Tha Li								0.0	30.3	- 30.3	
8.Dan Sai				17.2				17.2	5.6	+ 11.6	

Station	May 14 - 20 . 1959							Total	Weekly Normal	Normal DFT.	Total Since 1Jan.59
	14	15	16	17	18	19	20				
9.Udon Thani			6.2					6.2	47.7	- 41.5	
10.Ban Phu			56.2	39.0				95.2	49.7	+ 45.5	
11.Nonghan								0.0	33.5	- 33.5	
12.Nong Bualamphu	22.5							22.5	38.5	- 16.0	
3.Kumphawapi								0.0	26.7	- 26.7	
.Nakhon Phanom*	4.0		4.8	14.5	0.5		2.4	26.2	49.3	- 23.1	192.4
Tha U - Ten		27.0			20.5			47.5	173.1	-125.6	
Ta Gae			20.4	50.3				70.7	31.6	+ 39.1	
hat Phanom								0.0	22.0	- 22.0	
adahan*					34.7			34.7	57.7	- 23.0	276.0
kon Nakhon*	43.0		9.6	25.9	16.1	3.1	2.0	99.7	35.3	+ 64.4	222.1
nch Niwas				57.2				57.2	23.8	+ 33.4	
anha Nikhom		21.4	35.1	15.7		1.2		73.4	11.9	+ 61.5	
lasin						2.5		2.5	47.3	- 44.8	
hapakhan								0.0	36.8	- 36.8	
ang Talat				2.9		9.9		12.8	52.2	- 39.4	
ntaravichai				2.8				2.8	40.2	- 37.4	
.Kondiasai	9.9					22.9		32.8	37.9	- 5.1	
.Khon Kaen*								0.0	36.4	- 36.4	109.3
.Kam Phong								0.0	6.4	- 6.4	
Phu Wiang				1.2				1.2	24.1	- 22.9	
.Chum Phae								0.0	23.5	- 23.5	
1.Chonnabot	0.2					5.4		5.6	21.6	- 16.0	
.Mancha Khiri						29.0		29.0	47.5	- 18.5	
.Phon				9.3				9.3	44.8	- 35.5	
.Mahi Sarakham						5.2		5.2	28.1	- 22.9	
.Kosum Phisai								0.0	23.4	- 23.4	
.Phayakkhaphumphisai	6.6			17.5				24.1	42.1	- 18.0	
7.Borrabu								0.0	26.6	- 26.6	
.Roi Et*			0.3			2.0	0.a	2.4	51.8	- 49.4	184.5
.Phon Thong								0.0	55.4	- 55.4	
.Selaphum								0.0	44.1	- 44.1	
1.Kasat Wisai				76.6				76.6	52.3	+ 24.3	
2.Suwannaphum			26.5			8.3		34.8	46.6	- 11.8	
3.Chaturaphak Phiman								0.0	42.6	- 42.6	
.Chaiyaphum*				18.5				18.5	12.6	+ 5.9	255.8
.Phu Kaow								0.0	26.2	- 26.2	
.Chatumak								0.0	38.3	- 38.3	
.Amnat Narong				20.5				20.5	17.7	+ 2.8	
.Nakhon Ratchasima*	0.a				9.6	16.2		25.9	30.9	- 5.0	198.2
.Nua Yai								0.0	7.7	- 7.7	
.Non Sung								0.0	23.3	- 23.3	
.Non Thai								0.0	30.6	- 30.6	
.Don Khuthot				50.9				50.9	26.0	+ 24.9	
.Chaichaiat								0.0	13.4	- 13.4	
.Sung Noen				37.7				37.7	23.8	+ 13.9	
.Si Khiu								0.0	29.7	- 29.7	
.Chokchai								0.0	9.5	- 9.5	
7.Buriram								0.0	30.9	- 30.9	
.Chut Thai Song								0.0	45.0	- 45.0	
9.Satuk								0.0	30.1	- 30.1	
0.Lam Plai Mat	3.9			3.8				7.7	25.2	- 17.5	
1.Nang Rong								0.0	13.5	- 13.5	
.Prakhon Chai								0.0	33.9	- 33.9	
.Surin*			27.2				3.1	30.3	31.6	- 1.3	120.3
.Rattanaphum								0.0	31.2	- 31.2	
.Sangkha								0.0	40.0	- 40.0	
.Sisaket								0.0	24.9	- 24.9	
7.Kanthraram								0.0	39.4	- 39.4	
.Khukhan								0.0	16.1	- 16.1	
.Kanthralak								0.0	63.8	- 63.8	
.Ubon Ratchathani*							3.6	3.6	71.7	- 68.1	94.3
.Thommarat					30.2			30.2	39.3	- 9.1	
.Pahuchana Thai			23.7					23.7	61.9	- 38.2	
.Amnat Charoen						34.0		34.0	49.0	- 15.0	
.Yasothon						32.5		32.5	38.1	- 5.6	
.Phan Khut Phon								0.0	77.2	- 77.2	
.Nongnai								0.0	38.4	- 38.4	
.Khan Khuan Kaeo						51.4		51.4	45.3	- 6.1	
.Det Udom				2.5				2.5	42.6	- 40.1	

Station	May 14	15	16	17	18	19	20	Total	Weekly Normal	Normal Mean	Total Since 1 Jan. 59
Central Part											
1.Nakhon Sawan*	0.1			12.3				12.4	40.4	- 28.0	281.7
2.Banphot Phisai				14.2				14.2	54.1	- 39.9	
3.Lat Yao	7.2					6.8		14.0	20.4	- 6.4	
4.Chum Saeng				57.2				57.2	22.3	+ 34.9	
5.Phayaha Khiri						15.1		15.1	50.1	- 35.0	
6.Thakli					34.2			34.2	45.4	- 11.2	
7.Uthai Thani								0.0	38.0	- 38.0	
8.Nong Chang						29.5		29.5	12.7	+ 16.8	
9.Nong Khar Yang								0.0	27.7	- 27.7	
10.Chaiyanat								0.0	48.7	- 48.7	
11.Manorom								0.0	31.9	- 31.9	
12.Wat Sing								0.0	50.2	- 50.2	
13.Singburi				6.0				6.0	25.0	- 19.0	
14.Inthaburi				3.0				3.0	24.2	- 21.2	
15.Bang Rachan				6.7				6.7	45.9	- 39.2	
16.Phromburi								0.0	19.4	- 19.4	
17.Lopburi*				38.0		30.6		68.6	40.0	+ 28.6	348.0
18.Ban Mi				20.6				20.6	27.4	- 6.4	
19.Chaibadan								0.0	17.2	- 17.2	
20.Thawung				21.0				21.0	13.1	+ 7.9	
21.Ang Thong				1.3		11.8		13.1	17.8	- 4.7	
22.Pho Thong				42.5		7.3		49.8	33.9	+ 15.9	
23.Chaiyo								-	7.3	-	
24.Wiset Chaichan				15.2				15.2	34.0	- 18.8	
25.Pamok				11.6				11.6	32.9	- 21.3	
26.Saraburi	4.8			11.7				16.5	27.3	- 10.8	
27.Kaeng Khoi				33.7				33.7	26.9	+ 6.8	
28.Ayuthaya								0.0	26.3	- 26.3	
29.Sena				-				0.0	34.9	- 34.9	
30.Tha Rua				14.6				14.6	107.5	- 92.9	
31.Phak Hai								0.0	51.1	- 51.1	
32.Bang Pa- in					27.2			27.2	27.5	- 0.3	
33.Suphanburi*						11.1		11.1	44.7	- 33.6	316.7
34.Si Prachan								0.0	27.7	- 27.7	
35.Song Phi Nong								0.0	33.1	- 33.1	
36.Kanchanaburi*								0.0	28.3	- 28.3	
37.Tha Muang						20.7		20.7	43.2	- 22.5	
38.Nakhon Pathom						27.5		27.5	42.3	- 14.8	
39.Nakhon Chaisi								0.0	42.0	- 42.0	
40.Nonthaburi				62.4				62.4	11.5	+ 50.9	
41.Bang Bua Thong								0.0	11.1	- 11.1	
42.Pathum Thani	28.0				28.9			46.9	28.8	+ 18.1	
43.Chainyaburi	28.6			23.3				51.9	49.1	+ 2.8	
44.Nakhon Nayok								0.0	50.0	- 50.0	
45.Prachinburi*	7.9					23.2	1.4	32.5	37.9	- 5.4	285.3
46.Ban Sang								0.0	24.3	- 24.3	
48.Si Maha Pho								0.0	20.3	- 20.3	
47.Kabinburi								0.0	31.5	- 31.5	
49.Aranyaprathet*					0.3	17.5	3.1	20.9	36.8	- 15.9	205.7
50.Chachaengsao	1.8		32.7		19.3	8.4		62.2	24.1	+ 38.1	
51.Ban Pho								0.0	32.4	- 32.4	
52.Bangkok*					79.6			79.6	40.0	+ 39.6	228.4
53.Don Muang*					78.2	2.7		80.9	25.3	+ 55.6	195.0
54.Bang Khen								0.0	24.5	- 24.5	
55.Minburi	18.4				22.4			40.8	29.2	+ 11.6	
56.Lat Krabang					51.6			51.6	47.1	+ 4.5	
57.Thonburi					20.7			20.7	23.2	- 2.5	
58.Ratburi						35.7		35.7	21.9	+ 13.8	
59.Phottaram						28.3		28.3	39.5	- 11.2	
60.Dannoen Sadunk								0.0	37.1	- 37.1	
61.Pak Tho								0.0	29.6	- 29.6	
62.Samut Songkram								0.0	22.7	- 22.7	
63.Bangkonthi								0.0	21.2	- 21.2	
64.Damnoen								0.0	19.1	- 19.1	
65.Samutsakhon						1.2	20.1	21.3	29.8	- 8.5	
66.Samutprakan				7.1				7.1	37.7	- 30.6	
67.Bang Na								0.0	-		
68.Pom Phrachun*								0.0	-	-	160.2

Station	May 14 - 20 1 1959							Total	Weekly Mean	Normal DPT.	Total Since 1Jan59
	14	15	16	17	18	19	20				
Gulf of Thailand; East Coast											
1.Chonburi*	43.2					3.9	0.7	47.8	26.1	+ 21.7	179.8
2.Chanat Nikom		38.4						38.4	23.3	+ 15.1	
3.Pan Bung						25.1		25.1	20.0	+ 5.1	
4.Phan Thong								0.0	37.0	- 37.0	
5.Si Chang*						28.7		28.7	20.3	+ 8.4	243.9
6.Sattahip*				1.0		0.3		1.3	32.7	- 31.4	348.6
7.Rayong *						1.6	9.0	10.6	31.2	- 20.6	
8.Ban Khai								0.0	94.7	- 94.7	
9.Klaeng					15.6			15.6	53.2	- 37.6	
10.Chanthaburi*			2.5			28.0		30.5	76.3	- 45.8	733.5
11.Tong Nakrom				6.3	5.0	16.2		27.5	28.0	- 0.5	
12.Tha Mai					2.8	7.7		10.5	87.8	- 77.3	
13.Khlung								0.0	69.3	- 69.3	
14.Trat		45.2	20.3		15.0	13.4		94.7	66.3	+ 28.4	
15.Khao Saming						30.3		30.3	35.1	- 4.8	
16.Laem Ngop*		0.2				10.6		10.8	48.9	- 38.1	
17.Khlong Yai*	0.5			8.4		0.9		9.8	48.4	- 38.6	625.6
Gulf of Thailand, West Cosrt											
1.Phetburi								0.0	22.1	- 22.1	
2.Ban Laem								0.0	13.9	- 13.9	
3.Prachuap Khirikhan*								0.0	30.3	- 30.3	240.3
4.Hua								0.0	28.5	- 28.5	
5.Chumphon *	1.2		0.2					1.4	30.9	- 29.5	
6.Tha Sae			39.4					39.4	21.0	+ 60.4	
7.Sawi								0.0	54.4	- 54.4	
8.Langsuan								0.0	61.6	- 61.6	
9.Pendon*		1.1				1.1		2.2	33.3	- 31.1	197.7
10.Chaiya				23.7				23.7	46.3	- 22.6	
11.Ban Na San								0.0	26.5	- 26.5	
12.Nakhon Sithammarat*			2.5	0.4				2.9	37.1	- 34.2	352.8
13.Sichon								0.0	61.8	- 61.8	
14.Chalong		38.3			32.4			70.7	38.0	+ 32.7	
15.Don Phibun					48.1			48.1	22.2	+ 25.9	
16.Thung Song								0.0	47.0	- 47.0	
17.Pak Phanang					0.5			0.5	48.4	- 47.9	
18.Phatthalung								0.0	30.8	- 30.8	
19.Songkhla*						1.7	6.3	8.0	14.3	- 6.3	305.2
20.Petchburi								0.0	43.4	- 43.4	
21.Pat Yai	3.7					4.6		8.3	25.3	- 17.0	
22.Pattani								0.0	25.6	- 25.6	
23.Hong Chik								0.0	35.0	- 35.0	
24.Yaring						4.6		4.6	49.5	- 44.9	
25.Yala								0.0	33.5	- 33.5	
26.Betong		39.7						39.7	-	-	
27.Narathiwat*								0.0	33.0	- 33.0	262.1
28.Tak Bai								0.0	12.7	- 12.7	
29.Ya Ngo								0.0	33.3	- 33.3	
Southern Thailand, West Coast											
1.Ranong*	0.6	28.4	49.0			16.7		94.7	93.3	+ 1.4	486.7
2.Kraburi								-	-	-	
3.Thangnga	0.3							0.3	53.5	- 53.2	
4.Takua Pa	1.7				8.7			10.4	74.8	- 64.4	
5.Takua Thung	21.0		38.4		6.2			65.6	44.3	+ 21.3	
6.Thay Muang	103.8		18.2			5.9		127.9	63.7	+ 64.2	
7.Phuket*		16.2	15.2			9.3		40.7	61.8	- 21.1	400.7
8.Thalang								0.0	71.0	- 71.0	
9.Khong Tom	4.5			2.3	16.7	21.1		44.6	-	-	
10.Trang Air-port*	6.3		44.5	2.8		10.1		63.7	62.6	+ 1.1	
11.Trang	21.5							21.5	44.3	- 22.8	
12.Satun		65.8	42.6			29.3		137.7	68.9	+ 68.8	
13.La Ngu	55.2			7.8		83.4		146.4	29.5	+116.9	

WEEKLY REPORT OF DAILY TEMPERATURE

FROM May. 14 - 20 . 1959

(in degree Centigrade)

Station		Day of Month 14	15	16	17	18	19	20	Average	Extreme	Weekly Mean	Monthly Normal
Northern Part												
1.Chiangrai	Max	-	35.8	36.9	37.7	-	-	-	-	39.9	-	27.9
	Min	27.2	20.9	20.7	22.5	20.2	20.0	22.1	20.9	18.3		
2. Mae Hongson		37.8	38.0	38.0	38.5	38.7	38.8	38.5	38.3	40.2	31.8	29.5
		24.0	23.5	27.2	27.0	23.5	25.2	25.8	25.2	20.5		
3.Pai		36.8	-	39.0	39.0	38.8	38.2	38.0	38.3	-	-	-
		20.2	20.3	-	21.0	20.2	21.0	21.7	20.7	-		
4.Chun Yuan		34.5	-	-	-	35.0	35.5	-	-	-	-	-
		22.5	24.0	-	-	-	24.0	21.6	23.0	-		
5. Mae Sariang		37.5	38.3	34.3	39.9	40.7	38.8	38.5	38.3	40.1	31.8	29.0
		24.1	25.2	26.2	26.2	26.7	25.5	22.9	25.3	21.6		
6.Chiangmai		34.7	37.4	38.6	-	38.3	37.2	36.9	37.2	39.1	30.4	28.6
		21.4	23.1	24.3	24.5	23.1	25.0	23.1	23.5	19.4		
7.Nan		36.0	38.6	40.0	40.6	38.1	37.0	38.5	38.4	39.4	31.5	28.6
		23.3	24.8	24.8	25.2	22.0	26.1	25.3	24.5	21.0		
8.Lampang		34.3	36.5	37.5	38.2	36.3	35.4	32.3	35.8	39.8	31.0	28.9
		20.9	23.0	23.7	24.3	22.3	23.5	21.5	22.7	21.5		
9.Phrae		-	38.1	37.5	39.0	36.5	-	-	37.8	39.5	31.0	29.3
		23.1	25.0	24.8	25.0	23.2		24.2	24.2	21.5		
10.Uttaradit		38.0	39.8	40.7	40.1	37.1	35.7	37.5	38.4	43.0	32.1	30.3
		24.4	26.4	25.9	26.2	24.4	26.2	26.3	25.7	21.0		
11.Tak		36.3	36.2	36.8	38.7	38.5	-	36.7	37.2	37.9	31.1	29.5
		23.2	24.1	27.0	27.6	24.8	25.2	23.4	25.0	22.8		
12.Mae Sot		-	-	-	-	-	-	-	-	41.3	-	29.0
		24.2	24.6	24.4	26.0	25.6		25.0	25.0	20.8		
13.Phitsanulok		35.2	36.5	37.2	38.3	34.8	35.9	36.4	36.3	40.1	30.7	30.0
		23.3	25.9	26.3	26.9	22.7	25.7	25.1	25.1	21.8		
14.Phetchabun		35.3	38.0	38.1	-	35.2	36.8	37.4	36.8	38.9	30.2	29.0
		23.1	23.0	24.1	23.9	23.1	23.3	23.8	23.5	20.9		
Northeastern Part												
1.Loei	Max	35.5	38.5	38.2	39.4	36.0	35.6	36.7	37.1	38.4	30.0	28.0
	Min	22.7	21.5	23.4	23.1	22.5	24.2	22.5	22.8	19.8		
2.Udon Thani		37.2	39.5	38.3	37.4	35.2	37.7	38.0	37.6	40.5	30.8	29.2
		22.7	24.9	25.0	23.9	24.1	25.1	21.6	23.9	19.3		
3.Nakhon Thanom		33.6	37.5	32.0	32.5	32.6	34.1	34.0	33.8	37.3	29.2	28.5
		23.8	24.6	26.9	24.1	21.6	25.2	25.4	24.5	21.0		
4.Mukdahan		34.9	36.6	33.6	36.0	31.1	36.0	-	34.7	40.5	29.8	29.2
		24.1	24.0	27.4	25.1	26.0	23.6	24.1	24.9	21.4		
5.Sakon Nakhon		34.9	38.1	32.1	33.8	32.1	33.8	34.0	34.1	38.5	29.3	28.7
		24.3	24.1	27.6	23.8	22.3	25.0	24.0	24.4	18.8		
6.Khon Kaen		-	-	-	-	-	-	-	-	39.2	-	27.9
		22.6	23.4	25.6	25.5	24.3	23.4	24.1	24.1	21.0		
7.Roi Et		37.5	-	38.8	38.5	36.2	37.0	35.5	37.3	39.6	31.5	29.4
		25.0	24.6	27.0	25.5	26.5	26.3	25.0	25.7	22.0		
8.Chaiyaphum		34.9	-	38.1	38.0	31.2	37.2	36.0	35.9	-	30.1	-
		21.5	24.4	25.3	26.3	21.8	24.6	25.3	24.2	-		
9.K.Ratchasima		35.8	37.4	38.1	37.8	34.7	36.2	36.0	36.6	40.7	30.5	29.2
		23.5	24.3	24.7	24.5	24.5	23.9	24.4	24.3	20.7		
10.Surin		37.6	37.7	39.0	36.8	35.5	36.8	36.6	37.0	39.7	30.5	29.7
		23.8	24.0	24.8	23.2	24.5	23.5	23.8	23.9	22.2		
11.U.Ratchathani		37.0	38.0	36.7	31.7	35.4	37.0	-	36.0	39.6	30.8	28.6
		25.5	25.8	25.9	26.6	25.5	24.8	25.2	25.6	20.6		

Station		Day of Month 14	15	16	17	18	19	20	Average	Extreme	Weekly Mean	Monthly Normal
Central Part												
1. Nakhon Sawan	Max	37.7	40.2	39.4	40.4	38.3	38.1	39.3	39.1	41.8	31.9	30.0
	Min	24.2	25.2	25.0	25.4	23.2	24.2	24.8	24.6	21.7		
2. Lopburi		35.5	37.2	37.5	38.5	34.0	36.8	35.0	36.4	40.1	30.6	29.6
		22.5	25.5	26.2	26.8	21.9	24.4	26.0	24.8	21.6		
3. Suphanburi		35.8	37.7	38.4	–	35.3	38.0	–	37.0	38.5	31.2	29.7
		25.0	25.5	26.3	26.2	24.7	25.1	25.1	25.4	22.0		
4. Kanchanaburi		37.7	40.2	40.8	40.4	37.5	39.1	39.0	39.2	41.2	32.6	30.1
		25.0	25.3	25.0	27.6	28.2	24.3	25.6	25.9	22.4		
5. Prachinburi		36.8	–	37.5	38.7	36.4	36.7	33.4	36.6	37.0	31.3	28.8
		24.9	25.2	25.9	26.8	27.0	25.0	26.2	25.9	22.0		
6. Ayuthyaprathet		38.2	38.5	38.5	39.0	33.5	36.5	32.0	36.6	39.9	30.7	29.4
		24.3	24.0	25.5	25.6	26.0	24.5	23.6	24.8	22.1		
7. Bangkok		35.5	35.4	36.0	37.1	31.9	35.2	34.3	35.1	39.8	30.6	29.6
		24.8	25.6	27.7	26.0	27.6	24.2	26.1	26.1	21.5		
8. Don Muang		35.7	37.5	37.9	39.0	32.5	35.2	35.7	36.2	39.4	31.2	29.6
		25.4	25.9	26.4	26.9	27.9	24.4	26.3	26.2	20.4		
9. Nakhon Phrachun		33.5	33.6	33.8	34.7	31.5	33.2	33.5	33.4	–	30.4	–
		25.3	27.9	29.1	27.3	29.6	25.6	26.6	27.3	–		
Gulf of Thailand, East Coast												
1. Chonburi	Max	33.8	34.5	34.9	35.9	32.9	33.5	–	34.3	36.3	30.7	29.0
	Min	25.4	26.5	27.9	28.2	28.6	24.9	27.3	27.0	21.4		
2. Sichang		35.4	35.0	35.1	35.6	–	32.2	–	34.7	–	31.5	–
		27.5	28.5	28.7	29.0	28.8	27.0	28.7	28.3	–		
3. Sattahip		34.3	36.0	37.2	37.5	37.5	34.7	35.0	36.0	40.5	31.8	29.7
		26.7	27.4	28.4	28.4	28.0	26.4	27.3	27.5	20.9		
4. Rayong		33.2	34.2	34.8	34.6	34.4	33.4	31.0	33.7	–	30.6	–
		24.4	25.3	29.6	29.7	29.7	25.6	28.0	27.5	–		
5. Chanthaburi		32.4	34.8	33.6	34.1	32.2	–	31.0	33.0	38.6	28.5	28.3
		23.0	23.8	24.5	23.6	25.0	24.0	24.1	24.0	21.4		
6. Laem Sing		–	–	–	36.5	37.3	35.4	–	36.4	–	30.4	–
		–	–	–	–	22.5	27.3	23.4	24.4	–		
7. Laem Ngop		30.5	34.2	–	34.6	–	32.6	–	33.0	–	29.4	–
		24.0	24.0	26.8	–	27.7	–	26.1	25.7	–		
8. Khlong Yai		31.3	32.6	32.5	33.1	33.8	33.4	–	32.8	34.4	28.6	28.0
		23.5	23.8	24.6	25.4	23.7	24.4	25.0	24.3	21.1		
Gulf of Thailand, West Coast												
1. P. Khirikhan	Max	33.9	33.9	36.9	35.4	35.7	–	33.4	34.9	38.7	29.7	28.8
	Min	24.6	22.0	–	26.2	25.8	24.1	–	24.5	21.2		
2. Hua Hin		32.2	33.0	33.5	34.8	34.0	34.5	34.5	33.8	37.5	29.8	28.7
		25.4	24.7	25.8	26.0	27.0	26.2	25.0	25.7	22.0		
3. Chumphon		32.0	–	35.5	34.0	–	–	–	33.8	37.6	29.1	28.2
		25.0	23.5	23.8	24.3	25.5	23.4	–	24.3	21.0		
4. Bandon		34.7	34.4	34.5	35.2	36.2	–	–	35.0	37.2	29.4	28.6
		22.5	24.0	22.5	23.6	25.0	24.0	24.2	23.7	19.8		
5. N. Sithammarat		33.2	34.7	34.0	–	34.8	–	33.3	34.0	36.0	29.2	28.4
		22.7	24.3	24.5	24.4	24.7	24.4	25.0	24.3	21.1		
6. Songkhla		33.2	33.0	33.6	34.4	34.4	33.5	32.6	33.5	35.7	29.3	29.0
		25.0	25.7	25.4	24.3	25.1	25.7	24.3	25.1	22.2		
7. Narathiwat		–	–	–	31.8	–	–	–	–	36.0	–	27.8
		23.5			24.6	23.1		23.7	23.7	22.0		
Southern Thailand, West Coast												
1. Ranong	Max	34.5	33.0	33.0	32.5	–	33.3	–	33.3	36.2	28.6	27.4
	Min	23.2	24.0	23.2	23.8	24.5	24.8	24.0	23.9	20.6		
2. Phuket		33.0	33.0	33.1	33.0	–	32.0	32.4	32.8	34.9	28.9	28.0
		25.5	24.8	25.2	25.6	24.7	25.3	24.2	25.0	21.5		
3. Trang		36.1	33.9	32.7	32.2	33.5	–	31.6	33.3	37.3	28.8	28.0
		23.6	24.2	24.6	24.3	24.2	24.5	23.8	24.2	18.9		

Air mail
PRINTED MATTER

John P. Webber,
Head of Library,
U.S. Weather Bureau,
Washington 25, D.C.
U.S.A.

(Meteorological Department,
Bangkok, Thailand.)

Thailand METEOROLOGICAL DEPARTMENT

ROYAL THAI NAVY

Charoon Vichayapai Bunnag

Vice Admiral Director

****

WEEKLY TEMPERATURE AND RAINFALL OF THAILAND DURING THE PERIOD MAY 21 - 27 . 1959

AND

WEATHER OUTLOOK

No.21.1959

[illegible]

ตั้งแต่วันที่ ๒๑ – ๒๗ พ.ค.[illegible]

ในระยะแรก ๆ ของสัปดาห์ สถานะลมฟ้าอากาศของประเทศไทยผิดปกติไปดังนี้ :–

๑.ลิ่มของแอนติไซโคลนกับแนวเศียรโลนได้แผ่ขยายตัวมาถึงตอนเหนือประเทศไทยเมื่อวันที่ ๒๒ – ๒๓ พ.ค.นี้

๒.ปรากฏดีเปรสชั่นลูกเล็ก ๆ ในอ่าวเบงกอลได้เคลื่อนตัวไปทางทิศตะวันตกเฉียงเหนือด้านตะวันตก

ทั้งสองประการนี้เป็นเหตุให้มีฝนตกกระจายทั่วไป และมีฟ้าแลบฟ้าคะนองเป็นแห่ง ๆ

ภาคเหนือ ภาคตะวันออกเฉียงเหนือ	ฝนสัปดาห์นี้ทั่วไปอยู่ในเกณฑ์สูงกว่าปกติและที่มีฝนตกมากมายก็คือภาคตะวันออกเฉียงเหนือ จำนวนน้ำฝนบางแห่งที่ตกมากกว่า ๒๐๐ ม.ม.คือ อ.สหัสขันธ์ จ.กาฬสินธุ์ , จ.มหาสารคามและอ.มหาชนะชัย จ.อุบลราชธานี
ภาคกลาง อ่าวไทย ฝั่งตะวันออก	ทั่วไปมีฝนบางแห่งเว้นแต่วันที่ ๒๓ – ๒๔ พ.ค.มีฝนแผ่กระจายทั่วไป ฝนสัปดาห์ยังคงอยู่ในเกณฑ์ค่อนข้างต่ำกว่าปกติ
ภาคใต้	มีฝนเล็กน้อย เว้นแต่ที่ อ.ท้ายเหมือง จ.พังงา มีฝนหนักวัดได้ ๑๖๗ ม.ม.

Rainfall and Temperature Situation

From May 21 – 27 1959

Conditions became unsettled over Thailand in the first period of the week were:
1.The wedge of anticyclone with a pronounced shear line extended over upper Thailand on May 22 – 23.
2.Small depression in the Bay of Bengal moved northwestward from Burma by May 25 Thus causing fairly widespread rain and thundershowers.

Northern Part: Northeastern Part:	Weekly rainfall was generally above normal and excessive in the other, particularly in the Northeastern part of some locallities recorded more than 200 mm. such as Sahasakhan of Kalasin, Maha-Sarakham and Mahachana Chai of Ubon Ratchathani.
Central Part: Gulf of Thailand, East Coast:	Light to moderate showers in general except for widespread rain on May 23 – 24, the weekly total amount of rainfall was rather below normal.
Southern Part:	Light local showers, for Thay Muang of Phangnga where 167.7 mm of heavy rain.

Meteorological Department
Royal Thai Navy
28 / 5 / 1959

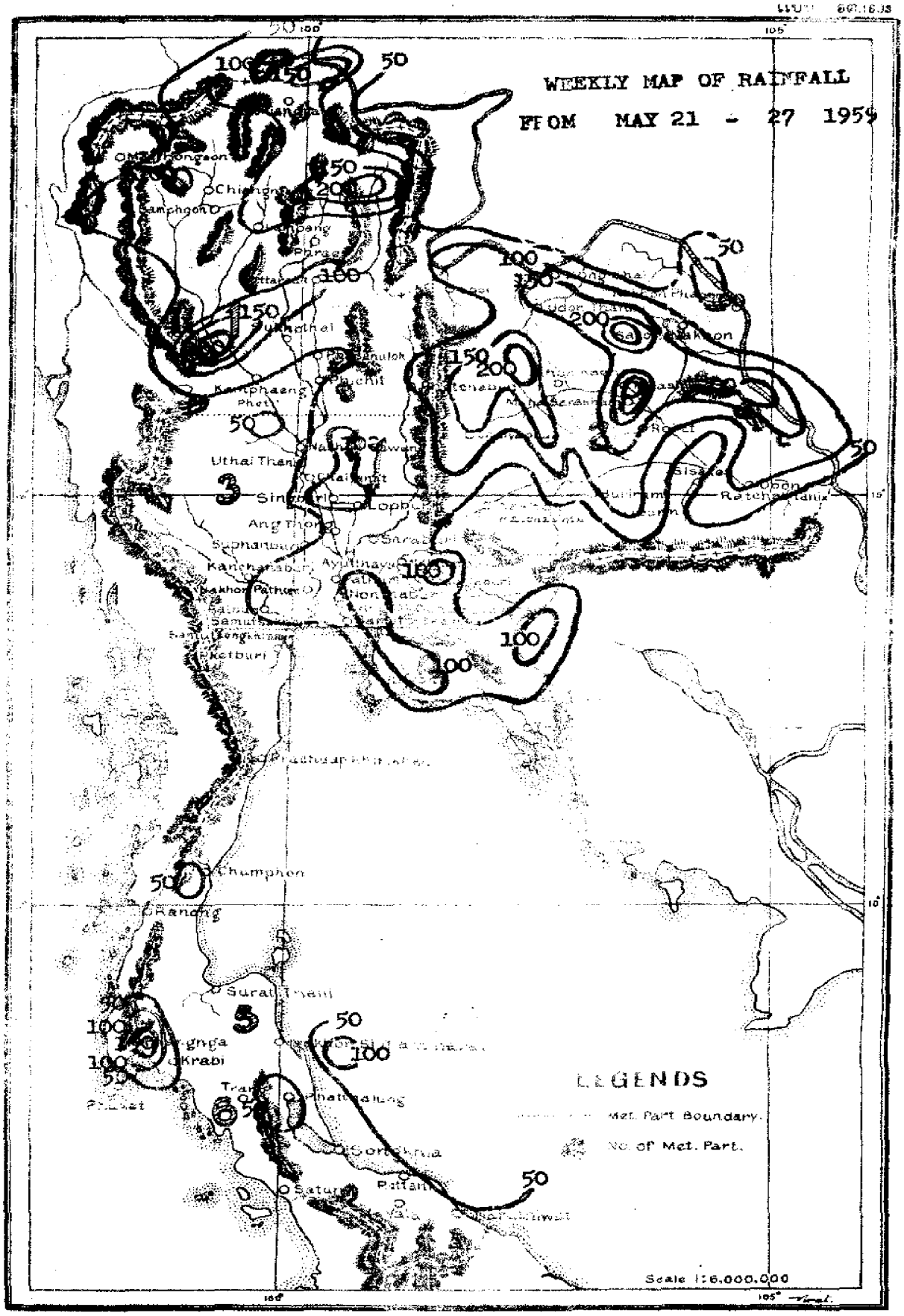
WEEKLY MAP OF RAINFALL
FROM MAY 21 - 27 1959
LEGENDS
Met. Part Boundary.
No. of Met. Part.
Scale 1:6,000,000
Chiangmai
Phrae
Uthai Thani
Ang Thong
Kanchanaburi
Chumphon
Ranong
Surat Thani
Krabi
Phatthalung
Satun
Pattani
Ratchaburi
Ubon
Sisaket
Ayutthaya
Nonthaburi
Samutsakhon
Pketburi
Kamphaeng Phet
Sukhothai
Phitsanulok
Lopburi
Nakhon Pathom
Samphoon
Chiangmai
Phrae
Nakhon Sawan
Chaiyanat
Suphanburi
Saraburi
Nakhon Sawan
Ratchaburi
Sisaket
Ubon
Buriram
Chumphon
Ranong
Surat Thani
Phatthalung
Sontkhla
Satun
Pattani
Phuket
Krabi
Trang
50
100
150
200
3
5
6

การคาดหมายลักษณะอากาศใน ๗ วันข้างหน้า
ตั้งแต่วันที่ ๒๘ พ.ค.ถึง ๓ มิ.ย.๒๕๐๒

ภาคเหนือ
ภาคตะวันออกเฉียงเหนือ
ภาคกลาง

โปร่งแล้วจะกลับมีเมฆมากในตอนบ่ายหรือเย็นจนถึงมีฝน หรือเป็นฝนฟ้าคะนองในวันที่ ๒๘ – ๓๐ พ.ค.

คาดว่า อากาศจะไม่ดีมีเมฆเต็ม จะมีฝนและพายุฝนฟ้าคะนองในวันที่ ๓๑ พ.ค. ถึง ๒ มิ.ย. ๒๕๐๒

จะมีเมฆมากและมีฝนในวันที่ ๓ มิ.ย.

พระนคร และ ธนบุรี

โปร่งแล้วจะกลับมีเมฆมากในตอนบ่ายหรือเย็นจนถึงมีฝนหรือเป็นฝนฟ้าคะนองในวันที่ ๒๘ – ๒๙ พ.ค.

โปร่งแต่คาดว่า จะมีพายุฝนฟ้าคะนองตอนเย็นวันที่ ๓๐ พ.ค.

คาดว่า อากาศไม่ดีมีเมฆเต็ม จะมีฝนและพายุฝนฟ้าคะนองในวันที่ ๓๑ พ.ค.ถึง ๒ มิ.ย. ส่วนวันที่ ๓ มิ.ย.จะมีเมฆมากและมีฝน

Weather Outlook for the next seven days

From May28 – June 3 1959

Northern Part:
Northeastern Part:
Central Part:

Fair to cloudy with passing showers or thundershowers particularly in the afternoon or evening of the May 28 – 30. Expected unsettled weather with rains and thunderstorms on May 31 to June 2. Generally cloudy with rains on June 3.

Local:

Fair to cloudy with passing showers or thundershowers in the afternoon or evening of May 28 – 29.
Fair with thunderstorms expected in the evening of May 30.
Generally unsettled weather with rain and thunderstorms expected on May 31 – June 2.
Cloudy with some rain on June 3.

Meteorological Department
Royal Thai Navy
28 / 5 / 1959

Station	May 21 - 27. 1959							Total	Weekly	Normal	Total Since
	21	22	23	24	25	26	27				
Northern Part											
1. Chiangrai*			10.6	24.0	8.3	34.6	5.2	82.7	24.3	+ 58.4	315.8
2. Mae Sai					7.4			-	53.9	-	
3. Chiangsaen			20.3	14.3	9.3	42.6		86.9	-	-	
4. Mae Chan			50.2	77.6				127.8	38.4	+ 89.4	
5. Chiangkhong	32.4	20.4	12.9	38.2	27.6	32.3		163.8	25.3	+ 138.5	
6. Thoen		7.7		45.5	17.8	6.7		77.7	-	-	
7. Pao Sruai				17.0				17.0	40.6	- 23.1	
8. Chiangkham								-	21.7	-	
9. Phan			30.0	17.2	20.1			47.3	8.6	+ 38.7	
10. Wang Pa Pao				24.8	18.7			43.5	29.0	+ 14.5	
11. Thayao			96.7		7.5			104.2	20.4	+ 83.8	
12. Mae Hongson*		4.1	2.7	1.1	10.7	18.0		36.6	11.3	+ 25.3	180.4
13. Muan Yuan								-	21.7	-	
14. Mae Sariang*	41.7		2.0	9.5	10.8	11.5	2.1	77.6	40.1	+ 37.5	159.3
15. Chiangmai*	4.0		7.1	11.1	12.5	10.4	7.1	52.2	25.5	+ 26.7	154.3
16. Fang					8.9	22.7		31.6	31.8	- 0.2	
17. Chiangdao				13.8	28.5	30.4		72.7	20.6	+ 52.1	
18. Mae Taeng								-	19.6	-	
19. Doi Saket			9.0	17.0	5.6	9.5		41.1	46.3	- 5.2	
20. San Sai	5.7		19.4		11.2	22.0		58.3	29.3	+ 29.0	
21. Hang Dong			71.0	18.4	19.1	2.1		110.6	56.7	+ 53.9	
22. San Pa Tong			23.4	10.2	48.2			81.8	41.5	+ 40.3	
23. San Kamphaeng				25.5	9.4			34.9	41.0	- 6.1	
24. Sarapi				15.2	13.5			28.7	30.7	- 2.0	
25. Chom Thong	12.3	6.5	37.8		17.5	2.2		76.3	12.3	+ 64.0	
26. Hot				71.5	5.5	2.5		79.5	35.8	+ 43.7	
27. Nan*	10.5		96.5	28.0	8.2	46.5	16.1	205.8	37.2	+ 168.6	343.0
28. Lae								-	13.0	-	
29. Pua				51.0	20.1			71.1	34.8	+ 36.3	
30. Na Noi								-	18.9	-	
31. Lom pang*	58.0		3.2	41.9	10.9	3.0	2.2	119.2	37.5	+ 81.7	420.5
32. Mae Tao								-	8.4	-	
33. Chae Hom				99.9	16.6		13.7	130.2	59.2	+ 71.0	
34. Hang Chat								-	26.4	-	
35. Pae Kha			6.2	61.5		7.3		75.0	12.6	+ 62.4	
36. Mae Tha								-	30.9	-	
37. Khoen			37.0		11.0	12.0		60.0	36.4	+ 23.6	
38. Phrao*	7.9			15.3	5.2	7.4	26.0	61.8	32.2	+ 29.6	167.1
39. Chong								-	10.2	-	
40. Long								-	29.3	-	
41. Sung Men			30.1	43.5				73.6	28.5	+ 45.1	
42. Utteradit*	4.0		22.5	23.7	6.6	20.5	51.1	128.4	51.3	+ 77.1	277.1
43. Nam Pat				47.5				47.5	39.9	+ 7.6	
44. Lap Lae	10.2		23.9	23.1				57.1	27.5	+ 29.7	
45. Tron								-	27.9	-	
46. Tak*	37.4	1.6	95.1	31.5	20.2	1.7		182.5	43.7	+ 143.8	422.9
47. Ban Tak	31.8		31.3	15.7	9.7	4.7		93.2	35.8	+ 57.4	
48. Mae Ramat								-	26.5	-	
49. Mae Sot*	1.6		45.4	6.5	11.0	14.3		78.8	34.2	+ 44.6	170.6
50. Sukhothai		9.7		10.3		15.5		35.5	43.6	- 8.1	
51. Sawankhalok			50.4	79.1	3.6	10.5		143.6	15.2	+ 128.4	
52. Kongkrailat								-	33.5	-	
53. Phitsanulok*	4.9		38.8	6.8		1.1	10.5	66.6	58.3	+ 8.3	450.4
54. Phrom Phiram								-	65.5	-	
55. Wang Thong				38.3				38.3	36.7	+ 1.6	
56. Kamphaeng Phet				38.0	28.3			66.3	23.8	+ 42.5	
57. Phicit	1.7		12.4	10.7	1.2			26.0	50.1	- 24.1	
58. Bang Munnag			30.2	20.7	2.5			53.4	29.8	+ 23.6	
59. Photchabun*		59.0	36.9	3.9	12.3	0.4	29.2	142.7	36.0	+ 106.7	381.9
60. Lom Kao				41.4			0.7	42.1	37.0	+ 5.1	
61. Lom Sak				46.2			7.2	53.4	40.3	+ 13.1	
Northeastern Part											
1. Nong Khai	5.8		10.0	23.3		16.2		55.3	59.9	- 4.6	
2. Bung Kan								-	87.1	-	
3. Phon Phisai			30.1					30.1	44.9	- 14.8	
4. Tha Bo	42.7		18.1	10.2		13.1		84.1	24.9	+ 59.2	
5. Loei*	0.4	58.0	26.0	24.0	12.0		2.5	122.9	33.3	+ 89.6	280.0
6. Chiangkhan	22.5	1.4	55.7	41.0	2.8			123.4	38.9	+ 84.5	
7. Tha Li				42.5				42.5	38.1	+ 4.4	

Station	May 21	22	23	24	25	26	27	Total	Weekly Normal	Normal DPT.	Total Since 1Jan.59
9.Udon Thani*	14.3	63.1	38.5	36.2	0.3	2.2	21.8	176.4	50.4	+ 126.0	343.1
0.Ban Phu		71.5	14.6	5.2				91.3	6.2	+ 85.1	
1.Nonghan						8.6		-	36.6	-	
2.Nong Bualamphu		49.0	15.2	23.7				87.9	49.7	+ 38.2	
3.Kumphawapi								-	35.4	-	
4.Nakhon Phanom*	1.2	35.5		6.0		9.6	30.0	76.9	67.4	+ 9.5	269.3
5.Tha U-Ten		26.2		74.0		7.0		107.2	38.1	+ 69.1	
6.Na Oae	35.3	20.5	22.4		15.3			93.5	47.3	+ 46.2	
7.That Phanom		13.6		55.1		16.4		85.1	[illegible]	+ 58.3	
8.Mukdahan*	0.3	53.2	4.8	12.8	022	7.7	2.1	81.1	[illegible]	+ [illegible]	353.3
9.Sakon Nakhon*	0.8	12.8	5.8	17.8	0.4	9.1		46.7	53.0	- 6.3	263.8
20.Nenon Niwas								-	29.5	-	
21.Phanna Nikhom			17.2	12.5	13.2			42.9	28.1	+ 14.8	
22.Kalasin	10.1	15.2	120.1		14.5			159.9	53.0	+ 106.9	
23.Sahasakhan	6.2	158.3	55.7	8.7		27.3	8.2	263.4	9.5	+ 253.9	
24.Mang Talat	3.3	20.2	37.3	5.1		13.4		79.3	47.3	+ 32.0	
25.Chanthravichai	8.9	17.9	64.0	2.2		7.8		100.8	20.7	+ 80.1	
26.Kamalasai	26.3	24.2	24.8	9.2		4.3		88.8	10.9	+ 77.9	
27.Khon Kaen*	41.2	26.2	56.6					124.0	47.8	+ 76.2	251.1
28.Nam Phong				5.1	67.4			72.5	3.6	+ 68.9	
29.Phu Wiang	46.0	43.4	60.0	46.9		5.4		201.7	77.2	+ 124.5	
30.Chum Phae				155.2				155.2	34.9	+ 120.3	
31.Chonnabot	12.8		7.3	30.3		9.5		59.9	21.8	+ 38.1	
32.Manchakhiri	15.0	75.5	24.1	32.8				147.4	13.2	+ 134.2	
33.Phon	6.3		56.7	40.6				103.1	70.7	+ 32.9	
34.Mahasarakham	100.6	75.8	91.2	43.7		31.4	3.8	346.5	39.9	+ 306.6	
35.Kosum Phisai								-	18.7	-	
36.Phayakkhaphum Phisai								-	37.1	-	
37.Borrabu		20.3	20.5	26.1				66.9	32.3	+ 34.6	
38.Roi Et*	87.0	45.3	37.5	9.2		8.0		187.1	44.3	+ 142.8	371.6
39.Phon Thong	11.9	30.0	22.5		16.3			80.7	17.5	+ 63.2	
40.Selaphum	36.8	57.4	23.1	7.3		6.3		130.9	22.9	+ 108.0	
41.Kaset Wisai								-	33.7	-	
42.Suwannaphum		47.4	36.1	22.7				106.2	32.0	+ 74.2	
43.Chaturaphak Phiman		18.1	38.6	21.2				77.9	47.4	+ 30.5	
44.Chaiyaphum*		0.1	141.6	31.8			6.6	180.1	42.0	+ 138.1	435.9
45.Phu Kieow				73.0		35.0		108.0	37.6	+ 70.4	
46.Chaturak			95.3				30.0	125.3	55.6	+ 69.7	
47.Nanmat Narong	6.1		32.0	3.0	16.4		40.8	100.3	34.2	+ 66.1	
48.Nakhon Ratchasima*	0.3		7.8	9.5		3.8	0.1	21.5	21.3	+ 0.2	219.7
49.Bua Yai		35.4	67.5	51.3				154.2	47.9	+ 106.3	
50.Non Sung				5.6				5.6	42.7	- 37.1	
51.Non Thai			24.0	20.0	1.5			45.5	25.5	+ 20.0	
52.Dan Khuthot			14.9	16.1				31.0	10.8	+ 20.2	
53.Chakkharat								-	25.7	-	
54.Sung Noen		2.8	1.0	3.2				7.0	24.7	- 17.7	
55.Si Khiu	34.6	15.4						50.0	41.4	- 8.6	
56.Chokchai				14.2				14.2	15.7	- 1.5	
57.Buriram		10.5	15.5	50.5		44.3		120.8	69.1	+ 51.7	
58.Phut Thai Song						38.0		38.0	49.1	- 11.1	
59.Satuk								-	51.0	-	
60.Lam Plai Mat	1[illegible].3	6.4		55.7		17.3		93.7	92.7	+ 1.0	
61.Nang Rong				19.2		11.5		30.7	36.1	- 5.4	
62.Prakhon Chai								-	52.7	-	
63.Surin*	40.0		54.8	14.1		7.7		116.6	21.8	+ 94.8	236.9
64.Rattanaphum	19.6	1.2	40.1	6.1	3.6			70.6	44.3	+ 26.4	
65.Sangkha				46.9	16.2			63.1	25.4	+ 37.7	
66.Sisaket							20.1	20.1	46.2	- 26.1	
67.Kanthraram								-	24.2	-	
68.Khukhan			67.8					67.8	51.8	+ 16.0	
69.Kanthralak		70.5	14.3	6.8				91.6	0.0	+ 91.6	
70.Ubon Ratchathani*	26.4	62.0	36.7	0.5	0.1	0.4	13.1	139.2	37.2	+ 102.0	233.5
71.Khemmarat		59.3	90.6			35.3		185.1	75.1	+ 101.1	
72.Mahachana Phai	123.3	15.5	77.5					216.3	31.2	+ 185.1	
73.Amnat Charoen			53.5	68.0				121.5	30.0	+ 91.5	
74.Yasothon						37.5		37.5	38.7	- 1.2	
75.Trakan Phut Phon	6.5	1.0	30.0	2.0		10.5	14.0	64.0	40.6	+ 23.4	
76.Khuangnai								-	53.0	-	
77.Kam Khuan Kaeo	22.5	15.5	72.0					110.0	39.4	+ 70.6	
78.Det Udom		10.5					8.5	19.0	23.2	- 4.2	

Station	May 21 - 27 . 1959							Total	Weekly Normal	Normal DPT,	Total Since 1 Jan 59
	21	22	23	24	25	26	27				
Central Part											
1.Nakhon Sawan*	0.3		6.2	11.6			12.2	30.3	48.8	- 18.5	334.4
2.Kanphot Phisai	21.5		6.6					28.1	28.1	+ 0.0	
3.Lat Yao		18.3	29.4	15.9				63.6	25.8	+ 37.8	
4.Chum Saeng			25.6	17.4	10.8	6.1		59.9	54.8	+ 5.1	
5.Phayuha Khiri								-	40.3	-	
6.Thakli		50.2	40.5	50.5				141.2	34.3	+106.9	
7.Uthai Thani		14.7	39.9					54.6	73.3	- 18.7	
8.Nong Chang	1.1		13.3	7.2				21.6	37.4	- 15.8	
9.Nong Khar Yang				30.2				30.2	46.6	- 16.4	
10.Chaiyanat	15.3	1.6		4.1		2.2		23.2	41.6	- 18.4	
11.Manoron			24.6	15.5		2.1		42.2	24.2	+ 18.0	
12.Wat Sing			46.7	1.4				48.1	37.7	+ 10.4	
13.Singburi				90.0	8.2			98.2	44.3	+ 53.9	
14.Inthaburi	20.8		36.7		9.8	1.2		68.5	9.4	+ 59.1	
15.Bang Rachan	20.7	16.0	29.7	32.1	4.5			103.0	21.8	+ 82.2	
16.Phromburi	31.7	20.4	42.5	18.9	21.7			135.2	31.0	+104.2	
17.Lopburi*	44.4	19.3	0.1	10.5	0.5	0.1	7.4	82.3	38.8	+ 43.5	430.3
18.Ban Mi			40.2	31.3				71.5	3.9	+ 67.6	
19.Chaibadan		2.9			4.2			7.1	43.0	- 35.9	
20.Tha Wung	6.6	38.9	20.8	40.4	4.0			110.7	35.0	+ 75.7	
21.Ang Thong	2.2	5.2	30.3					37.7	39.1	- 1.4	
22.Pho Thong	1.1	44.1	13.2	5.3				63.7	44.2	+ 19.5	
23.Chaiyo								-	24.9	-	
24.Viset Chaichan			19.7					19.7	22.7	- 3.0	
25.Pa Mok	5.7		17.2	2.0				24.9	24.7	+ 0.2	
26.Suraburi		20.5		10.8	9.4	3.2	9.8	53.7	46.0	+ 7.7	
27.Laong Khoi								-	25.3	-	
28.Ayuthaya								-	41.9	-	
29.Nan	14.6							14.6	36.1	- 21.5	
30.Sha Rua				12.4		3.6		16.0	38.5	- 22.5	
31.Phak Hai	60.3			5.2				65.5	50.6	+ 14.9	
32.Bang Pa-in				39.4				39.4	56.9	- 17.5	
33.Suphaburi*	15.2	13.0			0.3			28.5	40.9	- 12.4	345.2
34.Si Prachan			18.8	6.6				25.4	19.0	+ 6.0	
35.Song Phi Nong	41.1	10.5						51.6	47.9	+ 3.7	
36.Kanchanaburi*	1.2	42.0	12.1	2.4				57.7	32.5	+ 25.2	238.1
37.Tha Muang		22.3	10.5	24.0				56.8	34.7	+ 22.1	
38.Nakhon Pathom			41.5	13.3				54.8	39.7	+ 15.1	
39.Nakhon Chaisi			12.3	22.2				34.5	47.6	- 13.1	
40.Nonthaburi				41.5	17.6	24.8		83.9	32.6	+ 51.3	
41.Bang Sua Thong				21.2				21.2	18.8	+ 2.4	
42.Pathum Thani	20.5		12.7	9.1				42.3	51.1	- 8.8	
43.Thanyaburi	24.0		23.1	4.0		0.3		51.4	52.2	- 0.8	
44.Nakhon Nayok		19.8		7.7	4.6	12.1	17.6	61.8	68.7	- 6.9	
45.Prachinburi*	0.7	4.9		9.8	2.1	3.3	28.3	49.1	59.2	- 10.1	334.4
46.Ban Sang		58.2	11.1		35.9			105.2	65.4	+ 39.8	
47.Si Maha Pho				8.9				8.9	63.2	- 54.3	
48.Kabinburi			18.0					18.0	46.2	- 28.2	
49.Aranyaprathet*			27.3	37.5		3.7	9.3	77.8	41.1	+ 36.7	283.5
50.Chachaengsao			4.1	1.2	11.2	0.6		17.1	29.3	- 12.2	
51.Ban Pho								-	-	-	
52.Bangkok*			31.1	41.6	1.9	24.7	6.6	105.9	39.6	+ 66.3	334.4
53.Don Muang*	3.5	0.1	41.6	18.9	0.4	25.0	0.2	89.9	44.2	+ 45.9	284.6
54.Bang Khen	0.3		43.8	25.6				69.7	25.4	+ 44.3	
55.Minburi			65.1	1.9				67.0	23.6	+ 43.4	
56.Lat Krabang			32.4	3.4		6.1		41.9	28.4	+ 13.5	
57.Thonburi			36.3	17.1				53.4	14.7	+ 38.7	
58.Ratburi	3.6	14.9	14.0	20.3				52.8	21.1	+ 31.7	
59.Phottaram		34.1	9.7	1.7				45.5	6.8	+ 38.7	
60.Samnoon Saduak				24.7				24.7	18.2	+ 6.5	
61.Pak Tho								-	20.1	-	
62.Samut Songkram								-	34.1	-	
63.Samgkonthi		28.4	47.3			1.1		76.8	11.8	+ 65.0	
64.Umpawa			40.2	17.1				57.3	23.3	+ 34.0	
65.Samut Sakhon		6.3	16.3	50.1				72.5	45.2	+ 27.3	
66.Samut Prakan			34.1	45.2		11.3		90.6	69.6	+ 21.0	
67.Bang Na								-	-	-	
68.Pom Phrachun*		8.6	35.2	60.4	0.2	5.0		109.4	-	-	269.6

Station	May 21 - 27.1959							Total	Weekly Normal	Normal DPT.	Total Since 1 Jan 59
	21	22	23	24	25	26	27				
Gulf of Thailand, East Coast											
1.Chonburi*	0.4	3.9	5.0	14.3	0.1			23.7	61.5	- 37.8	203.5
2.Phanat Nikhom	19.8							19.8	51.5	- 31.7	
3.San Bung				11.6	15.7			27.3	35.2	- 7.9	
4.Phan Thong				5.6				5.6	65.9	- 60.3	
5.Si Chang*	39.3	7.1	37.6	24.1	16.7	4.7		129.5	40.5	+ 89.0	373.4
6.Sattahip*	10.8	11.3	25.6	22.8	0.8	7.8	0.3	79.4	43.9	+ 35.5	248.0
7.Rayong*	7.7	4.6	44.8	72.9	10.2	2.3	16.0	142.5	55.0	+ 87.5	
8.Ban Khai				127.2	34.3		4.2	165.7	78.0	+ 87.7	
9.Klaong				15.6	0.3			15.9	67.7	- 51.8	
10.Chanthaburi*				4.2		4.0	58.8	67.0	97.1	- 30.1	500.5
11.Pong Namrom		33.0	12.0	9.5		39.0	42.2	135.7	82.7	+ 53.0	
12.Tha Mai	18.5				18.9		34.2	71.6	95.2	- 23.6	
13.Khlung								-	67.9	-	
14.Trat	3.2		20.5		7.5		7.4	38.6	90.9	- 52.3	
15.Chao Saming			25.1					25.1	72.3	- 47.3	
16.Laem Ngop*		1.0	23.5	0.1	12.5	3.8		40.9	144.3	- 103.4	229.4
17.Khlong Yai*		3.0	2.6	6.6				12.2	128.8	- 116.6	637.8
Gulf of Thailand, West Coast											
1.Phetburi	1.9	0.8		3.8				6.5	32.4	- 25.9	
2.Ban Laem								-	28.5	-	
3.Prachuap Khirikhan*		17.0	6.0	19.2		5.0		47.2	24.8	+ 22.4	
4.Hua Hin*			3.8	19.1				22.9	22.3	+ 0.6	156.7
5.Chumphon*	5.8	0.2	5.5	0.5				12.0	49.6	- 37.6	
6.Tha Sae				11.3				11.3	21.5	- 10.2	
7.Sari								-	37.5	-	
8.Langsuan								-	52.8	-	
9.Ban don*	0.3	18.0	7.5	0.9				26.7	51.5	24.8	222.4
10.Chaiya								0.0	71.9	- 71.9	
11.Ban Na San								0.0	53.4	- 53.4	
12.Nakhon Sithammarat	29.9	1.4	11.7	2.6		1.5		47.1	56.8	- 9.7	398.9
13.Sichon				33.1				33.1	41.2	- 8.1	
14.Chawang								0.0	35.6	- 35.6	
15.Ron Phibun								0.0	36.1	- 36.1	
16.Thung Song	20.7		12.5	6.3				39.5	88.4	- 48.9	
17.Pak Phanang	56.8	36.3		5.5				98.5	30.6	+ 68.0	
18.Phatthalung								0.0	19.3	- 19.3	
19.Songkhla*	6.3	5.0		28.4		7.3		40.7	35.7	+ 5.0	345.9
20.Rattaphum								-	26.0	-	
21.Hat Yai		1.1		1.9				3.0	42.2	- 39.2	
22.Pattani								-	19.0	-	
23.Nong Chik			56.0					56.0	37.1	+ 18.8	
24.Yaring		3.8	6.1	1.2				11.1	30.2	- 19.1	
25.Yala								-	35.2	-	
26.Betong								0.0	-	-	
27.Narathawat*	51.5		21.4	0.7				73.6	43.5	+ 30.1	335.7
28.Tak Bai	59.7		12.0					71.7	15.6	+ 56.1	
29.Yi Ngo								-	9.2	-	
Southern Thailand, West Coast											
1.Ranong *	20.4	7.1	2.3	2.6	1.2		5.5	39.1	93.4	- 59.3	525.8
2.Kraburi			20.6	38.7				59.3	-	-	
3.Phangnga	39.0							39.0	39.0	+ 0.0	
4.Takua Pa	33.5	29.7	49.3					112.5	116.8	- 4.3	
5.Takua Thung	26.8		45.4	3.1				75.3	46.1	+ 29.2	
6.Thay Muang	115.4		52.3					167.7	126.5	+ 41.2	
7.Phuket*	3.0		46.4	2.1				52.5	54.3	- 1.8	453.5
8.Thalang								-	72.7	-	
9.Khlong Tom				8.0				8.0	-	-	
10.Trang Air -Port*	56.9		9.4	0.6				66.9	39.5	+ 27.4	984.6.
11.Trang				88.4				88.4	46.4	+ 42.0	
12.Satun			45.7					45.7	91.6	- 45.9	
13.La Ngu			24.3					24.3	40.5	- 16.2	

WEEKLY REPORT OF DAILY TEMPERATURE

FROM May. 21 - 27. 1959

(in degree Centigrade)

Station		Day of Month 21	22	23	24	25	26	27	Average	Extreme	Weekly Mean	Monthly Normal
NorthernPart												
1.Chiangrai	Max	33.3	34.9	-	-	-	-	29.1	-	39.9	-	27.9
	Min	22.1	22.6	22.9	22.0	-	22.8	21.9	22.4	16.3		
2.Mae Hongson		35.4	36.6	33.7	30.6	28.9	27.5	31.0	32.0	40.2	27.6	29.5
		22.9	23.3	24.0	23.2	23.5	22.6	22.0	23.1	20.5		
3.Pai		33.5	34.5	-	30.0	30.0	28.3	-	31.3	-	26.8	-
		22.8	21.6	23.0	-	22.5	22.0	21.0	22.2	-		
4.Khun Yuan		-	-	-	-	-	-	-	-	-	-	-
5.Mae Sariang		37.7	36.3	35.8	30.9	29.5	-	-	34.0	40.1	29.0	29.0
		25.8	22.3	25.2	24.2	23.9	23.2	23.1	24.0	21.6		
.Chiangmai		35.7	33.5	35.2	30.8	30.8	27.5	30.3	32.0	39.1	27.7	28.1
		23.2	23.9	23.4	23.7	23.6	24.2	21.5	23.4	19.4		
7.Nan		36.7	35.4	-	-	31.8	-	27.7	32.9	39.1	28.5	28.6
		23.8	-	25.2	23.6	23.5	24.3	-	24.1	21.0		
8.Lampang		33.8	33.5	33.4	29.8	31.2	30.1	30.8	31.8	39.8	27.3	28.3
		23.0	21.4	23.5	22.7	22.8	24.0	22.2	22.8	19.7		
9.Phrae		33.6	34.9	-	29.0	30.0	31.2	29.8	31.4	39.5	27.3	29.3
		22.4	-	24.2	22.5	23.0	23.6	-	23.1	21.5		
10.Uttaradit		35.3	36.4	-	28.4	31.2	33.4	29.3	32.3	43.0	28.3	30.3
		23.7	23.9	25.6	23.6	24.4	24.2	-	24.2	21.0		
11.Tak		33.6	33.8	31.7	27.5	30.0	31.7	32.6	31.6	37.9	27.4	29.5
		25.2	21.8	23.8	21.4	23.9	22.7	-	23.1	22.8		
12.Mae Sot		25.6	24.8	25.4	-	24.3	24.2	-	24.9	41.3	-	29.0
										20.8		
13.Phitsamulok		32.2	34.7	31.6	30.1	32.6	33.6	31.5	32.3	40.1	28.4	30.0
		23.0	24.9	25.2	23.4	24.3	24.6	26.1	24.5	21.8		
14.Phetchabun		36.9	36.0	33.3	30.2	33.9	31.3	33.5	33.6	38.9	28.8	29.0
		24.8	24.3	23.1	23.5	23.3	24.8	24.2	24.0	20.9		
Northeastern Part												
1.Loei	Max	35.5	-	34.0	28.4	-	32.3	33.0	32.6	38.4	27.8	28.0
	Min	-	23.1	22.4	22.5	22.6	23.0	24.1	23.0	19.8		
2.Udon Thani		38.0	34.7	27.9	29.5	33.5	32.7	34.8	33.0	40.5	28.4	29.2
		25.6	23.7	22.7	22.1	22.5	25.7	24.4	23.8	19.3		
3.Nakhon Phanom		33.2	32.3	29.5	29.7	34.2	32.9	33.5	32.3	37.3	27.9	28.5
		24.8	24.0	21.8	22.7	23.5	24.5	23.4	23.5	21.0		
4.Mukdahan		33.9	32.2	33.7	30.8	32.7	32.2	34.2	32.8	40.5	28.1	29.2
		24.4	23.6	21.8	22.9	23.1	24.0	-	23.3	21.4		
5.Sakon Nakhon		34.3	31.7	29.6	30.3	32.0	31.4	33.6	31.8	38.5	27.6	28.7
		24.2	23.6	22.2	22.9	22.9	23.7	23.9	23.3	18.8		
6.Khon Kaen		24.1	21.2	21.7	21.7	21.3	23.6	22.8	22.3	39.2	-	27.9
										21.0		
7.Roi Et		37.2	33.1	31.2	30.0	32.2	33.5	-	32.9	39.6	28.6	29.4
		26.3	23.6	23.0	23.3	24.4	26.0	22.8	24.2	22.0		
8.Chaiyaphum		36.6	35.4	33.7	31.6	-	32.5	34.3	34.0	-	29.2	-
		25.6	24.8	24.3	22.4	23.2	24.6	25.1	24.3	-		
9.N.Ratchasima		36.2	34.6	33.7	31.2	31.1	33.7	34.1	33.5	40.7	28.9	29.2
		24.6	24.6	23.7	23.8	23.3	25.2	24.3	24.2	20.8		
10.Surin		36.8	32.2	33.3	31.5	32.6	33.5	33.5	33.3	39.7	28.0	29.7
		23.8	21.8	23.0	21.4	22.6	23.6	22.6	22.7	22.2		
11.U.Ratchathani		34.4	33.5	33.5	32.6	33.7	33.4	34.9	33.7	39.6	28.7	28.6
		25.2	22.0	22.5	22.7	24.2	25.2	23.9	23.7	20.6		

Station		Day of Month 21	22	23	24	25	26	27	Average	Extreme	Weekly Mean	Monthly Normal
Central Part												
.Nakhon Sawan	Max	33.2	–	32.4	–	33.2	–	32.2	[illegible]	41.8	28.6	30.0
	Min	25.2	23.7	24.3	22.0	24.2	25.2	25.2	[illegible]	21.7		
.Lopburi		34.0	33.6	32.0	29.5	33.0	30.0	31.8	32.0	40.1	28.4	29.6
		25.7	24.0	24.1	24.6	24.4	25.3	25.0	24.7	21.6		
.Suphanburi		36.0	34.6	32.2	30.3	33.6	32.6	33.5	33.3	38.5	29.1	29.7
		25.5	24.5	24.6	24.3	24.6	25.1	25.2	24.8	22.0		
.Kanchanaburi		38.6	38.0	33.3	30.1	33.0	32.3	32.9	34.0	41.6	29.4	30.1
		26.2	24.8	23.7	24.1	24.1	25.1	25.2	24.7	22.4		
.Prachinburi		34.9	31.9	33.5	27.8	32.5	32.6	33.0	32.3	37.0	28.6	28.8
		25.8	26.0	24.2	23.9	24.0	25.4	24.3	24.8	22.0		
.Aranyaprathet		34.5	33.5	34.5	–	33.2	34.3	35.6	34.3	39.9	29.2	29.4
		24.5	25.5	24.0	24.2	22.2	24.9	23.7	24.1	22.1		
.Bangkok		34.5	32.9	31.9	27.8	32.4	31.2	32.2	31.8	39.8	28.4	29.6
		25.8	25.9	24.9	23.6	23.7	25.1	25.0	24.9	21.5		
.Don Muang		34.5	34.4	30.6	28.0	33.0	31.5	32.0	32.0	39.4	28.6	29.6
		25.9	26.0	24.8	23.9	24.0	26.0	25.5	25.2	20.2		
.Pom Phrachun		34.0	33.1	33.0	27.8	32.4	30.9	31.8	31.9	–	28.4	–
		27.5	24.5	24.3	23.6	23.6	25.0	24.8	24.8	–		
Gulf of Thailand, East Coast												
1.Chonburi	Max	34.0	31.6	32.2	26.5	33.5	32.8	31.8	31.8	36.3	28.5	29.0
	Min	26.0	25.6	25.1	24.4	24.5	26.1	25.0	25.2	21.4		
2.Sichang		34.0	30.1	–	26.7	–	29.3	30.2	30.1	–	27.8	–
		27.8	23.6	25.7	23.7	24.2	27.0	26.6	25.5	–		
3.Sattahip		34.7	34.7	29.3	29.2	31.0	31.3	31.5	31.7	40.5	28.5	29.7
		28.5	23.8	23.9	23.0	25.5	27.2	25.5	25.3	20.9		
4.Rayong		34.4	30.8	31.3	28.0	31.8	31.0	33.3	31.5	–	28.6	–
		29.0	24.2	25.0	24.9	24.5	24.9	26.6	25.6	–		
5.Chanthaburi		33.6	30.5	33.6	31.0	32.7	31.3	–	32.1	38.6	28.1	28.3
		24.2	25.1	22.8	23.8	23.5	25.0	23.9	24.1	21.4		
6.Laem Sing		–	27.7	28.5	–	33.0	–	34.5	–	–	–	–
		–	–	19.0	24.3	–	18.9	–	–	–		
7.Laem Ngop		32.6	32.7	32.4	–	32.0	–	–	32.4	–	28.3	–
		25.5	25.0	23.4	23.4	–	23.8	–	24.2	–		
.Khlong Yai		–	32.1	32.0	32.0	–	32.3	–	32.1	34.4	28.0	28.0
		24.7	–	22.5	24.2	23.4	–	24.0	23.8	21.1		
Gulf of Thailand, West Coast												
1.P.Khirikhan	Max	34.3	29.4	31.1	28.7	32.2	32.2	–	31.3	38.7	27.9	28.8
	Min	25.3	25.3	24.4	24.0	23.5	24.3	24.2	24.4	21.2		
2.Hua Hin		34.6	32.0	32.0	28.8	31.8	32.5	33.0	32.1	37.5	28.7	28.7
		26.7	26.0	25.7	24.0	24.2	25.0	25.2	25.3	22.0		
3.Chumphon		–	31.0	27.3	29.1	32.0	32.5	33.8	31.0	37.6	27.9	28.2
		24.0	–	24.6	23.0	23.6	24.3	–	24.7	21.0		
4.Bandon		–	34.5	32.0	27.5	33.8	34.3	35.2	32.9	37.4	28.5	28.6
		25.3	–	23.8	23.3	23.7	24.4	24.3	24.1	19.8		
5.N.Sithammarat		–	31.5	32.1	27.2	32.8	33.2	34.5	31.9	36.0	28.1	28.4
		25.6	–	23.6	22.9	23.3	25.5	24.5	24.2	21.1		
6.Songkhla		32.6	32.2	30.7	28.4	31.3	33.0	33.6	31.7	35.7	28.3	29.0
		26.3	24.1	25.5	22.8	24.2	–	25.6	24.8	22.2		
7.Narathiwat		32.8	–	–	–	30.7	–	31.9	–	36.0	–	27.8
		–	23.4	–	–	24.4	24.5	–	–	22.0		
Southern Thailand, West Coast												
1. anong	Max	34.0	32.5	–	31.6	34.0	–	31.9	32.8	36.2	28.2	27.4
	Min	24.5	24.2	22.5	23.5	22.1	24.2	23.4	23.5	20.6		
2.Phuket		33.0	30.6	30.0	30.0	31.3	32.0	33.4	31.5	34.9	27.9	28.0
		24.8	24.6	24.9	23.7	23.7	24.0	24.4	24.3	21.5		
3.Trang		–	31.8	–	28.6	33.9	34.4	34.1	32.5	37.3	28.6	28.0
		25.0	–	25.1	23.8	–	24.7	24.4	24.6	18.9		



Air [illegible]
PRINTED [illegible]

John P. Webber,
Head of Library,
U.S. Weather Bureau,
Washington 25, D.C.
U.S.A.

(Meteorological Department,
Bangkok, Thailand.)

Thailand METEOROLOGICAL DEPARTMENT

ROYAL THAI NAVY

Charoon Vichayapai Bunnag

Vice Admiral Director

LIBRARY
JUN 15 1959
WEATHER BUREAU

WEEKLY TEMPERATURE AND RAINFALL OF THAILAND

DURING THE PERIOD MAY 28 - JUNE 3 .1959

AND

WEATHER OUTLOOK

No.22.1959

สถานะของฝนและอุณหภูมิในรอบสัปดาห์
ตั้งแต่วันที่ ๒๘ เม.ย. – ๓ พ.ค. ๒๕๐๒

บริเวณความกดต่ำปกคลุมแถบจีนใต้
มรสุมตะวันตกเฉียงใต้ได้เริ่มพัดสู่ประเทศไทยเต็มที่แล้ว

ภาคเหนือ ภาคตะวันออกเฉียงเหนือ ภาคกลาง อ่าวไทย ฝั่งตะวันออก	มีฝนเล็กน้อยถึงปานกลางกระจายเป็นแห่ง ๆ กับมีฝนหนักเป็นบางแห่ง จำนวนฝนรวมประจำสัปดาห์ยังคงต่ำกว่าเกณฑ์ปกติ มีฝนตกสูงที่สุด ๘๑.๕ ม.ม. เมื่อวันที่ ๑ มิ.ย. ที่ อ.แม่จัน จ.เชียงราย
อ่าวไทย ฝั่งตะวันตก ภาคใต้ ฝั่งตะวันตก	โดยมากมีฝนเล็กน้อย จำนวนฝนรวมประจำสัปดาห์ต่ำกว่าเกณฑ์ปกติ

Rainfall and Temperature Situation
From May 28 – June 3 1959

A low pressure area covered South China.
Southwest monsoon completely established over Thailand.

Northern Part: Northeastern Part: Central Part: Gulf of Thailand, East Coast:	Light to moderate rain scattered in the parts with heavy rain in some districts. The weekly total amount of rainfall were still below normal. The heaviest rain, 81.5 mm., occurred on June 1 at Mae Chan, Chiangrai.
Gulf of Thailand, West Coast: Southern Thailand, West Coast:	Genarally light rain isolated in the part. The weekly total amount of rainfall were below normal.

Meteorological Department
Royal Thai Navy
4 / 6 / 1959

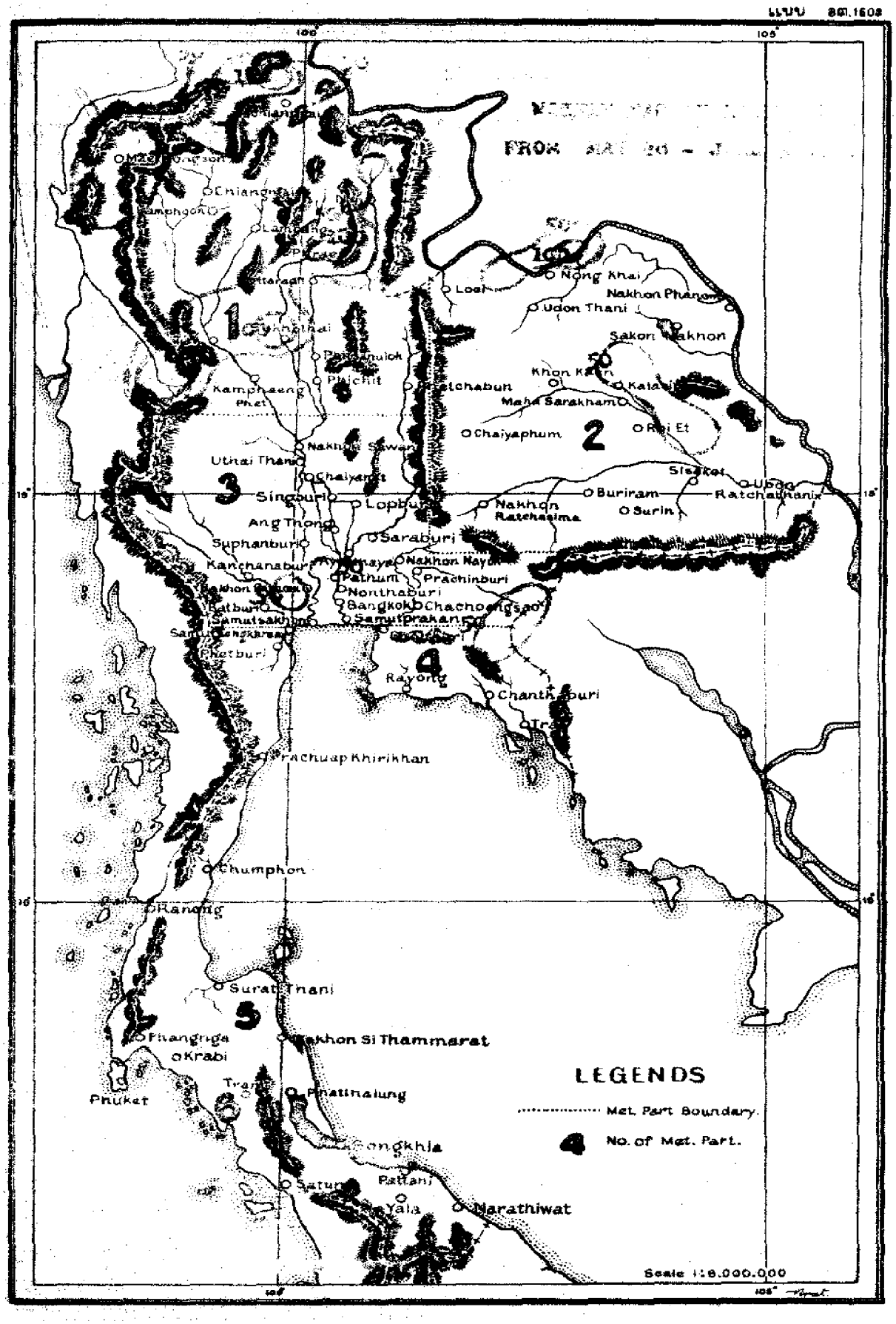

Chiangmai
Lampang
Nong Khai
Nakhon Phanom
Udon Thani
Sakon Nakhon
Khon Kaen
Kalasin
Maha Sarakham
Chaiyaphum
Roi Et
Phichit
Kamphaeng Phet
Phetchabun
Nakhon Sawan
Uthai Thani
Chaiyanat
Singburi
Lopburi
Nakhon Ratchasima
Buriram
Surin
Sisaket
Ubon Ratchathani
Ang Thong
Saraburi
Suphanburi
Kanchanaburi
Nakhon Nayok
Pathum
Prachinburi
Nonthaburi
Bangkok
Chachoengsao
Samutprakan
Samutsakhon
Phetburi
Rayong
Chanthaburi
Prachuap Khirikhan
Chumphon
Ranong
Surat Thani
Phangnga
Krabi
Nakhon Si Thammarat
Phuket
Phatthalung
Songkhla
Pattani
Yala
Narathiwat
1
2
3
4
5
LEGENDS
Met. Part Boundary.
No. of Met. Part.
Scale 1:8,000,000

การคาดหมายลักษณะอากาศใน ๗ วันข้างหน้า
ตั้งแต่วันที่ ๔ - ๑๐ มิ.ย.๒๕๒๙

คาดว่าไมรสุมตะวันตกเฉียงใต้ที่กำลังปานกลางจะยังคงปกคลุมประเทศไทยอยู่ตลอดสัปดาห์

ภาคเหนือ โปร่งถึงมีเมฆบางส่วนกับจะมีฝนฉะเพาะแห่งในวันที่ ๔ ถึง ๖ มิ.ย. คาดว่าจะมีเมฆเต็ม จะมีฝน และพายุฝนฟ้าคะนองในวันที่ ๗ และ ๘ มิ.ย. ส่วนวันที่ ๙ และ ๑๐ มิ.ย.มีเมฆมากและจะมีฝนพอสมควร

ภาคตะวันออกเฉียงเหนือ ภาคกลาง โปร่งถึงมีเมฆบางส่วนกับจะมีฝนฉะเพาะแห่งในวันที่ ๔ และ ๕ มิ.ย. โปร่ง แต่จะมีพายุฝนผ่านตอนเย็นวันที่ ๖ มิ.ย. คาดว่า จะมีเมฆมากมีฝนและพายุฝนฟ้าคะนองในวันที่ ๗ และ ๘ มิ.ย. ส่วนวันที่ ๙ และ ๑๐ มิ.ย.ยังคงมีเมฆมากอยู่และมีฝนด้วยพอสมควร

พระนคร และ ธนบุรี มีเมฆมาก กับจะมีพายุฝนผ่านในวันที่ ๔ มิ.ย. โปร่งถึงมีเมฆมาก กับจะมีฝนหรือพายุฝนฟ้าคะนองในวันที่ ๕ และ ๖ มิ.ย. คาดว่า จะมีเมฆเต็มกับจะมีฝนและพายุฝนฟ้าคะนองในวันที่ ๗ และ ๘ มิ.ย. ส่วนวันที่ ๙ และ ๑๐ มิ.ย. คาดว่า ยังคงจะมีเมฆมาก แต่จะมีฝนเล็กน้อย

Weather Outlook for the next seven days
From June 4 - 10 1959

Moderate southwest monsoon is expected to prevail over Thailand throughout the week.

Northern Part: Fair to partly cloudy with some local showers from June 4 to 6. Expected cloudy to overcast with rain and thunderstorms on June 7 - 8. Generally cloudy with some rain on June 9 and 10.

Northeastern Part: Central Part: Fair to partially cloudy with some local showers on June 4 and 5. Fair with passing rainstorms particularly in the evening of June 6. Expected heavily cloudy with rains and thunderstorms on June 7 and 8. Cloudy with some rains on June 9 and 10.

Local: Cloudy with passing rainstorm on June 4. Fair to cloudy with some rains or thunderstorms on June 5 and 6. Expected cloudy to overcast with rains and thunderstorms on June 7 and 8. Generally cloudy with some light local showers on June 9 - 10.

Meteorological Department
Royal Thai Navy
4 / 6 / 1959

Station	28	29	30	31	1	2	3	Total	Normal	DPT.	Since 1 Jan59
Northern Part											
1.Chiangrai*	25.5	5.5	1.8	18.0	15.3			66.1	67.9	- 1.8	381.2
2.Mae Sai	36.5		48.1		37.7	17.1		139.4	108.6	+ 30.8	
3.Chiangsaen	35.5	16.7	13.8		6.0			72.0	-	-	
4.MaeChan				53.2	81.5	50.0		184.7	53.1	+131.6	
5.Chiangkhong	42.1			8.4	26.3	5.3		82.1	69.1	+ 13.0	
6.Thoong						1.0		1.0	-	-	
7.Mae Sruai	37.1				35.1			71.2	71.4	+ 0.8	
8.Chiangkham									66.2	- 66.2	
9.Phan			11.2	13.0				24.2	59.6	- 35.4	
10.Wiang Pa Pao	10.6							10.6	21.9	- 11.3	
11.Phayao								-	53.3	-	
12.Mae Hongson*		22.0	19.0	36.5	2.6	2.8	12.7	95.6	35.1	+ 60.5	276.0
13.Khun Yuan	2.8				12.3	3.0	4.5	22.6	-	-	
14.Mae Sariang*	4.8	5.4		25.8	8.9	4.4	9.9	58.6	54.0	+ 4.6	228.4
15.Chiangmai*	15.9	2.3	0.3	22.8	5.5		0.1	46.9	43.7	+ 3.2	200.8
16.Fang	21.6	8.5	2.5		54.2	10.9	9.8	107.5	88.0	+ 19.5	
17.Chiangdao	18.2			3.2		5.0		26.4	51.6	- 25.2	
18.Mae Taeng								0.0	56.7	- 56.7	
19.Doi Saket	28.0	15.0		2.5				45.5	51.3	- 5.8	
20.San Sai	8.2	8.3		10.9			1.0	27.5	54,5	- 27.0	
21.Hang Dong	11.1	1.1			7.6			19.8	32.7	- 12.9	
22.San Pa Tong	[illegible]							-	36.8	- 36.8	
23.San Kamphaeng	15.2							15.2	40.5	- 25.3	
24.Sarapi		29.5						29.5	45.9	- 16.4	
25.Chom Thong	2.7		8.1					10.8	44.6	- 33.8	
26.Hot	3.5	2.5		4.9	7.4	222	5.9	26.4	38.8	- 12.4	
27.Nan*	30.7	0.8					8.7	40.2	36.2	+ 4.0	383.7
28.Lae	27.4							27.4	82.7	- 55.3	
29.Pua	56.0					16.8		72.8	63.4	+ 9.4	
30.Na Noi	100.6							100.6	40.9	+ 59.7	
31.Lampang*	10.3	0.2			16.0			26.5	34.6	- 8.1	447.0
32.Ngao	[illegible]				[illegible]			[illegible]	61.4	[illegible]	[illegible]
33.Chae Hom	23.6							23.6	56.6	- 33.0	
34.Hang Chat	[illegible]							0.0	41.0	- 41.0	
35.Ko Kha								0.0	37.2	- 37.2	
36.Mae Tha								0.0	40.9	- 40.9	
37.Thoen	17.0							17.0	16.4	+ 0.6	
38.Phrae*	18.4				5.6	6.2	21.5	51.7	24.4	+ 27.3	218.8
39.Song								[illegible]	75.5	[illegible]	[illegible]
40.Long								-	41.9	-	
41.Sung Men								0.0	30.1	- 30.1	
42.Uttaradit*	11.9	7.9		18.2		1.3	1.0	40.3	72.7	- 32.4	314.8
43.Nam Pat	48.2			20.7	20.1		5.7	94.8	50.9	+ 43.9	
44.Lap Lae	17.8			30.0				47.8	52.0	- 4.2	
45.Tron								-	61.7	-	
46.Tak*		16.6	1.4	0.5	35.1	15.7	7.6	76.9	25.9	+ 51.0	499.8
47.Ban Tak	31.4				34.4	17.3		83.1	36.4	+ 46.7	
48.Mae Ramat	[illegible]	[illegible]	[illegible]	[illegible]	[illegible]	[illegible]	[illegible]	0.0	53.4	- 53.4	
49.Mae Sot*	21.2	17.2	26.8	2.1	2.0	25.7	23.0	118.0	28.7	+ 89.3	288.6
50.Sukhothai	21.5			32.2	36.0	18.6	3.4	111.7	50.8	+ 60.9	
51.Sawakhalok	31.3			31.6		23.2		86.1	36.8	+ 49.3	
52. Kongkrailat								-	37.0	-	
53.Phisanulok		1.4			17.5	0.3		19.2	33.0	- 13.8	469.6
54.Phron Phiram	19.8							19.8	51.4	- 31.6	
55.Nang Thong					15.3			15.3	59.9	- 44.6	
56.Kamphaeng Phet								0.0	27.9	- 27.9	
57.Phicit					4.0			4.0	52.6	- 48.6	
58.Bang Munnag								0.0	30.5	- 30.5	
59.Phetchabun*	4.6	10.0	7.3		6.8		0.7	29.4	37.8	- 8.4	411.3
60.Lom Kao								0.0	71.8	- 71.8	
61.Lom Sak					11.2			11.2	124.6	-113.4	
Northeastern Part											
1.Nong Khai	4.7	9.0		19.7	7.1	10.3		41.8	83.9	- 42.1	
2.Bung Kan								-	146.1	-	
3.Phon Phisai	8.8	19.0	25.1	28.0	17.3			98.2	160.5	- 62.3	
4.Tha Bo	7.1	21.3	15.4		19.4			63.2	87.0	- 23.8	
5.Loei*	2.1	3.7	3.1	3.4	0.9	0.1	1.6	14.9	52.8	- 37.9	294.9
6.Chiangkhan		0.8		2.7				3.5	74.6	- 71.1	
7.Tha Li	10.2							10.2	58.9	-48.7	
8.Dan Sai	[illegible]			[illegible]	[illegible]			[illegible]	[illegible]	[illegible]	

Station	May 28	29	30	31	1	2	3	Total	Weekly Mean	Normal DPT,	Total Since 1Jan 59
9.Udon Thani*	19.6	1.9		0.3				21.8	96.9	- 75.1	364.9
.Nan Phu	13.5	5.0		32.2		2.5		53.2	83.3	- 30.1	
1.Nongkhai								0.0	144.0	-144.0	
.Nong Bualamphu								0.0	67.4	- 67.4	
.Nongphawapi								0.0	89.1	- 89.1	
.Nakhon Phanom*	21.3				1.3			23.1	75.9	- 52.8	
.Tha U-Ten		7.0						7.0	98.4	- 91.4	
.Na Gae								0.0	98.2	- 98.2	
7.That Phanom				10.3				10.3	107.3	- 97.0	
.Mukdahan*	24.8							24.8	56.2	- 31.4	374.4
.Sakon Nakhon*	14.5							14.5	86.9	- 72.4	278.3
.Nonon Niwas	26.1							26.1	95.6	- 69.5	
1.Phanna Nikhom			7.1					7.1	117.6	-110.5	
2.Kalasin	45.8							45.8	59.9	- 11.4	
3.Sahasakhan	20.3							20.3	86.9	- 66.3	
4.Nong Talat	34.2			25.7				59.9	105.1	- 45.2	
5.Kanthravichai	11.3							11.3	77.1	- 65.8	
.Konalasai	1.5							1.5	70.7	- 69.2	
7.Khon Kaen*	0.3	0.5				0.3	0.2	1.3	51.6	- 50.6	255.7
.Nam Phong								0.0	60.0	- 60.0	
.Phu Wiang			31.1					31.1	94.9	- 63.8	
0.Chum Phae								0.0	66.1	- 66.1	
1.Chonnabot		1.0						1.0	88.7	- 87.7	
.Mancha Khiri	15.4							15.4	87.4	- 72.0	
.Phan				10.3				10.3	75.4	- 65.2	
.Maha Sarakham	28.4							28.4	75.4	-47.0	
5.Kosum Phisai	[illegible]							[illegible]	[illegible]	[illegible]	
.Pheyakkhaphumphisai	17.4							17.4	63.2	- 45.8	
7.Borrabu								0.0	92.2	- 29.2	
.Roi Et*	0.2				4.5			4.7	47.4	- 42.7	371.8
.Phon Thong	5.0							5.0	109.9	-104.9	
.Selaphum	21.1							21.1	101.3	- 80.2	
.Kaset Wisai								0.0	75.1	- 75.1	
.Suwannaphum		14.5						14.5	82.8	- 68.3	
.Chaturaphuk Phinan								0.0	97.4	- 97.4	
.Chaiyaphum*	8.6	2.2				0.1		10.9	37.4	- 26.5	446.8
5.Phu Keow								0.0	72.0	- 72.0	
.Chaturak								0.0	62.8	- 62.8	
7.Yasothon Warong		9.1				2.0		11.1	30.0	- 18.9	
8.Nakhon Ratchasima*			0.1					0.1	39.3	- 39.2	219.8
9.Sua Yai								0.0	89.4	- 89.4	
0.Non Sung								0.0	60.6	- 60.6	
1.Non Thai								0.0	54.9	- 54.9	
2.Nan Khuthot					3.7			3.7	44.9	- 41.2	
3.Chakkharat					4.5	1.9		6.4	40.2	- 33.8	
4.Sung Noen	5.5					1.7		7.2	1.4	+ 5.8	
5.Si Khiu								0.0	21.8	- 21.8	
.Chokchai								0.0	24.6	- 24.6	
7.Buriram								0.0	46.9	- 46.9	
.Phut Thai Song								0.0	32.2	- 32.2	
8.Satuk								0.0	27.0	- 27.0	
0.Lam Phai Mat								0.0	41.4	- 41.4	
1.Nang Rong	4.6							4.6	24.6	- 20.0	
2.Prakhon Chai								0.0	33.6	- 33.6	
3.Surin*	8.0					3.9		11.9	31.4	- 19.5	248.8
4.Mattanaphum				15.4	3.5	4.0		22.9	69.4	- 46.5	
.Sanokha								0.0	30.3	- 30.3	
.Sisaket								0.0	19.8	- 19.8	
.Kanthraron	23.3							23.3	52.5	- 29.2	
.Khukhan								0.0	55.6	- 55.6	
.Kanthralak	4.8							4.8	52.5	- 47.7	
.Ubon Ratchathani*	10.4	0.9						11.3	33.3	- 22.0	244.8
.Themarat								0.0	89.9	- 89.9	
.Lahachana Chai	36.9			5.2				42.1	83.3	- 41.4	
.Sanat Charoen				12.0				12.0	85.3	- 73.3	
.Yasothon	28.3		20.2	0.4	8.9			57.8	73.7	- 15.9	
.Prakan Phut Phon	7.0		2.5					9.5	51.3	- 41.8	
.Khuangnai								0.0	59.1	- 59.1	
.Nam Khuan Kaeo	7.3	9.5	10.2	2.7	3.1			32.8	87.9	- 55.1	
.Nat Udon	2.3							2.3	33.2	- 30.9	

Station	May 28 - June 3 . 1959							Total	Weekly Maen	Normal DPT.	Total Since 1 Jan 59
	28	29	30	31	1	2	3				
Central Part											
.Nakhon Sawan*		0.4	1.2	1.	1.0	12.0	18.0	22.8	33.8	- 11.0	367.0
.Banphot Phaisai					6.3		0.3	7.1	23.1	- 16.0	
.Lat Yao					5.4	8.9		14.3	48.5	- 34.6	
.Chum Saeng						22.1	18.3	40.4	49.9	- 9.5	
.Phayuha Khiri								0.0	34.4	- 34.4	
.Chakli	6.5	2.6						9.1	63.9	- 54.8	
.Uthai Thani					17.0	0.5		17.5	17.5	- 0.0	
.Mong Chang								0.0	40.7	- 40.7	
.Mong Khay Yang								0.0	44.2	- 44.2	
.Chaiyanat								0.0	33.5	- 33.5	
.Kamron					6.3			6.3	24.5	- 18.2	
.Wat Sing	8.2	1.7			3.6	14.8		28.3	18.9	+ 9.4	
.Singburi						10.5		10.5	14.9	- 4.4	
.Inthaburi	9.6		2.6		7.8			20.0	20.7	- 0.7	
.Bang Rachan	3.0				0.8	1.0		4.8	12.9	- 8.1	
.Phromburi								0.0	36.2	- 36.2	
.Lopburi*						0.6		0.6	31.7	- 31.1	830.8
.Tan Mi	6.4							6.4	19.1	- 12.7	
.Chaibadan	42.6							42.6	101.2	- 58.6	
.Thawung								0.0	37.2	- 37.2	
.Ang Thong		5.6	2.5			8.0		16.1	25.5	- 9.4	
.Pho Thong	0.6	1.6				3.3		5.5	27.7	- 22.2	
.Chaiyo								0.0	55.7	- 55.7	
.Wiset Chaichan		13.2						13.2	86.5	- 73.3	
.Pa Mok			2.0					2.0	35.4	- 33.4	
.Saraburi				3.9	2.4	21.6		27.9	49.0	- 21.1	
.Kaeng Khoi								0.0	69.8	- 69.8	
.Ayuthaya								0.0	41.5	-41.5	
Sana			26.9					26.9	44.5	- 17.6	
Tha Rua			16.3		1.1			17.4	54.3	- 36.9	
Phak Hai								0.0	31.9	- 31.9	
Bang Pa- in					36.5	49.2		85.7	32.2	+ 53.5	
Suphanburi*	0.2		0.6		1.0	19.1		20.9	18.5	+ 2.4	366.1
SiPrachan					3.0			3.0	6.4	- 3.4	
Song Phi Nong								0.0	13.4	- 13.4	
Kanchanaburi*			9.4	2.7	0.2	2.3		14.6	22.2	- 7.6	252.7
Tha Muang						[illegible]	[illegible]	0.0	27.7	- 27.7	
Nakhon Pathom						56.3	5.6	61.9	41.4	+ 20.5	
Nakhon Chai Si	2.6			35.5	3.3	29.5	3.5	74.4	42.1	+ 32.3	
Nonthaburi	39.1							39.1	32.1	+ 7.0	
Bang Pua Thong								0.0	23.8	- 23.8	
Pathum Thani	23.1							23.1	47.8	- 24.7	
Thanyaburi	21.6				1.5		0.8	23.9	20.9	- 17.0	
Nakhon Nayok	11.4					0.4		11.8	43.7	- 31.9	
Prachinburi*	22.4		0.6				15.4	38.4	49.3	- 10.9	372.8
Kan Sang							38.2	38.2	35.0	+ 3.2	
Si Maha Pho	10.4			21.5				31.9	77.4	- 45.5	
Kabinburi							6.3	6.3	37.7	- 31.4	
Aranyaprathet*	70.5			2.0		0.2	6.5	79.2	45.9	+ 33.3	262.7
Chachaengsao							6.1	16.6	29.1	- 23.0	
Ban Pho								0.0	42.8	- 42.8	
Bangkok*	3.5			0.8	21.2		1.6	8.3	35.9	- 27.6	342.4
Ponhuang*	13.5		0.1		3.3	0.7	5.5	20.1	39.9	- 11.8	312.7
Tang Khen	11.7				4.9			16.6	35.5	- 18.9	
Minburi	13.5							13.5	44.8	- 26.3	
Lat Krabang	11.2							11.2	56.8	- 45.6	
Thonburi								0.0	36.1	- 36.1	
Nathuri	2.3			3.3	6.1	4.8		16.5	22.9	- 6.4	
Chotthanan				3.5		8.8	6.5	18.8	10.0	+ 8.8	
Kamnoon Sadusk								0.0	44.1	- 44.1	
Pak Tho								0.0	34.5	- 34.5	
Samut Songkram					7.9			7.9	18.8	- 10.9	
Bangkonthi				4.0	1.0	2.6	18.5	26.1	35.9	- 9.8	
Ampawa		1.1	1.2			7.5		9.8	29.5	- 19.7	
Banuk Sakhon	4.3			2.1			9.2	15.6	18.6	- 3.0	
Banukprakan						3.9		3.9	43.8	- 39.9	
Tang Na								-	-	-	
Pon Phrachun	0.5					0.2	0.2	0.9	-	-	272.3

Station	28	29	30	31	1	2	3	Total	Weekly Maen	Normal DPT.	Total Since 1Jan.5[illegible]
Gulf of Thailand, East Coast											
1.Chonburi*	4.6	[illegible]			6.[illegible]			12.2	35.0	- 22.[illegible]	215.7
2.Chanat Nakhon								-	33.6	-	
3.Pan Bung	32.5							32.5	42.3	- [illegible]	
4.Than Thong	11.0							11.0	51.6	- 4[illegible].6	
5.Si Chang*	3.9				2.0			5.9	41.8	- 35.9	379.3
6.Sattahip*	3.0				10.4	[illegible].3	[illegible]	15.5	72.7	- 7.2	443.2
7.Rayong*				3[illegible].5	2.9			33.4	31.4	+ 2.[illegible]	
8.Ban Khai				36.4	4.7			41.1	90.9	- 49.8	
9.Klaong	13.6				0.8			14.4	81.4	- 67.0	
10.Chanthaburi*	2.2	1.2	5.7	5.7	3.0	9.4	7.9	35.1	91.6	- 56.5	535.6
11.Pong Namron				13.6	4.8	22.0	10.1	50.5	48.3	+ 2.2	
12.Tha Mai	2.1			1.4	2.6		6.5	12.6	139.5	- 126.9	
13.Khlung								0.0	104.9	- 104.9	
14.Trat	5.2							5.2	84.9	- 79.7	
15.Khao Saming				31.1			15.3	46.4	81.1	- 34.7	
16.Laem Ngop*	0.2	1.1	3.9	10.8	0.6	3.8		20.4	87.9	- 67.5	
17.Khlong Yai*		3.7	0.2	1.7		0.6	2.6	8.8	136.5	- 127.7	646.6
Gulf of Thailand, West Coast											
1.Phetburi	2.3				10.3			12.6	17.1	- 4.5	
2.Ban Laem					6.4	4.2		10.6	10.9	- 0.3	
3.Prachuap Khirikhan*				1.6	1.8	0.1	4.8	8.3	11.4	- 3.1	295.8
4.Hua Hin*				2.4	4.9	1.3		8.6	16.6	- 8.0	165.3
5.Chumphon*	7.3					1.8	7.2	16.3	35.7	- 19.4	433.3
6.Tha Sae								0.0	33.3	- 33.3	
7.Sawi								0.0	37.0	- 37.0	
8.Langsuan								0.0	24.0	- 24.0	
9.Bandon*						11.0		11.0	30.4	- 19.4	233.4
10.Chaiya								0.0	36.6	- 36.6	
11.Pan Na San	1.3					16.8		18.1	31.4	- 13.3	
12.Nakhon SaThammarat*			5.4		2.4	6.6		14.4	22.8	- 8.4	413.3
13.Sichon								0.0	14.7	- 14.7	
14.Chawang								0.0	50.0	- 50.0	
15.Ron Phibun								0.0	29.5	- 29.5	
16.Thung Song								0.0	41.7	- 41.7	
17.Pak Phanang					1.7	34.6		36.3	39.5	- 3.2	
18.Phatthalung								0.0	28.6	- 28.6	
19.Songkhla*				1.6				1.6	20.9	- 19.3	347.5
20.Pattapum						7.9		7.9	11.9	- 4.0	
21.Nat Yai								0.0	42.7	- 42.7	
22.Pattani								0.0	10.6	- 10.6	
23.Nong Chik								0.0	12.7	- 12.7	
24.Yaring								0.0	8.9	- 8.9	
25.Yala								0.0	14.1	- 14.1	
26.Betong								1[illegible]	[illegible]	- [illegible]	
27.Narathiwat*	1.0							1.0	45.7	- 44.7	336.7
28.Tak Bai						9.[illegible]		0.0	15.9	- 15.9	
29.KiNgo				1[illegible]	[illegible]	9.1		69.1	13.9	- [illegible]4.8	[illegible]
Southern Thailand, West Coast											
1.Ranong*				16.6	16.7	27.8		61.1	119.9	- 58.8	586.7
2.Kraburi					18.6			18.6	-	-	
3.Phangnga								0.0	68.9	- 68.9	
4.Takua Pa	2.0							2.0	152.3	- 150.3	
5.Takua Thung								0.0	78.8	- 78.8	
6.Kay Muang								0.0	99.6	- 99.6	
7.Phuket*							0.6	0.6	68.4	- 67.8	453.5
8.Thalang							0.0	0.0	-	-	
9.Khlong Tom							9.2	9.2	-	-	
10.Trang Air-port*								0.0	84.9	- 84.9	
11.Trang				16.8				16.8	51.7	- 34.9	384.6
12.Satun								0.0	17.0	- 17.0	
13.La Ngu								0.0	105.6	- 105.6	

WEEKLY REPORT OF DAILY TEMPERATURE

FROM May 28 – June 3 . 1959

(in Degree Centigrade)

Station		Day of Month 28	29	30	31	1	2	3	Average	Extreme	Weekly Mean	Monthly Normal
Northern Part												
1.Chiangrai	Max	28.9	29.8	31.3	32.7	–	31.8	31.4	31.0	39.9	26.5	27.9
	Min	22.9	22.4	23.0	23.0	22.5	22.9	22.0	22.7	18.3		
2.Mae Hongson		31.0	30.0	27.8	31.0	30.2	30.7	31.0	30.2	40.2	26.9	29.5
		24.0	24.2	–	23.0	23.0	24.0	23.5	23.6	20.5		
3.Pai		27.8	–	31.8	32.5	28.8	30.2	30.5	30.3	–	26.4	–
		–	22.0	21.5	22.0	22.7	23.0	23.2	22.4	–		
4.Chun Yuan		29.0	–	–	–	–	–	–	–	–	–	–
		20.6	21.8	–	–	–	–	–	–	–		
5.Mae Sariang		–	29.9	28.7	30.0	31.9	–	29.2	29.9	40.1	26.6	29.0
		23.3	22.6	23.3	–	23.3	23.3	23.8	23.2	21.6		
6.Chiangmai		32.0	32.5	32.0	33.1	33.3	32.1	31.9	32.4	39.1	27.9	28.1
		22.5	23.2	23.0	23.7	23.3	23.8	24.0	23.4	19.4		
7.Lan		32.0	30.0	31.4	33.0	34.0	33.1	31.8	32.2	39.1	28.4	28.6
		23.1	–	24.3	25.0	25.7	24.2	25.1	24.6	21.0		
8.Lampang		32.2	30.5	31.6	32.5	34.0	32.9	31.8	32.1	39.8	28.0	28.3
		23.4	22.3	23.7	24.2	24.4	24.5	24.2	23.8	19.7		
9.Phrae		31.5	–	31.8	–	–	–	–	–	39.5	–	29.3
		23.2	23.4	23.6	24.4	24.1	23.2	23.5	23.6	21.5		
10.Uttaradit		33.8	32.3	32.9	34.5	34.8	33.0	30.8	33.2	43.0	29.1	30.3
		24.1	24.5	25.1	25.6	25.0	24.7	25.1	24.9	21.0		
11.Tak		–	30.0	30.8	33.2	32.1	31.7	28.8	31.1	37.9	27.3	29.5
		22.9	21.4	23.7	24.0	24.7	23.7	23.8	23.5	22.8		
12.Mae Sot		–	–	23.2	22.7	23.5	23.6	22.6	23.1	41.3	–	29.0
										20.8		
13.Phitchanulok		34.1	33.2	34.2	34.8	34.6	33.9	33.2	34.0	40.1	29.4	30.0
		24.6	24.5	24.9	25.2	25.5	24.0	25.0	24.8	21.8		
14.Phetchabun		30.9	34.3	33.3	33.3	34.8	33.0	32.4	33.1	38.9	28.3	29.4
		24.0	23.5	23.0	24.1	23.3	22.5	23.3	23.4	20.9		
Northeastern Part												
1.Loei	Max	30.6	33.0	32.5	32.8	34.6	33.4	32.5	32.8	38.4	28.5	28.0
	Min	23.4	24.1	–	24.2	24.2	24.0	24.4	24.1	19.8		
2.Udon Thani		32.9	34.6	34.3	35.2	36.0	35.1	33.5	34.5	40.5	29.6	29.2
		23.6	23.9	25.1	24.4	25.3	24.8	25.0	24.7	19.3		
3.Nakhon Phanom		31.0	33.5	33.8	34.7	34.6	33.8	34.8	33.7	37.3	29.2	28.5
		23.7	23.3	24.9	25.0	26.7	24.2	25.3	24.7	21.0		
4.Mukdahan		30.8	33.0	34.0	34.1	34.7	33.9	34.0	33.5	40.5	28.9	29.2
		24.2	–	–	23.4	24.9	23.8	24.9	24.2	21.4		
5.Sakon Nakhon		30.7	34.0	32.8	35.6	33.2	–	35.5	33.6	38.5	29.0	28.7
		24.0	23.1	24.2	25.6	24.5	23.3	25.2	24.3	18.8		
6.Khon Kaen		–	–	–	–	–	–	–	–	39.2	–	27.9
		22.9	23.7	22.7	22.9	24.2	22.7	22.7	23.1	21.0		
7.Roi Et		34.0	33.5	34.2	–	34.5	33.5	34.2	34.0	39.6	29.4	29.4
		25.0	25.3	25.1	25.0	25.0	23.7	24.0	24.7	22.0		
8.Chaiyaphum		33.2	33.8	32.6	33.3	–	34.2	33.3	33.4	–	28.7	–
		24.4	24.4	22.8	24.1	24.7	23.7	23.9	24.0			
9.N.Ratchasima		33.8	36.1	35.9	35.8	37.0	35.9	35.5	35.7	40.7	29.9	29.2
		23.5	24.0	25.7	23.9	25.5	22.4	24.0	24.1	20.7		
10.Surin		33.3	33.6	34.3	36.4	34.0	35.9	35.2	34.3	39.7	28.8	29.7
		23.3	22.8	22.7	23.2	23.8	22.5	22.5	23.0	20.2		
11.N.Ratchathani		32.5	33.2	35.8	35.1	35.2	35.3	35.1	34.1	39.6	29.4	28.6
		23.5	23.9	–	24.8	26.5	24.0	26.5	24.7	20.6		

Station		Day of Month 28	29	30	31	1	2	3	Average	Extreme	Weekly Mean	Monthly Normal
Central Part												
1.Nakhon Sawan	Max	-	35.1	-	36.0	-	34.2	34.0	34.8	41.8	29.6	30.0
	Min	24.6	24.0	24.5	24.9	25.0	23.7	24.2	24.4	21.7		
2.Lopburi		33.2	34.5	34.5	33.5	33.0	34.3	31.6	33.5	40.1	29.6	29.6
		25.4	23.6	25.3	24.5	24.7	23.6	23.5	24.4	21.6		
3.Suphanburi		34.3	36.3	-	34.3	34.4	35.1	37.6	35.3	38.5	30.0	29.7
		25.2	24.5	25.1	24.8	24.5	-	23.5	24.6	22.0		
4.Kanchanaburi		32.7	35.9	35.0	32.0	32.0	39.2	30.9	33.9	41.6	29.1	30.1
		24.4	23.7	23.9	25.0	24.4	24.0	24.3	24.2	22.4		
5.Prachinburi		31.4	35.0	35.0	35.7	35.4	37.8	32.0	34.6	37.0	29.7	28.8
		24.6	24.5	25.0	25.3	25.3	23.7	24.3	24.7	22.0		
6.Aranyaprathet		32.2	33.2	35.5	34.3	34.0	35.0	32.5	33.8	39.9	28.8	29.4
		24.1	23.8	24.1	23.5	24.5	22.3	24.2	23.8	22.1		
7.Bangkok		33.0	33.6	33.8	33.6	33.2	33.4	31.6	33.2	39.8	29.2	29.6
		25.5	24.6	25.3	25.5	25.2	24.7	25.6	25.2	21.5		
8.Don Muang		33.8	33.9	34.6	33.7	33.7	34.2	33.0	33.8	39.4	29.6	29.6
		25.3	24.4	25.8	26.7	25.7	24.6	25.2	25.4	20.4		
9.Pom Phrachun		32.0	34.4	33.8	32.6	33.0	32.3	31.8	32.8	-	29.1	-
		25.4	25.3	25.2	25.4	25.2	24.8	25.5	25.3	-		
Gulf of Thailand, East Coast												
1.Chonburi	Max	33.1	34.5	34.3	34.5	33.5	32.9	33.2	33.7	36.3	29.8	29.0
	Min	26.2	25.0	25.9	26.5	26.8	24.5	25.5	25.8	21.4		
2.Sichang		32.4	32.0	32.3	-	31.8	32.2	32.7	32.2	-	29.6	-
		27.0	25.9	28.0	28.2	26.7	25.5	27.1	26.9	-		
3.Sattahip		32.6	33.5	33.8	33.8	33.8	33.3	32.4	33.3	40.5	30.1	29.7
		27.7	24.9	27.5	28.4	27.5	25.3	26.9	26.9	20.9		
4.Rayong		34.2	34.9	34.2	34.6	33.3	33.3	33.8	34.0	-	30.1	-
		24.9	25.5	29.0	29.4	23.6	23.7	26.7	26.1	-		
5.Chanthaburi		33.1	31.8	32.2	33.3	32.5	32.6	31.8	32.5	38.6	28.0	28.3
		22.9	24.3	24.5	23.5	23.9	22.0	22.5	23.4	21.4		
6.Laem Sing		33.7	30.4	33.2	35.0	-	34.5	-	33.4	-	26.6	-
		18.3	18.8	21.5	19.8	20.5	-	-	19.8	-		
7.Laem Ngop		32.5	31.1	33.2	30.4	32.6	33.4	-	32.2	-	28.2	-
		24.0	24.0	24.2	25.9	24.4	22.9	24.0	24.2	-		
8.Khlong Yai		31.9	32.3	33.3	-	31.6	33.1	32.9	32.5	34.4	28.3	28.0
		24.1	24.0	24.2	24.7	23.6	23.5	24.3	24.1	21.1		
Gulf of Thailand, West Coast												
1.P.Khirikhan	Max	35.2	32.7	36.9	33.3	33.2	33.7	32.9	34.0	38.7	29.1	28.8
	Min	-	23.6	23.8	25.3	24.3	-	23.6	24.1	21.2		
2.Hua Hin		35.8	34.0	36.2	33.0	35.0	33.7	33.8	34.5	37.5	29.7	28.7
		25.0	25.5	25.3	26.5	24.3	23.0	25.0	24.9	22.0		
3.Chumphon		34.0	34.4	34.5	34.9	33.7	33.7	32.2	33.9	37.6	28.6	28.2
		-	23.1	23.6	24.3	-	-	22.3	23.3	21.0		
4.Pan Don		-	36.0	35.0	36.0	36.7	36.4	34.7	34.8	37.4	29.6	28.6
		23.7	23.4	23.0	23.6	23.8	22.5	23.3	23.3	19.8		
5.N.Sitharmarat		-	34.3	35.0	34.1	34.7	35.3	34.2	34.6	36.0	29.0	28.4
		24.3	22.7	22.6	23.6	23.5	23.5	23.8	23.4	21.1		
6.Songkhla		32.3	33.1	33.6	33.1	34.2	33.5	34.1	33.4	35.7	28.7	29.0
		24.5	24.3	23.4	24.0	24.2	24.1	23.2	24.0	22.2		
7.Narathiwat		-	-	32.0	-	-	-	32.8	-	36.0	-	27.8
		22.0	-	21.8	23.0	24.6	22.9	22.0	22.7	22.0		
Southern Thailand, West Coast												
1.Ranong	Max	32.0	32.1	32.4	32.4	31.7	31.0	-	31.9	36.2	28.0	27.4
	Min	24.0	23.9	24.1	26.2	23.8	23.0	22.8	24.0	20.6		
2.Phuket		31.8	32.6	32.5	32.5	33.6	33.2	-	32.7	34.9	28.6	28.0
		24.2	25.1	24.8	-	24.6	24.1	24.4	24.5	21.5		
3.Trang		-	33.0	33.0	33.8	33.3	34.1	33.5	33.5	37.8	28.3	28.0
		24.0	23.1	22.3	23.7	22/2	22.3	23.3	23.0	18.9		

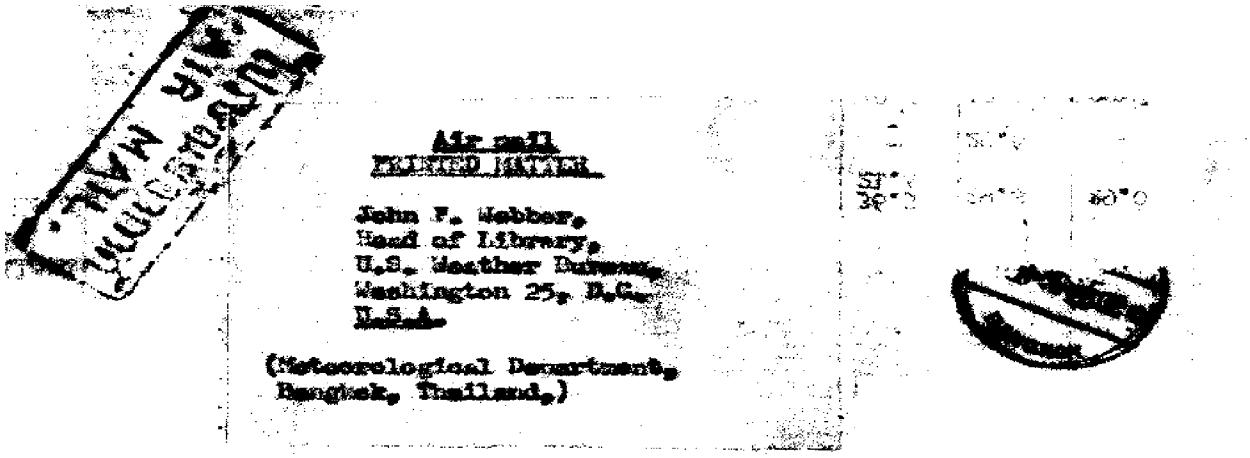
AIR MAIL
Air mail
PRINTED MATTER
John F. Webber,
Head of Library,
U.S. Weather Bureau,
Washington 25, D.C.
U.S.A.
(Meteorological Department,
Bangkok, Thailand.)

Thailand

METEOROLOGICAL DEPARTMENT

ROYAL THAI NAVY

Charoon Vichayapai Bunnag

Vice Admiral Director

****

WEEKLY TEMPERATURE AND RAINFALL OF THAILAND DURING THE PERIOD JUNE 4 - 10 1959

AND

WEATHER OUTLOOK

LIBRARY
JUL 22 1959

No.23.1959

สถานะของฝนและอุณหภูมิในรอบสัปดาห์
ตั้งแต่วันที่ ๔ – ๑๐ มิ.ย.๒๕๐๒

ในตอนต้นสัปดาห์มีดีเปรสชั่นอย่างอ่อนอยู่ในก้นอ่าวเบงกอล ต่อมาในตอนปลายสัปดาห์มรสุมตะวันตกเฉียงใต้ที่ปกคลุมประเทศไทยได้อ่อนกำลังลงมาก

ภาคเหนือ ในระหว่างต้นสัปดาห์ถึงวันที่ ๗ มิ.ย.มีฝนปานกลางแผ่เป็นบริเวณกว้าง หลังจากนั้นมีฝนเพียงเล็กน้อยเป็นบางแห่ง จำนวนฝนรวมประจำสัปดาห์ใกล้เคียงกับเกณฑ์ปกติ

ภาคตะวันออกเฉียงเหนือ, ภาคกลาง, อ่าวไทย ฝั่งตะวันออก ในช่วงครึ่งแรกของสัปดาห์มีฝนเล็กน้อยถึงปานกลางเป็นบางแห่ง หลังจากนั้นฝนลดน้อยลงมีปรากฏเป็นฝนเล็กน้อยในบางแห่งเท่านั้น จำนวนฝนรวมประจำสัปดาห์ยังคงต่ำกว่าเกณฑ์ปกติ

อ่าวไทย ฝั่งตะวันตก, ภาคใต้ ฝั่งตะวันตก มีฝนเล็กน้อยถึงปานกลาง และมีฝนหนักเป็นบางแห่งส่วนมากทางฝั่งตะวันตกของภาคใต้ จำนวนฝนรวมประจำสัปดาห์ต่ำกว่าเกณฑ์ปกติ

Rainfall and Temperature Situation

From 4 – 10, June 1959

During the first half of the week, a weak depression was located in the head Gulf of Bengal. The active southwest monsoon which prevailed over Thailand became weak in the latter part of the week.

Northern Part: During June 4 to June 7, moderate rain widespread over the part, then few rain isolated in the rest period. The weekly total amount of rainfall approached the normal.

Northeastern Part, Central Part, Gulf of Thailand, East Coast: Light to moderate rain isolated in the parts during the first half of the week while few showers occurred in the latter period. The weekly total amount of rainfall were still below the normal.

Gulf of Thailand, West Coast, Southern Thailand, West Coast: Light to moderate rain isolated in the parts which heavy rain occurred in some districts mostly in the Southern Thailand, West Coast. The weekly total amount of rainfall were below the normal.

Meteorological Department
Royal Thai Navy
11 / 6 / 1959

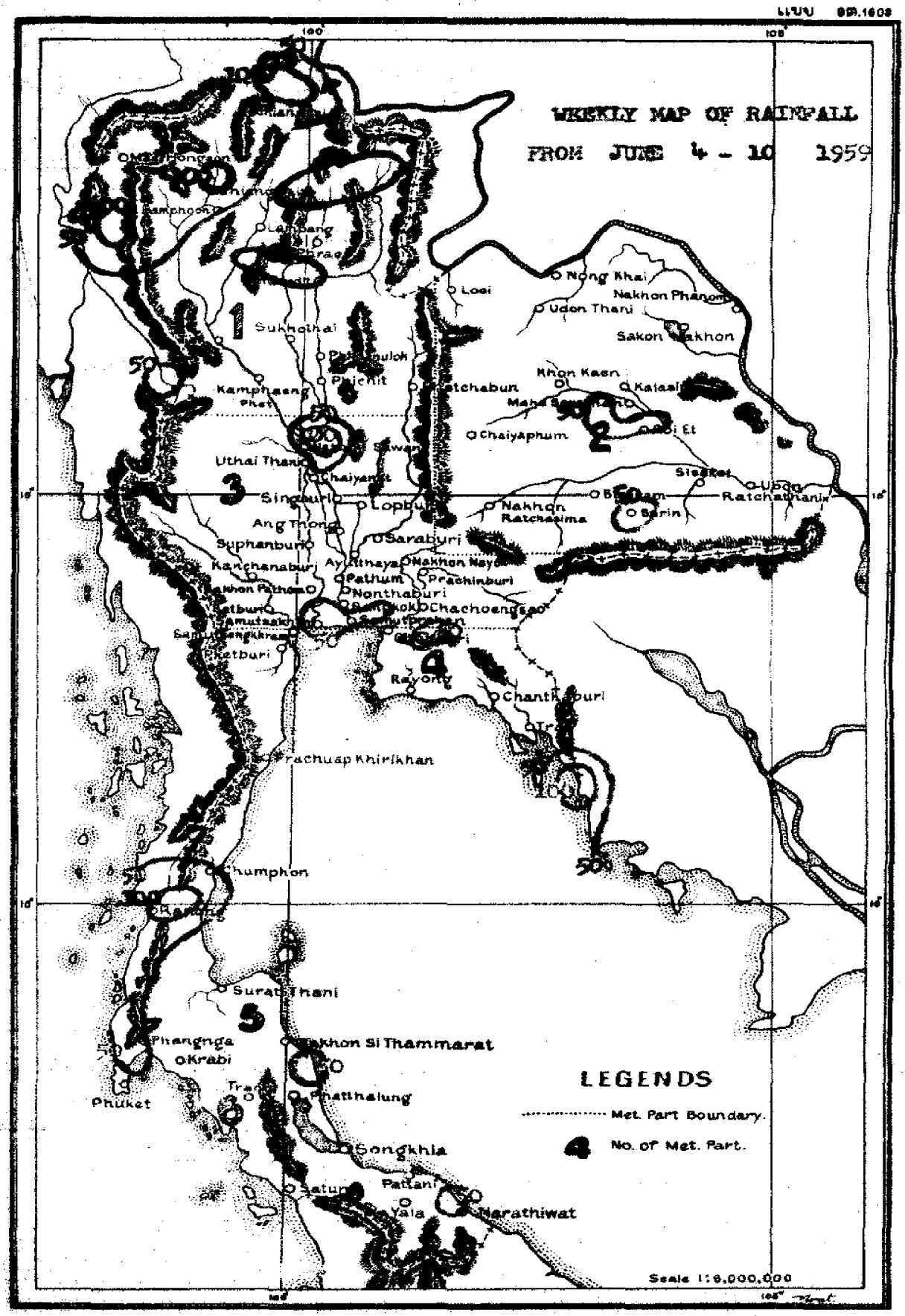
WEEKLY MAP OF RAINFALL
FROM JUNE 4 - 10 1959
Nong Khai
Nakhon Phanom
Udon Thani
Sakon Nakhon
Loei
Sukhothai
Khon Kaen
Kalasin
Kamphaeng Phet
Chaiyaphum
Uthai Thani
Sisaket
Ubon Ratchathani
Singburi
Lopburi
Nakhon Ratchasima
Surin
Ang Thong
Saraburi
Suphanburi
Kanchanaburi
Nakhon Nayok
Pathum Thani
Prachinburi
Nonthaburi
Chachoengsao
Ratchaburi
Chanthaburi
Prachuap Khirikhan
Chumphon
Surat Thani
Phangnga
Krabi
Nakhon Si Thammarat
Phuket
Phatthalung
Songkhla
Pattani
Yala
Narathiwat
LEGENDS
Met. Part Boundary.
No. of Met. Part.
Scale 1:6,000,000

WEEKLY MAP OF RAINFALL

FROM JUNE 4 - JO 1999

การคาดหมายลักษณะอากาศใน ๗ วันข้างหน้า
ตั้งแต่วันที่ ๑๑ – ๑๗ มิ.ย. ๒๕๐๒

ภาคเหนือ

โปร่งถึงมีเมฆบางส่วน กับจะมีฝนฉะเพาะแห่ง หรือเป็นฝนฟ้าคะนองเล็กน้อยในวันที่ ๑๑ – ๑๓ มิ.ย.
โปร่งถึงมีเมฆมาก กับจะมีฝนหรือพายุฝนฟ้าคะนองในวันที่ ๑๔ มิ.ย.
คาดว่า จะมีเมฆมากกับจะมีฝนและพายุฝนฟ้าคะนองวันที่ ๑๕–๑๖ มิ.ย. และมีเมฆเป็นบางส่วนในวันที่ ๑๗ มิ.ย.

ภาคตะวันออกเฉียงเหนือ
ภาคกลาง

ส่วนมากโปร่งวันที่ ๑๑ – ๑๓ มิ.ย.
โปร่งถึงมีเมฆบางส่วนกับจะมีฝนหรือพายุฝนในวันที่ ๑๔ มิ.ย.
คาดว่า จะมีเมฆมากกับจะมีฝนหรือพายุฝนฟ้าคะนองวันที่ ๑๕ – ๑๖ มิ.ย.
โปร่งถึงมีเมฆบางส่วนกับจะมีฝนฉะเพาะแห่งในวันที่ ๑๗ มิ.ย.

พระนคร และ ธนบุรี

ส่วนมากโปร่งวันที่ ๑๑ ถึง ๑๓ มิ.ย.
โปร่งถึงมีเมฆบางส่วนกับจะมีฝนหรือพายุฝนฟ้าคะนองในตอนเย็นวันที่ ๑๔ มิ.ย.
คาดว่า จะมีเมฆมากกับจะมีฝนหรือพายุฝนฟ้าคะนองวันที่ ๑๕ – ๑๖ มิ.ย.
ส่วนวันที่ ๑๗ มิ.ย. มีเมฆเป็นบางส่วน

Weather Outlook for the next seven days
From June 11 - 17 1959

Northern Part:

Fair to partly cloudy with some light local showers or thundershowers on June 11 - 13.
Fair to cloudy with showers or thundershowers on June 14.
Expected cloudy weather with rain and thunderstorms on June 15-16.
Partly cloudy on June 17.

Northeastern Part:
Central Part:

Mainly fair on June 11 - 13.
Fair to partly cloudy with some rains or rainstorms on June 14.
Expected cloudy weather with rain and thunderstorms on June 15-16.
Partly cloudy with local showers on June 17.

Local:

Mainly fair on June 11 - 13.
Fair to partly cloudy with some rains or rainstorms in the evening of June 14.
Expected cloudy weather with rains or thunderstorms on June 15-16.
Partly cloudy on June 17.

Meteorological Department
Royal Thai Navy
11 / 6 / 1959

	4	5	6	7	8	9	10		Normal	DPT.	1 Jan59
Northern Part											
1.Chiangrai*	21.1	9.5	3.0	6.1	3.1	0.2	10.0	53.0	14.7	+ 38.3	449.5
2.Mae Sai			90.9	29.1				120.0	62.8	+ 57.2	
3.Chiangsaen	5.3		24.3	9.3	15.6			54.5	–	–	
4.Mae Chan	30.0		38.2	45.3				113.5	80.7	+ 32.8	
5.Chiangkhong	10.2			9.3	7.8	10.6		37.9	35.0	+ 2.9	
6.Thoeng	40.4	3.9	2.7	1.8				48.8	—	–	
7.Mae Sruai			5.1					5.1	14.8	– 9.7	
8.Chiangkham	12.0							12.0	37.4	– 25.4	
9.Phan					21.2			21.2	43.8	– 22.6	
10.Wiang Pa Pao	38.8			32.7				71.5	13.9	+ 57.6	
11.Phayao								–	30.0	–	
12.Mae Hongson*	12.3	12.9	5.6	15.2	2.6	4.4	19.5	72.5	54.6	+ 17.9	347.4
13.Pai*	3.5	7.2	9.8	21.8	722		13.5	63.0	42.9	+ 20.1	353.2
14.Mae Sariang*	1322	25.8	20.0	7.1	9.6	6.6	18.1	100.4	55.2	+ 45.2	328.8
15.Chiangmai*	11.2	12.3	10.1	16.1	1.2		0.5	51.4	52.3	– 0.9	252.2
16.Fang	23.5		7.5	17.0			3.4	51.4	48.1	+ 3.3	
17.Chiangdao	14.9	18.5	25.1	23.9	12.8			95.2	65.8	+ 29.4	
18.Mae Taeng								–	63.8	–	
19.Doi Saket	19.5	27.0	7.5	6.2	1.0			61.2	5255	+ 8.7	
20.Sam Sai	39.6	15.8	20.4	13.4	1.3		7.8	98.3	74.7	+ 23.6	
21.Hang Dong	4.1	7.6	7.8	12.3				31.8	56.5	– 24.7	
22.San Pa Tong	4.2		13.0	4.3				21.5	49.7	– 28.2	
23.San Kamphaeng		3.4	2.5	3.7				9.6	19.1	– 9.5	
24.Sarapi			17.1	10.5				27.6	48.0	– 20.4	
25.Chom Thong	7.8			5.6	3.5			16.9	31.0	– 14.1	
26.Mot	15.4	13.1	24.5	22.0		2.5		77.5	50.9	+ 26.6	
27.Nan*	3.7	12.1	3.7	8.7		0.9		29.1	35.1	– 6.1	412.8
28.Lae								0	78.9	–	
29.Pua	19.4	15.4	16.0	18.4				69.2	41.4	+ 27.8	
30.Na Nai		7.1	5.6					12.7	40.0	– 27.3	
31.Lampang*	12.8	6.7	7.9	2.7	1.1			31.2	42.6	– 11.4	438.2
32.Ngao								–	67.1	–	
33.Chae Hom				54.0				54.0	121.7	– 67.7	
34.Hang Chat								–	89.5	–	
35.Ko Kha	34.5	8.4		7.9				50.8	23.6	+ 27.2	
36.Mae Tha								–	78.8	–	
37.Thoen	8.2	6.4	8.9	14.0	0.7			38.2	57.4	– 19.2	
38.Phrae*	11.1	4.6	4.4					20.1	32.4	– 12.3	238.9
39.Song								–	76.6	–	
40.Long								–	45.8	–	
41.Sung Men	73.4	13.4						85.7	54.6	+ 31.1	
42.Uttaradit*	0.8	4.5	4.5	1.9				11.7	81.2	– 69.5	330.1
43.Nam Pat								–	54.0	–	
44.Lap Lae			18.5	25.4				43.9	52.8	– 8.9	
45.Tron								–	33.0	–	
46.Tak*	8.4	5.2	1.2	6.5	0.9			22.2	34.0	– 11.8	522.0
47.Ban Tak								–	27.8	–	
48.Mae Ramat								–	82.9	–	
49.Mae Sot*	20.0	31.4	5.2	13.0	1.4	4.23		75.2	57.5	+ 17.7	363.8
50.Sukhothai		31.5		8.8				40.3	56.1	– 15.8	
51.Sawakhalok			28.9	8.4				37.3	55.9	– 18.6	
52.Kongkrailat								–	44.7	–	
53.Phitsanulok*		7.5	1.5	1.0				10.0	47.7	– 37.7	480.6
54.Phrom Phiram		12.1		24.6				36.7	42.6	– 5.9	
55.Wang Thong								0.0	27.5	– 27.5	
56.Kamphaeng Phet				30.5				30.5	51.3	– 20.8	
57.Phichit	1.4	1.7	1.2	1.5				5.8	41.8	– 36.0	
58.Bang Munnag								–	6.6	–	
59.Phetchabun*	7.4	18.8	0.3	2.9				29.4	35.4	– 6.0	440.7
60.Lom Kao								0.0	31.3	– 31.3	
61.Lom Sak				14.5				14.5	43.2	– 28.7	
Northeastern Part											
1.Nong Khai			3.4					3.4	68.4	– 65.0	
2.Bung Kan								–	171.4	–	
3.Phon Phisai		9.2	20.1					29.3	92.5	– 63.5	
4.Tha Bo								0.0	92.8	– 92.8	
5.Loei*	0.5	7.5	0.4	1.4	0.3			10.1	55.6	– 45.5	305.0
6.Chiangkhan		3.1	3.1					6.2	66.4	– 60.2	
7.Tha Li								0.0	11.1	– 11.1	
8.Dan Sai				5.3				5.3	53.5	– 48.2	

Station	June 4 - 10 . 1959							Total	Weekly Mean	Normal DPT.	Total Since 1 Jan.59
	4	5	6	7	8	9	10				
9.Udon Thani*		1.3	0.7		9.2			11.2	45.5	- 34.3	376.1
10.Ban Phu								0.0	47.4	- 47.4	
11.Nonghan					10.3			10.3	78.2	- 67.9	
12.Nong Bunlamphu								0.0	74.3	- 74.3	
13.Chumphawapi								0.0	71.7	- 71.7	
14.Nakhon Phanom*		12.2			0.1			12.3	103.3	- 91.0	304.7
15.Tha U-ten								0.0	87.7	- 87.7	
16.Ta Oee								0.0	55.3	- 55.3	
17.That Phanom								0.0	61.4	- 61.4	
18.Nakdahan*		18.5	9.3					27.8	42.6	- 14.8	366.2
19.Sakon Nakhon*			4.6					4.6	52.9	- 48.3	282.9
20.Nanon Niwas								0.0	91.5	- 91.5	
21.Phana Nikhom								0.0	66.0	- 66.0	
22.Kalasin					34.2			34.2	52.0	- 17.8	
23.Sahasakhan			6.1					6.1	71.5	- 65.4	
24.Yang Talat	12.7							12.7	79.4	- 66.7	
25.Kanthravichai	16.8							16.8	57.5	- 40.7	
26.Komalasai								0.0	82.3	- 82.3	
27.Khon Kaen*			1.8					1.8	41.1	- 39.3	257.5
28.Nam Phong								0.0	43.4	- 43.4	
29.Phu Wiang								0.0	25.2	- 25.2	
30.Chum Phae								0.0	28.5	- 28.5	
31.Chonnabot			0.5					0.5	63.5	- 63.0	
32.Manchakhiri								0.0	81.2	- 81.2	
33.Phon								0.0	67.6	- 67.6	
34.Maha Sarakham		7.4						7.4	40.0	- 32.6	
35.Kosum Phisai								[illegible]	[illegible]	[illegible]	
36.Phayakkhaphum Phisai		39.7	9.4					49.1	39.9	+ 9.2	
37.Borrabu		44.5						44.5	57.8	- 13.3	418.2
38.Roi Et*		40.7						40.7	52.8	- 12.1	418.2
39.Phon Thong		66.5	0.2					66.7	67.2	- 0.5	
40.Selaphum								0.0	69.5	- 69.5	
41.Suwannaphum		14.7						14.7	32.8	- 18.1	
42.Chatturaphak Phiman								0.0	55.8	- 55.8	
43.Kaset WiSai								0.0	37.5	- 37.5	
44.Chaiyaphum*		0.2		0.6				0.8	36.6	- 35.8	447.0
45.Phu Keow								0.0	79.2	- 79.2	
46.Chaturak								0.0	37.6	- 37.6	
47.Damnet Narong								0.0	5.0	- 5.0	
48.Nakhon Ratchasima*		17.2	15.9					33.1	25.0	+ 8.1	252.9
49.Dan Yai		13.6						13.6	25.1	- 11.5	
50.Non Sung								0.0	33.7	- 33.7	
51.Non Thai		17.0						17.0	26.8	- 9.8	
52.Dan Khuthot		0.6	0.8					1.4	11.8	- 10.4	
53.Chaldkharat			2.3					2.3	27.3	- 25.0	
54.Sung Noen		7.0						7.0	16.6	- 9.6	
55.Si Khiu								0.0	3[illegible].0	- 38.0	
56.Chokchai								0.0	19.5	- 19.5	
57.Buriram		10.5	10.3					20.8	22.9	- 2.1	
58.Phut Thai Song					5.0			5.0	36.3	- 31.3	
59.Sstuk								0.0	27.9	- 27.9	
60.Lan Phai Mat		7.3						7.3	41.1	- 33.8	
61.Nang Rong								0.0	17.9	- 17.9	
62.Prakhon Chai								0.0	37.6	- 37.6	
63.Surin*	11.9	12.7	2.8	17.4				52.8	36.9	+ 15.9	301.6
64.Rattanaphum		41.0	6.0					47.0	34.6	+ 12.4	
65.Sangkha								0.0	32.1	- 32.1	
66.Sisaket								0.0	23.8	- 23.8	
67.Kanthrarom								0.0	70.5	- 70.5	
68.Khukhan					9.8			9.8	24.8	- 15.0	
69.Kanthralak	14.5				0.7			15.2	23.3	- 8.1	
70.Ubon Ratchathani*	0.9	2.4	5.0					8.3	93.3	- 85.0	253.1
71.Khemmarat								0.0	50.4	- 50.4	
72.Khachana Chai		33.9						33.9	74.1	- 40.2	
73.Amnat Charoen								0.0	49.4	- 49.4	
74.Yasothon								0.0	45.8	- 45.8	
75.Trakan Phut Phon		12.0	20.5					32.5	53.2	- 20.7	
76.Khuang Nai								0.0	54.2	- 54.2	
77.Nam Khuan Kaeo								0.0	103.7	-103.7	
78.Det Udom								0.0	56.0	- 56.0	
79.Phibun Mangsahan	5.3		6.3					11.6	58.5	- 46.9	

Station	June 4 - 10 . 1959							Total	Weekly Mean	Normal DPT.	Total Since 1 Jan,59
	4	5	6	7	8	9	10				
Central Part											
1.Nakhon Sawan*			1.6	2.6				4.2	31.0	- 26.8	361.4
2.Banphot Phisai	9.5	33.2						42.7	47.9	- 5.2	
3.Lat Yao	3.2	16.8		3.7	12.2		7.4	43.3	46.1	- 2.3	
4.Chum Saeng	24.5	22.1	2.8	17.8	11.5	13.5	12.8	105.0	26.4	+ 78.6	
5.Phayuha Khiri				26.2	26.9			53.2	41.0	+ 12.1	
6.Thakli			20.8					20.8	51.8	- 31.3	
7.Uthai Thani			10.0				12.7	22.7	21.5	+ 1.2	
8.Nong Chang				20.2			[illegible]	20.2	37.2	- 17.0	
9.Nong Khar Yang							[illegible]	0.0	37.9	- 37.9	
10.Chainyanat			11.4					11.4	20.8	- 9.4	
11.Manorom					12.5		2.9	15.4	56.1	- 20.7	
12.Wat Sing			5.1					[illegible]	[illegible]	- 16.6	
13.Singburi				30.1				30.1	33.2	- 3.1	
14.Lathaburi		4.7	17.7					22.4	15.4	- 7.0	
15.Bang Rachan		0.8	26.3				2.9	30.0	27.3	+ 2.7	
16.Phromburi		10.4	12.3	15.0				37.7	43.0	- 5.3	
17.Lopburi*		6.6	0.1	3.0				9.7	49.4	- 39.7	440.5
18.Pan Mi								0.0	23.0	- 23.0	
19.Chaibadan			35.7					35.7	36.4	- 0.7	
20.Tha Wung		25.8	15.1	2.0				42.9	78.0	- 35.1	
21.Ang Thong		5.3		3.2				8.5	34.9	- 26.4	
22.Pho Thong		4.1	9.4	11.7				25.2	49.4	- 24.2	
23.Chaiyo								-	89.0	-	
24.Wiset Chaichan			14.2					14.2	77.9	- 63.7	
25.Ba Mok		5.5						5.5	47.6	- 42.1	
26.Saraburi				3.5				3.5	59.5	- 56.0	
27.Kaeng Khoi								0.0	68.2	- 68.2	
28.Ayuthaya								0.0	29.2	- 29.2	
29.Sana								0.0	27.1	- 27.1	
30.Tha Rua						16.5		16.5	83.9	- 67.4	
31.Phak Hai								0.0	28.8	- 28.8	
32.Bang Ra-in								0.0	19.9	- 19.9	
33.Suphanburi*		8.3	2.2					10.5	24.6	- 14.1	376.6
34.Si Prachan								0.0	7.4	- 7.4	
35.Song Phi Nong		32.7						32.7	16.7	+ 16.0	
36.Kanchanaburi*	1.7	18.0	9.9	0.9				30.5	14.0	+ 16.5	289.4
37.Tha Muang	7.2		20.0					27.2	16.8	+ 10.4	
38.Nakhon Pathom		38.5	3.6					41.8	33.1	+ 8.7	
39.Nakhon Chai si	1.7	9.7						11.4	51.8	- 40.4	
40.Nonthaburi			8.1					8.1	37.4	- 29.3	
41.Bang Bua Thong								0.0	30.9	- 30.9	
42.Patum Thani								0.0	30.3	- 30.3	
43.Thanyaburi		9.3	1.8					11.1	48.8	- 37.7	
44.Nakhon Nayok			12.7					12.7	68.0	- 55.3	
45.Prachinburi*	5.4		3.5					8.9	76.9	- 68.0	381.7
46.Ang Sang								0.0	49.1	- 49.1	
47.Si Maha Pho								0.0	101.8	-101.8	
48.Kabinburi								0.0	77.1	- 77.1	
49.Aranyaprathet*	0.2							0.2	58.2	- 58.0	262.9
50.Chachoengsao	1.9		2.8					4.7	37.2	- 32.5	
51.Ban Pho								0.0	32.0	- 32.0	
52.Bangkok*	0.4		82.9	0.2				83.5	36.0	+ 47.5	425.9
53.Don Muang*		20.2	5.8					26.0	48.4	- 22.0	338.7
54.Bang Khen								-	39.1	-	
55.Minburi			79.1					79.1	66.1	+ 13.0	
56.Lat Krabang	3.6		1.9					5.5	47.7	- 42.2	
57.Thonburi	6.0		72.2					78.2	25.2	+ 53.0	
58.Ratburi	3.9	10.9	20.6	1.3				36.7	32.3	+ 4.4	
59.Photharam	9.3	3.9	2.7	0.8				16.8	42.8	- 26.1	
60.Damoen Saduak								0.0	51.3	- 51.3	
61.Pak Tho								0.0	31.4	- 31.4	
62.Samut Songkram								0.0	27.6	- 27.6	
63.Bangkonthi	3.3			22.5				25.8	42.1	- 16.3	
64.Umpawa				3.3				3.3	54.6	- 51.3	
65.Samut Sakhon			50.3					50.3	37.0	+ 13.3	
66.Samutprakan	1.3		2.0					3.3	23.4	- 20.1	
67.Bang Na			5.2					5.2	-	-	
68.Pom Phrachan*			6.0					6.0	-	-	278.3

Station	June 4 - 10 . 1959							Total	Weekly Mean	Normal DPT.	Total Since 1 Jan. 59
	4	5	6	7	8	9	10				
Gulf of Thailand, East Coast											
Chonburi*	3.0		111					4.1	27.8	- 23.7	219.8
Thanat Nikhom	16.0							16.0	33.8	- 17.8	
Ban Bung	54.6							54.6	25.2	- 29.4	
Phan Thong	23.8							23.8	14.7	+ 9.1	
Si Chang*	2.9		0.3					3.2	31.2	- 28.0	382.8
Sattahip*								0.0	19.5	- 19.5	443.2
Rayong*								0.0	30.9	- 30.9	
Ban Khai								0.0	76.9	-.76.9	
Klaeng								0.0	34.9	- 34.9	
Chanthaburi*	8.9	1.2	0.2					10.3	139.3	-129.0	545.9
Prong Namrom	5.3							5.3	66.1	- 60.8	
Cha Mai	2.5							2.5	194.9	-192.4	
Khlung								-	171.3	-171.3	
Trat	5.3						20.2	25.5	138.3	-112.8	
Chao Saming	15.0							15.0	101.3	- 86.3	
Laem Ngop*	7.0	6.5						13.5	144.9	-131.4	267.6
Khlong Yai*	32.7	33.0	1.9	0.4		0.4	44.0	112.4	243.7	-131.3	759.0
Gulf of Thailand, West Coast											
Phetburi		7.2	1.7	10.5				19.4	20.8	- 1.4	
Pran Laem								0.0	27.7	- 27.7	
Prachuap Khirikhan*	1.1	1.9	6.7					9.7	17.5 -	7.8	30555
Hua Hin*	0.3		2.0	4.2				6.3	22.3	- 16.0	171.6
Chumphon*	13.0	11.6				27.0	0.2	51.8	40.3	+ 11.5	498.7
Tha Sae								0.0	25.5	- 25.5	
Sawi	11.5				4.6		39.1	55.2	47.6	+ 7.6	
Langsuan								-	49.2	-	
Bandon*	19.5		4.3					23.8	30.8	- 7.0	257.2
Chaiya								-	45.8	-	
Ban Na San	36.7							36.7	47.2	- 10.5	
Nakhon Sithammarat*	21.6	3.2	2.5					27.3	19.7	+ 7.6	440.6
Sichon	6.8							6.8	47.0	- 40.2	
Chawang		25.3			18.5			43.8	66.6	- 22.8	
Don Phibun								0.0	9.5	- 9.5	
Thung Song		2.8			1.7	3.8		8.3	52.0	- 43.7	
Pak Phanang				55.8				55.8	19.6	+ 36.2	
Phatthalung								0.0	19.2	- 19.2	
Songkhla*				27.4				27.4	27.4	+ 0.0	374.9
Pattaphum								0.0	7.1	- 7.1	
HatYai								0.0	7.2	- 7.2	
Pattani								0.0	17.5	- 17.5	
Hongchik				39.0				39.0	5.1	+ 33.9	
Yaring				7.7				7.7	6.9	+ 0.8	
Yala								0.0	15.6	- 15.6	
Betong						39.8		39.8	-	-	
Narathiwat*				1.0				1.0	27.7	- 26.7	337.7
Tak Bai						67.4		67.4	29.8	+ 37.6	
Yi Ngo				12.6				12.6	8.6	+ 4.0	
Southern Thailand, West Coast											
Ranong*	53.5	8.3	12.4	0.3		2.4	0.4	77.3	229.6	-152.3	707.4
Kraburi	64.9	48.7	23.6	10.2				147.4	-	-	
Phangnga								-	66.5	-	
Takua Pa	37.3		11.5	1.3		41.1		91.2	118.9	- 27.7	
Takua Thung	45.9	4.6				30.3		80.8	33.2	+ 47.6	
Thay Muang	18.8					28.8		47.6	69.3	- 21.7	
Phuket*						19.0	24.8	43.8	55.9	- 12.1	497.8
Phuket Air port	4.1					0.5		4.6	-	-	788.4
Thalang								0.0	80.0	- 80.0	
Khlong Tom	4.9							4.9	-.	-	
Trang								0.0	31.7	- 31.7	
Trang Air Port*						9.0		9.0	30.3	- 21.3	39336
Satun					35.7			35.7	28.2	+ 7.5	
La Ngu								0.0	25.9	- 25.9	

WEEKLY REPORT OF DAILY TEMPERATURE

FROM June 4 – 10 1959

(in Degree Centigade)

Station		Day of Month							Average	Extreme	Weekly Mean	Monthly Normal
		4	5	6	7	8	9	10				
Northern Part												
1.Chiangrai	Max	30.9	29.4	28.6	27.9	30.5	31.3		29.8	36.7	26.2	27.6
	Min	22.4	21.9	–	22.4	22.5	23.3	23.0	22.6	19.9		
2.Mae Hongson		30.0	32.6	28.0	29.0	27.8	28.0	29.5	29.3	33.8	26.3	27.4
		23.3	23.0	22.9	23.3	22.9	23.6	23.5	23.2	21.4		
3.Pai		–	28.5	27.5	28.2	28.2	29.2	31.0	28.7	–	25.4	–
		22.0	22.5	22.0	22.0	22.0	22.0	22.0	22.1	–		
4.Khun Yuan		–	–	–	26.5	35.0	27.0	–	–	–	–	–
		21.4			–	22.4	21.0	21.0	21.5			
5.Mae Sariang		30.5	26.9	28.1	28.3	–	27.4	–	28.2	36.1	25.8	27.5
		23.5	23.1	23.4	23.2	23.1	23.3	23.5	23.3	20.5		
6.Chiangmai		31.7	–	29.2	29.9	29.7	31.5	33.0	30.8	39.5	27.2	27.9
		23.8	23.0	23.5	23.2	23.2	23.8	23.7	23.5	19.1		
7.Nan		–	30.0	30.7	31.0	30.7	33.2	35.0	31.8	38.0	27.8	28.5
		24.1	23.9	23.1	23.4	23.9	23.9	24.6	23.8	21.6		
8.Lampang		30.2	30.8	28.1	30.4	28.1	32.0	33.1	30.4	37.2	27.0	28.3
		23.6	23.6	23.7	22.7	23.8	23.6	23.4	23.5	21.3		
9.Phrae		–	–	29.0	–	29.7	–	34.2	–	36.5	–	28.1
		23.2		23.4		23.8	23.2	23.0	23.3	21.7		
10.Uttaradit		32.4	32.4	32.0	31.6	31.5	34.8	34.8	32.5	38.6	28.8	29.0
		23.6	24.6	25.3	24.6	25.1	25.3	24.7	24.7	22.0		
11.Tak		29.3	30.7	30.5	29.7	29.9	33.1	32.7	30.8	34.9	27.2	28.5
		23.5	23.3	24.2	23.7	24.1	23.0	22.4	23.5	22.5		
12.Mae Sot		–	–	–	–	–	–	–	–	35.0	–	27.2
		22.9	22.6	23.0	23.4	22.8	23.7	22.9	23.0	21.1		
13.Phitsanulok		32.6	34.3	33.8	31.5	34.2	34.8	36.0	33.9	38.8	29.3	29.0
		24.8	24.5	24.0	24.4	24.7	25.9	24.7	24.7	22.0		
14.Phetchabun		32.8	32.3	32.9	31.7	33.5	36.5	37.5	33.9	36.1	29.7	27.8
		23.3	23.6	23.1	23.5	23.3	24.1	23.1	23.4	21.7		
Northeastern Part												
1.Loei	Max	32.0	32.1	32.6	31.5	33.6	33.4	37.0	33.2	35.3	28.3	26.4
	Min	23.9	24.1	23.2	23.5	23.0	22.1	23.0	23.3	20.7		
2.Udon Thani		34.0	36.0	35.5	34.4	36.9	37.2	37.4	35.9	38.8	30.5	28.8
		25.8	26.0	25.2	24.1	25.5	24.8	25.2	25.2	21.8		
3.Nakhon Phanom		34.8	34.7	32.6	33.8	35.3	35.3	37.5	34.9	35.9	30.2	27.8
		25.8	26.2	–	24.5	25.3	25.3	25.2	25.4	21.5		
4.Mukdahan		34.2	34.3	32.7	33.4	35.2	36.1	36.5	34.6	37.4	29.4	28.6
		24.5	25.8	22.2	23.3	24.6	24.7	24.6	24.2	20.9		
5.Sakon Nakhon		34.9	35.3	35.1	34.1	37.2	38.2	38.5	36.2	38.7	30.5	28.3
		25.7	25.8	24.1	23.9	25.1	24.7	24.6	24.8	18.4		
6.Khon Kaen		–	–	–	–	–	–	–	–	38.0	–	28.9
		23.9	23.7	23.2	22.6	23.4	22.7	22.6	23.2	21.3		
7.Roi Et		34.5	35.0	32.5	33.5	34.8	36.0	36.6	34.7	39.4	30.0	29.0
		21.3	25.1	23.6	24.9	25.5	25.5	25.0	24.4	19.7		
8.Chaiyaphum		33.0	38.5	33.3	31.1	34.6	–	36.8	34.6	–	29.4	–
		24.6	24.1	24.2	23.6	24.7	24.4	24.1	24.2			
9. Surin		34.8	33.5	33.6	33.1	35.8	36.1	37.0	34.8	38.5	29.1	29.3
		23.6	23.5	23.0	23.0	22.2	23.2	24.5	23.3	22.0		
10. N. Ratchasima		34.1	36.6	32.9	33.3	36.5	36.5	38.2	35.4	39.0	29.5	28.6
		24.6	24.4	23.1	23.6	23.0	23.0	23.7	23.6	20.9		
11.U.Ratchathani		36.0	35.6	35.1	35.5	35.9	36.4	37.1	35.9	37.3	30.6	28.2
		25.1	24.9	24.0	24.9	24.8	26.0	26.5	25.2	21.4		

Station		4	5	6	7	8	9	10	Average	Extreme	Weekly Mean	Monthly Normal
Central Part												
1. Nakhon Sawan	Max	33.6	–	24.0	23.5	35.4	36.3	38.6	36.0	40.3	29.8	29.6
	Min	22.9	24.1			23.2	23.8	23.0	23.5	22.0		
2. Lopburi		32.4	32.7	33.0	32.6	34.4	36.0	37.0	34.0	38.0	29.1	28.8
		24.7	24.4	23.7	24.4	24.2	24.2	23.2	24.1	21.5		
3. Suphanburi		31.1	33.5	32.7	33.3	34.8	37.3	38.1	34.4	38.0	29.3	29.3
		25.0	24.4	24.2	24.0	23.3	24.7	23.5	24.2	23.4		
4. Kanchanaburi		28.4	30.7	30.8	32.5	33.0	36.0	36.4	32.5	37.2	28.2	29.0
		23.4	23.9	24.3	24.6	24.1	23.6	23.7	23.9	23.0		
5. Prachinburi		32.0	35.0	35.0	34.6	36.3	36.8	38.3	35.4	35.6	30.2	27.7
		25.4	25.2	24.8	24.8	25.4	24.6	25.1	25.0	21.0		
6. Aranyaprathet		31.9	35.0	32.0	33.2	36.0	37.0	37.0	34.6	37.0	29.3	28.4
		23.0	24.0	23.5	23.8	23.6	25.2	24.9	24.0	21.7		
7. Bangkok		30.0	32.4	33.5	31.8	34.3	36.1	36.6	33.4	36.8	29.3	29.0
		26.1	25.4	25.9	24.3	25.1	25.1	25.5	25.2	22.3		
8. Don Muang		30.0	32.7	34.5	31.6	35.3	36.9	36.4	33.9	37.6	30.0	29.1
		26.1	25.4	23.8	24.1	25.5	25.6	25.7	25.4	21.0		
9. Tom Phrachun		30.4	31.9	32.2	32.2	32.8	33.2	33.4	32.3	–	28.9	–
		25.1	25.5	25.6	25.0	25.8	25.2	25.4	25.4	–		
Gulf of Thailand, East Coast												
1. Chonburi	Max	30.5	34.5	34.4	33.3	34.8	35.5	35.6	34.1	35.1	30.4	28.9
	Min	27.2	26.6	26.7	26.0	26.3	26.7	26.5	26.6	22.7		
2. Sichang		30.2	31.6	–	32.4	32.5	34.3	34.6	32.6	–	30.2	–
		28.0	27.8	28.2	27.7	27.5	27.5	27.5	27.7	–		
3. Sattahip		31.3	33.0	34.1	34.8	35.2	33.7	35.8	34.0	37.5	30.7	29.6
		25.2	27.5	27.8	27.7	27.7	27.8	27.1	27.3	21.6		
4. Rayong		31.8	34.2	34.0	34.3	35.2	34.9	36.2	34.4	–	30.7	–
		25.9	28.4	29.0	28.9	27.2	25.0	24.9	27.0	–		
5. Chanthaburi		32.0	31.8	32.2	33.4	34.2	34.2	35.2	33.3	34.6	28.7	27.7
		23.9	24.2	23.9	24.4	24.4	23.3	24.2	24.0	21.0		
6. Laem Sing		31.7	–	34.4	–	–	–	–	–	–	–	–
		22.0	21.7	–	21.5	–	–	–	–	–		
7. Laem Ngop		31.7	–	–	33.3	33.4	33.8	34.0	33.2	–	29.1	–
		24.4	26.3	24.8	–	25.0	24.6	24.7	25.0	–		
8. Khlong Yai		30.1	29.2	32.4	31.5	32.6	33.3	33.8	31.8	32.8	28.1	27.0
		26.5	22.5	24.2	23.6	23.5	25.1	24.6	24.3	21.7		
Gulf of Thailand, West Coast												
1. Chirikhan	Max	29.3	32.2	32.3	33.3	32.2	35.4	36.0	33.0	37.6	28.7	28.1
	Min	24.1	24.6	24.3	24.8	23.3	23.5	26.0	24.4	21.4		
2. Hua Hin		33.0	34.5	35.0	32.5	32.0	33.7	33.0	33.4	37.9	30.0	28.8
		25.0	25.2	–	25.5	24.0	24.0	25.5	24.9	22.5		
3. Chumphon		29.0	32.0	32.9	33.1	33.5	35.0	34.5	32.9	38.3	28.3	27.5
		23.1	22.9	24.2	23.8	23.6	24.2	23.7	23.6	21.8		
4. Pan Don		32.0	34.3	34.6	34.3	36.4	35.0	35.0	34.5	36.2	29.1	28.2
		24.3	23.0	24.5	23.6	23.2	23.9	23.7	23.7	20.9		
5. Nakhon Sithammarat		33.6	33.5	35.0	33.5	34.7	34.0	29.1	33.3	36.2	28.5	28.3
		23.9	23.8	24.2	23.9	23.8	23.6	22.9	23.7	21.2		
6. Songkhla		35.9	33.6	33.7	28.2	33.2	32.3	32.8	32.8	37.3	28.6	28.7
		23.5	24.2	24.5	26.1	23.2	25.4	24.0	24.4	20.9		
7. Narathiwat		–	32.8	33.9	31.9	–	31.9	32.2	32.5	35.0	28.0	27.6
		23.0	–	24.4	24.3	21.9	23.4	23.4	23.4	21.5		
Southern Thailand, West Coast												
1. Ranong	Max	28.5	31.3	31.5	–	32.5	32.2	32.7	31.5	34.0	27.8	26.6
	Min	24.0	24.1	24.5	24.1	24.0	24.8	23.3	24.1	20.1		
2. Phuket		32.5	32.8	33.5	–	33.0	33.0	31.5	32.7	33.5	29.0	27.8
		25.8	27.7	25.3	24.8	24.2	24.8	23.9	25.2	21.9		
3. Trang		33.6	–	34.7	31.8	34.1	33.0	30.2	32.9	33.5	28.2	27.7
		23.2	23.3	24.3	23.3	22.7	23.5	23.7	23.4	21.4		

Air mail
PRINTED MATTER

8.—1

John P. Webber,
Head of Library,
U.S. Weather Bureau,
Washington 25, D.C.
U.S.A.

(Meteorological Department,
Bangkok, Thailand.)

Thailand METEOROLOGICAL DEPARTMENT,

ROYAL THAI NAVY

Charoon Vichayapai Bunnag

Vice Admiral Director

WEEKLY TEMPERATURE AND RAINFALL OF THAILAND DURING THE PERIOD JUNE 11- 17 1959

AND

WEATHER OUTLOOK

No. 24. 1959

สถานะของฝนและอุณหภูมิในรอบสัปดาห์
ตั้งแต่วันที่ ๑๑ – ๑๗ มิ.ย. ๒๕๐๒

มีแถบความกดอากาศต่ำอยู่ในอินเดียตอนเหนือ, จีนใต้และเวียนนามตอนเหนือ มรสุมตะวันตกเฉียงใต้ในประเทศไทยมีกำลังอ่อนมาก ทำให้อากาศในประเทศไทยในตอนเหนือ อ่าวไทยขึ้นไปร้อนและแห้งแล้งตลอดสัปดาห์

ภาคเหนือ ภาคตะวันออกเฉียงเหนือ ภาคกลาง อ่าวไทย ฝั่งตะวันออก	แล้งโดยทั่วไป เว้นแต่มีฝนเพียงเล็กน้อยเป็นบางแห่ง
อ่าวไทย ฝั่งตะวันตก ภาคใต้ ฝั่งตะวันตก	มีฝนเล็กน้อยถึงปานกลางเป็นบางแห่ง กับมีฝนหนักบางแห่งในภาคใต้ฝั่งตะวันตก จำนวนฝนรวมประจำสัปดาห์ต่ำกว่าเกณฑ์ปกติ

Rainfall and Temperature Situation

From June 11 - 17 1959

Pressure was low over North India, South China and North Vietnam. Southwest monsoon was fairly weak over Thailand which caused hot and dry weather over the Upper Thailand throughout the week.

Northern Part: Northeastern Part: Central Part: Gulf of Thailand, East Coast:	Generally dry except for few shower occured in some districts.
Gulf of Thailand, West Coast: Southern Thailand, West Coast:	Light to moderate rain isolated in the parts which heavy rain occurred in some districts in the Southern Thailand West Coast. The weekly total amount of rainfall were below the normal.

Meteorological Department
Royal Thai Navy
18 / 6 / 1959

การคาดหมายลักษณะอากาศใน ๗ วันข้างหน้า
ตั้งแต่วันที่ ๑๘ – ๒๔ มิ.ย. ๒๕๒๒

ภาคเหนือ
ภาคตะวันออกเฉียงเหนือ
ภาคกลาง

ส่วนมากโปร่ง แต่จะมีฝนฉะเพาะแห่งเล็กน้อย หรือเป็นฝนฟ้าคะนองในตอนเย็นวันที่ ๑๘ – ๒๐ มิ.ย.

มีเมฆมากจะมีฝนหรือพายุฝนฟ้าคะนองวันที่ ๒๑ – ๒๒ มิ.ย.

โปร่งส่วนมาก แต่อาจมีฝนฉะเพาะแห่งในตอนเย็นวันที่ ๒๓ – ๒๔ มิ.ย.

พระนคร และ ธนบุรี

โปร่งเป็นส่วนมากในวันที่ ๑๘

โปร่งถึงมีเมฆบางส่วน อาจมีฝนหรือเป็นพายุฝนฟ้าคะนองวันที่ ๑๙ – ๒๐ มิ.ย.

คาดว่า จะมีเมฆมากกับมีฝน หรือพายุฝนฟ้าคะนองในวันที่ ๒๑ – ๒๒ มิ.ย.

โปร่งถึงมีเมฆบางส่วนวันที่ ๒๓ – ๒๔ มิ.ย.

Weather Outlook for the next seven days

From June 18 - 24 1959

Northern Part:
Northeastern Part:
Central Part:

Generally fair with some light local showers or thunder--showers in the evening on June 18 - 20.
Cloudy with some rains or thunderstorms on June 21 - 22.
Mainly fair with possible some locals showers in the even--ing on June 23 - 24.

Local:

Mainly fair on June 18.
Fair to partly cloudy with possibly some rain or thunder--storm on June 19 - 20.
Expected cloudy weather with rain and thunderstorm on June 21 - 22.
Fair to partly cloudy on June 23 - 24.

Meteorological Department
Royal Thai Navy
18 / 6 / 1959

Station	June 11	12	13	14	15	16	17	Total	Weekly Normal	Normal DPT.	Total Since 1Jan.59
Northern Part											
1.Chiangrai*	0.2	7.3			0.4	0.3		8.2	40.9	- 32.7	457.7
3.Chiangsaen				12.3				12.3	-	-	
5.Chiangkhong				19.6	0.3			19.9	27.2	- 7.3	
6.Thoeng					24.2			24.2	-	-	
13.Pai*					1.4			1.4	23.4	- 22.0	354.6
14.Mae Sariang*	1.6	0.5	1.5			0.4		4.0	40.4	- 36.4	332.8
15.Chiangmai*		0.7	0.4					1.1	27.1	- 26.0	253.3
16.Fang*						24.6		24.6	41.6	- 17.0	
19.Doi Saket				3.3				3.3	28.0	- 24.7	
20.San Sai					21.9			21.9	33.5	- 11.6	
22.San Pa Tong						5.6		5.6	18.0	- 12.4	
25.Chom Thong						0.2		0.2	11.8	- 11.6	
26.Hot				13.2				13.2	23.6	- 10.4	
27.Nan*					0.1			0.1	18.9	- 18.8	412.9
32.Lampang*			2.3			0.4		2.7	23.3	- 20.6	480.9
39.Thoen			0.4	0.8				1.2	23.4	- 22.2	
40.Phrae*			11.7					11.7	24.0	- 12.3	250.6
45.Uttaradit*			4.1					4.1	32.5	- 28.4	334.2
53.Mae sot*		0.9	0.8	0.7				2.4	84.6	- 82.2	373.0
61.Phichit							11.3	11.3	43.5	- 32.2	
Northeastern Part											
1.Nong Khai					6.0			6.0	61.5	- 55.5	
4.Tha Bo					30.0			30.0	32.1	- 2.1	
5.Loei*							0.6	0.6	36.3	- 35.7	305.7
6.Chiangkhan						4.6		4.6	12.1	- 7.5	
10.Udon Thani*							1.8	1.8	30.3	- 28.5	377.9
11.Ban Phu						14.0		14.0	13.8	+ 0.2	
16.Nakhon Phanom*			0.3			0.5	18.6	19.4	60.8	- 41.4	324.1
18.Na Gae						16.3		16.3	28.8	- 12.5	
19.That Phanom						22.8		22.8	39.4	- 16.6	
21.Sakon Nakhon*							0.8	0.8	39.7	- 38.9	
24.Phanna Nikhom						39.4		39.4	24.6	+ 14.8	
30.KhonKaen*				3.6				3.6	54.6	- 51.0	261.1
33.Chum Phae					39.0			39.0	16.4	+ 22.6	
51.Phu Keow				4.5				4.5	12.5	- 8.0	
54.Nakhon Ratchasima*							0.1	0.1	25.5	- 25.4	261.3
55.Non Sung						42.0		42.0	25.2	+ 16.8	
57.Non Thai						19.5		19.5	12.9	+ 6.6	
62.Sung Noen						8.2		8.2	10.5	- 2.3	
64.Chokchai				9.2		12.9		22.1	12.2	+ 9.9	
70.Lam Plai Mat							41.0	41.0	52.6	- 11.6	
71.Nang Rong						14.3		14.3	37.8	- 23.5	
72.Prakhon Chai							81.9	81.9	34.9	+ 42.0	
73.Surin*			2.5			1.6		4.1	31.0	- 26.9	305.7
74.Rattanaburi							14.3	14.3	39.5	- 25.2	
82.Kanthralak							36.6	36.6	26.0	+ 10.6	
Central Part											
1.Nakhon Sawan*			0.2					0.2	26.7	- 26.5	361.6
2.Banphot Phisai		2.7						2.7	74.3	- 71.6	
4.Chumsaeng	13.3		14.2	13.8	13.3	123.0	11.3	188.9	17.3	+171.6	
7.Uthai Thani							25.6	25.6	41.9	- 16.3	
13.Wat Sing			4.9					4.9	21.7	- 16.8	
21.Tha Wung							4.6	4.6	17.5	- 12.9	
23.Pho Thong							5.5	5.5	-	-	
33.Bang Pa-in						22.6		22.6	46.9	- 24.3	
38.Kanchanaburi*							2.7	2.7	24.3	- 21.6	292.1
43.Nonthaburi						34.9		34.9	35.2	- 0.3	
48.Prachinburi*						25.7		25.7	80.0	- 54.3	407.4
50.Si Maha Pho							6.5	6.5	36.7	- 30.2	
Gulf of Thailand, East Coast											
7.Rayong*						2.0		2.0	17.5	- 15.5	
10.Chanthaburi*				5.0			10.0	15.0	85.8	- 80.8	560.9
11.Pong Namron						4.3		4.3	120.0	-115.7	
14.Trat			20.2	5.0				25.1	107.3	- 82.2	
17.Khlong Yai*	17.2					0.5	2.7	20.4	162.5	-142.1	779.4

Station	June 11 - 17 1959							Total	Weekly Normal	Normal DPT.	Total Since 1Jan.59
	11	12	13	14	15	16	17				
Gulf of Thailand, West Coast											
6.Chumphon*					0.1		2.4	2.5	30.7	- 28.2	501.2
7.Tha Sap					27.0			27.0	32.1	- 5.1	
8.Langsuan				40.0				40.0	12.2	+ 27.8	
9.Bandon*			51.0	1.0	6.2		1.3	59.5	38.5	+ 21.0	316.7
10.Chaiya					115.3			115.3	35.7	+ 79.6	
12.Nakhon Sithammarat*			1.5		6.1		46.0	53.6	20.7	+ 32.9	494.2
15.Chawang				23.2				23.2	78.1	- 54.9	
17.Thung Song	4.9							4.9	37.3	- 32.4	
18.Pak Phanang			8.3					8.3	15.0	- 6.7	
20.Songkhla*	23.1						2.5	25.6	13.8	+ 11.8	400.6
21.Rattaphum	12.2					18.5		30.7	13.3	+ 17.4	
22.Hat Yai	17.8					3.5		21.3	3.6	+ 17.7	
27.Betong		14.2		8.3	11.5	9.2		43.2	-	-	
28.Narathiwat*					53.8	0.6		54.4	23.4	+ 31.0	392.1
29.Tak Bai				3.1	0.7			3.8	16.7	- 12.9	
Southern Thailand, West Coast											
1.Ranong*			8.0	25.0	30.0		5.2	68.2	124.3	- 56.1	775.6
3.Phangnga			11.0	0.2				11.2	72.3	- 61.1	
4.Takua Pa				93.9	4.5	10.6		109.0	221.9	-112.9	
5.Takua Thung				84.0		10.9		94.9	87.0	+ 7.9	
6.Thay Muang				67.9	3.6			71.5	165.6	- 94.1	
7.Phuket*		1.4	3.4	30.1	32.8	4.2	5.5	77.4	80.3	- 2.9	575.3
8.Phuket Airport*				19.8	55.6	7.9	1.2	78.5	-	-	875.2
10.Khlong Tom				6.8				6.8	-	-	
11.Trang						55.4		55.4	105.1	- 49.7	
12.Trang Air port*		27.9		0.6		4.5	4.8	37.8	74.2	- 36.4	440.5
13.Satun			27.9			8.4		36.3	54.3	- 18.0	
14.La Ngu	9.2			3.9				13.1	27.6	- 14.5	

WEEKLY REPORT OF DAILY TEMPERATURE

FROM JUNE 11 - 17 1959

(in Degree Centigade)

Station		Day of Month 11	12	13	14	15	16	17	Average	Extreme	Weekly Mean	Monthly Normal
Northern Part												
1.Chiangrai	Max.	32.7	33.4	-	35.1	34.5	33.3	33.9	33.8	36.7	28.6	27.6
	Min.	22.5	23.9	23.0	24.4	23.3	22.9	23.3	23.3	19.9		
2.Mae Hongson		31.0	33.5	33.5	33.8	33.2	33.0	34.2	33.2	33.8	29.0	27.4
		23.0	25.1	25.6	25.5	24.3	25.0	24.3	24.7	21.4		
3.Pai		31.5	32.0	-	34.5	32.5	-	34.8	33.1	-	27.7	-
		22.0	22.0	22.0	-	22.0	23.0	22.8	22.3	-		
4.Khun Yuam		29.0	-	-	31.5	30.5	31.0	-	30.5	-	26.0	-
		21.0	21.0	-	-	22.0	22.0	21.5	21.5	-		
5.Mae Sariang		-	31.5	32.8	-	34.5	31.1	-	32.5	36.1	28.3	27.5
		23.0	24.3	25.0	24.3	25.0	24.8	22.4	24.1	20.5		
6.Chiangmai		32.6	30.7	35.1	35.5	36.7	34.8	34.6	34.3	39.5	29.0	27.9
		22.9	23.6	22.3	23.7	24.1	25.0	23.5	23.6	19.1		
7.Nan		32.2	35.5	36.2	36.0	36.7	37.0	37.7	35.9	38.0	30.2	28.5
		24.6	24.1	24.8	23.5	25.2	25.1	24.2	24.5	21.6		
8.Lampang		33.1	35.6	34.4	35.9	35.6	36.0	34.1	35.0	37.2	29.4	28.3
		22.5	24.3	25.0	23.6	24.6	25.1	22.7	23.8	21.3		
9.Phrae		33.1	35.1	-	-	34.8	35.2	35.8	34.8	36.5	29.5	28.1
		23.2	23.2	24.8	-	-	24.9	24.4	24.1	21.7		
10.Uttaradit		36.5	37.4	37.2	36.1	37.4	-	37.8	37.1	38.6	31.3	29.0
		24.7	24.8	26.6	23.8	26.6	26.0	25.6	25.4	22.8		
11.Tak		32.7	34.1	-	33.1	33.9	34.7	35.3	34.0	34.9	30.3	28.5
		24.3	26.7	27.3	-	27.3	27.3	25.8	26.5	22.5		
12.Mae sot		-	-	-	-	-	-	-	-	35.0	-	27.2
		22.8	23.9	24.1	23.8	23.4	23.4	24.3	23.7	21.1		
13.Phitsanulok		34.8	36.4	-	36.1	36.0	37.2	37.5	36.3	38.8	31.1	29.0
		25.7	24.9	-	25.2	25.2	26.6	27.1	25.8	22.0		
14.Phetchabun		36.7	39.6	37.3	37.2	37.0	40.3	40.0	38.3	36.1	31.1	27.8
		23.4	22.7	23.9	24.7	24.1	24.0	24.8	23.9	21.7		
Northeastern Part												
1.Loei	Max.	35.1	37.8	38.1	36.4	36.9	36.5	37.9	36.9	35.3	30.0	27.4
	Min.	23.6	22.6	23.0	23.7	23.0	22.6	22.8	23.0	20.7		
2.Udon Thani		35.7	38.5	39.5	36.9	39.0	38.3	39.7	38.2	38.8	31.9	28.8
		25.2	24.9	26.2	26.2	26.5	24.2	25.5	25.5	21.8		
3.Nakhon Phanom		36.5	-	36.5	35.6	38.3	35.2	35.7	36.3	35.9	31.1	27.8
		25.3	25.5	27.0	27.7	26.6	24.3	24.7	25.9	21.5		
4.Mukdahan		36.7	-	36.8	36.6	34.7	37.4	37.7	36.7	37.4	31.3	28.6
		25.6	25.3	27.0	26.7	26.2	24.9	25.5	25.9	20.9		
5.Sakon Nakhon		37.8	38.8	39.8	38.8	39.4	37.3	39.2	38.7	38.7	31.9	28.3
		24.2	24.5	26.1	25.6	26.1	23.7	25.0	25.0	18.4		
6.Khon Kaen		-	-	-	-	-	-	-	-	38.0	-	28.9
		24.6	27.6	25.3	25.4	24.6	23.3	24.4	25.0	21.3		
7.Roi Et		36.0	37.2	36.5	36.0	35.5	37.5	37.5	36.6	39.4	31.6	29.0
		25.8	27.1	26.9	27.0	26.1	27.4	25.8	26.6	19.8		
8.Chaiyaphum		37.2	37.5	36.7	36.8	35.7	38.6	38.0	37.2	-	31.1	-
		24.6	24.5	25.7	25.6	25.9	25.3	24.5	25.0	-		
9.Surin		37.5	38.5	37.5	37.0	37.8	37.6	37.1	37.6	38.5	30.9	28.6
		23.7	25.3	25.4	24.0	24.5	22.6	23.9	24.2	22.0		
10.NakhonRatchsima		39.1	40.0	37.4	37.0	39.1	30.1	37.6	38.6	39.0	31.6	29.3
		25.0	26.2	24.7	24.0	24.0	24.5	-	24.6	20.9		
11.Ubon Ratchathani		37.5	-	37.0	36.5	37.5	38.1	38.2	37.5	37.3	32.2	28.2
		25.3	27.5	27.8	27.4	27.2	26.3	26.4	26.8	21.4		

Station		Day of Month 11	12	13	14	15	16	17	Average	Extreme	Weekly Mean	Monthly Normal
Central Part												
1. Nakhon Sawan	Max.	38.5	40.2	-	40.3	38.3	40.2	-	39.5	40.2	32.7	29.6
	Min.	24.5	25.4	26.5	24.8	26.0	25.4	27.7	25.8	22.0		
2. Lopburi		37.6	38.0	36.7	-	37.0	37.9	37.8	37.5	38.0	31.4	28.8
		24.2	25.0	26.1	25.2	25.5	25.1	25.6	25.2	21.5		
3. Suphanburi		33.6	39.4	38.9	38.4	38.5	39.0	39.8	38.2	38.0	31.9	29.3
		24.7	25.5	25.8	25.5	25.8	24.7	26.3	25.5	23.4		
4. Kanchanaburi		36.3	37.9	37.5	37.4	38.0	37.9	38.3	37.6	37.2	31.9	29.0
		24.9	25.5	26.4	-	26.6	26.2	27.0	26.1	23.0		
5. Prachinburi		38.0	39.3	38.6	38.5	39.4	39.9	35.2	38.4	35.6	32.2	27.7
		25.6	26.0	26.5	26.1	25.7	26.0	26.0	26.0	21.0		
6. Aranyaprathet		38.5	38.4	37.3	37.7	39.8	37.0	37.0	38.0	37.0	32.0	28.4
		26.0	26.5	22.3	24.5	25.0	25.4	26.6	25.9	21.7		
7. Bangkok		36.5	36.2	35.5	35.5	36.4	36.0	35.6	36.0	36.8	31.1	29.0
		25.4	25.7	26.5	25.7	25.8	27.2	27.3	26.2	22.3		
8. Don Muang		37.4	37.9	36.9	36.8	37.6	36.9	37.5	37.3	37.6	32.0	29.1
		25.8	26.4	27.0	26.5	27.3	26.4	26.8	26.6	21.0		
9. Pak Phrachun		33.4	33.5	34.2	33.4	33.6	34.2	34.3	33.8	-	29.9	-
		25.2	25.4	26.0	25.5	26.5	26.4	26.4	25.9	-		
Gulf of Thailand, East Coast												
1. Chonburi	Max.	35.2	36.0	35.2	35.4	35.7	35.8	36.2	35.6	35.1	31.7	28.9
	Min.	27.5	27.8	28.0	27.9	27.9	27.7	27.4	27.7	22.7		
2. Sichang		34.3	35.0	34.3	35.1	35.4	35.2	34.9	34.9	-	31.5	-
		28.0	27.6	28.1	28.4	28.0	27.8	28.0	28.0	-		
3. Sattahip		36.5	36.2	36.4	35.3	36.0	36.5	37.0	36.3	37.5	32.2	29.6
		27.7	28.2	28.2	28.0	27.8	28.7	28.4	28.1	21.6		
4. Rayong		35.7	35.0	34.7	35.0	35.4	35.3	-	35.2	-	31.4	-
		26.1	26.0	29.4	26.5	26.2	29.4	29.6	27.6	-		
5. Chanthaburi		35.2	34.0	33.8	34.1	34.5	34.0	32.7	34.0	34.6	29.2	27.7
		24.3	25.1	24.4	23.8	23.5	24.8	25.1	24.4	21.0		
6. Laem Sing		36.2	-	-	37.1	37.0	-	-	-	-	-	-
		-	22.2	-	-	21.5	22.0	-	-	-		
7. Laem Ngop		32.8	34.8	-	35.0	34.9	34.3	-	34.4	-	30.4	-
		24.3	25.0	28.0	-	27.0	27.5	26.2	26.3	-		
8. Khlong Yai		32.9	32.4	32.6	32.8	33.4	32.9	32.5	32.8	32.8	28.6	27.0
		23.3	24.7	24.0	24.1	24.1	25.6	25.2	24.4	21.7		
Gulf of Thailand, West Coast												
1. P. Khirikhan	Max.	34.9	34.7	37.8	37.4	-	35.8	35.0	35.9	37.6	30.5	28.1
	Min.	25.7	24.7	24.1	-	25.2	24.5	25.5	26.0	21.4		
2. Hua Hin		33.6	34.0	34.5	34.0	35.4	35.2	34.0	34.4	37.9	29.8	28.8
		24.8	25.5	25.3	25.0	24.2	26.0	25.5	25.1	22.5		
3. Chumphon		35.2	34.6	34.6	34.5	34.9	36.0	34.3	34.9	38.3	29.7	27.5
		24.6	24.5	24.4	24.3	24.7	24.3	24.6	24.4	21.8		
4. Pandon		35.0	36.5	36.8	32.6	34.0	34.6	34.6	34.9	36.2	29.1	28.2
		22.9	23.4	23.2	22.5	23.7	24.0	23.6	23.3	20.9		
5. Nakhon Si Thammarat		33.8	34.7	35.2	33.7	34.8	33.8	33.8	34.3	36.2	28.9	28.3
		22.9	22.7	23.2	23.0	23.8	24.3	23.9	23.4	21.2		
6. Songkhla		33.8	32.8	33.8	32.9	-	36.5	33.3	33.8	37.3	29.1	28.7
		24.3	23.2	25.1	-	24.4	24.6	24.0	24.3	20.9		
7. Narathiwat		31.8	33.9	32.6	32.8	33.6	31.4	32.3	32.6	35.0	27.6	27.6
		23.5	24.1	23.3	23.2	22.6	22.6	23.1	22.9	21.5		
Southern Thailand, West Coast												
1. Ranong	Max.	32.6	32.1	32.4	31.7	30.0	31.4	32.2	31.8	34.0	28.0	26.6
	Min.	23.6	24.0	24.0	24.7	24.2	23.5	24.6	24.1	20.1		
2. Phuket		32.5	32.0	32.2	-	28.5	30.0	30.2	30.9	33.5	27.8	27.8
		25.0	26.2	25.0	23.9	25.1	23.3	24.9	24.8	21.9		
3. Trang		33.8	32.6	31.5	30.4	30.9	30.7	30.6	31.5	33.5	27.7	27.7
		23.9	23.8	24.7	24.3	23.7	23.3	22.9	23.8	21.4		

Air mail
PRINTED MATTER

John F. Webber,
Head of Library,
U.S. Weather Bureau,
Washington 25, D.C.
U.S.A.

(Meteorological Department,
Bangkok, Thailand.)

8

Thailand METEOROLOGICAL DEPARTMENT

ROYAL THAI NAVY

Charoon Vichayapai Bunnag

Vice Admiral Director

****

WEEKLY TEMPERATURE AND RAINFALL OF THAILAND DURING THE PERIOD JUNE 18 - 24 1959

AND

WEATHER OUTLOOK

No.25.1959

สถานะของฝนและอุณหภูมิในรอบสัปดาห์
ตั้งแต่วันที่ ๑๘ – ๒๔ มิ.ย.๒๕๒๒

ในระยะครึ่งสัปดาห์หลังปรากฏมีแนวปะทะแห่งโซนร้อนได้เคลื่อนตัวมาอยู่บริเวณอ่าวไทย ในปรากฏการณ์เช่นนี้ทำให้เกิดมีฝนตกปานกลางแผ่เป็นบริเวณกว้างพร้อมทั้งฟ้าแลบฟ้าคะนองถี่

ภาคเหนือ — ฝนสัปดาห์นี้กล่าวโดยทั่วไปยังมีระดับค่อนข้างต่ำกว่าปกติ เว้นแต่เมื่อวันที่ ๒๒ มิ.ย.มีฝนกระจายเป็นแห่ง ๆ ฝนสูงสุดในรอบสัปดาห์ปรากฏที่ อ.สูงเม่น จ.แพร่ วัดได้ ๑๑๐.๘ ม.ม.

ภาคตะวันออกเฉียงเหนือ, ภาคกลาง, อ่าวไทย ฝั่งตะวันออก — ทั่วไปมีฝนตกอยู่ในเกณฑ์และอยู่ในระดับค่อนข้างปกติ โดยฉะเพาะเมื่อวันที่ ๒๒ – ๒๓ มิ.ย.มีฝนฟ้าคะนองโดยทั่วไป จำนวนน้ำฝนสูงสุดในรอบสัปดาห์ปรากฏดังนี้ อ.สหัสขันธ์ จ.กาฬสินธุ์ วัดได้ ๑๗๒.๗ ม.ม. อ.ลาดกระบัง ๑๐๑.๑ ม.ม. อ.ท่าใหม่ จ.จันทบุรี ๑๕๑.๖ ม.ม.

ภาคใต้ — มีฝนตกกระจายทั่วไป

Rainfall and Temperature Situation

From June 18 – 24 1959

The latter half of the week was characterised by the Intertropical Convergence Zone extended over the vinicity of the Gulf of Thailand, this weather condition caused widespread moderate rain and frequent thundery showers.

Northern Part: Weekly rainfall was generally rather below normal, except for June 2 scattered showers, the greatest weekly rainfall of 110.8 mm. was recorded Sung Men of Phrae.

Northeastern Part: Central Part: Gulf of Thailand, East Coast: Good rain generally and rather normal, expecially an June 22 – 23 scattered thundershowers which gave the weekly total amount of rainfall up to 172.7 mm. at Sahasakhan of Kalasin in Northeastern part. 101.1 m at Lat Krabang of Bangkok. 151.6 mm. at Tha Mai of Chanthaburi.

Southern Part: Scattered rain in general.

Meteorological Department
Royal Thai Navy
25 / 6 / 1959

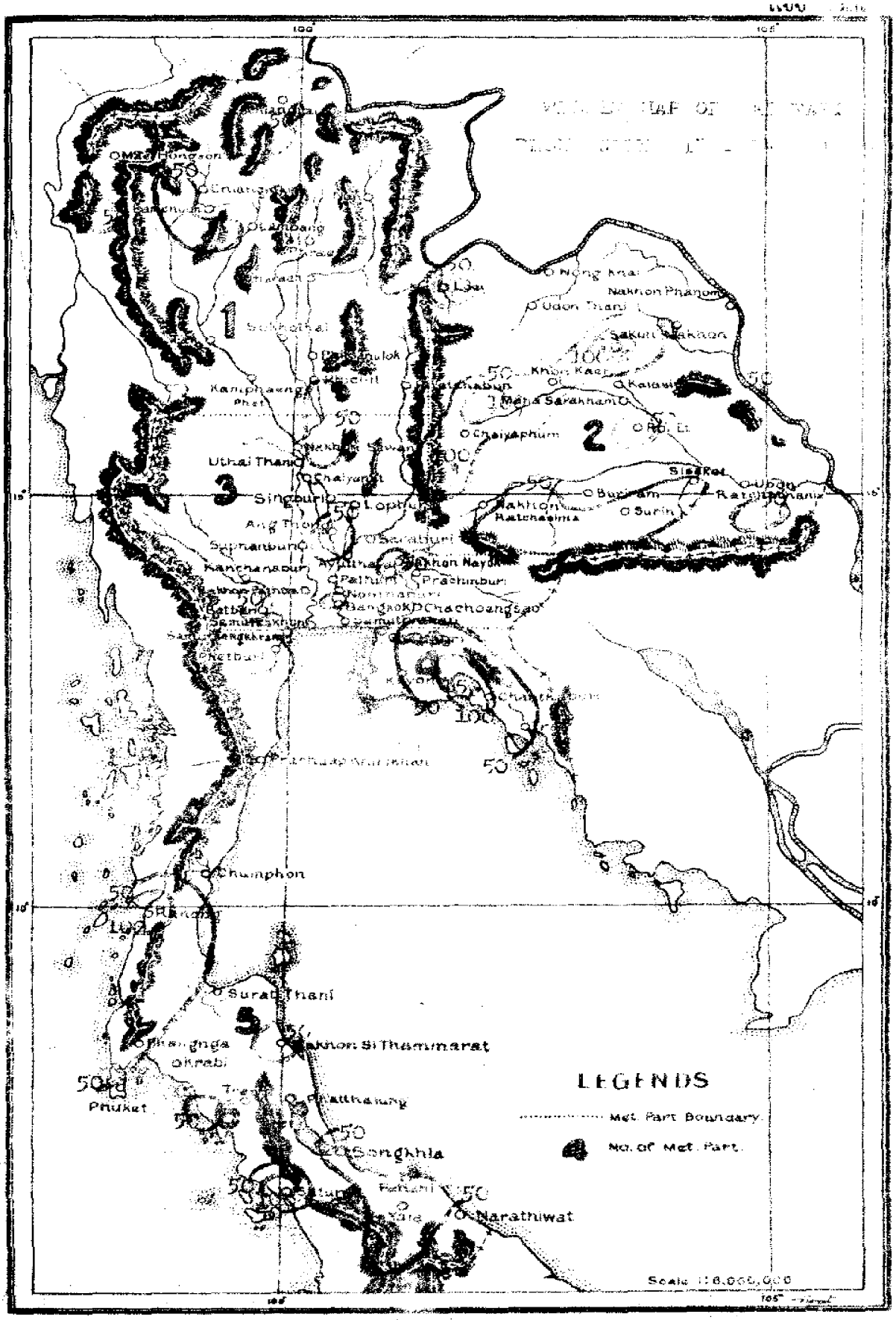

LEGENDS
Met. Part Boundary.
No. of Met. Part.
Scale 1:8,000,000
Mae Hongson
Lambang
Sukhothai
Kamphaeng Phet
Uthai Thani
Singburi
Lopburi
Ang Thong
Suphanburi
Kanchanaburi
Nakhon Nayok
Prachinburi
Chachoengsao
Nakhon Ratchasima
Buriram
Surin
Sisaket
Ubon Ratchathani
Nakhon Phanom
Udon Thani
Sakon Nakhon
Khon Kaen
Maha Sarakham
Chaiyaphum
Chumphon
Surat Thani
Nakhon Si Thammarat
Phuket
Phatthalung
Songkhla
Narathiwat
1
2
3
4
5

การคาดหมายลักษณะอากาศใน ๗ วันข้างหน้า
ตั้งแต่วันที่ ๒๕ – ๓๐ มิ.ย. ๒๕๒๒

แนวปะทะแห่งโซนร้อนพาดผ่านภาคกลางประเทศไทยและเวียตนามใต้ คาดว่าจะมีฝนพอสมควรในระหว่างสัปดาห์นี้

ภาคเหนือ โปร่งถึงมีเมฆบางส่วนกับจะมีฝนเล็กน้อยหรือเป็นฝนฟ้าคะนองในวันที่ ๒๕ – ๒๗ มิ.ย. คาดว่าจะมีเมฆมากและจะมีฝนปานกลางถึงหนัก กับพายุฝนฟ้าคะนองในช่วงต่อไปจนสิ้นเดือน

ตะวันออกเฉียงเหนือ ภาคกลาง
โปร่งถึงมีเมฆบางส่วนกับจะมีฝนเล็กน้อยในวันที่ ๒๕ และ ๒๖ มิ.ย.
โปร่งถึงมีเมฆมาก โดยจะมีฝนปานกลางหรือพายุฝนฟ้าคะนองส่วนมากตอนเย็นวันที่ ๒๗ มิ.ย.
คาดว่าจะมีเมฆมาก โดยจะมีฝนปานกลางถึงหนักและพายุฝนฟ้าคะนองในช่วงต่อไปจนถึงสิ้นเดือน

กรุงเทพฯ และ ธนบุรี โปร่งถึงมีเมฆบางส่วน โดยจะมีฝนหรือฝนฟ้าคะนองเล็กน้อยในวันที่ ๒๕ – ๒๖ มิ.ย.
โปร่งถึงมีเมฆมาก โดยจะมีฝนหรือพายุฝนฟ้าคะนองตอนเย็นหรือค่ำวันที่ ๒๗ มิ.ย.
คาดว่า จะมีเมฆมาก จะมีฝนปานกลางถึงหนักและพายุฝนฟ้าคะนองในช่วงต่อไปจนถึงสิ้นเดือน

Weather Outlook for the next seven days
From June 25 – 30 1959

The Intertropical Convergence Zone runs across Central Part of Thailand and South Vietnam. Appreciable rain is expected during the week.

Northern Part: Fair to partly cloudy with some light local showers or thundershowers June 25 – 27. Expected cloudy weather with moderate to heavy rains and thunderstorm in the rest of the period.

Northeastern Part:
Central Part:
Fair to partly cloudy with light local showers on June 25 and 26.
Fair to cloudy with moderate to heavy rains or thunderstorm particularly in the evening of June 27.
Cloudy with moderate to heavy rains and rainstorms in the rest of the period.

Local: Fair to partially cloudy with some light local showers or thundershowers on June 25 – 26.
Fair to cloudy with some rain or thunderstorm particularly in the evening of June 27.
Generally cloudy with moderate to heavy rain and thunderstorms expected in the rest of the period.

Meteorological Department
Royal Thai Navy
25 / 6 / 1959

Station	June 18 - 24 1959							Total	Weekly Normal	Normal DPT.	Since 1Jan.59
	18	19	20	21	22	23	24				
Northern Part											
1.Chiangrai*	15.8				19.2	0.3	0.2	35.6	39.9	- 23.4	493.8
2.Mae Sai								0.0	106.0	-106.0	
3.Chiangsaen							3.7	3.7	-		
4.Mae Chan								0.0	82.7	- 82.7	
5.Chiangkhong	0.6				8.3		49.2	58.1	39.2	+ 18.9	
6.Thoeng	12.7				1.7	25.8	14.4	54.6	-	-	
7.Mae Sruai					20.0			20.0	59.9	- 39.9	
8.Chiangkham					20.7			20.7	18.9	+ 1.8	
9.Phan					64.2			64.2	46.4	+ 17.8	
10.Wiang Pa Pao	30.4				18.7			49.1	6.7	+ 42.4	
11.Phayao								-	26.5	-	
12.Mae Hongson*					3.6		4.8	8.4	40.4	- 32.0	351.0
13.Pai*								-	33.6	-	
14.Mae Sariang*					34.7	6.6	14.8	56.1	28.3	+ 27.8	347.1
15.Chiangmai*	0.4				13.7		0.7	14.8	28.5	- 13.7	267.4
16.Fang*	11.4							11.4	40.1	- 28.7	
17.Chiangdao	15.7							15.7	42.9	- 27.2	
18.Mae Taeng								0.0	25.4	- 25.4	
19.Doi Saket								0.0	45.7	- 45.7	
20.San Sai					0.3			0.3	38.0	- 37.7	
21.Hang Dong					53.9		5.0	58.9	36.2	+ 22.7	
22.San Pa Tong					38.6		3.4	42.0	32.2	+ 9.8	
23.San Kamphaeng								0.0	49.4	- 49.4	
24.Sarapi					43.3			43.3	31.1	+ 12.2	
25.Chom Thong				17.7		10.1	20.4	48.2	32.3	+ 15.9	
26.Hot					4.2	29.3	13.9	47.0	49.7	- 2.3	
27.Nan*					12.3	1.9		14.2	27.3	- 13.1	427.1
28.Lae								0.0	48.6	- 48.6	
29.Pun					7.2	0.6		13.2	41.1	- 27.9	
30.Na Noi							20.3	20.3	6.3	+14.0	
31.Lampang*		8.2		0.3	6.7	13.9	15.6	44.7	13.1	+ 31.6	509.2
32.Ngao					20.8			20.8	31.2	- 10.4	
33.Chae Hom							43.7	43.7	36.0	+ 7.7	
34.Hang Chat								-	52.3	-	
35.Ko Kha					26.3		43.8	70.1	19.1	+ 51.0	
36.Mae Tha								-	29.9	-	
37.Thoen							36.0	36.0	13.4	+ 22.6	
38.Phrae*					7.8	17.4	14.8	40.0	19.6	+ 20.0	275.8
39.Song								-	60.2	-	
40.Long								-	38.0	-	
41.Sung Men						30.2	80.6	110.8	23.1	+ 87.7	
42.Uttaradit*					2.0	1.6	3.5	7.1	36.4	- 29.3	337.8
43.Nam Pat								0.0	15.7	- 15.7	
44.Lap Lae					12.3	14.4	12.8	39.5	29.9	+ 9.6	
45.Tron								-	12.0	-	
46.Tak*							9.1	9.1	6.7	+ 2.4	522.0
47.Ban Tak								-	10.9	-	
48.Mae Ramat								-	59.7	-	
49.Mae sot*							1.1	1.1	37.3	- 37.2	373.0
50.Sukhothai					13.0	28.6	3.0	44.6	36.6	+ 8.0	
51.Sawankhalok					3.2	15.9	5.4	24.5	32.0	- 7.5	
52.Kongkrailat								-	21.3	-	
53.Phitsanulok*					0.6	31.3		31.9	40.1	- 8.2	522.6
54.Phrom Phiram				25.2		32.2		57.0	29.1	+ 28.3	
55.Wang Thong								-	37.0	-	
56.Kamphaeng Phet		17.1			11.4		12.8	41.3	16.8	+ 24.5	
57.Phichit	38.5					4.7		43.2	53.0	- 10.2	
58.Bang Munnak								-	7.2	-	
59.Phetchabun*		22.9	5.3			5.5	5.6	39.3	28.1	+ 11.2	472.4
60.Lom Kao							47.0	47.0	24.1	+ 22.9	
61.Lom Sak					6.4		8.3	14.7	34.5	- 19.8	
Northeastern Part											
1.Nong Khai					11.2	7.0		18.2	61.0	- 42.8	
2.Bung Kan								-	-	-	
3.Phon Phisai								0.0	52.1	- 52.1	
4.Tha Bo						14.2	20.9	35.1	63.2	- 28.1	
5.Loei*	39.6	2.1		24.8	13.8	24.7	0.5	105.5	30.3	+ 75.2	426.0
6.Chiangkhan	2.6	34.5	3.6		10.4	6.3	1.4	58.8	32.6	+ 26.2	

Station	June 18 - 24 1959							Total	Weekly Normal	Normal DFT.	Total Since 1Jan.59
	18	19	20	21	22	23	24				
7.Tha Li					10.0	17.3		27.3	27.6	- 0.3	
8.Dan Sai								0.0	75.1	- 75.1	
9.Udon Thani*					0.2	0.1	23.3	23.6	37.5	- 13.9	401.5
0.Ban Phu								0.0	24.7	- 24.7	
1.Nonghan	11.8							11.8	28.8	- 17.0	
2.Nong Bualamphu							8.4	8.4	23.6	- 15.2	
3.Kumphawapi								-	39.5	-	
4.Nakhon Phanom*	1.7						0.3	2.0	84.9	- 82.9	326.1
5.Tha U-ten					20.5			20.5	76.9	- 56.4	
6.Na Gae		12.3	15.5	13.4				41.2	33.8	+ 7.4	
7.That Phanom			17.5					17.5	27.0	- 9.9	
8.Mukdahan*					60.1		0.5	60.6	63.4	- 2.8	426.3
9.Sakon Nakhon*	2.3	25.1						27.9	49.4	- 21.5	311.6
0.Wanon Niwas				38.1				38.1	44.9	- 6.8	
1.Phanna Nikhom	20.8				27.3			48.1	27.7	+ 20.4	
2.Kalasin	9.5			1.5	15.6		1.8	28.4	67.5	- 39.1	
3.Sahasakhan		32.1		28.2	112.4			172.7	67.9	+104.8	
4.Yang Talat			28.3	16.1	23.2			67.6	35.0	+ 32.6	
5.Kanthravichai			14.2	11.4	28.2			53.8	71.8	- 18.0	
6.Kamolasai					7.6		7.1	14.7	75.3	- 60.6	
7.Khon Kaen*	0.5		3.0		57.0			60.5	23.2	+ 37.3	321.6
8.Nam Phong					11.8			11.8	37.2	- 25.4	
9.Phu Wiang			2.6		3.1	6.0	4.8	16.5	50.0	- 33.5	
0.Chum Phae								0.0	36.1	- 36.1	
1.Chonnabot			20.9		22.8			43.7	39.9	+ 3.8	
2.Mancha Khiri			25.4	22.5	23.8			71.7	60.0	+ 11.7	
3.Phon			34.3		27.7	12.0		74.0	36.1	+ 37.9	
4.Maha Sarakham								0.0	38.2	- 38.2	
5.Kosum Phisai								-	-	-	
6.Phayakkhaphum Phisai			30.8		8.5		20.5	59.2	43.3	+ 16.5	
7.Borrabu				4.2	2.7			6.9	57.7	- 50.8	
8.Roi Et*		0.1	42.5		1.0	0.5	8.4	52.5	27.3	+ 25.2	462.3
9.Phon Thong					9.5			9.5	59.4	- 49.9	
0.Selaphum								0.0	74.1	- 74.1	
1.Suwannaphum							0.3	0.3	25.3	- 25.0	
2.Chaturaphak Phiman								0.0	52.7	- 52.7	
3.Kaset Wisai							0.2	0.2	12.4	- 12.2	
4.Chaiyaphum*			23.1	0.9	22.4	8.9		55.3	19.7	+ 35.6	502.3
5.Phu Keow			38.0			67.0	30.0	135.0	13.5	+121.5	
6.Chatturak					93.8			93.8	39.4	+ 54.4	
7.Bamnet Narong	3.8		5.5	3.5	42.2	51.5		106.5	62.3	+ 44.2	
8.Nakhon Ratchasima*		0.3					0.9	9.3	22.1	- 12.8	294.6
9.Bua Yai					27.9			27.9	31.8	- 3.9	
0.Non Sung								0.0	46.1	- 46.1	
1.Non Thai								0.0	30.2	- 30.2	
2.Dan Khunthot			11.0	2.9	86.2	47.1		147.2	38.4	+108.5	
3.Chakkharat			15.4	5.4	24.5		18.0	63.3	52.6	+ 10.7	
4.Sung Noen						11.0	8.2	22.0	43.9	- 21.9	
5.Si Khiu								-	47.2	-	
6.Chokchai				30.2	9.5		27.8	68.5	43.3	+ 25.2	
7.Buriram					15.0			15.0	35.8	- 20.8	
8.Phut Thai Song				33.0				33.0	40.1	- 7.1	
9.Satuk								-	55.1	-	
0.Lam Plai Mat					63.8		3.1	66.9	66.0	+ 0.9	
1.Nang Rong					60.5			60.5	20.0	+ 40.5	
2.Prakhon Chai				48.1	35.9			84.0	34.8	+ 49.2	
3.Surin*					50.8	0.3	23.0	74.2	21.8	+ 52.3	356.8
4.Rattanaphum					7.2		9.4	12.1	43.9	- 31.8	
5.Sangkha								-	20.2	-	
6.Sisaket					56.1			56.1	46.0	+ 10.1	
7.Kanthararom					35.0			35.0	63.1	- 28.1	
8.Khukhan			4.7		10.2			14.9	26.0	- 11.1	
9.Kanthralak			20.1	3.6	2.2		6.6	32.5	9.3	+ 23.2	
0.Ubon Ratchathani*				0.3	15.1			15.4	37.6	- 22.2	
1.Khemmarat							3.7	3.7	78.5	- 74.8	
2.Mahachana Chai								0.0	36.0	- 36.0	
3.Amnat Charoen								0.0	26.8	- 26.8	
4.Yasothon					1.9			1.9	38.3	- 36.4	
5.Trakan Phut Phon								0.0	37.8	- 37.8	
6.Khuang Nai								0.0	58.3	- 58.3	
7.Nam Khun Kang								0.0	28.6	- 28.6	
8.Det Udom					59.3			59.3	48.3	+ 11.0	
9.Phibun Mangsahan								0.0	23.5	- 23.5	

Station	June 18	19	20	21	22	23	24	Total	Weekly Normal	Normal DPT.	Total Since 1Jan.59
Central Part											
1.Nakhon Sawan	6.0		1.8		4.1		6.1	18.0	19.1	- 1.1	375.7
2.Banphot Phisai							6.2	6.2	24.3	- 18.1	
3.Lat Yao							6.8	6.8	15.1	- 8.3	
4.Chum Saeng			2.7		55.0	7.6		65.3	19.7	+ 45.6	
5.Phayuha Khiri								0.0	35.0	- 35.0	
6.Thakli			2.3		12.6		81.7	97.6	44.2	+ 53.4	
7.Uthai Thani					32.6		5.0	37.6	16.4	+ 21.2	
8.Nong Chang					33.9		6.4	40.3	39.4	+ 0.9	
9.Nong Khar Yang					20.5		20.3	40.8	15.0	+ 25.8	
10.Chaiyanat							27.6	27.6	17.7	+ 8.1	
11.Manorom					21.1		21.2	42.3	19.9	+ 22.4	
12.Wat Sing					12.6		7.4	20.0	13.8	+ 6.2	
13.Singburi								0.0	20.4	- 20.4	
14.Inthaburi			2.3		4.4	5.4	9.4	21.5	26.5	- 5.0	
15.Bang Rachan					2.7		2.9	5.6	48.6	- 44.0	
16.Phromburi								0.0	31.9	- 31.9	
17.Lopburi*				3.5	8.0	0.1		11.6	22.5	- 10.9	452.0
18.Ban Mi								-	39.7	-	
19.Chaibadan								0.0	26.3	- 26.3	
20.Tha Wung			6.3	3.9				10.2	21.1	- 10.9	
21.Ang Thong			13.0		15.6		56.8	85.4	20.9	+ 64.5	
22.Pho Thong		3.0						3.0	22.1	- 19.1	
23.Chaiyo								-	14.8	-	
24.Wiset Chaichan					22.8	2.9		25.7	12.8	+ 12.9	
25.Pa Mok					60.5	14.8	13.9	89.2	44.1	+ 45.1	
26.Saraburi								0.0	42.9	- 42.9	
27.Kaang Khoi								0.0	44.2	- 44.2	
28.Ayutthaya								0.0	36.5	- 36.5	
29.Sena								0.0	54.6	- 54.6	
30.Tha Rua					12.4			12.4	53.3	- 40.9	
31.Phak Hai			17.5		28.0	16.4	16.8	78.7	86.6	- 7.9	
32.Bang Pa-in								0.0	54.9	- 54.9	
33.Suphanburi*			0.2		4.7		35.8	40.7	11.9	+ 28.8	381.4
34.Si Prachan		12.1			2.1		4.2	18.4	44.9	- 26.5	
35.Song Phi Nong								0.0	38.4	- 38.4	
36.Kanchanaburi*						0.7		0.7	20.7	- 20.0	294.2
37.Tha Muang						9.1		9.1	11.3	- 2.2	
38.Nakhon Pathom								0.0	23.6	- 23.6	
39.Nakhon Chai Si			13.5					13.5	45.7	- 32.2	
40.Nonthaburi							42.1	42.1	46.4	- 4.3	
41.Bang Bun Thong								0.0	42.5	- 42.5	
42.Pathum Thani						15.6	29.7	45.3	28.6	- 16.7	
43.Thanyaburi						36.3	0.3	36.6	47.8	- 11.2	
44.Nakhon Nayok					63.2			63.2	21.9	+ 41.3	
45.Prachinburi*	11.3		2.7	8.8	2.8	10.6		36.2	50.7	- 14.5	440.4
46.Ban Sang						12.4		12.4	18.5	- 6.1	
47.Si Maha Pho						20.4	17.5	37.9	44.5	- 6.6	
48.Kabinburi								0.0	40.7	- 40.7	
49.Aranyaprathet*				0.3	0.8	2.3	2.7	6.1	42.8	- 36.7	266.9
50.Chachoengsao				3.1		21.9	1.6	26.6	34.2	- 7.6	
51.Ban Pho								-	14.8	-	
52.Bangkok*					10.3	7.9	14.8	33.0	31.1	+ 1.9	444.1
53.Dong Munng*					1.3	51.2	0.8	53.3	49.0	+ 4.3	391.2
54.Bang Khen						61.3	17.6	78.9	73.3	+ 5.6	
55.Minburi				2.9	22.0			24.9	59.6	- 34.7	
56.Lat Krabang		34.6				33.7	32.8	101.1	34.4	+ 66.7	
57.Thonburi					2.3	20.3	10.2	32.8	33.2	- 0.4	
58.Ratburi					73.5			73.5	27.1	+ 46.4	
59.Photharam			9.8		29.7			39.5	25.9	+ 13.6	
60.Damnoen Saduak								0.0	59.8	- 59.8	
61.Pak Tho								0.0	39.2	- 39.2	
62.Samut Songkhram								0.0	19.7	- 19.7	
63.Bang Konti								0.0	55.3	- 55.3	
64.Umpawa								0.0	38.0	- 38.0	
65.Samut Sakhon				2.8	32.6			35.4	38.4	- 3.0	
66.Samutprakan				15.1	2.4			17.4	50.4	- 33.0	
67.Bang Na								-	-	-	
68.Pom Phrachan*					4.0		0.2	4.2	-	-	282.6

Station	June 18 - 24 1959							Total	Weekly Normal	Normal DPT.	Total Since 1Jan.59
	18	19	20	21	22	23	24				
Gulf of Thailand, East Coast											
1.Chonburi*	0.5				18.0	7.9	1.9	28.3	20.3	+ 8.0	246.2
2.Phanat Nikhom				41.2	46.3			87.5	32.6	+ 54.9	
3.Ban Bung								-	27.0	-	
4.Phan Thong				7.9	16.1		12.8	36.8	22.3	+ 14.5	
5.Si Chang	0.1		11.6	0.2			8.8	20.7	27.9	- 7.2	
6.Sattahip*				3.7	0.6	4.8		9.1	16.8	- 7.7	452.3
7.Rayong*	1.4				10.4	15.5	1.0	28.3	36.7	- 8.4	
8.Ban Khai					67.4			67.4	84.4	- 17.0	
9.Klaeng					60.1			60.1	74.4	- 14.3	
10.Chanthaburi*	1.8		6.4		60.4	20.4	0.8	89.8	89.1	+ 0.7	662.7
11.Pong Namron					20.7	2.0	32.2	54.9	78.3	- 23.4	
12.Tha Mai		20.6	0.2	2.3	108.5	20.0		151.6	119.2	+ 32.4	
13.Khlung								-	173.3	-	
14.Trat					32.5	14.3	5.5	52.3	166.9	-114.6	
15.Khao Saming							15.1	15.1	120.4	-105.3	
16.Laem Ngop*					2.8			2.8	191.6	-188.8	
17.Khlong Yai*			0.9		25.7	0.8		27.4	204.6	-177.2	
Gulf of Thailand, West Coast											
1.Phetburi					14.3			14.3	19.6	- 5.3	
2.Ban Laem					19.4			19.4	44.3	- 24.9	
3.PrachuapKhirikhan*				0.4	0.1		2.0	2.5	25.4	- 22.9	308.0
4.Hua Hin*							4.3	4.3	20.1	- 15.8	180.4
5.Chumphon*	5.8			7.0		0.7	1.5	15.0	47.9	- 32.9	531.8
6.Tha Sae				5.1	3.0		19.2	27.3	18.1	+ 9.2	
7.Sawi	17.5			19.2	6.5		15.6	58.8	31.1	+ 27.7	
8.Langsuan				46.6	23.0			69.6	18.6	+ 51.0	
9.Bandon*	22.3		1.2				6.0	29.5	15.6	+ 13.9	350.1
10.Chaiya	63.3				18.7		9.2	91.2	21.3	+ 69.9	
11.Ban Na San			1.8		20.8		2.7	31.6	42.4	- 10.8	
12.Nakhon Sithammarat*	21.0		29.4	17.2				67.6	11.2	+ 56.4	567.3
13.Sichon				28.3			26.5	54.8	64.4	- 9.6	
14.Chawang							29.3	29.3	55.6	- 26.3	
15.Ron Phibun								-	20.7	-	
16.Thung Song					19.3			19.3	25.5	- 6.2	
17.Pak Phanang			1.0	7.5	38.7			47.2	18.2	+ 29.0	
18.Phatthalung								-	21.3	-	
19.Songkhla*	0.9		7.5	48.1	4.1		0.2	60.8	36.0	+ 24.8	464.4
20.Rattaphum								-	5.4	-	
21.Hat Yai			10.7		13.4			24.1	25.8	- 1.7	
22.Pattani								—	24.1	-	
23.Nongchik	38.0		33.5	21.4				92.9	11.2	+ 81.7	
24.Yaring	18.8		3.8		3.8			26.4	31.0	- 4.6	
25.Yala								-	10.7	-	
26.Betong			7.3	37.2	22.7			67.2	-	-	
27.Narathiwat*	39.9		2.0					41.9	54.4	- 12.5	448.7
28.Tak Bai	52.2				11.0	13.9	0.5	76.6	27.1	+ 50.5	
29.Yi Ngo								-	14.1	-	
Southern Thailand, West Coast											
1.Ranong*	36.5		0.2	4.5	40.1	14.8	34.8	130.9	76.1	+ 54.8	911.9
2.Kraburi				14.9				-	-	-	
3.Phangnga					3.0		0.6	-	148.5	-	
4.Takua Pa	18.4				28.7	15.3	16.7	79.1	131.5	- 52.4	
5.Takua Thung	23.4	2.7	3.0		23.8	28.2	2.3	83.4	93.2	- 9.8	
6.Thay Muang					33.1	44.6		77.7	91.8	- 14.1	
7.Phuket*	2.6		0.2		42.0			44.8	82.2	- 27.4	654.3
8.Phuket Air port*	1.6				49.2	30.5		81.3	98.0	- 16.7	
9.Thalang								-	29.1	-	
10.Khlong Tom					11.8		6.9	18.7	-	-	
11.Trang				0.6		0.5		1.1	46.5	- 45.4	
12.Trang Air port*								-	94.0	-	445.4
13.Satun		82.7			23.5			106.2	25.3	+ 80.9	
14.La Ngu		15.0	8.9		15.2			39.1	69.1	- 30.0	

WEEKLY REPORT OF DAILY TEMPERATURE

FROM JUNE 18 - 24 ,1959

(in Degree Cemtigrade)

Station		Day of Month 18	19	20	21	22	23	24	Average	Extreme	Weekly Mean	Monthly Normal
Northern Part												
1.Chiangrai	Max	34.3	33.6	35.1	35.5	33.7	32.4	31.9	33.8	36.7	28.4	27.6
	Min	-	22.5	23.4	23.1	22.6	22.8	23.1	22.9	19.9		
2.Mae Hongson		34.8	34.7	35.5	36.2	34.0	35.0	32.6	34.7	33.8	29.7	27.4
		25.5	24.5	24.2	24.6	26.4	23.5	24.1	24.7	21.4		
3.Pai		35.2	-	-	36.8	35.5	-	-	-	-	-	-
		22.0	22.0	-	-	22.0	22.5	-	22.1	-		
4.Khun Yuam		30.4	-	-	-	-	-	-	-	-	-	-
		22.0	23.0	-	-	-	-	-	-	-		
5.Mae Sariang		34.4	35.1	34.2	-	34.7	-	33.9	34.5	26.1	29.1	27.5
		22.7	23.3	23.3	23.8	24.5	23.9	24.7	23.7	20.5		
6.Chiangmai		35.5	35.0	35.8	36.0	34.6	33.6	-	36.0	39.5	29.3	27.9
		23.2	23.6	22.6	23.0	24.3	23.2	24.4	23.5	19.1		
7.Nan		-	37.4	38.2	36.0	36.5	33.0	34.0	35.9	38.0	29.9	28.5
		22.8	24.1	23.1	25.3	24.7	22.9	23.9	23.8	21.6		
8.Lampang		36.4	36.1	36.5	35.8	33.8	34.6	32.3	35.1	37.2	29.2	28.3
		22.1	23.3	23.6	23.9	23.6	24.0	22.4	23.3	21.3		
9.Phrae		35.4	-	35.3	34.1	34.4	-	34.0	34.6	36.5	29.4	28.1
		24.0	24.1	25.2	24.2	24.6	24.1	22.7	24.1	21.7		
10.Uttaradit		-	37.0	37.2	36.8	34.9	35.6	34.7	36.0	38.1	30.9	29.0
		25.8	-	26.3	25.8	26.7	24.8	24.7	25.7	22.0		
11.Tak		35.6	35.2	35.9	36.1	35.1	36.0	33.7	35.4	34.9	30.5	28.6
		25.2	24.8	26.1	25.1	26.7	25.3	25.2	25.5	22.5		
12.Mae Sot		-	-	-	-	-	-	-	-	-	-	27.2
		24.4	24.4	23.6	24.7	24.8	24.4	-	24.4	21.1		
13.Phitsanulok		37.1	35.2	35.7	36.4	34.4	36.4	32.4	35.4	38.8	30.1	29.0
		24.8	23.4	25.6	24.1	26.2	24.9	24.2	24.8	22.0		
14.Phetchabun		40.0	38.5	36.2	35.0	36.2	36.1	31.6	36.2	36.1	30.1	27.8
		23.4	24.1	24.6	23.2	24.5	24.0	24.3	24.0	21.7		
Northeastern Part												
1.Loei	Max	36.7	35.3	35.6	34.6	33.1	33.3	32.3	34.4	35.3	28.7	27.4
	Min	23.5	22.7	22.8	-	23.4	22.7	23.0	23.0	20.7		
2.Udon Thani		38.1	37.9	37.4	37.3	35.3	35.9	35.0	36.7	38.8	30.8	28.8
		23.8	25.0	25.7	24.6	25.5	25.3	24.5	24.9	21.8		
3.Nakhon Phanom		35.6	35.0	34.8	34.4	32.9	30.3	32.7	33.7	35.9	29.4	27.8
		24.3	23.8	24.8	25.7	26.6	24.7	25.5	25.0	21.5		
4.Mukdahan		37.6	37.4	37.8	36.7	35.6	32.5	-	36.3	37.4	30.6	28.6
		26.5	25.6	24.0	25.0	25.3	22.6	-	24.8	20.9		
5.Sakon Nakhon		39.0	37.9	36.0	35.9	35.4	33.3	33.4	35.8	38.9	30.1	28.3
		24.7	22.9	24.0	24.6	25.8	24.1	24.1	24.3	18.4		
6.Khon Kaen		-	-	-	-	-	-	-	-	-	-	28.9
		23.6	23.2	26.8	22.5	24.6	20.8	22.4	23.4	21.3		
7.Roi Et		37.0	37.8	37.6	35.2	35.0	31.5	-	35.6	39.4	30.3	29.0
		25.5	26.0	25.6	23.0	26.4	23.5	24.1	24.9	19.7		
8.Chaiyaphum		38.6	37.4	-	38.4	36.3	35.0	32.8	36.4	-	30.5	-
		24.9	25.8	24.6	24.5	26.2	22.7	23.0	24.5	-		
9.NakhonRatchasima		38.6	38.5	38.1	37.5	37.3	34.1	34.2	36.9	39.0	30.6	29.3
		24.5	24.9	24.2	23.5	25.0	23.0	24.2	24.2	20.9		
10.Surin		37.3	36.5	37.5	36.5	37.3	31.0	33.5	35.7	38.5	29.6	28.6
		23.4	24.5	22.5	23.4	24.0	23.2	23.6	23.5	22.0		
11.Ubon Ratchathani		37.2	36.8	37.3	37.0	37.5	33.3	-	36.5	37.3	30.8	28.2
		25.1	26.4	24.9	25.2	24.8	23.1	25.6	25.0	21.4		

Station		Day of Month 18	19	20	21	22	23	24	Average	Extreme	Weekly Mean	Monthly Normal
Central Part												
1.Nakhon Sawan	Max	-	37.6	39.5	39.2	38.2	-	35.0	37.9	40.3	31.6	29.6
	Min	25.8	24.8	25.2	24.2	27.0	24.6	24.6	26.2	22.0		
2.Lopburi		37.8	38.0	37.6	34.7	37.1	35.4	33.0	36.2	38.0	30.9	28.8
		26.8	26.4	26.2	24.7	25.6	23.6	25.2	25.5	21.5		
3.Suphanburi		39.4	38.1	38.8	38.4	37.6	36.1	32.6	37.3	38.0	31.4	29.3
		25.9	25.4	25.6	24.8	26.3	24.5	25.5	25.4	23.4		
4.Kanchanaburi		38.2	38.0	37.6	36.8	37.4	37.2	-	37.5	37.2	31.6	29.0
		24.5	25.9	26.2	-	26.1	25.9	25.5	25.7	20.0		
5.Prachinburi		37.1	36.1	35.9	34.7	35.6	33.1	33.5	35.1	35.6	30.3	27.7
		26.2	26.1	26.6	25.7	25.5	25.1	23.2	25.5	21.0		
6.Aranyaprathet		39.0	36.0	38.0	36.7	34.[illegible]	33.5	35.9	36.3	37.0	30.7	28.4
		24.5	25.8	25.8	24.6	25.2	25.0	24.6	25.1	21.7		
7.Bangkok		34.9	35.9	35.6	34.6	35.6	31.8	32.6	34.4	36.8	30.4	29.0
		27.7	27.4	27.3	26.1	27.3	24.2	24.6	26.4	22.3		
8.Don Muang		37.0	37.0	37.5	35.4	36.7	33.4	33.1	35.7	37.6	30.8	29.1
		26.8	27.0	25.4	26.5	24.7	25.5	23.8	25.8	21.0		
9.Pom Phrachun		34.2	33.2	34.0	34.0	34.2	32.4	32.0	33.4	-	29.9	-
		25.4	27.5	26.5	27.3	27.1	25.4	25.0	26.3			
Gulf of Thailand, East Coast												
1.Chonburi	Max	37.1	36.2	35.2	34.8	34.8	33.6	33.9	35.1	35.1	30.8	28.9
	Min	27.3	27.7	27.5	27.5	26.5	24.2	23.9	26.4	22.7		
2.Si Chang		33.8	34.3	32.6	33.6	-	-	31.8	33.2	-	30.5	-
		28.6	28.7	26.0	27.7	28.2	-	-	27.8	-		
3.Sattahip		35.8	35.8	33.2	36.5	36.5	33.8	34.4	35.1	37.5	31.1	29.6
		28.4	28.4	28.7	28.4	25.1	25.3	25.3	27.1	21.6		
4.Rayong		34.0	34.8	32.5	34.7	34.5	32.3	32.0	33.5	-	30.7	-
		28.4	29.6	29.6	28.3	29.5	24.4	24.9	27.8	-		
5.Chanthaburi		32.6	32.0	31.5	33.4	33.3	31.2	32.0	32.3	34.6	27.9	27.7
		24.2	22.3	24.6	23.4	24.1	23.0	22.0	23.5	21.0		
6.Laem Sing		35.2	34.6	-	37.1	34.8	-	32.5	34.9	-	28.0	-
		20.5	20.8	19.9	-	20.5	23.5	-	21.0	-		
7.Laem Ngop		33.0	-	-	-	33.6	-	-	-	-	-	-
		25.2	25.0	-	-	-	23.4	-	-	-		
8.Khlong Yai		32.5	31.9	32.7	32.5	33.0	32.1	-	32.5	32.8	28.1	27.0
		24.2	24.1	22.5	23.5	24.4	23.3	23.8	23.7	21.7		
Gulf of Thailand, West Coast												
1.P.Khirikhan	Max	34.1	34.6	35.6	34.0	34.3	34.5	35.4	32.5	37.6	28.7	28.1
	Min	24.6	24.7	25.0	23.6	25.5	25.1	24.5	24.8	21.4		
2.Hua Hin		34.0	35.2	34.0	33.5	35.6	33.0	32.6	34.0	37.9	29.7	28.8
		26.2	24.7	26.0	25.0	26.0	24.5	-	25.4	22.5		
3.Chumphon		34.5	33.5	34.0	32.8	-	32.2	-	33.4	38.3	28.5	27.5
		24.0	23.8	24.3	23.6	22.5	22.8	24.1	23.6	21.8		
4.[illegible]andon		34.5	31.7	34.0	34.2	-	34.2	-	33.7	36.2	28.7	28.2
		23.5	23.4	23.5	24.0	23.2	22.5	23.7	23.6	20.9		
5.N.Sithammarat		33.5	32.1	34.5	32.9	-	32.4	-	33.1	36.2	28.4	28.3
		23.5	23.3	24.0	23.5	22.8	24.4	23.9	23.6	21.2		
6.Songkhla		33.8	32.1	34.3	32.3	32.5	30.3	-	32.6	37.3	28.1	28.7
		23.5	23.4	24.8	23.4	23.2	23.6	23.6	23.6	20.9		
7.Narathiwat		-	28.8	32.0	33.4	-	-	29.9	31.0	35.0	27.1	27.6
		23.5	22.5	24.2	22.5	23.0	-	-	23.1	21.5		
Southern Thailand, West Coast												
1.Ranong	Max	31.1	32.1	32.4	33.8	33.1	30.2	31.5	32.0	34.0	27.9	26.6
	Min	24.3	23.6	23.9	24.3	23.0	23.4	24.0	23.7	20.1		
2.Phuket		-	36.7	31.8	31.0	30.9	27.7	-	31.8	33.5	28.2	27.8
		24.5	25.1	24.4	25.3	24.5	23.9	-	24.6	21.9		
3.Trang		31.4	30.1	31.4	33.5	-	29.0	-	31.1	33.5	27.4	27.7
		24.2	-	22.6	-	24.6	23.2	23.4	23.6	21.4		

Air mail
PRINTED MATTER

John F. Webber,
Head of Library,
U.S. Weather Bureau,
Washington 25, D.C.
U.S.A.

(Meteorological Department,
Bangkok, Thailand.)

8-

Thailand. METEOROLOGICAL DEPARTMENT

ROYAL THAI NAVY

Charoon Vichayapai Bunnag

Vice Admiral Director

****

WEEKLY TEMPERATURE AND RAINFALL OF THAILAND DURING THE PERIOD JUNE 25-JULY 1 1959

AND

WEATHER OUTLOOK

JUL 20 1959

No.26.1959

สถานะของฝนและอุณหภูมิในรอบสัปดาห์
ตั้งแต่วันที่ ๒๕ มิ.ย.– ๑ ก.ค. ๒๕๒๒

ในระหว่างวันที่ ๒๘ – ๒๙ มิถุนายนนี้ ปรากฏว่ามีดีเปรสชั่นเคลื่อนตัวไปทางทิศตะวันตกและมีเส้นทางพุ่งเข้าหาฝั่งญวน (เวียตนาม) ในขณะเดียวกันแนวปะทะแห่งโซนร้อนได้พาดผ่านทะเลจีนใต้ไปจดถึงเมืองมินดาเนาประเทศฟิลลิปปิน ในลักษณะเช่นนี้ปรากฏว่า ลมฟ้าอากาศของประเทศไทยทางภาคตะวันออกเฉียงเหนือและอ่าวไทยฝั่งตะวันออกมีฝนตกกระจายทั่วไปและมีตกหนักเป็นบางแห่ง

<u>ภาคเหนือ</u> <u>ภาคตะวันออกเฉียงเหนือ</u> <u>ภาคกลาง</u> <u>อ่าวไทย ฝั่งตะวันออก</u>	มีฝนตกอยู่ในเกณฑ์โดยทั่วไป โดยเฉพาะทางภาคตะวันออกเฉียงเหนือและอ่าวไทยฝั่งตะวันออกมีฝนตกมาก จำนวนน้ำฝนสูงสุดในรอบสัปดาห์ปรากฏตามภาคต่าง ๆ ดังนี้ ๙๓.๔ ม.ม.ที่ เชียงแสน จ.เชียงราย ๑๗๔.๐ ม.ม.ที่ รัตนบุรี จ.สุรินทร์ ๙๙.๐ ม.ม.ที่นครไชยศรี จ.นครปฐม และ ๕๖๔.๖ ม.ม.ที่ คลองใหญ่ จ.ตราด
<u>ภาคใต้</u>	มีฝนปานกลางถึงตกหนักตามชายฝั่งภาคใต้ฝั่งตะวันตก ที่ จ.ระนองวัดได้ถึง ๒๗๖.๕ ม.ม. ส่วนทางด้านอื่น ๆ มีฝนเล็กน้อยถึงปานกลางเป็นบางแห่ง

Rainfall and Temperature Situation

From June 25 - July 1 1959

During June 28 - 29, depression moved westward along the coast of Vietnam associated with the Intertropical Convergence Zone acrossed South China Sea to Mindanao; scattered rain and locally heavy in the Northeastern Part and East Coast of the Gulf of Thailand,

<u>Northern Part:</u> <u>Northeastern Part:</u> <u>Central Part:</u> <u>Gulf of Thailand,</u> <u>East Coast:</u>	Generally appreciable widespread rain occurred, expecially excessive in the Northeastern Part and Gulf of Thailand, the greatest weekly rainfall of 93.4 mm. occurred at Chiangsaen of Chiangrai, 174.0 mm. at Rattanaburi of Surin, 99.0 mm. at Nakhon Chai Si of Nakhon Pathom and 564.6 mm. at Khlong Yai of Trat.
<u>Southern Part:</u>	Moderate to heavy rain along the west coast of Southern Thail Ranong registered 276.5 mm. of rainfall. While light to moderat showers occurred elsewhere.

Meteorological Department
Royal Thai Navy
2 / 7 / 1959

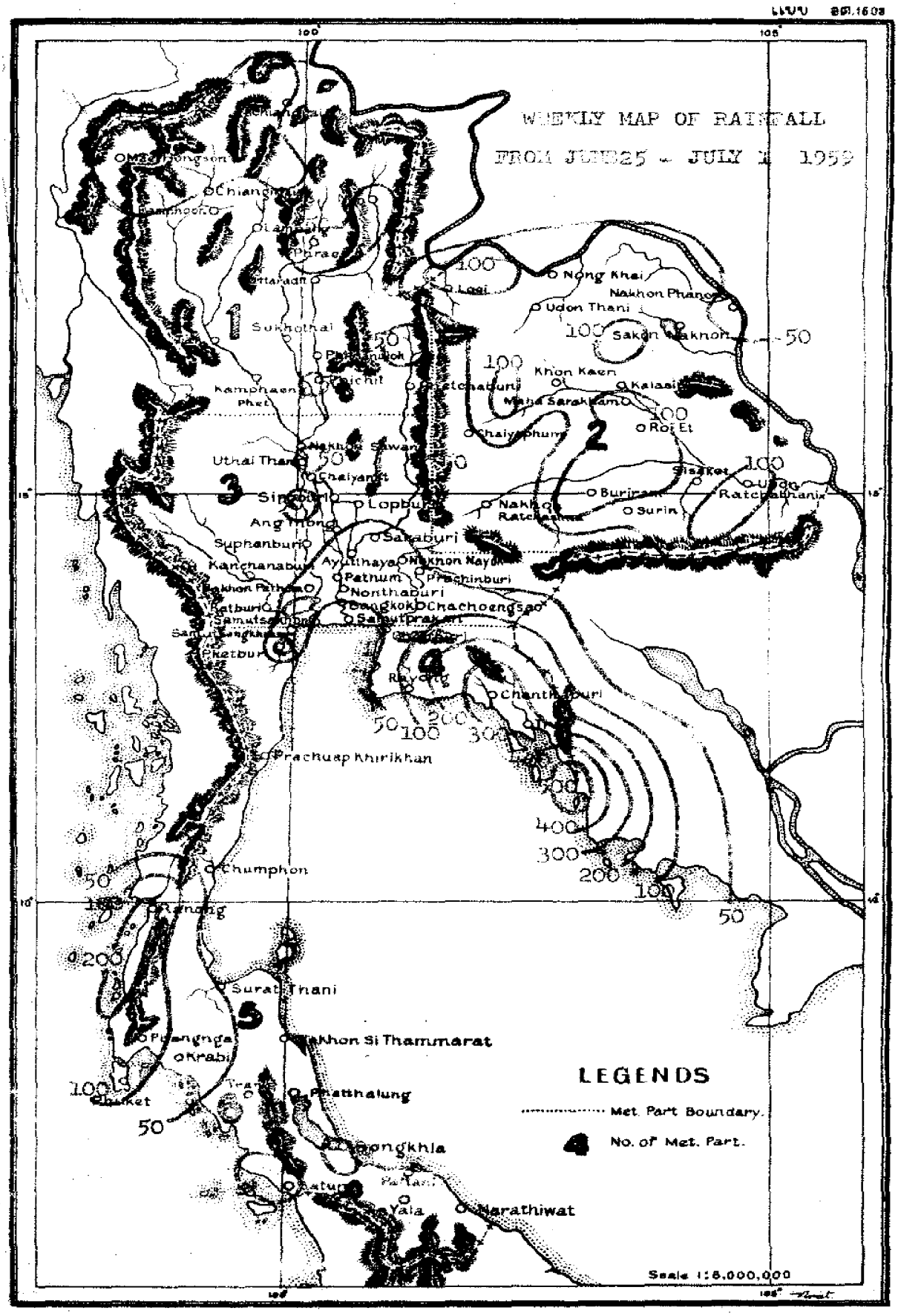
WEEKLY MAP OF RAINFALL
FROM JUNE 25 - JULY 1 1959
LEGENDS
Met. Part Boundary.
No. of Met. Part.
Scale 1:8,000,000
Nong Khai
Udon Thani
Sakon Nakhon
Khon Kaen
Kalasin
Roi Et
Sisaket
Ratchathani
Surin
Sukhothai
Kamphaen Phet
Uthai Thani
Chaiyanat
Lopburi
Ang Thong
Suphanburi
Kanchanaburi
Ayutthaya
Pathum
Nonthaburi
Chachoengsao
Prachuap Khirikhan
Chumphon
Surat Thani
Nakhon Si Thammarat
Krabi
Phatthalung
Songkhla
Yala
Narathiwat
Chanthaburi
Rayong
Loei
Phrae
Chiang Mai
Lamphun
Phichit
Ratchaburi
Chaiyaphum
Nakhon Ratchasima
Nakhon Nayok
Prachinburi
Samutprakan
Samutsakhon
Ratburi
Phetburi
Chiang Rai
Mae Hongson
Lampang
Uttaradit
Nakhon Sawan
Sipburi
Nakhon Pathom
Samutsongkhram
Phangnga
Trang
Pattani
100
50
200
300
400

การคาดหมายลักษณะอากาศใน ๗ วันข้างหน้า
ตั้งแต่วันที่ ๑ – ๗ ก.ค. ๒๕๓

ในสัปดาห์นี้ คาดว่ามรสุมตะวันตกเฉียงใต้จะมีกำลังแรงขึ้น

ภาคเหนือ
ภาคตะวันออกเฉียงเหนือ

มีเมฆมากและจะมีฝนหรือเป็นฝนฟ้าคะนอง แต่จะมีอากาศโปร่งสลับเป็นครั้งคราวในวันที่ ๑ – ๒ ก.ค.

โปร่งถึงมีเมฆมาก กับจะมีฝนหรือพายุฝนวันที่ ๓

คาดว่า จะมีเมฆเต็มครึ้มฝน จะมีฝนและพายุฝนฟ้าคะนองในวันที่ ๔ – ๖ ก.ค. ส่วนวันที่ ๗ มีเมฆเป็นบางส่วนและจะมีฝนเล็กน้อย

ภาคกลาง

มีเมฆมาก จะมีฝนฉะเพาะแห่งหรือเป็นฝนฟ้าคะนองในวันที่ ๑ – ๒ ก.ค.

มีเมฆมาก แต่จะมีช่วงอากาศโปร่งสลับเป็นครั้งคราว และคาดว่าจะมีฝนและพายุฝนฟ้าคะนองตอนเย็นวันที่ ๓ ก.ค.

คาดว่า จะมีเมฆมาก ครึ้มฝนโดยจะมีฝนและพายุฝนฟ้าคะนองในวันที่ ๔ – ๖ ก.ค. ส่วนในวันที่ ๗ ก.ค. จะมีเมฆบางและเป็นฝนฉะเพาะแห่ง

พระนคร และ ธนบุรี

มีเมฆมากโดยจะมีอากาศโปร่งสลับเป็นครั้งคราว และจะมีฝนฉะเพาะแห่งเล็กน้อยในวันที่ ๑ – ๒ ก.ค. โปร่งถึงมีเมฆมากกับจะมีพายุฝนผ่านในวันที่ ๓ ก.ค.

คาดว่า จะมีเมฆเต็มหนาแน่น และจะมีฝนและพายุฝนฟ้าคะนองในวันที่ ๔ – ๖ ก.ค. ส่วนวันที่ ๗ ก.ค. มีเมฆมากกับจะมีฝนฉะเพาะแห่ง

Weather Outlook for the next seven days
From July 1 – 7 1959

Active southwest monsoon is expected during the week.

Northern Part:
Northeastern Part:

Generally cloudy with alternating fair and some local showers or thundershowers on July 1 and 2. Fair to cloudy with rain or rainstorms on July 3. Cloudy to overcast with rain and thunder--storm expected July 4 – 6. Partly cloudy with some rain on July 7.

Central Part:

Cloudy with some local showers or thundershowers on July 1 and 2. Cloudy with alternating fair on July 3, but some rains and thun--derstorms expected in the evening of July 3.
Mainly cloudy to overcast with rain and thunderstorm on July 4–6. Cloudy with local showers on July 7.

Local:

Cloudy with alternating fair and some light local shower on July 1 and 2. Fair to cloudy with passing rainstorm expected on July 3. Heavily cloudy with rain and thunderstorm on July 4 – 6. Cloudy with some local shower on July 7.

Meteorological Department
Royal Thai Navy
2 / 7 / 1959

Station	June 25	26	27	28	29	30	1	Total	Weekly Normal	Normal DPT.	Total Since 1 Jan.
Northern Part											
1. Chiangrai*	36.2	16.4	6.2	0.2		0.9		59.9	50.1	+ 9.8	553.9
2. Mae Sai	57.6			35.8				93.4	68.3	+ 25.1	
3. Chiangsaen				12.2				12.2	–	–	
4. Mae Chan	54.0							54.0	53.5	+ 0.5	
5. Chiangkhong		10.9				26.0		36.9	31.8	+ 5.1	
6. Thoeng	4.5	4.7			2.1	17.7		29.0	–	–	
7. Mae Sruai						29.3		29.3	33.1	– 3.8	
8. Chiangkham								0.0	50.7	– 50.7	
9. Phan	6.2							6.2	11.7	– 5.5	
10. Viang Pa Pao	10.5	22.4						32.9	17.1	+ 15.8	
11. Phayao								–	8.9	–	
12. Mae Hongson*		13.4		8.5	7.5		55.0	84.4	35.2	+ 49.2	440.2
13. Pai*	3.0			5.8		3.4		12.2	25.7	– 13.5	
14. Mae Sariang*	3.8	10.1	0.4		1.5		3.0	18.8	46.5	– 27.7	408.4
15. Chiangmai*	3.5		5.2	1.4		0.7	7.0	17.8	17.5	+ 0.3	206.8
16. Fang*	9.3			14.5		31.8	5.9	61.5	33.3	+ 28.2	
17. Chiangdao	24.9	18.2						43.1	55.0	– 11.9	
18. Mae Taeng								–	58.2	–	
19. Doi Saket	10.4	20.2		5.6		3.0		39.2	5.2	+ 34.0	
20. San Sai	37.9	9.2		0.7				47.8	17.4	+ 30.4	
21. Hang Dong	9.7	14.5	40.0	1.3		4.9		70.4	19.1	+ 51.3	
22. San Pa Tong	13.6		27.1	30.2		8.9		79.8	4.0	+ 75.8	
23. San Kamphaeng		15.6						15.6	9.6	+ 6.0	
24. Sarapi								0.0	14.2	– 14.2	
25. Chom Thong	4.0	10.4				6.6		21.0	10.9	+ 10.1	
26. Hot		18.7		4.5				23.2	16.4	+ 6.8	
27. Nan*	5.9	9.0	3.0		2.0	14.0	25.0	58.9	26.5	+ 32.4	489.5
28. Lae								–	52.7	–	
29. Pua	21.0							21.0	27.3	– 6.3	
30. Na Noi		52.2				37.3		89.5	59.8	+ 29.7	
31. Lampang*	3.2	5.6	1.0	0.7		17.0	4.0	31.5	17.6	+ 13.9	556.3
32. Ngao	24.4					31.3		55.7	40.2	+ 15.5	
33. Chae Hom								–	14.0	–	
34. Hang Chat								–	29.4	–	
35. Ko Kha						10.3		10.3	37.1	– 26.8	
36. Mae Tha								–	23.5	–	
37. Thoen	12.2	10.2	0.8					23.2	15.2	+ 8.0	
38. Phrae*	1.7	1.7		0.7		47.1	26.9	78.1	22.0	+ 56.1	368.7
39. Song								–	49.6	–	
40. Long								–	27.1	–	
41. Sung Men	2.7				10.2	50.5	22.0	85.4	29.4	+ 56.0	
42. Uttaradit*		1.5	1.0			13.7	3.5	19.7	27.7	– 8.0	361.0
43. Nam Pat				45.7				45.7	49.1	– 3.4	
44. Lap Lae					11.6	11.5		23.1	32.1	– 9.0	
45. Tron								–	15.1	–	
46. Tak*	18.0	0.4	13.8		0.1		0.4	32.7	12.4	+ 20.3	563.7
47. Ban Tak		32.2						32.2	8.6	+ 23.6	
48. Mae Ramat								–	59.5	–	
49. Mae sot*	4.6	9.4		1.0		2.2	1.7	18.9	58.1	– 39.2	393.1
50. Sukhothai			23.6		2.8			26.4	20.2	+ 6.2	
51. Sawankhalok								0.0	16.8	– 16.8	
52. Kongkrailat								–	17.1	–	
53. Phitsanulok*		1.6	13.9			2.0		17.5	46.3	– 28.8	540.1
54. Phrom Phiram					16.4			16.4	23.5	– 7.1	
55. Wang Thong								–	54.6	–	
56. Kamphaeng Phet	1.4							1.4	17.3	– 15.9	
57. Phichit		42.6	46.3					88.9	35.7	+ 53.2	
58. Bang Munnag								–	41.9	–	
59. Phetchabun*	8.1	18.0			0.9	6.1	1.4	34.5	28.8	+ 5.7	512.4
60. Lom Kao					34.0		24.4	58.4	52.2	+ 6.2	
61. Lom Sak						55.7	23.9	79.6	62.4	+ 17.2	
Northeastern Part											
1. Nong Khai	18.0			5.6	16.7			40.3	25.5	+ 14.8	
2. Dung Kan								–	–	–	
3. Phon Phisai	31.1			10.0	43.0			84.1	50.3	+ 33.8	
4. Tha Bo			6.7	20.6	67.2	12.1		106.6	51.4	+ 55.2	
5. Loei*	9.2	4.5	7.5	2.5	62.5	1.1		87.3	21.9	+ 65.4	463.8
6. Chiangkhan	2.1		13.0		33.8	65.0		113.9	26.2	+ 87.7	

Station	June 25	26	27	28	29	30	1	Total	Weekly Normal	Normal DPT.	Total Since 1Jan.59
.Nam Id	3.2	5.4		5.3	10.2			24.1	15.7	+ 8.4	
.Dan Sai					11.2	2.1		13.3	14.2	- 0.9	
.Udon Thani*			0.9	15.4	17.0	8.1	14.4	55.8	34.7	+ 22.1	457.5
.Ban Phu		21.1	14.0	2.1	72.1			109.3	53.4	+ 55.9	
.Nonghan								0.0	73.4	- 73.4	
.Nong Bualamphu								0.0	19.5	- 19.5	
.Kumphawapi								-	47.9	-	
.Nakhon Phanom*	12.0			4.8	1.3	23.3	5.5	46.9	116.5	- 69.6	372.7
.Tha U-ten	40.5				25.2			65.7	109.7	- 44.0	
.Na Gae					57.3	8.5		65.8	78.6	- 12.8	
.That Phanom						15.7		15.7	63.0	- 47.3	
.Mukdahan*	10.0		25.5	0.3	1.6	34.9		72.3	59.4	+ 12.9	
.Sakon Nakhon*	0.3	9.7		0.4	45.3	12.8		68.5	65.7	+ 2.8	
.Wanon Niwas	28.1				26.1			54.2	64.1	- 9.9	
.Phanna Nikhom	10.0			41.9	18.6			70.5	73.3	- 2.8	
.Kalasin			8.2	72.5	11.2			91.9	34.0	+ 57.9	
.Sahasakhan				61.0	50.7	5.6		117.3	66.4	+ 50.9	
.Yang Talat				20.8				20.8	15.3	+ 5.5	
.Kanthravichai				38.1	32.3			70.4	8.2	+ 62.2	
.Kamolasai				100.2		12.9		113.1	20.1	+ 93.0	
.Khon Kaen*	0.2			9.9	14.8	3.6	1.6	30.1	32.5	- 2.4	351.7
.Nam Phong						2.1		2.1	15.1	- 13.0	
.Phu Wiang					85.5	11.3	2.7	99.5	30.3	+ 69.2	
.Chum Phae	42.8			2.3	43.6			88.7	14.1	+ 74.6	
.Chonnabot				19.2	10.2			29.4	23.6	+ 5.8	
.Mancha Khiri				9.8	24.9	3.2		37.9	25.9	+ 12.0	
.Phon				17.8	20.6	9.1		47.5	34.3	+ 13.2	
.Maha Sarakham				96.7	44.3			141.0	19.1	+121.9	
.Prachisai				51.3	40.4			91.7	26.7	+ 65.0	
.Borrabu				9.3				9.3	17.1	- 7.8	
.Roi Et*				85.0	28.0	3.7		116.7	29.3	+ 87.4	
.Phon Thong				65.6	33.5			99.1	35.8	+ 63.3	
.Selaphum				84.1	55.5			139.6	21.8	+117.8	
.Kaset Wisai				9.1	25.1			34.2	20.9	+ 13.3	
.Suwannaphum	34.4			103.5	51.7			189.6	6.3	+ 83.3	
.Chaturaphak Phumai				40.3		61.6		101.9	17.1	+ 84.8	
.Atsamad								-	-	-	
.Chaiyaphum*	0.4			0.7	14.5	7.9	4.4	27.9	24.2	+ 3.7	530.2
.Phu Keow	48.5				28.5		24.5	101.5	15.1	+ 86.4	
.Chatturak								-	16.9	-	
.Pannet Narong	5.0			47.3				52.3	45.4	+ 6.9	
.Nakhon Ratchasima*					4.8	8.0	2.9	15.7	33.1	= 17.4	333.3
.Chua Yai				11.6	19.7	2.9		34.2	35.3	- 1.1	
.Non Sung								-	-	-	
.Non Thai								0.0	22.7	- 22.7	
.Dan Khunthot	2.1	3.6			10.4			16.1	32.6	- 16.5	
.Chakkharat	24.7				15.8		2.1	42.6	21.8	+ 20.8	
.Sung Noen	5.0	2.2			6.0		5.5	18.7	14.7	+ 4.0	
.Si Khiu	18.7							18.7	18.6	+ 0.1	
.Chokchai				14.1	16.0	4.8	8.5	43.4	31.9	+ 11.5	
.Buriram		15.2			120.1	15.0		150.3	38.6	+111.7	
.Phut Thai Song						59.0		59.0	23.3	+ 35.7	
.Satuk								-	24.3	-	
.Lam Plai Mat				12.1	50.6			62.7	30.0	+ 32.7	
.Yang Rong						12.5		12.5	11.7	+ 0.8	
.Prakhon Chai	17.9			10.1	41.8			69.8	20.4	+ 49.4	
.Surin*	2.3			13.2	6.5	0.8	0.7	21.5	10.5	+ 11.0	387.3
.Chatanaburi	4.1			116.4	53.5			174.0	13.2	+160.8	
.Sangkha				42.6	18.9			61.5	20.9	+ 40.6	
.Sisaket				15.0	20.1			35.1	58.6	- 23.5	
.Kanthrarom	7.2			10.6	46.2	3.5		67.5	51.3	+ 16.2	
.Yukhan				38.2	34.2			72.4	40.9	+ 31.5	
.Kanthralak				77.5	22.2		14.5	114.2	19.2	+ 95.0	
.Khon Ratchathani*	10.0		3.1	12.9	99.5	12.8	1.5	139.8	63.8	+ 76.0	412.3
.Kemmarat		16.7		8.5	22.1	13.5		60.8	54.4	+ 6.4	
.Mahachana Chai			10.4		36.9	38.1		85.4	32.9	+ 52.5	
.Amnat Charoen			49.0		30.0			79.0	38.7	+ 40.3	
.Yasothon	1.4			28.2	32.2	5.6		67.4	21.1	+ 46.3	
.Trakan Phut Phon			21.0		6.0	43.5		70.5	32.8	+ 37.7	
.Khuang Nai								-	46.9	-	
.Kam Khuan Kaeo					53.4	40.6		94.0	33.2	+ 60.8	
.Det Udom					15.5			15.5	68.1	- 52.6	
.Phibun Mangsahan		5.4	65.8					71.3	34.1	+ 37.2	

Station	June 25 – July 1 1959							Total	Weekly Normal	Normal DPT.	Tot Sin 1Jan
	25	26	27	28	29	30	1				
Central Part											
1.Nakhon Sawan*	9.2	2.0				11.4		22.6	19.8	+ 2.8	404.
2.Banphot Phisai						15.5		15.5	9.1	+ 6.4	
3.Lat Yao		13.6				2.9		16.5	19.8	– 3.3	
4.Chum Saeng		8.0				20.0	2.4	30.4	21.6	+ 8.8	
5.Phayuha Khiri		62.1						62.1	7.2	+ 54.9	
6.Thakli	24.9					2.5		27.0	18.8	+ 8.6	
7.Uthai Thani		2.3				6.7		9.0	38.0	– 29.0	
8.Nong Chang		2.6		3.6	14.4	8.7		29.3	21.8	+ 7.5	
9.Nong Khum Yang						30.2		30.2	11.8	+ 18.4	
10.Chaiyanat						42.7		42.7	18.8	+ 23.9	
11.Manorom					7.8	4.6	2.7	15.1	15.7	– 0.6	
12.Wat Sing					2.4	9.0	1.7	13.1	8.8	+ 4.3	
13.Singburi								0.0	12.9	– 12.9	
14.Inthaburi			29.5			8.0		37.5	34.0	+ 3.5	
15.Bang Rachan		0.9	9.7			30.5	17.5	58.6	35.1	+ 23.5	
16.Phromburi								–	14.1	–	
17.Lopburi*	12.1	24.0	1.0				7.7	44.8	27.1	+ 17.7	508.
18.Ban Mi			2.7					2.7	31.9	– 29.2	
19.Chaibadan								0.0	45.7	– 45.7	
20.Tha Wung						8.3		8.3	26.3	– 18.0	
21.Ang Thong		16.2			5.5	2.8	17.8	42.3	32.8	+ 9.5	
22.Pho Thong		1.2	1.6		2.0	13.5	5.5	23.8	27.2	– 3.4	
23.Chaiyo								–	33.8	–	
24.Wiset Chaichan							21.1	21.1	–	–	
25.Pa Mok	15.3	11.1			1.5		26.2	54.1	31.3	+ 22.8	
26.Saraburi					1.8		16.2	18.0	30.9	– 12.9	
27.Kaeng Khoi								–	34.2	–	
28.Ayutthaya								–	20.9	–	
29.Sena					46.3			46.3	14.0	+ 32.3	
30.Tha Rua	1.2	51.3		0.6	12.2			65.3	38.2	+ 27.1	
31.Phak Hai		7.4	3.5				10.4	21.3	26.5	– 5.2	
32.Bang Pa-in								0.0	43.9	– 43.9	
33.Suphanburi*	3.6					6.4	25.0	35.0	22.3	+ 12.6	452.
34.Si Prachan	4.1							4.1	9.7	– 5.6	
35.Song Phi Nong					5.3			5.3	27.9	– 22.6	
36.Kanchanaburi*	6.0	0.2					5.5	11.7	12.2	– 0.5	306.
37.Tha Muang							6.4	6.4	24.1	– 17.7	
38.Nakhon Pathom						42.0		42.0	34.9	+ 7.1	
39.Nakhon Chai Si		27.4		10.1	0.3	55.1	6.1	99.0	35.7	+ 63.3	
40.Nonthaburi				10.5	20.5	8.2		39.2	28.6	+ 10.6	
41.Bang Bua Thong								–	15.9	–	
42.Pathum Thani		2.2			27.1	28.7		58.0	35.9	+ 22.1	
43.Thanyaburi		0.5			26.8	1.3		28.6	30.4	– 1.8	
44.Nakhon Nayok				20.6	21.5	9.2		51.3	91.5	– 40.2	
45.Prachinburi*	29.5		7.0	10.6	19.8	7.0	12.8	86.7	55.1	+ 31.6	527.
46.Ban Sang					37.6		25.8	63.4	62.0	+ 1.4	
47.Si Maha Pho			31.9	2.1	15.2		31.2	80.4	57.0	+ 23.4	
48.Kabinburi	5.5		1.6	6.0				13.1	53.3	– 40.2	
49.Aranyaprathet*	8.4	1.2		27.6	12.7			49.9	66.1	– 16.2	318.
50.Chachoengsao	1.8	7.6			23.6		12.3	45.3	28.9	+ 16.4	
51.Ban Pho								–	–	–	
52.Bangkok*	0.7				13.7	0.3		14.7	41.6	– 26.9	477.
53.Don Muang*	0.1	10.8			40.8	14.9	0.5	67.1	30.6	+ 36.5	459.
54.Bang Khen					25.0	4.0		29.0	32.2	– 3.2	
55.Minburi					57.1			57.1	42.4	– 14.7	
56.Lat Krabang								0.0	25.3	– 25.3	
57.Thonburi					13.2			13.2	23.4	– 10.2	
58.Ratburi					3.3	20.6		23.9	23.7	+ 0.2	
59.Photharam					0.7	56.4		57.1	34.2	+ 22.9	
60.Damnoon Saduak						98.7		98.7	20.3	+ 78.4	
61.Pak Tho								–	20.4	–	
62.Samut Songkhram						9.0		9.0	31.0	– 22.0	
63.Bang Konti	5.1							5.1	18.1	– 13.0	
64.Umpawa	14.8				12.1	13.8		40.7	24.3	+ 16.4	
65.Samut Sakhon					11.8			11.8	33.0	– 21.2	
66.Samutprakan								0.0	34.6	– 34.6	
67.Bang Na								–	–	–	
68.Pom Phrachun*					5.2			5.2	–	–	287.

Station	June 25	26	27	28	29	30	July 1	Total	Weekly Normal	Normal DPT.	Total Since 1Jan.59
Gulf of Thailand, East Coast											
1.Chonburi*	0.4	1.6			26.5	12.3	1.9	42.7	38.1	+ 4.6	290.8
2.Phanat Nikhom	52.5				26.2	23.9		102.6	41.1	+ 61.5	
3.Ban Bung	5.6			20.3	11.2			37.1	63.8	- 26.7	
4.Phan Thong					28.3	7.9		36.2	39.1	- 2.9	
5.Si Chang					6.9	24.7	0.7	32.3	52.8	- 20.5	451.3
6.Sattahip*		0.6			12.4	1.0	7.0	21.0	15.6	+ 5.4	473.3
7.Rayong*		5.9		5.2	5.5	14.0	84.2	114.8	27.9	+ 86.9	
8.Ban Khai								-	119.4	-	
9.Klaeng								-	-	-	
10.Chanthaburi*	74.0	50.2	0.2	71.7	43.3	28.3	54.9	322.6	123.7	+198.9	985.3
11.Pong Namron	80.2		49.8	28.0	44.7	13.7	92.5	308.9	106.1	+202.8	
12.Tha Mai	57.4	63.3		80.3	41.2	57.5		299.7	175.2	+124.5	
13.Khlung								-	138.7	-	
14.Trat	120.0	85.6	25.0	10.8	75.4	33.2	7.9	357.9	160.5	+197.4	
15.Khao Saming								-	150.6	-	
16.Laem Ngop*	46.1	114.0		12.2	4.1	120.0	28.9	325.3	190.8	+134.5	707.5
17.Khlong Yai*	56.3	94.2	51.5	131.0	166.8	40.1	24.7	564.6	243.8	+320.8	1417.9
Gulf of Thailand, West Coast											
1.Phetburi	17.8				28.4	16.4		62.6	25.4	+ 37.2	
2.Pran Buri	48.4				20.9	34.5		103.8	30.7	+ 73.1	
3.Pranburi Khirikhan*		0.1	7.4		0.3		5.1	12.9	23.0	- 10.1	320.9
4.Ban Kin*		4.4	0.5					4.9	20.8	- 15.9	185.3
5.Kumphon*	0.5	1.5	3.8	1.1		16.8	10.2	33.9	24.2	+ 9.7	565.7
6.Ma Sae				4.6				4.6	26.2	- 21.6	
7.Surat	20.0			29.5		30.7		80.2	50.2	+ 30.0	
8.Langsuan				30.2		1.8	11.2	43.2	19.4	+ 23.8	
9.Chumphon*	40.6	2.7		9.4	0.3	3.1		56.1	24.0	+ 32.1	406.2
10.Phatiu	9.5							9.5	62.4	- 52.9	
11.Pan Na San		19.5		21.7		16.9	22.1	80.0	13.5	+ 66.5	
12.Nakhon Sithammarat*	3.9		5.6			1.0	9.8	19.7	19.5	+ 0.2	587.0
13.Sichon	24.5			8.8				33.3	42.6	- 9.3	
14.Chawang	23.5		22.4					45.9	34.1	+ 11.8	
15.Ron Phibun								-	5.6	-	
16.Thung Song	0.8	1.4						2.2	22.6	- 20.4	
17.Pak Phanang	0.7							0.7	15.2	- 14.5	
18.Phatthalung			2.8					2.8	21.7	- 18.9	
19.Songkhla*	15.6	3.8	12.1				48.2	79.7	19.0	+ 60.7	544.1
20.Nakhon Pathom					15.5			15.5	8.7	+ 6.8	
21.Hat Yai	23.0	14.0	9.8					46.8	22.3	+ 24.5	
22.Pattani								0.0	16.8	- 16.8	
23.Nong Chik								0.0	31.7	- 31.7	
24.Yaring	17.2		2.0					19.2	38.5	- 19.3	
25.Yala						10.2		10.2	15.1	- 4.9	
26.Betong								-	-	-	
27.Narathiwat*		1.1	5.0					6.1	34.3	- 28.2	454.8
28.Tak Bai			16.5			18.3		34.8	41.5	- 6.7	
29.Ti Ngo								-	5.8	-	
Upper Thailand, West Coast											
1.Mahong*	41.2	23.2	44.1	76.3	19.8	50.1	21.8	276.5	190.6	+ 85.9	1188.4
2.Kanburi	24.7	32.8	58.4	64.6				180.5	-	-	
3.Kanchanga								-	62.5	-	
4.Nakhon Pa	67.8		58.4	47.5	5.9	11.3		190.9	78.8	+112.1	
5.Nakhon Thung	34.6	15.4	19.9	70.8		20.6		161.3	62.7	+ 98.6	
6.Tha Muang	88.4	26.9	28.5	31.9				175.7	45.6	+130.1	
7.Phuket*	34.1	32.4	18.7	1.3			21.7	108.2	54.6	+ 53.6	728.4
8.Phuket Air port*	22.2	41.1		5.9	9.7		46.2	125.1	-	-	1114.5
9.Thalang								-	35.9	-	
10.Khlong Tom	26.1	5.8	21.8			7.8		61.5	-	-	
11.Trang	15.0							15.0	18.6	- 3.6	
12.Trang Air port*	7.6	25.5			2.0	5.3		40.4	-	-	485.8
13.Satun			62.8					62.8	25.8	+ 37.0	
14.La Ngu	44.3		12.4					56.7	44.0	+ 12.7	

WEEKLY REPORT OF DAILY TEMPERATURE

FROM JUNE 25 – JULY 1 1959

(in Degree Centigrade)

Station		Day of Month 25	26	27	28	29	30	1	Average	Extreme	Weekly Mean	Monthly Normal
Northern Part												
1. Chiangrai	Max.	31.2	32.1	29.6	32.6	34.3	–	–	32.0	36.7	27.5	27.[illegible]
	Min.	23.0	21.8	–	23.2	23.4	24.5	22.2	23.0	19.9		
2. Mae Hongson		32.8	34.2	32.5	31.0	33.2	–	31.7	32.6	33.8	28.4	27.4
		24.3	24.8	23.6	24.0	23.3	24.2	25.0	24.2	21.4		
3. Pai		31.5	–	–	31.5	–	31.0	–	–	–	–	–
		22.0	22.0	–	–	21.6	–	22.8	22.1	–		
4. Chun Yuam		31.5	–	–	31.5	–	–	–	–	–	–	–
		22.0	22.8	–	–	21.0	–	22.0	22.0	–		
5. Mae Sariang		–	32.0	31.0	–	32.4	–	–	–	36.1	–	27.5
		22.5	24.4	24.0	23.5	23.5	23.6	24.0	23.6	20.5		
6. Chiangmai		33.6	33.3	32.3	31.2	34.2	31.0	–	32.6	39.5	28.3	27.9
		24.3	24.1	23.8	23.4	23.6	23.5	24.4	23.9	19.1		
7. Nan		34.3	31.9	32.4	31.0	35.4	31.6	30.9	32.5	38.0	28.7	28.5
		24.6	24.5	–	24.5	24.6	25.7	25.2	24.9	21.6		
8. Lampang		33.2	33.0	31.3	32.7	33.5	30.0	31.0	32.1	37.2	27.6	28.3
		23.2	22.2	22.8	23.5	22.5	24.5	22.0	23.0	21.3		
9. Phrae		34.6	31.4	31.5	32.7	33.8	30.0	–	32.3	36.5	27.9	28.1
		23.1	23.7	–	24.3	23.4	23.5	23.2	23.5	21.7		
10. Uttaradit		35.6	35.6	34.4	35.9	36.0	32.6	33.4	34.8	38.6	29.9	29.0
		24.8	25.7	24.4	24.8	25.0	25.6	25.0	25.0	22.0		
11. Tak		32.9	32.0	31.3	32.0	32.6	31.3	33.0	32.2	34.9	28.3	28.5
		24.5	23.9	24.4	24.4	23.9	23.7	26.1	24.4	22.5		
12. Mae sot		–	–	–	–	–	–	–	–	31.0	–	27.2
		25.1	23.8	23.6	24.4	23.9	26.5	23.8	24.4	21.1		
13. Phitsanulok		34.2	34.5	34.0	34.6	33.6	31.0	32.3	33.5	38.8	29.3	29.0
		25.1	25.0	24.4	24.9	25.3	25.6	24.6	25.0	22.0		
14. Phetchabun		34.9	34.5	32.9	34.3	32.8	27.8	34.0	33.0	36.1	28.4	27.8
		23.0	24.3	22.9	22.3	24.2	25.0	24.3	23.7	21.7		
Northeastern Part												
1. Loei	Max.	32.9	31.1	32.3	34.9	32.2	31.5	30.7	32.2	35.3	28.0	27.4
	Min.	24.3	22.5	23.2	23.4	24.8	23.5	24.0	23.7	20.7		
2. Udon Thani		33.9	35.5	34.2	37.5	–	31.5	–	34.5	38.8	29.5	28.8
		25.2	24.8	24.7	24.3	23.9	23.8	25.0	24.5	21.8		
3. Nakhon Phanom		34.0	33.1	34.5	34.0	34.3	28.8	31.8	33.1	35.9	28.8	27.8
		25.3	22.5	25.4	25.2	24.2	24.7	24.3	24.5	21.5		
4. Mukdahan		32.2	31.7	33.8	32.2	33.2	29.2	32.0	32.0	37.4	27.9	28.6
		24.7	22.2	24.5	23.5	24.6	23.7	23.7	23.8	20.9		
5. Sakon Nakhon		32.7	32.7	34.5	34.2	35.6	28.8	33.9	33.2	28.9	28.7	28.3
		24.3	24.0	24.3	25.0	23.9	23.5	23.7	24.1	18.4		
6. Khon Kaen		–	–	–	–	–	–	–	–	38.0	–	28.9
		23.2	23.1	23.6	23.3	22.2	21.2	22.7	22.8	21.3		
7. Roi Et		32.2	33.2	34.5	27.5	30.0	–	–	31.5	39.4	27.8	29.0
		22.7	24.8	25.1	25.7	22.0	23.0	25.0	24.0	19.7		
8. Chaiyaphum		33.1	32.8	33.6	33.8	30.6	27.5	32.8	32.0	–	28.3	–
		24.4	24.8	25.5	23.9	24.8	24.4	24.1	24.6	–		
9. Nakhon Ratchasima		33.7	33.7	33.7	34.4	32.2	29.7	33.5	33.0	39.0	28.3	29.3
		21.7	23.8	24.3	24.1	24.4	23.5	23.5	23.6	20.9		
10. Surin		32.2	33.1	35.2	35.5	30.5	30.2	31.5	32.6	38.5	27.9	28.6
		24.0	22.8	23.0	23.5	22.8	22.3	24.2	23.2	22.0		
11. Ubon Ratchathani		33.0	32.8	34.1	32.8	30.0	29.0	32.2	32.0	37.3	28.1	28.2
		23.8	24.2	25.5	24.4	24.2	23.2	24.3	24.2	21.4		

Station		Day of Month 25	26	27	28	29	30	1	Average	Extreme	Weekly Mean	Monthly Normal
Central Part												
Nakhon Sawan	Max.	35.0	–	–	34.6	35.0	–	33.2	34.5	40.3	29.6	29.6
	Min.	24.4	24.5	24.9	24.3	24.2	25.8	23.8	24.6	22.0		
Lopburi		36.0	34.4	33.3	34.5	33.3	30.0	32.8	33.5	38.0	28.7	28.8
		24.3	23.8	23.4	23.5	23.7	25.0	23.4	23.9	21.5		
Saraburi		34.2	34.0	35.8	–	35.8	31.0	32.0	33.8	38.0	29.2	29.3
		23.6	25.0	25.3	24.7	24.7	25.2	23.8	24.6	23.4		
Kanchanaburi		35.3	35.3	34.0	35.6	35.0	33.6	35.0	34.8	37.2	29.9	29.0
		25.5	23.6	–	24.7	25.2	25.5	25.1	24.9	23.0		
Suphanburi		34.0	33.0	34.2	34.0	33.7	29.5	30.2	32.7	35.6	28.6	27.7
		25.6	23.7	24.6	24.4	25.2	24.4	23.7	24.5	21.0		
Prachinyaprathet		34.0	30.5	34.3	34.9	30.0	29.5	33.0	32.3	37.0	28.2	28.4
		24.7	23.4	24.1	23.5	24.5	23.5	24.1	24.0	21.7		
Bangkok		33.0	33.5	33.6	33.9	32.9	30.4	31.5	32.7	36.8	28.8	29.0
		24.0	25.4	25.3	25.4	25.1	25.0	24.0	24.9	22.3		
Don Muang		34.7	34.3	33.9	34.3	33.8	31.4	32.1	33.5	37.6	29.2	29.1
		23.7	25.5	23.8	25.7	25.8	25.2	24.2	24.8	21.0		
Nakhon Phrachun		32.5	33.0	33.2	33.1	33.4	31.2	31.5	32.6	–	29.0	–
		24.8	25.1	25.8	25.6	26.5	24.5	24.8	25.3	–		
Gulf of Thailand, East Coast												
Chonburi	Max.	33.8	33.6	33.1	32.9	34.9	29.9	31.6	32.8	35.1	29.1	28.9
	Min.	25.5	25.9	25.5	25.9	26.8	24.1	24.1	25.4	22.7		
Si Chang		32.7	32.1	32.3	–	33.0	29.4	28.3	31.3	–	29.0	–
		26.2	27.5	27.7	26.7	27.9	25.7	24.9	26.7	–		
Pattaya		34.4	34.5	35.2	35.2	32.7	27.7	28.5	32.6	37.5	29.7	29.6
		28.1	27.2	27.8	27.2	27.3	23.9	25.4	26.7	21.6		
Rayong		34.0	33.3	33.3	33.5	30.7	28.8	28.3	31.7	–	29.1	–
		27.3	28.4	25.5	26.3	27.5	25.5	25.1	26.5	–		
Chanthaburi		31.6	28.5	31.5	31.2	29.0	24.6	27.5	29.1	34.6	26.4	27.7
		24.2	23.3	23.8	24.8	23.2	23.3	23.6	23.7	21.0		
Kem Sing		32.3	–	28.3	–	–	25.3	–	–	–	–	–
		18.5	18.9	–	28.3	–	–	17.5	20.8	–		
Kem Ngop		31.8	–	–	–	30.2	25.9	–	–	–	–	–
		23.2	23.6	–	–	–	24.2	22.6	23.4	–		
Klong Yai		30.7	27.3	30.7	27.4	–	–	27.2	28.7	32.8	26.0	27.0
		23.8	23.6	23.2	23.5	23.2	22.9	22.6	23.3	21.7		
Gulf of Thailand, West Coast												
N.E. Khirikhan	Max.	35.2	35.3	34.3	30.8	32.5	29.9	28.6	32.4	37.6	28.6	28.1
	Min.	25.5	24.4	25.4	24.2	24.6	25.1	24.7	24.8	21.4		
Hua Hin		33.0	35.0	34.2	35.0	34.8	31.5	31.6	33.6	37.9	29.5	28.8
		24.5	25.7	24.8	25.6	26.3	26.0	24.8	25.4	22.5		
S. Chumphon		29.2	–	31.7	28.4	28.7	24.6	29.5	28.7	38.3	26.0	27.5
		23.1	22.8	–	23.5	22.8	24.2	23.1	23.3	21.8		
Ranon		32.8	30.0	31.7	31.5	27.2	29.7	30.7	30.5	36.2	26.7	28.2
		23.9	22.3	23.0	23.0	21.7	23.5	22.6	22.9	20.9		
N.N. Sithammarat		31.8	31.5	32.3	31.0	28.8	31.5	33.1	31.4	36.2	27.6	28.3
		24.5	23.3	23.8	23.1	24.3	24.2	23.0	23.7	21.2		
Songkhla		30.7	31.2	28.2	32.1	31.2	31.2	34.1	31.2	37.3	27.6	28.7
		24.9	22.6	23.3	23.4	24.4	25.0	24.1	24.0	20.9		
Narathiwat		30.2	–	31.7	29.8	–	32.4	–	31.0	35.0	27.3	27.6
		24.2	23.9	–	22.7	23.8	23.5	22.8	23.5	21.5		
Southern Thailand, West Coast												
Ranong	Max.	28.7	28.5	27.4	–	25.3	25.8	28.8	27.4	34.0	25.1	26.6
	Min.	23.0	22.6	–	23.0	21.8	23.0	22.6	22.7	20.1		
Phuket		32.0	27.5	29.8	31.8	29.5	31.2	28.0	30.0	33.5	27.1	27.8
		24.8	22.9	24.3	24.7	23.1	24.3	24.3	24.1	21.9		
Trang		31.0	28.4	30.0	32.1	29.5	30.0	31.3	30.3	33.5	26.9	27.7
		23.7	22.3	23.4	23.1	24.0	24.0	23.0	23.4	21.4		

Air Mail
PRINTED PAPER

8 1/2

John P. Webber,
Head of Library,
U.S. Weather Bureau,
Washington 25, D.C.
U.S.A.

(Meteorological Department,
Bangkok, Thailand.)

Thailand

METEOROLOGICAL DEPARTMENT

ROYAL THAI NAVY

Charoon Vichayapai Bunnag

Vice Admiral Director

****

WEEKLY TEMPERATURE AND RAINFALL OF THAILAND

DURING THE PERIOD JULY 2 - 8 1959

AND

WEATHER OUTLOOK

No.27.1959

สถานะของฝนและอุณหภูมิในรอบสัปดาห์
ตั้งแต่วันที่ ๒ – ๘ ก.ค. ๒๕๒๒

มรสุมตะวันตกเฉียงใต้ได้มีกำลังแรงขึ้นทางทะเลอาดามัน และได้เคลื่อนตัวมาทางตะวันออกข้ามเขาตะนาวศรีเข้าสู่ประเทศไทย และในระยะเวลาเดียวกันปรากฏมีหย่อมความกดอากาศต่ำทางอ่าวตังเกี๋ย ในลักษณะเช่นนี้ทำให้สมพ้ำอากาศทางภาคกลางและอ่าวไทยฝั่งตะวันออกมีฝนปานกลางแผ่กระจายทั่วไปและมีตกหนักเป็นแห่ง ๆ ในเย็นวันที่ ๖ และ ๗

ภาคเหนือ	มีฝนมากทางตอนเหนือของภาค จำนวนน้ำฝนที่มีมากกว่า ๑๐๐ ม.ม. คือ เทิง จ.เชียงราย , เวียงป่าเป้า จ.เชียงราย และสันกำแพง จ.เชียงใหม่
ภาคตะวันออกเฉียงเหนือ	ฝนทั่วไปทั้งภาคปรากฏว่าค่อนข้างจะแล้ง หรือเป็นฝนเล็กน้อยบางแห่ง
ภาคกลาง อ่าวไทย ฝั่งตะวันออก	มีฝนปานกลางถึงตกหนักเป็นส่วนมาก จำนวนน้ำฝนสูงสุด ๑๕๓.๘ ม.ม. ที่ บางปะอิน จ.อยุธยา ๒๓๑.๘ ม.ม.ที่ โป่งน้ำร้อน จ.จันทบุรี
ภาคใต้	มีฝนพอสมควรโดยทั่วไป เว้นแต่ จ.ระนอง มีฝนตกหนัก

Rainfall and Temperature Situation

From July 2 – 8 1959

Southwest Monsoon Activities developed over the Adaman Sea and moving eastward across Tennasserin to Thailand with shallow low pressure area in the Bay of Tong King. The weather became unsettled in the Central part and East Coast of Gulf, scattered moderate rain and locally heavy by 6 th, 7 th. evening.

Northern Part:	Wet weather affected in the upper part, some localities recorded more than 100 mm. such as Thoeng of Chiangrai, Wiang Pa Pao of Chiangrai, San Kamphaeng of Chiangmai.
Northeastern Part:	Nearly the whole of the rainfall of a rather dry or light showers.
Central Part: Gulf of Thailand, East Coast:	Moderate and heavy rain over the affected areas, the greatest weekly rainfall was 153.8 mm. at Bang Pa-in.of Ayutthaya. 231.8 mm. at Pong Namron of Chanthaburi.
Southern Part:	Fairly rain in general except for Ranong heavy rain.

Meteorological Department
Royal Thai Navy
9 / 7 / 1959

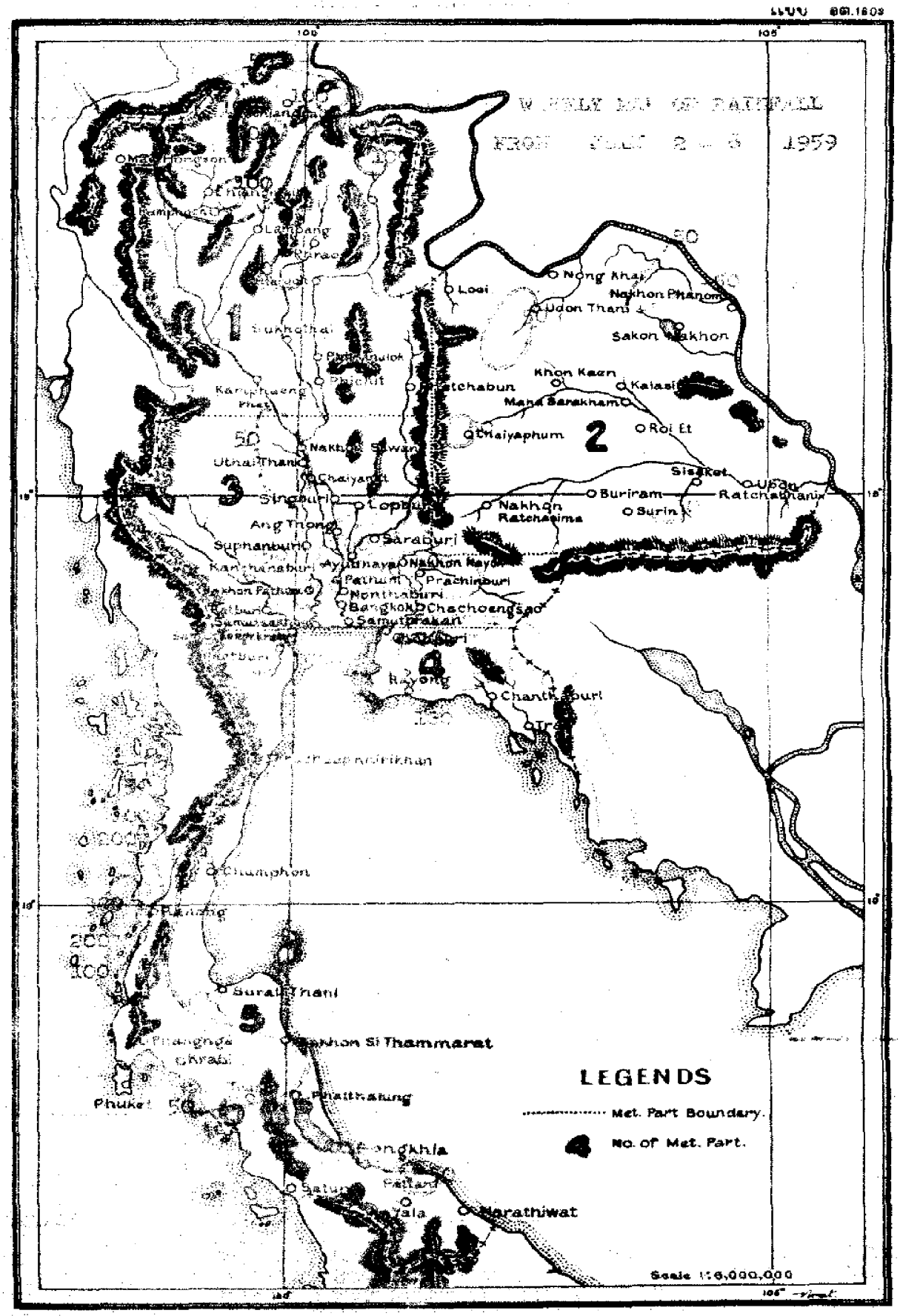
WEEKLY MAP OF RAINFALL
FROM JULY 2 - 8 1959
Nong Khai
Nakhon Phanom
Udon Thani
Sakon Nakhon
Loei
Khon Kaen
Kalasin
Mahasarakham
Roi Et
Chaiyaphum
Sisaket
Ubon
Buriram
Ratchasima
Surin
Nakhon Ratchasima
Singburi
Lopburi
Ang Thong
Suphanburi
Saraburi
Ayuthaya
Nakhon Nayok
Pathumthani
Prachinburi
Nonthaburi
Bangkok
Chachoengsao
Samutprakan
Rayong
Chanthaburi
Chumphon
Surat Thani
Nakhon Si Thammarat
Phuket
Phatthalung
Songkhla
Pattani
Yala
Narathiwat
LEGENDS
Met. Part Boundary.
No. of Met. Part.
Scale 1:6,000,000

การคาดหมายลักษณะอากาศใน ๗ วันข้างหน้า
ตั้งแต่วันที่ ๙ – ๑๕ ก.ค. ๒๕๒๒

ภาคเหนือ

โปร่งแล้วกลับมีเมฆมากโดยจะมีพายุฝนผ่านตอนเย็นวันที่ ๙ ก.ค.
คาดว่า จะมีเมฆเต็มครึ้มฝนโดยจะมีฝนปานกลางและพายุฝนฟ้าคะนอง ในวันที่ ๑๐ – ๑๑ ก.ค.
มีเมฆเป็นบางส่วนกับฝนฉะเพาะแห่งสลับอากาศโปร่งเป็นครั้งคราว ในวันที่ ๑๒ และ ๑๓ ก.ค.
โปร่งแล้วกลับมีเมฆเป็นบางส่วนกับจะมีฝนฉะเพาะแห่งเล็กน้อยในวันที่ ๑๔ และ ๑๕ ก.ค.

ภาคตะวันออกเฉียงเหนือ
ภาคกลาง

มีเมฆมาก จะมีพายุฝนผ่านตอนเย็นวันที่ ๙ ก.ค.
คาดว่า จะมีอากาศขุ่นมัวครึ้มฝนโดยจะมีฝนปานกลาง และฝนหนักเป็นบางแห่ง กับจะมีพายุฝนฟ้าคะนองด้วย ในวันที่ ๑๐ – ๑๑ ก.ค.
มีเมฆเป็นบางส่วนกับจะมีฝนฉะเพาะแห่งในวันที่ ๑๒ – ๑๓ ก.ค.
โปร่งถึงมีเมฆเป็นบางส่วน โดยจะมีฝนฉะเพาะแห่งเล็กน้อยในวันที่ ๑๔ และ ๑๕ ก.ค.

พระนคร และ ธนบุรี

มีเมฆมากครึ้มฝน คาดว่าจะมีพายุฝนผ่านตอนเย็นวันที่ ๙ ก.ค.
มีเมฆมากครึ้มฝน โดยจะมีฝนปานกลาง กับจะมีพายุฝนฟ้าคะนองด้วยในวันที่ ๑๐ – ๑๑ ก.ค.
มีเมฆเป็นบางส่วนกับจะมีฝนฉะเพาะแห่งวันที่ ๑๒ และ ๑๓ ก.ค.
โปร่งถึงมีเมฆบางส่วนในวันที่ ๑๔ และ ๑๕ ก.ค.

Weather Outlook for the next seven days
From July 9 – 15 1959

Northern Part:

Fair to cloudy with passing rainstorms in the evening of July 9.
Cloudy to overcast with rain and thunderstorm expected on July10 and 11.
Variably cloudy with some local showers on July 12 and 13.
Fair to partially cloudy with some light local showers on July14 and 15.

Northeastern Part:
Central Part:

Mainly high cloudy with passing rainstorm in the evening of July 9.
Expected cloudy weather with rain and thunderstorm on July 10 and 11.
Partly cloudy with some local showers on July 12 and 13.
Fair to partly cloudy with some light local showers on July 14 and 15.

Local:

Mainly high cloudy with passing rainstorm in the evening of July 9.
Expected cloudy weather with rain and thunderstorms on July10-11.
Variably cloudy with some local showers on July 12 and 13.
Fair to partly cloudy on July 14 and 15.

Meteorological Department
Royal Thai Navy
9 / 7 / 1959

Station	July 2 – 8 1959							Total	Weekly Normal	Normal MFT.	Total Since 1Jan.59
	2	3	4	5	6	7	8				
Northern Part											
1.Chiangrai*	8.6	19.7	31.6	0.7	0.2	10.2		71.0	62.2	+ 8.8	627.8
2.Mae Sai								–	81.8	–	
3.Chiangsaan			25.7				19.3	45.0	–	–	
4.Mae Chan	48.2	25.0						73.2	65.9	+ 7.2	
5.Chiangkhong	26.3			4.3		5.3		35.9	62.6	– 26.7	
6.Thoeng	5.2	54.5	42.3	0.2		3.6		105.8	–	–	
7.Mae Sruai	3.1	58.2						61.3	37.9	+ 23.4	
8.Chiangkham			48.3					48.3	51.0	– 2.7	
9.Phan		73.8		27.4				101.2	52.6	+ 48.6	
10.Wiang Pa Pao	47.4						38.2	85.6	27.8	+ 57.8	
11.Mae Hongson*	6.2		0.4		3.7	2.2	23.0	35.5	54.5	– 19.0	452.7
12.Pai*		10.2		0.2				10.4	42.5	– 32.1	389.8
13.Mae Sariang*	2.8		9.1	2.7	1.5	0.5	13.4	30.0	28.4	+ 1.6	425.0
14.Chiangmai*	22.9	2.4	4.8	3.2		3.5	0.3	37.1	33.7	+ 3.4	333.5
15.Fang*	31.6			2.0				33.6	39.6	– 6.0	
16.Chiangdao	31.2	15.7	35.8					82.7	37.5	+ 45.2	
17.Doi Saket	14.5	2.0	10.0				4.0	30.5	20.4	+ 10.1	
18.San Sai	31.3	0.5	5.4	1.3		0.2		38.7	19.9	+ 18.8	
19.Hang Dong	24.0	3.7	18.7	1.5				47.9	18.6	+ 29.3	
20.San Pa Tong	24.7			6.7				31.4	30.8	+ 0.6	
21.San Kamphaeng	16.6	10.2	66.5				9.3	102.6	9.1	+ 93.5	
22.Sarapi								–	19.3	–	
23.Chom Thong	11.8		3.8		3.3			18.9	9.2	+ 9.7	
24.Hot	3.3							3.3	16.7	– 13.4	
25.Nan*	11.6	1.0	0.5	2.8				15.9	42.8	– 26.9	501.8
26.Pua			62.2					62.2	54.1	+ 8.1	
27.Na Noi	19.8			7.9				27.7	31.0	– 3.3	
28.Lampang*	16.0	2.2	1.0	0.2				19.4	20.6	– 2.1	575.7
29.Ngao	37.9							37.9	40.4	– 2.5	
30.Chae Hom				64.5				64.5	41.3	+ 23.2	
31.Ko Kha	6.5	4.2	2.3					13.0	26.2	– 13.2	
32.Thoen		15.8	0.4		0.5			16.7	25.8	– 9.1	
33.Phrae*	18.2	6.8	7.8					32.8	15.5	+ 17.3	400.8
34.Sung Men	20.7		7.9					26.8	63.0	– 36.2	
35.Uttaradit*	5.9	0.2		0.6	0.4			7.1	51.5	– 44.4	
36.Nam Pat									45.3	– 45.3	
37.Lam Lae	48.4							48.4	72.8	– 24.4	
38.Tak*	0.4	3.9	1.2					5.5	25.3	– 19.8	669.2
39.Ban Tak									31.7	– 31.7	
40.Mae sot*	5.6	8.6	2.6	7.5	2.5	5.4	1.6	33.8	51.8	– 18.0	525.3
41.Sukhothai	29.3							29.3	22.3	+ 7.0	
42.Sawankhalok	40.8	5.1						45.9	63.4	– 17.5	
43.Phitsanulok*			2.1			1.4	20.3	23.8	30.6	– 6.8	543.6
44.Phrom Phiram									47.4	– 47.4	
45.Kamphaeng Phet						6.7	10.1	16.8	11.4	– 5.4	
46.Phichit			19.0		1.7			20.7	54.4	– 33.7	
47.Phetchabun*	8.1	14.8	15.2				1.1	39.2	28.9	+ 10.3	550.6
48.Lom Kao			11.6		10.6			22.2	33.6	– 11.4	
49.Lom Sak					7.5		3.7	11.2	62.0	– 50.8	
Northeastern Part											
1.Nong Khai				14.1			3.4	17.5	49.7	– 32.2	
2.Phon Phisai	12.2	3.9						16.1	56.5	– 40.4	
3.Tha Bo	3.7							3.7	27.6	– 23.9	
4.Loei*	1.7			2.6				4.3	26.7	– 22.4	467.1
5.Chiangkhan		1.7		2.0				3.7	20.0	– 16.3	
6.Tha Li									19.2	– 19.2	
7.Dan Sai	6.9			4.3				11.2	46.8	– 35.6	
8.Udon Thani*	2.0	0.1	6.2	1.0	15.1	4.4	47.6	76.4	22.5	+ 53.9	586.3
9.Ban Phu	5.5		13.2	1.3				20.0	75.2	– 55.2	
10.Nong Bua Lamphu									69.8	– 69.8	
11.Nakhon Phanom*	8.1	12.8	4.3	3.4		0.5	6.3	35.9	87.7	– 51.8	402.6
12.Tha Uten		8.6	22.5		1.0		53.3	85.6	83.2	+ 2.4	
13.Na Gae	5.7		1.5					7.2	51.1	– 43.9	
14.That Phanom									84.2	– 84.2	
15.Mukdahan*				0.6	0.2			0.8	76.0	– 75.2	470.6

Station	July 2 – 8 1959							Total	Weekly Normal	Normal DFT.	Total Since 1Jan.59
	2	3	4	5	6	7	8				
16.Sakon Nakhon*	0.2	0.3	0.8	0.2				1.7	46.6	– 44.9	381.6
17.Wanon Niwas							65.1	65.1	76.8	– 11.7	
18.Phanna Nikhom	5.2							5.2	63.6	– 58.4	
19.Kalasin	8.6	4.2	2.5					15.3	60.1	– 44.8	
20.Sahasakhan									53.1	– 53.1	
21.Yang Talat			2.5					2.5	48.2	– 45.7	
22.Kanthravichai									48.5	– 48.5	
23.Kamolasai		10.7						10.7	14.4	– 3.7	
24.Khon Kaen*		2.3	1.2		1.2			4.7	25.1	– 20.4	356.4
25.Nam Phong									24.0	– 24.0	
26.Phu Wiang	5.6	32.4	0.2				11.9	50.1	35.4	+ 14.7	
27.Chum Phae									42.7	– 42.7	
28.Chonnabot	1.5	1.1						2.6	67.5	– 64.9	
29.Mancha Khiri	6.1							6.1	88.6	– 82.5	
30.Phon			25.0					25.0	88.5	– 63.5	
31.Maha Sarakham									39.6	– 39.6	
32.PhayakkhaphumPhisai			19.1					19.1	83.8	– 64.7	
33.Borrabu			23.4				1.8	25.2	70.4	– 45.2	
34.Roi Et*	2.2		1.4					3.6	38.7	– 35.1	591.8
35.Phon Thong									76.7	– 76.7	
36.Selaphum	17.0							17.0	56.7	– 39.7	
37.Kaset Wisai									31.2	– 31.2	
38.Suwannaphum			4.7	3.2				7.9	65.7	– 57.8	
40.ChaturaphakPhiman									60.7	– 60.7	
41.Chaiyaphum*	1.1		33.6	0.1	18.2			53.0	34.9	+ 18.1	583.2
42.Phu Keow		4.5						4.5	33.9	– 29.4	
43.Chatturak									34.6	– 34.6	
44.Bamnet Narong		8.0	23.5					31.5	63.3	– 31.8	
45.Nakhon Ratchasima*	0.2	0.1					4.9	5.2	26.5	– 21.3	333.6
46.Bua Yai			19.2		11.7			30.9	58.9	– 28.0	
47.Non Thai									29.3	– 29.3	
48.Dan Khunthot	15.4							15.4	38.3	– 22.9	
49.Chakkharat									75.2	– 75.2	
50.Sung Noen			3.3		12.2			15.5	22.7	– 7.2	
51.Chokchai									33.2	– 33.2	
52.Buriram									85.1	– 85.1	
53.Phut Thai Song				15.0				15.0	59.3	– 44.3	
54.Lam Plai Mat									70.0	– 70.0	
55.Nang Rong					12.5			12.5	60.2	– 47.7	
56.Prakhon Chai							19.8	19.8	74.2	– 54.4	
57.Surin*			4.2				4.3	8.5	37.8	– 29.3	391.5
58.Rattanaburi				2.8			9.4	12.2	50.3	– 38.1	
59.Sangkha						31.4		31.4	58.5	– 27.1	
60.Sisaket									39.0	– 39.0	
61.Kanthrarom						2.6		2.6	36.3	– 33.7	
62.Khukhan			18.8		35.3	10.1		64.2	68.4	– 4.2	
63.Kanthralak	3.6					33.8		37.4	58.2	– 20.8	
64.Ubon Ratchathani*						2.8	17.5	20.3	61.4	– 41.1	415.1
65.Khemmarat									64.6	– 64.6	
66.Maha Chana Chai							16.6	16.6	53.4	– 36.8	
67.Amnat Charoen							28.5	28.5	55.6	– 27.1	
68.Yasothon									51.3	– 51.3	
69.Trakan Phut Phon				2.5			28.0	30.5	53.4	– 22.9	
70.Khuang Nai									37.2	– 37.2	
71.Kam Khuan Kaeo									63.3	– 63.3	
72.Phibun Mangsahan									99.6	– 99.6	
73.Det Udom							3.5	3.5	40.3	– 36.8	
Central Part											
1.Nakhon Sawan*		39.0	12.0		3.9	1.0	2.0	57.9	44.6	+ 13.3	460.3
2.Banphot Phisai	16.2				19.6	20.4	2.0	58.2	31.4	+ 26.8	
3.Lat Yao			39.2	7.6			1.6	48.4	20.4	+ 28.0	
4.Phayuha Khiri									23.4	– 23.4	
5.Thakli	10.5		15.2					25.7	32.0	– 6.3	
6.Uthai Than			5.1	2.0	1.7	15.1		23.9	40.9	– 17.0	
7.Nong Chang	29.2	1.3	20.1			1.7		52.3	23.2	+ 29.2	
8.Nong Khar Yang	30.7					10.6	3.2	44.5	23.4	+ 31.1	
9.Chaiyanat			41.1		5.6			46.7	23.4	+ 23.3	
10.Manorom		25.8				10.4		36.2	14.4	+ 21.8	
11.Wat Sing		29.3				9.0	1.0	39.3	14.8	+ 24.5	

Station	July 2	3	4	5	6	7	8	Total	Weekly Normal	Normal DPT.	Total Since 1Jan.59
12.Singburi									27.6	- 27.6	
13.Inthaburi	28.4		4.5		46.0	12.6	5.1	96.6	24.3	+ 72.3	
14.Bang Rachan	28.0		4.4		23.1	0.4	0.3	56.2	17.7	+ 38.5	
15.Phromburi	7.2							7.2	58.2	- 51.0	
16.Lopburi*	8.5	1.7			3.5		3.0	16.7	44.6	- 27.9	521.9
17.Ban Mi					12.7			12.7	37.7	- 25.0	
18.Chai Badan									73.9	- 73.9	
19.Tha Wung	3.7	6.2	4.8		8.7			23.4	61.7	- 38.3	
20.Ang Thong		9.3			10.2			19.5	57.2	- 27.7	
21.Pho Thong	16.9	4.2	0.9		6.9		2.2	31.1	38.2	- 7.1	
22.Wiset Chaichan	14.8				24.7			39.5	44.8	- 5.3	
23.Pa Mok	5.1	3.3	16.6		7.2			32.2	36.0	- 3.8	
24.Saraburi		2.7			44.8	51.2	11.9	110.7	55.3	+ 55.4	
25.Kaeng Khoi		12.5					91.6	-	39.9	-	
26.Ayutthaya							2.3	2.3	53.8	- 51.5	
27.Sena	3.8				49.8	58.1		111.7	45.7	+ 66.0	
28.Tha Rua	2.0	14.3	16.8		7.8			40.9	27.4	+ 13.5	
29.Phak Hai	4.9	7.8	15.4		4.6			40.5	18.5	+ 22.0	
29.Bang Pa-in		32.9			79.4	41.5		153.8	40.1	+ 113.7	
30.Suphanburi*		0.9	6.4		7.4			14.7	29.4	- 14.7	676.0
31.Si Prachan									6.1	- 6.1	
32.Song Phi Nong						52.2		52.2	33.6	+ 18.6	
33.Kanchanaburi*	28.4	4.3			4.7	3.7	1.7	42.8	14.1	+ 28.7	347.5
34.Tha Muang	7.0		12.1					19.1	5.8	+ 13.3	
35.Nakhon Pathom								-	23.6	-	
36.Nakhon Chai Si	7.5	29.9			20.6	46.4		104.4	10.5	+ 93.9	
37.Nonthaburi	0.9	7.5			23.1	20.8		52.3	32.8	+ 19.5	
38.Bang Bua Thong					21.1			21.1	13.5	+ 7.6	
39.Pathum Thani		12.9	0.3		9.7	3.7		26.6	47.0	- 20.4	
40.Thanyaburi	13.2	3.0	4.2		30.8	2.6		53.8	38.1	+ 15.7	
41.Nakhon Nayok	3.4				25.4	6.4		35.2	14.6	+ 20.6	
42.Prachinburi*	7.8	2.2	11.7		51.1	69.8		142.6	84.7	+ 57.9	669.7
43.Ban Sang	11.1				9.6	54.9		75.6	29.4	+ 46.2	
44.Si Maha Pho					21.8	50.1		71.9	61.8	+ 10.1	
45.Kabinburi		43.6				38.5		82.1	59.1	+ 23.0	
46.Aranyaprathet*	1.2		6.1		3.5	18.3		29.1	40.5	- 11.4	348.0
47.Chachoengsao	21.6					18.4		40.0	31.6	+ 8.4	
48.Bangkok*	0.2	2.9	0.1		19.9	13.1		36.2	43.1	- 6.9	513.4
49.Don Muang*	4.8	1.4	5.9		18.8	50.2		81.1	47.5	+ 33.6	540.2
50.Bang Khen	10.8	0.5	12.5		19.5		31.3	74.6	33.3	+ 41.3	
51.Minburi					15.4	13.2		28.6	43.2	- 14.6	
52.Lat Krabang	7.2				9.4	11.4	1.8	29.8	27.5	+ 2.3	
53.Thonburi	12.0		11.3		16.1	18.7		58.1	35.2	+ 22.9	
54.Ratburi		3.9				1.4	1.1	6.4	24.6	- 18.2	
55.Photharam	0.4	10.1			2.4	2.6		15.5	7.5	+ 8.0	
56.Damnoen Sakuak									54.7	- 54.7	
57.Samut Songkhram									19.7	- 19.7	
58.Bang Konti	11.8	7.8						19.6	13.2	+ 6.4	
59.Umpawa	1.5	2.8	2.1			7.7		14.1	16.7	- 2.6	
60.Samut Sakhon									34.8	- 34.8	
61.Samut Prakan	1.4	3.5				24.3		29.2	35.1	- 5.9	
62.Bang Na								-	-	-	
63.Pom Phrachun*			3.0		3.0	4.2	1.0	11.2	-	-	298.1
Gulf of Thailand, East Coast:											
1.Chonburi*	19.5	10.0	15.1		22.7	26.8	0.2	94.3	41.8	+ 44.5	385.1
2.Phanat Nikhom					6.8	6.1		12.9	26.2	- 13.3	
3.Ban Bung	22.3			12.3		20.4		55.0	45.7	+ 9.3	
4.Phan Thong	6.7				20.7	10.0		37.4	41.2	- 3.8	
5.Si Chang*	12.3	3.8		0.4	2.9	53.3	0.8	73.5	46.4	+ 27.1	475.1
6.Sattahip*	14.3	2.8	0.5			3.9	0.7	22.2	13.3	+ 8.9	494.8
7.Rayong*	3.6	006	12.8			62.2	0.2	79.4	21.1	+ 58.3	797.9
8.Ban Khai				14.2		50.2		64.4	45.0	+ 19.4	
9.Klaeng	25.2			15.5		94.2	9.5	144.4	52.1	+ 92.3	
10.Chanthaburi*	11.3	3.0	84.3		59.9	79.0	2.2	168.6	104.9	+ 63.7	1222.8
11.Pong Namron	9.0					112.8	110.0	231.8	152.5	+ 79.3	
12.Tha Mai	45.2				120.1	55.9		221.2	149.8	+ 71.4	
13.Trat				15.9	21.1	105.8	10.8	153.6	126.6	+ 27.0	
14.Khao Saming								-	130.7	-	
15.Laem Ngop*	1.4	7.1	0.9		11.8	112.5	3.8	137.5	141.1	- 3.6	841.2
16.Khlong Yai*	1.0	0.4	18.4	1.1	52.6	104.3		177.8	220.5	- 42.7	1595.7

Station	July 2	3	4	5	6	7	8	Total	Weekly Normal	Normal DPT.	Total Since 1Jan.59
Gulf of Thailand, West Coast:											
1.Phetburi	9.1		22.9		3.1		2.3	37.4	24.0	+ 13.4	
2.Ban Laem		15.6	27.2			15.5		58.3	18.8	+ 39.5	
3.PrachuapKhiriKhan*	0.3	1.0			0.3	1.4	5.4	8.4	17.5	- 9.1	323.3
4.Hua Hin*	7.3	31.2	0.9					39.4	17.3	+122.1	230.4
5.Chumphon*	12.5		5.5			8.5		26.5	52.2	- 25.7	592.1
6.Tha Sae									36.6	- 36.6	
7.Sawi						5.7		5.7	44.5	- 38.8	
8.Langsuan							30.6	30.6	27.6	+ 3.0	
9.Bandon*			7.0			3.4	1.8	12.2	18.6	- 6.4	416.6
10.Cheiya									36.6	- 36.6	
11.Ban Na San			8.9	7.9			7.5	24.3	25.1	- 0.8	
12.Nakhon Sithammarat*		30.3	0.2				2.9	33.4	30.9	+ 2.5	617.5
13.Sichon							9.6	9.6	16.7	- 7.1	
14.Chawang	15.5			20.3		18.4	26.2	80.4	51.3	+ 29.1	
15.Thung Song	17.4	9.4		3.2			13.4	43.4	45.0	- 1.6	
16.Pak Phanang	2.1	6.7	26.2	0.3	28.4			63.7	5.9	+ 57.8	
17.Phatthalung								-	75.2	-	
18.Songkhla*	0.2		8.6	5.8		6.2	10.1	30.9	20.3	+ 10.6	564.9
19.Rattaphum						25.0	8.2	33.2	5.3	+ 27.9	
20.Hat Yai							11.3	11.3	18.0	- 6.7	
21.Pattani								-	-	-	
22.Nong Chik	10.0							10.0	19.8	+ 9.8	
23.Yaring	28.5		50.4					78.9	19.8	+ 59.1	
24.Yala		14.8	9.8					24.6	33.2	- 8.6	
25.Betong								-	-	-	
26.Narathiwat*								-	22.2	-	498.0
27.Tak Bai	13.6		18.6	4.6				36.8	18.2	+ 18.6	
Southern Thailand, West Coast											
1.Ranong*		2.4	7.7	2.7	13.1	123.8	174.9	324.6	202.0	+122.6	1346.8
2.Kraburi								-	-	-	
3.Phangnga		31.5				31.0	1.0	63.5	86.4	- 49.9	
4.Takua Pa	17.2	8.8			9.9	21.2		57.1	62.8	- 5.7	
5.Takua Thung	9.6					9.1	57.5	76.2	72.3	+ 3.9	
6.Thay Muang	25.6	5.3		6.4			24.3	61.6	65.9	- 4.3	
7.Phuket*	12.9	12.1					41.5	66.5	47.2	+ 19.3	753.4
8.Phuket Air port*	20.8	13.9			0.6		35.3	70.6	66.4	+ 4.2	1149.8
9.Khlong Tom	11.0	5.2					44.1	60.3	-	-	
10.Trang	15.3			10.3		20.4	17.1	63.1	67.5	- 4.4	
11.Trang Air Port*	2.8		2.0			3.8	12.7	21.3	71.9	- 50.6	494.4
12.Satun						34.7		34.7	45.9	- 11.2	
13.La Ngu	20.5	19.2						39.7	42.8	- 3.1	

WEEKLY REPORT OF DAILY TEMPERATURE

FROM JULY 2 - 8 1959

(in Degree Centigrade)

Station		Day of Month 2	3	4	5	6	7	8	Average	Extreme	Weekly Mean	Monthly Normal
Northern Part												
1.Chiangrai	Max.	29.1	-	30.5	29.8	32.9	34.2	32.1	31.4	36.0	27.3	27.0
	Min.	23.9	22.4	22.7	22.2	23.6	23.8	23.3	23.1	20.2		
2.Mae Hongson		29.6	-	-	29.0	31.0	30.7	-	30.1	33.6	26.8	26.9
		22.5	24.5	24.0	-	23.5	22.6	23.1	23.4	21.5		
3.Pai		-	-	-	-	-	31.5	-	-	-	-	-
		-	-	-	-	22.0	-	22.0	-	-		
4.Khun Yuam		-	-	-	29.8	-	-	-	-	-	-	-
		-	-	-	-	21.0	-	21.0	-	-		
5.Mae Sariang		-	-	31.0	29.6	32.5	30.4	30.1	30.7	34.6	27.2	27.1
		24.0	24.0	24.0	23.3	22.9	23.5	23.7	23.6	21.1		
6.Chiangmai		31.9	29.7	31.2	38.1	32.3	33.4	32.6	31.2	36.5	27.2	27.4
		23.3	23.1	23.0	23.5	23.2	22.8	23.4	23.2	20.7		
7.Nan		31.0	32.0	31.0	28.4	32.2	33.1	32.5	31.5	37.6	27.9	27.9
		24.7	23.0	24.5	24.4	23.9	24.1	24.5	24.2	21.2		
8.Lampang		31.4	31.8	31.0	29.0	33.0	33.2	32.3	31.7	37.0	27.7	27.9
		24.3	23.1	23.7	23.2	23.7	23.7	23.6	23.6	20.1		
9.Phrae		30.8	31.0	31.0	28.4	32.2	30.4	-	31.0	37.0	27.2	28.0
		23.2	23.1	22.6	22.8	23.4	24.4	-	23.3	21.2		
10.Uttaradit		32.3	32.1	32.3	30.1	35.4	34.0	33.4	32.8	41.3	28.6	28.6
		25.5	23.9	25.1	23.7	24.4	23.7	-	24.4	22.2		
11.Tak		33.3	30.6	31.2	28.5	30.8	31.5	31.6	31.1	36.0	27.8	29.1
		24.6	24.3	24.1	24.5	25.7	24.7	23.6	24.5	22.7		
12.Mae sot		-	-	-	-	-	-	-	-	34.4	-	28.6
		24.4	24.1	24.0	23.5	23.4	22.1	23.5	23.6	21.1		
13.Phitsanulok		32.5	33.7	33.4	31.6	34.6	34.0	33.5	33.3	38.0	28.7	28.6
		25.3	24.2	24.2	23.1	23.9	24.1	24.0	24.1	22.4		
14.Phetchabun		32.0	33.5	32.1	31.1	33.1	33.4	34.7	32.8	36.4	28.1	27.5
		24.2	23.6	23.0	22.6	23.0	23.1	23.5	23.3	20.6		
Northeastern Part												
1.Loei	Max.	-	32.3	31.8	30.7	33.2	32.2	-	31.9	36.8	27.7	28.8
	Min.	24.4	23.4	24.0	23.0	22.7	23.6	22.9	23.4	20.4		
2.Udon Thani		-	33.2	33.6	31.1	34.1	33.8	-	33.2	38.0	28.7	28.4
		23.6	24.3	24.7	23.7	24.0	24.6	24.5	24.2	20.9		
3.Nakhon Phanom		31.7	32.0	33.5	27.6	34.4	34.5	33.6	32.5	35.5	28.6	27.7
		25.0	24.5	24.6	23.7	24.3	25.4	25.1	24.7	21.6		
4.Mukdahan		31.6	31.6	32.1	32.4	33.6	34.0	33.5	32.7	36.6	28.5	28.4
		24.0	24.0	24.5	22.3	25.5	24.9	24.5	24.2	21.7		
5.Sakon Nakhon		32.5	33.3	34.8	32.6	-	33.6	-	33.4	37.0	29.0	28.0
		24.9	24.0	25.0	23.5	25.2	24.9	24.2	24.5	19.8		
6.Khon Kaen		-	-	-	-	-	-	-	-	36.8	-	28.4
		22.5	22.5	22.9	21.1	23.1	22.0	22.6	22.4	20.4		
7.Roi Et		32.0	-	32.0	32.5	33.6	34.0	34.0	33.0	38.4	28.8	28.5
		24.8	24.7	24.8	24.3	25.5	23.5	24.9	24.6	22.0		
8.Chaiyaphum		32.2	32.3	-	30.3	30.9	32.4	32.8	31.8	-	27.6	-
		24.2	24.1	24.0	22.2	24.2	21.4	23.4	23.4	-		
9.Nakhon Ratchasima		32.6	32.1	32.3	31.9	34.0	34.2	35.0	33.2	39.0	28.5	28.4
		23.3	23.4	23.3	23.5	24.9	24.2	23.3	23.6	20.6		
10.Surin		32.4	32.3	32.6	32.8	34.8	35.6	33.8	33.4	37.8	28.0	28.8
		22.3	22.4	23.4	22.3	23.3	22.1	21.5	22.5	21.9		
11.Ubon Ratchathani		33.4	33.7	33.6	31.3	34.0	34.7	34.3	33.6	36.2	29.1	27.8
		23.3	25.4	24.9	24.2	26.0	22.9	24.7	24.5	20.8		

Station	Day of Month 2	3	4	5	6	7	8	Average	Extreme	Weekly Mean	Monthly Normal
Central Part											
1. Udhon Sawan Max.	–	–	–	32.7	–	32.8	–	–	40.6	–	29.2
Min.	24.2	24.2	22.4	22.4	24.9	23.7	24.4	23.7	21.4		
2. Lopburi	31.6	31.4	32.4	31.6	35.0	33.8	33.2	32.7	37.0	28.0	28.4
	23.0	23.6	23.1	22.5	23.6	23.7	22.8	23.3	22.2		
3. Suphanburi	32.8	32.8	32.9	32.5	35.4	–	–	33.3	38.0	28.8	29.0
	24.4	24.3	23.8	24.0	–	24.7	24.4	24.3	22.6		
4. Kanchanaburi	33.0	32.5	32.2	32.1	35.3	34.2	34.4	33.4	37.6	29.0	28.8
	24.6	24.5	24.5	24.5	24.5	24.3	24.4	24.5	22.0		
5. Prachinburi	32.0	32.6	31.7	31.1	33.1	33.9	32.6	32.4	34.8	28.3	27.7
	23.0	24.8	24.7	24.1	25.5	23.4	23,0	24.1	21.6		
6. Aranyaprathet	35.0	34.0	35.5	33.0	34.6	32.0	32.4	33.8	36.0	28.7	28.0
	25.0	24.3	23.7	23.7	23.2	23.8	21.7	23.6	21.1		
7. Bangkok	32.0	30.4	31.9	32.1	33.6	33.0	32.4	32.2	35.8	28.6	28.5
	24.9	25.4	25.2	24.6	25.1	24.5	24.3	24.9	22.1		
8. Don Muang	33.0	31.0	33.0	32.1	35.3	34.0	33.5	33.1	36.7	28.9	28.7
	24.4	24.7	24.5	24.4	25.6	24.1	24.6	24.6	19.2		
9. Pom Phrachun	33.2	31.8	32.6	32.4	32.6	33.1	33.2	32.7	–	28.9	–
	25.9	25.5	25.0	24.8	25.2	24.8	24.8	25.1	–		
Gulf of Thailand, East Coast											
1. Chonburi Max.	31.7	31.9	31.0	32.7	33.3	34.5	31.3	32.3	35.6	28.5	28.6
Min.	25.4	24.5	24.2	23.5	26.5	23.5	24.8	24.6	20.9		
2. Si Chang	30.7	30.0	31.0	32.3	33.4	32.2	30.6	31.4	–	28.5	–
	26.9	25.2	24.3	23.5	26.6	26.8	25.7	25.6	–		
3. Sattahip	32.0	30.7	32.3	33.6	34.6	34.6	32.0	32.8	37.8	29.3	29.5
	26.6	24.0	25.7	24.0	27.5	28.2	24.0	25.7	21.6		
4. Rayong	32.3	29.8	32.0	34.0	33.7	33.5	31.8	32.4	–	29.1	–
	27.7	24.8	27.8	24.0	25.6	26.8	23.3	25.7	–		
5. Chanthaburi	30.8	31.0	31.9	31.1	32.8	32.6	30.6	31.5	35.0	27.3	27.4
	22.5	22.9	24.1	21.6	24.1	23.7	23.1	23.1	20.6		
6. Laem Sing	29.4	–	32.6	31.3	–	–	30.5	31.0	–	24.8	–
	19.0	17.5	–	16.7	31.1	–	–	18.6	–		
7. Laem Ngop	29.9	30.6	31.6	32.1	33.0	32.0	31.0	31.5	–	28.2	–
	25.0	26.4	26.5	23.0	26.3	24.0	23.0	24.9	–		
8. Kilong Yai	31.4	32.0	31.9	31.7	32.3	31.0	–	31.7	32.7	27.5	26.8
	23.0	23.7	23.1	23.9	24.4	21.5	23.3	23.3	21.0		
Gulf of Thailand, West Coast											
1. P. Khirikhan Max.	32.5	32.3	32.7	35.8	36.8	36.7	33.4	34.3	36.1	29.2	27.9
Min.	23.3	23.8	22.6	23.8	25.7	25.5	23.8	24.1	20.5		
2. Hua Hin	32.0	32.5	32.7	34.0	34.5	35.7	33.3	33.5	37.8	29.1	28.4
	25.7	24.2	24.2	25.2	24.3	25.8	23.5	24.7	21.8		
3. Chumphon	–	32.5	32.5	32.7	33.1	31.0	–	32.4	34.8	27.9	27.3
	22.3	23.3	23.1	23.0	23.7	24.6	23.2	23.3	21.0		
4. Pandon	34.0	33.0	34.3	34.2	34.0	32.7	32.5	33.5	36.5	28.4	27.9
	22.0	23.0	–	22.6	23,6	24.3	24.3	23.3	20.8		
5. N. Si Thammarat	–	33.5	34.8	34.8	34.3	33.9	31.5	33.8	36.2	28.7	27.9
	21.7	23.8	23.5	23.3	22.8	24.6	24.9	23.5	19.5		
6. Songkhla	–	31.5	32.4	33.4	33.5	34.3	32.0	32.9	36.7	28.7	28.5
	23.5	24.2	24.9	25.0	24.8	25.1	23.7	24.5	19.9		
7. Narathiwat	30.3	–	31.9	32.5	31.5	33.0	–	31.9	33.8	27.6	27.2
	22.0	–	24.1	22.5	23.3	24.0	–	23.2	20.0		
Northern Thailand, West Coast											
1. Ranong Max.	–	30.7	30.4	31.8	32.2	28.5	25.1	39.8	34.4	26.6	26.4
Min.	22.9	–	22.1	23.2	24.0	24.0	23.4	23.3	19.6		
2. Phuket	31.8	–	–	31.7	–	31.7	29.6	31.2	33.5	27.9	27.6
	22.7	23.4	23.9	–	24.3	25.0	28.0	24.6	21.5		
3. Trang	32.4	31.9	32.5	33.2	32.8	31.8	31.7	32.3	34.5	27.7	27.2
	22.3	23.4	–	24.8	23.2	22.9	22.1	23.1	20.2		

Air mail
PRINTED MATTER

John P. Webber,
Head of Library,
U.S. Weather Bureau,
Washington 25, D.C.
U.S.A.

(Meteorological Department,
Bangkok, Thailand.)

Thailand. METEOROLOGICAL DEPARTMENT

ROYAL THAI NAVY

Charoon Vichayapai Bunnag

Vice Admiral Director

******

WEATHER TEMPERATURE AND RAINFALL OF THAILAND

DURING THE PERIOD JULY 9 - 15 1959

AND

WEATHER OUTLOOK

No.28.1959

สถานะของฝนและอุณหภูมิในรอบสัปดาห์
ตั้งแต่วันที่ ๙ – ๑๕ ก.ค. ๒๕๒๒

มรสุมตะวันตกเฉียงใต้ยังคงแผ่ปกคลุมประเทศไทยตลอดสัปดาห์ ปรากฏว่ามีฝนแผ่กระจายทั่วไปและมีฝนตกหนักเป็นบางแห่งตามภาคกลาง ภาคตะวันออกเฉียงเหนือ และอ่าวไทยฝั่งตะวันออก

ภาคเหนือ โดยทั่วไปมีฝนเล็กน้อย แต่ก็ยังมีฝนตกหนักเป็นบางแห่ง จำนวนน้ำฝนสูงสุดในรอบสัปดาห์ปรากฏที่ อ.แม่สาย จ. เชียงราย วัดได้ ๒๕๑.๑ มม.

ภาคตะวันออกเฉียงเหนือ, ภาคกลาง, อ่าวไทย ฝั่งตะวันออก มีฝนอยู่ในเกณฑ์โดยทั่วไป และบางแห่งมีฝนตกเป็นจำนวนมาก จำนวนน้ำฝนที่ตกมากกว่า ๑๐๐ มม.มม.ปรากฏดังนี้

ภาคตะวันออกเฉียงเหนือ

จ.หนองคาย ,อ.บ้านผือ จ.อุดรธานี ,อ.มัญจคีรี จ.ขอนแก่น
จ.สุรินทร์ ,จ.นครราชสีมา , จ.อุบลราชธานี

ภาคกลาง

อ.บางปะอิน จ.อยุธยา , อ.ขัญตะบุรี จ.ปราจีณบุรี

อ่าวไทยฝั่งตะวันออก

จ.จันทบุรี , จ.ตราด , คลองใหญ่

ภาคใต้ มีฝนปานกลางถึงตกหนักตามภาคใต้ฝั่งตะวันตก ที่ จ.ระนองวัดได้ ๒๕๐ มม. ตรัง ๒๒๔ มม. ส่วนด้านฝั่งตรงข้ามมีฝนเล็กน้อย

Rainfall and Temperature Situation
From July 9 – 15 1959

During the week S.W.Monsoon continued active over Thailand, fairly widespread locally heavy rains had occurred along the Central part Northeastern part and East Coast of the Gulf.

Northern Part: Mainly light local showers except certain local heavy rain were recorded . The greatest weekly rainfall was 251.1 mm. at Mae Sai, Chiangrai.

Northeastern Part: Central Part: Gulf of Thailand, East Coast: Generally good rain. Excessive in some areas. The record of more than 100 mm. were :

Northeastern Part:

Nong Khai., Banphu of Udon Thani., Mancha Khiri of Khon Kaen. Surin., Ubon Ratchathani., Nakhon Ratchasima.

Central Part

Bang Pa-in of Ayutthaya. Thanyaburi Pathum Thani. Prachinburi.

East Coast of Gulf

Chanthaburi . Trat . Khlong Yai.

Southern Part: Moderate to heavy rain along the west coast of Southern Thailand Report of 250 mm. was at Ranong, 224 mm. at Trang. While light showers occurred along the opposite coast.

Meteorological Department
Royal Thai Navy

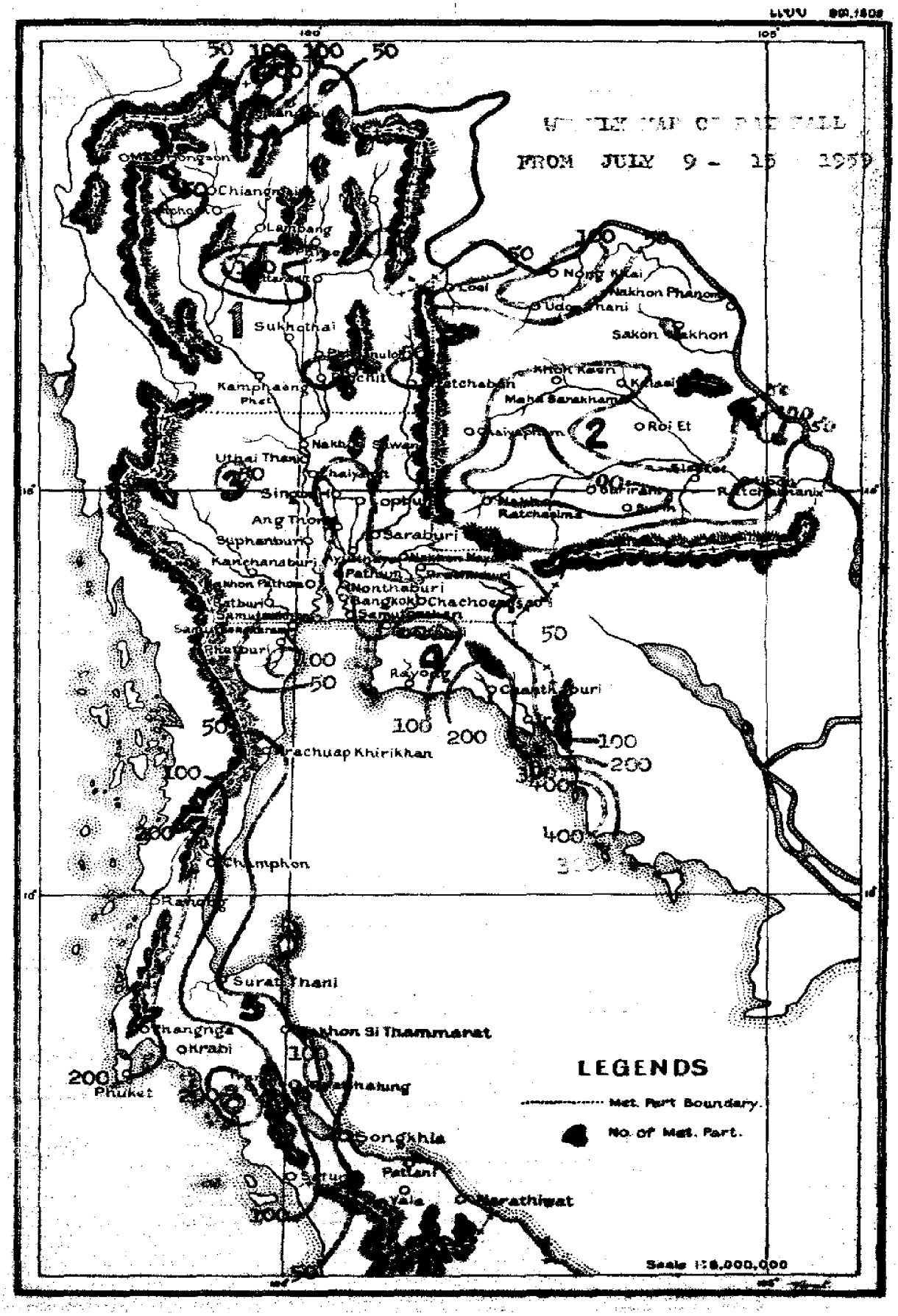
FROM JULY 9 - 15 1959
Chiangmai
Lambang
Sukhothai
Kamphaeng Phet
Uthai Thani
Ang Thong
Suphanburi
Kanchanaburi
Nakhon Pathom
Ratburi
Phetburi
Saraburi
Nonthaburi
Bangkok
Chachoengsao
Rayong
Chanthaburi
Prachuap Khirikhan
Champhon
Surat Thani
Nakhon Si Thammarat
Krabi
Phuket
Songkhla
Pattani
Yala
Narathiwat
Loei
Nong Khai
Nakhon Phanom
Udon Thani
Sakon Nakhon
Khon Kaen
Maha Sarakham
Roi Et
Nakhon Ratchasima
Surin
Ratchaburi
LEGENDS
Met. Part Boundary.
No. of Met. Part.
Scale 1:8,000,000

การคาดหมายลักษณะอากาศใน ๗ วันข้างหน้า
ตั้งแต่วันที่ ๑๖ — ๒๒ ก.ค.๒๕๐๒

ภาคเหนือ

โปร่ง แล้วกลับมีเมฆเป็นบางส่วนถึงมีฝนฉะเพาะแห่ง หรือเป็นฝนฟ้าคะนองตอนเย็นวันที่ ๑๖ ก.ค.

คาดว่า จะมีเมฆเต็มครึ้มฝน โดยจะมีฝนและพายุฝนฟ้าคะนองในวันที่ ๑๗ — ๑๘ ก.ค.

ส่วนมาก จะมีเมฆมากและจะมีพายุฝนตอนเย็นวันที่ ๑๙ — ๒๐ ก.ค.

คาดว่า จะมีเมฆเป็นบางส่วนและจะมีฝนในวันที่ ๒๑ — ๒๒ ก.ค.

ภาคตะวันออกเฉียงเหนือ
ภาคกลาง

โปร่ง แล้วจะกลับมีเมฆมากถึงมีฝนตอนเย็นวันที่ ๑๖ ก.ค.

คาดว่า จะมีเมฆเต็มครึ้มฝนโดยจะมีฝนและพายุฝนฟ้าคะนองในวันที่ ๑๗ — ๑๘ ก.ค.

ส่วนมากยังคงมีเมฆมาก โดยจะมีฝนฉะเพาะแห่ง หรือเป็นฝนฟ้าคะนองในวันที่ ๑๙ — ๒๐ ก.ค.

คาดว่า จะมีเมฆบางส่วน และยังจะมีฝนในวันที่ ๒๑ — ๒๒ ก.ค.

พระนคร และ ธนบุรี

โปร่งแล้วจะกลับมีเมฆมากวันที่ ๑๖ ก.ค.

มีเมฆมากครึ้มฝน โดยจะมีฝนและพายุฝนฟ้าคะนองในวันที่ ๑๗—๑๘ก.ค.

ส่วนมากมีเมฆมากกับจะมีฝนฉะเพาะแห่ง หรือเป็นฝนฟ้าคะนองในวันที่ ๑๙ — ๒๐ ก.ค.

คาดว่า จะมีเมฆมากกับยังจะมีฝนตอนเย็น แต่จะมีอากาศโปร่งสลับด้วยเป็นบางระยะในวันที่ ๒๑ — ๒๒ ก.ค.

Weather Outlook for the next seven days
From July 16 - 22 1959

Northern Part: Fair to partly cloudy with some local showers or thundershowers in the evening of the July 16. Cloudy with rains and thunderstorms on July 17 - 18. Generally cloudy with rainstorms in the evening expected on July 19 - 20. Partly cloudy with some rain on July 21-22.

Northeastern Part:
Central Part:
Fair to cloudy with some rains expected in the evening of July 16.
Cloudy with rain and thunderstorms on July 17 - 18.
Mainly cloudy with local showers or thunder shower on July 19 - 20.
Partly cloudy with some rain expected on July 21 - 22.

Local: Fair to cloudy on July 16.
Cloudy with rain and thunderstorm on July 17 - 18.
Generally cloudy with local showers or thundershowers on July19-20.
Cloudy with some rain in the evening and alternating fair weather interval on July 21 - 22.

Metporological Department
Royal Thai Navy
16 / 7 /1959

Station	July 9 - 15 1959							Total	Weekly Normal	Normal DPT.	Total Since 1Jan.59
	9	10	11	12	13	14	15				
Northern Part											
1.Chiangrai*	4.5	1.5	28.0	38.0	3.5			75.5	65.4	+ 10.1	704.2
2.Mae Sai				190.0	61.1			251.1	54.0	+ 19.7	
3.Chiangsaen	15.9				76.9			92.8	-	-	
4.Mae Chan	42.3			45.4	24.0			111.7	36.4	+ 86.0	
5.Chiangkhong				19.5	6.2			25.7	89.7	- 64.0	
6.Thoeng				32.6	7.7			40.3	-	-	
7.Mae Sruai				30.1				30.1	6.8	+ 23.3	
8.Chiangkham				12.3	11.7			24.0	29.0	- 5.0	
9.Phan				21.0				21.0	8.5	+ 12.5	
10.Wiang Pa Pao				18.6				18.6	17.9	+ 1.0	
11.Mae Hongson*	1.8			2.4			1.3	5.5	45.5	- 40.0	481.2
12.Pai*	2.0			2.5	1.2	2.9		8.6	25.9	- 17.3	420.9
13.Mae Sariang*	9.8	25.3	1.6		1.6			38.3	14.6	+ 23.7	476.8
14.Chiangmai*	3.6	0.9	32.8	0.9	4.1			42.3	26.8	+ 14.5	376.1
15.Fang*								-	25.2	-	
16.Chiangdao	13.2	10.0	2.0		5.8			31.0	36.1	- 5.1	
17.Doi Saket	4.0	5.0	-		20.8	2.9		32.7	23.9	+ 8.8	
18.San Sai	4.1	4.1		0.7	10.0			18.9	26.4	- 7.5	
19.Hang Dong	5.2	43.8	20.2					69.2	24.0	+ 45.2	
20.San Pa Tong	9.5	56.8						66.3	15.3	+ 51.0	
21.San Kamphaeng	10.8							10.8	1.8	+ 9.0	
22.Sarapi	8.5							8.5	23.5	- 15.0	
23.Chom Thong		6.5		1.3	19.1			26.9	25.9	+ 1.0	
24.Hot	4.7				27.7			32.4	29.3	+ 3.1	
25.Nan*	0.7		25.2	1.6	0.4	0.4		28.3	35.9	- 7.6	530.1
26.Pua				19.9	1.9			21.8	30.4	- 8.6	
27.Na Noi	20.5			39.5				60.0	10.2	+ 49.8	
28.Lampang*	2.0	0.6	14.4	1.0	3.5	15.2		36.7	15.8	+ 20.9	642.4
29.Ngao								-	-	-	
30.Chae Hom				32.3				32.3	38.8	- 6.5	
31.Ko Kha			106.8			40.9		147.7	22.3	+125.4	
32.Thoen	3.1		0.4	6.2	3.4			13.1	19.6	- 6.5	
33.Phrae*		1.6	63.2					64.8	15.9	+ 48.4	465.6
34.Suing Men			12.4	21.3				33.7	10.8	+ 22.9	
35.Uttaradit*	16.3	0.1	1.5					17.9	29.8	- 11.9	386.3
36.Nam Pat				30.7				30.7	46.6	- 15.9	
37.Lap Lae	40.1			6.2	17.6			63.9	24.1	+ 39.8	
38.Tak*	11.9	3.8						15.7	14.0	+ 1.7	584.9
39.Ban Tak								-	-	-	
40.Mae sot*	9.9	20.8		5.7	9.2	0.5		46.1	46.0	+ 0.1	508.3
41.Sukhothai	23.9	23.4		23.0				70.3	16.6	+ 53.7	
42.Sawankhalok		3.5		36.7				40.2	0.0	+ 40.2	
43.Phitsanulok*		26.7		24.1	12.9	0.6		63.4	43.6	+ 19.8	628.2
44.Phrom Phiram					44.2			44.2	25.9	+ 18.3	
45.Kamphaeng Phet				21.1				21.1	12.3	+ 8.8	
46.Phichit		4.3	1.4	2.5	1.6			9.8	29.5	- 19.7	
47.Phetchabun*		52.8	0.8	2.7	6.7	1.6		46.4	45.7	+ 0.7	616.3
48.Lom Kao		22.7		0.7	0.6			24.0	24.7	- 0.7	
49.Lom Sak				18.4	43.8			62.2	25.7	+ 36.5	
Northeastern Part											
1.Nong Khai		115.2	18.5	33.5				167.2	23.6	+143.6	
2.Phon Phisai	16.5	16.8	20.3	49.2	2.5		28.2	133.5	54.0	+ 79.5	
3.Tha Bo		49.3	29.4	6.5				85.2	13.4	+ 72.0	
4.Loei*	13.8	1.3	13.4	0.9	25.2	0.4		55.0	25.8	+ 29.2	522.1
5.Chiangkhan		6.5	36.0	1.5				44.0	10.1	+ 33.9	
6.Tha Li				45.2	15.3			60.5	12.1	+ 48.4	
7.Dan Sai	17.1			8.5	2.4			28.0	23.5	+ 4.5	
8.Udon Thani*		10.8	2.8	52.8	0.8	9.6		76.8	45.2	+ 31.6	709.7
9.Ban Phu			99.3	17.2	6.0			122.5	19.2	+103.3	
10.Nong Bua Lamphu		6.2	4.8	9.4				20.4	38.5	- 18.5	
11.Nakhon Phanom*		1.3	11.0	15.0		0.5	0.4	28.2	57.8	- 29.6	488.6
12.Tha U-ten	16.0	19.0	5.4	5.7				46.1	53.9	- 7.8	
13.Na Gae	1.3		6.2	9.8	3.2	1.2		21.7	48.0	- 26.3	
14.That Phanom							12.7	12.7	22.5	- 9.8	
15.Mukdahan*		9.4	23.1	0.4	10.1			43.0	41.8	+ 1.2	500.7
16.Sakon Nakhon*	4.0	2.8	6.4	2.0	1.2	6.4	0.2	23.0	40.1	- 17.1	404.6
17.Wanon Nawas				28.5				28.5	39.5	- 11.0	
18.Phanna Nikhom					11.3	9.1		20.4	33.0	- 12.6	

Station	July 9	10	11	12	13	14	15	Total	Weekly Normal	Normal DFT.	Total Since 1Jan.59
19.Kalasin			2.2	8.8	9.3	32.5		52.8	59.4	- 6.6	
20.Sahasakhan				12.2		4.1	6.0	22.3	60.5	- 38.2	
21.Yang Talat		21.1	31.3	4.1	4.3	5.6		66.4	35.1	+ 31.3	
22.Kanthravichai					4.2			4.2	33.4	- 29.2	
23.Kamolasai			8.4		12.9	3.0		24.3	31.2	- 6.9	
24.Khon Kaen*	6.4	60.2	36.2	43.1		0.3		86.2	32.0	+ 54.2	438.2
25.Nam Phong				2.4	2.2			4.6	47.7	- 43.1	
26.Phu Wiang		10.5	21.6	19.1		16.9		68.1	41.4	+ 26.7	
27.Chum Phae			33.0					33.0	43.7	- 10.7	
28.Chonnabot			40.1	26.4	23.3			89.8	16.3	+ 73.5	
29.Mancha Khiri				107.8				107.8	18.5	+ 89.3	
30.Phon				3.5	6.5			10.0	33.5	- 23.5	
31.Maha Sarakham					7.6			7.6	65.3	- 57.7	
32.PhayakkhaphumPhisai								-	-	-	
33.Borrabu				34.3				34.3	22.4	+ 11.9	
34.Roi Et*		20.2		1.0	3.0			24.2	39.7	- 15.5	613.0
35.Phon Thong						0.7		0.7	39.8	- 39.1	
36.Selaphum				19.7				19.7	21.7	- 2.0	
37.Kaset Wisai								-	-	-	
38.Suwannaphum	10.3		30.5	22.6	2.1			65.5	30.8	+ 34.7	
39.ChaturaphakPhiman								-	-	-	
40.Chaiyaphum*			3.5	39.8	5.1			48.4	33.0	+ 15.4	631.8
41.Phu Keow								-	-	-	
42.Chatturak				77.8	43.5			121.3	7.9	+113.4	
43.Pamnet Narong	0.7			2.5	13.0			16.2	11.3	+ 4.9	
44.Nakhon Ratchasima*	1.6		11.9	38.6	24.9			77.0	23.5	+ 53.5	815.5
45.Bua Yai			0.6	105.0	18.5			124.1	72.1	+ 52.0	
46.Non Thai				89.0	43.6			132.6	16.7	+115.9	
47.Dan Khunthot				23.1	11.8			34.9	18.3	+ 16.6	
48.Chakkharat			2.8	27.5	61.6			91.9	31.5	+ 60.4	
49.Sung Noen			29.5	29.4				85.9	30.3	+ 55.6	
50.Chokchai				15.8				15.8	32.5	- 16.7	
51.Buriram			10.5	77.5	27.4			115.4	35.6	+ 79.8	
52.Phut Thai Song				17.0	4.6			21.6	35.0	- 13.4	
53.Lam Plai Mat				18.1	47.5			65.6	45.0	+ 20.6	
54.Nang Rong				64.1	8.3			72.4	57.4	+ 15.0	
55.Prakhon Chai	11.2			11.0	0.8	4.5		27.5	86.0	- 58.5	
56.Surin*	3.7	0.2		41.6	16.3	0.2	0.4	62.4	33.4	+ 29.0	458.2
57.Rattanaburi	17.5		68.0	1.8	28.5			115.8	23.4	+ 92.4	
58.Sangkha								-	-	-	
59.Sisaket	10.1	50.1	15.1					75.3	53.5	+ 21.8	
60.Kanthrarom	1.4			41.5			14.3	57.2	43.9	+ 13.3	
61.Khukhan	1.2			25.7				26.9	24.3	+ 2.6	
62.Kanthralak	11.3			25.6		5.3		42.2	3222	+ 10.0	
63.Ubon Ratchathani*	9.1	31.1	35.9	24.7			27.5	128.3	38.8	+ 89.5	561.3
64.Khemmarat	9.5	93.8				8.6		111.9	30.2	+ 81.7	
65.Maha Chana Chai				42.5	23.2			65.7	28.6	+ 37.1	
66.Amnat Charoen				12.5	31.5			44.0	26.1	+ 17.9	
67.Yasothon	3.5			7.5	1.2			12.2	17.9	- 5.7	
68.Trakan Phut Phon		9.5	77.0					86.5	40.6	+ 45.9	
69.Khuang Nai								-	-	-	
70.Kam Khuan Kaeo				2.5	23.0			25.5	28.9	- 3.4	
71.Phibun Mangsahan	6.5		5.5	6.8				18.8	44.8	- 26.0	
72.Det Udom	8.5	5.8	8.4		3.5		4.6	30.8	41.8	- 11.0	
Central Part											
1.Nakhon Sawan*		7.3	5.5	35.4				48.2	31.6	+ 16.6	510.5
2.Banphot Phisai						14.4		14.4	25.7	- 11.3	
3.Lat Yao		12.2	6.1					18.3	31.1	- 12.8	
4.Phayuha Khiri				18.3				18.3	30.5	- 12.2	
5.Thakli				56.2				56.2	19.6	+ 36.6	
6.Uthai Thani				35.2	5.7			40.9	24.6	+ 16.3	
7.Nong Chang	2.2			44.3				76.5	23.8	+ 52.7	
8.Nong Khar Yang				9.2				9.2	20.6	- 11.4	
9.Chaiyanat			30.6	6.9	16.0	26.2		79.7	49.7	+ 30.0	
10.Manorom			12.4	3.6	8.1	1.7		25.8	27.1	- 1.8	
11.Wat Sing				9.4	3.9	5.2	1.1	19.6	45.7	- 26.1	
12.Singburi			35.0		60.0			95.0	37.3	+ 57.7	
13.Inthaburi				43.7	22.8	3.3		69.8	26.8	+ 42.8	
14.Bang Rachan			8.0	6.7	43.3	0.4		58.4	44.1	+ 14.3	

Station	July 9 - 15 1959							Total	Weekly Normal	Normal DPT.	Total Since 1Jan.59
	9	10	11	12	13	14	15				
16.Lopburi*			0.3	29.3	14.4	1.3		45.3	37.7	+ 7.6	
17.Ban Mi				12.5	19.5	18.0		50.0	15.1	+ 34.9	
18.Chai Badan				24.5	8.9	4.9		38.3	21.3	+ 17.0	
19.Tha Wung			9.8	12.9	26.6			49.3	30.8	+ 18.5	
20.Ang Thong				37.0	16.0			53.0	50.4	+ 2.6	
21.Pho Thong				18.0	13.2			31.2	26.4	+ 4.8	
22.Wiset Chaichan					30.2			30.2	-	-	
23.Pa Mok				10.3	21.8	3.4		35.5	-	-	
24.Saraburi	3.7			14.5	14.9	1.3		34.4	59.3	- 24.9	
25.Kaeng Khoi					9.2			9.2	41.9	- 32.7	
26.Ayutthaya								-	-	-	
27.Sena			28.8	21.1	18.2	24.2		92.3	48.1	+ 44.2	
28.Tha Rua			2.5	57.1	23.2	2.3		85.1	67.4	+ 17.7	
29.Phak Hai					17.5			17.5	28.9	- 11.4	
30.Bang Pa-in			41.6	82.7	9.3	39.1		172.7	21.0	+151.7	
31.Suphanburi*			0.2		4.2			4.4	30.1	- 25.7	472.9
32.Si Prachan				17.8	36.5			45.3	16.4	+ 28.9	
33.Song Phi Nong								-	-	-	
34.Kanchanaburi*	0.5		0.5	22.4	0.5	0.1		24.0	15.0	+ 9.0	373.2
35.Tha Muang			2.6	28.0	3.5	1.5		35.6	12.8	+ 22.8	
36.Nakhon Pathom					3.2			3.2	34.2	- 31.0	
37.Nakhon Chai Si	30.6			9.3		2.9		42.8	60.9	- 18.1	
38.Nonthaburi	28.5		10.9		7.1	2.9		49.4	33.2	+ 16.2	
39.Bang Bua Thong								-	-	-	
40.Pathum Thani	15.6		20.5	24.8	7.9	2.2		71.0	64.2	+ 6.8	
41.Thanyaburi	53.7		9.8	2.5	6.0	29.6		101.6	43.1	+ 58.5	
42.Nakhon Nayok	14.7			29.5	46.5	5.3		96.0	93.4	+ 2.6	
43.Prachinburi*	8.2		20.4	42.2	31.8	40.8	2.1	145.5	78.1	+ 67.4	815.2
44.Ban Sang	18.5			65.2	16.7	46.1		146.5	87.7	+ 58.8	
45.Si Maha Pho	6.5		55.1	46.2	58.1	28.2		194.1	37.6	+156.5	
46.Kabinburi	6.2		12.9		31.7	24.3		75.1	10.8	+ 64.3	
47.Aranyaprathet*	17.9	3.3	0.6	5.0	24.2	7.9	6.6	65.5	47.8	+ 17.7	413.5
48.Chachoengsao	8.9		20.8	7.3	29.6	2.5		69.1	13.1	+ 56.0	
49.Bangkok*	8.1		11.9	54.2	10.0	10.3		94.5	31.0	+ 63.5	607.9
50.Don Muang*	41.7	0.1	0.9	4.1	9.4	3.8		60.0	46.2	+ 13.8	600.2
51.Bang Khen			3.9	2.5				6.4	44.2	- 37.8	
52.Minburi	8.9		20.3	60.2	8.8	6.4		104.6	28.4	+ 76.2	
53.Lat Krabang	6.7		20.9	9.1	10.4	6.3		53.4	42.6	+ 10.8	
54.Thonburi	11.0		16.3	33.7	22.1			83.1	43.9	+ 39.2	
55.Ratburi	18.0		21.1	8.4		7.5		55.0	46.5	+ 8.5	
56.Photharam	16.5		7.1	4.5	3.4		4.6	36.1	30.4	+ 5.7	
57.Damnoen Saduak								-	-	-	
58.Samut Songkhram					5.5			5.5	13.9	- 8.4	
59.Bang Konti		23.0	2.5	39.7	10.0	9.1		84.3	32.6	+ 51.7	
60.Umpawa	13.4		7.6	30.7	6.4			58.1	9.1	+ 49.0	
61.Samut Sakhon	27.1		4.2	21.1	16.0	7.1		77.5	19.0	+ 58.5	
62.Samut Prakan	10.5		15.3	4.9	9.5	12.9		53.1	41.6	+ 11.5	
63.Bang Na								-	-	-	
64.Pom Phrachun*	32.4		24.0	13.7	11.3	15.5		96.9	-	-	395.1
Gulf of Thailand, East Coast											
1.Chonburi*	10.3		10.9	6.1	13.9	1.1		42.3	36.9	+ 5.4	427.6
2.Phanat Nikhom	7.9				39.5			47.4	23.4	+ 24.0	
3.Ban Bung				15.7	19.3			35.0	10.8	+ 24.2	
4.Phan Thong				33.0	26.9			59.9	28.6	+ 31.3	
5.Si Chang*	4.8		4.6	1.0	1.5	0.3		12.2	-	-	488.1
6.Sattahip*	9.6		12.5	30.3		3.0		55.4	14.2	+ 41.2	550.9
7.Rayong*	7.0		9.3	1.0		8.6		25.9	21.0	+ 4.9	
8.Ban Khai	19.4					53.4		72.8	59.6	+ 13.2	
9.Klaeng	17.0		98.5	64.3	10.2	19.2		209.2	54.8	+154.4	
10.Chanthaburi*	43.0	5.4	52.7	28.2	59.1	20.4	8.7	217.5	100.1	+117.4	1442.5
11.Pong Namron	90.9			39.2		44.6	7.5	182.2	123.7	+ 58.5	
12.Tha Mai	37.4	0.6	67.7	22.6	69.5	9.4	6.0	213.4	105.5	+107.9	
13.Trat	42.5	10.0			44.1	8.2	10.5	115.3	130.9	- 15.6	
14.Khao Saming	19.2		52.5	64.0			13.2	148.9	82.1	+ 66.8	
15.Laem Ngop*			20.5	32.6	14.0	18.4	17.6	103.1	38.6	+ 64.5	
16.Khlong Yai*	24.1	42.8		100.5	90.4	144.0	80.7	482.5	88.1	+394.4	2164.2

Station	July 9	10	11	12	13	14	15	Total	Weekly Normal	Normal DPT.	Total Since 1Jan.59
Gulf of Thailand, West Coast											
1.Phetburi	7.7		46.6	47.5	2.3			104.1	29.2	+ 74.8	
2.Ban Laem	26.9		34.4	48.5				109.8	30.3	+ 79.5	
3.P. Khirikhan*		6.6	59.2	0.7	1.0	4.5	3.9	75.9	12.2	+ 63.7	412.9
4.Hua Hin*	14.0		18.3	6.5		5.7	0.5	45.0	16.0	+ 29.0	278.0
5.Chumphon*	28.2	5.7	12.3	1.8	16.2	7.8		72.0	31.4	+ 40.6	748.8
6.Tha Sae				40.9	16.4	13.5	81.2	152.0	23.7	+128.3	
7.Sawi					144.4	20.5	18.3	183.2	33.3	+149.9	
8.Langsuan	11.0				44.3	25.0		80.3	26.6	+ 53.7	
9.Bandon*	13.1	0.6	20.5	3.3	11.1	8.3		56.9	30.1	+ 26.8	475.4
10.Chaiya				32.3				32.3	43.9	- 2.6	
11.Ban Na San	11.9	6.5	21.1	13.1	37.4	12.1	0.3	102.4	57.7	+ 44.7	
12.N. Si Thammarat*		6.1	2.9	9.6	10.9	1.1	2.0	32.6	17.9	+ 14.7	654.0
13.Sichon				23.3		9.4		32.7	35.5	- 2.8	
14.Chawang						35.2		35.2	45.4	- 20.2	
15.Thung Song	0.3	4.7	8.4	16.3	18.7	7.6	6.8	62.8	53.5	+ 9.3	
16.Pak Phanang		124.5	16.6	7.8	1.3			150.2	21.3	+128.9	
17.Phatthalung								-	-	-	
18.Songkhla*		1.1	5.0	13.8	0.1			20.0	17.3	+ 2.7	595.0
19.Rattaphum					27.0			27.0	12.3	+ 14.7	
20.Hat Yai		15.1		43.4				58.5	18.5	+ 40.0	
21.Pattani								-	-	-	
22.Nong Chik	24.6							24.6	18.8	+ 5.8	
23.Yaring		3.2	5.0	3.9	4.2			16.3	29.0	- 12.7	
24.Yala								-	-	-	
25.Betong								-	-	-	
26.Narathiwat*		1.5						1.5	2.9	- 1.4	501.9
27.Tak Bai				9.8				9.8	33.9	- 24.1	
Southern Thailand, West Coast											
1.Ranong*		6.7	75.7	28.5	72.6	23.8	42.3	249.6	177.6	+ 72.0	1840.8
2.Kraburi								-	-	-	
3.Phangnga								-	-	-	
4.Takua Pa	18.1		56.3	100.8	83.6	11.2	8.3	278.3	94.7	+183.6	
5.Takua Thung		25.6	60.1	123.8	33.5	27.4		270.4	85.1	+185.3	
6.Thay Muang		38.5	26.6	104.1	24.6	23.1	12.8	229.7	78.1	+151.6	
7.Phuket*	0.2	11.5	10.6	52.7	5.8	1.1	14.4	96.3	86.0	+ 10.3	891.4
8.Phuket Air port*	2.0	21.2		131.0	6.7		12.8	173.7	-	-	
9.Khlong Tom		27.2	80.7	119.9	32.6	4.7	17.2	282.3	-	-	
10.Trang			82.2	83.5	35.8		22.3	223.8	38.0	+185.8	
11.Trang Air port*		4.3	29.3	85.7	37.6			156.9	-	-	
12.Satun		38.2		65.8		18.7		122.7	44.2	+ 88.5	
13.La Ngu								-	66.9	-	

WEEKLY REPORT OF DAILY TEMPERATURE

FROM JULY 9 - 15 1959

(in Degree Centigrade)

Station		Day of Month 9	10	11	12	13	14	15	Average	Extreme	Weekly Mean	Monthly Normal
Northern Part												
1.Chiangrai	Max.	30.4	30.5	27.8	30.6	33.3	33.6	33.4	31.3	36.0	27.1	27.0
	Min.	-	23.2	22.3	23.1	20.4	24.2	23.3	22.8	20.2		
2.Mae Hongson		-	29.0	31.0	31.2	32.6	34.2	-	31.4	33.6	27.5	26.9
		22.8	23.5	23.5	23.9	23.5	24.5	23.2	23.6	21.5		
3.Pai		39.8	-	-	31.5	35.0	32.5	-	32.2	-	27.2	-
		22.5	22.0	-	-	22.0	23.0	22.0	22.3	-		
4.Khun Yuam		27.0	-	-	31.0	30.0	29.5	-	29.4	-	25.6	-
		-	20.0	-	-	22.0	22.0	21.0	21.8	-		
5.Mae Sariang		-	27.7	30.6	-	-	32.0	-	-	34.6	-	27.1
		22.0	-	22.3	23.0	23.0	23.4	23.3	22.7	21.1		
6.Chiangmai		30.0	29.6	31.0	27.4	-	32.6	33.3	30.7	36.5	27.0	27.4
		23.8	23.8	23.3	22.5	23.0	22.2	24.1	23.2	20.7		
7.Nan		34.0	32.5	32.5	27.0	34.0	32.9	-	32.1	37.6	28.1	27.9
		23.7	24.5	23.9	23.8	23.3	24.8	25.5	24.2	21.2		
8.Lampang		31.0	30.8	32.4	31.2	33.0	34.4	-	32.1	37.0	27.7	27.9
		23.4	23.6	23.1	22.4	23.9	23.8	23.9	23.4	20.1		
9.Phrae		31.1	29.7	32.2	31.8	31.5	32.6	-	31.5	37.9	27.4	28.0
		24.4	23.0	22.2	22.2	24.2	24.0	23.8	23.4	21.2		
10.Uttaradit		31.9	32.4	33.8	33.0	33.1	35.0	-	33.2	41.3	28.7	28.6
		24.5	24.3	23.0	24.9	24.6	24.8	24.1	24.3	22.2		
11.Tak		30.0	-	31.7	30.8	32.4	32.7	32.1	31.6	36.0	27,9	29.1
		24.0	23.0	22.5	24.7	23.2	25.5	25.9	24.1	22.7		
12.Mae sot		-	-	-	-	-	-	-	-	34.4	-	26.2
		23.4	22.5	21.9	23.3	23.0	23.0	22.8	22.8	21.1		
13.Phitsanulok		32.8	39.5	32.3	31.6	33.5	33.6	33.9	32.5	38.0	28.3	28.6
		23.9	24.4	-	24.8	23.3	23.7	24.4	24.1	22.4		
14.Phetchabun		32.3	32.9	31.2	30.8	30.7	32.4	34.0	32.0	36.4	27.7	27.5
		23.7	23.5	22.4	23.6	23.7	23.5	23.7	23.4	20.6		
Northeastern Part												
1.Loei	Max.	33.2	31.1	31.5	29.4	32.5	31.9	33.4	31.9	36.8	27.6	28.8
	Min.	22.8	23.6	22.8	23.0	23.7	23.5	23.4	23.3	20.4		
2.Udon Thani		-	33.4	-	-	33.0	33.1	34.0	33.4	38.0	28.8	28.4
		22.8	24.9	23.7	24.2	23.3	25.0	24.9	24.1	20.9		
3.Mukdahan		34.4	32.0	27.1	30.1	32.0	31.7	31.8	31.3	36.6	27.7	28.4
		24.8	24.1	24.3	23.3	23.4	23.5	24.6	24.0	21.7		
4.Nakhon phanom		30.6	30.0	31.7	28.5	32.0	31.5	31.2	30.8	35.5	27.5	27.7
		22.6	24.7	24.5	23.7	23.3	24.8	25.2	24.1	21.6		
5.Sakon Nakhon		31.6	31.6	29.7	30.9	33.0	31.9	32.6	31.6	37.0	27.9	28.0
		24.3	23.8	24.3	24.3	24.1	23.9	24.6	24.2	19.8		
6.Khon Kaen		-	-	-	-	-	-	33.4	-	36.8	-	28.4
		22.7	22.8	21.6	21.6	21.5	21.9	22.6	22.1	20.4		
7.Roi Et		33.7	32.0	28.7	30.0	33.2	32.2	32.6	31.8	38.4	28.0	28.5
		25.0	24.5	23.2	24.5	23.8	23.0	25.2	24.2	22.0		
8.Nakhon Ratchasima		32.6	31.8	33.7	31.8	32.9	32.4	31.3	32.4	39.0	27.8	
		23.4	23.4	23.7	23.0	22.4	22.8	22.8	23.1	20.6		
9.Chaiyaphum		31.8	29.2	30.8	31.3	30.9	31.6	31.9	31.1	-	27.2	-
		24.0	24.0	22.8	22.7	22.2	22.7	22.5	23.0	-		
10.Surin		33.2	31.0	34.4	32.8	32.8	33.5	33.0	32.9	37.8	28.7	28.8
		23.0	23.5	22.7	22.3	21.6	21.5	22.5	22.4	21.9		
11.Ubon Ratchathani		33.2	31.3	31.6	30.7	31.0	31.6	32.4	31.7	36.2	27.9	27.8
		24.2	23.2	23.8	23.8	23.2	22.6	25.1	22.0	20.8		

Station		Day of Month 9	10	11	12	13	14	15	Average	Extreme	Weekly Normal	Monthly DPT.
Central Part												
1. NakhonSawan	Max.	-	32.7	33.1	-	33.2	32.7	33.2	34.0	40.6	28.9	29.2
	Min.	24.4	24.0	22.9	24.1	22.9	24.5	23.9	23.8	21.4		
2. Lopburi		32.0	31.6	31.4	33.0	32.1	32.3	32.4	32.1	37.0	27.9	28.4
		23.0	23.7	24.1	24.0	23.6	23.1	23.6	23.6	22.2		
3. Suphanburi		31.5	31.2	32.8	34.4	34.1	34.4	34.8	33.3	38.0	28.8	29.0
		24.4	24.0	24.5	23.7	-	23.8	23.8	24.2	22.6		
4. Kanchanaburi		34.9	30.2	31.4	33.6	33.6	33.0	33.0	32.8	37.6	28.4	28.8
		24.0	23.1	24.2	24.1	22.8	24.3	24.2	24.0	22.0		
5. Prachinburi		32.8	32.0	32.5	31.8	30.4	31.7	30.4	31.7	34.8	27.8	27.7
		24.3	23.5	25.4	23.7	23.8	23.5	23.1	23.9	21.6		
6. Aranyaprethet		33.7	30.2	32.5	31.5	30.0	30.5	32.0	31.5	36.0	27.2	28.0
		24.6	21.9	23.2	21.5	23.0	21.6	24.2	22.9	21.1		
7. Bangkok		31.5	31.2	31.9	32.8	32.0	32.2	32.0	31.9	35.8	28.1	28.5
		24.9	24.1	24.8	23.7	23.6	24.1	24.8	24.3	22.1		
8. Don Muang		32.0	31.2	32.3	33.9	32.4	32.5	32.8	32.5	36.7	28.7	28.7
		25.7	24.0	25.8	23.6	24.6	25.0	25.4	24.9	19.2		
9. Pom Phrachun		32.8	30.9	30.9	31.5	31.9	32.7	32.8	31.9	-	28.4	-
		24.2	25.0	25.2	24.8	25.2	25.0	25.1	24.9	-		
Gulf of Thailand, East Coast												
1. Chonburi	Max.	31.1	30.3	32.9	31.6	30.6	30.5	30.5	31.1	34.6	27.9	28.6
	Min.	26.0	24.4	24.7	23.7	24.2	24.7	25.1	24.7	20.9		
2. Si Chang		30.7	30.2	-	32.3	32.8	30.6	32.9	31.6	-	28.8	-
		26.6	25.3	27.1	24.8	25.4	25.7	26.2	25.9	-		
3. Sattahip		32.7	32.8	31.2	32.6	30.6	31.7	30.5	31.7	37.8	28.1	29.5
		25.2	24.4	26.8	22.0	22.2	27.0	23.9	24.5	21.6		
4. Rayong		31.8	31.0	33.2	31.3	31.0	31.9	31.0	31.6	-	28.5	-
		26.3	25.7	27.7	23.2	23.8	25.7	24.5	25.3	-		
5. Chanthaburi		30.7	28.6	29.3	30.5	30.5	30.2	31.8	30.2	35.0	26,9	27.4
		26.6	23.1	24.4	21.6	23.2	22.3	23.8	23.6	20.6		
6. Laem Sing		31.0	28.2	31.7	31.5	27.7	29.4	-	29.9	-	245	-
		26.6	17.7	20.1	16.2	17.5	16.9	19.7	19.1	-		
7. Laem Ngop		-	-	-	27.0	29.0	30.0	-	-	-	-	-
		26.2	-	-	-	22.2	23.2	24.0	23.9	-		
8. Khlong Yai		31.7	26.6	-	-	28.7	-	-	-	32.7	-	26.8
		25.7	23.2	23.7	-	22.9	23.9	22.9	23.7	21.0		
Gulf of Thailand, West Coast												
1. P. Khirikhan	Max.	31.4	27.0	30.5	32.3	30.7	32.0	29.6	30.5	36.1	26,9	27.9
	Min.	23.0	22.9	24.0	22.7	23.9	24.0	22.8	23.3	20.5		
2. Hua Hin		28.5	32.0	29.8	32.0	32.3	33.7	32.0	31.5	37.8	27.9	28.4
		-	23.0	24.8	24.0	24.7	25.0	23.5	24.2	21.8		
3. Chumphon		31.5	29.9	31.2	29.2	26.2	30.9	29.0	29.6	34.8	26.4	27.3
		22.0	21.7	23.1	23.5	24.7	23.6	23.3	23.1	21.0		
4. Bandon		33.2	30.7	30.0	30.2	26.3	-	29.2	29.9	36.5	26.4	27.9
		23.1	23.3	22.2	23.5	22.8	22.5	22.5	22.8	20.8		
5. N. Si Thammarat		32.5	32.5	32.5	31.3	29.3	-	30.3	31.4	36.2	27.5	28.9
		22.9	23.7	22.5	24.1	23.4	23.1	24.6	23.5	19.5		
6. Songkhla		30.0	31.6	31.9	27.4	28.6	33.6	31.5	30.7	36.7	27.2	28.5
		23.1	24.4	23.1	25.2	23.5	23.0	24.0	23.8	19.9		
7. Narathiwat		-	-	30.8	30.7	-	-	-	-	33.8	-	27.2
		22.8	23.1	-	23.0	22.4	-	23.2	22.9	20.0		
Southern Thailand, West Coast												
1. Ranong	Max.	29.8	29.4	27.8	25.2	25.8	29.5	29.2	28.1	34.4	25.6	26.4
	Min.	23.3	-	23.0	23.2	23.0	23.0	22.5	23.0	19.6		
2. Phuket		-	-	31.0	28.0	-	-	30.8	29.9	33.5	27.2	27.6
		22.3	24.2	23.5	24.3	24.1	25.8	27.2	24.5	21.5		
3. Trang		31.4	32.3	30.0	25.9	25.0	31.7	30.8	29.6	34.5	26.1	27.2
		22.1	22.6	22.6	23.7	22.6	22.1	-	22.6	20.2		

[redacted]

John P. Webber,
Head of Library,
U.S. Weather Bureau,
Washington 25, D.C.
U.S.A.

8

(Meteorological Department,
Bangkok, Thailand.)

BANGKOK

Thailand

METEOROLOGICAL DEPARTMENT

ROYAL THAI NAVY

Charoon Vichayapai Bunnag

Vice Admiral Director

LIBRARY
APR 7 - 1960
WEATHER BUREAU

WEEKLY TEMPERATURE AND RAINFALL OF THAILAND

DURING THE PERIOD JULY 16 - 22 1959

AND

WEATHER OUTLOOK

No. 29. 1959

สถานะของฝนและอุณหภูมิในรอบสัปดาห์
ตั้งแต่วันที่ ๑๖ – ๒๒ ก.ค.๒๕๐๒

มรสุมตะวันตกเฉียงใต้ยังคงมีกำลังแรงและมีฝนแผ่เป็นบริเวณกว้างทั่วประเทศไทย แต่วันสุดท้ายของสัปดาห์ปรากฏแนวประทะแห่งโซนร้อนพาดผ่านอ่าวไทย ทำให้มีฝนกระจายทางอ่าวไทยฝั่งตะวันออกและทางภาคใต้

ภาคตะวันออกเฉียงเหนือ	มีฝนอยู่เกณฑ์ดีพอใช้และส่วนมากมากกว่าปกติ บางแห่งที่มีฝนมากกว่า ๑๐๐ ม.ม.คือ ท่าบ่อ จ.หนองคาย , ท่าอุเทน จ.นครพนม ,วานรนิวาส จ.สกลนคร , สหัสขันธ์ จ.กาฬสินธุ์ และ อ.ต่าง ๆ ของ จ. อุบลราชธานี
ภาคเหนือ ภาคกลาง	ฝนทั่วไปในระหว่างสัปดาห์นี้มีฝนในระดับค่อนข้างต่ำกว่าปกติและส่วนมากเป็นฝนเบา
อ่าวไทย ฝั่งตะวันออก ภาคใต้	โดยทั่วไปมีฝนตกอยู่ในเกณฑ์ชุกมาก

Rainfall and Temperature Situation

From July 16 – 22 1959

S.W. Monsoon was fairly active widespread rain over Thailand. Intertropical Convergence Zone extened the head Gulf of Thailand, scattered rain in the East Coast of Gulf and Southern Thailand during the last day of the week.

Northeastern Part:	Fairly rain in general and appreciable above normal, some localities recorded more than 100 mm. at Tha Bo of Nongkhai, Tha U-ten of Nakhon Phanom, Wanon Niwas of Sakon Nakhon, Sahasakhan of Kalasin and Various places of Ubon Ratchathani.
Northern Part: Central Part:	The generally distribution of rainfall during the week was rather below normal and mostly light local showers.
Gulf of Thailand, East Coast: Southern Part:	The intense fall occurred in general.

Meteorological Department
Royal Thai Navy
23 / 7 / 1959

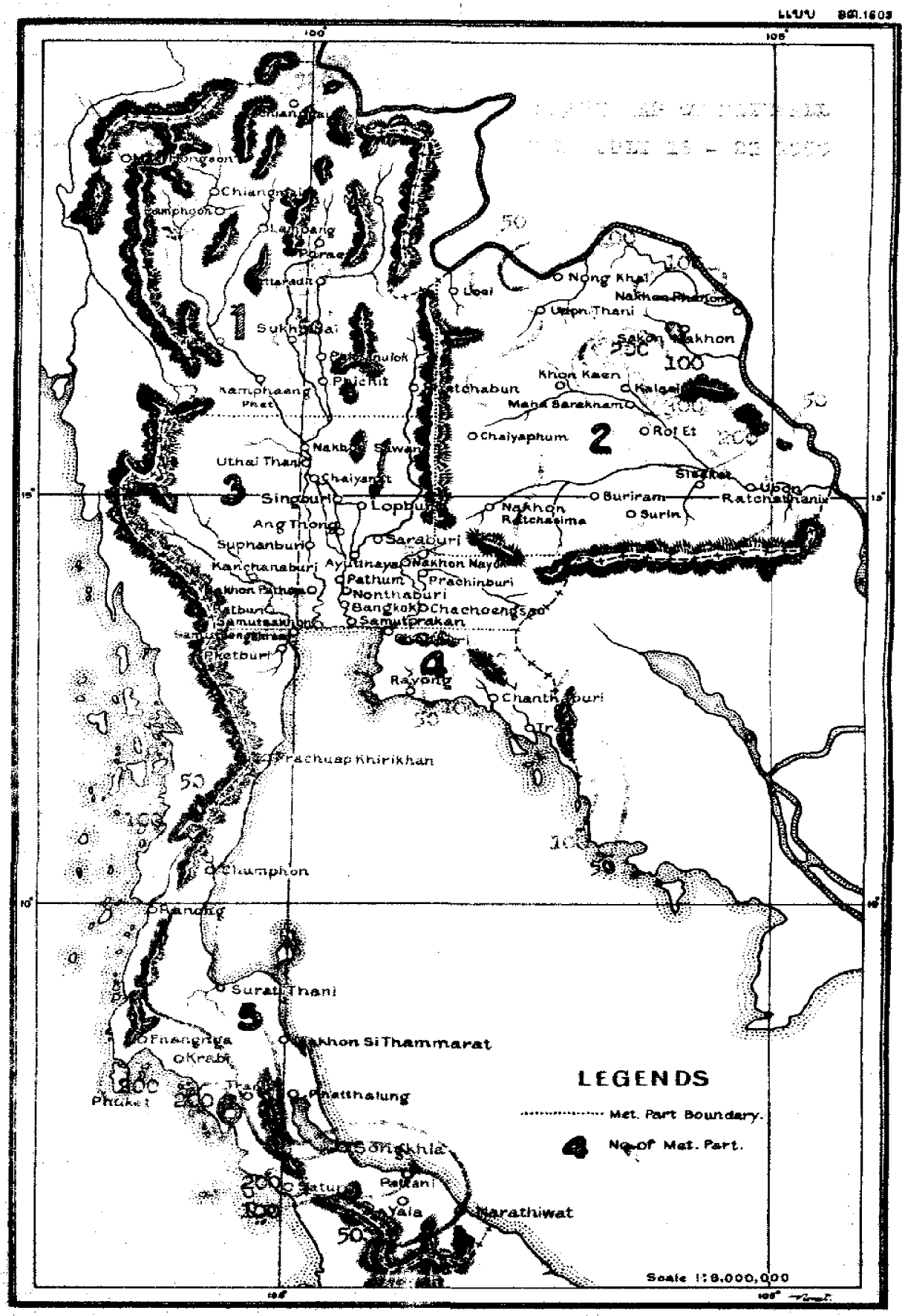

Chiangmai
Lampang
Sukhothai
Phichit
Kamphaeng Phet
Uthai Thani
Chaiyanat
Singburi
Lopburi
Ang Thong
Suphanburi
Saraburi
Kanchanaburi
Ayutthaya
Nakhon Nayok
Pathum
Prachinburi
Nonthaburi
Bangkok
Chachoengsao
Samutprakan
Pketburi
Rayong
Chanthaburi
Prachuap Khirikhan
Chumphon
Ranong
Surat Thani
Nakhon Si Thammarat
Phatthalung
Songkhla
Pattani
Yala
Narathiwat
Phuket
Loei
Nong Khai
Udon Thani
Sakon Nakhon
Khon Kaen
Maha Sarakham
Chaiyaphum
Roi Et
Buriram
Surin
Nakhon Ratchasima
Ratchathani
Ubon
Sisaket
1
2
3
4
5
LEGENDS
Met. Part Boundary.
No. of Met. Part.
Scale 1:8,000,000

การคาดหมายลักษณะอากาศใน ๗ วันข้างหน้า
ตั้งแต่วันที่ ๒๓ – ๒๙ ก.ค.๒๕๐๒

ภาคเหนือ
ภาคตะวันออกเฉียงเหนือ
ภาคกลาง

มีเมฆเต็มกับจะมีฝนและพายุฝนเป็นครั้งคราวในวันที่ ๒๓ และ ๒๔ ก.ค. จะมีเมฆเป็นบางส่วนกับฝนฉะเพาะแห่ง หรือเป็นฝนฟ้าคะนองในวันที่ ๒๕ และ ๒๖ ก.ค.
โปร่งถึงมีเมฆมากกับจะมีฝนฉะเพาะแห่งวันที่ ๒๗ และ ๒๘ ก.ค.
คาดว่า จะมีเมฆมาก และจะมีฝนหรือพายุฝนฟ้าคะนองในวันที่ ๒๙ ก.ค.

พระนคร และ ธนบุรี

มีเมฆมากกับจะมีฝนหรือพายุฝนเป็นครั้งคราวในวันที่ ๒๓ และ ๒๔ ก.ค.
คาดว่า จะมีเมฆเป็นบางส่วนกับจะมีฝนฉะเพาะแห่ง หรือเป็นฝนฟ้าคะนองในวันที่ ๒๕ และ ๒๖ ก.ค.
โปร่ง แล้วจะกลับมีเมฆมาก กับจะมีฝนฉะเพาะแห่งเล็กน้อยในวันที่ ๒๗ และ ๒๘ ก.ค.
คาดว่า จะมีเมฆมากครึ้มฝนและจะมีฝนหรือพายุฝนฟ้าคะนองในวันที่ ๒๙ ก.ค.

Weather Outlook for the next seven days
From July 23 – 29 1959

Northern Part:
Northeastern Part:
Central Part:

Mostly cloudy with occasional rains and rainstorm on July 23 and 24. Partly cloudy with some local showers or thundershowers on July25 and 26. Fair to cloudy with some local showers on July 27 and 28. Expected cloudy weather with rain or thunderstorm on July 29.

Local:

Generally cloudy with occasional rains or rainstorms on July 23 and 24. Partly cloudy with local showers or thundershowers on July 25 and 26. Fair to cloudy with some light local showers on July 27 and 28. Expected cloudy weather with rain or thunderstorms on July 29.

Meteorological Department
Royal Thai Navy
23 / 7 / 1959

Station	July 16 - 22 1959							Total	Weekly Normal	Normal DFT.	Total Since 1Jan.59
	16	17	18	19	20	21	22				
Northern Part											
1. Chiangrai*	1.3	8.3	9.5	16.5	4.7			40.3	66.5	- 26.2	746.4
2. Mae Sai	18.5							18.5	80.6	- 37.9	
3. Chiangsaen	7.4		25.8	1.3				34.5	-	-	
4. Mae Chan			53.0		49.0			102.0	94.0	+ 8.4	
5. Chiangkhong	24.2					46.2	5.3	75.7	30.6	+ 45.1	
6. Thoeng		22.0			9.0	1.4		24.3	-	-	
7. Mae Sruai		17.1				21.3		38.4	63.9	- 25.5	
8. Chiangkham	8.9							8.9	72.1	- 63.2	
9. Phan				34.0		13.3		47.3	67.2	- 19.9	
10. Wiang Pa Pao								0.0	64.6	- 64.6	
11. Mae Hongson*				0.6	7.0		7.0	14.6	74.6	- 60.0	503.3
12. Pai*	20.5	11.7	20.1	0.5	6.8		8.0	67.6	33.1	+ 34.5	480.5
13. Mae Sariang*	0.1	3.7	6.0	0.4	0.1	0.4	23.9	34.6	32.6	+ 2.0	
14. Chiangmai*	0.5	0.6	9.6		1.6	0.1	2.2	14.5	42.1	- 27.6	
15. Fang*						22.0	2.1	24.1	69.9	- 45.8	
16. Chiangdao			13.1	5.2			12.4	30.7	67.1	- 36.4	
17. Doi Saket	2.5	16.0				3.0		21.5	49.6	- 28.1	
18. San Sai	3.5		1.4			29.6	0.1	34.6	41.0	- 6.4	
19. Hang Dong			4.3		1.5			5.8	32.9	- 27.1	
20. San Pa Tong	18.7			10.3				29.0	34.9	- 5.9	
21. San Kamphaeng						25.8		25.8	47.4	- 21.6	
22. Sarapi								0.0	42.3	- 42.3	
23. Chom Thong			5.8	4.3	25.7	32.3		68.1	20.9	+ 47.2	
24. Hot					21.1	46.0		67.1	38.2	+ 28.9	
25. Wan*			1.8		25.8	5.2	3.0	35.8	30.9	+ 4.9	562.9
26. Pun				14.2			30.3	44.5	85.3	- 40.8	
27. Na Noi							21.3	21.3	66.2	- 44.9	
28. Lampang*		5.0		0.9	10.2		3.7	19.8	37.2	- 17.4	646.3
29. Ngao	24.							24.4	67.3	- 42.9	
30. Chae Hom							40.0	40.0	59.6	- 19.6	
31. Ko Kha						29.8		29.8	60.9	- 32.0	
32. Thoen					3.8	18.5		22.3	26.1	- 3.8	
33. Phrae*					13.8	12.4		26.2	29.2	- 3.0	
34. Sung Man						20.8		20.8	22.8	- 2.8	
35. Uttaradit*				0.9	17.0	36.7	2.3	56.9	44.8	+ 12.1	440.9
36. Nam Pat							13.4	13.4	55.1	- 41.7	
37. Long Lae				1.2	54.5	39.5		95.2	72.6	+ 22.6	
38. Tak*				6.5	7.7	4.3	3.2	21.7	18.3	+ 3.4	603.4
39. Sam Tak						32.8	12.1	44.9	18.8	+ 26.1	
40. Mae Sot*	6.5	3.8		0.7			6.8	17.8	76.0	- 58.2	353.4
41. Sukhothai				8.0	2.2	44.5		54.7	40.8	+ 13.9	
42. Sawankhalok						29.8		29.8	9.2	+ 20.6	
43. Phitsanulok*		3.8	3.2			9.4	0.4	16.8	43.3	- 26.5	644.6
44. Phrom Phiram						13.4		13.4	46.5	- 33.1	
45. Kamphaeng Phet						12.8	8.1	20.9	24.3	- 3.4	
46. Phichit			1.5		2.4	12.3		16.2	35.4	- 19.2	
47. Phetchabun*	1.1	2.4	2.2			32.5	0.8	39.0	45.2	- 6.2	
48. Lom Kao			20.0	7.1		15.4		42.5	36.8	- 5.7	
49. Lom Sak						9.2		9.2	26.2	- 17.0	
Northeastern Part											
1. Nong Khai	17.6		7.5	7.3	7.6	3.8	13.3	57.1	52.5	+ 4.6	
2. Phon Phisai	30.6			13.2		10.5	57.5	111.8	65.0	+ 46.8	
3. Tha Bo	50.4		30.6	9.8	5.4	5.6	4.8	106.6	31.5	+ 75.1	
4. Loei*			1.8	0.9	4.9	1.5	7.7	16.8	32.0	- 15.2	531.2
5. Chiangkhan		6.7			13.5	7.1		27.3	14.9	+ 12.4	
6. Tha Li							4.0	4.0	24.4	- 20.4	
7. Dan Sai						5.6	2.2	7.8	60.4	- 52.6	
8. Udon Thani*	9.3	4.1	33.7	21.4	18.4	0.4	0.2	87.5	31.9	+ 55.6	797.0
9. Ban Phu	21.5			57.0	8.5		2.6	89.6	76.2	+ 13.4	
10. Nong Bun Lamphu								0.0	45.7	- 45.7	
11. Nakhon Phanom*	13.6		10.0	5.6	2.6	15.7	7.5	55.0	80.2	- 25.2	486.1
12. Tha U-ten		59.0			12.5	35.5	22.0	129.0	107.3	+ 21.7	
13. Na Gae			20.3	4.2	27.3	23.5		75.3	88.5	- 13.2	
14. That Phanom			78.6					78.6	73.2	+ 5.4	
15. Mukdahan*		15.5	43.2	1.3	1.9	8.5	2.0	72.4	38.1	+ 34.3	621.1
16. Sakon Nakhon*	0.2	2.4	26.4	0.5	13.7	4.6	7.6	55.4	46.7	+ 8.7	452.4
17. Wanon Niwas				76.8			32.1	108.9	52.3	+ 56.6	
18. Phanna Nikhom				28.2		15.6	6.4	50.2	46.3	+ 3.9	

Station	July 16	17	18	19	20	21	22	Total	Weekly Normal	Normal DPT.	Total Since 1Jan.59
.Kalasin		3.2	6.1	39.5	10.2	20.3	4.1	83.4	58.0	+ 25.4	
.Sakhakhan			16.9	105.6	24.2	49.8		196.5	73.7	+ 122.8	
.Yang Talat		21.2	27.2	23.3	27.7			99.3	92.7	+ 6.6	
.Pathravichai	3.4	6.8	4.5	43.3	3.9	22.8		84.7	42.8	+ 41.9	
.Kuchasai			18.2	36.3			20.4	74.9	41.6	+ 33.3	
.Khon Kaen*		1.0	6.0	13.3	4.3	5.3	2.7	32.6	36.5	= 3.9	467.8
.Tam Phong		56.4	5.7			5.8		67.9	23.5	+ 44.4	
.Phu Wiang		13.2	8.1	40.4		26.0		87.7	21.3	+ 66.4	
.Chai Phae		30.0	14.5			12.0		56.5	22.6	+ 33.9	
.Chonnabot			8.0	48.3		16.5	6.4	79.2	24.9	+ 54.3	
.Nuncha Khiri				61.7	20.6		15.5	97.8	12.7	+ 85.1	
.Phon				6.0		10.1	47.2	63.3	16.4	+ 46.9	
.Mae Sarakham		8.4	12.5			34.8	4.6	60.3	62.0	- 1.7	
.PhayakkhaphumPhisai						61.0		61.0	24.4	+ 36.6	
.Sourabu		8.4	7.5			29.6	11.9	57.6	48.9	+ 8.7	
.Kut Et*		2.4	27.0	3.5		17.7	12.5	63.1	48.2	+ 14.9	678.9
.Phon Thong		78.5			30.0	108.9	99.8	317.2	59.4	+	
.Solaphum		32.3	25.5			25.6	9.8	93.2	42.1	+ 51.1	
.Kuset Wisai				22.3				22.3	34.5	- 12.2	
.Sawannaphum			34.8		20.4		21.3	76.5	53.7	+ 22.8	
.Chaturaphak Phiman			20.1	13.4		16.2		49.7	41.8	+ 7.9	
.Chaiyaphum*				0.3	19.8	1.9	0.2	22.2	44.4	- 22.2	653.6
.Phu Keow				4.5	6.5	21.2		32.2	2.3	+ 29.9	
.Chatturak								-	23.1	-	
.Banet Narong				8.1	23.9	4.8		36.8	26.7	+ 10.1	
.Nakhon Ratchasima*		3.1		3.9	5.7	6.9	3.2	22.8	32.7	- 9.9	435.1
.Sua Yai				3.2	1.9	25.2	22.7	53.0	41.6	+ 11.4	
.Don Thai				45.2				45.2	52.7	- 7.5	
.Sam Khunthot						15.1		15.1	20.5	- 5.4	
.Chakkharat	5.3			13.5	10.0	14.5		43.3	29.8	+ 13.5	
.Sung Noen								0.0	30.7	- 30.7	
.Chokchai					39.8	7.2		47.1	36.9	+ 10.2	
.Nurirem				23.2		12.1	10.2	45.5	38.7	+ 6.8	
.Phut Thai Song				18.0	25.0		29.0	72.0	25.5	+ 46.5	
.Lam Plai Mat				58.2				58.2	31.7	+ 26.5	
.Nong Rong				3.6		12.6	44.0	60.2	25.2	+ 35.0	
.Prakhan Chai	20.9					39.0	39.2	99.1	39.1	+ 60.0	
.Surin*	21.8		0.2		0.6		19.4	42.0	53.5	- 11.5	480.8
.Pattanaburi	1.3	15.7			13.0	10.3	9.0	49.3	34.0	+ 15.3	
.Sangkha							34.8	34.8	52.6	- 18.8	
.Sisaket				53.1		10.1		63.2	42.7	+ 20.5	
.Kantharom	6.6	30.3	35.5	5.2		2.7	12.4	92.7	46.3	+ 46.4	
.Khukhan		38.5	7.2	55.2		5.4	45.4	151.7	58.2	+ 93.5	
.Kantharalak		75.5		36.4			27.3	139.2	35.8	+ 103.4	
.Ubon Ratchathani*	2.5	21.0	45.2	0.5		29.6	13.2	112.0	64.5	+ 47.5	660.1
.Khemmarat			27.1			45.3	18.1	90.5	30.8	+ 59.7	
.Muang Chana Chai		12.6	76.9				20.4	109.9	25.2	+ 84.7	
.Amnat Charoen			120.0			98.0		218.0	39.8	+ 178.2	
.Yasothon		29.7	58.9		1.5	33.6	11.3	135.0	44.7	+ 90.3	
.Tirakan Phut Phon			57.5	26.0		21.0		104.5	36.4	+ 68.1	
.Chuang Nai								-	28.8	-	
.Ken Khuan Kaeo		32.0	17.8			11.4	39.7	100.9	24.5	+ 76.4	
.Chibun Mangsahan		10.5	5.5			3.5	3.2	22.7	25.7	- 3.2	
.Det Udom	10.0		8.7	50.0			64.0	132.7	69.0	+ 63.7	
Central Part											
.Nakhon Sawan*						10.5	1.6	12.1	42.8	- 30.7	571.0
.Banphot Phisai				2.5		2.5		5.0	52.7	- 47.7	
.Lat Yao						6.8	8.2	15.0	24.3	- 9.3	
.Chumsaeng						21.7	3.7	25.4	34.9	- 9.5	
.Phayuha Khiri						8.1		8.1	34.4	- 26.3	
.Thakli								0.0	29.0	- 29.0	
.Uthai Thani							3.8	3.8	28.3	- 24.5	
.Nong Chang							58.1	58.1	44.2	+ 13.8	
.Mong Khar Yang								0.0	23.8	- 23.8	
.Chaliyanat							11.6	11.6	40.3	- 28.7	
.Manorom								0.0	14.1	- 14.1	
.Lat Sing							7.5	7.5	29.3	= 21.8	
.Singburi								0.0	50.8	- 50.8	
.Inthaburi								0.0	23.4	- 23.4	
.Sung Rachan							8.4	8.4	36.0	- 27.6	

Station	July 16	17	18	19	20	21	22	Total	Weekly Normal	Normal DFT.	Total Since 1Jan.59
17.Lopburi*	0.2					2.2	3.3	5.7	31.3	- 25.6	572.6
18.Ban Mi								0.0	26.4	- 26.4	
19.Chai Badan				8.5				8.5	43.5	- 35.0	
20.Tha Wung							10.8	10.8	40.7	- 29.9	
21.Ang Thong				13.9			3.7	17.6	26.1	- 8.5	
22.Pho Thong	0.1						15.4	15.5	33.9	- 18.4	
23.Wiset Chaichan				11.7			6.4	18.1	-	-	
24.Pa Mok							7.1	7.1	27.4	- 20.3	
25.Saraburi	7.3				3.6	19.2	3.2	33.3	53.7	- 20.4	
26.Kaong Khoi						12.7		12.7	59.3	- 46.6	
27.Ayutthaya								-	39.2	-	
28.Sena				4.9			11.4	16.3	29.4	- 13.1	
29.Tha Rua						1.8		1.8	37.5	- 35.7	
30.Phak Hai							12.4	12.4	30.8	- 18.4	
31.Bang Pa-in				18.1			11.1	29.2	72.9	- 43.7	
32.Suphanburi*							42.8	42.8	32.2	+ 11.5	472.9
33.Si Prachan								0.0	30.9	- 30.9	
34.Song Phi Nong							22.4	22.4	15.5	+ 6.9	
35.Kanchanaburi*		1.2					8.2	9.4	35.8	- 26.4	
36.Tha Muang							10.5	10.5	31.5	- 21.0	
37.Nakhon Pathom								0.0	42.9	- 42.9	
38.Nakhon Chai Si						11.0	39.1	50.1	18.9	+ 31.2	
39.Nonthaburi						9.8	13.5	23.3	57.5	- 34.2	
40.Bang Bua Thong						30.1		30.1	32.0	- 1.9	
41.Pathum Thani		2.4		23.7		7.1	12.9	46.1	5[illegible].3	- 12.2	
42.Thanyburi		0.3		0.4		20.8	13.9	35.9	41.7	- 5.8	
43.Nakhon Nayok		37.9		7.9		15.6	11.4	72.8	82.2	- 9.4	
44.Prachinburi*		4.6		4.2	10.6	12.6	9.7	41.7	79.7	- 38.0	849.0
45.Ban Sang			6.3	2.5				8.8	73.3	- 64.5	
46.Si Maha Pho						18.2		18.2	47.6	- 29.4	
47.Kabinburi		4.8		8.2			15.7	28.7	72.7	- 44.0	
48.Aranyaprathet*		3.8			35.0		11.5	50.3	57.8	- 7.5	452.3
49.Chachoengsao					5.5	13.1	2.9	21.5	65.6	- 44.1	
50.Bangkok*		0.8		0.7	0.8	0.2	20.4	22.9	49.2	- 26.3	610.4
51.Don Muang*				5.4		17.5	7.0	29.9	61.5	- 31.6	623.1
52.Bang Khen			0.5			7.0	9.1	16.6	56.0	- 39.4	
53.Minburi				3.2		7.8		11.0	51.6	- 40.6	
54.Lat Krabang				4.1		3.6	10.8	18.5	57.2	- 38.7	
55.Thonburi						24.1		24.1	63.5	- 29.4	
56.Ratburi				2.1	4.3		18.2	24.6	32.3	- 7.7	
57.Photharam		2.0					9.1	11.0	38.5	- 27.5	
58.Damnoen Saduak								0.0	52.9	- 52.9	
59.Samut Songkhram								0.0	39.8	- 39.8	
60.Bang Konti				4.4				4.4	32.7	- 28.3	
61.Umpawa				3.9			16.9	20.8	32.1	- 11.3	
62.Samut Sakhon				16.2		8.0	8.1	32.3	51.4	- 19.1	
63.Samut Prakan				3.4	7.7	5.7	1.3	18.1	50.2	- 32.1	
64.Bang Na									-	-	
65.Pom Phrachun*				4.2		0.4	3.2	7.8	-	-	399.7
Gulf of Thailand, East Coast:											
1.Chonburi*				7.7	2.8	92.3	3.4	43.2	53.4	- 10.2	467.4
2.Phanat Nikhom				15.4	16.5		5.5	37.4	58.7	- 21.3	
3.Ban Bung					13.2		14.1	27.3	30.6	- 3.3	
4.Phan Thong					20.0	23.4		43.4	42.8	+ 0.6	
5.Si Chang*	0.1			14.2		0.1	23.9	38.3	10.4	+ 27.9	502.[illegible]
6.Sattahip*				0.3	0.7	3.1	14.9	19.0	31.2	- 12.2	555.[illegible]
7.Rayong*				2.2		3.7	1.6	7.5	46.4	- 38.9	
8.Ban Khai							27.3	27.3	77.5	- 50.2	
9.Klaeng							4.7	4.7	40.9	- 36.2	
10.Chanthaburi*				61.6	88.3		17.4	167.3	83.0	+ 84.3	1594.[illegible]
11.Pong Namron	62.0		30.2	74.9	45.0	30.0	16.2	258.3	36.1	+ 222.2	
12.Tha Mai				83.0		61.2	8.3	152.5	65.0	+ 87.5	
13.Trat	20.0			36.5			7.4	63.9	110.5	- 46.6	
14.Khao Saming				12.1			10.1	22.2	94.7	- 72.5	
15.Laem Ngop*	1.4			0.8		12.5	5.8	20.5	63.0	- 42.5	1121.[illegible]
16.Khlong Yai*	57.0	29.0		33.8	7.8	13.0	11.5	152.1	110.8	+ 41.3	4330.[illegible]

Station	July 16 - 22 1959							Total	Weekly Normal	Normal DPT.	Total Since 1Jan.59
	16	17	18	19	20	21	22				
f of Thailand, West Coast											
.Phetburi				4.1			52.9	57.0	35.1	+ 21.9	
.Ban Laem							103.1	103.1	9.1	+ 94.0	
.P.Khirikhan*	1.8	2.8	1.4	3.0	0.6		3.1	12.7	20.5	- 7.8	424.5
.Hua Hin*	0.2			0.2	2.5	2.3	4.3	9.5	21.3	- 11.8	283.9
.Chumphon*	33.3	5.0	0.8	19.4	3.8	2.0	0.9	65.2	33.7	+ 31.5	621.3
.Pha Sao	11.4			35.9		40.3		87.6	14.4	+ 73.2	
.Sawi	16.3			18.2			28.9	63.4	25.2	+ 38.2	
.Langsuan	25.2	10.0		10.0			13.1	58.3	2.9	+ 55.4	
.Bandon*	28.9	4.1		14.5	1.6			49.1	23.8	+ 25.3	524.5
.Chaiya	31.8				37.5			60.3	39.9	+ 29.4	
.Ban Na San	27.3	27.8	10.1	2.9		18.5	6.1	92.7	32.7	+ 60.0	
.N.Si Thammarat*		1.7		1.8				3.5	22.7	- 19.2	666.8
.Sichon	18.6						5.9	24.5	24.5	- 14.6	
.Chawang			45.4	25.1		22.4		92.9	43.0	+ 49.9	
.Thung Song	16.3	11.5		1.2		55.5		84.5	48.9	+ 35.6	
.Pak Phanang	7.2							7.2	13.2	- 6.0	
.Phatthalung	23.7							23.7	7.5	+ 16.2	
.Songkhla*	80.5	15.7	1.0			0.3	21.6	119.1	22.1	+ 97.0	692.5
.Nattaphum	21.5							21.5	9.1	+ 12.4	
.Hat Yai	70.1	43.4				8.5		122.0	17.3	+104.7	
.Pattani	34.5							34.5	23.4	+ 11.1	
.Nong Chik	69.0	38.0						107.0	46.4	+ 60.6	
.Yaring	30.2	53.5				7.3		91.0	16.5	+ 74.5	
.Yala		88.6						88.6	100.4	- 11.8	
.Betong		27.4						27.4	-	-	
.Narathiwat*	33.6	15.0			1.2	2.2		52.1	21.5	+ 30.6	
.Tak Bai		18.2				7.8		26.0	25.2	+ 0.8	
Northern Thailand, West Coast											
1.Ranong*	35.3	53.0	35.6	45.2	9.4	15.4	0.6	194.6	169.4	+.25.2	2053.0
2.Kraburi						27.6		27.6	-	-	
3.Phangnga	0.2	22.0				0.4		22.6	52.7	- 30.1	
4.Takua Pa	49.8	49.8		11.8	18.7	21.1		151.0	116.6	+ 34.4	
5.Takua Thung	44.6	15.9	4.6	9.6	62.1	25.3		162.1	103.9	+ 58.2	
6.Thap Muang	25.3	11.3	16.7	6.1	33.7	59.4	5.3	157.8	102.0	+ 55.8	
7.Phuket*	28.3	40.0	1.3	0.9	16.0	98.2	14.9	199.6	81.7	+117.9	1076.1
8.Phuket Air port*	38.0	37.3		8.8		27.4	0.3	111.8	76.9	+ 34.9	1495.0
9.Khlong Tom	46.6	49.1	14.1		14.1	8.5		132.4	-	-	
10.Trang	44.6					33.5		78.1	36.0	+ 42.1	
11.Trang Air port*	51.1	85.2		4.7	17.4			158.4	103.9	+ 54.5	843.4
12.Satun		216.6	2.3					218.9	99.2	+119.7	
13.La Ngu	36.4	63.2	5.9	27.1	15.2	4.5		152.3	55.4	+ 96.9	

WEEKLY REPORT OF DAILY TEMPERATURE

FROM JULY 16 - 22 1959

(in Degree Centigrade)

Station		Day of Month 16	17	18	19	20	21	22	Average	Extreme	Weekly Mean	Monthly Normal
Northern Part												
1. Chiangrai	Max.	33.2	27.4	31.9	31.4	31.6	31.0	32.3	31.3	36.0	27.5	27.0
	Min.	25.3	23.7	22.1	23.2	23.5	23.6	23.6	23.6	26.2		
2. Mae Hongson		–	30.8	–	30.0	33.5	32.8	33.5	32.1	33.6	28.1	26.9
		24.9	24.0	24.3	–	23.8	23.8	23.6	24.1	21.5		
3. Pai		–	–	3[illegible]	30.0	33.0	30.5	31.0	31.1	–	26.6	–
		–	22.0	22.0	22.2	22.0	22.3	21.6	22.0	–		
4. Khun Yuam		–	–	–	–	–	31.0	–	–	–	–	–
		–	21.4	–	–	–	–	25.0	–	–		
5. Mae Sariang		–	–	27.5	29.4	32.8	–	–	–	34.6	–	–
		24.0	21.8	–	22.7	22.8	24.1	23.6	23.2	21.1		
6. Chiangmai		32.0	33.8	32.7	31.8	33.5	32.5	32.2	32.6	36.5	28.3	27.4
		25.1	24.4	24.2	21.7	24.1	24.3	23.8	23.9	20.7		
7. Nan		34.8	33.4	34.4	34.2	33.0	32.8	32.5	33.6	37.6	29.2	27.9
		25.1	25.4	25.1	24.9	24.9	24.0	23.8	24.7	21.2		
8. Lamphang		33.7	32.9	32.1	31.8	32.2	32.0	31.5	32.3	37.0	27.9	27.9
		23.8	23.8	23.2	24.2	24.3	21.6	–	23.5	20.1		
9. Phrae		32.7	33.2	–	32.0	–	–	31.0	32.2	37.0	28.0	28.0
		23.9	24.1	24.2	24.2	24.1	23.4	22.0	23.7	21.2		
10. Uttaradit		35.9	35.0	34.3	34.8	32.8	33.3	32.5	34.1	41.3	29.3	28.6
		25.1	25.0	25.1	25.1	24.5	24.1	22.6	24.5	22.2		
11. Tak		33.2	32.0	30.6	–	32.7	31.2	–	31.9	36.0	28.4	29.1
		25.8	24.3	25.8	25.0	23.7	24.4	25.5	24.9	22.7		
12. Mae sot		–	–	–	–	–	–	–	–	34.4	–	26.2
		23.2	22.2	23.4	–	23.3	24.3	24.8	23.5	21.1		
13. Phitsanulok		34.5	32.8	33.2	33.3	33.5	33.8	–	33.5	38.0	29.2	28.6
		24.7	26.2	24.9	24.8	25.0	24.8	23.1	24.8	22.4		
14. Phetchabun		34.3	32.8	33.3	34.0	33.4	33.6	29.9	33.0	36.4	28.5	27.5
		21.0	24.4	24.2	24.5	24.4	24.0	22.2	24.0	20.6		
Northeastern Part												
1. Loei	Max.	33.4	32.2	32.2	33.3	32.0	31.2	32.1	32.3	36.8	28.0	28.8
	Min.	23.8	24.2	23.4	23.7	24.5	24.0	22.3	23.7	20.4		
2. Udon Thani		33.7	32.2	33.7	34.9	30.5	31.2	31.2	32.5	38.0	28.4	28.4
		25.9	23.4	23.9	24.7	23.8	25.4	22.6	24.2	20.9		
3. Nakhon Phanom		31.8	31.5	31.6	29.5	–	31.0	31.6	31.1	35.5	27.8	27.7
		24.9	25.1	24.5	23.5	25.0	24.5	23.7	24.5	21.6		
4. Mukdahan		33.8	32.8	31.7	31.6	–	32.3	33.5	32.6	36.6	28.0	28.4
		24.5	24.3	22.2	22.2	23.9	23.8	22.3	23.3	21.7		
5. Sakon Nakhon		34.1	33.6	34.7	33.9	32.3	31.7	–	33.4	37.0	28.7	28.0
		26.0	25.0	23.1	23.2	24.6	22.1	23.1	23.9	19.8		
6. Khon Kaen		33.1	–	34.0	33.3	32.2	32.3	31.5	32.7	36.8	27.8	28.4
		23.6	23.6	24.9	22.8	21.1	21.6	22.3	22.8	20.4		
7. Roi Et		33.0	33.5	33.5	31.5	–	33.0	31.5	32.7	38.4	28.3	28.5
		25.5	24.7	24.6	23.5	24.2	22.0	22.3	23.8	22.0		
8. [illegible]phum		32.9	33.4	32.3	33.7	34.2	32.8	31.2	32.9	–	28.7	–
		23.6	25.0	24.5	25.1	24.8	24.5	23.6	24.4	–		
9. NakhonRatchasima		33.1	34.6	32.7	34.2	32.8	32.7	30.7	33.0	39.0	28.3	28.4
		22.5	23.6	23.4	24.5	24.0	24.1	23.2	23.6	20.6		
10. Srin		33.8	34.4	34.2	34.6	32.6	33.5	34.0	33.9	37.8	28.4	28.8
		22.6	22.5	22.5	23.6	23.2	23.4	22.6	22.9	21.9		
11. Ubon Ratchathani		33.2	32.4	31.6	31.2	–	33.8	33.2	32.6	36.2	28.8	27.6
		24.4	24.0	23.1	23.1	24.1	26.0	22.7	23.9	20.8		

Station	Day of Month 16	17	18	19	20	21	22	Average	Extreme	Weekly Mean	Monthly Normal
Central Part											
1. NakhonSawan Max.	33.7	35.0	34.2	34.2	33.6	33.8	31.1	33.7	40.6	29.2	29.2
Min.	23.5	-	24.9	25.0	24.2	25.4	24.7	24.6	21.4		
2. Lopburi	32.8	33.9	32.9	33.2	32.4	33.0	31.0	32.7	37.0	28.4	28.4
	23.4	24.1	24.3	25.0	24.4	23.1	24.5	24.1	22.2		
3. Suphanburi	35.5	36.3	35.2	34.9	36.0	34.4	29.3	34.5	38.0	29.8	29.0
	24.7	25.3	25.2	25.7	24.8	25.0	24.8	25.1	22.6		
4. Kanchanaburi	35.0	34.8	33.3	33.8	-	34.8	31.2	33.8	37.6	29.1	28.8
	23.8	24.7	23.5	24.4	24.7	24.3	24.5	24.3	22.0		
5. Prachinburi	32.0	33.6	32.1	32.6	31.9	32.0	30.6	32.1	34.8	28.6	27.7
	25.1	25.6	24.7	25.2	25.0	24.3	25.0	25.0	21.6		
6. Aranyaprathet	31.0	32.0	32.0	33.0	31.0	33.2	32.4	32.1	36.0	28.0	28.0
	23.6	24.5	23.0	24.4	23.0	24.6	23.7	23.8	21.1		
7. Bangkok	32.4	33.4	32.3	31.8	31.5	31.7	28.1	31.6	35.8	28.5	28.5
	25.0	25.9	25.6	25.2	25.5	24.9	24.9	25.3	22.1		
8. Don Muang	32.8	33.7	32.7	33.6	29.3	31.8	29.2	31.9	36.7	28.7	28.7
	25.7	26.1	25.8	25.6	25.0	24.4	25.0	25.4	19.2		
9. Pom Phrachun	31.6	32.0	32.4	31.8	31.8	31.4	31.2	31.7	-	28.6	-
	26.4	25.5	25.2	25.5	25.0	24.9	25.1	25.4	-		
Gulf of Thailand, East Coast											
1. Chonburi Max.	30.5	31.6	31.5	32.8	30.5	31.2	29.8	31.1	34.6	28.4	28.6
Min.	26.0	26.7	27.1	26.4	24.6	24.7	24.7	25.7	20.9		
2. Si Chang	31.6	32.8	32.8	33.4	31.5	30.6	28.4	31.6	-	29.0	-
	27.3	27.7	27.8	27.7	23.4	25.5	26.1	26.4	-		
3. Sattahip	31.1	32.6	31.5	32.9	33.4	33.2	30.8	32.2	37.8	29.2	29.5
	26.8	27.3	27.2	27.2	25.2	26.1	23.5	26.2	21.6		
4. Rayong	30.8	33.1	32.2	31.6	32.0	29.9	30.3	31.4	-	29.3	-
	27.4	27.0	28.0	28.0	26.5	27.4	25.5	27.1	-		
5. Chanthaburi	30.6	31.4	31.1	29.0	27.3	30.6	29.0	29.9	35.0	27.1	27.4
	24.3	25.2	25.8	24.8	22.8	22.8	24.0	24.2	20.6		
6. Laem Sing	-	-	-	-	27.8	31.5	29.0	29.4	-		
	-	-	20.7	-	-	18.6	19.1	19.5	-		
7. Laem Ngop	30.4	-	-	32.6	-	30.8	-	31.3	-	28.6	
	24.6	26.6	-	-	27.0	-	25.1	25.8	-		
8. Khlong Yai	28.5	28.7	30.2	27.6	30.3	30.9	30.3	29.5	32.7	26.6	26.8
	22.9	23.8	26.3	23.6	23.2	22.4	23.1	23.6	21.0		
Gulf of Thailand, West Coast											
1. P.khirikhan Max.	32.1	29.4	28.2	31.6	31.6	30.3	29.9	30.4	36.1	27.2	27.9
Min.	23.3	24.2	23.7	25.0	24.3	23.4	23.4	23.9	20.5		
2. Hua Hin	32.6	31.4	32.0	34.2	33.0	31.6	30.0	32.3	37.8	28.7	28.4
	25.0	25.2	25.0	-	25.5	24.6	24.6	25.0	21.8		
3. Chumphon	26.6	26.3	30.4	31.7	31.7	31.4	30.9	29.9	34.8	26.6	27.3
	23.4	23.2	22.8	24.7	22.2	23.5	23.3	23.3	21.0		
4. Bandon	28.0	30.6	32.3	33.8	33.0	32.3	31.7	31.7	36.5	27.4	27.9
	24.0	22.8	23.0	-	23.2	22.8	22.6	23.1	20.8		
5. N.Si Thammarat	30.5	30.1	32.0	33.2	32.4	31.8	32.5	31.8	36.2	28.0	27.9
	25.3	-	23.5	-	24.0	24.0	23.7	24.1	19.5		
6. Songkhla	32.0	31.0	30.2	32.0	32.6	29.8	32.4	31.4	36.7	27.8	28.5
	25.1	23.0	22.9	25.0	25.0	24.8	22.8	24.1	19.9		
7. Narathiwat	31.0	30.2	-	30.4	34.0	-	-	31.4	33.8	27.3	27.2
	24.5	21.5	22.9	25.1	23.7	22.9	21.9	23.2	20.0		
Southern Thailand, West Coast											
1. Ranong Max.	25.7	-	29.5	30.8	31.5	30.6	30.0	29.7	34.4	26.3	26.4
Min.	24.0	22.5	21.7	25.1	22.3	22.2	22.8	22.9	19.6		
2. Phuket	28.8	30.0	30.1	30.5	31.0	26.7	27.2	29.2	33.5	26.6	27.6
	24.8	24.5	22.7	26.7	23.9	23.6	21.8	24.0	21.5		
3. Trang	29.7	28.2	29.8	31.3	30.9	28.4	31.0	29.9	34.5	26.6	27.2
	24.1	23.3	22.3	-	23.5	22.7	23.2	23.2	20.2		

Thailand METEOROLOGICAL DEPARTMENT

ROYAL THAI NAVY

Charoon Vichayapai Bunnag

Vice Admiral Director

LIBRARY
APR 7 - 1960
WEATHER BUREAU

WEEKLY TEMPERATURE AND RAINFALL OF THAILAND

DURING THE PERIOD JULY 23-29 1959

AND

WEATHER OUTLOOK

No.30.1959

สถานะของฝนและอุณหภูมิในรอบสัปดาห์
ตั้งแต่วันที่ ๒๓ – ๒๙ ก.ค. ๕๙

แนวปะทะแห่งโซนร้อนพาดผ่านตอนบนของประเทศไทย หย่อมความกดอากาศต่ำปกคลุมอ่าวตังเกี๋ย

ภาคเหนือ ภาคตะวันออกเฉียงเหนือ ภาคกลาง	มีฝนเล็กน้อยถึงปานกลางกระจายทั่วไป โดยมีฝนหนักเป็นบางแห่ง จำนวนฝนรวมประจำสัปดาห์สูงกว่าเกณฑ์ปกติเล็กน้อย
อ่าวไทย ฝั่งตะวันออก	มีฝนปานกลางถึงฝนหนักแผ่เป็นบริเวณกว้างทั่วไป โดยมีฝนสูงสุดรวมทั้งสัปดาห์ ๔๐๑.๘ ม.ม. ที่ อ.โป่งน้ำร้อน จ.จันทบุรี จำนวนฝนรวมประจำสัปดาห์ของภาคนี้สูงกว่าเกณฑ์ปกติมากชัดเจน
อ่าวไทย ฝั่งตะวันตก	มีฝนเล็กน้อยถึงปานกลาง โดยจำนวนฝนรวมประจำสัปดาห์ใกล้เคียงกับเกณฑ์ปกติ
ภาคใต้ ฝั่งตะวันตก	ส่วนมาก มีฝนปานกลาง จำนวนฝนรวมประจำสัปดาห์ยังคงต่ำกว่าเกณฑ์ปกติ

Rainfall and Temperature Situation
From July 23 – 29 1959

The intertropical convergence zone extended across Upper Thailand. A low cell was located over the Gulf of Tonkin.

Northern Part: Northeastern Part: Central Part:	Light to moderate rain spread in the parts with heavy rain occurred in some districts. The weekly total amount of rainfall were slightly above the normal.
Gulf of Thailand, East Coast:	Moderate to heavy rain widespread over the part with weekly maximum rainfall, 401.8 mm., occurred at Pong Namron, Chanthaburi. Quite obviously the weekly total amount of rainfall were above the normal.
Gulf of Thailand, West Coast:	Light to moderate rain distributed in the part. The weekly total amount of rainfall were closed to the normal.
Southern Thailand, West Coast:	Mostly moderate rain occurred with the weekly total amount were still below the normal.

Meteorological Department
Royal Thai Navy
30 / 7 / 1959

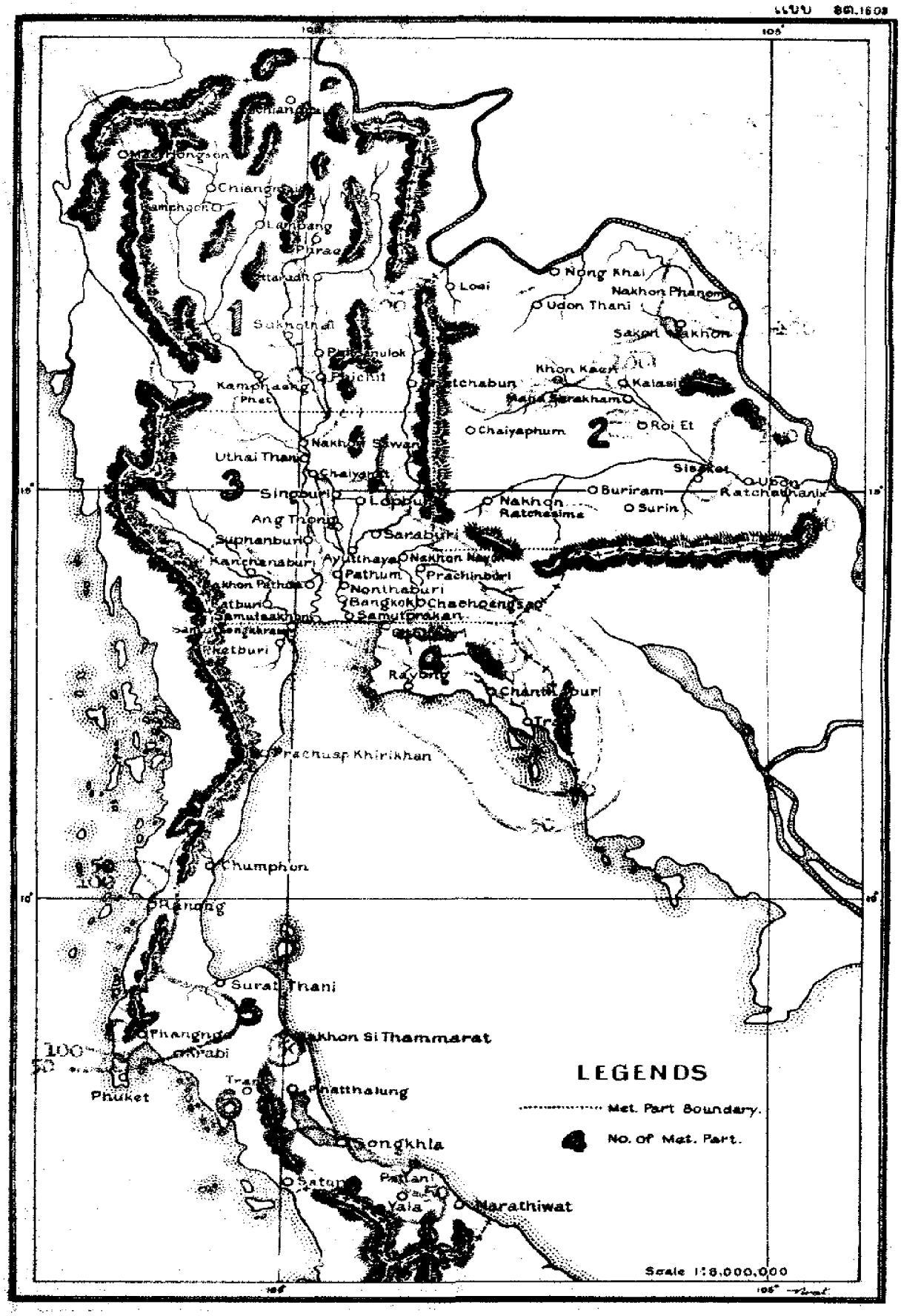

Chiangmai
Lampang
Phrae
Loei
Nong Khai
Nakhon Phanom
Udon Thani
Sakon Nakhon
Sukhothai
Khon Kaen
Kalasin
Kamphaeng Phet
Chaiyaphum
Roi Et
Uthai Thani
Singburi
Buriram
Ratchathanik
Nakhon Ratchasima
Surin
Ang Thong
Suphanburi
Saraburi
Kanchanaburi
Ayutthaya
Nakhon Nayok
Pathum
Prachinburi
Nonthaburi
Bangkok
Chachoengsao
Samutprakan
Phetburi
Rayong
Prachuap Khirikhan
Chumphon
Ranong
Surat Thani
Phangnga
Krabi
Nakhon Si Thammarat
Phuket
Phatthalung
Songkhla
Satun
Pattani
Yala
Narathiwat
LEGENDS
Met. Part Boundary.
No. of Met. Part.
Scale 1:8,000,000

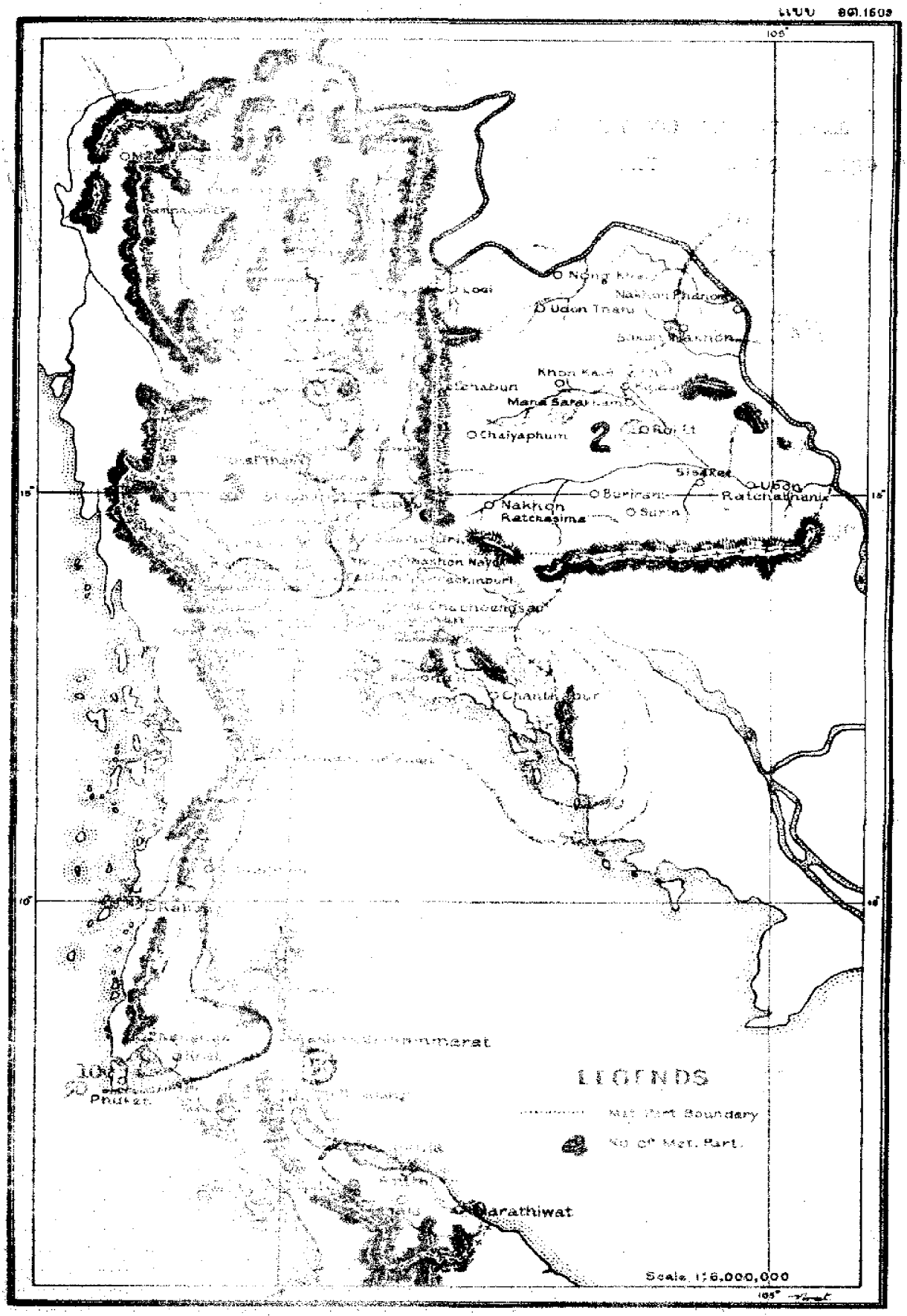

Nong Khai
Loei
Udon Thani
Nakhon Phanom
Khon Kaen
Mana Sarakham
Chaiyaphum
2
Roi Et
Sisaket
Ubon Ratchathani
Buriram
Surin
Nakhon Ratchasima
Nakhon Nayok
Chanthaburi
Phuket
Marathiwat
LEGENDS
Met. Part Boundary
No. of Met. Part.
Scale 1:6,000,000

การคาดหมายลักษณะอากาศใน ๗ วันข้างหน้า

ตั้งแต่วันที่ ๓๐ ก.ค. – ๕ ส.ค.๒๕๒๒

ภาคเหนือ
ภาคตะวันออกเฉียงเหนือ
ภาคกลาง

มีเมฆมากถึงเต็มท้องฟ้าครึ้มฝน โดยจะมีฝนหรือพายุฝนฟ้าคะนองในวันที่ ๓๐ – ๓๑ ก.ค.

คาดว่า จะมีเมฆมากและจะมีฝนในวันที่ ๑ ส.ค.

โปร่งถึงมีเมฆบางส่วนกับจะมีฝนฉะเพาะแห่งในวันที่ ๒ – ๓ ส.ค.

มีเมฆมาก จะมีฝน หรือพายุฝนฟ้าคะนองในวันที่ ๔ – ๕ ส.ค.

พระนคร และ ธนบุรี

ส่วนมากมีเมฆเต็มครึ้มฝน จะมีฝนหรือพายุฝนฟ้าคะนองในวันที่ ๓๐ – ๓๑ ก.ค.

มีเมฆเป็นบางส่วน กับจะมีฝนฉะเพาะแห่งในวันที่ ๑ ส.ค.

โปร่งถึงมีเมฆบางส่วนกับจะมีฝนฉะเพาะแห่งเล็กน้อย หรือเป็นฝนฟ้าคะนองในวันที่ ๒ – ๓ ส.ค.

คาดว่า ส่วนมากจะมีเมฆมากกับจะมีฝนหรือพายุฝนฟ้าคะนองในวันที่ ๔ – ๕ ส.ค.

Weather Outlook for the next seven days

From July 30 – August 5 1959

Northern Part:
Northeastern Part:
Central Part:

Generally cloudy to overcast with rain or thunderstorms on July 30 and 31.
Cloudy with rains on Aug.1.
Fair to partly cloudy with some local showers on Aug.2 and 3.
Cloudy with some rains or thunderstorms on Aug. 4 and 5.

Local:

Generally cloudy to overcast with rains or thunderstorms on July 30 and 31.
Partly cloudy with some local showers on Aug.1.
Fair to partly cloudy with some light local showers or thundershowers on Aug.2 and 3.
Mainly cloudy with rains or thunderstorm on Aug.4 and 5.

Meteorological Department
Royal Thai Navy
30 / 7 / 1959

METEOROLOGICAL DEPARTMENT

WEEKLY RAINFALL OVER THAILAND

(in millimetres)

Remark

Blank = No report of rainfall

* = Synoptic Station

Station	July 23 - 29 1959							Total	Weekly Normal	Normal DPT.	Total Since 1Jan.59
	23	24	25	26	27	28	29				
Northern Part											
1.Chiangrai*	42.1	5.3	5.8	1.8	1.0	7.4	2.0	65.3	75.1	- 9.8	811.0
2.Mae Sai	62.1			18.3				80.4	35.5	+ 44.9	
3.Chiangsaen	28.1				34.5	8.1		70.7	-	-	
4.Mae Chan	43.4					15.3		58.7	64.9	- 6.2	
5.Chiangkhong				16.4	9.2	18.3	6.3	50.2	72.2	- 22.0	
6.Thoeng		21.4		14.6	9.4		1.7	47.1	-	-	
7.Mae Sruai		4.9		8.0	3.1	6.2		22.2	33.9	- 11.7	
8.Chiangkham		7.4		34.9		2.7		45.0	40.3	+ 4.7	
9.Phan	2.8						35.6	38.4	73.0	- 34.6	
10.Wiang Pa Pao		18.6		8.7	15.8	10.5		53.6	25.7	+ 27.9	
11.Mae Hongson*	29.5	38.6	110.7	37.9	13.0		3.7	233.4	52.7	+ 180.7	814.4
12.Pai*	24.5	19.2	5.0	40.2			3.6	92.5	30.6	+ 61.9	581.0
13.Mae Sariang*	16.6	1.3	11.5	16.9	3.4	5.9	34.4	90.0	45.9	+ 44.1	601.4
14.Chiangmai*		34.0	1.7	1.3	10.8	5.5	6.2	59.5	38.5	+ 21.0	450.1
15.Fang								-	53.0	-	
16.Chiangdao		25.8			12.4	16.4		54.6	45.3	+ 9.2	
17.Doi Saket		10.5	28.7	3.0				42.2	39.1	+ 3.1	
18.San Sai		6.8			7.0	2.1		15.9	36.0	- 20.1	
19.Hang Dong			3.5	4.5	16.5	6.4		30.9	41.0	- 10.1	
20.San Pa Tong		4.0		29.8	7.9	21.3		63.0	41.6	+ 21.4	
21.San Kamphaeng			12.0		19.8			31.8	29.8	+ 2.0	
22.Sarapi				15.5	25.4			40.9	38.1	+ 2.8	
23.Chom Thong	7.4	4.2	41.3	2.3	3.9			59.1	49.1	+ 10.0	
24.Hot	10.1							-	73.4	-	
25.Nan*	46.0	1.3	32.1	44.2	11.4	17.2	16.3	168.5	44.4	+ 124.1	734.4
26.Pua	7.4				76.7			84.1	42.9	+ 41.2	
27.Na Noi	18.1			7.2	4.7	23.1		53.1	15.0	+ 38.1	
28.Lampang*		5.0	4.8	17.6	10.5	16.1	1.2	55.2	35.2	+ 20.0	705.2
29.Ngao						11.8		11.8	25.0	- 13.2	
30.Chae Hom						18.1		18.1	24.8	- 6.7	
31.Ko Kha				40.2	37.4	37.4		115.0	45.6	+ 69.4	
32.Thoen	2.5			5.4	0.7	7.4		16.0	39.9	- 23.9	
33.Phrae*	3.4	9.1	2.4	44.8	19.5	20.2	4.4	104.8	25.3	+ 79.4	606.6
34.Sung Men				20.9	19.3	14.5		54.7	26.6	+ 28.1	
35.Uttaradit*	5.4	4.3	29.3	47.6	39.7	39.4	7.7	173.4	57.4	+ 116.0	616.8
36.Nam Pat								-	21.6	-	
37.Lap Lae	8.9	52.0		119.5	36.7	23.4	10.9	251.4	48.7	+ 202.7	
38.Tak*	62.7	1.2	6.2	0.8	0.5	0.1		71.5	32.9	+ 38.6	677.6
39.Ban Tak								-	26.5	-	
40.Mae sot*	4.2	5.4	22.4	5.2	18.5	3.2	5.6	64.5	89.5	- 25.0	606.7
41.Sukhothai			43.0		0.6			43.6	41.5	+ 2.1	
42.Sawankhalok	21.4			9.8		26.3		57.5	62.4	- 4.9	
43.Phitsanulok*		30.6	5.0	4.7	17.5		31.6	89.4	47.6	+ 41.8	734.4
44.Phrom Phiram				22.6	22.8			45.4	40.5	+ 4.9	
45.Kamphaeng Phet				44.1	11.8	17.3		73.2	28.9	+ 44.3	
46.Phichit			1.2	41.7	105.8	65.3	5.4	218.6	50.8	+ 167.8	
47.Bang Munnag	6.8			17.5				-	30.8	-	
48.Phetchabun*			13.6	38.3		3.0		54.9	50.0	+ 4.9	713.0
49.Lom Kao	0.7		30.2	45.7	0.7			77.3	20.8	+ 56.5	
50.Lom Sak	1.1			57.2		14.5	1.6	74.4	27.7	+ 46.7	

Station	July 23 - 29 1959							Total	Weekly Normal	Normal DPT.	Total Since 1Jan.59
	23	24	25	26	27	28	29				
Northeastern Part											
1.Nong Khai	1.8	32.3			44.1	10.1		88.3	82.6	+ 5.7	
2.Phon Phisai					49.3			49.3	57.5	- 8.2	
3.Tha Bo		15.0		42.3	20.9	15.1		93.3	124.0	- 30.7	
4.Loei*			2.2	12.5	23.3	0.2	23.5	60.7	41.2	+ 19.5	599.6
5.Chiangkhan			7.4		37.5			44.9	51.2	- 6.3	
6.Tha Li				10.2				-	28.4	-	
7.Dan Sai		54.0		30.8	23.3	5.4		113.5	33.8	+ 79.7	
8.Udon Thani*		5.8		6.3	4.8	1.4	21.1	39.4	46.1	- 6.7	836.6
9.Ban Phu		24.6		30.2	18.0			92.8	50.7	+ 42.1	
10.Nong Bualamphu					2.3		4.3	-	42.0	-	
11.Nakhon Phanom*	11.6	44.2	1.7	36.5	40.0	2.9	78.5	215.4	92.3	+ 123.1	709.0
12.Tha U-ten		35.0		27.5	101.0	12.0		175.5	31.7	+ 143.8	
13.Na Gae	9.5			16.5	18.3			44.3	34.5	+ 9.8	
14.That Phanom	15.3			12.5	8.6	16.2		52.6	27.9	+ 24.7	
15.Mukdahan*	7.8	2.5	3.9	17.3	23.9	9.3	12.7	77.4	46.1	+ 31.3	830.5
16.Sakon Nakhon*	6.0			0.3	48.6	7.9	10.8	73.6	55.9	+ 17.7	533.6
17.Wanon Niwas				14.1		7.5		21.6	38.2	- 16.6	
18.Phanna Nikhom		2.2		4.9	7.5	5.3		19.9	15.4	+ 4.5	
19.Kalasin			8.1	13.2	16.3	12.5	88.2	138.3	52.9	+ 85.4	
20.Sahasakhan				34.0	18.3	5.1		57.4	50.4	+ 7.0	
21.Yang Talat		1.6		20.3	20.4	16.5	63.5	122.3	32.7	+ 89.6	
22.Kanthravichai			1.3	8.9	3.0			13.2	16.7	- 3.5	
23.Kamolasai			8.5	16.0	24.3	9.5		58.3	24.1	+ 34.2	
24.Khon Kaen*			17.9	17.7	6.1		7.7	49.4	35.7	+ 13.7	540.8
25.Nam Phong				1.8				1.8	12.8	- 11.0	
26.Phu Wiang			20.2	13.1			8.4	41.7	53.4	- 11.7	
27.Chum Phae				36.7				36.7	21.4	+ 15.3	
28.Chonnabot			54.5	29.9	14.5	1.0	8.5	108.4	17.5	+ 90.9	
29.Mancha Khiri				21.6	27.6	1.0		50.2	18.8	+ 31.4	
30.Phon		1.1	2.0	23.8	36.8			63.7	8.1	+ 55.6	
31.Maha Sarakham			18.3	19.7				38.0	29.6	+ 8.4	
32.P.Phisai				25.7	10.1			36.8	31.1	+ 4.7	
33.Borrabu			18.7	30.0	21.3			70.0	25.2	+ 44.8	
34.Roi Et*			72.0	30.1	25.8	8.8	34.4	171.1	40.2	+ 130.9	862.5
35.Phon Thong			13.3	14.8	28.1	42.9		99.1	55.6	+ 43.5	
36.Selaphum			5.6	9.2	22.6	30.7		68.1	49.2	+ 18.9	
37.Kasot Wisai				24.0				24.0	17.8	+ 6.2	
38.Suwannaphum			17.5	31.1	0.9			49.5	25.3	+ 24.2	
39.ChaturaphakPhiman			48.3	19.1	12.8			80.2	21.8	+ 58.4	
40.Chaiyaphum*	0.4	1.8	17.1	10.6	24.7	1.0	2.8	58.4	25.4	+ 33.0	715.3
41.Phu Keow					7.5			7.5	30.3	- 22.8	
42.Bannet Narong				2.5	9.7			12.2	39.3	- 27.1	
43.Nakhon Ratchasima*	9.2	10.7	0.1	3.6	0.2	10.9	1.5	36.2	33.2	+ 3.0	474.5
44.Bua Yai				38.2	42.0	1.5		81.7	52.8	+ 28.9	
45.Non Thai	26.3			16.5	4.1			46.9	44.1	+ 2.8	
46.Sam Khuthot			3.9					3.9	57.9	- 54.0	
47.Chakkarat	22.3			6.3	1.5			30.1	54.6	- 24.5	
48.Chokchai	8.7			4.5	8.9			22.1	30.2	- 8.1	
49.Puriram	29.2				29.2			58.4	61.1	- 2.7	
50.Phut Thai Song			48.0	19.5	12.0			79.5	18.4	+ 61.1	
51.Lam Phai Mat				25.1	5.4		48.1	78.6	42.6	+ 36.0	
52.Krang Nong	2.4			3.5	9.1	2.1	15.5	32.6	57.1	- 24.9	
53.Prakhon Chai	1.8	5.6	16.4	8.9	8.2	2.1	3.3	46.3	31.3	+ 15.0	
54.Surin*	3.2		2.2	0.4	13.3		23.0	52.1	31.1	+ 21.0	552.3
55.Mattanburi			33.2	11.2	10.9		12.7	68.0	52.3	+ 15.7	
56.Sankha			84.7	3.7	2.8			91.2	40.1	+ 51.1	
57.Sisaket				60.1	20.1			80.2	42.5	+ 37.7	
58.Kanthraraw			47.6	54.0	24.4	4.2		130.2	17.9	+ 112.3	
59.Chukhan		4.5	45.8	4.8	25.8			80.9	72.1	+ 8.8	
60.Kanthralak	16.3				35.9		14.5	66.7	43.2	+ 23.5	
61.Ubon Ratchathani*			6.3	20.5	6.4	14.9	47.3	95.4	46.1	+ 49.3	768.7
62.Chanarat	35.4			62.4				97.8	51.5	+ 46.3	
63.Sahachana Chai			57.3	51.7				109.0	41.2	+ 67.8	
64.Amnat Charoen				67.5	15.5	30.0		113.0	32.9	+ 80.1	
65.Yasothon				18.3	10.4	2.3		31.0	28.2	+ 2.8	
66.Trankan Phut Phon			22.0	23.5		68.0	3.5	117.0	30.5	+ 86.5	
67.Nam Thuan Kaoo			32.4	22.9	14.5			69.8	39.3	+ 30.5	
68.Phibun Mangsahan				3.3				3.3	40.8	- 37.5	
69.Det Udon			47.8		7.1	6.4		61.3	39.0	+ 22.3	

Station	July 23 - 29 1959							Total	Weekly Normal			Total Since
	23	24	25	26	27	28	29		Normal		DPT.	1Jan.59
Central Part												
1.Nakhon Sawan*	9.1		3.5	38.5	44.4	0.6	9.3	105.4	36.8	+	68.6	589.4
2.Banphot Phisai	41.8			52.0		8.0	20.0	121.8	35.3	+	86.5	
3.Lat Yao	46.2			24.6	11.8		33.8	116.4	50.4	+	66.0	
4.Chum Saeng	50.3		8.1	36.7		3.3	11.9	110.3	56.2	+	54.1	
5.Phayuha Khiri	3.4			14.6	56.4		11.2	85.6	37.2	+	48.4	
6.Thakli		48.1	1.1	20.2	8.1			77.5	44.9	+	32.6	
7.Uthai Thani			10.4	10.2	32.1			52.7	48.7	+	4.0	
8.Nong Chang			2.4	27.5		2.6		32.5	62.3	-	29.8	
9.Nong Khai Yang	8.3			10.3	22.0			40.6	64.3	-	23.7	
10.Chaiyanat	2.2				11.9			14.1	51.9	-	37.8	
11.Manarom			7.3	6.5	4.8	8.5	2.9	30.0	54.2	-	24.2	
12.Wat Sing	8.9		15.3	2.0	4.1		2.5	32.8	39.9	-	7.1	
13.Singburi				25.1	10.5			35.6	39.0	-	3.4	
14.Inthaburi		5.5		9.6		1.7		16.8	38.7	-	21.9	
15.Bang Rachan		1.9	0.2	1.9	3.0	1.0		8.0	46.3	-	38.3	
16.Phromburi	46.2	57.3		71.9				175.5	62.6	+	112.9	
17.Lopburi*		31.1		10.6	44.4	15.5		101.6	48.6	+	53.0	777.5
18.Ban Mi				18.1	7.0			-	44.3		-	
19.Chai Badan	4.1	3.5	4.8	4.3	6.7	7.2		30.6	24.9	+	5.7	
20.Tha Wung	66.3	10.4	16.8	29.7	36.2			159.4	83.3	+	76.1	
21.Ang Thong	2.3	47.6		14.5	14.1	10.4		89.4	54.7	+	34.7	
22.Pho Thong	14.5	6.2	3.5	20.0	28.7	4.8	0.6	78.3	50.2	+	28.1	
23.Wset Chaichan	3.2	18.2		5.5	8.7	4.3		37.9	68.0	-	30.1	
24.Fa Mok	30.3			7.5	4.8	20.8		63.0	58.2	+	4.8	
25.Saraburi		9.5		51.4	25.8	12.1	22.7	121.5	60.1	+	61.4	
26.Kaeng Khoi					58.6			58.6	57.7	+	0.9	
27.Ayutthaya								-	64.1		-	
28.Sena		0.7	1.4	16.3	3.7	11.8	14.4	47.2	109.2	-	55.7	
29.Tha Rua		15.6	12.1	16.6		16.5		60.8	49.1	+	11.7	
30.Phak Hai		21.2		17.0		27.4		65.6	81.7	-	16.1	
31.Bang Pa-in			89.2	28.6	9.5	49.9		177.2	60.1	+	117.1	
32.Suphanburi*		7.2		15.1	17.8	3.3		43.4	36.7	+	6.7	559.1
33.Si Prachan	11.5							11.5	32.4	-	20.9	
34.Song Phi Nong						10.5		10.5	39.1	-	28.6	
35.Kanchanaburi*	15.3	32.8	18.0	0.1	1.7	9.8		77.7	40.5	+	37.2	461.3
36.Tha Muang		14.0		2.0			18.0	34.0	30.3	+	3.7	
37.Nakhon Pathom					1.5			1.5	33.6	-	32.1	
38.Nakhon Chai Si		25.6	3.5	3.7	2.1	16.7	3.4	55.0	86.1	+	8.9	
39.Nonthaburi		4.1		43.5	3.5	7.5	13.1	71.7	60.1	+	11.6	
40.Bang Bua Thong				6.2		15.7		21.9	44.4	-	22.5	
41.Pathum Thani	0.7		4.6	22.2	4.9	9.0		41.4	62.9	-	21.5	
42.Thanyaburi	0.6	20.3	15.6	51.4				87.9	110.8	-	22.9	
43.Nakhon Nayok	1.8	27.4	42.7	12.2	15.8	15.6	22.8	138.2	81.2	+	57.1	
44.Prachinburi*	0.4	50.7	15.9	8.9	16.0	40.1	16.9	148.7	62.8	+	85.9	1007.6
45.Ban Sang			29.2	54.1	24.2	24.1	8.4	140.0	53.5	+	86.5	
46.Si Maha Pho			22.4	31.3	33.2	19.8		106.7	52.9	+	53.8	
47.Kabinburi		18.4	21.6	20.3	38.6		13.5	128.9	31.7	+	97.2	
48.Aranyaprathet*	1.6	19.0	9.9		2.1	2.7		35.3	73.2	-	37.9	4[illegible]
49.Chachoengsao	33.3	8.3	18.2	26.4	2.3	17.2		100.7	23.7	+	77.0	
50.Bangkok*	2.2	7.1	0.2	56.1	1.7	4.5	10.2	82.0	34.1	+	57.9	712.8
51.Don Muang*	311	2.8	2.8	27.9	11.6	5.3	12.6	66.0	28.5	+	37.5	696.[illegible]
52.Bang Khen					1.2	12.2	33.2	46.6	47.2	-	0.6	
53.Minburi	6.2				3.2			9.4	43.1	-	33.7	
54.Lat Krabang					2.9	34.4		37.3	43.8	-	16.5	
55.Thonburi		17.0		48.2		4.9	26.2	96.3	38.5	+	57.8	
56.Ratburi			45.5	8.5		15.5		69.5	30.5	+	39.0	
57.Photharam	19.1	4.3	26.2	3.2		21.3	2.6	76.7	19.7	+	57.0	
58.Damnoen Saduak								-	18.8		-	
59.Samut Songkhram								-	29.8		-	
60.Bang Konti	3.7		4.4	3.1	6.3	40.9	12.2	70.6	27.9	+	42.7	
61.Umpawa			34.0	3.6	10.5	6.6	1.8	56.5	28.9	+	27.6	
62.Samut Sakhon				38.0			49.1	87.1	42.5	+	44.6	
63.Samut Prakan	62.7	23.3	1.1	11.7	4.6	9.1		102.7	76.1	+	26.6	
64.Bang Na								-	-		-	
65.Pom Phrachun*	12.2	0.2	2.1	13.1	12.8	4.8	2.1	47.3	-		-	448.2

Station	July 23 - 29 1959							Total	Weekly Normal	Normal DFT.	Total Since 1Jan.59
	23	24	25	26	27	28	29				
Gulf of Thailand, East Coast											
1.Chonburi*	0.1	7.0	14.8	73.2	4.5	0.9	6.8	107.3	52.2	+ 55.1	578.1
2.Phanat Nikhom	14.9		23.2	19.4			3.7	61.2	29.5	+ 31.7	
3.Ban Bung		75.0	67.5	67.2	85.6		9.3	304.6	44.9	+ 259.7	
4.Phan Thong	12.0			64.4				76.4	54.9	+ 21.5	
5.Si Chang*	1.5	29.2	7.4	73.5	2.4	6.8	0.1	120.9	41.0	+ 79.9	647.3
6.Sattahip*	7.7	26.9		1.3	1.1			37.0	25.1	+ 11.9	606.9
7.Rayong	42.4	22.9	0.2	5.0	15.4			85.9	67.4	+ 18.5	
8.Ban Khai	38.6				45.3			83.9	180.3	- 96.4	
9.Klaeng		24.2	57.6	21.3	74.8	20.5		198.4	111.4	+ 87.0	
10.Chanthaburi*	0.6	7.7	49.0	26.4	56.8	1.3	21.9	163.7	121.7	+ 42.7	1773.5
11.Pong Namron	74.2		87.4	50.0	42.0	38.2	110.0	401.8	74.9	+ 326.9	
12.Tha Mai		8.5	80.2	36.9	16.1	2.1	6.4	150.2	200.6	- 49.8	
13.Trat	25.0	40.2		7.7	39.2	55.0		167.1	157.4	+ 9.7	
14.Khao Saming			15.0	30.5	20.5			-	113.7	-	
15.Laem Ngop*	3.4				80.4	74.2		158.0	213.1	- 55.7	1299.1
16.Khlong Yai*	5.5	5.8	19.4	8.6	25.6	60.5	24.7	141.1	196.5	- 55.4	2492.6
Gulf of Thailand, West Coast											
1.Phetburi	3.2	33.2			5.5			41.9	22.3	+ 19.6	
2.Ban Laem		54.2	4.4		4.2	25.6		88.4	12.8	+ 75.6	
3.PrachuapKhirikhan*	3.0					13.5	1.7	18.2	16.8	+ 1.4	447.6
4.Hua Hin*	2.5		24.5		9.6	10.0	0.2	46.8	17.2	+ 29.6	333.0
5.Chumphon*	0.3		1.1	13.2	0.2	0.9		15.7	61.1	- 45.4	
6.Tha Sae				27.1		7.8	4.1	39.0	51.7	- 12.7	
7.Sawi				8.5				8.5	76.8	- 68.3	
8.Langsuan								0.0	47.6	- 47.6	
9.Bandon*					3.5	26.6	0.5	30.6	22.8	+ 7.8	556.1
10.Chaiya						35.3		35.3	55.1	- 19.8	
11.Ban Na San		5.8			26.9	8.8	12.8	54.3	55.7	- 1.4	
12.N. Si Thammarat*	21.5		7.2		2.1	3.5	0.1	34.4	44.7	- 10.3	703.2
13.Sichon					33.0	5.6		38.6	53.2	- 14.6	
14.Chawang			12.4		35.3	8.6		56.3	74.8	- 18.5	
15.Thung Song	1.6				11.8			13.4	73.3	- 59.9	
16.Pak Phanang	21.4				31.6	2.3		55.3	55.4	- 0.1	
17.Phatthalung								0.0	28.9	- 28.9	
18.Songkhla*				12.5	6.1		1.2	19.9	18.7	+ 1.2	734.0
19.Rattaphum						15.0		15.0	50.2	- 35.2	
20.Hat Yai				66.4	5.7	2.3		74.4	14.9	+ 59.5	
21.Pattani								0.0	21.0	- 21.0	
22.Nong Chik				61.0				61.0	60.3	+ 0.7	
23.Yaring								0.0	23.5	- 23.5	
24.Yala		60.5						60.5	22.0	+ 38.5	
25.Betong		3.6						3.6	-	-	
26.Narathiwat*			21.6	5.9	22.6			50.1	23.3	+ 26.8	604.1
27.Tak Bai	16.3				9.8			26.1	62.9	- 36.8	
Southern Thailand, West Coast											
1.Ranong*	0.2				49.5	20.1	43.2	113.0	200.4	- 87.4	2168.3
2.Kraburi								-	-	-	
3.Phangnga								-	57.7	-	
4.Takua Pa				52.3	10.5	54.3		117.1	151.9	- 34.8	
5.Takua Thung			16.8	34.3	73.6	11.2	62.1	198.0	75.3	+122.7	
6.Thay Muang				12.2	17.5	2.7	86.3	118.7	184.6	- 67.7	
7.Phuket*	3.0			19.0	16.0		9.6	47.6	64.5	- 16.9	1138.6
8.Phuket Air port*				50.5	11.0		5.4	66.9	100.3	- 33.4	1565.2
9.Khlong Tom						5.2		5.2	-	-	
10.Trang					8.8		1.5	10.3	83.7	- 73.4	853.8
11.Trang Air port*								0.0	76.0	- 76.0	
12.Satun						27.4		27.4	26.8	+ 0.6	
13.La Ngu					5.1	31.0		36.1	70.9	- 34.8	

WEEKLY REPORT OF DAILY TEMPERATURE

FROM JULY 23 - 29 1959

(in Degree Centigrade)

Station		Day of Month 23	24	25	26	27	28	29	Average	Extreme	Weekly Mean	Monthly Normal
Northern Part												
1.Chiangrai	Max.	31.0	28.6	30.6	31.3	27.8		29.7	29.3	36.0	25.9	27.0
	Min.	22.6	21.0	22.7	22.1	22.8	23.6	22.4	22.5	20.2		
2.Mae Hongson		33.0	30.5	30.0	30.0	29.5	30.8	31.5	30.6	33.6	26.5	26.9
		23.8	22.4	21.7	22.0	22.3	22.5	21.8	22.4	21.5		
3.Pai		32.5	32.0	30.8	31.0	30.0	32.0	31.3	31.4	-	26.6	-
		22.0	21.6	21.3	21.4	21.5	22.0	22.5	21.8	-		
4.Khun Yuam		29.8	-	-	-	27.3	27.2	-	-	-	-	-
		21.3	21.5	-	-	20.8	20.8	21.2	21.1	-		
5.Chiangmai		32.9	32.4	31.7	31.1	30.7	29.8	30.2	31.3	36.5	27.4	27.4
		24.1	23.4	23.1	23.3	23.2	23.1	24.0	23.5	20.7		
6.Mae Sariang		-	32.4	30.2	30.8	-	-	-	-	34.6	-	27.1
		22.6	21.7	23.0	22.7	22.7	22.3	22.9	22.6	21.1		
7.Nan		34.1	32.5	31.0	-	-	28.0	27.2	30.6	37.6	26.9	27.9
		23.4	23.1	23.3	23.1	22.6	23.1	22.8	23.1	21.2		
8.Lampang		32.2	31.0	32.6	32.1	30.2	31.2	29.5	31.3	37.0	27.2	27.9
		23.0	23.6	22.0	23.1	-	22.3	23.9	23.0	20.1		
9.Phrae		32.8	32.2	30.6	-	29.4	29.7	29.6	30.7	37.0	26.6	28.0
		23.2	22.4	22.6	22.0	22.6	22.6	21.8	22.5	21.2		
10.Uttaradit		34.0	35.1	34.6	-	33.5	32.1	31.7	33.5	41.3	28.5	28.6
		23.9	23.9	23.5	24.0	23.3	22.3	23.4	23.5	22.2		
11.Tak		32.0	32.8	29.9	32.2	32.8	31.8	31.1	31.8	36.0	27.8	29.1
		23.7	24.7	23.6	23.2	24.0	24.0	24.5	23.7	22.7		
12.Mae sot		-	-	-	-	-	-	-	-	34.4	-	26.2
		23.7	24.0	23.8	22.7	23.5	21.8	23.1	23.2	21.1		
13.Phitsanulok		32.6	33.1	31.6	31.6	32.4	29.5	31.4	31.7	38.0	27.6	28.6
		24.3	24.3	22.9	24.2	23.4	23.9	23.3	23.8	22.4		
14.Phetchabun		33.0	32.9	33.1	29.1	32.2	30.7	30.6	31.7	36.4	27.5	27.5
		22.8	22.9	24.8	23.3	22.1	23.6	22.8	23.2	20.6		
Northeastern Part												
1.Loei	Max.	30.6	33.0	32.1	30.4	31.6	28.1	-	31.0	36.8	27.0	28.8
	Min.	22.7	-	23.0	23.0	22.3	23.2	23.6	23.0	20.4		
2.Udon Thani		33.1	33.7	-	31.3	31.4	28.8	-	31.7	38.0	27.7	28.9
		23.7	24.3	23.0	23.7	23.5	24.4	24.2	23.7	20.9		
3.Nakhon Phanom		-	31.6	31.9	29.0	30.5	28.0	-	30.2	35.5	26.6	28.7
		21.9	22.3	22.1	24.9	23.7	22.3	22.8	22.9	21.6		
4.Mukdahan		32.2	32.9	31.9	28.2	29.0	-	29.8	30.7	36.6	26.6	27.7
		20.8	23.1	23.1	23.4	21.8	22.3	22.2	22.4	21.7		
5.Sakon Nakhon		31.8	32.2	33.0	29.8	32.4	28.8	-	31.3	37.0	27.1	28.0
		22.1	22.6	23.2	23.2	23.3	22.5	23.2	22.9	19.8		
6.Khon Kaen		31.7	32.2	33.0	31.0	31.3	30.0	31.4	31.5	36.8	26.4	28.4
		21.3	21.0	21.8	20.8	-	-	-	21.2	20.4		
7.Roi Et		31.0	32.8	31.5	29.5	31.0	30.0	-	31.0	38.0	27.1	28.5
		22.7	22.6	23.9	22.5	22.2	23.5	24.2	23.1	22.0		
8.Chaiyaphum		32.9	32.0	30.4	-	32.0	28.9	30.8	31.2	-	27.1	-
		23.4	22.6	24.0	23.5	22.8	22.2	22.7	23.0	-		
9.NakhonRatchasima		31.5	31.3	34.4	32.0	32.5	30.7	31.3	32.0	39.0	27.4	28.4
		22.7	22.0	23.0	23.0	23.2	22.6	23.3	22.8	20.6		
10.Surin		31.5	32.5	31.8	33.5	31.2	32.5	31.8	32.1	37.8	27.1	28.8
		21.0	21.2	22.2	23.2	23.1	21.8	21.5	22.0	21.9		
11.Ubon Ratchathani		32.0	32.8	32.8	31.0	31.2	29.9	30.8	31.4	36.2	27.5	27.8
		22.1	22.8	24.2	24.1	23.9	23.7	23.9	23.5	20.8		

Station		Day of Month 23	24	25	26	27	28	29	Average	Extreme	Weekly Mean	Monthly Normal
Central Part												
1.NakhonSawan	Max.	33.7	31.2	31.2	31.9	33.2	32.0		32.2	40.6	28.6	29.2
	Min.	24.2	23.4	24.0	23.9	23.8	-	24.0	23.9	21.4		
2.Lopburi		32.0	29.0	31.4	32.3	30.5	31.2	31.7	31.2	37.0	27.4	28.4
		23.5	23.9	23.6	24.4	22.8	22.6	24.0	23.5	22.2		
3.Suphanburi		32.4	33.2	-	33.4	31.7	32.4	-	32.6	38.9	28.3	29.0
		24.4	23.7	23.2	24.6	23.5	24.3	23.9	23.9	22.6		
4.Kanchanaburi		33.1	-	32.1	32.9	33.6	32.9	32.0	32.7	37.6	28.3	28.8
		23.9	24.2	22.5	23.9	24.5	24.1	23.4	23.8	22.0		
5.Prachinburi		31.8	33.0	31.4	31.9	32.6	-	31.9	32.1	34.8	27.6	27.7
		24.0	23.8	21.8	23.5	23.0	23.0	22.0	23.0	21.6		
6.Aranyaprathet		31.5	32.4	32.0	32.1	31.2	31.0	31.5	31.7	36.0	27.4	28.0
		24.3	22.2	24.0	22.4	24.0	21.5	22.3	23.0	21.1		
7.Bangkok		30.1	31.9	31.9	30.7	31.5	30.8	31.4	31.2	35.8	27.7	28.5
		24.0	24.1	24.3	25.2	23.4	24.7	24.0	24.2	22.1		
8.Don Muang		31.1	32.4	32.5	32.2	31.4	31.8	31.8	31.9	36.7	28.1	28.7
		24.0	24.0	24.3	25.2	23.4	25.2	23.8	24.3	19.2		
9.Pom Phrachun		30.3	32.2	31.6	31.3	31.5	30.8	30.9	31.2	-	27.8	-
		24.3	24.8	25.2	24.5	25.2	22.5	24.3	24.4			
Gulf of Thailand, East Coast												
1.Chonburi	Max.	30.3	30.9	30.8	32.0	30.9	30.8	30.0	30.8	34.6	27.3	28.6
	Min.	23.4	24.0	24.0	23.2	22.7	24.8	24.8	23.8	20.9		
2.Si Chang		28.4	29.1	30.7	31.5	29.6	29.6	29.7	29.8	-	27.2	-
		22.6	25.6	25.5	25.7	23.2	25.8	23.8	24.6	-		
3.Sattahip		28.3	29.0	31.6	33.3	30.5	32.6	32.5	31.1	37.8	27.9	29.5
		21.8	24.5	23.0	26.0	25.7	25.8	25.8	24.7	21.6		
4.Rayong		29.6	29.3	31.9	32.1	29.5	33.7	-	31.0	-	27.7	-
		25.5	24.1	23.4	24.3	24.2	24.2	24.3	24.3	-		
5.Chanthaburi		30.7	31.0	31.5	31.2	27.2	30.5	28.1	30.0	35.0	26.7	27.6
		23.5	23.0	22.4	22.6	23.5	23.0	24.0	23.4	20.8		
6.Laem Sing		30.5	31.4	31.0	31.5	27.7	30.1	-	30.4	-	25.9	-
		23.0	19.7	24.1	17.0	19.5	22.5	24.3	21.3	-		
7.Laem Ngop		30.6	-	-	-	30.5	29.2	-	-	-	-	-
		23.8	23.4	-	-	-	21.8	22.6	22.9	-		
8.Khlong Yai		30.8	31.4	31.3	30.1	30.0	29.5	29.6	30.6	32.7	26.7	26.8
		23.6	22.7	23.1	23.7	23.3	22.7	22.7	23.0	21.0		
Gulf of Thailand, West Coast												
1.P.Khirikhan	Max.	29.4	32.6	31.6	31.6	30.9	31.3	30.9	31.3	36.1	27.5	27.9
	Min.	24.2	23.1	22.6	-	23.7	24.5	23.7	23.6	20.5		
2.Hua Hin		30.5	31.6	30.5	31.3	31.3	32.6	31.2	31.3	37.8	27.7	28.4
		24.0	24.0	23.3	24.5	24.8	24.0	23.8	24.1	21.8		
3.Chumphon		30.0	31.4	32.0	31.5	30.8	-	30.2	31.0	34.8	27.7	27.3
		23.0	22.9	22.9	23.2	23.3	23.8	23.9	23.3	21.0		
4.Bandon		32.2	33.7	33.5	-	31.0	-	32.0	32.5	36.5	27.6	27.4
		22.6	22.9	22.6	22.6	23.5	21.6	22.6	22.6	20.8		
5.N.Si Thammarat		32.3	32.3	32.5	31.5	32.9	-	32.3	32.5	36.2	27.7	27.9
		23.4	22.5	22.8	23.4	22.7	21.3	24.0	22.9	19.5		
6.Songkhla		31.0	31.8	31.7	31.8	31.1	31.7	32.5	31.7	36.7	27.8	28.5
		23.8	23.3	23.6	23.7	23.7	23.2	25.1	23.8	19.9		
7.Narathiwat		-	-	29.9	30.8	30.3	30.6	-	30.4	33.8	26.4	27.2
		-	-	22.7	22.7	22.4	21.3	22.5	22.3	20.0		
Southern Thailand, West Coast												
1.Ranong	Max.	29.6	31.0	31.7	-	28.8	29.7	28.8	29.9	34.4	26.4	26.4
	Min.	22.1	23.0	23.5	23.1	22.7	23.5	22.5	22.9	19.6		
2.Phuket		29.8	30.0	30.4	-	27.3	30.0	28.2	29.4	33.5	26.3	27.6
		22.0	21.5	23.5	-	23.8	23.0	24.8	23.1	21.5		
3.Trang		30.0	31.2	30.2	-	30.0	32.4	31.4	30.9	34.5	26.9	27.2
		23.4	22.4	22.4	23.5	23.4	22.0	23.1	22.9	20.2		

Thailand METEOROLOGICAL DEPARTMENT

ROYAL THAI NAVY

Charoon Vichayapai Bunnag

Vice Admiral Director

****

WEEKLY TEMPERATURE AND RAINFALL OF THAILAND

DURING THE PERIOD JULY 26 - AUGUST 1959

AND

WEATHER OUTLOOK

No. 31. 1959

สถานะของฝนในรอบสัปดาห์

ตั้งแต่วันที่ ๓๐ ก.ค.– ๕ ส.ค. ๒๕๕๒

แนวประทะโซนร้อนพาดอยู่ในแนว ตะวันออก–ตะวันตก จากหย่อมความกดอากาศต่ำในอ่าวตังเกี๋ย ฝนในสัปดาห์นี้ลดน้อยลงทั่วประเทศ

ภาคเหนือ
ภาคตะวันออกเฉียงเหนือ } มีฝนเล็กน้อยถึงปานกลาง แต่ในตอนปลายสัปดาห์ฝนลดน้อยลงมาก จำนวนฝนรวมประจำสัปดาห์ต่ำกว่าเกณฑ์ปกติเล็กน้อย

ภาคกลาง
อ่าวไทย ฝั่งตะวันออก } มีฝนเล็กน้อยเป็นบางแห่ง เว้นแต่ในวันที่ ๔ ส.ค.ซึ่งปรากฏมีฝนเล็กน้อยถึงปานกลางกระจายเกือบทั่วไป จำนวนฝนรวมประจำสัปดาห์ต่ำกว่าเกณฑ์ปกติมาก

ภาคใต้ มีฝนเล็กน้อยถึงปานกลางในบริเวณทั้งสองฝั่งของภาค จำนวนฝนรวมประจำสัปดาห์ต่ำกว่าเกณฑ์ปกติ

Rainfall Situation

From Jul.30 – Aug. 5 1959

The intertropical convergence zone lied east–west from a low cell locating over the Gulf of Tongkin. The decrease of the precipitation in the week occurred throughout the country.

Northern Part:
Northeastern Part: } Light to moderate rain scattered in the parts. The rainfall decreased in the latter part of the week. The weekly total amount of rainfall were slightly below the normal.

Central Part:
Gulf of Thailand, East Coast: } Rainfall isolated in the parts, except for scattered light to moderate rain occurred on Aug.4. The weekly total amount of rainfall were quite below the normal.

Southern Part: Light to moderate rain distributed over the both coasts. The weekly total amount of rainfall were below the normal.

Meteorological Department
Royal Thai Navy
6 / 8 / 1959

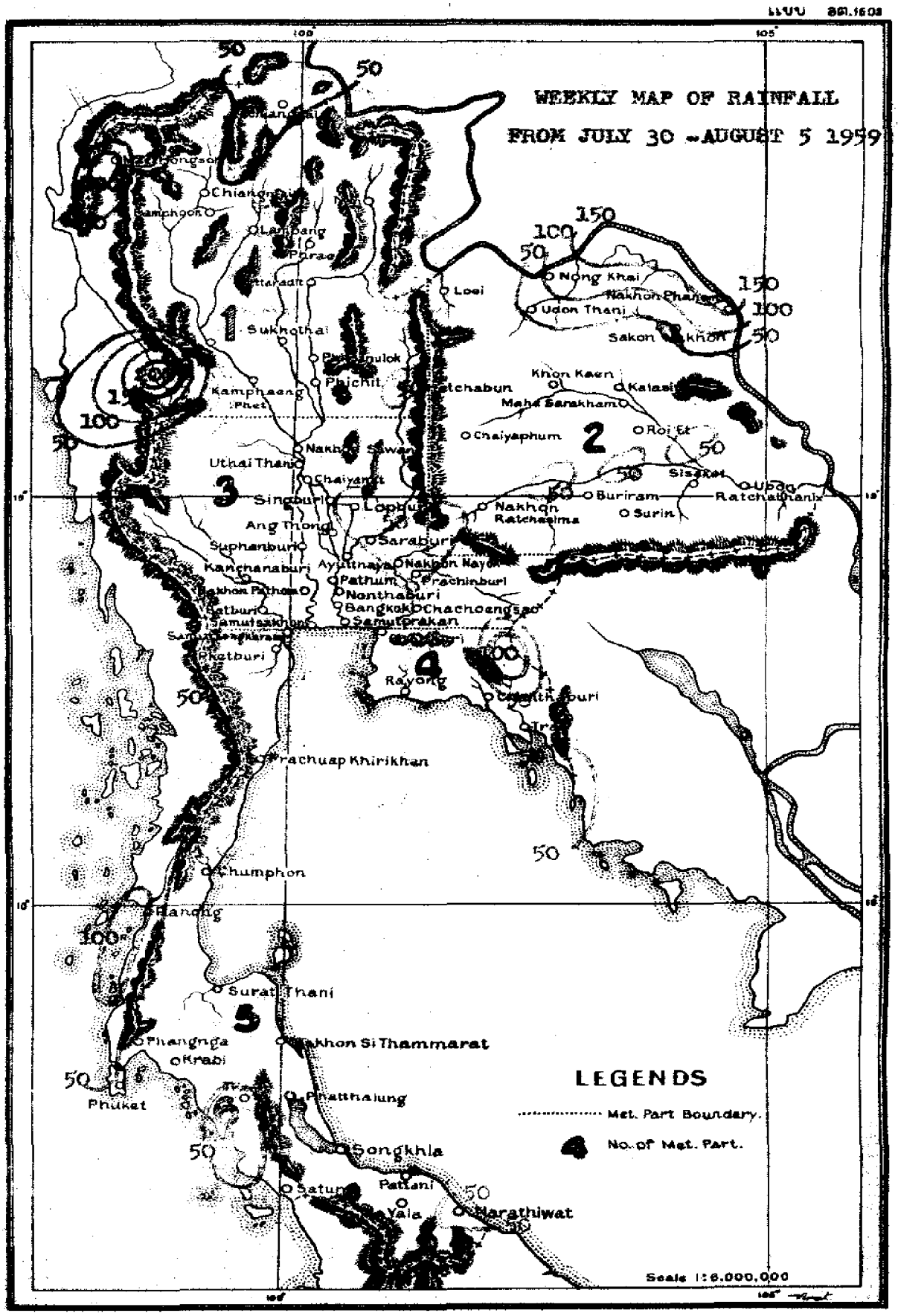
WEEKLY MAP OF RAINFALL
FROM JULY 30 - AUGUST 5 1959
LEGENDS
Met. Part Boundary.
No. of Met. Part.
Scale 1:6,000,000
Chiang Rai
Lampang
Phrae
Uttaradit
Loei
Nong Khai
Udon Thani
Sakon Nakhon
Sukhothai
Phitsanulok
Phichit
Kamphaeng Phet
Khon Kaen
Kalasin
Maha Sarakham
Chaiyaphum
Roi Et
Nakhon Sawan
Uthai Thani
Chainat
Singburi
Lopburi
Buriram
Surin
Ratchathani
Nakhon Ratchasima
Ang Thong
Saraburi
Suphanburi
Ayutthaya
Nakhon Nayok
Kanchanaburi
Pathum
Prachinburi
Nakhon Pathom
Nonthaburi
Ratburi
Bangkok
Chachoengsao
Samutprakan
Phetburi
Rayong
Chanthaburi
Prachuap Khirikhan
Chumphon
Ranong
Surat Thani
Nakhon Si Thammarat
Phangnga
Krabi
Phuket
Phatthalung
Songkhla
Satun
Pattani
Yala
Narathiwat

การคาดหมายลักษณะอากาศใน ๗ วันข้างหน้า
ตั้งแต่วันที่ ๖ – ๑๒ ส.ค.๒๕๒๒

ภาคเหนือ
ภาคตะวันออกเฉียงเหนือ

คาดว่า จะมีเมฆเป็นบางส่วน กับจะมีฝนฉะเพาะแห่งเล็กน้อย ในวันที่ ๖ ถึง ๘ ส.ค.

มีเมฆมาก โดยจะมีฝนหรือพายุฝนในวันที่ ๙ และ ๑๐ ส.ค.

จะมีเมฆเป็นบางส่วนกับจะมีฝนฉะเพาะแห่งในวันที่ ๑๑ และ ๑๒ ส.ค.

ภาคกลาง

คาดว่า จะมีเมฆเป็นบางส่วนกับจะมีฝนฉะเพาะแห่งเล็กน้อยในวันที่ ๖ ถึง ๘ ส.ค.

ส่วนในวันที่ ๙ และ ๑๐ ส.ค. จะมีเมฆมาก โดยจะมีฝนหรือพายุฝน ในระยะสุดท้ายคือวันที่ ๑๑ – ๑๒ ส.ค. คาดว่า จะมีเมฆเป็นบางส่วน และจะมีฝนพอสมควร

พระนคร และ ธนบุรี

คาดว่า จะมีเมฆเป็นบางส่วนกับจะมีฝนฉะเพาะแห่งเล็กน้อยในวันที่ ๖ ถึง ๘ ส.ค. ส่วนวันที่ ๙ – ๑๐ ส.ค.คาดว่า จะมีเมฆมาก โดยจะมีฝนหรือเป็นพายุฝน ในระยะสุดท้ายคือวันที่ ๑๑–๑๒ ส.ค.จะมีเมฆเป็นบางส่วนและจะมีฝนพอสมควร

Weather Outlook for the next seven days
From Aug. 6 - 12. 1959

Northern Part:
Northeastern Part:

Partly cloudy with light local showers in general from Aug. 6-8.
Cloudy with rain or rainstorms on Aug. 9 - 10.
Partly cloudy with some local showers on Aug. 11 - 12.

Central Part:

Partially cloudy with light local showers from Aug. 6 - 8. Cloudy with rain or rainstorm on Aug. 9 - 10. Partially cloudy with some rain on Aug. 11 - 12.

Local:

Partly cloudy with some light local showers from Aug. 6 - 8. Expected cloudy weather with rain or rainstorm on Aug. 9 - 10. Partly cloudy with some rains on Aug. 11 - 12.

Meteorological Department
Royal Thai Navy
6 / 8 / 1959

Remark

Blank = No report of rainfall

* = Synoptic Station

METEOROLOGICAL DEPARTMENT

WEEKLY RAINFALL OVER THAILAND

(in millimetres)

Station	July 30 – August 5 1959							Total	Weekly Normal	Normal DPT.	Total Since 1Jan.59
	30	31	1	2	3	4	5				
Northern Part											
1.Chiangrai*	1.0	15.2	2.4	2.3	36.3	2.4	3.4	63.0	90.2	– 27.2	880.8
2.Mae Sai		45.2		26.5		11.8		83.5	62.1	+ 21.4	
3.Chiangsaen	7.0		18.9	15.2	26.1	4.4		71.6	–	–	
4.Mae Chan				20.2	19.0			39.2	64.5	– 25.3	
5.Chiangkhong				20.3	15.2	25.4		60.9	74.2	– 13.3	
6.Thoeng	15.3	5.5	2.6	11.4	3.9	8.2		46.9	–	–	
7.Mae Sruai				20.3				20.3	83.4	– 63.1	
8.Chiangkham		10.2		14.1				24.3	77.8	– 53.5	
9.Phan				29.3				29.3	62.7	– 33.4	
10.Wiang Pa Pao	28.6	14.7		10.6				53.9	62.7	– 8.8	
11.Mae Hongson*	34.6	33.5	7.0	7.5	2.1	35.2	5.5	125.4	51.7	+ 73.7	939.8
12.Pai*	20.3	2.3	1.7	7.5	0.5		6.8	39.2	49.9	– 10.7	630.0
13.Mae Sariang*	4.2	1.1	1.4	28.3		13.7		48.7	52.2	– 3.5	650.8
14.Chiangmai*	2.5	2.0		0.3			3.9	6.7	42.3	– 35.6	4[illegible].9
15.Fang						28.3		28.3	63.9	– 35.6	
16.Chiangdao	14.3	21.1	7.3					42.7	76.4	– 33.7	
17.Doi Saket	24.6	3.0		6.0		27.6		61.2	45.0	+ 16.2	
18.San Sai	6.3	5.8		3.5		12.4		28.0	62.1	– 34.1	
19.Hang Dong	1.9	2.9				3.0		7.8	50.2	– 42.4	
20.San Pa Tong								0.0	42.8	– 42.8	
21.San Kamphaeng	13.2			5.3		8.1		26.6	27.1	– 0.5	
22.Sarapi								0.0	40.6	– 40.6	
23.Chom Thong	6.3			1.9				8.2	26.0	– 17.8	
24.Hot				4.9		10.7		15.6	51.6	– 36.0	
25.Nan*		0.2	2.2		3.7	8.5	7.0	21.6	60.0	– 38.4	779.0
26.Pua	34.6							34.6	87.1	– 52.5	
27.Na Noi	2.0			21.6	1.2			24.8	41.7	– 16.9	
28.Lampang*	1.2	1.0	0.8	2.1	0.8	4.9	2.3	13.1	27.7	– 14.6	718.3
29.Ngao								0.0	46.4	– 46.4	
30.Chae Hom								0.0	48.7	– 48.7	
31.Ko Kha								0.0	59.6	– 59.6	
32.Thoen	15.9	4.4	2.6	3.8	6.5	8.9		42.1	31.7	+ 10.4	
33.Phrae*	5.5		7.2		1.8		12.8	27.3	35.6	– 8.3	658.1
34.Sung Men			9.4	11.3				20.7	28.0	– 7.3	
35.Uttaradit*	25.9	1.4	1.5	6.1	0.9	1.3	0.3	37.4	41.5	– 4.1	654.1
36.Nam Pat	5.9							5.9	22.5	– 16.6	
37.Lap Lae	22.4							22.4	41.1	– 18.7	
38.Tak*	9.0	15.5	0.3	4.2	2.5	1.2	0.8	33.5	21.5	+ 12.0	711.1
39.Ban Tak	7.8			8.6				16.4	23.9	– 7.5	
40.Mae sot*	14.4	26.6	49.1	48.0	67.8	32.8		238.7	97.0	+ 101.7	744.9
41.Sukhothai	28.7	11.3	4.4	0.6				45.0	36.5	+ 8.5	
42.Sawankhalok	14.5				20.1			34.6	22.8	+ 11.8	
43.Phitsanulok*	4.5	5.8	0.3	14.0	1.1	1.1	0.3	27.1	41.0	– 13.9	761.5
44.Phron Phiram			15.0		21.2			36.2	49.7	– 13.5	
45.Kamphaeng Phet						37.1		37.1	17.8	+ 19.3	
46.Phichit	17.7	1.3	1.4	1.2		8.5		30.1	48.4	– 18.3	
47.Bang Munnag								–	25.4	–	
48.Phetchabun*	9.7	8.8	–	17.8	3.3	8.3	4.5	52.4	48.5	+ 3.9	765.4
49.Lom Kao				41.1				41.1	29.2	+ 11.9	
50.Lom Sak	9.2			33.2				42.4	54.5	– 12.1	

Station	July 30	31	1	2	3	4	5	Total	Weekly Normal	Normal DPT.	Total Since 1Jan.59
Northeastern Part											
1.Nong Khai	45.5			7.4	1.3	3.5		57.7	84.6	- 26.9	
2.Phon Phisai	120.0			54.0	7.0	5.6		186.6	57.8	+ 128.7	
3.Tha Bo	27.1			10.9				38.0	54.4	- 16.0	
4.Loei*	24.4	3.0	1.6	5.5	5.4	-	4.5	44.4	45.1	- 0.7	645.0
5.Chiangkhan	1.5	8.6	2.7	12.0	2.3	0.3		27.4	37.9	- 10.5	
6.Tha Li	5.0			3.0				8.0	54.7	- 46.7	
7.Dan Sai	5.0			1[illegible].2	4.8			28.0	41.4	- 13.4	
8.Udon Thani*	17.4	5.9	0.2	1.8	1[illegible].4	-	11.0	56.6	41.5	+ 15.1	791.8
9.Ban Phu	7.2				4.5			11.7	47.3	- 35.6	
10.Nong Bualamphu				1.4				1.4	51.8	- 50.4	
11.Nakhon Phanom*	38.4	9.2	7.0	5.8	12.2	92.6	11.5	176.5	113.7	+ 62.8	884.9
12.Tha U-ten	50.0	10.0	9.0	8.5	22.0	65.0		164.5	82.8	+ 81.7	
13.Na Gae				56.3	12.2	2.3		70.8	43.2	+ 27.6	
14.That Phanom					7.2	13.8		40.4	35.3	+ 5.1	
15.Mukdahan*	8.3	0.1	-	0.4	5.0	1.3	2.4	17.5	59.3	- 41.8	716.1
16.Sakon Nakhon*	8.8	4.6	1.1	1.0	20.6	0.3	5.3	41.7	63.3	- 21.6	575.3
17.Wanon Niwas		36.5		13.2		19.1		68.8	94.4	- 25.6	
18.Phanna Nikhom	19.3	19.2	2.5	5.8		12.9		59.7	76.0	- 16.3	
19.Kalasin				4.2	2.5			6.7	30.8	- 24.1	
20.Sahasakhan	1.2			17.8		2.2		21.2	86.0	- 64.8	
21.Yang Talat	9.5			4.8				14.3	32.3	- 18.0	
22.Kanthravichai		0.9		2.3				3.2	36.5	- 33.5	
23.Kamolasai								0.0	33.5	- 33.5	
24.Khon Kaen*	2.4	0.9	-	3.1				6.4	21.6	- 15.2	547.2
25.Nam Phong								0.0	44.1	- 44.1	
26.Phu Wiang								0.0	22.4	- 22.4	
27.Chum Phae								0.0	36.7	- 36.7	
28.Chonnabot	30.5			4.6				35.1	33.8	+ 1.3	
29.Nancha Khiri				5.4				5.4	33.1	- 27.7	
30.Phon	12.0	22.8		32.6				67.4	34.4	+ 33.0	
31.Maha Sarakham								0.0	31.2	- 31.2	
32.P.Phisai		35.6		8.5				44.1	47.7	- 3.6	
33.Torrabu			4.4					4.4	28.5	- 24.1	
34.Roi Et*	0.6	6.2		1.5	0.5			8.8	34.7	- 25.9	871.3
35.Phon Thong					5.9			5.9	50.2	- 44.3	
36.Selaphum								0.0	53.2	- 53.2	
37.Kaset Wisai			26.8					26.8	46.7	- 19.9	
38.Suwannaphum		32.4		25.1				57.5	27.8	+ 29.7	
39.ChaturaphakPhiman								0.0	45.7	- 45.7	
40.Chaiyaphum*	2.1	6.7		14.6	1.5	0.9		25.8	24.9	+ 0.9	
41.Phu Keow								0.0	37.4	- 37.4	
42.Bannet Narong				8.0	1.5			9.5	19.5	- 10.0	
43.Nakhon Ratchasima*	6.7	1.3		13.0	1.1	0.3		22.4	31.5	- 9.1	496.9
44.Sua Yai	2.4	11.3		11.6				25.3	65.2	- 39.9	
45.Non Thai								0.0	34.7	- 34.7	
46.Dan Khunthot			14.0	12.0				26.0	24.0	+ 2.0	
47.Chakkarat	2.6							2.6	29.4	- 26.8	
48.Chorchai					4.8			4.8	50.0	- 45.2	
49.Buriram								0.0	8.5	- 8.5	
50.Phut Thai Song		10.0		55.0				65.0	37.5	+ 27.5	
51.Lam Plai Mat	39.1							39.1	32.9	+ 6.2	
52.Nang Rong				2.7		4.9		7.6	25.6	- 18.0	
53.Prakhon Chai		2.7	1.9			5.1		9.7	44.2	- 34.5	
54.Surin*	0.3	0.9	2.3	0.5	1.3		2.2	7.5	25.9	- 16.4	559.8
55.Rattanaburi	9.0			5.5				14.5	33.3	- 18.8	
56.Sangkha			26.6			2.6		29.2	28.9	+ 0.3	
57.Sisaket								0.0	40.9	- 40.9	
58.Kanthrarom			12.4	9.1				21.5	59.4	- 37.9	
59.Khukhan		4.5	9.5	15.5				29.5	38.5	- 9.0	
60.Kanthralak								0.0	24.0	- 24.0	
61.Ubon Ratchathani*	1.6	3.5	11.8	14.2	0.2		2.1	33.4	75.4	- 42.0	802.1
62.Khemarat				24.3				24.3	48.4	- 24.1	
63.Maha Chanachai				28.7				28.7	87.2	- 58.5	
64.Amnat Charoen			24.0					24.0	52.3	- 28.3	
65.Yasothon	28.2	26.3		8.5				63.0	40.2	+ 22.8	
66.Trakan Phut Phon				35.0				35.0	40.7	- 5.7	
67.Kam Khuan Kaeo	12.2	17.3		23.9				53.4	51.1	+ 2.3	
68.Phibun Mangsahan								0.0	48.8	- 48.8	

Station	July 30 - August 5 1959							Total	Weekly Normal	Normal DPT.	Total Since 1Jan.59
	30	31	1	2	3	4	5				
Central Part											
1.Nakhon Sawan*	17.0	21.0		3.0				41.0	34.9	+ 6.1	639.4
2.Banphot Phisai	4.1							4.1	25.6	- 21.5	
3.Lat Yao	34.2							34.2	27.8	+ 6.4	
4.Chum Saeng	16.0	19.8						37.8	40.3	- 2.5	
5.Phayuha Khiri	30.4							30.4	24.6	+ 5.8	
6.Thakli				12.6				12.6	36.8	- 24.2	
7.Uthai Thani								0.0	30.4	- 30.4	
8.Nong Chang	25.3							25.3	49.2	- 23.9	
9.Nong Khar Yang	10.5			4.2				14.7	36.5	- 21.8	
10.Chaiyanat								0.0	26.0	- 26.0	
11.Manoron	3.7			16.8				20.5	41.7	- 21.2	
12.Wat Sing	1.5			0.8				2.3	42.7	- 40.4	
13.Singburi								0.0	38.1	- 38.1	
14.Inthaburi		2.4		11.4		3.2		17.0	63.9	- 46.9	
15.Bang Rachan		4.6		2.8		3.6		10.4	40.6	- 30.2	
16.Phronburi						62.2		62.2	43.1	+ 19.1	
17.Lopburi*	11.3	9.7	0.5			20.5		42.0	38.2	+ 3.8	819.5
18.Ban Mi						5.7		5.7	55.6	- 49.9	
19.Chai Badan		4.5		3.5				8.0	23.6	- 15.6	
20.Tha Wung								0.0	38.8	- 38.8	
21.Ang Thong	2.0	14.0				14.0		30.0	56.8	- 26.8	
22.Pho Thong	3.1	4.5	0.5			6.8		14.9	53.3	- 38.4	
23.Wiset Chaichan	5.3	11.6						16.9	20.5	- 3.6	
24.Pa Mok						5.8		5.8	40.6	- 34.8	
25.Saraburi	23.7	20.5				41.3		85.5	43.9	+ 41.6	
26.Kaong Khoi						15.7		15.7	39.7	- 24.0	
27.Ayutthaya								0.0	28.4	- 28.4	
28.Senn						2.5		2.5	58.5	- 56.0	
29.Tha Rua								0.0	58.9	- 58.9	
30.Phak Hai					4.2			4.2	28.7	- 24.5	
31.Bang Pa-in								0.0	114.2	- 114.2	
32.Suphanburi*	0.3	2.5				13.0		15.8	36.1	- 20.3	574.9
33.Si Prachan								0.0	0.8	- 0.8	
34.Song Phi Nong								0.0	44.7	- 44.7	
35.Kanchanaburi*	1.8					9.5	0.2	11.2	24.7	- 13.5	417.8
36.Tha Muang						12.0		12.0	52.4	- 40.4	
37.Nakhon Pathom								0.0	26.1	- 26.1	
38.Nakhon Chai Si		6.2				5.1		11.3	46.3	- 35.0	
39.Nonthaburi	10.1					7.2		17.3	48.2	- 30.9	
40.Bang Bua Thong								0.0	68.0	- 68.0	
41.Pathum Thani	19.9							19.9	47.3	- 27.4	
42.Thanyaburi		13.1		0.9				14.0	43.2	- 29.2	
43.Nakhon Nayok	15.4					40.1		55.5	85.5	- 30.0	
44.Prachinburi*	19.6	7.0	5.0			20.3		51.9	21.3	+ 30.6	1054.5
45.Kan Sang	10.2					22.2		32.4	91.6	- 59.2	
46.Si Maha Pho						35.1		35.1	61.6	- 26.5	
47.Kabinburi	1.4					3.8		5.2	63.8	- 58.6	
48.Aranyaprathet*	7.0	9.3	0.8	2.5	0.6	26.4		46.6	59.9	- 13.3	545.9
49.Chachoengsao	24.5					8.7		33.2	95.8	- 62.6	
50.Bangkok*	4.6		0.8			11.8	2.3	19.5	43.2	- 23.7	732.2
51.Don Muang*	4.8	2.8		1.6		13.8		24.0	40.8	- 16.8	720.2
52.Bang Khen						11.9		11.9	70.5	- 56.8	
53.Minburi	5.1							5.1	53.6	- 48.5	
54.Lat Krabang	5.6							5.6	68.1	- 62.5	
55.Thonburi								0.0	62.8	- 62.8	
56.Ratburi	2.3							2.3	42.8	- 40.5	
57.Photharam	15.8							15.8	79.6	- 63.6	
58.Damnoen Saduak								0.0	44.1	- 44.1	
59.Samut Songkhram								0.0	19.0	- 19.0	
60.Bang Konti	27.1							27.1	29.5	- 2.4	
61.Umpawa	25.2							25.2	21.1	+ 4.1	
62.Samut Sakhon	17.6		6.7			4.1		28.4	38.7	- 10.3	
63.Samut Prakan	5.4					2.1		7.5	78.0	- 70.5	
64.Bang Na								-	-	-	
65.Pon Phrachin*	5.0		2.1		3.1			10.2	-	-	458.4

Station	July 30	31	August 1	2	3	4	5	Total	Weekly Normal	Normal DPT.	Total Since 1Jan.59
Gulf of Thailand, East Coast											
1.Chonburi*	19.0	0.1	0.5	-	-	0.5		20.1	33.6	-13.5	590.2
2.Phanat Nikhom	5.3							5.3	51.0	-45.7	
3.Ban Bung	10.9							10.9	67.6	-56.7	
4.Phan Thong									37.9		
5.Si Chang*	3.3							3.3	65.8	-62.5	650.6
6.Sattahip*			-	-					21.0		607.5
7.Rayong			-	-	-	-			44.7		
8.Ban Khai									71.4		
9.Klaeng	6.4							6.4	74.4	-68.0	
10.Chanthaburi*	6.0	4.9	1.0	1.6	-	4.0		17.5	114.5		1791.0
11.Pong Namron	52.4				12.0	34.2		98.6	49.4	+49.2	
12.Tha Mai	2.7	1.4						4.1	175.2	-171.1	
13.Trat	18.2							18.2	138.7	-120.5	
14.Khao Saming		23.5				-		23.5	174.4	-150.9	
15.Laem Ngop*	11.3	6.7	5.6		1.0	-		24.6	178.1	-153.5	1326.2
16.Khlong Yai*	22.2	0.5	10.4	18.4	39.4	0.2		91.1	201.7	-110.6	2573.7
Gulf of Thailand, West Coast											
1.Phetburi			-			4.1		4.1	33.1	-29.0	
2.Ban Laem	8.4	5.6				15.5		29.5	22.9	+ 6.6	
3.PrachuapKhirikhan*	0.8		0.2	0.2	15.0	27.4	4.0	47.6	16.3	+31.3	495.2
4.Hua Hin*	0.7	0.3	0.9	-	4.2	-		6.1	21.6	-15.5	339.1
5.Chumphon*	10.0	0.5	0.3	-	11.3	0.1	1.3	23.5	27.5	- 4.0	876.2
6.Tha Sae					27.5			27.5	7.5	+20.0	
7.Sawi					13.4			13.4	38.0	-24.6	
8.Langsuan									36.3		
9.Kaedon*			24.8	-	-	-	2.0	26.8	28.5	- 1.7	582.9
10.Chaiya									49.7		
11.Ban Na San						6.3		6.3	56.7	-50.4	
12.N. Si Thammarat *	0.3	-	1.4	-	2.9	0.3	3.6	8.5	25.2	-16.7	711.7
13.Sichon									44.7		
14.Chawang					15.3			15.3	50.3	-35.0	
15.Thung Song	4.7			4.4		12.7		21.8	24.3	- 2.5	
16.Pak Phanang			20.3					20.3	32.0	-11.7	
17.Phatthalung									28.5		
18.SongKhla*	1.6			-	12.6	2.3	-	16.5	26.8	-10.3	750.6
19.Rattaphum									27.4		
20.Hat Yai					3.8			3.8	39.1	-35.3	
21.Pattani									32.5		
22.Nong Chik									42.0		
23.Yarling	9.2							9.2	13.7	- 4.5	
24.Yala									21.2		
25.Betong									-		
26.Narathiwat*	40.1	2.2	-	-	-	47.0		89.3	41.9	+47.4	707.8
27.Pak Tai	9.5		13.6		5.4	11.2		39.7	30.5	+ 9.2	
Southern Thailand, West Coast											
1.Ranong*	37.3	12.7	24.5	8.0	15.8	6.3	4.0	108.6	151.7	-43.1	2276.9
2.Kraburi									-		
3.Phangnga	0.3							-	47.1	-	
4.Takua Pa	65.9		14.5			1.9		82.3	116.3	-34.0	
5.Takua Thung	4.2		2.4	2.2	6.7	28.9		44.4	75.6	-31.2	
6.Thay Muang									113.1		
7.Phuket*	2.9	1.1	5.5	1.8	2.9	22.5	12.8	49.5	37.2	+12.3	1187.9
8.Phuket Air port*	7.0	0.4		-	-	17.2	4.7	29.3	-		1601.8
9.Khlong Ton		2.6		5.4		36.3		44.3	-		
10.Trang	66.3					23.5		89.8	171.0	-81.2	
11.Trang Air Port*		15.0	0.4	-	-			15.4	80.0	-64.6	906.7
12.Satun									34.5		
13.La Ngu	38.3				11.5	25.0		74.8	36.9	+37.9	

WEEKLY REPORT OF DAILY TEMPERATURE

FROM JUL.30 – AUG.5 1959

(in Degree Centigrade)

Station		Day of Month 30	31	1	2	3	4	5	Average	Extreme	Weekly Mean	Monthly Normal
Northern Part												
1.Chiangrai	Max.	32.3	29.2	28.1	25.3	28.6	30.9	28.5	29.0	35.6	–	–
	Min.	23.0	23.1	22.1	22.9	–	23.1	23.1	22.9	20.2	26.0	26.7
2.Mae Hongson		34.0	30.0	28.0	–	29.0	31.0	28.0	30.0	36.8	–	–
		23.4	22.5	22.0	22.5	22.4	23.1	22.6	22.6	21.5	26.3	27.1
3.Pai		30.0	30.0	27.0	27.5	28.0	31.8	28.0	28.9	–	–	–
		22.0	22.5	22.0	22.0	22.0	22.2	21.6	22.0	–	25.5	–
4.Khun Yuan		28.5	–	–	27.5	26.0	–	–	–	–	–	–
		21.2	21.2	–	–	–	–	–	–	–	–	–
5.Chiangmai		32.0	29.6	28.5	29.2	28.2	31.0	27.1	29.5	34.8	–	–
		23.7	23.0	23.1	–	23.3	–	22.[illegible]	23.3	20.8	26.4	27.3
6.Mae Sariang		–	–	–	–	–	–	–	–	34.7	–	–
		22.7	23.0	22.7	22.[illegible]	22.6	22.6	22.7	22.7	21.6	–	27.1
7.Nan		–	28.5	28.1	27.4	27.8	31.8	32.0	29.3	36.6	–	–
		23.7	–	24.1	22.8	–	23.7	23.4	23.5	21.2	26.4	27.4
8.Lampang		31.0	30.0	30.3	29.9	30.0	32.2	27.7	30.2	35.9	–	–
		23.7	23.2	22.8	21.9	22.9	23.7	24.0	23.1	21.0	26.7	27.6
9.Phrae		30.4	28.3	27.8	28.8	28.7	–	27.4	28.6	35.5	–	–
		22.2	24.2	22.6	22.5	–	22.7	22.6	22.8	21.0	25.7	27.5
10.Uttaradit		32.5	30.5	29.7	30.6	29.2	31.5	29.1	30.3	38.0	–	–
		23.6	23.5	24.1	24.0	24.0	24.2	24.4	24.0	22.0	27.2	28.2
11.Tak		32.1	27.9	27.2	29.7	28.6	30.8	29.7	29.5	35.7	–	–
		24.1	23.4	22.7	22.3	23.4	24.6	24.2	23.5	22.9	26.5	28.[illegible]
12.Mae sot		–	–	–	–	–	–	–	–	35.0	–	–
		22.8	22.8	22.9	23.4	23.0	22.2	22.2	22.8	21.3	–	26.1
13.Phitsanulok		31.9	30.5	30.3	31.1	30.1	33.1	28.7	30.8	36.6	–	–
		24.0	23.7	24.0	24.3	24.1	24.7	24.5	24.2	21.8	27.5	28.4
14.Phetchabun		–	31.4	28.2	31.5	27.8	30.3	27.2	29.4	34.9	–	–
		23.0	23.2	22.9	23.4	23.5	23.5	22.5	23.1	21.0	26.3	27.1
Northeastern Part												
1.Loei	Max.	30.8	28.6	29.0	30.7	27.8	32.6	28.8	29.8	35.2	–	–
	Min.	23.0	22.7	22.3	23.0	22.2	24.5	25.2	23.3	20.5	26.6	27.0
2.Udon Thani		37.0	31.3	29.8	29.8	25.7	31.9	29.7	30.6	37.1	–	–
		23.8	23.4	23.3	22.4	23.9	23.2	25.0	23.7	21.3	27.2	28.0
3.Nakhon Phanom		37.8	31.2	30.1	29.7	25.4	30.8	28.7	29.0	34.2	–	–
		22.8	23.0	23.9	24.0	23.6	23.5	22.5	23.3	21.6	26.2	27.1
4.Mukdahan		29.2	30.7	30.5	30.3	28.9	31.7	29.0	30.2	36.0	–	–
		23.3	23.4	22.7	25.1	24.1	24.2	23.9	23.8	21.5	27.0	27.9
5.Sakon Nakhon		30.0	31.7	31.0	32.2	–	32.6	30.6	31.4	36.3	–	–
		23.7	23.5	23.5	23.7	23.8	23.0	24.3	23.8	21.7	27.6	27.7
6.Khon Kaen		31.3	30.0	31.0	29.5	30.0	30.7	–	30.4	35.4	–	–
		–	–	–	22.2	–	–	23.9	–	21.8	–	28.1
7.Roi Et		29.0	29.6	31.5	31.1	30.0	31.0	31.1	30.5	36.2	–	–
		23.5	24.8	23.5	25.0	24.0	25.0	25.0	24.4	21.7	27.5	28.3
8.Chaiyaphum		30.2	30.0	–	31.5	29.8	31.5	29.5	–	–	–	–
		22.7	23.0	22.6	22.0	22.0	22.1	23.1	–	–	–	–
9.NakhonRatch		30.7	31.8	31.3	32.0	–	30.3	32.4	31.4	38.2	–	–
10.Surin		29.6	32.5	33.5	33.0	31.2	31.5	33.0	32.0	37.1	–	–
		21.4	22.3	22.0	22.6	23.2	23.0	22.1	22.4	20.6	27.2	28.5
11.Ubon Ratch		30.7	31.5	32.0	31.9	31.0	31.2	29.8	31.2	35.6	–	–
		23.2	23.6	23.6	24.1	24.2	25.5	24.6	24.0	21.1	27.6	27.6

Station		Day of Month 30	31	1	2	3	4	5	Average	Extreme	Weekly Mean	Monthly Normal
Central Part												
1. NakhonSawan	Max.	31.8	30.9	–	33.4	31.2	33.2	33.3	32.3	38.6	–	–
	Min.	23.5	23.2	23.8	24.2	24.2	23.2	25.2	23.9	21.4	2[illegible].1	28.9
2. Lopburi		30.5	31.4	30.8	31.8	29.0	32.2	33.0	31.2	35.7	–	–
		24.4	24.0	23.9	24.1	24.0	23.1	23.7	23.9	22.2	27.6	28.1
3. Suphanburi		31.9	32.1	31.5	32.5	33.3	–	34.6	33.5	35.7	–	–
		24.2	24.3	24.6	24.5	24.5	25.0	24.3	24.5	22.6	29.0	28.5
4. Kanchanaburi		29.5	29.8	29.8	31.2	32.0	31.9	32.6	30.9	35.2	–	–
		24.3	23.2	24.1	23.8	24.0	24.3	24.0	24.0	22.0	27.5	28.4
5. Prachinburi		30.8	31.1	31.0	31.9	–	31.0	33.8	31.6	37.5	–	–
		23.0	23.5	23.3	25.1	25.8	25.6	24.0	24.3	21.6	28.0	27.6
6. Aranyaprathet		31.5	32.0	31.0	32.5	32.0	32.0	32.2	31.9	36.1	–	–
		22.0	23.3	23.3	24.3	25.0	24.8	23.4	23.7	21.1	27.8	28.0
7. Bangkok		30.8	31.2	31.2	32.3	31.8	32.3	32.5	34.8	35.7	–	–
		23.8	23.6	25.2	24.8	24.6	25.4	23.7	24.4	22.1	29.6	28.5
8. Don Muang		31.4	31.7	31.7	32.8	31.8	31.7	33.6	32.1	36.6	–	–
		24.9	22.8	25.1	25.6	26.7	26.4	24.6	25.2	19.2	28.7	28.7
9. Pom Phrachum		31.1	31.6	31.2	31.2	31.5	31.6	32.4	–	–	–	–
		24.5	25.1	25.4	25.2	25.2	25.0	24.1	24.9	–	28.2	
Gulf of Thailand, East Coast												
1. Chonburi	Max.	30.5	29.9	31.0	31.8	30.5	31.3	32.6	31.1	35.1	–	–
	Min.	24.5	24.4	25.5	26.0	25.8	26.6	25.3	25.4	20.9	28.3	28.3
2. Si Chang		–	29.8	31.8	–	31.7	31.5	32.7	31.5	–	–	–
		25.8	24.9	26.6	29.2	27.1	27.4	26.8	27.8	–	29.2	–
3. Suttahip		31.7	30.6	32.4	32.5	30.5	32.3	33.7	32.0	3[illegible].0	–	–
		26.4	23.9	26.8	24.0	26.9	26.7	27.7	26.1	21.6	29.1	29.2
4. Rayong		31.6	31.4	31.4	32.5	31.8	32.3	33.5	32.1	–	–	–
		24.0	26.3	27.4	21.8	27.8	27.3	27.7	26.9	–	2[illegible].1	–
5. Chanthaburi		29.2	29.9	29.8	30.6	31.8	30.1	31.5	30.4	33.5	–	–
		24.5	24.1	24.5	25.4	24.8	26.3	25.8	25.1	20.6	27.8	27.4
6. Laem Sing		–	29.0	31.3	32.0	30.5	30.5	32.0	30.9	–	–	–
		19.5	–	19.4	20.5	20.3	20.5	20.5	20.0	–	25.5	–
7. Laem Ngop		29.5	29.4	31.4	31.0	31.6	30.2	31.4	30.6	–	–	–
		26.7	25.6	25.4	25.6	27.2	26.7	26.8	26.3	–	28.5	–
8. Khlong Yai		29.0	29.2	30.5	29.0	30.3	29.4	30.6	29.7	32.1	–	–
		23.5	24.1	23.9	23.6	24.4	24.0	25.1	24.1	21.0	26.9	26.7
Gulf of Thailand, West Coast												
1. P. Khirikhan	Max.	33.3	31.8	33.1	33.7	–	32.1	33.4	32.9	36.5	–	–
	Min.	23.0	23.5	22.8	23.1	24.3	–	24.1	23.5	20.5	28.2	27.9
2. Hua Hin		31.6	32.2	32.0	34.0	31.0	32.5	35.6	32.7	36.0	–	–
		24.0	24.6	24.0	25.3	26.0	25.3	25.0	24.9	21.8	28.8	28.3
3. Chumphon		31.1	31.3	31.2	32.0	31.6	32.0	31.8	31.6	35.3	–	–
		24.5	22.9	23.1	23.3	–	–	24.3	23.4	21.0	27.5	27.3
4. Bandon		30.5	32.5	33.0	32.5	33.5	32.3	31.0	32.2	36.7	–	–
		22.8	22.8	22.8	23.3	24.0	23.7	24.0	23.3	20.8	27.8	27.8
5. N. Si Thammarat		29.3	31.7	33.5	33.5	33.3	32.0	34.4	32.5	35.7	–	–
		24.2	22.0	21.2	23.6	25.0	23.8	23.4	23.4	19.5	28.0	27.8
6. Songkhla		–	32.2	32.7	31.9	33.3	31.2	32.1	32.2	37.5	–	–
		25.2	22.9	23.0	24.4	24.3	24.8	23.8	24.1	19.9	28.2	28.5
7. Narathiwat		33.8	–	–	29.8	32.0	–	–	31.9	34.2	27.3	27.3
		21.0	22.1	23.0	–	22.8	23.8	22.9	22.8	20.0		
Southern Thailand, West Coast												
1. Ranong	Max.	28.5	30.1	30.1	–	29.9	30.4	29.9	29.8	33.2	26.4	26.4
	Min.	22.0	22.3	23.3	22.7	24.2	22.7	23.5	23.0	20.3		
2. Phuket		28.0	30.5	31.5	31.6	30.0	31.2	30.5	30.5	33.1	27.5	27.6
		24.5	25.0	23.5	23.0	24.4	26.3	24.5	24.5	21.5		
3. Trang		–	31.2	31.9	31.5	31.3	30.2	30.9	31.2	35.4	27.3	27.5
		23.1	–	21.7	23.8	23.4	24.0	23.8	23.3	19.4		

Air Mail
PRINTED MATTER

John P. Hebbar,
Head of Library,
U.S. Weather Bureau,
Washington 25, D.C.
U.S.A.

8-

(Meteorological Department,
Bangkok, Thailand.)

Thailand METEOROLOGICAL DEPARTMENT

ROYAL THAI NAVY

Charoon Vichayapai Bunnag

Vice Admiral Director

****

WEEKLY TEMPERATURE AND RAINFALL OF THAILAND

DURING THE PERIOD AUGUST 6 - 12 1959

AND

WEATHER OUTLOOK

No.32.1959

AUG 25 1959

สภาวะของฝนในรอบสัปดาห์
ตั้งแต่วันที่ ๖ – ๑๒ ส.ค. ๒๕๒๒

ความชันแห่งความกดอากาศมีกำลังปานกลางในประเทศไทยและบริเวณใกล้เคียง สัปดาห์นี้เป็นช่วงฝนทิ้งเว้นแต่ยังคงมีฝนตกบ้างเล็กน้อยเป็นบางแห่ง

ภาคเหนือ

ภาคตะวันออกเฉียงเหนือ สัปดาห์นี้เป็นช่วงฝนทิ้งไป แต่ยังคงมีฝนเล็กน้อยเป็นบางแห่ง

ภาคกลาง จำนวนฝนรวมประจำสัปดาห์ต่ำกว่าเกณฑ์ปกติมาก

อ่าวไทย ฝั่งตะวันออก

ภาคใต้ มีฝนเล็กน้อยเป็นบางแห่งทั้งสองฝั่ง จำนวนฝนรวมประจำสัปดาห์ยังคงต่ำกว่าเกณฑ์ปกติมากเช่นกัน

Rainfall Situation

From Aug. 6 - 12 1959

Moderate pressure gradient prevailed over Thailand and neighbouring areas. A dry spell occurred except for some light local showers.

Northern Part:
Northeastern Part:
Central Part:
Gulf of Thailand,
East Coast:

Dry spell did occur except for light local showers. The weekly total amount of rainfall were quite below the normal.

Southern Part:

Light rain isolated over both coasts. The weekly total amount of rainfall were also quite below the normal.

Meteorological Department
Royal Thai Navy
13 / 8 / 1959

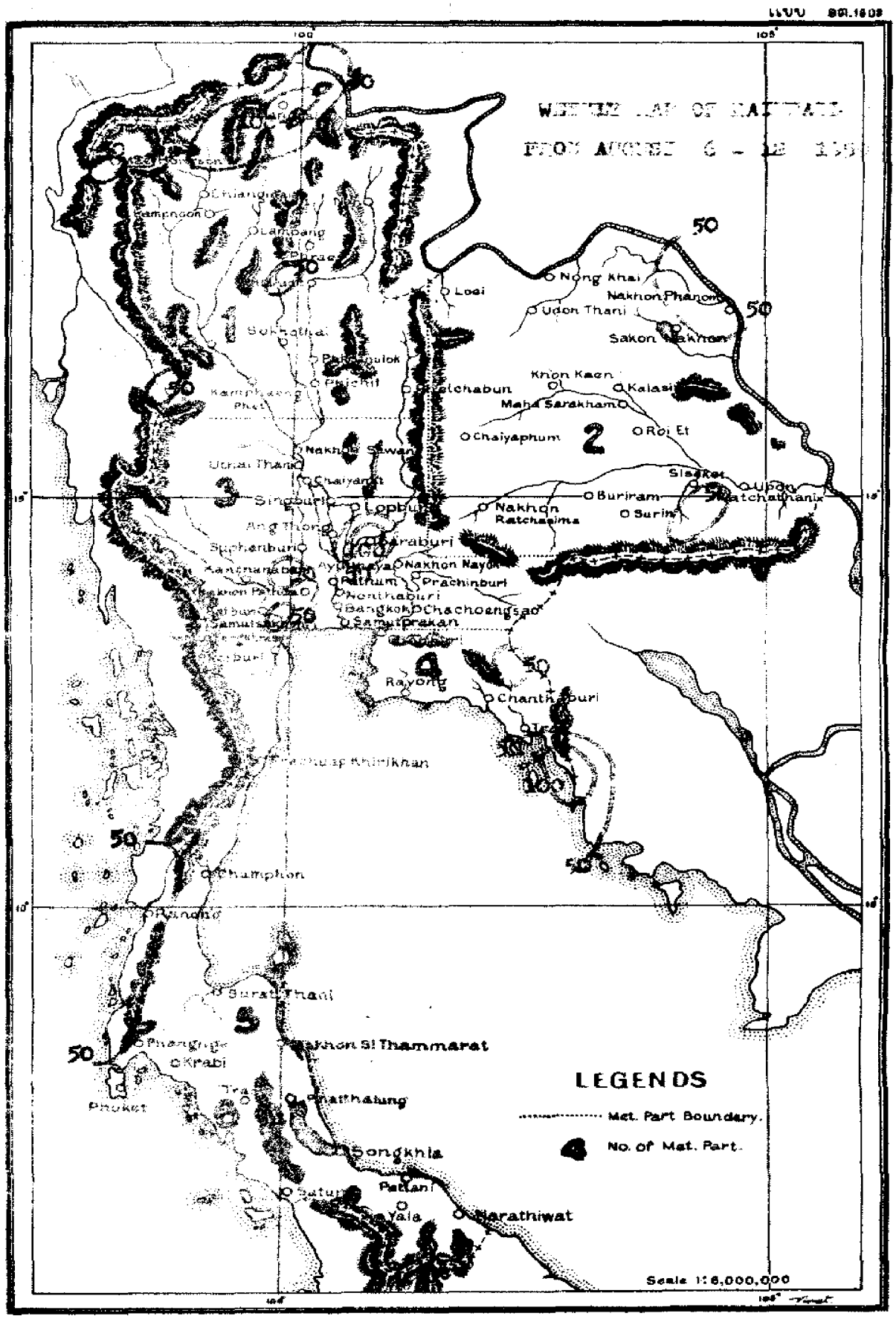

LEGENDS
Met. Part Boundary.
No. of Met. Part.
Scale 1:6,000,000
Nong Khai
Nakhon Phanom
Udon Thani
Sakon Nakhon
Loei
Khon Kaen
Kalasin
Maha Sarakham
Roi Et
Chaiyaphum
Buriram
Surin
Nakhon Ratchasima
Nakhon Nayok
Prachinburi
Chachoengsao
Samutprakan
Rayong
Chanthaburi
Chumphon
Surat Thani
Nakhon Si Thammarat
Krabi
Phuket
Phatthalung
Songkhla
Pattani
Yala
Narathiwat
Lampang
Sukhothai
Phichit
Kamphaeng Phet
Nakhon Sawan
Uthai Thani
Singburi
Lopburi
Ang Thong
Suphanburi
Kanchanaburi
Pathum
Nonthaburi
Bangkok
Samutsakhon
Kaburi
Prachuap Khirikhan
Phangnga
Tra
Sisaket
Ubon Ratchathanix
Chiangmai
Kampnoon
Phrae
Phichit
Chaiyanat
Ayutthaya
Chanthaburi
Tra
Ranong
Satun

การคาดหมายฝนลักษณะอากาศใน ๗ วันข้างหน้า
ตั้งแต่วันที่ ๑๓ – ๑๙ ส.ค. ๒๕๖๒

คาดว่าฝนจะยังคงทิ้งไปในตอนต้นสัปดาห์ ตลอดจนกระทั่งจะเริ่มมีฝนทั่วไป

ภาคเหนือ
ภาคตะวันออกเฉียงเหนือ

มีเมฆเป็นบางส่วนกับจะมีฝนฉะเพาะแห่งเล็กน้อยในวันที่ ๑๓–๑๕ ส.ค.
คาดว่า จะมีเมฆมากกับจะมีฝนหรือพายุฝนฟ้าคะนองในวันที่ ๑๖–๑๗ ส.ค.
นอกนั้น จะมีเมฆมากและมีฝนเล็กน้อยถึงปานกลาง

ภาคกลาง

โปร่งถึงมีเมฆบางส่วนตอนเย็นกับจะมีฝนฉะเพาะแห่งเล็กน้อยในวันที่ ๑๓ – ๑๔ ส.ค.
โปร่ง แต่ตอนเย็นคาดว่าจะมีพายุฝนผ่านมาในวันที่ ๑๕ ส.ค.
คาดว่า จะมีเมฆมากครึ้มฝนโดยจะมีฝนหรือพายุฝนฟ้าคะนองในวันที่ ๑๖ – ๑๗ ส.ค.
จะมีเมฆเป็นบางส่วน กับจะมีฝนฉะเพาะแห่งในวันที่ ๑๘ – ๑๙ ส.ค.

พระนคร และ ธนบุรี

โปร่งแต่จะมีเมฆเป็นบางส่วนตอนเย็นวันที่ ๑๓ และ ๑๔ ส.ค.
โปร่ง แต่คาดว่า จะมีพายุฝนผ่านมาตอนเย็นวันที่ ๑๕ ส.ค.
คาดว่า จะมีเมฆมาก ครึ้มฝน โดยจะมีฝนหรือพายุฝนฟ้าคะนองในวันที่ ๑๖ – ๑๗ ส.ค.
มีเมฆเป็นบางส่วนกับจะมีฝนฉะเพาะแห่งเล็กน้อยในวันที่ ๑๘–๑๙ ส.ค.

Weather Outlook for the next seven days
From Aug. 13 - 19 1959

It is expected that the dry spell will extend to the first period of the week and then, from the middle of the week, rainfall should occur.

Northern Part:
Northeastern Part:

Partly cloudy with some light local showers from Aug. 13 - 15. Expected cloudy weather with rain or thunderstorm on Aug.16 -17. Cloudy with some rain in the rest of the period.

Central Part:

Fair to partially cloudy in the evening with some light local showers on Aug. 13 and 14. Fair, but expected passing rainstorm in the evening of Aug. 15. Expected cloudy weather with rain or thunderstorms of Aug.16 - 17. Partly cloudy with some local showers on Aug. 18 - 19.

Local:

Fair to partially cloudy in the evening of Aug. 13 and 14. Fair, but expected passing rainstorm in the evening of Aug.15. Expected cloudy weather with rain or thunderstorm of Aug.16 -17. Partly cloudy with some light local shower on Aug. 18 - 19.

Meteorological Department
Royal Thai Navy
13 / 8 / 1959

Remark

Blank = No report of rainfall

* = Synoptic Station

METEOROLOGICAL DEPARTMENT

WEEKLY RAINFALL OVER THAILAND

(in millimetres)

Station	August 6 - 12 1959							Total	Weekly Normal	Normal DPT.	Total Since 1Jan.59
	6	7	8	9	10	11	12				
Northern Part											
1.Chiangrai*	45.4	11.8	51.1	6.0	4.4	0.5		119.2	67.3	+ 51.9	1000.1
2.Mae Sai								-	101.3	-	
3.Chiangsaen	9.3		38.8	6.6	11.4			66.1	-	-	
4.Mae Chan					24.3			24.3	105.7	- 81.4	
5.Chiangkhong	34.6		13.7	16.3	9.4		20.7	94.7	102.6	- 7.9	
6.Thoeng	13.5			22.2		9.4		45.1	-	-	
7.Mae Sruai	2.5			16.7				19.2	43.5	- 24.3	
8.Chiangkham	24.5							24.5	48.8	- 24.3	
9.Phan	7.0			55.5				62.5	43.2	+ 19.3	
10.Wiang Pa Pao	11.4			38.6				50.0	37.4	+ 12.6	
11.Mae Hongson*	2.7	11.8	1.5	19.5	5.2	9.2	12.7	62.6	55.9	+ 6.7	1002.4
12.Pai*	4.0	12.7						-	38.6	-	
13.Mae Sariang*	2.7	1.8	8.2	8.2	12.5	0.4	2.1	35.9	42.0	- 6.1	738.0
14.Chiangmai*	4.2	1.4		0.2	0.1		3.4	9.3	34.7	- 25.4	478.1
15.Fang			20.6					20.6	85.6	- 65.0	
16.Chiangdao			24.3	27.5	2.8			54.6	43.0	+ 11.6	
17.Doi Saket	9.0			2.1				11.1	63.0	- 51.9	
18.San Sai	2.0		0.3		0.7			3.0	57.7	- 54.7	
19.Hang Dong	1.0			1.0				2.0	39.1	- 37.1	
20.San Pa Tong								0.0	19.5	- 19.5	
21.San Kamphaeng								0.0	64.1	- 64.1	
22.Sarapi								0.0	44.5	- 44.5	
23.Chom Thong				3.7				3.7	27.5	- 23.8	
24.Hot					9.1			9.1	28.3	- 19.2	
25.Nan*	3.5	1.6	6.3	2.6	3.4	0.5		17.9	46.7	- 28.8	796.9
26.Pua	15.2			15.4				30.6	57.2	- 26.6	
27.Na Noi				11.2				11.2	29.3	- 18.1	
28.Lampang*	0.1	2.7		7.8	0.4			11.0	25.5	- 14.5	729.3
29.Ngao		20.9						20.9	57.1	- 36.2	
30.Chae Hom								0.0	65.1	- 65.1	
31.Ko Kha		21.1		7.4				28.5	44.2	- 15.7	
32.Thoen								0.0	28.5	- 28.5	
33.Phrae*				0.2				0.2	41.0	- 39.8	653.3
34.Sung Men								0.0	46.3	- 46.3	
35.Uttaradit*	1.0	3.2				34.3	2.0	40.5	47.1	- 6.6	694.6
36.Nam Pat	17.8							17.8	71.2	- 53.4	
37.Lap Lae							49.0	49.0	61.5	- 12.5	
38.Tak*	0.5	1.1	3.4		0.3		0.1	5.4	17.7	- 12.3	716.5
39.Ban Tak								0.0	19.0	- 19.0	
40.Mae sot*	10.6	15.5	9.2	3.7	0.7	4.9	9.0	53.6	81.0	- 27.4	922.0
41.Sukhothai							25.9	25.9	31.5	- 5.6	
42.Sawankhalok				9.2				9.2	47.5	- 38.3	
43.Phitsanulok*		19.1	0.6	8.9			0.5	29.1	51.9	- 22.8	790.6
44.Phron Phiram								0.0	63.3	- 63.3	
45.Kamphaeng Phet				29.3				29.3	26.3	+ 3.0	
46.Phichit			18.7					18.7	64.8	- 46.1	
47.Bang Mumnag								-	67.0	-	
48.Phetchabun*	5.1		8.5					13.6	43.7	- 30.1	779.0
49.Lon Kao								0.0	42.0	- 42.0	
50.Lom Sak	5.0			8.0			4.5	17.5	45.7	- 28.2	

Station	August 6 - 12 1959							Total	Weekly Normal	Normal DFT.	Total Since 1Jan.59
	6	7	8	9	10	11	12				
Northeastern Part											
1.Nong Khai				3.6				3.6	57.6	- 54.0	
2.Phon Phisai			20.0				4.0	24.0	50.4	- 26.4	
3.Tha Bo								0.0	47.1	- 47.1	
4.Loei*	7.8			3.5			0.1	11.4	60.1	- 48.7	656.5
5.Chiangkhan	6.4		1.6	4.1		8.5		20.6	41.8	- 21.0	
6.Tha Li								0.0	39.6	- 39.6	
7.Dan Sai				10.2				10.2	26.6	- 16.4	
8.Udon Thani*	0.7						15.1	16.8	35.5	- 16.7	810.6
9.Ban Phu				5.9				5.9	109.3	- 103.4	
10.Nong Bua Lamphu								0.0	31.3	- 31.3	
11.Nakhon Phanom*	3.2	55.4		0.3			17.2	76.1	135.5	- 59.4	961.0
12.Tha U-ten	19.0	30.5	25.0			8.5		83.0	117.2	- 34.2	
13.Na Gae	2.5				37.4			39.9	71.7	- 31.8	
14.That Phanom								0.0	121.8	- 121.8	
15.Mukdahan*	2.9	0.7					23.9	27.5	61.5	- 34.0	754.6
16.Sakon Nakhon*	7.7			0.2		1.3	1.6	10.8	77.8	- 67.0	586.1
17.Wanon Niwas			26.1					26.1	105.3	- 79.2	
18.Phanna Nikhom	7.2							7.2	96.2	- 89.0	
19.Kalasin	15.2							15.2	53.5	- 38.3	
20.Sahasakhan	15.7							15.7	67.5	- 51.8	
21.Yang Talat	5.2							5.2	73.6	- 68.4	
22.Kanthravichai				2.3				2.3	55.0	- 52.7	
23.Kamolasai	7.5							7.5	53.6	- 46.1	
24.Khon Kaen*	0.4						0.5	0.9	42.8	- 41.9	584.1
25.Nam Phong								0.0	29.7	- 29.7	
26.Phu Wiang							0.4	0.4	43.4	- 43.0	
27.Chum Phae								0.0	26.6	- 26.6	
28.Chonnabot								0.0	43.3	- 43.3	
29.Muncha Khiri								0.0	65.3	- 65.3	
30.Phon	8.4							8.4	64.3	- 55.9	
31.Maha Sarakham								0.0	71.7	- 71.7	
32.P.Phisai	7.7							7.7	41.5	- 33.8	
33.Borrabu								0.0	41.2	- 41.2	
34.Roi Et*	0.1						3.0	3.1	63.3	- 60.2	874.4
35.Phon Thong								0.0	51.5	- 51.5	
36.Selaphum							25.1	25.1	48.0	- 22.9	
37.Kaset Wisai								0.0	35.4	- 35.4	
38.Suwannaphum	6.1			35.5			0.3	41.9	21.2	+ 20.7	
39.ChaturaphakPhinan								0.0	46.8	- 46.8	
40.Chaiyaphum*	0.6		0.2					0.8	22.3	- 21.5	741.3
41.Phu Keow				15.0				15.0	15.4	- 0.4	
42.Dennet Narong				2.0				2.0	56.4	- 54.4	
43.Nakhon Ratchasima*	2.1			3.4				5.5	22.2	- 16.7	502.4
44.Bun Yai								0.0	36.5	- 36.5	
45.Non Thai								0.0	14.5	- 14.5	
46.Dan Khunthot								0.0	25.6	- 25.6	
47.Chakkarat								0.0	23.8	- 23.8	
48.Chokchai								0.0	20.9	- 20.9	
49.Buriram							5.3	5.3	66.2	- 60.9	
50.Phut Thai Song	17.5							17.5	24.4	- 6.9	
51.Lam Plai Mat							21.1	21.1	15.9	+ 5.2	
52.Nong Rong				2.9		14.5	4.7	22.1	31.4	- 9.3	
53.Prakhon Chai					3.5		21.4	24.9	38.1	- 13.2	
54.Surin*	5.6		8.3		0.5		19.6	34.0	61.7	- 27.7	593.8
55.Rattanaburi	2.2		2.3	11.3		1.7	1.7	19.2	13.0	+ 6.2	
56.Sangkha								0.0	16.8	- 16.8	
57.Sisaket	27.1							27.1	68.1	- 41.0	
58.Kanthraron	11.8			13.1		53.4		78.3	36.8	+ 41.5	
59.Khukhan		12.5	25.4					37.9	49.5	- 11.6	
60.Kanthralak					66.6			66.6	24.2	+ 42.4	
61.Ubon Ratchathani*	12.6	1.5	4.4		2.5		4.0	25.0	98.6	- 73.6	827.1
62.Khemarat								0.0	53.3	- 53.3	
63.Maha Ghanachai								0.0	48.7	- 48.7	
64.Amat Charoen	3.0							3.0	77.7	- 74.7	
65.Yasothon							1.3	1.3	43.1	- 41.8	
66.Trakan Phut Phon	10.0	7.0		21.5				38.5	41.0	- 2.5	
67.Kan Khuan Kaeo								0.0	44.7	- 44.7	
68.Phibun Mangsahan								0.0	35.4	- 35.4	
69.Det Udon	6.4	4.3						10.7	61.6	- 50.9	

Station	August 6 - 12 1959							Total	Weekly Normal	Normal DFT.	Total Since 1 Jan. 59
	6	7	8	9	10	11	12				
Gulf of Thailand, East Coast											
1. Nakhon Sawan*				8.1				8.1	25.6	- 17.5	637.5
2. Banphot Phisai								0.0	42.6	- 42.6	
3. Lat Yao								0.0	38.3	- 38.3	
4. Chum Saeng							17.0	17.0	49.7	- 32.7	
5. Phayuha Khiri								0.0	35.4	- 35.4	
6. Thakli								0.0	22.1	- 22.1	
7. Uthai Thani				17.8				17.8	29.0	- 11.2	
8. Nong Chang				52.6				52.6	49.8	+ 2.8	
9. Nong Khar Yang								0.0	32.9	- 32.9	
10. Chaiyanat								0.0	32.6	- 32.6	
11. Manoron								0.0	32.4	- 32.4	
12. Nat Sing			3.2					3.2	23.8	- 20.6	
13. Singburi							5.6	5.6	36.0	- 30.4	
14. Inthaburi				3.0				3.0	54.8	- 51.8	
15. Bang Rachan				0.2				0.2	29.4	- 29.2	
16. Phronburi								0.0	16.1	- 16.1	
17. Lopburi*			2.5	0.1				2.6	53.6	- 51.0	822.1
18. Ban Mi								0.0	18.4	- 18.4	
19. Chai Badan								0.0	13.9	- 13.9	
20. Cha Wung								0.0	33.7	- 33.7	
21. Ang Thong						10.8		10.8	48.0	- 37.2	
22. Pho Thong			1.1				18.3	19.4	29.7	- 10.3	
23. Wiset Chaichan						16.9		16.9	62.6	- 45.7	
24. Pa Mok			11.5	19.1				30.6	38.2	- 7.2	
25. Saraburi			78.0	27.7		31.5		137.2	74.5	+ 62.7	
26. Kaeng Khoi				39.2				39.2	66.9	- 27.7	
27. Ayutthaya								-	26.3	-	
28. Sena				33.7		3.8		37.5	30.8	+ 6.7	
29. Tha Rua			20.6	26.2				46.8	45.6	+ 1.0	
30. Phak Hai			18.4	27.3		14.8		60.5	32.8	+ 27.7	
31. Bang Pa-in				28.4				28.4	31.5	- 3.1	
32. Suphanburi*						0.2		0.2	29.7	- 29.5	574.1
33. Si Prachan								0.0	17.5	- 17.5	
34. Song Phi Nong				78.9				78.9	32.6	+ 46.3	
35. Kanchanaburi*	0.3			1.0		1.5		2.8	26.0	- 23.2	475.1
36. Tha Muang				19.0				19.0	49.6	- 30.6	
37. Nakhon Pathom								-	17.0	-	
38. Nakhon Chai Si				21.1				21.1	33.5	- 12.4	
39. Nonthaburi				13.2		2.3		15.5	31.4	- 15.9	
40. Bang Bun Thong				27.4				27.4	67.4	- 40.0	
41. Pathum Thani								0.0	34.7	- 34.7	
42. Thanyaburi			3.8	5.8		5.0		14.6	73.9	- 59.3	
43. Nakhon Nayok				37.8		5.6		43.4	118.3	- 74.9	
44. Prachinburi*			0.2	22.4	1.2	4.4		30.0	71.3	- 41.3	1084.5
45. Ban Sang				2.1				2.1	53.4	- 51.3	
46. Si Maha Pho		10.2	9.5	8.4	15.5			43.6	24.5	+ 19.1	
47. Kabinburi				2.7				2.7	26.5	- 23.8	
48. Aranyaprathet*	1.7	4.4	15.5	1.3		1.2	0.4	24.5	37.2	- 12.7	570.0
49. Chachoengsao				11.1	1.5	2.2		14.8	41.3	- 26.5	
50. Bangkok*				17.6		3.1		20.7	44.1	- 23.4	751.6
51. Don Muang*			0.2	13.6		1.8		15.6	52.9	- 37.3	737.1
52. Bang Khen								0.0	43.2	- 43.2	
53. Minburi				26.8				26.8	43.9	- 17.1	
54. Lat Krabang						38.5		38.5	73.9	- 35.4	
55. Thonburi				13.8				13.8	30.3	- 16.5	
56. Ratburi				2.5				2.5	27.3	- 24.8	
57. Photharam	5.2			11.4		2.6		19.2	29.5	- 10.3	
58. Damnoen Saduak								0.0	24.5	- 24.5	
59. Samut Songkhram						6.8		6.8	13.3	- 6.5	
60. Bang Konti				38.7		11.7		50.4	20.8	+ 29.6	
61. Umpawa				21.4	5.6			27.0	20.7	+ 6.3	
62. Samut Sakhon				3.8				3.8	44.1	- 40.3	
63. Samut Prakan				41.7	15.6			57.3	29.6	+ 27.7	
64. Bang Na								-	-	-	
65. Pon Phrachan*					6.1	5.2		11.3	-	-	469.9

Station	August 6 - 12 1959							Total	Weekly Normal	Normal DPT.	Total Since 1Jan.59
	6	7	8	9	10	11	12				
Gulf of Thailand, East Coast											
1.Chonburi*		28.4		1.0	3.6	0.1	2.5	35.6	32.2	+ 3.4	633.8
2.Phanat Nikhom					7.4			7.4	12.2	- 4.8	
3.Ban Bung								-	28.1	-	
4.Phan Thong					4.9			4.9	38.4	- 33.5	
5.Si Chang*		5.1			15.4	8.7	4.0	33.2	33.4	- 1.0	683.5
6.Sattahip*					19.4	8.7		28.1	19.3	+ 8.8	635.6
7.Rayong					4.5	2.7		7.2	23.0	- 15.8	
8.Ban Khai					18.8			18.8	27.6	- 8.8	
9.Klaeng								-	88.2	-	
10.Chanthaburi*	0.6	0.8	5.1		4.0	15.6		25.6	92.9	- 67.3	1816.1
11.Pong Namron	34.2			20.0				54.2	108.5	- 54.3	
12.Tha Mai		1.4			2.3	27.7		31.4	132.7	- 101.3	
13.Trat		20.9		15.5		10.2		46.6	114.5	- 67.9	
14.Khao Saming								-	67.8	-	
15.Laem Ngop*	1.3			7.0	0.3			8.6	96.9	- 88.3	
16.Khlong Yai*	4.3	55.3	16.0	13.4	0.4	13.3	1.0	103.7	183.4	- 79.7	2677.6
Gulf of Thailand, West Coast											
1.Phetburi					16.5	11.2		27.7	26.9	+ 0.8	
2.Ban Laem				2.4	44.6			47.0	42.1	+ 4.9	
3.PrachuapKhirikhan*	1.5	6.3	0.2	0.8		2.2	0.1	11.1	22.2	- 11.1	506.3
4.Cha Hin*						29.5		29.5	17.7	+ 11.8	368.6
5.Chumphon*	0.1	0.1	1.4	1.2	0.1	7.6		10.7	31.5	- 21.0	886.5
6.Tha Sae					9.8			9.8	13.4	- 3.6	
7.Sawi								0.0	30.2	- 30.2	
8.Langsuan								0.0	28.5	- 28.5	
9.Kandon*			0.8	21.7	4.2			26.7	23.0	+ 3.7	609.6
10.Chaiya								0.0	51.8	- 51.8	
11.Ban Na San	1.1		4.6		1.1			6.8	41.2	- 34.4	
12.N. Si Thammarat*	2.0	0.3					36.6	39.5	17.5	+ 22.0	751.2
13.Sichon				15.7	11.7			27.4	26.8	+ 0.6	
14.Chawang		8.5						8.5	52.0	- 43.5	
15.Thung Song		0.8						0.8	33.3	- 32.5	
16.Pak Phanang								0.0	34.2	- 34.2	
17.Phatthalung					0.6		2.1	2.7	19.7	- 17.0	
18.Songkhla*	2.5	0.5	0.1	10.5				13.6	13.2	+ 0.4	764.0
19.Rattaphum								0.0	7.7	- 7.7	
20.Hat Yai	3.0							3.0	10.1	- 7.1	
21.Pattani								0.0	19.4	- 19.4	
22.Nong Chik								0.0	19.4	- 19.4	
23.Yaring				3.8				3.8	27.0	- 23.2	
24.Yala				29.5				29.5	1.2	+ 28.3	
25.Betong								-	-	-	
26.Narathiwat*			15.0	4.9				19.9	33.7	- 13.8	746.6
27.Tak Bai								0.0	34.3	- 34.3	
Southern Thailand, West Coast											
1.Ranong*	0.6	29.1	40.2	8.0	12.5			70.3	155.5	- 85.2	2376.3
2.Kraburi								-	-	-	
3.Phangnga	0.7	0.6	0.1					0.4	111.7	- 111.3	
4.Takua Pa		7.3	2.8	8.2	1.9			20.7	114.3	- 94.3	
5.Takua Thung	9.2		3.5					12.7	67.3	- 54.6	
6.Thay Muang					6.6			6.6	77.9	- 71.3	
7.Phuket*	10.5	0.5						11.0	71.6	- 60.6	1228.9
8.Phuket Air port*	4.5							4.5	91.3	- 86.8	1606.3
9.Khlong Tom			1.2					1.2	-	-	
10.Trang	23.8							23.8	54.2	- 30.4	
11.Trang Air port*	12.3				4.0			16.3	67.8	- 51.5	949.6
12.Satun								-	64.3	-	
13.La Ngu	8.8	2.3						11.1	54.4	- 43.3	

WEEKLY REPORT OF DAILY TEMPERATURE

FROM AUGUST 6 – 12 1959

(in Degree Centigrade)

Station	Day of Month							Average	Extreme	Weekly Mean	Monthly Normal
	6	7	8	9	10	11	12				
Northern Part											
1.Chiangrai Max.	–	32.6	31.3	29.8	30.1	–	–	–	35.6	–	26.7
Min.	23.0	22.9	–	22.5	23.2	23.1	23.2	23.0	20.2		
2.Mae Hongson	29.0	28.5	31.0	28.5	29.0	29.6	29.0	29.2	36.8	26.1	27.1
	22.0	23.0	23.0	23.5	22.8	23.0	22.8	22.9	21.5		
3.Pai	32.2	–	–	30.0	31.0	–	–	–	–	–	–
	23.0	22.0	–	–	23.0	22.0	–	22.5	–		
4.Chun Yuan	25.0	–	–	28.0	26.4	–	–	–	–	–	–
	21.3	21.4	–		21.0	21.2	–	21.2	–		
5.Mae Sariang	26.5	–	30.2	29.4	28.7	28.4	–	28.6	34.7	25.7	27.1
	22.4	22.6	22.3	22.8	22.6	22.9	23.1	22.7	21.6		
6.Chiangmai	29.2	32.0	31.6	31.7	30.6	32.2	32.7	31.4	34.8	27.4	27.3
	23.7	23.2	23.6	–	23.2	22.4	23.9	23.3	20.0		
7.Nan	28.2	31.0	31.7	31.5	30.3	–	32.3	30.8	36.6	27.4	27.4
	24.4	23.1	23.9	23.9	24.0	24.0	24.7	24.0	21.2		
8.Lampang	28.8	31.6	32.2	31.7	30.7	–	32.8	31.3	35.9	27.5	27.6
	23.5	23.7	22.5	24.2	23.7	23.7	24.6	23.7	21.0		
9.Phrae	–	30.7	32.2	31.4	30.6	–	29.8	30.9	35.5	27.1	27.5
	23.3	23.0	23.0	23.0	–	23.6	24.1	23.3	21.0		
10.Uttaradit	28.4	32.4	32.8	33.0	32.5	–	32.3	31.9	38.0	28.1	28.3
	24.3	24.0	23.6	24.6	24.0	24.8	23.3	24.2	22.0		
11.Tak	28.3	29.6	31.9	31.2	31.5	30.5	30.1	30.3	35.7	27.3	28.0
	24.7	24.5	23.2	24.0	24.3	24.2	24.6	24.2	22.9		
12.Mae sot	–	–	–	–	–	–	–	–	35.6	–	26.1
	22.8	22.4		23.4	22.8	24.0	23.4	23.1	21.3		
13.Phitsanulok	30.0	31.9	32.5	33.0	32.0	32.3	30.3	31.7	36.6	28.1	28.4
	25.1	24.3	24.2	24.4	23.7	25.1	24.4	24.5	21.8		
14.Phetchabun	27.4	32.3	32.9	29.8	29.9	31.1	31.5	30.7	34.9	27.0	27.1
	23.8	23.3	23.6	22.5	23.3	23.9	23.0	23.3	21.8		
Northeastern Part											
1.Loei Max.	28.4	31.6	31.6	30.4	31.0	29.6	31.4	30.6	35.2	26.9	27.0
Min.	23.1	22.9	22.3	24.0	22.9	23.4	23.2	23.1	20.5		
2.Udon Thani	29.8	32.4	33.5	32.5	32.3	–	32.6	32.2	37.1	28.3	28.0
	22.8	24.6	23.5	25.6	25.0	24.4	25.1	24.4	21.3		
3.Nakhon Phanom	–	32.3	32.6	31.8	30.2	32.5	31.5	31.8	34.2	28.1	27.1
	23.4	24.0	23.8	24.5	24.9	24.4	24.8	24.3	21.6		
4.Mukdahan	30.2	31.5	31.9	31.7	30.8	31.7	32.5	31.5	36.0	27.9	27.9
	24.1	23.4	25.1	24.5	24.1	24.7	24.4	24.3	21.5		
5.Sakon Nakhon	31.3	30.5	33.2	32.5	30.5	–	35.0	32.2	36.8	28.3	27.7
	23.4	24.0	25.2	25.4	22.7	24.7	25.0	24.3	21.7		
6.Khon Kaen	30.4	31.9	32.0	32.2	30.2	31.4	32.8	31.6	35.4	–	28.1
	–	–	–	–	–	–	–	–	–		
7.Roi Et	31.0	32.0	32.2	30.5	31.6	32.5	34.4	32.0	36.2	28.6	28.3
	25.5	25.1	26.0	25.5	24.5	24.7	25.0	25.2	21.7		
8.Chaiyaphum	30.1	31.2	31.8	31.3	29.6	29.5	32.1	30.8	–	27.1	–
	22.7	23.5	23.7	23.8	22.9	24.0	22.7	23.3			
9.NakhonRatchasima	31.4	32.5	32.6	31.8	31.9	33.0	33.7	32.4	38.2	28.0	28.2
	24.7	23.3	23.4	23.5	23.0	23.3	23.0	23.5	20.9		
10.Surin	31.9	33.3	32.8	33.4	33.2	34.8	33.5	33.3	37.1	28.1	28.5
	23.5	22.6	22.8	23.8	22.8	22.2	22.0	22.8	20.6		
11.Ubon Ratchasima	31.5	32.5	32.3	35.0	31.6	32.8	35.0	33.0	35.6	28.5	27.6
	24.2	23.3	23.4	24.5	23.9	24.1	23.8	23.9	21.1		

Station	Day of Month 6	7	8	9	10	11	12	Average	Extreme	Weekly Mean	Monthly Normal
Central Part											
1. NakhonSawan Max.	32.4	33.2	33.6	32.7	30.9	32.6	33.0	32.6	36.8	28.2	28.9
Min.	23.4	23.0	25.4	23.4	23.5	23.9	24.0	23.8	21.4		
2. Lopburi	30.8	33.0	32.3	31.5	31.0	31.0	32.5	31.7	35.7	28.0	28.1
	24.6	24.4	25.2	23.8	23.6	24.2	24.4	24.3	22.2		
3. Kanchanaburi	30.4	32.1	31.7	33.2	30.4	31.0	32.3	31.6	35.2	26.3	28.4
	24.5	24.5	23.5	23.9	23.4	24.0	23.2	23.8	22.0		
4. Suphanburi	31.4	33.7	33.4	33.8	31.9	32.2	33.6	32.9	35.7	28.8	28.5
	24.8	24.7	25.0	25.6	23.9	24.3	24.3	24.7	22.6		
5. Prachinburi	31.2	33.2	30.0	33.0	31.2	31.7	32.1	31.8	37.5	28.1	27.6
	24.9	25.3	25.3	24.4	23.4	24.2	23.6	24.4	21.8		
6. Aranyaprathet	30.5	31.5	30.5	32.3	33.5	32.0	32.5	31.8	36.1	27.7	28.0
	24.2	23.7	24.2	22.9	23.5	22.8	23.7	23.5	21.1		
7. Bangkok	30.7	32.5	31.2	32.5	30.8	30.9	32.7	31.7	35.7	28.2	28.5
	24.6	24.9	25.6	25.3	24.1	24.1	23.8	24.6	22.1		
8. Don Muang	30.2	32.7	32.0	33.4	31.5	32.4	32.6	32.1	36.6	28.8	28.7
	25.8	25.7	26.4	26.1	24.7	25.2	24.7	25.5	19.2		
9. Pon Phrachun	32.4	32.3	32.5	32.6	32.3	32.5	32.4	32.4	–	28.7	–
	24.2	25.4	24.8	25.3	25.4	24.0	25.4	25.0	–		
Gulf of Thailand, East Coast											
1. Chonburi Max.	32.2	31.5	30.4	31.9	31.0	31.6	31.8	31.5	35.1	28.3	28.3
Min.	26.3	26.7	24.4	25.7	24.7	23.4	24.5	25.1	20.9		
2. Sichang	32.2	31.7	30.6	31.2	30.0	30.2	31.2	31.0	–	28.1	–
	27.3	27.5	24.6	22.1	26.4	24.0	23.8	25.1	–		
3. Sattahip	34.0	34.0	32.5	32.7	32.5	33.2	32.6	33.1	39.0	29.3	29.2
	27.6	27.3	26.4	26.5	26.8	22.4	21.7	25.5	21.8		
4. Rayong	32.4	32.8	32.0	33.0	33.0	33.0	32.6	32.7	–	29.6	–
	28.2	28.1	27.5	27.5	27.1	23.1	23.6	26.4	–		
5. Chanthaburi	30.9	30.5	29.8	30.5	31.5	31.1	31.5	30.8	33.5	27.7	27.4
	25.8	24.8	25.4	26.1	24.4	23.9	22.8	24.5	20.6		
6. Laem Sing	30.5	31.3	–	33.1	32.8	–	–	–	–	–	–
	20.6	20.7	19.7	20.0	20.3	18.3	–	19.9	–		
7. Laem Ngop	31.0	–	–	31.2	31.4	–	–	–	–	–	–
	27.0	26.8	–	–	24.2	23.0	–	–	–		
8. Chong Yai	31.4	30.6	–	30.9	29.8	–	–	–	32.1	–	26.7
	27.4	25.0	22.0	24.5	23.2	22.7	22.4	23.9	21.0		
Gulf of Thailand, West Coast											
1. P. Khirikhan Max.	33.8	32.3	31.1	31.0	31.4	31.9	33.3	32.1	36.5	28.1	27.9
Min.	24.9	23.9	23.7	24.1	23.6	24.4	23.7	24.0	20.5		
2. Hua Hin	35.3	33.5	33.2	34.0	33.0	33.3	32.0	33.5	36.0	29.4	28.3
	25.7	26.0	25.0	25.5	25.0	25.0	24.0	25.2	21.8		
3. Chumphon	31.8	32.0	30.1	32.2	32.1	22.0	33.2	31.9	35.3	27.6	27.3
	24.2	23.8	23.3	22.8	23.4	23.2	22.8	23.3	21.0		
4. Bandon	32.5	33.3	33.0	33.2	33.0	31.0	33.6	32.9	36.7	27.8	27.8
	23.8	23.4	22.5	21.6	22.0	22.4	22.5	22.6	20.8		
5. N.Si Thammarat	32.5	32.0	33.1	33.2	34.2	34.6	32.0	33.0	35.7	28.1	27.8
	22.3	25.3	23.0	23.2	22.3	22.2	22.8	23.0	19.5		
6. Songkhla	–	33.4	31.8	–	32.6	31.6	–	32.4	37.5	28.0	28.5
	22.6	22.8	23.7	25.0	23.3	23.2	24.1	23.5	19.9		
7. Narathiwat	–	32.3	31.2	31.7	31.2	–	–	31.6	34.2	26.8	27.3
	22.3	21.7	22.8	21.5	22.0	22.1	21.9	22.0	20.0		
Southern Thailand, West Coast											
1. Ranong	30.6	30.4	28.9	28.6	30.0	31.0	32.1	30.4	33.2	27.0	26.4
	24.9	25.0	23.4	22.5	22.9	22.4	23.1	23.5	20.3		
2. Phuket	30.5	30.8	32.0	32.6	32.0	–	31.3	31.5	33.1	27.9	27.6
	25.7	25.7	23.9	23.7	24.1	23.2	23.3	24.2	21.5		
3. Trang	29.2	–	32.0	–	31.8	–	32.9	31.5	35.4	27.3	27.5
	22.6	23.4	23.8	23.7	22.7	23.0	23.8	23.1	19.6		

Air Mail
LETTER SHEET

John P. Webber,
Head of Library,
U.S. Weather Bureau,
Washington 25, D.C.
U.S.A.

(Meteorological Department,
Bangkok, Thailand.)

8 —

Thailand METEOROLOGICAL DEPARTMENT

ROYAL THAI NAVY

Charoon Vichayapal Bunnag

Vice Admiral Director

****

WEEKLY TEMPERATURE AND RAINFALL OF THAILAND

DURING THE PERIOD AUGUST 13 1959

AND

WEATHER OUTLOOK

No.33.1959.

SEP 1 - 1959

ตั้งแต่วันที่ ๑๓ – ๑๙ ส.ค.๒๕๐๒

หย่อมความกดอากาศต่ำปกคลุมอ่าวตังเกี๋ย ต่อมาในตอนปลายสัปดาห์ปรากฏมีร่องความกดอากาศต่ำพาดผ่านพะม่า, ตอนกลางของประเทศไทย และอินโดจีน ในช่วงเดียวกันนี้ดีเปรสชั่นในทะเลจีนได้ทำให้มรสุมตะวันตกเฉียงใต้แรงขึ้น และเริ่มมีฝนตกมากพอสมควรในประเทศไทย

ภาคเหนือ มีฝนเล็กน้อยเกือบทั่วไป จำนวนฝนรวมประจำสัปดาห์ยังคงต่ำกว่าเกณฑ์ปกติ

ภาคตะวันออกเฉียงเหนือ ภาคกลาง ช่วงฝนทิ้งตั้งแต่สัปดาห์ที่แล้วยังคงมีต่อมาจนถึงวันที่ ๑๔ ส.ค. หลังจากนั้นจนถึงสิ้นสัปดาห์มีฝนปานกลางกระจายทั่วไปทั้งสองภาค จำนวนฝนรวมประจำสัปดาห์ใกล้เคียงกับเกณฑ์ปกติ ปรากฏมีฝนรายวันสูงสุดวัดได้ ๔๒.๔ ม.ม.ที่ จ.อุบลราชธานี เมื่อ ๑๔ ส.ค.และวัดได้ ๗๖.๕ ม.ม.ที่ กรุงเทพฯ เมื่อ ๑๗ ส.ค.

อ่าวไทย ฝั่งตะวันออก มีฝนปานกลางถึงฝนตกหนักมากแผ่เป็นบริเวณกว้าง ตั้งแต่วันที่ ๑๖ ส.ค. ถึงสิ้นสัปดาห์ จำนวนฝนรวมประจำสัปดาห์ทางตอนใต้สุดของภาคสูงกว่าเกณฑ์ปกติมากชัดเจน ส่วนบริเวณอื่น ๆ ปรากฏว่าสูงกว่าเกณฑ์ปกติเพียงเล็กน้อย มีฝนตกรายวันสูงสุดวัดได้ ๒๒๐.๓ ม.ม.ที่ ต.คลองใหญ่ จ.ตราด เมื่อ ๑๘ ส.ค.

อ่าวไทย ฝั่งตะวันตก มีฝนปานกลางกระจายเกือบทั่วไป จำนวนฝนรวมประจำสัปดาห์สูงกว่าเกณฑ์ปกติเล็กน้อย

ภาคใต้ ฝั่งตะวันตก มีฝนปานกลางถึงฝนตกหนักแผ่เป็นบริเวณกว้าง โดยจำนวนฝนรวมประจำสัปดาห์สูงกว่าเกณฑ์ปกติมาก มีฝนรายวันสูงสุดวัดได้ ๑๐๘.๗ ม.ม.ที่ จ.ระนอง เมื่อ ๑๖ ส.ค.

Rainfall Situation
From Aug. 13 - 19 1959

A low pressure area was located over the Gulf of Tonkin. In the latter period of of the week, a trough of low pressure ran across Burma, Central Thailand, and Indochina. At the same time, a depression in the South China Sea caused active monsoon together with appreciable rainfall over Thailand.

Northern Part: Mostly light rain distributed in the part. The weekly total amount of rainfall was still below the normal.

Northeastern Part: Central Part: Dry spell did occur from the last week until Aug.14, then moderate rain scattered over the parts in the latter period of the week. The weekly total amount of rainfall were around the normal. The heaviest 24 hr. rainfall, 85.4 mm., occurred at Ubon Ratchathani on Aug.16, and 76.5 mm., at Bangkok on Aug.17.

Gulf of Thailand, East Coast: Moderate to very heavy rain widespread in the part from Aug. 16 to the end of the week. The weekly total amount of rainfall in the extreme south of the part was quite obviously above the normal and slightly above the normal in the rest. The heaviest 24 hr.rainfall, 220.3 mm.,occurred at Khlong Yai, Trat on Aug.18.

Gulf of Thailand, West Coast: Moderate rain scattered in the part. The weekly total amount of rainfall was slightly above the normal.

Southern Thailand, West Coast: Widespread moderate to heavy rain occurred. The weekly toal amount of rainfall was quite above the normal. The heaviest 24 hr.rainfall 108.7 mm.,occurred at Ranong on Aug.16.

Meteorological Depart

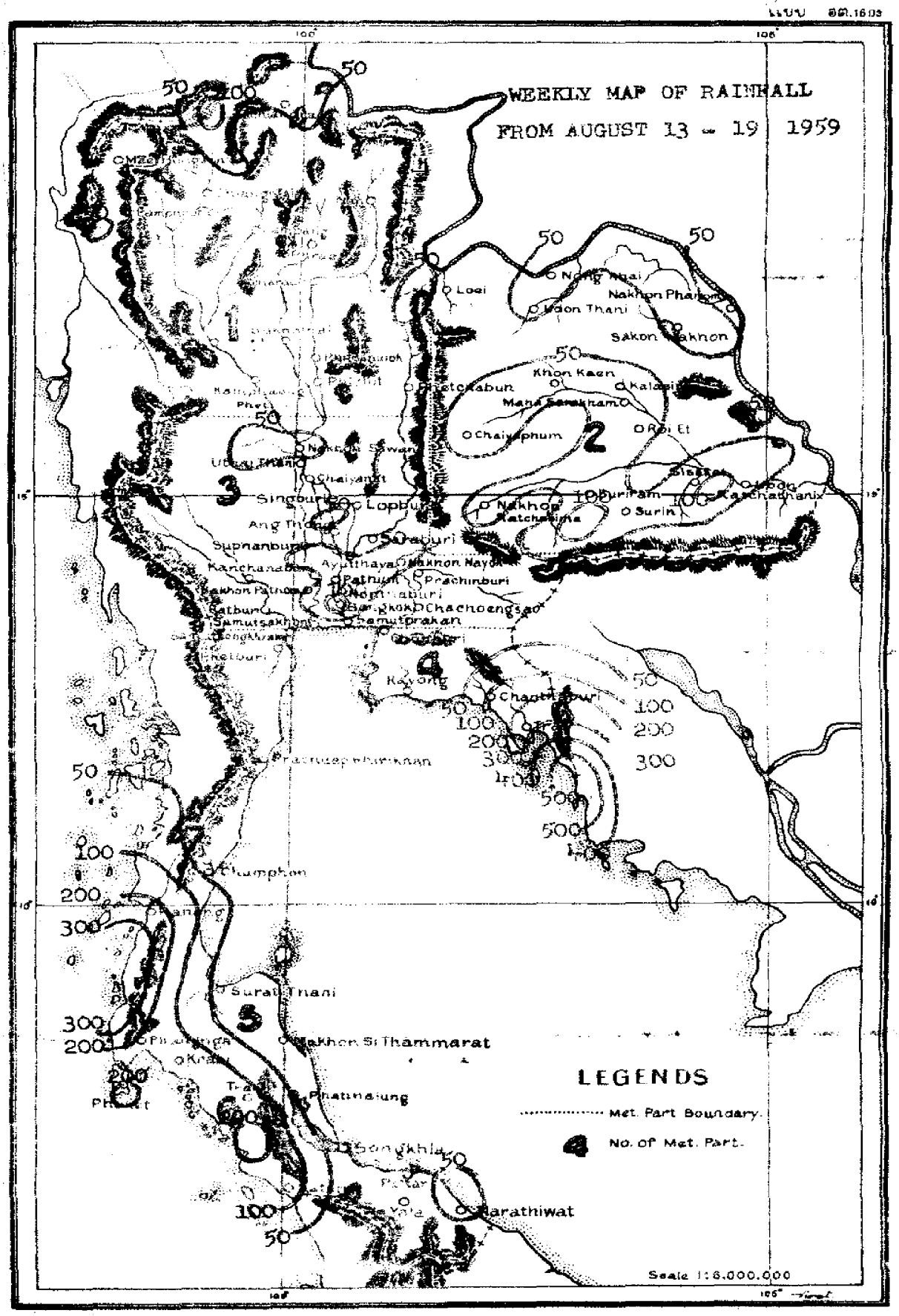
WEEKLY MAP OF RAINFALL
FROM AUGUST 13 - 19 1959
LEGENDS
Met. Part Boundary.
No. of Met. Part.
Scale 1:6,000,000
Loei
Nong Khai
Nakhon Phanom
Udon Thani
Sakon Nakhon
Khon Kaen
Kalasin
Maha Sarakham
Roi Et
Chaiyaphum
Nakhon Sawan
Chaiyanat
Singburi
Lopburi
Ang Thong
Suphanburi
Kanchanaburi
Ayutthaya
Nakhon Nayok
Prachinburi
Nakhon Pathom
Pathum
Nonthaburi
Bangkok
Chachoengsao
Samutsakhon
Samutprakan
Ratburi
Rayong
Chanthaburi
Prachuap Khirikhan
Chumphon
Surat Thani
Nakhon Si Thammarat
Phatthalung
Songkhla
Narathiwat
Kraki
Phuket
Ubon Thani
Nakhon Ratchasima
Surin
Buriram
Sisaket
Ratchathanix
1
2
3
4
5
50
100
200
300
500

การคาดหมายลักษณะอากาศใน ๗ วันข้างหน้า
ตั้งแต่วันที่ ๒๐ – ๒๖ ส.ค.๒๕๓

ภาคเหนือ
ภาคตะวันออกเฉียงเหนือ

มีเมฆมากกับจะมีฝน หรือพายุฝนในวันที่ ๒๐ – ๒๒ ส.ค. โปร่งแล้วจะกลับมีเมฆมาก และจะมีพายุฝนผ่านตอนเย็นวันที่ ๒๓ และ ๒๔ ส.ค. โปร่งแต่คาดว่าจะมีพายุฝนฟ้าคะนองตอนเย็นวันที่ ๒๕ และ ๒๖ ส.ค.

ภาคกลาง

มีเมฆมากกับจะมีฝนตะเพาะแห่งเล็กน้อยวันที่ ๒๐ ส.ค. ส่วนวันที่ ๒๑ และ ๒๒ ส.ค.มีเมฆมากกับจะมีฝนผ่านกลางหรือเป็นพายุฝนฟ้าคะนอง โปร่งแล้วจะกลับมีเมฆมากและจะมีพายุฝนผ่านตอนเย็นวันที่ ๒๓และ๒๔ส.ค. โปร่งแต่คาดว่าจะมีพายุฝนฟ้าคะนองตอนเย็นวันที่ ๒๕ และ ๒๖ ส.ค.

พระนคร และ ธนบุรี

มีเมฆมากกับจะมีฝนตะเพาะแห่งเล็กน้อยวันที่ ๒๐ ส.ค. ส่วนวันที่ ๒๑ และ ๒๒ ส.ค.มีเมฆมากกับจะมีฝนหรือเป็นพายุฝนฟ้าคะนอง โปร่งแล้วจะกลับมีเมฆมากและจะมีพายุฝนผ่านตอนเย็นวันที่ ๒๓ และ๒๔ ส.ค. โปร่งแต่คาดว่าจะมีพายุฝนฟ้าคะนองตอนเย็นวันที่ ๒๕ และ ๒๖ส.ค.

Weather Outlook for the next seven days
From Aug.20 – 26 1959

Northern Part:
Northeastern Part:

Generally cloudy with rains or rainstorm from Aug. 20 – 22. Fair to cloudy with passing rainstorm particularly in the evening of Aug 23 and 24.
Fair, but expected some thunderstorm in the evening of Aug. 25 and 26.

Central Part:

Cloudy with some local showers on Aug.20. Cloudy with rain or thunderstorm on Aug. 21 and 22. Fair to cloudy with passing rainstorm particularly in the evening of Aug. 23 and 24. Fair, but expected thunderstorm in the evening of Aug. 25 and 26.

Locals:

Generally cloudy with some light local showers on Aug. 20. Cloudy with rain or thunderstorm on Aug. 21 and 22. Fair to cloudy with passing rainstorm in the evening of Aug. 23 and 24. Fair, but expected some thunderstorms in the evening of Aug. 25 and 26.

Meteorological Department
Royal Thai Navy
20 / 8 / 1959

Remark

Blank = No report of rainfall

* = Synoptic Station

METEOROLOGICAL DEPARTMENT

WEEKLY RAINFALL OVER THAILAND

(in millimetres)

Station	August 13 - 19 1959							Total	Weekly Normal	Normal DPT.	Total Since 1Jan.59
	13	14	15	16	17	18	19				
Northern Part											
1.Chiangrai*		2.3	27.7	11.9	1.3	0.1		43.3	107.2	- 63.9	1048.7
2.Mae Sai							15.3	15.3	87.6	- 72.3	
3.Chiangsaen			32.3	27.2			10.1	69.6	-	-	
4.Mae Chan				7.0			25.0	32.0	118.8	- 86.8	
5.Chiangkhong			34.2	46.5			28.1	108.8	59.1	+ 49.7	
6.Choeng			28.0	10.2	0.9	4.7	13.4	57.2	-	-	
7.Mae Sruai				19.4		10.7		30.1	95.0	- 64.9	
8.Chiangkham			29.1			22.4		51.5	104.6	- 53.1	
9.Phan								-	100.9	-	
10.Wiang Pa Pao				21.8	37.7			59.5	79.9	- 20.4	
11.Mae Hongson*	4.2			1.4		1.4	1.2	8.2	69.4	- 61.2	1010.6
12.Pai*				7.3	1.0			8.3	57.3	- 49.0	
13.Mae Sariang*	7.2			19.6	1.1	8.3	4.4	40.6	70.0	- 29.4	778.6
14.Chiangmai*	1.6		1.9	2.2			8.9	14.6	48.1	- 33.5	492.8
15.Fang			90.8	8.4				99.2	101.3	- 2.1	
16.Chiangdao							15.2	15.2	77.5	- 62.3	
17.Doi Sakat				4.0			20.0	24.0	79.2	- 55.2	
18.San				2.1			2.9	5.0	89.1	- 84.1	
19.Hang Dong								0.0	60.7	- 60.7	
20.San Pa Tong				1.5				1.5	42.9	- 41.4	
21.San Kamphaeng							6.4	6.4	58.9	- 52.5	
22.Sarapi								0.0	68.9	- 65.9	
23.Chom Thong							5.8	5.8	37.0	- 31.2	
24.Hot				19.2				19.2	50.2	- 31.0	
25.Nan*		1.3	1.8	0.5	1.4	0.1		5.1	58.6	- 53.5	802.0
26.Pua							30.9	30.9	119.6	- 88.7	
27.Na Noi								0.0	41.6	- 41.6	
28.Lampang*				4.8			1.4	6.2	45.6	- 39.4	
29.Ngao								0.0	77.2	- 77.2	
30.Chae Hom								0.0	99.0	- 99.0	
31.Ko Kha								0.0	65.6	- 65.6	
32.Thoen		0.3						0.3	42.0	- 41.7	
33.Phrae*								0.0	40.8	- 40.8	
34.Sung Men								0.0	57.8	- 57.8	
35.Uttaradit*						0.8	2.6	3.4	62.1	- 58.7	698.0
36.Nan Pat								0.0	68.1	- 68.1	
37.Lap Lae			9.9				1.7	17.0	73.0	- 56.0	
38.Tak*						2.2	2.2	4.4	24.5	- 20.1	720.9
39.Ban Tak							32.5	32.5	33.8	- 1.3	
40.Mae sot*		2/6	1.1	20.5	0.3	0.2		24.7	127.0	- 102.3	947.1
41.Sukhothai				3.2			24.9	28.1	44.2	- 16.1	
42.Sawankhalok			27.5					27.5	31.8	- 4.3	
43.Phitsanulok*					9.3		13.8	23.1	60.5	- 37.4	
44.Phron Phiram				17.4				17.4	38.0	- 20.6	
45.Kamphaeng Phet						15.1		15.1	28.4	- 13.3	
46.Phichit						25.3		25.3	49.7	- 24.4	
47.Bang Munnag								0.0	29.0	- 29.0	
48.Phetchabun*								0.0	46.1	- 46.0	779.0
49.Lon Kao						47.5		47.5	74.6	- 27.1	
50.Lon Sak							27.2	27.2	63.0	- 35.8	

Station	August 13 - 19 1959							Total	Weekly Normal	Normal DPT.	Total Since 1Jan.59
	13	14	15	16	17	18	19				
Northeastern Part											
1.Nong Khai			38.0	23.0		10.0	26.2	97.2	93.3	+ 3.9	
2.Phon Phisai			57.0				27.3	84.3	121.6	- 37.3	
3.Tha Bo							25.4	25.4	111.0	- 85.7	
4.Loei*		7.0			2.5	11.5	0.1	21.1	59.1	- 38.0	677.6
5.Chiangkhan			10.6	24.8	6.8	5.2		47.4	41.8	+ 5.6	
6.Tha Li					25.5	30.2		55.7	56.5	- 0.8	
7.Dan Sai						9.5		9.5	81.4	- 71.9	
8.Udon Thani*			3.0	30.4	19.6	2.5	31.5	87.0	40.8	+ 46.2	897.6
9.Ban Phu			2.4	12.6		6.0	4.6	25.6	91.7	- 66.1	
10.Nong Bu Lamphu						8.4		8.4	55.4	- 47.0	
11.Nakhon Phanom*			2.2	19.2	11.3	0.6		33.3	123.4	- 90.1	984.3
12.Tha U-ten			35.0					35.0	172.3	- 137.3	
13.Na Gae				1.5				1.5	58.2	- 56.7	
14.That Phanom				43.7	39.0			82.7	141.0	- 58.3	
15.Mukdahan*	5.9				5.8	27.1		39.0	73.4	- 34.6	784.4
16.Sakon Nakhon*		1.4	2.9	3.6	8.1	32.9	9.3	58.2	67.1	- 8.9	644.0
17.Wanon Niwas			8.9		37.1	6.5	11.3	63.8	89.8	- 26.0	
18.Phanna Nikhom					9.1	31.8	36.2	77.1	65.5	+ 11.6	
19.Kalasin				11.5	72.5	3.1		87.1	51.3	+ 35.8	
20.Sahasakhan					29.1	9.4	46.5	85.0	108.5	- 62.0	
21.Yang Talat					6.3	20.3	3.1	29.7	85.7	- 56.0	
22.Kanthravichai						4.5		4.5	78.8	- 74.3	
23.Kamolasai								0.0	71.9	- 71.9	
24.Khon Kaen*			5.5		3.3	31.7	9.5	60.0	49.0	+ 11.0	608.1
25.Nam Phong								-	41.2	-	
26.Phu Wiang						46.4		46.4	59.6	- 13.2	
27.Chum Phae					30.2	24.0		54.2	43.0	+ 11.2	
28.Chonnabot						22.0	2.8	24.8	46.8	- 22.0	
29.Mancha Khiri						72.0		72.0	49.4	+ 22.4	
30.Phon					32.0	9.6		41.6	35.3	+ 6.3	
31.Maha Sarakham			22.3	12.4		3.7	26.4	64.8	30.7	+ 34.1	
32.P.Phisai				30.5		24.5		55.0	30.5	+ 24.5	
33.Borrabu			5.4			13.3		18.9	51.8	- 32.9	
34.Roi Et*				6.1	13.2	3.0	37.2	59.5	55.0	+ 4.5	933.9
35.Phon Thong								0.0	51.4	- 51.4	
36.Selaphum			25.3				3.2	28.5	50.7	- 22.2	
37.Kaset Wisai					16.2	9.0	57.7	82.9	26.1	+ 56.8	
38.Suwannaphum				3.9		27.2	96.6	127.7	56.9	+ 70.8	
39.ChaturaphakPhiman			17.3	31.2				48.5	61.8	- 13.3	
40.Chaiyaphum*			55.5			20.1		75.6	16.8	+ 58.8	817.9
41.Phu Keow				15.0		37.0		52.0	9.1	+ 42.9	
42.Bannet Narong					6.7	21.0		27.7	4.2	+ 23.5	
43.Nakhon Ratchasima*			2.6		28.7	33.2	0.1	64.6	24.5	+ 40.5	567.0
44.Bua Yai				6.6	8.4	27.6		42.6	25.4	+ 17.2	
45.Non Thai					24.4	25.9		50.3	23.5	+ 26.8	
46.Dan Khunthot						22.5		22.5	7.5	+ 15.0	
47.Chakkerat						44.3		44.3	21.3	+ 23.0	
48.Chokchai						19.0		19.0	17.0	+ 2.0	
49.Purinram				35.0		33.3		68.3	21.1	+ 47.2	
50.Phut Thai Song				15.0		59.0		74.0	37.3	+ 36.7	
51.Lam Plai Mat						36.1		36.1	14.3	+ 21.8	
52.Nong Rong						41.5		41.5	17.3	+ 24.2	
53.Prakhan Chai				38.8		79.1	.9	117.9	24.9	+ 93.0	
54.Surin*				0.4	18.5	58.7	1.5	79.1	58.6	+ 20.5	872.9
55.Rattanaburi				4.0				4.0	23.7	- 19.7	
56.Sangkha						32.8	10.9	43.7	17.9	+ 25.8	
57.Sisaket					16.1	30.1	18.1	64.3	47.1	+ 17.2	
58.Kanthararom							18.9	18.9	44.7	- 25.8	
59.Khukhan						18.5	71.5	90.0	21.7	+ 68.3	
60.Kanthralak						11.5	23.1	34.6	32.8	+ 1.8	
61.Ubon Ratchathani*						86.4	6.0	92.4	67.4	+ 25.0	901.5
62.Khemarat					36.1	7.2	20.0	63.3	57.2	+ 6.1	
63.Maha Chanachai						63.4	18.5	81.9	47.1	+ 34.8	
64.Amnat Charoen						5.0	26.0	31.0	74.0	- 43.0	
65.Yasothon					3.1	11.5	17.3	31.9	40.4	- 8.5	
.Trakan Phut Phon						26.0	3.5	29.5	75.6	- 46.1	
67.Kan Khuan Kaeo				25.0	2.6	31.0	3.7	62.3	64.3	- 2.0	
68.Phibun Mangsahan								0.0	46.2	- 46.2	
.Det Udom						24.0	4.5	28.5	59.1	- 30.6	

Station	August 13 – 19 1959							Total	Weekly Normal	Normal DPT.	Total Since 1Jan.59
	13	14	15	16	17	18	19		Normal		
Central Part											
1.Nakhon Sawan*			45.1	22.6			18.6	86.3	30.9	+ 55.4	724.8
2.Banphot Phisai					1.3	22.1		23.4	28.8	- 5.4	
3.Lat Yao.			20.4			47.6	11.2	79.2	32.7	+ 46.5	
4.Chum Saong			31.7			3.4		35.1	22.0	+ 13.1	
5.Phayuha Khiri			29.6	22.3			4.7	56.6	38.4	+ 18.2	
6.Thakli			19.3		27.3			46.6	27.8	+ 18.7	
7.Uthai Thani			12.5	21.0		10.2		43.7	38.2	+ 5.5	
8.Nong Chang			2.8				2.3	5.1	48.6	- 43.5	
9.Nong Khar Yang			30.4	7.5	20.2			58.1	48.1	+ 10.0	
10.Chaiyanat			14.1					14.1	39.9	- 25.8	
11.Manoron.			40.1	4.4			11.9	56.4	36.3	+ 20.1	
12.Wat Sing			31.8	1.0		8.4		41.2	34.0	+ 7.2	
13.Singburi				30.1				30.1	42.0	- 11.9	
14.Inthaburi			23.6	11.5		5.1	4.7	44.9	43.7	+ 1.2	
15.Bang Rachan			7.6	28.2		9.4		45.2	26.1	+ 19.1	
16.Phromburi			20.3	32.1			25.4	77.8	45.7	+ 32.1	
17.Lopburi*							1.7	1.7	43.3	- 41.6	823.8
18.Ban Mi				5.0				5.0	26.3	- 21.3	
19.Chai Badan							4.9	4.9	28.0	- 23.1	
20.Tha Wung				16.3	12.6		8.7	37.3	34.6	+ 2.7	
21.Ang Thong				3.1				3.1	32.3	- 29.2	
22.Pho Thong				8.7			31.8	40.5	38.2	+ 1.3	
23.Nuset Chaichan					3.7		20.5	24.2	-	-	
24.Pa Mok					20.6		13.3	33.9	44.4	- 10.5	
25.Saraburi				12.3				12.3	59.7	- 47.4	
26.Kaeng Khoi								0.0	77.3	- 77.3	
27.Ayutthaya								0.0	36.9	- 36.9	
28.Sena			28.1		29.9	4.9		62.9	61.9	+ 1.0	
29.Tha Rua					0.6			0.6	55.0	- 54.4	
30.Phak Hai				3.5	5.2			8.7	33.5	- 24.8	
31.Bang Pa-in								0.0	43.5	- 43.5	
32.Suphanburi*					43.7	0.2		43.9	44.8	- 0.9	618.0
33.Si Prachan								-	47.5	-	
34.Song Phi Nong				50.4	12.4		27.1	89.9	25.6	+ 64.3	
35.Kanchanaburi*				2.6			4.9	7.5	15.5	- 8.0	482.6
36.Tha Muang							14.5	14.5	35.5	- 21.0	
37.Nakhon Pathom					5.9		23.4	29.3	35.3	- 6.0	
38.Nakhon Chai Si				3.9	38.0		53.4	95.3	36.2	+ 59.1	
39.Nonthaburi					26.4		31.5	57.9	38.4	+ 19.5	
40.Bang Bua Thong				3.6	68.3			71.9	50.4	+ 21.5	
41.Pathum Thani				21.7	28.2		31.6	81.5	27.8	+ 53.7	
42.Thanyaburi				13.0	6.8			19.8	38.1	- 18.3	
43.Nakhon Nayok					45.7	33.8	15.9	95.4	89.5	+ 5.9	
44.Prachinburi*		0.5			1.4	6.8	12.6	21.3	90.6	- 69.3	1105.8
45.Ban Sang.					14.5	3.4	19.5	37.4	31.7	+ 5.7	
46.Si Maha Pho				4.3				4.3	41.0	- 36.7	
47.Kabinburi				25.8		14.0		39.8	46.2	- 6.4	
48.Aranyaprathet*		0.4		2.2		2.7	13.7	19.0	48.4	- 29.4	589.0
49.Chachoengsao			15.5		7.9		22.3	45.7	28.6	+ 17.1	
50.Bangkok*			0.4	7.3	76.5		20.6	104.8	41.1	+ 63.7	836.1
51.Don Muang*				1.2	16.9	0.6	8.3	27.0	37.6	- 10.6	784.5
52.Bang Khen					40.4		39.9	80.3	36.0	+ 44.3	
53.Minburi				13.5	13.6			37.1	42.2	- 15.1	
54.Lat Krabang				52.0				52.0	26.4	+ 25.6	
55.Thonburi							76.8	76.8	30.8	+ 46.0	
56.Ratburi				10.6				10.6	41.2	- 30.6	
57.Photharam			0.7		5.8	0.4	1.2	8.1	23.9	- 15.8	
58.Damnoen Saduak					34.2			34.2	30.7	+ 3.5	
59.Samut Songkhram								0.0	34.9	- 34.9	
60.Bang Konti				2.5			1.2	3.7	42.9	- 39.2	
61.Umpawa					16.9			16.9	45.8	- 28.9	
62.Samut Sakhon				6.2	25.1			31.3	45.1	- 13.8	
63.Samut Prakan				1.5	6.3		13.2	21.0	22.0	- 1.0	
64.Bang Na								-	-	-	
65.Pon Phrachun*					5.6		53.3	58.9	-	-	528.3

Station	August 13	14	15	16	17	18	19	Total	Weekly Normal	Normal DPT.	Total Since 1Jan.59
Gulf of Thailand, East Coast											
1.Chonburi*						2.1	1.2	3.3	34.4	- 31.1	837.1
2.Phanat Nikhom				6.2			9.4	15.6	10.1	+ 5.5	
3.Ban Bung					12.2			12.2	10.8	+ 1.4	
4.Phan Thong					0.8		8.5	9.3	16.6	- 7.3	
5.Si Chang*						0.7	1.0	1.7	25.1	- 23.4	685.2
6.Sattahip*							1.2	1.2	15.6	- 14.4	636.8
7.Rayong*							28.5	28.5	21.6	+ 6.8	
8.Ban Khai							7.4	7.4	41.9	- 34.5	
9.Klaeng							9.4	9.4	77.0	- 67.6	
10.Chanthaburi*			5.2	18.[illegible]	2.2	37.7	97.3	160.5	121.0	+ 39.5	1975.1
11.Pong Namron					12.0	52.0		64.0	132.5	- 68.5	
12.Tha Mai		6.7		3.1	6.1	15.1		31.0	143.8	-112.8	
13.Trat				59.2	100.7	120.5	86.5	366.9	133.9	+ 233.0	
14.Khao Saming	5.3				65.1	60.3	110.3	241.0	94.2	+ 146.8	
15.Laem Ngop*				58.3	15.7	137.7	134.3	346.2	65.8	+ 280.4	1693.6
16.Khlong Yai*			8.5	66.1	92.3	220.3	177.1	564.3	181.9	+ 382.4	3241.9
Gulf of Thailand, West Coast											
1.Phetburi		1.2		19.8	2.7			23.7	25.2	- 1.5	
2.Ban Laem				18.8	5.6		9.6	30.0	29.6	+ 0.4	
3.PrachuapKhirikhan*	0.5					0.1	0.8	1.4	22.0	- 20.6	507.7
4.Hua Hin*	6.1		33.8	5.4				45.3	24.7	+ 20.6	413.9
5.Chumphon*	1.8			2.6	0.5	0.9	4.0	9.8	56.6	- 46.8	896.3
6.Tha Sae	21.1				10.1	25.9		57.1	30.9	+ 26.2	
7.Sawi			10.9	58.5	2.5	18.6		90.5	36.6	+ 53.9	
8.Langsuan							1.7	-	60.7	-	
9.Bandon*		5.3	3.3	28.8		6.2	5.4	49.0	14.6	+ 34.4	658.6
10.Chaiya							27.3	27.3	33.6	- 6.3	
11.Ban Na San				3.5	3.1	36.2	7.8	50.6	38.6	+ 12.0	
12.N. Si Thammarat*	1.0		15.9	3.8	5.0	12.9	4.3	42.9	24.7	+ 18.2	794.1
13.Sichon						8.3	3.5	11.8	23.4	- 11.6	
14.Chawang						32.9		32.9	42.3	- 9.4	
15.Thung Song	7.8			35.0	5.3	36.4	0.8	85.3	15.6	+ 69.7	
16.Pak Phanang				18.5	1.7	2.7		22.9	4.2	+ 18.7	
17.Phatthalung								0.0	22.6	- 22.6	
18.Songkhla*					1.1	4.8	1.6	7.5	14.8	- 7.3	771.5
19.Rattaphum				15.2		30.2	10.5	55.9	7.2	+ 48.7	
20.Hat Yai	5.0				4.3	27.8	14.0	51.1	2.1	+ 49.0	
21.Pattani								-	23.4	-	
22.Nong Chik					18.3	7.0		25.3	34.3	- 9.0	
23.Yaring					1.1	10.0		11.1	0.2	+ 10.9	
24.Yala					4.8	4.5		9.3	17.9	- 8.6	
25.Betong			4.2		7.9			12.1	-	-	
26.Narathiwat			9.0	43.7	1.0	4.8		58.5	26.0	+ 32.5	
27.Tak Bai			15.8	39.4		25.3		80.5	53.8	+ 26.7	
Southern Thailand, West Coast											
1.Ranong*			21.0	108.7	50.1	99.9	12.4	292.1	220.9	+ 71.2	
2.Kraburi			39.6	28.5	24.2	82.7	12.5	187.5	-	-	
3.Phangnga	1.0			0.3	0.3	0.3	0.3	-	57.0	-	
4.Takua Pa			32.8	44.2	108.6	158.7	34.5	378.8	49.3	+ 329.5	
5.Takua Thung	3.5		3.4	15.1	48.1	70.8	52.9	193.0	17.5	+ 175.5	
6.Thay Muang			13.5	37.8	58.2	71.5	59.3	240.3	36.1	+ 204.2	
7.Phuket*	4.4		10.5	28.6	91.8	79.1		214.2	37.3	+ 176.9	
8.Phuket Air port*				18.4	67.7	47.9		124.0	13.7	+ 110.3	
9.Khlong Toh					32.4	53.7	31.0	145.0	-	-	
10.Trang				33.4		60.8	15.3	109.5	24.5	+ 85.0	
11.Trang Air port*	3.8	0.5	23.9	17.0	17.6	56.7	1.3	120.8	17.5	+ 103.3	
12.Satun								-	31.7	-	
13.La Ngu	24.5	4.3	27.2	17.9	81.8			155.7	62.7	+ 93.0	

WEEKLY REPORT OF DAILY TEMPERATURE

FROM AUGUST 13 - 19 1959

(in Degree Centigrade)

Station	Day of Month							Average	Extreme	Weekly	Monthly
	13	14	15	16	17	18	19			Mean	Normal
Northern Part											
1. Chiangrai Max.	31.7	33.7	31.7	31.0	32.7	-	-	32.2	35.6	27.7	26.7
Min.	23.6	22.7	23.9	21.9	23.1	23.0	24.0	23.2	20.2		
2. Mae Hongson	30.7	32.0	31.5	32.2	32.2	32.0	27.6	31.5	36.8	27.6	27.1
	22.5	23.4	23.5	24.5	23.3	24.0	24.3	23.6	21.5		
3. Pai	-	-	-	-	-	-	-	-	-	-	-
4. Khun Yuam	29.0	29.0	28.2	31.0	30.9	30.5	-	29.6	-	25.6	-
	21.0	21.4	21.4	21.6	21.8	21.6	22.2	21.6	-		
5. Mae Saring	30.3	32.6	32.6	-	27.8	32.2	31.0	31.1	34.7	27.1	27.1
	23.1	22.6	23.3	23.6	23.0	22.8	23.5	23.1	21.6		
6. Chiangmai	32.7	34.4	33.5	31.3	33.2	33.6	31.3	32.9	34.8	28.2	27.3
	23.3	23.1	23.6	24.5	22.7	22.6	24.8	23.5	20.0		
7. Nan	33.0	35.2	34.6	31.4	33.1	34.4	34.7	33.8	36.6	29.1	27.4
	23.7	24.1	25.0	24.5	22.6	24.8	24.1	24.4	21.2		
8. Lampang	33.0	35.0	34.2	31.5	33.5	33.8	31.4	33.2	35.9	28.5	27.6
	23.7	23.1	24.2	23.8	23.6	22.9	24.2	23.8	27.0		
9. Phrae	33.0	34.6	33.3	30.0	33.7	-	32.1	32.9	35.5	28.2	27.5
	22.6	23.2	23.4	24.1	23.7	23.8	-	23.5	21.0		
10. Uttaradit	-	36.8	36.3	32.7	36.8	33.4	32.8	34.5	38.0	29.4	28.3
	23.3	22.1	22.9	24.8	24.9	22.2	23.8	24.3	22.0		
11. Tak	32.4	33.0	33.5	31.7	34.0	33.8	30.3	32.7	35.7	28.7	28.6
	24.7	23.6	26.5	26.6	24.0	23.4	24.0	24.7	22.9		
12. Mae sot	-	-	-	-	-	-	-	-	35.0	-	26.1
	22.2	22.8	23.6	24.6	24.0	23.8	23.8	23.5	21.3		
13. Phitsanulok	34.4	35.5	35.7	34.3	35.1	32.7	30.7	34.1	36.6	29.7	28.4
	24.2	24.6	26.2	25.5	24.7	25.1	26.0	25.2	21.8		
14. Phetchabun	34.5	36.7	35.8	33.8	-	32.7	-	34.6	34.9	29.2	27.1
	22.5	23.1	23.6	24.0	23.7	24.5	24.6	23.7	21.0		
Northeastern Part											
1. Loei Max.	33.0	36.3	34.4	32.6	34.3	30.8	30.2	33.1	35.2	27.9	27.0
Min.	21.6	23.0	22.1	23.9	23.0	23.7	21.2	22.6	20.5		
2. Udon Thani	35.4	37.1	35.2	33.6	33.1	32.5	33.1	34.3	37.1	29.3	28.0
	23.6	25.4	25.9	24.0	22.8	23.6	23.8	24.2	21.3		
3. Nakhon Phanom	33.6	33.7	33.5	32.4	-	33.7	32.4	33.2	34.2	28.2	27.1
	23.3	24.8	26.3	24.7	23.9	23.3	23.3	24.2	21.6		
4. Mukdahan	33.6	33.2	34.6	34.7	34.2	32.2	31.8	33.8	36.0	28.7	27.9
	22.6	23.6	24.6	25.0	24.5	25.5	22.7	23.8	21.5		
5. Sakon Nakhon	33.8	32.5	33.8	33.8	33.9	34.5	31.5	33.4	36.8	28.9	27.7
	23.9	25.0	25.3	24.8	24.5	23.4	23.1	24.3	21.7		
6. Khon Kaen	34.8	37.2	36.7	32.5	33.8	32.2	31.3	34.2	35.4	-	28.1
	-	-	-	-	-	-	-	-	21.8		
7. Roi Et	33.8	35.0	35.7	33.5	34.1	32.6	29.6	33.5	36.2	29.2	28.3
	25.1	25.1	25.9	25.6	24.1	25.1	22.8	24.8	21.7		
8. Chaiyaphum	34.5	35.3	35.3	32.2	33.0	33.5	31.7	-	-	-	-
	22.8	23.5	24.8	23.3	29.3	24.3	20.9	23.3	-		
9. N. Ratchasima	36.0	37.6	37.5	34.1	36.1	34.6	30.5	35.2	38.2	29.3	28.2
	23.2	23.6	24.0	23.5	28.7	23.7	21.1	23.3	21.9		
10. Surin	35.5	35.8	34.9	34.3	33.6	33.2	30.5	33.8	37.1	28.2	28.5
	21.7	22.7	23.7	23.0	23.2	22.3	20.8	22.5	20.6		
11. Ubon Ratchathani	34.4	34.6	34.2	33.5	34.3	34.8	32.7	34.1	35.6	29.1	27.6
	23.7	23.0	25.7	24.4	23.0	24.4	23.1	24.0	21.1		

Station	August 13 - 19 1959							Average	Extreme	Weekly Mean	Monthly Normal
	13	14	15	16	17	18	19				
Central Part											
1. NakhonSawan Max.	-	36.6	37.6	-	-	32.8	-	-	38.6	-	28.9
Min.	23.7	24.2	24.2	23.1	23.0	24.8	24.6	23.9	21.4		
2. Lopburi	35.0	35.3	32.7	33.4	34.9	32.8	29.8	33.3	35.7	29.0	28.1
	23.5	25.0	24.8	24.5	23.8	25.4	24.9	24.6	22.2		
3. Kanchanaburi	34.8	36.3	36.1	34.3	35.7	-	31.4	34.8	35.7	29.6	28.5
	23.0	24.8	25.1	24.7	24.3	24.0	24.4	24.3	22.6		
4. Suphanburi	36.2	36.3	37.4	34.7	37.7	34.6	33.1	35.7	35.2	30.2	28.4
	22.5	24.7	25.3	25.7	24.3	25.5	24.6	24.7	22.0		
5. Prachinburi	33.6	34.1	34.7	34.3	33.9	33.0	31.0	33.5	37.5	29.1	27.6
	24.2	25.3	22.8	25.2	25.4	25.1	24.5	24.8	21.8		
6. Aranyaprathet	33.7	35.7	34.5	35.0	34.3	33.0	31.0	33.9	36.1	29.0	28.0
	23.3	24.9	24.8	24.4	23.1	24.4	22.5	24.1	21.1		
7. Bangkok	34.4	35.0	35.2	33.8	35.2	31.8	31.3	33.8	35.7	29.4	28.5
	24.6	25.0	25.5	25.2	25.0	24.3	24.7	24.9	22.1		
8. Don Muang	34.5	35.4	35.2	34.7	35.3	30.0	31.4	33.8	36.6	29.6	28.7
	24.6	25.5	25.9	26.2	25.4	23.8	25.5	25.3	19.2		
9. Pom Phrachun	32.5	33.8	34.8	33.6	33.7	31.8	31.9	33.2	-	29.2	-
	25.0	25.8	25.5	25.6	25.1	24.8	24.2	25.1	23.7		
Gulf of Thailand, East Coast											
1. Chonburi Max.	32.6	34.1	33.7	33.8	33.4	31.9	30.6	32.2	35.1	29.6	28.3
Min.	24.8	26.7	27.0	26.5	26.7	25.8	26.3	26.2	23.9		
2. Sichang	32.1	33.0	33.4	34.1	33.5	32.6	31.3	32.9	-	29.6	-
	24.1	27.1	27.4	27.5	26.6	25.7	26.2	26.2	-		
3. Sattahip	33.9	33.3	35.4	35.5	34.5	33.8	32.2	34.0	39.0	30.0	29.2
	25.7	25.7	26.8	23.5	26.2	27.2	26.0	26.0	21.6		
4. Rayong	33.9	36.0	34.5	33.7	34.0	33.2	27.5	33.5	-	29.5	-
	24.5	25.0	25.4	26.0	25.8	26.8	25.6	25.5	-		
5. Chanthaburi	31.6	32.7	32.3	30.7	31.5	30.6	26.5	30.8	33.5	27.5	27.4
	23.9	24.6	24.6	25.0	23.3	24.2	23.9	24.2	20.6		
6. Laem Sing	32.5	-	32.0	31.0	32.2	30.0	-	31.5	-	26.6	-
	18.5	19.2	-	19.7	27.5	18.5	26.5	21.7	-		
7. Laem Ngop	32.4	-	-	32.2	30.7	30.0	27.4	30.5	-	27.3	-
	24.2	24.0	-	-	22.2	25.8	23.9	24.0	-		
8. Thlong Yai	31.3	31.7	31.6	30.5	30.0	27.9	25.7	30.8	32.1	26.7	26.7
	23.7	23.9	24.8	23.5	22.9	23.5	22.9	23.8	21.0		
Gulf of Thailand, West Coast											
1. P. Khirikhan Max.	32.4	35.5	35.9	35.3	34.2	31.5	29.0	33.4	36.5	29.1	27.9
Min.	22.1	24.7	25.6	25.3	25.5	26.0	24.5	24.8	20.5		
2. Hua Hin	31.7	32.7	34.0	32.2	32.8	32.8	33.0	32.7	36.0	28.5	28.3
	23.4	23.9	24.0	24.0	25.0	24.6	25.0	24.3	21.8		
3. Chumphon	33.1	33.4	32.8	31.8	30.0	30.1	28.0	31.3	35.3	27.6	27.3
	23.9	24.3	24.8	24.1	23.2	23.7	23.4	23.9	21.0		
4. Pandon	35.0	35.0	34.5	32.3	30.5	29.5	35.1	33.2	36.7	28.0	27.8
	23.8	22.2	24.2	22.2	22.5	23.0	22.0	22.8	20.8		
5. N. Si Thammarat	32.8	34.1	33.8	33.6	32.0	30.2	27.3	32.1	35.7	27.6	27.8
	21.5	22.0	24.8	23.3	23.1	23.8	22.4	23.0	19.5		
6. Songkhla	32.0	33.2	33.3	32.5	31.7	29.3	27.2	31.3	37.5	27.6	28.5
	24.3	-	24.6	24.6	23.7	23.8	22.3	23.8	19.9		
7. Narathiwat	30.7	-	32.1	32.2	30.8	-	-	31.5	34.2	27.1	27.3
	23.0	22.3	-	22.5	21.7	23.7	22.1	22.8	20.8		
Southern Thailand, West Coast											
1. Ranong Max.	32.8	31.8	29.7	-	26.7	25.5	26.6	28.7	33.2	26.0	26.4
Min.	24.8	23.5	-	24.0	22.5	22.9	22.2	23.2	20.3		
2. Phuket	32.4	-	31.2	29.3	29.2	29.5	27.0	29.8	33.1	26.9	27.6
	25.2	23.8	25.0	23.6	23.5	24.6	21.9	23.9	21.5		
3. Trang	31.8	32.5	30.4	29.0	-	29.0	27.1	33.0	35.4	27.9	27.5
	22.2	23.6	23.7	22.1	22.5	23.4	21.8	22.8	19.6		

Air Mail
PRINTED MATTER

John F. Webber,
Head of Library,
U.S. Weather Bureau,
Washington 25, D.C.
U.S.A.

8

(Meteorological Department,
Bangkok, Thailand.)

Thailand METEOROLOGICAL DEPARTMENT

ROYAL THAI NAVY

Charoon Vichayapai Bunnag

Vice Admiral Director

****

WEEKLY TEMPERATURE AND RAINFALL OF THAILAND

DURING THE PERIOD AUGUST 20 - 26 1959

AND

WEATHER OUTLOOK

No.34.1959

สถานะของฝนในรอบสัปดาห์
ตั้งแต่วันที่ ๒๐ – ๒๖ ส.ค. ๒๕๐๒

ในระหว่างสัปดาห์หย่อมความกดอากาศต่ำปรากฏอยู่บริเวณอ่าวตังเกี๋ย และยังมีแนวของร่องความกดอากาศจากตะวันตกถึงตะวันออกผ่านประเทศไทยถึงอินโดจีน กับมีลมมรสุมตะวันตกเฉียงใต้กำลังปานกลางปกคลุมประเทศไทยในลักษณะเช่นนี้ เป็นเหตุให้อากาศปรวนแปร มีฝนกระจายทั่วไปทางภาคเหนือและภาคตะวันออกเฉียงเหนือ

ภาคเหนือ ภาคตะวันออกเฉียงเหนือ ภาคกลาง	ฝนโดยทั่วไปมีระดับสูงกว่าค่าปกติ เว้นแต่ทางตอนใต้ของภาคตะวันออกเฉียงเหนือและภาคกลางมีฝนค่อนข้างต่ำกว่าปกติ จำนวนน้ำฝนสูงสุดในรอบสัปดาห์ปรากฏดังนี้ ๒๕๐ ม.ม.ที่ จ.เชียงราย ๒๕๕ ม.ม.ที่ จ.นครพนม
อ่าวไทย ฝั่งตะวันออก	มีฝนอยู่ในเกณฑ์ดีพอใช้ จำนวนน้ำฝนสูงสุด ๓๗๐ ม.ม.ที่ อ.โป่งน้ำร้อน จ.จันทบุรี
ภาคใต้	มีฝนปานกลางถึงตกหนักทางฝั่งตะวันตกของภาคใต้ ส่วนซีกด้านหนึ่งมีฝนเล็กน้อยถึงปานกลางเป็นบางแห่ง

Rainfall Situation

From Aug. 20 – 26 1959

During the week, the low cell was located over the gulf of Tongkin. A pronoun trough from west to east ran across upper Thailand and Indochina, moderate S.W. mons prevailed over Thailand which caused unsettled and widespread rain in the Northern Part and Northeastern Part of Thailand.

Northern Part: Northeastern Part: Central Part:	Rainfall was generally above normal except for the sout portion of the Northeastern Part and Central Part which w rather below normal. The greatest weekly rainfall was 250 at Chiangrai, 255 mm. at Nakhon Phanom.
Gulf of Thailand, East Coast:	Fairly good rain. The greatest weekly rainfall, 370 mm occurred at Pong Namron of Chanthaburi.
Southern Part:	Moderate and heavy rain affected at Southern Thailand, West Coast but light to moderate showers in the rest.

Meteorological Department
Royal Thai Navy
27 / 8 / 1959

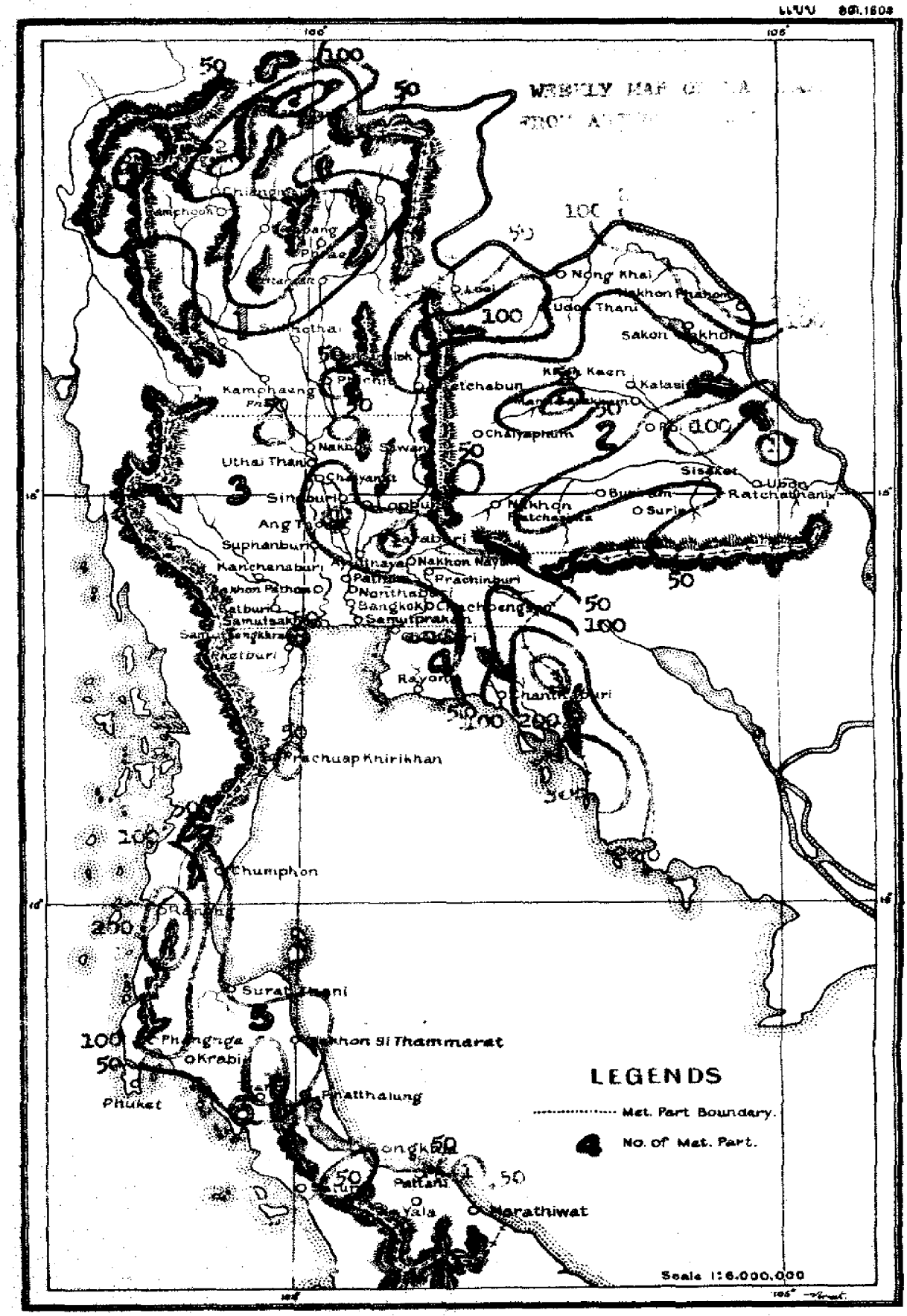
LEGENDS
Met. Part Boundary.
No. of Met. Part.
Scale 1:6,000,000
Nong Khai
Udon Thani
Sakon Nakhon
Khon Kaen
Kalasin
Kamphaeng Phet
Chaiyaphum
Uthai Thani
Sisaket
Ubon
Ratchathani
Suphanburi
Kanchanaburi
Nakhon Nayok
Prachinburi
Bangkok
Samutprakan
Ratburi
Prachuap Khirikhan
Chumphon
Surat Thani
Nakhon Si Thammarat
Krabi
Phuket
Pattani
Yala
Narathiwat

การคาดหมายลักษณะอากาศใน ๗ วันข้างหน้า
ตั้งแต่วันที่ ๒๗ ส.ค. – ๒ ก.ย.๒๕๒

ภาคเหนือ ภาคตะวันออกเฉียงเหนือ ภาคกลาง	จะมีเมฆเป็นบางส่วนกับฝนเล็กน้อยในวันที่ ๒๗ – ๒๘ ส.ค. โปร่ง แต่คาดว่า จะมีพายุฝนผ่านในตอนเย็นวันที่ ๒๙ – ๓๐ ส.ค. นอกนั้น จะมีเมฆมาก กับจะมีฝนหรือพายุฝนฟ้าคะนอง
พระนคร และ ธนบุรี	จะมีเมฆเป็นบางส่วนในวันที่ ๒๗ – ๒๘ ส.ค. โปร่ง แต่คาดว่า จะมีพายุฝนผ่านในตอนเย็นวันที่ ๒๙ – ๓๐ ส.ค. นอกนั้น คาดว่า จะมีเมฆมาก โดยจะมีฝนและจะเป็นพายุฝนฟ้าคะนองในวันสิ้นเดือนกับวันที่ ๑ ก.ย.

Weather Outlook for the next seven days
From Aug. 27 – Sept. 2 1959

Northern Part: Northeastern Part: Central Part:	Partially cloudy with some light rain on Aug. 27 – 28. Fair, but expected passing rainstorm in the evening of Aug. 29 – 30. Cloudy with rains or thunderstorms in the rest of the period.
Local:	Partially cloudy with some light local showers on Aug. 27 – 28. Fair, but expected passing rainstorm in the evening of Aug. 29 – 30. Mainly cloudy with some rain in the rest of the period, and thunderstorm expected on Aug. 31 and Sept. 1.

Meteorological Department
Royal Thai Navy
27 / 8 / 1959

Remark

Blank = No report of rainfall

* = Synoptic Station

METEOROLOGICAL DEPARTMENT

WEEKLY RAINFALL OVER THAILAND

(in millimetres)

Station	August 20 - 26 1959							Total	Weekly Normal	Normal DPT.	Total Since 1Jan.59
	20	21	22	23	24	25	26				
Northern Part											
1.Chiangrai*		14.7	110.1	72.8	31.5	61.8	14.0	249.9	73.4	+176.5	1319.7
2.Mae Sai			30.5	17.4		13.1		61.0	86.5	- 24.6	
3.Chiangsaen			17.6	22.2	29.6	4.6	15.3	89.3	-	-	
4.Mae Chan			40.0		53.0	51.0	20.0	164.0	71.0	+ 93.0	
5.Chiangkhong	7.0	12.4	17.8	29.3	19.4	23.0	15.2	123.9	120.9	+ 3.0	
6.Thoong	8.4			13.5	24.8	8.4	30.3	77.4	-	-	
7.Mae Sruai	30.6	12.1			15.0	7.0	12.2	76.9	71.5	+ 5.4	
8.Chiangkham				14.1	20.2		52.6	86.9	101.1	- 14.2	
9.Phan						31.5	40.5	72.0	39.5	+ 32.5	
10.Wiang Pa Pao	43.2			23.4	45.0	15.6		127.2	54.9	+ 72.3	
11.Mae Hongson*	61.8	5.0	19.3	14.5	33.0	1.0	2.7	137.3	63.8	+ 73.5	1145.2
12.Pai*				23.4	14.2	11.5	0.8	49.9	63.9	- 14.0	763.9
13.Mae Sariang*		1.9	37.4	11.9	12.5	7.9	5.0	76.6	57.1	+ 19.5	850.2
14.Chiangmai*	47.9	1.9	25.4	6.9	2.4	4.0	4.4	92.9	73.3	+ 19.6	581.3
15.Fang	12.4	18.2	32.8	13.4	13.8	3.8		94.4	52.9	+ 41.5	
16.Chiangdao			58.8	64.2	6.5	8.6	2.8	140.9	45.5	+ 95.4	
17.Doi Saket	10.5	2.0	10.5	8.0		37.0	5.5	73.5	84.2	- 10.7	
18.San Sai	32.1	0.5	54.4	4.1	4.2	18.3	6.1	119.7	42.6	+ 77.1	
19.Hang Dong	40.1		43.6	35.3		1.0	2.8	122.8	54.0	+ 68.8	
20.San Pa Tong	14.2		22.3	22.1				56.8	28.7	+ 37.9	
21.San Kamphaeng	45.8		46.2	7.5		30.3		129.8	22.1	+107.7	
22.Sarapi	37.0			40.6				77.6	62.0	+ 15.6	
23.Chom Thong	3.8	7.8	12.0	5.3				28.9	21.1	+ 7.8	
24.Hot	3.9		56.1		2.9	4.4		67.3	27.9	+ 39.4	
25.Nan*	16.0	15.1	26.7	5.0		0.1	0.4	63.3	48.9	+ 14.4	883.5
26.Pua	18.0			25.2				43.2	52.3	- 9.1	
27.Na Noi	9.3		21.0		4.5			34.8	48.2	- 13.4	
28.Lampang*	28.5	56.3	44.6	28.2	34.5		1.0	193.1	44.0	+149.1	927.6
29.Ngao								-	69.7	-	
30.Chae Hom				9.2	15.5			-	79.7	-	
31.Ko Kha	18.6	5.8	61.1	8.2	17.3		4.1	107.1	39.4	+ 72.2	
32.Thoen	18.2	45.8	28.9	14.5			2.1	109.5	23.9	+ 85.6	
33.Phrae*	18.2	50.4	19.8	1.8		4.7	4.3	99.2	40.1	+ 59.1	702.9
34.Sung Men	41.2			3.2	11.6		17.9	73.9	67.8	+ 6.1	
35.Uttaradit*	9.4	12.0	2.0	13.1	9.8	10.7	1.2	58.2	72.0	- 13.8	755.0
36.Nan Pat	20.9							20.9	54.3	- 33.4	
37.Lap Lae	46.4			2.2				48.6	67.0	- 14.8	
38.Tak*		1.3	0.6	0.9	8.3			3.1	17.6	- 14.5	724.0
39.Ban Tak								-	27.3	-	
40.Mae sot*			10.7	14.5	7.9	1.9	2.0	37.0	70.3	- 33.3	900.2
41.Sukhothai	12.5		16.3		5.0	5.3	3.0	42.1	22.7	+ 19.4	
42.Sawankhalok	49.8		21.3					71.1	41.3	+ 29.8	
43.Phitsanulok*	6.8		20.3	0.4	5.6		8.9	42.0	38.1	+ 3.9	846.8
44.Phrom Phiram							28.1	28.1	44.8	- 16.7	
45.Kamphaeng Phet							17.5	17.5	31.2	- 13.7	
46.Phichit	15.7		1.4		3.5	24.3	10.0	54.9	57.5	- 2.6	
47.Bang Munnag							38.5	38.5	40.1	- 2.1	
48.Phetchabun*		1.1	16.6	12.2	7.6	0.5	13.7	51.7	30.4	+ 21.3	816.5
49.Lom Kao	65.2			16.0	10.0	10.0	42.1	143.3	74.5	+ 68.8	
50.Lom Sak	19.2			24.1	3.1			46.4	24.3	+ 22.1	

Station	August 20 – 26 1959							Total	Weekly Normal	Normal DPT.	Total Since 1Jan.59
	20	21	22	23	24	25	26				
Northeastern Part											
1.Nong Khai		18.9		12.3	20.4	11.0	2.3	64.9	52.6	+ 12.3	
2.Phon Phisai	21.3	8.0		28.2	39.2	19.3	7.0	123.5	48.8	+ 74.7	
3.Tak Bo	5.5	37.1		30.0	14.4	3.3	3.8	94.1	24.9	+ 69.2	
4.Loei*	11.9	0.2		0.7	4.5	0.6	2.6	20.5	60.9	- 40.4	699.6
5.Chiangkhan				3.3		10.4	5.9	19.6	45.9	- 26.3	
6.Tha Li	26.5							26.5	40.1	- 13.6	
7.Dan Sai	6.4			49.2	26.6		7.5	89.7	15.3	+ 74.4	
8.Udon Thani*	2.8	7.2	6.5	10.5	44.0	6.4	13.7	84.1	55.2	+ 28.9	969.6
9.Nan Phu		6.9	7.8	8.5	58.9	11.5	16.8	110.4	6.1	+104.3	
10.Nong Bua Lamphu	49.6		36.7	29.2		14.8	4.5	144.8	18.3	+126.5	
11.Nakhon Phanom*	23.9	6.7	33.5	14.0	20.9	137.5	10.1	254.6	118.5	+136.1	1101.3
12.Tha U-ten		62.5	6.5	24.8	51.5	69.0	13.7	228.0	103.7	+124.3	
13.Na Gae	33.2			16.4	1.6	3.5	18.6	73.3	28.5	+ 44.8	
14.That Phanon	26.8	8.3					15.4	50.5	57.0	- 6.5	
15.Mukdahan*	22.5	55.9		5.4	2.1	0.8	14.3	101.3	48.1	+ 52.9	902.5
16.Sakon Nakhon*	10.7	23.7	3.9	14.5	0.4	2.5	10.0	65.7	63.5	+ 2.2	697.5
17.Wanon Niwas	10.7			27.1		31.7	21.6	91.1	72.6	+ 18.5	
18.Phanna Nikhom	5.0		22.8		20.3		7.9	56.0	28.3	+ 27.7	
19.Kalasin	10.2		2.1	4.9	2.5	2.3	3.1	25.1	43.5	- 18.4	
20.Sahasakhan			2.7	8.8	16.7		15.1	43.3	43.2	+ 0.1	
21.Yang Talat	10.4	5.1		1.3			0.6	17.4	33.0	- 15.6	
22.Kanthravichai	7.7	29.8					0.9	38.4	45.5	- 6.1	
23.Kamolasai		16.2					3.3	19.5	25.9	- 6.4	
24.Khon Kaen*	6.9	13.0	6.6	2.3	0.3		0.9	30.0	47.0	- 17.0	636.9
25.Nam Phong	9.5	37.3		17.3			9.3	73.4	23.3	+ 50.1	
26.Phu Wiang	2.4	2.5	2.5	3.7				11.1	53.5	- 42.4	
27.Chum Phae	17.9		6.6					24.5	16.1	+ 8.4	
28.Chonnabot	48.9	28.7	0.2	45.0				122.8	13.3	+109.5	
29.Mancha Khiri	17.2			18.0				35.2	23.2	+ 12.0	
30.Phon	3.5	25.7						29.2	14.2	+ 15.0	
31.Maha Sarakham	6.5	21.8		7.8				36.1	27.7	+ 8.4	
32.P. Phisai.	4.8			4.1		5.6	23.1	37.6	22.9	+ 14.7	
33.Korrabu	27.2							27.2	44.3	- 17.1	
34.Roi Et*	18.2	18.9		1.5	0.2			38.8	57.2	- 18.4	892.9
35.Phon Thong	12.5	13.4		14.4	22.4	3.9		66.6	43.6	+ 23.0	
36.Solaphum	56.3	66.1		12.1				134.5	75.8	+ 58.7	
37.Kaset Wisai								-	19.7	-	
38.Suwannaphum	19.4	27.3	12.1	21.7	0.4			74.9	6.4	+ 68.5	
39.ChaturaphakPhiman	66.9							66.9	39.1	+ 27.8	
40.Chaiyaphum*	2.2	21.4	6.5	4.1			4.5	38.7	29.3	+ 9.4	849.1
41.Phu Keow	67.5	5.5	2.0	11.5				86.5	11.1	+ 75.4	
42.Bannet Narong		29.6			17.3		6.7	53.6	7.2	+ 46.4	
43.NakhonRatchasima*		0.2		2.5			0.1	2.8	36.7	- 33.9	569.7
44.Pun Yai		16.1						16.1	38.1	- 22.0	
45.Non Thai								0.0	15.8	- 15.8	
46.Dan Khunthot				4.3				4.3	8.4	- 4.1	
47.Chakkarat		75.0		3.2			8.3	86.5	20.7	+ 65.8	
48.Chokchai		80.2		3.8		9.2		93.7	12.2	+ 81.0	
49.Buriram	3.2			12.9	8.8		20.2	45.0	35.2	+ 9.8	
50.Phut Thai Song	35.0	15.5		8.5		11.0	24.0	94.0	34.2	+ 59.8	
51.Lam Plai Mat		47.3			6.5	6.4	7.3	67.5	57.5	+ 10.0	
52.Nong Rong					2.5			2.5	26.6	- 24.1	
53.Prakhon Chai					29.6	2.4		32.0	32.3	- 0.3	
54.Surin*	3.5	8.8		0.3	1.9	3.7	4.5	21.9	37.2	- 15.3	687.4
55.Rattanaburi	1.4			4.2			17.2	22.8	33.4	- 10.6	
56.Sangkha	3.4	30.5			12.4	4.3	1.9	88.5	47.0	+ 41.5	
57.Sisaket	19.1					15.1		34.2	55.3	- 21.1	
58.Kanthraron	47.4				34.7			82.1	73.4	+ 8.7	
59.Khukhan		2.4						2.4	60.5	- 58.1	
60.Kanthralak	8.6	5.8	28.8				39.5	82.7	27.4	+ 55.3	
61.UbonRatchathani*	53.8	3.0	0.1		0.8		0.9	58.6	85.5	- 26.9	959.0
62.Khemarat	27.5					9.2	5.3	42.0	48.5	- 6.5	
63.Maha Chanachai				5.4		3.7	8.2	17.3	54.5	- 37.2	
64.Amnat Charoen	14.0	19.6		9.5			6.0	49.1	55.1	- 6.0	
65.Yasothon	21.2	34.2		28.5		3.4	4.2	91.5	33.9	+ 57.6	
66.Trakan Phut Phon	9.0	31.0	10.5					50.5	73.0	- 22.5	
67.Kam Khuan Kaeo	51.5	35.6	3.0	3.7			48.4	142.2	62.2	+ 79.6	
68.Phibun Mangsahan								-	48.7	-	
69.Det Udon	8.4	15.4				10.4	2.0	36.2	44.8	- 8.6	

Station	August 20	21	22	23	24	25	26	Total	Weekly Normal	Normal DPT.	Total Since 1Jan.59
Central Part											
1.Nakhon Sawan*		11.7			6.6	20.6	3.7	42.6	39.2	+ 3.4	743.1
2.Nakhon Phisai							31.3	31.3	29.4	- 0.1	
3.Lat Yao		3.3			4.2	46.4	1.7	55.6	33.3	+ 22.3	
4.Chai Saeng		44.8	14.9		25.8		8.4	93.9	30.8	+ 63.1	
5.Phayuha Khiri					6.4		5.4	11.8	55.3	- 43.5	
6.Thakli		15.5			17.0			32.5	49.4	- 16.9	
7.Uthai Thani	47.8	2.7			11.4		6.1	68.0	45.7	+ 22.3	
8.Tak Chang					2.1	3.2		5.3	57.4	- 52.1	
9.Tong Khar Yang					1.1			1.1	33.4	- 25.3	
10.Chaiyanat	31.9				20.9			52.8	47.8	+ 5.0	
11.Manorom					20.7		2.8	23.5	43.6	- 20.1	
12.Wat Sing	2.8	9.4			2.6			14.8	29.6	- 14.8	
13.Singburi	20.5				15.5			36.0	30.7	+ 5.3	
14.Lathaburi	19.2	5.5			4.4			29.1	31.5	- 2.4	
15.Nang Rachan	32.5	8.8		0.3	16.4		16.0	74.0	53.5	+ 20.5	
16.Paromburi								-	39.4	-	
17.Lopburi*	0.2	26.8		3.0	9.2	0.2	0.2	39.6	35.5	+ 4.1	363.8
18.Tan Mi	15.3				6.8			22.1	22.3	- 0.2	
19.Chai Badan				3.5	4.9			8.4	28.7	- 20.3	
20.Tha Wung			23.5	24.8	9.2			57.5	39.3	+ 18.2	
21.Ang Thong		40.0		1.9	10.3	14.3		66.5	39.7	+ 26.8	
22.Pho Thong		31.5		7.3	67.0	3.8		109.6	52.9	+ 56.7	
23.Wisot Chaichan		40.5		7.2	17.6			65.3	30.1	+ 35.2	
24.Pa Mok		49.9		3.9	18.3	6.1		78.2	52.6	+ 25.6	
25.Saraburi		55.0			61.2	5.9		122.1	55.5	+ 66.6	
26.Kaeng Khoi					56.1			56.1	48.1	+ 8.0	
27.Ayutthaya				3.4				-	32.8	-	
28.Sena		4.3		15.3	7.2	40.7		67.5	35.3	+ 32.2	
29.Tha Rua		53.2	4.8	5.6	11.3	7.8		82.7	54.6	+ 28.1	
30.Phak Hai		53.5		5.7	17.7			76.9	63.9	+ 13.0	
31.Nang Pa-in				9.7	38.4			48.1	60.8	- 12.7	
32.Suphanburi*	0.9	32.3		4.2		2.4		39.8	54.2	- 14.4	655.4
33.Si Prachan					32.5			32.5	68.3	- 35.8	
34.Song Phi Nong					6.8			6.8	22.7	- 15.9	
35.Kanchanaburi*		0.7		0.7	2.6	0.5		4.5	23.8	- 19.3	488.6
36.Tha Muang	2.4							2.4	63.7	- 61.3	
37.Nakhon Pathom						17.2		17.2	43.1	- 25.9	
38.Nakhon Chai Si					26.2			26.2	61.4	- 35.2	
39.Nonthaburi				6.4	1.5		9.6	17.5	28.8	- 11.3	
40.Bang Bua Thong				20.0	8.1			28.1	42.7	- 14.6	
41.Pathum Thani				6.7	32.6			39.3	60.5	- 21.2	
42.Thanyaburi		2.3	2.2		20.0	2.0		26.5	55.7	- 29.2	
43.Nakhon Nayok	9.9	21.6		4.5		22.8		58.8	54.6	+ 4.2	
44.Prachinburi*	5.3	25.6	12.1	9.4	2.9	26.5		81.8	92.7	- 10.9	1161.1
45.Don Sang	3.4	30.5		25.1				59.0	57.8	+ 1.2	
46.Si Maha Pho		33.8		17.1	34.5	8.6		94.0	63.0	+ 31.0	
47.Kabinburi	29.2		12.7		46.3	8.7		96.9	52.4	+ 44.5	
48.Aranyaprathet*	10.1	28.8	15.9	1.4	3.7	2.2	4.1	66.2	46.1	+ 20.1	648.9
49.Chachoengsao	1.4	4.8		7.6	2.3	2.1		16.8	49.9	- 33.1	
50.Bangkok*		0.5	1.6	21.1	1.3		0.1	25.6	56.2	- 30.6	860.2
51.Don Muang*		0.6		9.9	13.6		6.0	30.1	59.3	- 29.2	810.0
52.Ban Kheh		0.4		6.5	2.2			9.1	40.8	- 31.7	
53.Minburi				12.2	1.6	20.6		34.4	56.4	- 22.0	
54.Lat Krabang	16.8			8.5	15.0			40.3	55.7	- 15.4	
55.Thonburi		9.2		21.3				30.5	51.9	- 21.4	
56.Ratburi					8.6	1.4		10.0	21.9	- 11.9	
57.Phetharan					7.4	4.9		12.3	55.0	- 42.7	
58.Damnoen Saduak					24.1			24.1	22.8	+ 1.3	
59.Samut Songkhram								-	41.5	-	
60.Bang Konti					7.6			7.6	33.5	- 25.9	
61.Nawa						2.5		2.5	33.1	- 30.6	
62.Samut Sakhon				2.4	3.2	1.1		6.7	47.7	- 41.0	
63.Samut Prakan				3.8	24.4			28.2	55.5	- 27.3	
64.Bang Na								-	-	-	
65.Pom Phrachun*	5.3			7.5	26.0			38.8	-	-	567.1

Station	August 20 – 26 1959							Total	Weekly Normal	Normal DPT.	Total Since 1Jan.59
	20	21	22	23	24	25	26				
Gulf of Thailand, East Coast											
1. Chonburi*	1.1			0.4	3.1	0.1	0.9	5.6	[illegible]	- 22.4	642.8
2. Phanat Nikhom								0.[illegible]	26.0	- 26.5	
3. Tan Chang					24.1			24.1	23.3	+ 0.8	
4. Prachin Thong					2.3			2.3	36.1	- 33.8	
5. Si Chang*				0.4		5.5	11.0	16.[illegible]	20.[illegible]	- 3.2	691.1
6. Sattahip*		0.3	7.7	0.2		0.2	0.4	8.8	39.9	- 31.1	645.2
7. Rayong*			4.9		0.1	0.6	0.5	6.1	32.[illegible]	- 26.7	
8. Ban Khai					15.2			15.2	6[illegible]	- 51.9	
9. Chanthaburi*	58.6	6.8	6.1	10.1	10.9	56.[illegible]		77.7	[illegible]	+ 12.3	
10. Trat	86.3	68.5		19.5	35.2	74.[illegible]	1.2	201.[illegible]	13[illegible]	+ 66.5	2175.7
11. Koh Mamron	11.4			63.0	122.4	30.[illegible]		378.2	7[illegible]	+296.1	
12. Koh Kut				23.6	60.4	41.[illegible]	1.1	136.2	15[illegible]	- 20.0	
13. Pradat	36.8	56.1		67.2	85.8	29.[illegible]		275.4	15[illegible]	+117.4	
14. Muang Soning	30.0			90.6	103.2	26.2	19.2	269.[illegible]	12[illegible]	+145.8	
15. Muang Ngop*	41.2	61.4		15.8	130.9	38.6	11.5	299.4	14[illegible]	+15[illegible].5	903.9
16. Muang Yai*	41.7	14.8	7.5	113.2	110.0	44.8	30.7	362.7	171.4	+191.3	3574.9
Gulf of Thailand, West Coast											
17. Petburi					1.2		8.1	[illegible]	36.7	- 27.4	
18. Pran Buri					39.6	36.4		76.0	13.6	+ 62.4	
19. Prachuap Khirikhan*	0.2		4.0	12.2	1.8	35.[illegible]		54.[illegible]	[illegible]	+ 49.9	561.7
20. Hua Hin*		0.8	0.2	1.2	1.8			4.0	19.6	- 15.6	417.0
21. Chumphon*	3.2	1.4	10.5	9.7	4.6			29.4	33.8	- 4.4	925.7
22. Kin Sae				21.4		10.1		31.5	5.9	+ 25.6	
23. Lamri				22.4	9.2	5.6		37.2	7.4	+ 29.8	
24. Langsuan				9.3		6.9		16.2	[illegible]	[illegible]	
25. Ranong*	4.0	15.3	5.1	3.8		0.5		28.9	17.[illegible]	+ 11.5	684.0
26. Chaiya									75.5	-	
27. Pan Na San	23.5	28.3		8.4		7.1	14.1	81.4	45.3	+ 36.[illegible]	
28. Nakhon Si Thammarat*	4.3	1.8				1.1	45.4	52.6	51.7	+ 0.9	881.3
29. Sichon				20.4		65.5		85.[illegible]	3[illegible]	+ 54.5	
30. Chowang	36.3					38.4	33.4	10[illegible]	39.0	+ 69.1	
31. Thung Song	24.5					12.6	6.2	43.3	12.6	+ 30.7	
32. Pak Phanang						1.1		1.1	27.[illegible]	- 26.6	
33. Phatthalung								-	17.[illegible]	- 17.5	
34. Songkhla*	16.9	1.8				2.3		21.3	29.0	- 7.7	792.8
35. Kuttaphun	10.2							10.2	[illegible]	+ 1.5	
36. Ban Yai	40.5	6.7				0.9	5.8	53.9	[illegible]	+ 44.0	
37. Pattani								-	[illegible]	- 19.6	
38. Nong Chik								-	[illegible]	- 13.1	
39. Sering	60.3			5.8		58.1		124.2	31.[illegible]	+ 92.6	
40. Yala						29.7		29.7	24.0	+ 5.7	
41. Betong								-	-	-	
42. Narathiwat*						35.4		35.4	39.6	- 4.2	871.0
43. Tak Bai				5.8		8.3		14.1	12.4	+ 1.7	
Northern Thailand, West Coast											
1. Ranong*	14.8	67.1	29.5	65.1	27.4	31.5	7.7	243.1	195.2	+ 47.9	2969.4
2. Kraburi	16.8	31.6	23.7	38.5		10.4	22.0	143.0		-	
3. Phanganga								-	73.8	-	
4. Takua Pa	44.7	43.2	2.1	24.8		29.4		144.2	76.9	+ 67.3	
5. Takua Thung	64.8	23.8				13.2		101.[illegible]	56.9	+ 44.9	
6. Thay Muang	38.6	19.2			28.7	11.9		98.4	105.[illegible]	- 7.2	
7. Phuket*		5.5				0.6		6.1	66.[illegible]	- 59.9	1489.8
8. Phuket Air port*	4.3	1.8			9.3			1[illegible].4	70.4	- 55.0	1777.1
9. Khlong Ton	30.5	29.3			15.6	19.1		94.5	[illegible]	-	
10. Trang		56.1					43.2	99.[illegible]	[illegible]	+ 57.8	
11. Trang Air port*	38.6	30.5				0.4		69.5	56.9	+ 12.6	1149.9
12. Satun			50.2		14.8			65.[illegible]	50.1	+ 14.9	
13. La Ngu	18.4	9.2		3.5				31.1	30.2	+ 0.9	

WEEKLY REPORT OF DAILY TEMPERATURE

FROM AUGUST 20 - 26 1959

(in Degree Centigrade)

Station	Day of Month							Average	Extreme	Weekly Mean	Monthly Normal
	20	21	22	23	24	25	26				
Northern Part											
1. Chiangrai Max.	-	31.6	29.1	23.7	27.3	31.3	29.2	28.7	35.6		
Min.	21.8	-	22.4	21.6	22.5	22.0	22.4	22.1	20.2	25.4	26.7
2. Mae Hongson	32.9	30.2	30.5	25.6	29.0	30.6	30.5	29.8	36.8		
	23.6	21.5	22.9	22.6	23.3	22.8	22.9	22.8	21.5	26.3	27.1
3. Pai	=	=									
4. Khun Yuam	=	=									
5. Mae Sariang	32.4	30.8	-	-	-				34.7		
	23.8	23.4	23.0	22.1	22.7	22.5	22.8		21.7	-	27.1
6. Chiangmai	30.8	30.8	30.5	26.4	29.2	32.0	29.3	29.9	34.8		
	21.9	20.5	23.1	22.9	22.5	23.0	23.7	22.5	20.0	26.2	27.3
7. Fan	32.2	30.4	28.1	-	31.1	32.1	29.0	30.5	36.6		
	21.9	23.2	23.1	22.9	22.4	24.2	24.1	23.1	21.2	26.8	27.4
8. Lampang	32.0	32.6	30.8	29.5	30.2	-	29.0	30.7	35.9		
	23.7	22.8	23.1	22.2	22.3	21.7	23.7	22.6	27.0	26.7	27.6
9. Phrae	31.0	30.1	-	-	-	-	29.1	-	35.5		
	23.2	22.6	22.4	22.6	22.2	-	23.1	22.7	21.0	-	27.5
10. Uttaradit	34.2	32.3	30.5	27.8	31.8	31.3	31.6	31.4	38.0		
	24.2	23.5	24.2	23.7	23.7	23.9	23.8	23.9	22.0	27.7	28.3
11. Tak	33.9	32.7	31.5	29.0	30.7	-	-	31.6	35.7		
	24.5	24.9	23.8	23.5	23.6	23.4	-	24.0	22.7	27.8	28.6
12. Mae Sot	23.5	24.3	23.7	22.7	22.6	23.3	23.8	23.4	21.3	-	26.1
13. Phitsanulok	32.1	32.7	31.2	31.1	-	32.3	32.6	32.0	36.6		
	24.4	24.4	24.1	23.9	23.8	24.3	24.6	24.2	21.8	28.1	28.4
14. Phetchabun	31.4	32.5	31.0	28.1	31.5	31.6	31.1	31.0	34.9		
	24.0	24.6	23.5	23.2	23.5	22.7	23.5	23.6	21.0	27.3	27.1
Northeastern Part											
1. Loei Max.	-	31.0	29.0	29.0	30.5	31.0	29.9	30.1	35.0		
Min.	22.5	22.7	22.5	-	22.6	22.8	23.4	22.8	20.5	26.4	27.0
2. Udon Thani	32.2	30.4	29.6	31.9	31.2	30.7	31.1	31.0	37.1		
	22.4	23.8	23.5	23.4	24.2	23.1	24.1	23.5	21.3	27.3	28.0
3. Nakhon Phanom	32.4	-	28.9	30.4	30.5	28.7	26.8	29.6	34.2		
	23.8	22.1	23.7	23.7	23.8	23.9	22.0	23.3	21.6	26.5	27.1
4. Mukdahan	29.7	29.0	28.9	31.6	31.8	31.0	28.9	26.5	36.0		
	23.1	22.8	22.6	24.3	23.1	23.8	23.7	23.3	21.5	24.9	27.9
5. Sakon Nakhon	30.5	29.4	30.0	32.2	32.5	32.0	-	31.1	36.8		
	23.4	23.2	23.1	23.6	23.4	23.9	24.1	23.5	21.7	27.3	27.7
6. Khon Kaen	30.5	31.7	28.8	31.5	32.2	31.7	31.4	31.1	35.4		
	-	-	-	-	-	-	-		21.8		28.1
7. Roi Et	30.2	30.4	30.0	31.5	32.2	32.0	31.0	31.0	36.2		
	22.7	23.2	22.8	24.8	24.5	24.7	24.4	23.9	21.7	27.5	28.2
8. Chaiyaphum	29.0	30.6	28.5	30.9	31.0	31.2	30.3	30.3	-		
	24.2	23.5	22.4	22.6	23.4	23.3	24.2	23.4	-	26.9	-
9. N. Ratchasima	28.8	32.3	30.5	33.6	32.6	33.4	31.7	31.8	38.2		
	23.6	23.3	22.6	22.8	22.9	22.8	23.7	23.1	20.9	27.5	28.2
10. Surin	29.5	31.5	32.3	32.8	32.5	30.3	30.3	31.3	37.1		
	22.8	22.3	22.3	22.5	22.5	22.3	22.2	22.4	20.6	26.9	28.5
11. UbonRatchathani	31.5	30.0	32.0	31.8	31.0	30.0	29.8	30.9	35.6		
	24.0	23.0	24.3	24.6	24.6	24.0	23.8	24.0	21.1	27.5	27.6

Station		Day of Month 20	21	22	23	24	25	26	Average	Extreme	Weekly Mean	Monthly Normal
Central Part												
1. Nakhon Sawan	Max.	34.3	31.6	31.8	32.9	33.4	31.5	33.0	32.6	36.6	28.3	28.9
	Min.	23.1	24.4	23.6	24.3	24.4	24.0	23.9	24.0	21.4		
2. Lopburi		31.2	33.0	29.8	31.9	32.4	30.6	31.5	31.5	35.7		
		23.8	23.9	23.2	22.3	23.2	24.3	24.7	23.5	22.2	27.5	28.1
3. Kanchanaburi		34.0	33.2	31.0	34.1	33.2	31.7	33.[illegible]	32.9	35.2		
		24.0	23.5	23.9	24.0	23.5	23.4	24.1	23.8	22.0	28.4	28.4
4. Suphanburi		32.8	33.7	31.0	33.2	33.6	31.0	32.3	32.5	35.7		
		24.3	24.5	23.7	23.9	23.2	–	23.5	23.9	22.6	28.2	2[illegible].5
5. Prachinburi		30.6	30.6	31.6	32.1	–	31.1	31.2	31.2	37.5		
		24.3	23.9	23.4	24.0	24.4	23.3	[illegible]	24.4	24.0	21.6	27.6
6. Aranyaprathet		29.5	29.0	28.0	32.3	29.5	31.0	30.8	30.1	36.1		
		23.1	22.5	22.7	22.0	21.0	22.5	22.0	22.3	21.1	26.2	28.0
7. Bangkok		31.1	30.6	31.[illegible]	32.4	32.0	[illegible].7	30.6	31.3	35.7		
		24.0	24.8	24.2	24.1	24.4	24.4	24.9	24.4	22.1	27.9	28.5
8. Don Muang		30.3	31.6	31.2	32.7	33.2	31.7	31.3	31.7	26.6		
		23.4	25.8	25.2	25.1	25.2	25.3	25.8	25.1	[illegible].2	28.4	28.7
9. Nakhon Phrachun		30.9	31.6	32.0	31.2	32.0	31.5	31.9	31.6			
		23.9	23.9	24.5	24.5	24.6	25.3	25.4	24.6	–	28.1	
Gulf of Thailand, East Coast												
1. Chanburi	Max.	30.1	30.8	31.3	31.4	31.9	[illegible]	31.1	31.0	35.1		
	Min.	25.0	25.9	26.2	25.0	25.8	25.2	25.5	25.5	20.9	28.3	28.3
2. Sichang		31.4	–	33.4	31.5	31.8	30.5	30.2	31.5	–		
		25.6	27.0	25.6	26.6	25.3	26.8	26.7	26.2	–	28.9	
3. Sattahip		32.0	33.7	34.0	32.3	31.5	31.5	32.5	32.5	39.0		
		25.6	25.5	26.8	24.5	25.8	25.8	25.6	25.7	21.6	29.1	29.2
4. Rayong		31.5	31.7	32.0	32.5	29.7	[illegible]	31.7	[illegible]	–		
		26.7	27.5	27.4	24.8	24.9	26.5	26.4	26.3	–	25.7	
5. Chanthaburi		29.0	29.4	29.7	30.4	29.6	25.7	29.7	28.9	33.5		
		22.9	25.6	24.9	23.8	24.1	22.9	23.4	23.9	20.8	26.4	27.4
6. Laem Sing		28.0	28.5	–	27.5	26.5	–	21.7	26.2			
		–	19.7	18.5	–	17.5	24.5	–	20.1		25.1	
7. Laem Ngop		28.7	28.6	–	39.7	26.3	29.2	–	30.5	–		
		23.0	24.2	24.1	–	24.0	23.5	23.5	23.7	–	27.1	
8. Khlong Yai		–	28.2	28.9	27.9	26.0	26.4	28.1	27.6	32.1		
		21.5	23.2	23.1	23.9	22.7	22.7	22.6	22.8	21.0	25.2	26.7
Gulf of Thailand, West Coast												
1. P. Phirikhan	Max.	31.6	33.1	31.6	33.1	31.5	[illegible]	[illegible]	32.0	36.5		
	Min.	23.9	23.0	24.8	22.8	22.6	23.4	22.6	23.3	20.5	27.7	27.9
2. Hua Hin		32.0	31.6	32.8	34.0	32.3	32.8	[illegible]	32.7	36.0		
		25.2	25.0	24.7	24.0	24.2	24.0	24.5	24.[illegible]	21.8	28.6	28.3
3. Chumphon		28.6	30.0	32.6	31.2	28.4	29.5	31.0	[illegible].3	35.3		
		24.0	23.2	23.0	22.4	23.1	23.4	–	23.2	21.0	26.8	27.3
4. Pandon		28.3	31.3	31.0	32.5	31.3	–33.6		31.3	36.7		
		22.8	22.5	21.8	22.8	22.0	–	22.2	22.4	20.8	26.9	27.8
5. N. Si Thammarat		29.8	32.0	33.5	33.0	33.3	–	33.4	32.5	35.7		
		23.9	23.4	22.4	23.9	24.2	–	23.4	23.5	19.5	28.0	27.8
6. Songkhla		30.9	32.2	–	33.3	34.8	32.1	31.2	32.4	37.5		
		22.4	22.4	22.5	–	23.3	23.2	23.1	22.8	19.9	27.6	28.5
7. Narathiwat		–	–	–	–	–	–	–	–	34.2		
		–	–	22.7	24.0	21.5	–	–	–	20.0	–	27.3
Southern Thailand, West Coast												
1. Ranong	Max.	–	27.4	29.1	–	28.0	27.6	[illegible]	[illegible]	33.2		
	Min.	23.7	–	22.0	21.8	23.8	23.0	[illegible].4	[illegible].7	20.3	25.6	26.4
2. Phuket		–	–	31.7	–	31.0	–	31.5	–	33.1		
		–	25.4	22.2	24.2	24.3	24.3	23.0	23.9	21.5	–	27.6
3. Trang		30.2	29.6	31.0	31.6	32.2	31.5	32.4	31.2	35.4		
		22.7	22.4	22.1	23.2	22.7	–	23.4	22.8	19.6	27.0	27.5

Air mail
PRINTED MATTER

John P. Wehman,
Head of Library,
U.S. Weather Bureau,
Washington 25, D.C.
U.S.A.

8--

(Meteorological Department,
Bangkok, Thailand.)

Thailand METEOROLOGICAL DEPARTMENT

ROYAL THAI NAVY

Charoon Vichayapai Bunnag

Vice Admiral Director

****

WEEKLY TEMPERATURE AND RAINFALL OF THAILAND

DURING THE PERIOD AUG.27-SEPT.2-1959

AND

WEATHER OUTLOOK

No.35.1959

สถานะของฝนในรอบสัปดาห์

ตั้งแต่วันที่ ๒๗ ส.ค.– ๒ ก.ย. ๒๕๖๒

ร่องความกดอากาศต่ำพาดจากอ่าวเบงกอลผ่านพะม่า เวียตนามเหนือสู่อ่าวตังเ ในตอนปลายสัปดาห์ดีเปรสชั่นได้ก่อตัวขึ้นในบริเวณทางใต้ของฮ่องกงและเคลื่อนตัวไปทางตะวั สู่อ่าวตังเกี๋ย

ภาคเหนือ ภาคตะวันออกเฉียงเหนือ ภาคกลาง	มีฝนเล็กน้อยถึงปานกลางในระยะครึ่งแรกของสัปดาห์ หลังจา นั้นมีฝนเพียงเล็กน้อยเป็นบางแห่ง ปริมาณฝนรวมประจำสัปดาห์ กว่าเกณฑ์ปกติเล็กน้อย
อ่าวไทย ฝั่งตะวันออก	มีฝนปานกลางถึงฝนหนักแผ่เป็นบริเวณกว้างทางตอนใต้ของภาค ส่วนทางตอนเหนือของภาคมีฝนเล็กน้อยถึงปานกลาง ปริมาณฝน ประจำสัปดาห์สูงกว่าเกณฑ์ปกติ โดยมีฝนรายวันสูงสุดวัดได้ ๑๒ ม.ม.ที่ กิ่ง อ.คลองใหญ่ จ.ตราด เมื่อวันที่ ๓๑ ส.ค.
อ่าวไทย ฝั่งตะวันตก	มีฝนเล็กน้อยถึงปานกลางกระจายเกือบทั่วไป ปริมาณฝนรวม สัปดาห์ใกล้เคียงกับเกณฑ์ปกติ
ภาคใต้ ฝั่งตะวันตก	มีฝนปานกลางถึงฝนหนักแผ่เป็นบริเวณกว้างตลอดแนวฝั่ง มีฝ รายวันสูงสุดวัดได้ ๑๕๖.๕ ม.ม.ที่ อ.ตะกั่วป่า จ.พังงา เมื่อ ส.ค. ปริมาณฝนรวมประจำสัปดาห์สูงกว่าเกณฑ์ปกติเล็กน้อย

Rainfall Situation

From Aug.27 - Sept.2 1959

A trough of low pressure extended from the Bay of Bengal across Burma, Nort Vietnam to the Gulf of Tonkin. At the end of the week, the depression developed south of Hongkong and moved westwards to the Gulf of Tonkin.

Northern Part: Northeastern Part: Central Part:	Light to moderate rain distributed over the parts in the first half of the week then few showers occurred in the last period. The weekly total amount of rainfall were slightly below the normal.
Gulf of Thailand, East Coast:	Moderate to heavy rain widespread in the south portion of the part while light to moderate rain isolated over the rest The weekly total amount of rainfall was above the normal whi the heaviest 24 hr. rainfall, 162.5 mm., occurred at Khlong Trat on Aug. 31.
Gulf of Thailand, West Coast:	Light to moderate rain scattered in the part. The weekly amount of rainfall was around the normal.
Southern Thailand, West Coast:	Moderate to heavy rain widespread along the coast with the heaviest 24 hr. rainfall, 156.5 mm.,occurred at Takua Pa, Ph on Aug.29. The weekly total amount of rainfall was slightl above the normal.

Meteorological Department
Royal Thai Navy

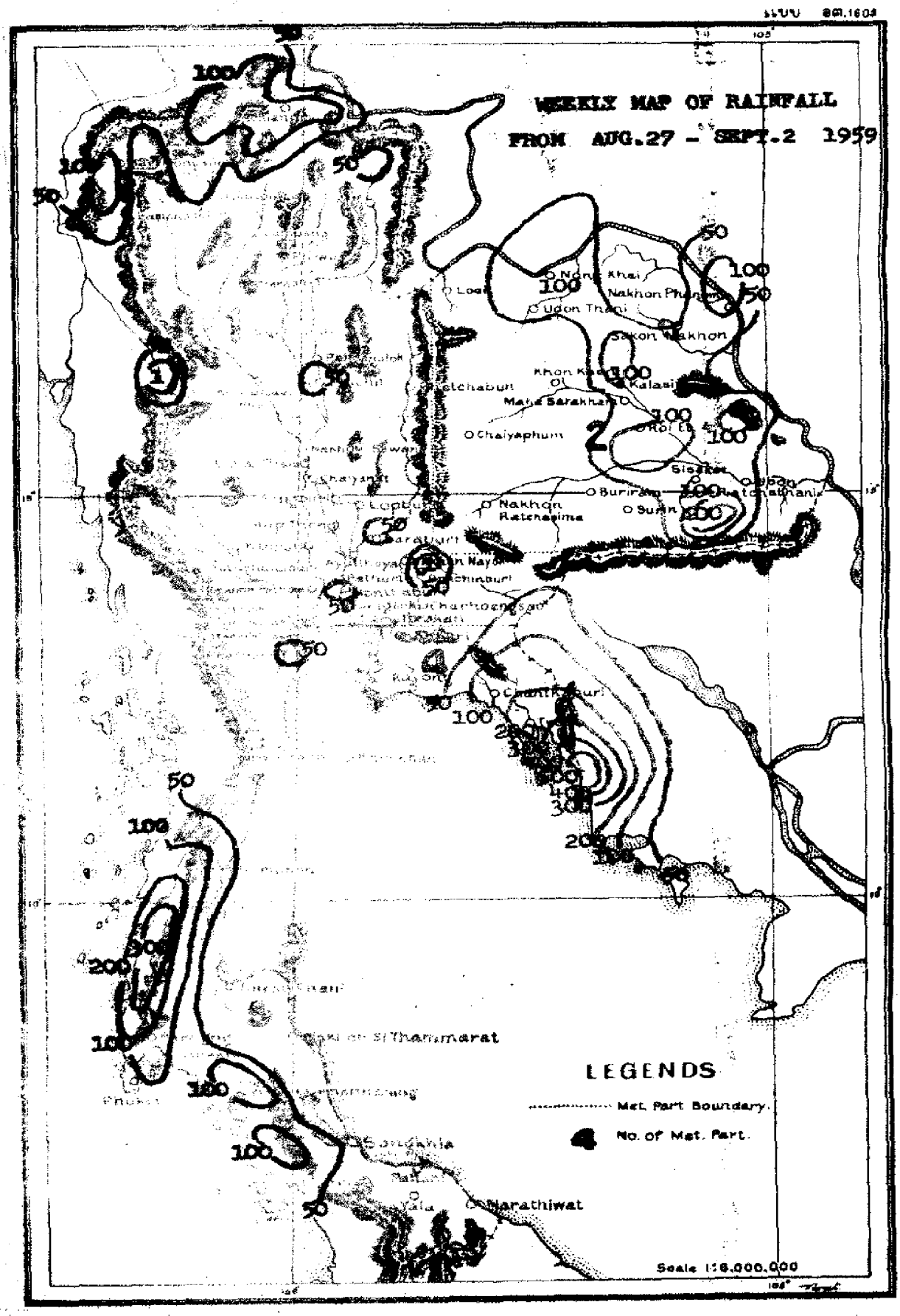
WEEKLY MAP OF RAINFALL
FROM AUG.27 - SEPT.2 1959
Nong Khai
Nakhon Phanom
Udon Thani
Sakon Nakhon
Khon Kaen
Kalasin
Maha Sarakham
Chaiyaphum
Roi Et
Sisaket
Buriram
Ratchathani
Nakhon Ratchasima
Surin
Chantkaburi
Nakhon Sawan
Chaiyanat
Lopburi
Saraburi
Nakhon Nayok
Pathum
Ratchaburi
Kanchanaburi
Rayong
Nakhon Si Thammarat
Phuket
Songkhla
Yala
Narathiwat
LEGENDS
Met. Part Boundary.
No. of Met. Part.
Scale 1:6,000,000

WEEKLY MAP OF RAINFALL

FROM AUG.27 - SEPT.2 1959

การคาดหมายลักษณะอากาศใน ๗ วันข้างหน้า
ตั้งแต่วันที่ ๓ – ๙ ก.ย. ๒๕๒๒

ภาคเหนือ มีเมฆเป็นบางส่วนกับจะมีฝนฉะเพาะแห่งในวันที่ ๓ ก.ย. คาดว่าจะมีเมฆมากครึ้มฝนและจะมีฝนหรือพายุฝนตั้งแต่วันที่ ๔ ถึง ๖ ก.ย. ส่วนวันที่ ๗ และ ๘ ก.ย. จะมีเมฆมากมีฝนบ้างและจะมีอากาศโปร่งสลับไป โปร่งแต่คาดจะมีพายุฝนฟ้าคะนองตอนเย็นวันที่ ๙ ก.ย.

ตะวันออกเฉียงเหนือ โดยทั่วไปมีเมฆมากโดยจะมีฝนและพายุฝนฟ้าคะนองตั้งแต่วันที่ ๓ ถึง ๖ ก.ย.

ภาคกลาง จะมีเมฆเป็นบางส่วนกับจะมีฝนฉะเพาะแห่งหรือเป็นฝนฟ้าคะนองในวันที่ ๗ และ ๘ ก.ย.

โปร่ง แต่คาดว่า จะมีพายุฝนฟ้าคะนองตอนเย็นวันที่ ๙ ก.ย.

พระนคร และ ธนบุรี มีเมฆเป็นบางส่วนกับจะมีฝนฉะเพาะแห่งหรือเป็นฝนฟ้าคะนองเล็กน้อยในวันที่ ๓ ก.ย.

มีเมฆเต็มครึ้มฝนกับจะมีฝนและพายุฝนฟ้าคะนองส่วนมากตอนเย็นและค่ำของวันที่ ๔ ถึง ๖ ก.ย.

โปร่งแล้วกลับมีเมฆเป็นบางส่วน กับจะมีฝนฉะเพาะแห่งหรือเป็นฝนฟ้าคะนองในวันที่ ๗ และ ๘ ก.ย.

โปร่งแต่คาดว่า จะมีพายุฝนฟ้าคะนองตอนเย็นวันที่ ๙ ก.ย.

Weather Outlook for the next seven days
From Sept. 3 – 9 1959

Northern Part: Partly cloudy with some local showers on Sept.3. Expected cloudy weather with rains or rainstorms from Sept. 4 – 6. Cloudy with some rains and interval of fair weather on Sept.7 and 8. Fair with possible thunderstorm in the evening of Sept. 9.

Northeastern Part: Generally cloudy with rain and thunderstorm from Sept.3 – 6.

Central Part: Partly cloudy with local showers or thundershowers on Sept. 7 – 8.
Fair, but expected thunderstorm in the evening of Sept.9.

Local: Partly cloudy with light local showers or thundershower on Sept. 3.
Cloudy to overcast with rain thunderstorms particularly in the evening or in the night from Sept. 4 – 6.
Fair to partly cloudy with some local showers or thundershowers on Sept. 7 and 8.
Fair, but expected thunderstorm in the evening of Sept.9.

Meteorological Department
Royal Thai Navy
3 / 9 / 1959

Remark

Blank = No report of rainfall

* = Synoptic Station

METEOROLOGICAL DEPARTMENT

WEEKLY RAINFALL OVER THAILAND

(in millimetres)

Station	Aug.27 - Sept.2 1959							Total	Weekly Normal	Normal DPT.	Total Since 1Jan.59
	27	28	29	30	31	1	2				
Northern Part											
1.Chiangrai*	38.2	59.7	9.0		0.2			108.6	89.8	+ 18.8	1440.
2.Mae Sai	56.1	83.2						139.3	107.4	+ 31.9	
3.Chiangsaen	11.6		32.2					43.8	-	-	
4.Mae Chan		40.0	30.0					70.0	88.8	- 18.8	
5.Chiangkhong	11.2		9.4					20.6	81.2	- 60.6	
.Thoeng	102.1	8.1						110.2	-	-	
7.Mae Sruai	17.0					34.0		51.0	164.1	- 113.1	
.Chiangkham	27.2	43.6	16.4					87.2	139.3	- 52.1	
.Phan	81.2		55.3					136.5	122.7	+ 13.8	
10.Wiang Pa Pao	44.2	15.6		27.8				77.6	99.5	- 21.9	
11.Mae Hongson*	37.2	30.0	23.9	7.7	2.7	17.1		118.6	61.7	+ 56.9	1266.
12.Pai*	12.8			1.0				13.8	81.4	- 67.6	818.
13.Mae Sariang*	2.1	13.1	6.4	56.3	5.1			83.0	50.1	+ 32.9	93 .
14.Chiangmai*	11.0	9.6	8.5	27.7				56.8	69.3	- 12.5	
15.Fang	74.0		40.8				1.5	116.9	99.9	+ 17.0	
16.Chiangdao	39.3	33.4	14.6	3.0				90.3	94.4	- 4.6	
17.Doi Saket	28.0	7.2	3.0	2.4				40.6	94.1	- 53.5	
18.San Sai	26.7	2.5		0.7				29.9	88.5	- 58.6	
19.Hang Dong	2.3	3.9	20.1	0.5				26.8	62.7	- 35.9	
20.San Pa Tong	12.3							12.3	52.1	- 39.8	
21.San Kamphaeng	21.1			13.5				34.6	65.0	- 30.4	
22.Saraphi								0.0	83.8	- 83.8	
23.Chom Thong	7.4			3.1				10.5	57.5	- 47.0	
24.Hot	3.3			75.5				78.8	60.9	+ 17.9	
25.Nan*	20.2	4.1	1.1	0.6			3.8	30.0	88.9	- 58.9	913
26.Pua	47.1			4.6		17.2		68.9	132.0	- 63.1	
27.Na Noi	14.1			9.6				23.7	64.9	- 41.2	
28.Lampang*	2.2	11.7			0.6			14.5	49.9	- 35.4	943
29.Ngao								-	83.1	-	
30.Chae Hom	45.0							45.0	126.2	- 81.2	
31.Ko Kha	9.2							9.2	69.6	- 60.5	
32.Thoen			4.8	12.6				17.4	31.1	- 13.7	
33.Phrae*	10.7							10.7	55.6	- 44.9	
34.Sung Men								0.0	82.0	- 82.0	
35.Utteradit*	0.4	1.5	6.9					8.8	46.4	- 37.6	765
.Nam Pat								0.0	82.8	- 82.8	
37.Lap Lae			9.7					9.7	79.1	- 69.4	
38.Tak*			9.6					9.6	18.0	- 8.4	735
.Nan Tak								0.0	13.2	- 13.2	
.Mae sot*	62.4	25.3	39.4	8.4	6.4			141.9	48.2	+ 93.7	1127
41.Sukhothai			11.8		8.1			19.9	43.4	- 23.5	
.Sawankhalok	3.1		16.5					19.6	33.5	- 13.9	
43.Phitsanulok*	1.3	0.7	19.0		0.6			21.6	60.0	- 38.4	105
44.Phrom Phiram								0.0	55.4	- 55.4	
45.Kamphaeng Phet				25.2				25.2	39.1	- 13.9	
.Phichit	42.7	10.2		18.5				71.4	82.2	- 10.8	
47.Bang Munnag								0.0	89.3	- 89.3	
.Phetchabun*	5.2		1.6	2.2				9.0	34.5	- 25.5	83
49.Lom Kao								0.0	67.7	- 67.7	
50.Lom Sak	6.6							6.6	88.5	- 81.9	

Station	Aug.27 - Sept.2 1959							Total	Weekly Normal	Normal DPT.	Total Since 1Jan.59
	27	28	29	30	31	1	2				
Northeastern Part											
1.Nong Khai	9.0	63.5	4.5			7.3		84.3	123.7	- 39.4	
2.Phon Phisai		37.3	34.5					71.8	136.3	- 64.5	
3.Tha Bo		40.4	7.0			35.7		84.9	39.5	+ 44.5	
4.Loei*							0.5	0.5	44.8	- 44.3	703.3
5.Chiangkhan	3.0	3.3				0.5		6.8	47.4	- 40.6	
6.Tha Li								0.0	50.7	- 50.7	
7.Don Sai	3.9							3.9	54.5	- 50.6	
8.Udon Thani*	2.0	20.3	1.6		0.3		105.6	129.8	67.1	+ 62.7	1119.5
9.Nan Phu	2.3	39.0						41.3	55.9	- 14.6	
10.Nong Bua Lamphu								0.0	58.9	- 58.9	
11.Sakhon Phanom*	56.4	0.2	17.7				35.2	109.5	114.6	- 5.1	1358.5
12.Ubon U-ten	20.0		5.0			64.0		89.0	76.2	+ 12.8	
13.Ubon Gae	10.3	6.2						16.5	49.3	- 32.8	
14.That Phanom	12.6							12.6	133.5	- 120.9	
15.Sakdahan*	2.9	18.2				6.2		27.3	71.1	- 43.8	944.0
16.Sakon Nakhon*	4.9	3.[illegible]	1[illegible].0				4.0	37.0	70.1	- 40.1	[illegible].7
17.Wanon Niwas	1[illegible].5							1[illegible].5	67.2	- 4[illegible].7	
18.Phanna Nikhon	1.2							1.2	105.0	- 103.8	
19.Kalasin			10[illegible].2	3.2			20.0	131.4	47.0	+ 84.4	
20.Mahasakhan	13.0	107.2	12.0			54.8		187.0	98.7	+ 89.2	
21.Yang Talat	1.5		24.[illegible]			11.4		37.7	86.0	- 48.3	
22.Kamkhuravichai	2.4	14.3	4.3					21.0	43.6	- 22.6	
23.Kosolasai			44.0	18.4				63.2	74.8	- 11.6	
24.Khon Kaen*	2.6	4.9	6.4	2.1			14.6	30.6	48.4	- 17.8	
25.Nong Khong	3.5			39.3				42.8	35.8	+ 7.0	
26.Phu Wiang	10.7						3.6	14.3	46.1	- 31.8	
27.Nam Phae					32.5			32.5	29.6	+ 2.9	
28.Kumnabot	4.2	1.4						5.1	27.0	- 22.4	
29.Khoha Khiri								0.0	39.0	- 39.0	
30.Chon			10.2	28.2				38.4	47.1	- 8.7	
31.Maha Sarakham								0.0	51.1	- 51.1	
32.R. Phisai		12.[illegible]	32.8					45.7	41.6	+ 4.1	
33.Porrabu			15.2					15.2	36.0	- 20.8	
34.Mukdahan*		22.3	4.3				48.0	74.6	72.3	+ 2.3	1057.7
35.Khon Thong	0.3	15.9						16.2	65.3	- 49.1	
36.Ubolphum		81.7	57.2					13[illegible].9	56.8	+ 82.1	
37.Sisket Wisai			110.2	16.2				126.4	57.3	+ 69.1	
38.Suwannaphum		104.6	31.2					135.8	87.7	+ 48.1	
39.ChaturaphakPhinan								-	50.9	-	
40.Sriyaphum*	0.1	1.0	0.6					1.7	51.7	- 50.0	855.9
41.Tha Kaew								0.0	67.5	- 67.5	
42.Samet Narong								0.0	65.9	- 65.9	
43.Phon Ratchasima*	9.8		3.5	9.9				23.2	35.1	- 11.9	593.0
44.Sa Yai								0.0	54.5	- 54.5	
45.Don Thai								0.0	36.5	- 36.5	
46.Don Khunthot			12.4					12.4	49.4	- 37.0	
47.Chaikarat	10.2		13.9					24.1	33.1	- 9.0	
48.Nong Noon	6.4							6.4	41.2	- 34.8	
49.Chokchai							19.7	19.7	23.4	- 3.7	
50.Nuriren			5.2	10.2				15.4	80.8	- 65.4	
51.Khut Thai Song			8.5					8.5	51.4	- 42.0	
52.Lam Plai Mat								0.0	28.7	- 28.7	
53.Nong Rong							1.0	1.0	36.1	- 35.1	
54.Prakhon Chai				19.4			7.9	27.3	43.6	- 16.3	
55.Surin*	5.6	16.3	0.8	0.3	15.4		0.2	38.6	22.5	+ 16.1	734.2
56.Battanaburi	8.8		62.5	20.4				91.7	83.2	+ 8.5	
57.Sangkha				47.9				47.9	56.0	- 8.1	
58.Sisaket	15.1	5.1	20.1	19.1				59.4	72.3	- 12.9	
59.Kanthraron	3.5	61.7		8.7				73.9	71.9	+ 2.0	
60.Khukhan		75.3	3.5					78.8	67.2	+ 11.6	
61.Kanthralak	64.1	139.5		79.9				283.5	29.1	+ 254.4	
62.Phon Ratchathani*	4.7	36.3	5.5	1.2				47.7	61.9	- 14.2	1007.7
63.Chenarat		33.3		15.5				48.8	71.3	- 22.5	
64.Muang Chanachai		67.6		16.7				84.3	63.5	+ 20.8	
65.Samut Charoen	68.5			34.4				102.9	109.9	- 7.0	
66.Nanothon	3.7	23.3		2.3				29.3	84.2	- 54.9	
67.Prakan Phut Phon	21.5	22.0	3.5	1.0				48.0	100.6	- 52.6	
68.Don Khuan Kaeo		1.4	57.6					59.0	65.0	- 6.0	
69.Phitsan Manorahan								0.0	64.5	- 64.5	

Station	Aug.27 - Sept.2 1959							Total	Weekly Normal	Normal DPT.	Total Since 1Jan.59
	27	28	29	30	31	1	2				
Central Part											
1. Nakhon Sawan*			23.1					23.1	56.4	- 33.3	795.[illegible]
2. Banphot Phisai	0.3		6.3					6.6	42.3	- 33.7	[illegible]
3. Lat Yao			6.7					6.7	36.6	- 29.9	
4. Chum Saeng								0.0	4[illegible].7	- 46.7	
5. Phayuha Khiri			13.6					13.6	55.5	- 41.9	
6. Thakli								0.0	30.6	- 30.6	
7. Uthai Thani			11.2					11.2	40.6	- 29.4	
8. Wang Chang			22.0					22.0	71.2	- 49.2	
9. Wang Khar Yang								0.0	32.3	- 32.3	
10. Phichayanat			7.8					7.8	30.8	- 23.0	
11. Manoron			6.5					6.5	48.9	- 42.4	
12. Nat Sing			9.1	1.5				10.6	56.4	- 45.8	
13. Chainat								0.0	51.6	- 51.6	
14. Hatthaburi			4.0	3.2				8.0	38.5	- 30.5	
15. Wang Rachan				0.5				0.5	54.6	- 54.1	
16. Phrom Buri								0.0	4[illegible].7	- 48.7	
17. Sing Buri*		8.7	0.2					8.9	47.5	- 38.6	372.3
18. Tan Mi				4.0				4.0	55.1	- 51.1	
19. Khai Dadan			4.5	8.5				13.0	47.5	- 34.5	
20. Thap Jung								0.0	43.9	- 43.9	
21. Ang Thong								0.0	46.5	- 46.5	
22. Pho Thong				2.9	12.7			15.6	29.1	- 13.5	
23. Viset Chaichan						7.6		7.6	67.5	- 59.9	
24. Na Mok					6.4			6.4	29.7	- 23.3	
25. Saraburi	13.0			25.8			15.3	54.1	43.0	+ 11.1	
26. Nong Khoi								0.0	69.3	- 69.3	
27. Ayutthaya								0.0	26.4	- 26.4	
28. Lopburi						10.0		10.0	37.2	- 27.2	
29. Tha Rua				3.6				3.6	32.9	- 29.3	
30. Phak Hai					15.4			15.4	39.6	- 24.2	
31. Nong Pa-in								0.0	33.1	- 33.1	
32. Suphanburi*		0.4	0.4	0.7	3.8		4.0	9.3	55.9	- 46.6	770.[illegible]
33. U Thong					7.5			7.5	47.7	- 40.2	
34. Song Phi Nong								0.0	10.4	- 10.4	
35. Kanchanaburi*	1.3	5.5						6.8	31.4	- 24.6	495.[illegible]
36. Tha Muang								0.0	47.8	- 47.8	
37. Nakhon Pathom								0.0	32.2	- 32.2	
38. Nakhon Chai Si			2.9					2.9	31.9	- 29.0	
39. Nonthaburi						7.1		7.1	36.9	- 29.8	
40. Bang Bua Thong					8.4			8.4	36.1	- 27.7	
41. Pathum Thani								0.0	52.2	- 52.2	
42. Chachoengsao		9.3		3.0			0.2	12.5	37.4	- 24.9	
43. Nakhon Nayok	1.6		36.7					38.3	112.0	- 73.7	
44. Prachinburi*		18.2	70.8	10.2		15.1		114.3	106.3	+ 8.0	1301.[illegible]
45. Tha Sang			21.2	33.5		21.2	12.4	88.3	90.4	- 2.1	
46. Si Maha Pho			19.8	11.2		6.2		37.2	50.0	- 12.8	
47. Kabinburi	1.8	20.8		8.8				31.4	60.7	- 29.3	
48. Aranyaprathet*	14.1	2.6	43.7	0.6				61.0	58.6	+ 2.4	719.[illegible]
49. Chachoengsao		7.7	6.7	1.7	24.1			40.2	56.0	- 15.8	
50. Bangkok*		13.2	0.3	0.7	1.1		0.7	15.9	52.3	- 36.4	820.[illegible]
51. Don Muang*		7.7	0.1		37.0	20.0	44.8	109.6	51.9	+ 57.7	981.[illegible]
52. Nang Khon		3.5	200		3.5	27.6	6.9	43.8	42.1	+ 1.7	
53. Minburi		5.3			9.[illegible]			15.1	56.2	- 14.1	
54. Lat Krabang			11.2	2.6	10.9			24.7	53.4	- 28.7	
55. Thonburi								-	57.9	-	
56. Ratburi						12.9	28.4	41.3	51.1	- 9.8	
57. Phetbaran		0.8						0.8	53.1	- 52.3	
58. Damnoen Saduak								0.0	51.9	- 51.9	
59. Banut Songkhram								0.0	36.5	- 36.5	
60. Wang Konti						2.4		2.4	77.7	- 75.3	
61. Supara						3.5		3.5	60.7	- 57.2	
62. Banut Sakhon		8.0			33.5			41.5	93.7	- 52.2	
63. Banut Prakan		13.2		5.5	10.8			29.5	59.6	- 30.1	
64. Wang Na								-	-	-	
65. Don Phrachum*		8.3	2.1	7.1	8.2			25.7	-	-	592.[illegible]

Station	Aug.27 - Sept.2 1959							Total	Weekly Normal	Normal DPT.	Total Since 1Jan.59
	27	28	29	30	31	1	2				
lf of Thailand, Est Coast											
1.Chonburi*		0.7	1.6	0.2	14.8			17.3	63.8	- 46.5	660.0
.Thanat Nikhon			7.3					7.3	42.5	- 35.2	
.Tan Rung								0.0	31.0	- 31.0	
.Thon Thong				5.7	12.7			18.4	43.6	- 25.2	
.Si Chang*	1.6	0.1	0.6	1.9	1.3		0.2	5.7	50.2	- 45.5	707.8
.Sattahip*	2.6	4.8		0.2			0.2	7.8	31.7	- 23.9	653.4
.Rayong*	2.3	0.6	1.2	1.7				5.8	43.7	- 37.9	
.Ban Khai								0.0	57.2	- 57.2	
.Klaeng				21.3		20.2		41.5	98.2	- 56.7	
.Chanthaburi*		6.1	83.6	10.6	32.4	4.2		136.8	124.3	+ 12.5	2318.7
.Pong Namron	15.0	72.4	50.2	42.0				187.6	76.7	+ 110.9	
.Tha Mai			66.0	11.5	32.7	3.4		113.6	155.1	- 41.5	
.Trat	11.2	126.9	56.0	25.2	35.2	13.3		267.8	124.7	+ 143.1	
.Khao Saming	15.8				13.5	17.0		-	93.7	-	
.Laem Ngop*	8.3	4.4	44.7	2.9	11.4			71.7	194.4	- 122.7	2067.1
.Khlong Yai*	45.7	97.5	99.0	137.1	162.5	24.1	14.0	572.9	263.8	+ 309.1	4177.7
lf of Thailand, Est Coast											
.Petburi						17.8	79.6	97.4	18.7	+ 78.7	
.Ban Laem						16.2		16.4	28.7	- 12.3	
.PrachuapKhirikhan*	4.5	11.6	5.3	21.5	0.1		0.1	43.1	23.6	+ 19.5	604.8
.Hua Hin*	1.2	0.9				2.5	11.2	15.8	53.2	- 37.4	433.7
.Chumphon*	2.5	13.6	30.3		8.0	0.6	0.7	55.7	34.0	+ 21.7	1002.2
.Ma Dae	11.8				74.0			85.8	22.9	+ 62.9	
.Sawi					67.0			67.0	33.5	+ 33.5	
.Langsuan				42.2				42.2	30.5	+ 11.7	
.Kandon*			4.0	1.9	14.6	15.6		36.1	27.9	+ 8.2	
.Chaiya								0.0	43.1	- 43.1	
.Ban Na San			3.4			38.6		42.0	44.8	- 2.8	
.N. Si Thammarat*	0.2		4.4	0.3	1.5	0.9		7.3	26.4	- 19.1	
.Sichon	7.9							7.9	39.7	- 31.8	
.Chawang					25.5			25.5	64.9	- 39.4	
.Thung Song						28.7		28.7	66.2	- 37.5	
.Pak Phanang			21.4		0.7			22.1	26.6	- 4.5	
.Phatthalung		23.0	5.2					28.2	12.1	+ 16.1	
.Songkhla*			2.3	11.1	2.7	0.1	1.4	17.6	16.6	+ 1.0	810.4
.Pattaphum				25.2				25.2	19.0	+ 6.2	
.Hat Yai	1.0		8.8	17.1	12.0			47.7	22.1	+ 25.6	
.Pattani								0.0	11.3	- 11.3	
.Bong Chik								0.0	8.5	- 8.5	
.Yaring				3.2	7.2	8.1		18.5	38.2	- 19.7	
.Yala				16.5				16.5	38.3	- 21.8	
.Betong								-	-	-	
.Narathiwat*					4.3			4.3	33.7	- 29.4	
7.Tak Bai	33.2		1.2					34.4	81.2	- 46.8	
uthern Thailand, West Coast											
1.Ranong*	3.3	116.0	46.7	36.0	18.1	81.2	47.3	318.6	228.7	+ 89.9	3295.7
2.Kraburi	23.6	48.7	63.4	58.5				194.2	-	-	
3.Chumphon		0.5	0.3	0.1	11.0	8.2		-	90.3	-	
4.Takua Pa			156.5	5.6	27.8	27.2		243.8	186.8	+ 57.0	
.Takua Thung		7.9	54.5	28.7	39.2	13.8		144.5	105.4	+ 39.1	
.Thay Muang			45.6	21.7	17.2			87.5	90.9	- 3.4	
7.Phuket*			51.6	16.0	9.3	14.1	4.1	95.1	80.9	+ 14.2	1584.6
.Phuket Air port*				14.4	5.7	21.5	24.5	66.1	-	-	1941.0
.Khlong Tom			85.6	15.6	26.4	41.8		169.5	-	-	
.Trang				67.9	30.6			98.5	90.3	+ 8.2	
1.Trang Air port*		5.5	19.5	29.1		8.0		62.1	105.4	- 57.3	
2.Satun				35.3	33.6			68.9	40.1	+ 28.8	
3.La Ngu			62.9	19.9				82.8	91.8	- 9.0	

WEEKLY REPORT OF DAILY TEMPERATURE

FROM AUG.27 - SEPT.2 1959

(in Degree Centigrade)

Station	Day of Month							Average	Extreme	Weekly Mean	Monthly Normal
	27	28	29	30	31	1	2				
Northern Part											
1.Chiangrai Max.	-	25.5	31.6	31.0	23.7	33.7	32.6	31.4	35.6		
Min.	22.9	22.2	23.0	22.5	23.2	23.2	23.5	22.9	20.2	27.2	26.[illegible]
2.Mae Hongson	25.8	32.9	30.8	-	29.8	33.3	32.2	30.8	36.8		
	23.0	22.4	21.7		23.1	23.4	23.0	22.8	21.5	26.8	27.[illegible]
3.Pai	26.5	-	-	32.0	30.0	34.0	-	-	-		
	22.0	22.0	-	-	22.0	22.0	23.0	-	-	-	-
4.Khun Yuan	-	-	-	-	-	-	-	-	-	-	-
	-	-	-	-	-	-	-	-	-	-	-
5.Mae Sariang	27.4	-	-	-	-	-	-	-	-		
	22.9	22.8	22.3	22.7	22.6	23.2	21.9	22.6	21.6	-	27.[illegible]
6.Chiangmai	25.6	28.7	31.6	32.2	30.8	32.5	33.3	30.7	34.8		
	23.7	23.3	23.0	23.5	23.6	23.2	23.8	23.4	20.0	27.1	27.[illegible]
7.Nan	-	28.4	30.7	33.9	33.9	35.3	33.0	32.5	36.6		
	23.7	22.9	23.4	24.2	24.8	24.0	23.6	23.0	21.2	28.2	27.[illegible]
8.Lampang	-	28.3	31.4	-	32.1	34.1	34.5	32.1	35.9		
	23.9	23.2	22.4	23.5	22.7	22.6	23.8	23.2	27.0	27.7	27.[illegible]
9.Phrae	-	-	30.6	30.9	33.4	33.8	-	-	35.5		
	23.6	23.2	22.6	22.7	23.6	23.2	24.3	23.0	21.0		27.[illegible]
10.Uttaradit	-	28.7	31.6	31.5	34.2	35.6	34.2	32.6	38.0		
	23.7	23.9	21.7	24.5	24.2	24.0	23.5	23.6	22.0	28.1	28.[illegible]
11.Tak	-	-	-	-	-	-	-	-	35.7		
	-	-	-	-	-	-	-	-	22.9		28.[illegible]
12.Mae sot	-	-	-	-	-	-	-	-	35.0		
	22.8	22.1	22.3	22.4	23.1	23.0	23.4	22.7	21.3	-	26.[illegible]
13.Phitsanulok	29.0	28.7	32.2	30.6	32.4	34.4	34.0	31.6	36.6		
	23.8	24.0	24.6	23.9	24.8	24.5	25.4	24.4	21.8	2[illegible].0	28[illegible]
14.Phetchabun	31.8	28.8	30.5	31.0	33.9	33.5	34.8	32.0	34.9		
	22.8	23.9	24.0	22.9	23.7	23.6	23.9	23.5	21.0	27.8	27[illegible]
Northeastern Part											
1.Loei Max.	-	-	-	-	-	-	-	-	35.2		
Min.	22.6	23.4	23.4	22.6	22.6	22.3	23.5	22.9	20.5		27[illegible]
2.Udon Thani	-	33.5	30.3	34.5	35.3	34.1	35.3	33.8	37.1		
	23.6	24.6	22.5	24.2	24.6	25.2	24.8	24.2	21.3	29.0	28[illegible]
3.Nakhon Phanom	-	30.5	31.3	32.5	33.5	32.4	30.8	31.8	34.2		
	23.0	22.7	23.7	23.7	25.9	25.8	24.6	24.2	21.6	28.0	27[illegible]
4.Mukdahan	31.0	30.4	32.3	33.5	33.5	32.2	31.8	32.1	36.0		
	22.7	24.0	23.0	24.1	24.1	24.4	24.8	23.9	21.5	28.0	27[illegible]
5.Sakon Nakhon	-	33.7	32.7	34.3	34.6	33.1	31.3	33.3	36.8		
	22.9	23.6	23.7	24.5	24.0	25.2	25.1	24.1	21.7	28.7	27[illegible]
6.Khon Kaen	30.9	31.8	30.6	31.3	35.2	34.2	32.8	32.4	35.4		
	-	-	-	-	-	-	-	-	21.8		28[illegible]
7.Roi Et	31.0	33.4	30.5	31.0	33.5	32.2	32.0	31.9	36.2		
	24.2	25.3	23.2	24.5	24.8	25.1	26.2	24.8	21.1	28.4	28[illegible]
8.Chaiyaphum	30.5	30.5	31.5	30.2	32.9	33.7	32.1	31.7	-		
	23.1	23.2	24.5	23.5	23.5	22.9	23.9	23.5	-	27.6	
9.N. Ratchasima	33.3	31.8	33.5	32.2	32.8	34.6	35.0	33.3	38.2		
	23.2	23.2	24.2	22.9	22.9	21.7	23.1	23.0	20.9	28.2	28[illegible]
10.Surin	32.0	33.8	33.5	31.5	34.2	33.5	33.5	33.1	37.1		
	22.3	22.2	22.6	21.8	22.6	22.3	23.0	22.4	20.6	27.8	27[illegible]
11.U. Ratchathani	31.8	32.0	31.8	30.2	32.0	33.2	32.8	35.6			
	23.8	24.2	23.8	24.3	24.4	24.5	24.6	24.2	21.1	28.1	27[illegible]

Station	Day of Month							Average	Extreme	Weekly Mean	Monthly Normal
	27	28	29	30	31	1	2				
Central Part											
1.NakhonSawan Max.	-	33.1	34.3	31.8	33.4	34.3	34.4	33.6	38.6		
Min.	23.8	24.2	24.5	23.3	25.2	23.4	24.2	24.1	21.4	28.9	28.9
2.Lopburi	32.5	32.8	32.6	32.3	32.1	33.4	34.0	32.8	35.7		
	23.9	23.8	24.2	24.1	24.7	23.0	23.9	23.9	22.2	28.4	28.1
3.Suphanburi	33.3	33.0	32.8	-	33.6	33.8	35.6	33.7	35.7		
	-	25.0	24.8	24.0	25.2	23.8	24.8	24.6	22.6	29.2	28.5
4.Kanchanaburi	33.3	32.8	33.8	33.9	33.4	35.3	35.6	34.0	35.2		
	-	25.0	23.9	24.9	25.5	24.7	25.8	25.0	22.0	29.5	28.4
5.Prachinburi	32.5	31.7	32.3	31.7	31.5	32.8	33.0	32.2	37.5		
	24.2	24.8	24.5	23.4	23.8	25.0	24.3	24.3	21.6	28.3	27.6
6.Aranyaprathet	31.8	32.0	32.0	31.5	31.0	32.0	32.3	31.8	36.1		
	23.5	22.0	20.5	23.0	23.6	22.8	24.4	22.8	21.1	27.3	28.0
7.Bangkok	32.4	32.0	32.1	31.6	33.2	33.6	33.7	32.7	35.7		
	24.6	25.8	24.9	25.1	24.8	24.4	24.8	24.9	22.1	28.8	28.5
8.Don Muang	32.2	32.8	32.1	31.7	33.4	33.7	34.0	32.8	26.6		
	25.2	26.2	25.4	25.6	25.5	24.8	25.0	25.4	19.2	29.1	28.7
9.Pom Phrachun	32.2	32.0	32.2	32.4	33.2	33.2	33.2	32.5	-		
	24.5	25.2	24.6	24.4	24.6	24.1	24.1	24.5	-	28.5	
Gulf of Thailand, East Coast											
1.Chonburi Max.	30.9	31.9	31.6	30.8	33.0	32.0	33.4	31.9	35.1		
Min.	23.7	26.0	25.5	25.5	25.5	24.0	24.9	24.6	20.9	28.3	28.3
2.Sichang	-	31.5	-	32.1	32.4	31.5	33.2	32.1	-		
	24.4	25.1	26.1	25.6	26.2	24.3	26.6	25.5	-	28.8	
3.Sattahip	34.5	34.0	33.9	31.0	32.6	34.3	35.5	33.7	39.0		
	24.8	25.7	23.5	25.9	26.7	25.5	26.8	25.6	21.6	29.7	29.2
4.Rayong	33.1	32.0	31.0	31.2	31.2	-	34.2	32.1	-		
	25.3	26.4	25.7	24.3	27.4	24.5	-	25.6	-	28.9	-
5.Chanthaburi	30.1	30.6	29.7	30.1	28.0	30.0	30.7	29.9	33.5		
	24.8	25.3	24.5	23.2	25.0	22.7	24.3	24.3	20.6	27.1	27.4
6.Laem Sing	-	32.0	28.3	27.0	-	-	-	-	-		
	18.9	-	17.0	18.0	19.5	-	-	-	-	-	-
7.Laem Ngop	31.3	-	27.3	27.2	28.4	29.0	-	28.6	-		
	25.2	24.6		-	23.0	26.4	24.0	19.3	23.8	-	26.2
8.Klong Yai	30.5	29.9	26.4	26.4	26.5		27.7	27.9	32.1		
	23.4	23.5	22.9	22.4	25.7	24.2	23.7	23.7	21.0	25.8	26.7
Gulf of Thailand, West Coast											
1.P.Khirikhan Max.	33.1	30.5	29.6	28.6	29.2	33.8	34.0	31.2	36.5		
Min.	23.7	23.9	22.7	23.4	22.3	24.5	25.0	23.6	20.5	27.4	27.9
2.Hua Hin	35.0	34.5	33.2	33.3	34.8	32.8	31.7	33.6	36.0		
	25.0	25.0	23.5	24.3	25.5	24.2	23.0	24.4	21.8	29.0	28.3
3.Chumphon	31.8	31.5	25.2	27.8	-	28.5	31.5	29.4	35.3		
	-	22.9	23.2	22.8	-	23.0	22.8	22.9	21.0	26.2	27.3
4.Pandon	32.2	33.8	31.5	28.8	30.0	31.5	32.4	31.5	26.7		
	23.2	22.3	23.5	22.5	23.0	23.2	23.0	23.0	20.8	27.3	27.8
5.N. Si Thammarat	33.0	33.6	29.6	28.8	33.0	32.4	32.8	31.9	35.7		
	22.5	23.1	24.5	23.8	24.2	22.9	23.6	23.5	19.5	27.7	27.8
6.Songkhla	33.2	33.6	31.6	27.8	30.0	29.5	32.5	31.2	37.5		
	23.2	23.7	24.9	22.7	22.5	23.0	23.6	23.4	19.9	27.3	28.5
7.Narathiwat	-	-	-29.4		31.5	-	-	-	34.2		
	-	21.7	22.1	-	23.2	21.7	-	-	20.0	-	27.3
Southern Thailand, West Coast											
1.Ranong Max.	30.7	30.8	25.9	26.6	27.6	26.8	29.1	28.2	33.2		
Min.	22.6	24.5	21.5	22.5	24.7	23.5	22.4	23.1	20.3	25.7	26.4
2.Phuket	32.0	32.9	30.4	29.0	29.0	29.0	31.0	30.5	33.1		
	24.5	23.9	26.0	24.4	24.0	23.0	23.2	24.1	21.5	27.3	27.6
3.Trang	32.5	31.9	29.2	28.8	30.1	28.3	29.1	30.1	35.4		
	22.7	23.2	23.3	22.8	22.0	22.0	21.9	22.6	19.6	26.4	27.5

Thailand METEOROLOGICAL DEPARTMENT

ROYAL THAI NAVY

Charoon Vichayapai Bunnag

Vice Admiral Director

******

WEEKLY TEMPERATURE AND RAINFALL OF THAILAND

DURING THE PERIOD SEPTEMBER 3 - 9 1959

AND

WEATHER OUTLOOK

No.36.1959

สถานะของฝนในรอบสัปดาห์
ตั้งแต่วันที่ ๓ – ๙ ก.ย. ๒๔๖๒

ในระหว่างสัปดาห์ปรากฏว่ามีหย่อมความกดอากาศต่ำหลายลูกคลุมบริเวณอ่าวตังเกี๋ย ในขณะเดียวกันกระแสลมมรสุมตะวันตกได้มีกำลังแรงพัดเข้าหาบริเวณศูนย์กลางความกดต่ำ แนวปะทะแห่งโซนร้อนได้พาดคลุมตอนเหนือประเทศไทย ลักษณะเช่นนี้ทำให้มีฝนแผ่เป็นบริเวณกว้างทั่วประเทศ

ภาคเหนือ ภาคตะวันออกเฉียงเหนือ ภาคกลาง อ่าวไทย ฝั่งตะวันออก	ตลอดทั้ง ๔ ภาค มีฝนตกอยู่ในเกณฑ์โดยทั่วไป และสูงกว่าค่าปกติประจำสัปดาห์ เว้นแต่ทางบริเวณข้างเคียงกรุงเทพฯ มีฝนตกอยู่ในเกณฑ์ต่ำกว่าปกติ จำนวนน้ำฝนสูงสุดปรากฏดังนี้ ๒๓๖ ม.ม. ที่ อ.หล่มเก่า จ.เพ็ชรบูรณ์ ๓๔๗ ม.ม.ที่ จ.หนองคาย, ๒๗๑ ม.ม ที่ จ.สระบุรี, ๑๗๙ ม.ม.ที่ กิ่ง อ.คลองใหญ่
ภาคใต้	มีฝนเล็กน้อยถึงปานกลางเป็นบางท้องที่

Rainfall Situation
From Sept. 3 – 9 1959

During the week, complex lows remained over the Gulf of Tongking. S.W. monsoonal wind, associated to relate system of lows was active with extending intertropical convergence zone lied east-west across Northern Thailand. These conditions caused fairly widespread rain thoughout the country.

Northern Part: Northeastern Part: Central Part: Gulf of Thailand, East Coast:	Good widespread rain over these parts, weekly total amount of rainfall were above normal, except for below normal in the vicinity of Bangkok, the greatest weekly predipitation was 236 mm. at Lom Kao of Phetchabun. 347 mm. at Nong Khai. 271 mm. at Saraburi. 179 mm. at Khlong Yai.
Southern Part:	Light to moderate showers in some localities.

Meteorological Department
Royal Thai Navy
10 / 9 / 1959

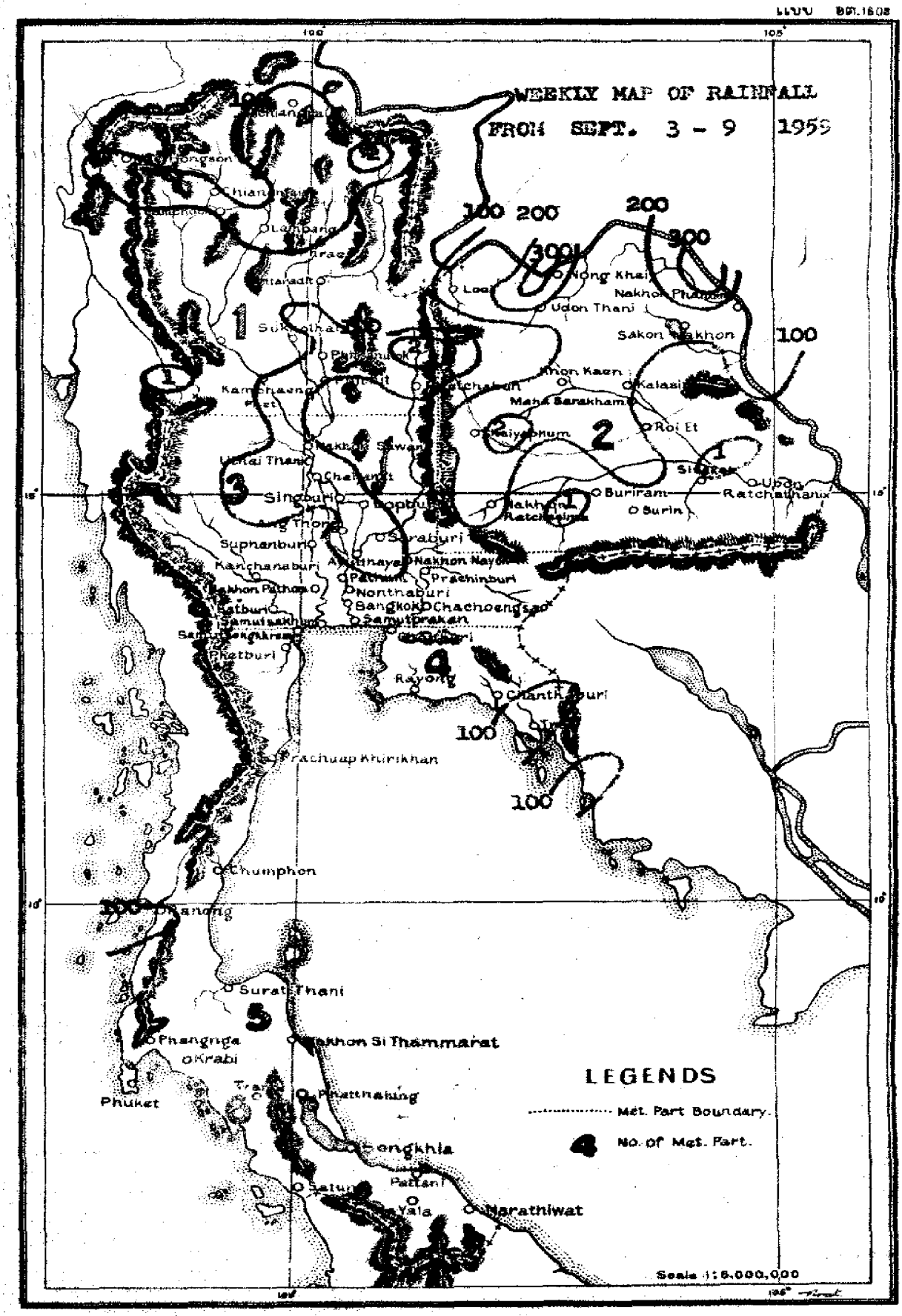
WEEKLY MAP OF RAINFALL
FROM SEPT. 3 - 9 1959
LEGENDS
Met. Part Boundary.
No. of Met. Part.
Scale 1:6,000,000
Nong Khai
Udon Thani
Sakon Nakhon
Khon Kaen
Kalasin
Maha Sarakham
Roi Et
Buriram
Surin
Ubon Ratchathani
Singburi
Suphanburi
Kanchanaburi
Nakhon Pathom
Nakhon Nayok
Prachinburi
Nonthaburi
Bangkok
Chachoengsao
Samutprakan
Rayong
Chanthaburi
Prachuap Khirikhan
Chumphon
Surat Thani
Phangnga
Krabi
Phuket
Nakhon Si Thammarat
Phatthalung
Songkhla
Pattani
Yala
Narathiwat
Chiangrai
Lampang
Sukhothai
Kamphaeng Phet
Uthai Thani
Chaiyaphum
Ang Thong
Saraburi
Nakhon Pathom
Samutsakhon
Phetburi
Loei
Nakhon Phanom
Sakon Nakhon
Chanthaburi
100
200
300
1
2
3
4
5

การคาดหมายลักษณะอากาศใน ๗ วันข้างหน้า
ตั้งแต่วันที่ ๑๐ – ๑๖ ก.ย.๒๕๓

ภาคเหนือ
ภาคตะวันออกเฉียงเหนือ

มีเมฆมาก โดยจะมีฝนและเพาะแห่งหรือเป็นฝนฟ้าคะนองในวันที่ ๑๐ ก.ย.
คาดว่า จะมีเมฆมากกับจะมีฝนและพายุฝนในวันที่ ๑๑ – ๑๒ ก.ย.
มีเมฆเป็นบางส่วนกับจะมีฝนในวันที่ ๑๓ – ๑๔ ก.ย.
โปร่งถึงมีเมฆเป็นบางส่วนกับจะมีฝนและเพาะแห่งในวันที่ ๑๕ และ ๑๖ ก.ย.

ภาคกลาง

โปร่งถึงมีเมฆเป็นบางส่วนกับจะมีฝนและเพาะแห่งเล็กน้อย หรือเป็นฝนฟ้าคะนองเล็กน้อยใน ๑๐ ก.ย.
โปร่งถึงมีเมฆมากกับจะมีพายุฝนผ่านตอนเย็นหรือค่ำวันที่ ๑๑ – ๑๒ ก.ย.
มีเมฆบางส่วนกับจะมีฝนในวันที่ ๑๓ – ๑๔ ก.ย.
โปร่งถึงมีเมฆบางส่วนกับจะมีฝนและเพาะแห่งในวันที่ ๑๕–๑๖ ก.ย.

กรุงเทพฯ และ ธนบุรี

โปร่งถึงมีเมฆเป็นบางส่วนในวันที่ ๑๐.ก.ย. มีเมฆมากกับจะมีอากาศโปร่งสลับเป็นระยะและคาดว่า จะมีพายุฝนผ่านตอนเย็นวันที่ ๑๑ – ๑๒ ก.ย. มีเมฆเป็นบางส่วนกับจะมีฝนวันที่ ๑๓ – ๑๔ ก.ย. โปร่งถึงมีเมฆเป็นบางส่วนกับจะมีฝนและเพาะแห่งในวันที่ ๑๕ และ ๑๖ ก.ย.

Weather Outlook for the next seven days
From Sept.10 – 16 1959

Northern Part:
Northeastern Part:

Generally cloudy with some local showers or thundershowers on Sept.10. Expected cloudy weather with rain or rainstorm on Sept. 11 – 12. Partly cloudy with some rain on Sept. 13 – 14. Fair to partly cloudy with some local shower on Sept. 15 – 16.

Central Part:

Fair to partly cloudy with light local showers or thundershowers on Sept. 10.
Fair to cloudy with passing rainstorm in the evening on Sept. 11 – 12.
Partly cloudy with some rain on Sept.13 – 14.
Fair to partly cloudy with some local showers on Sept.15 – 16.

Local:

Fair to partly cloudy on Sept.10. Cloudy with interval of fair weather and expected passing rainstorm in the evening of Sept. 11 – 12. Partly cloudy with some rains on Sept.13 – 14. Fair to partly cloudy with some local showers on Sept.15 – 16.

Meteorological Department
Royal Thai Navy
10 / 9 / 1959

Remark

Blank = No report of rainfall

* = Synoptic Station

METEOROLOGICAL DEPARTMENT

WEEKLY RAINFALL OVER THAILAND

(in millimetres)

Station	September 3 - 9 1959							Total	Weekly Normal	Normal DFT.	Total Since 1Jan.59
	3	4	5	6	7	8	9				
Northern Part											
1.Chiangrai*	25.5	2.0	0.2	35.0	24.4	3.5		91.4	76.3	+ 15.1	1259.4
2.Mae Sai					37.2			37.2	113.4	- 76.2	
3.Chiangsaen				56.5			21.1	77.6	-	-	
4.Mae Chan				50.7		40.0	20.3	111.0	67.0	+ 43.9	
5.Chiangkhong	3.0			37.5			12.6	53.1	60.7	- 7.6	
6.Thoeng	50.7	2.9	6.0		36.4	3.2	20.3	119.5	-	-	
7.Mae Sruai	13.5			87.0	29.0	4.0	3.4	133.5	56.2	+ 82.3	
8.Chiangkham	20.9			40.5	36.5		40.5	138.4	94.1	+ 44.3	
9.Phan	12.9			43.4	83.4		40.7	180.4	120.0	+ 60.4	
10.Wiang Pa Pao	7.3			12.5			24.7	44.0	38.2	+ 5.8	
11.Mae Hongson*	76.0	2.0	10.1	11.3	28.4	15.0	0.1	143.7	56.1	+ 87.6	1410.1
12.Pai*	13.5			52.0	15.3	0.5		81.3	60.6	+ 20.7	904.5
13.Mae Sariang* 7.2	0.7			71.4	26.8	74.0	18.7	5[illegible]	40.9	+ 17.9	9[illegible].2
14.Chiangmai*	16.1	6.9	10.5	31.0	24.2	14.7	1.2	104.6	74.4	+ 30.2	74[illegible].7
15.Fang*	3.5			32.0	24.3		5.3	65.1	106.0	- 40.9	
16.Chiangdao				42.6	9.4	1.4		53.2	63.2	- 10.0	
17.Doi Saket	28.0	6.8		31.0	8.0	15.0		88.8	58.6	+ 30.2	
18.San Sai	10.6		0.6	39.4	2.1	5.1	5.8	63.4	49.1	+ 14.5	
19.Hang Dong	30.4	2.3		23.4	9.8	11.1		77.0	45.3	+ 31.7	
20.San Pa Tong	46.2			21.9	10.2	21.7		100.0	25.3	+ 74.7	
21.San Kamphaeng	35.6	7.2		44.3		14.8		101.9	32.2	+ 69.7	
22.Sarapi	35.7			30.5		10.9		77.1	52.7	+ 24.4	
23.Chom Thong	22.5			55.7		13.5		91.7	61.9	+ 29.8	
24.Hot	8.0			7.2	5.5	14.4	1.7	36.8	63.5	- 26.7	
25.Nan*	31.1	4.7	13.0	17.5	16.4		6.4	89.9	64.4	+ 25.5	997.3
26.Pua	18.0			41.5	35.4			94.9	95.7	- 0.8	
27.Na Noi	29.5		11.4	14.1	6.0	16.0		77.0	58.8	+ 18.2	
28.Lampang*	5.9		13.9	21.8	29.1	75.5	1.8	148.0	33.9	+ 114.1	10[illegible]9.3
29.Ngao				34.4		14.8		49.2	64.1	- 14.9	
30.Chao Hon							7.6	7.6	40.6	- 33.0	
31.Ko Kha				12.8	1.8	25.	2.4	42.8	39.3	+ 3.5	
32.Thoen				16.7	3.4	18.1		38.2	68.3	- 30.1	
33.Phrae*	14.7	12.2	26.9	12.2	6.6		5.6	78.2	47.2	+ 31.0	883.5
34.Sung Men				31.4				31.4	56.0	- 24.6	
35.Uttaradit*	15.7	7.3	1.9	21.0	21.0			67.9	65.5	+ 1.4	761.1
36.Nam Pat	69.7							69.7	51.1	+ 18.6	
37.Lap Lae	19.7			9.5		61.4		90.6	65.0	+ 25.6	
38.Tak*	5.0	4.2			18.3	14.0		41.5	27.4	+ 14.1	775.1
39.Ban Tak					32.5			32.5	34.5	- 2.0	
40.Mae sot*	18.5	3.6	6.2	0.4	17.2	42.4	7.9	96.2	64.5	+ 31.7	1214.3
41.Sukhothai	16.1	10.1			53.1		11.3	90.6	49.0	+ 41.6	
42.Sawankhalok	128.4	2.6			6.2	13.3	10.8	161.3	55.1	+ 106.2	
43.Phitsanulok*	19.5	30.4	0.7		50.1	62.8	7.0	170.5	67.5	+ 103.0	1220.8
44.Phron Phiram						100.8		100.8	47.6	+ 53.2	
45.Kamphaeng Phet		36.5			49.6	14.5		100.6	22.6	+ 78.0	
46.Phichit	26.7	5.0		2.3	22.7	13.5	15.0	85.2	71.8	+ 13.4	
47.Bang Mannag					28.0	13.5		41.5	42.4	- 0.9	
48.Phetchabun*	88.7	8.1	1.1	1.3	9.4	20.8	8.0	137.4	75.3	+ 62.1	969.1
49.Lom Kao	40.2			17.2		157.7	20.8	235.9	82.2	+ 153.7	
50.Lom Sak	24.7			19.3	7.5	155.5	18.8	225.8	56.6	+ 169.2	

Station	September 3 - 9, 1959							Total	Weekly Normal	Normal DPT.	Since 1Jan.59
	3	4	5	6	7	8	9				
Northeastern Part											
1.Nong Khai	5.6	23.8	30.7	119.9	13.9	104.9	48.5	346.5	70.5	+ 26.3	
2.Phon Phisai	15.5	24.3				61.5		101.3	76.9	+ 24.4	
3.Tha Bo		11.4		52.2	10.2	24.5	35.7	132.7	83.3	+ 49.4	
4.Loei*	3.7	21.1	111	1.9	25.6	89.0	4.0	146.4	58.5	+ 87.9	845.7
5.Chiangkhan	23.0	16.0	4.4	31.5	41.6	17.1	2.0	135.6	62.3	+ 73.3	
6.Tha Li				19.3	52.5			71.8	63.5	+ 8.3	
7.Dan Sai					19.2	45.0	5.3	69.5	47.5	+ 22.0	
8.Udon Thani*	3.3	39.7	9.8	71.8	9.0	44.9	18.0	196.5	59.9	+ 136.6	1290.0
9.Ban Phu	2.1		23.1	17.3	24.5	28.2	76.5	171.7	124.4	+ 47.3	
10.Nong Bua Lamphu			3.6	12.9				16.5	60.9	- 44.4	
11.Nakhon Phanom*	0.1	31.3	39.3	31.1		19.8	60.5	182.6	84.7	+ 97.9	1468.5
12.Tha U-ten	7.0	92.0	41.0	5.7	43.0	143.5	32.0	364.2	70.3	+ 293.9	
13.Na Gae	4.4	9.2		9.4		26.3	19.3	68.6	66.8	+ 1.8	
14.That Phanom				55.7			49.2	104.9	20.4	+ 84.5	
15.Mukdahan*	33.5	7.7	0.4	32.5	16.1	5.1	13.3	108.6	83.5	+ 25.1	1013.7
16.Sakon Nakhon*	3.4	2.5	6.1	29.1	39.4	8.3	41.0	129.8	84.6	+ 45.2	829.8
17.Wanon Niwas		65.1		103.0			10.6	178.7	76.2	+ 102.5	
18.Phanna Nikhon			101.2		10.7	18.9	15.5	146.3	60.2	+ 86.1	
19.Kalasin	42.0	4.2	5.3	52.4	3.5	26.4	14.2	148.0	107.0	+ 41.0	
20.Sahasakhan	63.4		3.2	9.1		16.4	24.8	116.8	44.8	+ 72.1	
21.Yang Talat	43.5			19.4	7.3	23.0	10.4	103.6	62.1	+ 41.5	
22.Kanthravichai	36.4	15.0		10.4	9.9	87.8	8.8	159.3	61.3	+ 97.0	
23.Kamolasai		48.0		6.5	4.8			59.3	40.9	+ 18.4	
24.Khon Kaen*	24.2	5.7		33.2	11.3	31.9	20.5	126.8	93.4	+ 33.4	775.0
25.Non Phong	45.3				6.8	36.3	29.4	117.8	42.1	+ 75.7	
26.Phu Wiang	18.4		23.1	53.3	6.7	11.3	12.7	115.5	59.3	+ 56.2	
27.Chum Phae	7.4			57.5	13.4	51.8		130.1	51.8	+ 78.3	
28.Chonnabot	36.8		0.4	6.4	6.1	21.1	1.3	72.2	61.5	+ 10.7	
29.Kanchа Khiri				116.0		90.0		206.0	55.5	+ 150.5	
30.Phon	22.6	7.0		34.0	70.4	17.6	1.9	153.5	57.3	+ 96.2	
31.Maha Sarakham	61.2			3.2		13.4		77.8	88.5	- 10.7	
32.P. Phisai	105.4							105.4	72.8	+ 32.6	
33.Borrabu				14.7	4.6	3.9	13.[illegible]	36.2	38.5	- 2.3	
34.Roi Et*	31.5	20.8		19.5	1.8	1.4	18.0	93.0	80.2	+ 12.8	1133.0
35.Phon Thong	26.9						16.3	43.2	61.1	- 17.9	
36.Selaphum	23.1	13.1					17.6	53.8	48.8	+ 5.0	
37.Kaset Wisai	60.7				100.2			160.9	53.7	+ 107.2	
38.Suwannaphum	22.3	20.2	12.4		38.1		36.5	129.5	67.8	+ 61.7	
39.ChaturaphakPhiman					52.8		16.7	69.5	82.6	- 13.1	
40.Chaiyaphum*	70.0	0.1		2.0	4.6	79.8	23.1	179.6	22.9	+ 156.7	1012.4
41.Phu Keow						35.0	22.5	57.5	81.5	- 24.0	
42.Pannet Narong	16.4			7.0	18.3	17.8	14.4	73.9	50.4	+ 23.5	
43.Nakhon Ratchasima*	1[illegible].2			2.2		95.9	0.2	99.5	32.0	+ 67.5	692.3
44.Pua Yai	9.4	1.3		4.2	6.0	24.0	1.5	46.4	43.1	+ 3.3	
45.Non Thai	28.5	4.6		5.0		33.2		81.3	29.0	+ 52.3	
46.Dan Khunthot		36.4		18.2	44.0	51.3		149.9	18.8	+ 131.1	
47.Chakkarat					10.5	24.4		34.9	35.3	- 0.4	
48.Sung Noen	2.0			27.0	3.2	70.8		103.0	33.0	+ 70.0	
49.Chokchai				21.7	32.0	18.2		71.9	48.9	+ 23.0	
50.Buriram	46.1	15.2		11.1		3.3		75.7	66.7	+ 9.0	
51.Phut Thai Song	88.5						7.5	96.0	71.0	+ 24.1	
52.Lam Plai Mat	79.5	26.5		8.3		2.9		113.2	32.4	+ 80.8	
53.Nang Rong	38.4			18.4	6.2	14.5		77.5	61.4	+ 16.1	
54.Prakhan Chai	2.9			4.5	27.2		2.8	37.4	83.7	- 46.3	
55.Surin*	29.4	3.9		4.0	0.4	2.0	1.6	41.3	61.8	- 20.5	774.3
56.Rattanaburi	23.2	22.7		10.1	35.2			91.2	81.8	+ 9.4	
57.Sangkha	15.1			14.7	37.9			67.7	78.7	- 11.0	
58.Sisaket				20.1	17.3	50.2		87.6	76.3	+ 11.3	
59.Kanthraron					30.0	30.9		60.9	60.3	+ 0.5	
60.Khukhan		4.3						4.3	86.0	- 81.7	
61.Kantharalak	12.2			31.2		20.3		63.7	49.9	+ 13.8	
62.Ubon Ratchathani*	2.1	3.5		0.7	15.6	13.0		35.9	82.1	- 46.2	
63.Khemarat					4.2	57.2		61.4	17.6	+ 43.8	
64.Maha Chanachai	30.5				52.9	12.8		96.2	62.3	+ 33.9	
65.Amnat Charoen	9.5			21.5		57.7		88.7	67.7	+ 21.0	
66.Yasothon	36.2	15.1		3.1	6.1	8.3	35.1	103.9	53.2	+ 50.7	
67.Trakan Phut Phon	13.5		1.0	34.0	18.0	9.4		75.9	41.7	+ 34.2	
68.Kam Khuan Kaeo	26.5	23.4		27.6	8.0	21.3	21.0	127.8	66.5	+ 61.3	
69.Phibun Mangsahan								-	91.6	-	
70.Det Udon				4.0	20.5	10.0		34.5	75.1	- 40.6	

Station	September 3 – 9 1959							Total	Weekly Normal	Normal DFT.	Total Since 1Jan.59
	3	4	5	6	7	8	9				
Central Part											
1.Nakhon Sawan*		8.3	34.5		23.4	16.5		82.7	42.4	+ 40.3	873.2
2.Banphot Phisai	12.0		37.4		4.2	30.0	23.5	107.1	62.3	+ 44.8	
3.Lat Yao	3.9			5.7	18.2	14.8		42.6	48.9	– 6.3	
4.Chum Saeng			22.8		31.6	31.1	2.1	87.6	74.3	+ 13.3	
5.Phayuha Khiri	15.8			5.2	16.1	72.6	17.9	127.6	56.4	+ 71.2	
6.Thakli	10.2	62.9	3.7		36.8	27.9	17.4	158.9	60.2	+ 98.7	
7.Uthai Thani	11.5	23.4		5.5	35.2	31.4	29.6	136.6	49.1	+ 87.5	
8.Nong Chang	60.8	7.4	13.1		31.1			122.4	49.7	+ 62.7	
9.Nong Khar Yang	10.5				10.8	40.7		62.0	49.8	+ 12.2	
10.Chaiyanat	9.7	18.0	10.6	7.8	32.8	21.3	15.9	116.1	62.9	+ 53.2	
11.Manorom	13.1	21.1	7.3		10.0	34.4	4.8	90.7	83.6	+ 7.1	
12.Wat Sing	62.2	36.7	5.6	0.6	14.8	39.2	3.3	162.7	86.7	+ 75.7	
13.Singburi	85.4			18.4	0.4	0.3	10.1	114.6	34.1	+ 80.5	
14.Intharburi	65.3	22.3	1.0	6.6	24.8	6.7	32.6	159.5	74.3	+ 85.2	
15.Bang Rachan	55.0	21.3	1.7		10.1	2.2	7.4	97.7	50.0	+ 47.7	
16.Phromburi	76.3				75.3			151.6	82.2	+ 69.4	
17.Lopburi*	56.6	34.5	0.6	10.5	19.3	11.9	3.6	137.0	53.2	+ 82.8	1006.7
18.Ban Mi	38.8	7.6		5.6	5.6	12.5	24.1	94.2	[illegible]	+ 49.3	
19.Chai Badan					9.8	43.7	0.2	53.7	71.2	– 17.5	
20.Tha Wung	73.2				10.5	8.0		91.7	68.4	+ 23.3	
21.Ang Thong	64.6	21.2		12.5		10.1		108.4	56.9	+ 51.5	
22.Pho Thong	53.1		0.3	3.1	3.6	3.8		63.9	64.7	– 0.8	
23.Wiset Chaichan	60.6	16.2		7.3		8.3		91.4	186.0	– 94.6	
24.Pa Mok	7.9	13.9		3.1	13.8	10.8		49.5	72.0	– 22.5	
25.Saraburi	63.2	33.2	30.5	10.0	59.5	74.2		270.6	71.1	+ 199.5	
26.Kaeng Khoi				12.5		73.6		86.1	85.1	– 1.0	
27.Ayutthaya								–	48.0	–	
28.Sena	16.9	4.8	5.0			7.4		34.1	84.4	– 50.3	
29.Tha Rua	11.4	63.8			23.6	34.9	37.1	170.8	90.6	+ 80.2	
30.Phak Hai	7.0	18.2			10.3	11.4		46.9	79.1	– 32.2	
31.Bang Pa-in						14.6		14.6	67.3	– 52.7	
32.Suphanburi*	46.5	13.4			0.4	12.1		72.4	33.7	+ 38.7	842.8
33.Si Prachan	21.2				4.2			25.4	70.2	– 44.8	
34.Song Phi Nong	35.2	13.5						48.7	39.9	+ 8.8	
35.Kanchanaburi*	3.0	10.9			5.7	38.6		58.2	16.6	+ 41.6	554.1
36.Tha Muang	5.3	6.9		14.3	7.0	20.6		54.1	37.8	+ 16.3	
37.Nakhon Pathom	5.2							5.2	48.8	– 43.6	
38.Nakhon Chai Si	3.0		15.6		39.1	6.2		63.9	74.4	– 10.5	
39.Nonthaburi		9.1				8.1		17.2	57.7	– 40.5	
40.Bang Bua Thong	4.6				1.7	3.1		9.4	77.0	– 67.6	
41.Pathum Thani					4.5	9.8		14.3	68.7	– [illegible]	
42.Thanyaburi	32.5	15.2	14.1		0.5	11.7		74.0	120.1	– 46.1	
43.Nakhon Nayok	98.4		18.6		8.8	10.9		136.7	122.4	+ 14.3	
44.Prachinburi*	20.7	19.2	2.4		22.8	4.2		69.3	120.7	– 51.4	1377.3
45.Ban Sang	26.8	13.6			26.8			67.2	73.6	– 6.4	
46.Si Maha Pho	10.5				18.5	6.5		35.5	72.9	– 37.4	
47.Kabinburi	17.1	6.4			4.5			28.0	50.8	– 22.8	
48.Aranyaprathet*		0.8	24.4		1.5	2.2		28.9	61.0	– 32.1	748.1
49.Chachoengsao	8.7	2.7				12.3	1.1	24.8	53.8	– 29.0	
50.Bangkok*	2.4	6.5	9.2		11.5	13.7		34.3	64.5	– 30.2	854.9
51.Don Muang*	14.6	6.1	2.8			4.1		27.6	75.4	– 47.8	1008.8
52.Bang Khen	7.2	8.3			11.6	10.1		37.2	89.1	– 51.9	
53.Minburi	2.1					48.4		50.5	87.3	– 36.8	
54.Lat Krabang	8.1							8.1	84.6	– 76.5	
55.Thonburi	2.5	8.4	2.4		7.9	9.3		30.5	82.2	– 51.7	
56.Ratburi	24.0				2.5	4.9		31.4	37.6	– 6.2	
57.Photharam		4.3			27.3	21.8		44.4	36.8	+ 7.6	
58.Damnoen Saduak								–	51.9	–	
59.Samut Songkhram								–	45.5	–	
60.Bang Konti	5.5				33.5	3.3		42.3	71.4	– 29.1	
61.Unpawa					24.9	5.0		29.9	51.6	– 21.7	
62.Samut Sakhon		7.3				10.0		17.3	54.9	– 37.6	
63.Samut Prakan		11.1						11.1	87.8	– 76.7	
64.Bang Na								–	–	–	
65.Pon Phrachun*	0.4	3.8			11.0	36.3	6.0	57.5	–	–	644.3

Station	September 3 - 9 1959							Total	Weekly Normal	Normal DPT.	Total Since 1Jan.59
	3	4	5	6	7	8	9				
Gulf of Thailand, East Coast											
1.Chonburi*	5.8	29.4			19.4	2.2	1.3	58.1	48.9	+ 9.2	716.8
2.Phanat Nikhom	9.2				22.2	4.2	2.7	38.3	62.1	- 23.8	
3.Pan Bung	27.2					21.1		48.3	39.7	+ 8.6	
4.Phan Thong	17.6				3.6		5.5	26.7	38.5	- 11.8	
5.Si Chang*	6.0	28.0		0.9		6.3	1.0	42.2	57.1	- 14.9	749.0
6.Sattahip*						1.7		1.7	36.2	- 33.5	655.1
7.Rayong*					0.6	40.9		41.5	84.8	- 43.3	
8.Pan Khai						34.2		34.2	63.7	- 29.5	
9.Klaeng	10.1				12.4	40.3		62.8	83.2	- 20.4	
10.Chanthaburi*	5.9			1.9	44.0	15.0	2.8	69.6	132.1	- 62.5	2385.5
11.Pong Namron		30.2		15.0	[illegible]	18.2		63.4	90.7	- 27.3	
12.Kha Mai					41.0	17.8		58.8	170.9	-112.1	
13.Trat	32.8		5.7	4.1	65.8	7.8		116.2	146.6	- 30.4	
14.Khao Saming	12.1			35.7	52.3	12.4		112.5	152.7	- 40.2	
15.Laem Ngop*				3.8	41.8	12.2		57.8	146.6	- 88.8	2214.1
16.Khlong Yai*	55.1	1.5	9.2	7.2	54.9	51.2		179.1	173.4	+ 5.7	4356.8
Gulf of Thailand, West Coast											
1.Phetburi						22.3		22.3	34.8	- 12.5	
2.Laem Laem						28.9		28.9	32.7	- 3.8	
3.PrachuapKhirikhan*							2.5	2.5	16.5	- 14.0	604.8
4.Hua Hin*	0.6		0.1		6.7	19.9		27.3	21.2	+ 6.1	469.9
5.Chumphon*	1.0				29.1	0.5		30.6	5[illegible].9	- 29.3	1032.8
6.Tha Sae	48.8				31.2			80.0	3500	+ 45.0	
7.Sawi		37.7			7.0			44.7	48.5	- 3.8	
8.Langsuan						15.4		15.4	42.2	- 26.8	
9.Kandon*	3.5	3.2				5.9		12.6	42.1	- 29.5	758.1
10.Chaiya	70.5							70.5	47.1	+ 23.4	
11.Ban Na San	38.3			3.9				42.2	54.8	- 12.6	
12.NakhonSiThammarat*	0.7		0.2					0.9	31.5	- 30.6	855.2
13.Sichon								0.0	40.2	- 40.2	
14.Chowang	18.5					25.2		43.7	45.8	- 2.1	
15.Thung Song	0.5							0.5	47.1	- 46.6	
16.Pak Phanang		4.7	11.0			48.8		64.5	22.2	+ 42.3	
17.Phatthalung								-	20.0	-	
18.Songkhla*							0.8	0.8	32.5	- 31.7	810.4
19.Pattanihum								0.0	20.8	- 20.8	
20.Hat Yai							14.6	14.6	20.2	- 5.6	
21.Pattani								0.0	18.8	- 18.8	
22.Nong Chik	54.6							54.6	37.7	+ 16.8	
23.Yaring	8.4							8.4	45.2	- 36.8	
24.Yala								0.0	42.7	- 42.7	
25.Betong								-	-	-	
26.Narathiwat*	0.6						3.2	3.8	46.1	- 42.3	888.8
27.Tak Bai								0.0	57.7	- 57.7	
Southern Thailand, West Coast											
1.Ranong*	8.3				103.3	46.0	8.1	165.7	257.5	- 91.8	3452.2
2.Kraburi					18.6	23.4		42.0	-	-	
3.Phangnga	5.9					4.8		10.7	96.5	- 85.8	
4.Takua Pa					4.8	15.8	6.6	27.2	124.0	- 96.8	
5.Takua Thung						2.8		2.8	146.9	-144.1	
6.Thay Muang						12.9		12.9	98.2	- 85.3	
7.Phuket*	2.8					2.6	0.8	6.2	101.2	- 95.0	1590.0
8.Phuket Air port*		0.5				122	22.3	24.0	87.9	- 63.9	1944.1
9.Khlong Ton								0.0	-	-	
10.Trang								0.0	133.0	-133.0	
11.Trang Air port*								0.0	148.1	-148.1	1235.2
12.Satun								0.0	85.8	- 85.8	
13.La Ngu			9.2					9.2	75.5	- 63.3	

WEEKLY REPORT OF DAILY TEMPERATURES

FROM SEPT. 3 – 9 1959

(in Degree Centigrade)

Station	Day of Month							Average Extreme		Weekly Mean	Monthly Normal
	3	4	5	6	7	8	9				
Northern Part											
1. Chiangrai Max.	30.4	31.7	30.7	32.3	–	31.9	31.6		35.3		
Min.	23.0	22.3	23.4	22.2	21.0	21.9	21.9	22.2	18.9	26.9	26.7
2. Mae Hongson	31.5	–	30.5	30.7	30.5	30.2	30.2	30.6	35.2		
	24.5	22.0	–	22.2	22.9	22.8	22.9	22.9	21.1	26.8	27.4
3. Pai	–	–	–	31.5	–	31.0	–	–			
	22.0	31.9	–	–	22.0	–	21.0	–	–	–	–
4. Khun Yuam	30.5	–	–	29.0	27.6	29.0	27.5	28.7	–		
	22.4	23.0	–	–	21.0	21.8	21.5	21.9	–	25.3	–
Mae Sariang	33.0	29.1	30.0	28.7	30.8	32.2	30.5	30.6	35.1		
	23.6	23.0	22.8	22.9	23.2	22.6	22.8	23.0	20.6	26.8	26.7
6. Chaiangmai	28.5	30.3	30.5	29.8	29.8	31.7	31.1	30.2	35.5		
	24.0	21.5	22.3	23.7	22.7	22.9	23.2	22.9	19.7	26.6	26.9
7. Nan	–	31.2	31.7	31.5	–	–	–	–	35.4		
	24.9	22.3	23.7	23.0	22.5	23.5	–	23.3	20.8	–	27.7
8. Lanpang	32.0	31.2	30.3	31.9	–	31.4	31.3	31.4	34.8		
	24.3	23.2	23.7	22.7	22.4	23.8	21.9	23.2	19.0	27.3	27.3
9. Phrae	30.1	30.6	–	–	–	–	–	–	35.6		
	24.4	22.4	22.2	22.4	22.2	22.6	–	22.9	20.5	–	27.4
10. Uttaradit	32.0	32.2	32.6	31.2	–	33.8	–	32.4	39.6		
	23.9	22.6	23.6	23.5	23.0	22.9	–	23.4	21.0	27.9	28.7
11. Tak	33.6	30/3	31.0	29.9	32.9	–	30.3	31.3	35.3		
	26.1	23.5	23.3	25.4	25.1	23.2	24.3	24.4	21.2	27.9	28.1
12. Mae sot	–	–	–	–	–	–	–	–	35.4		
	24.1	23.2	23.3	22.8	22.9	23.4	22.7	23.2	20.7	–	27.1
13. Phitsanulok	34.0	–	31.5	30.4	29.0	31.5	31.5	31.4	37.0		
	26.1	22.5	23.8	24.4	24.6	24.0	23.3	24.1	22.1	27.8	28.4
14. Phetchabun	32.2	30.5	30.9	29.9	28.7	32.4	30.9	30.8	36.2		
	24.7	21.9	22.7	23.1	24.0	23.0	23.1	23.2	20.0	27.0	27.4
Northeastern Part											
1. Loei Max.	29.0	31.6	31.2	31.4	28.5	31.1	29.4	30.3	34.5		
Min.	24.1	22.2	22.5	23.3	23.5	22.3	22.1	22.9	20.4	26.6	26.7
2. Udon Tharni	31.1	30.2	30.4	31.5	29.5	31.1	30.3	30.6	37.0		
	22.2	23.8	23.0	23.9	22.3	23.8	23.4	23.2	20.5	26.9	27.8
3. Nakhon Phanom	30.8	30.8	27.5	31.0	–	31.4	29.5	30.2	34.8		
	23.4	23.6	23.3	23.9	23.3	–	23.1	23.4	20.0	26.8	27.0
4. Mukdahan	30.8	29.1	31.3	30.2	28.9	29.7	31.0	30.0	35.5		
	–	21.7	–	23.6	22.8	23.7	23.4	22.9	19.6	26.5	27.8
5. Sakon Nakhon	29.9	30.5	29.3	30.0	–	31.4	31.9	30.5	35.8		
	22.7	22.6	23.6	23.6	24.0	22.9	22.6	23.1	21.1	26.8	27.3
6. Khon Kaen	31.2	30.2	31.2	31.3	28.0	31.2	30.4	30.5	35.[illegible]		
	–	–	–	–	–	–	–	–	20.6		27.7
7. Roi Et	29.0	29.5	30.0	30.5	26.8	29.2	30.5	29.4	35.0		
	21.6	22.5	23.5	25.1	23.8	24.3	24.0	23.5	21.4	26.5	27.8
8. Chaiyaphom	32.3	31.0	30.4	29.5	28.3	–	27.7	29.9	–		
	23.7	22.3	23.0	23.1	23.0	23.3	22.2	22.9	–	26.4	–
9. N. Ratchasima	35.2	33.3	33.5	33.5	30.4	32.5	31.3	32.8	38.4		
	24.0	22.9	22.6	23.8	23.3	23.1	22.1	23.1	19.6	28.0	27.7
10. Surin	29.0	33.8	32.8	32.4	31.2	32.2	32.2	31.9	38.1		
	23.1	20.6	21.8	22.8	22.2	23.2	21.8	22.2	21.3	27.1	28.1
11. U. Ratchathani	–	30.5	31.0	31.9	32.0	30.2	31.5	31.2	34.4		
	–	23.5	24.0	24.9	24.5	23.3	24.1	24.1	20.5	27.7	27.3

Station		Day of Month 3	4	5	6	7	8	9	Average	Extreme	Weekly Mean	Monthly Normal
Central Part												
1.NakhonSawan	Max.	33.9	32.3	32.7	30.4	31.1	31.4	30.6	30.8	36.4		
	Min.	24.8	24.6	23.9	23.6	24.3	24.1	23.5	24.1	21.1	28.0	28.7
2.Lopburi		33.4	31.2	31.0	32.0	31.0	30.3	30.6	31.4	34.4		
		24.3	22.1	23.0	23.6	23.5	23.4	22.9	23.3	20.9	27.4	27.9
3.Suphanburi		35.3	31.8	31.7	31.8	32.8	–	31.9	32.6	35.1		
		23.0	24.2	23.9	23.3	23.5	24.5	23.5	23.7	21.3	28.2	28.1
4.Kanchanaburi		36.3	33.4	32.3	32.0	35.5	32.5	31.6	33.4	36.1		
		25.4	24.0	23.6	23.8	23.3	24.8	23.1	24.0	20.8	28.7	28.2
5.Prachinburi		32.1	32.0	31.6	31.5	31.8	31.0	30.6	31.5	34.0		
		25.6	22.8	22.9	24.3	24.7	23.9	23.9	24.0	21.4	27.8	27.6
6.Aranyapratthet		31.2	31.0	30.0	30.0	31.2	31.8	31.5	31.0	36.2		
		24.5	24.1	23.5	24.0	23.7	24.0	24.0	24.0	21.0	27.5	27.8
7.Bangkok		32.3	31.0	32.0	31.0	33.8	32.3	31.0	31.9	35.8		
		25.0	24.8	24.6	23.9	24.7	24.5	24.1	24.5	20.4	28.2	28.2
8.Don Muang		33.8	30.8	32.1	31.0	35.0	30.3	30.4	31.9	36.5		
		25.3	24.6	25.3	24.6	25.1	25.5	24.8	25.0	20.6	28.5	28.7
9.Pak Phrachun		33.1	33.0	32.8	32.8	33.0	33.3	32.0	32.9	–		
		24.0	24.8	25.1	23.8	24.2	24.6	24.1	24.4	–	28.7	–
Gulf of Thailand, East Coast												
1.Chonburi	Max.	30.4	–	30.5	31.7	32.1	31.9	30.1	31.1	34.4		
	Min.	25.8	24.4	23.2	26.0	25.9	24.5	24.7	24.9	20.6	28.0	27.9
2.Si Chang		31.5	31.0	31.5	31.8	32.0	32.0	–	31.6	–		
		26.4	25.2	23.0	25.7	25.7	25.9	25.6	25.4	–	28.5	–
3.Sattahip		34.5	35.2	35.2	34.8	34.5	34.4	35.0	34.8	39.5		
		25.6	26.5	25.6	26.7	26.8	26.4	25.5				
4.Rayong		32.4	33.4	33.5	32.5	32.5	30.2	32.2	32.4	–		
		25.6	26.9	24.7	26.7	24.8	24.2	23.7	25.2	–	28.8	–
5.Chanthaburi		29.1	30.1	31.1	31.8	30.7	29.3	30.0	30.3	35.0		
		24.8	24.9	24.2	24.8	24.3	23.9	22.9	24.3	20.7	27.3	27.3
6.Laem Sing		–	–	31.8	32.3	32.0	26.1	–	30.6	–		
		19.4	–	–	20.0	18.5	22.0	17.8	19.5	–	25.1	–
7.Laem Nrop		–	–	–	30.9	30.5	26.7	30.9	29.8	–		
		24.2	–	–	–	24.0	22.2	24.9	23.8	–	26.8	–
8.Khlong Yai		34.7	32.3	30.7	30.6	30.4	24.9	31.1	30.6	32.1		
		23.7	23.2	22.5	23.4	22.2	22.3	23.4	23.0	19.8	26.8	26.4
Gulf of Thailand, West Coast												
1.P. Khirikhan	Max.	32.6	32.9	30.2	34.6	34.2	34.3	32.3	33.0	36.8		
	Min.	24.2	23.7	23.1	22.9	23.4	25.2	24.0	23.0	20.3	28.4	27.7
2.Hua Hin		31.0	32.8	31.3	31.8	32.5	31.8	32.5	31.8	37.5		
		23.2	23.8	24.2	23.5	24.0	24.0	23.0	23.7	22.2	27.8	27.9
3.Chumphon		31.0	32.0	32.0	32.8	31.8	27.8	31.0	31.2	35.6		
		23.0	22.8	22.5	22.5	23.0	22.6	23.0	22.8	21.6	27.0	27.1
4.Pandon		31.8	33.5	34.0	34.2	34.3	31.4	31.6	33.0	37.4		
		22.4	22.3	22.3	21.3	20.7	23.8	22.9	22.2	20.6	27.6	27.6
5.N.Si Thammarat		33.3	34.0	33.2	33.5	33.9	34.7	34.6	33.9	36.4		
		23.7	23.4	22.3	21.4	19.0	23.7	23.5	22.4	20.2	28.2	27.7
6.Songkhla		33.0	31.5	31.7	34.0	34.9	31.7	33.1	32.8	37.4		
		23.9	24.0	22.8	22.8	23.0	23.4	23.6	23.4	21.3	28.1	28.2
7.Narathiwat		32.3	31.0	32.5	31.3	–	32.8	–	32.0	34.6		
		–	22.1	22.2	23.2	21.5	–	21.5	22.1	21.0	27.1	27.3
Southern Thailand, West Coast												
1.Ranong	Max.	30.2	30.3	30.0	31.2	30.8	24.1	29.9	29.5	34.2		
	Min.	22.6	22.6	21.5	20.9	22.1	22.5	22.5	22.1	20.0	25.8	26.0
2.Phuket		31.0	31.3	32.0	31.6	31.0	–	30.6	31.8	33.5		
		22.7	23.1	24.0	22.8	22.2	23.6	24.7	23.3	20.4	27.6	27.1
3.Trang		31.3	32.5	30.9	31.6	32.0	–	30.8	31.5	34.6		
		22.7	22.5	23.4	–	20.8	22.2	22.8	22.4	20.5	27.0	27.2

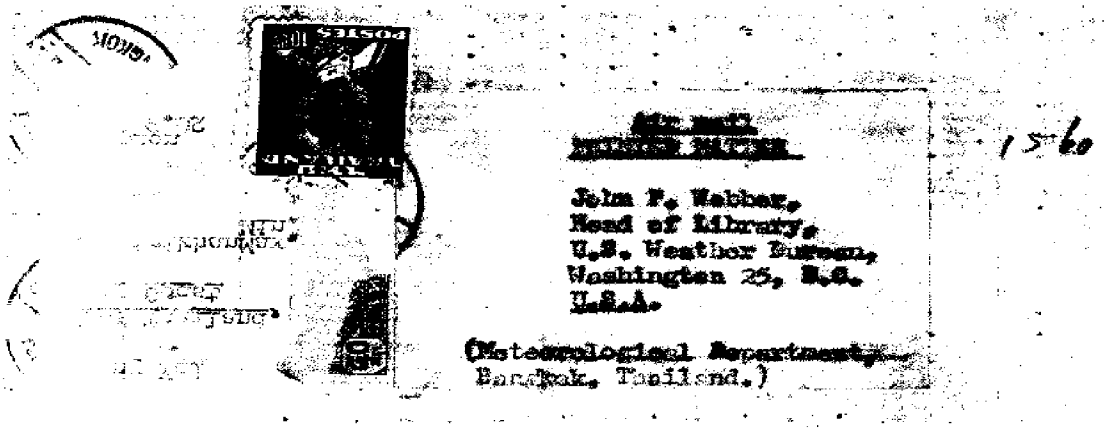
POSTES
John F. Webber,
Head of Library,
U.S. Weather Bureau,
Washington 25, D.C.
U.S.A.
(Meteorological Department,
Bangkok, Thailand.)
1560

Thailand. METEOROLOGICAL DEPARTMENT

ROYAL THAI NAVY

Charoon Vichayapai Bunnag

Vice Admiral Director

******

WEEKLY TEMPERATURE AND RAINFALL OF THAILAND

DURING THE PERIOD SEPTEMBER 10-16 1959

AND

WEATHER OUTLOOK

No.37.1959

สถานะของฝนในรอบสัปดาห์
ตั้งแต่วันที่ ๑๐ – ๑๖ ก.ย.๒๕๔๒

ระหว่างสัปดาห์นี้มีร่องความกดอากาศต่ำพาดเป็นแนวตะวันออก – ตะวันตก ผ่านเวียตนามเหนือ, ตอนเหนือสุดของประเทศไทยและภาคเหนือของพะม่า มรสุมตะวันตกเฉียงใต้ในประเทศไทยมีกำลังอ่อนเป็นส่วนมาก

ภาคเหนือ ภาคกลาง	ส่วนมากเป็นฝนเล็กน้อยถึงปานกลางกระจายเป็นแห่ง ๆ จำนวนน้ำฝนในสัปดาห์นี้น้อยกว่าสัปดาห์ที่แล้ว
ภาคตะวันออกเฉียงเหนือ	มีฝนดีในสี่วันแรกของสัปดาห์ ส่วนระยะสามวันหลังฝนน้อยมากเกือบทุกแห่ง
ด้าวไทย ฝั่งตะวันออก	ส่วนมากเป็นฝนปานกลางตกกระจายเป็นแห่ง ๆ ตลอดสัปดาห์
ภาคใต้	มีฝนเล็กน้อยถึงปานกลางเกือบทั่วไป เว้นแต่ทางฝั่งตะวันตกของภาคมีฝนตกหนักอยู่บ้างเป็นบางแห่ง

Rainfall Situation

From Sept. 10 - 16 1959

During the week, the trough of low pressure lied east-west across the North Vietnam, the northern tip of Thailand and the Northern Burma. The southwest monsoon was generally weak throughout the country.

Northern Part: Central Part:	Scattered light to moderate showers were mainly reported. The weekly total amounts of rainfall decreased from the last week.
Northeastern Part:	During the first four days the good rain occurred, after that ; the poor rain was reported.
Gulf of Thailand, East Coast:	Scattered moderate rains mainly occurred throughout the week
Southern Part:	Scattered light to moderate showers except for some local heavy falls in the west coast.

Meteorological Department
Royal Thai Navy
17 / 9 / 1959

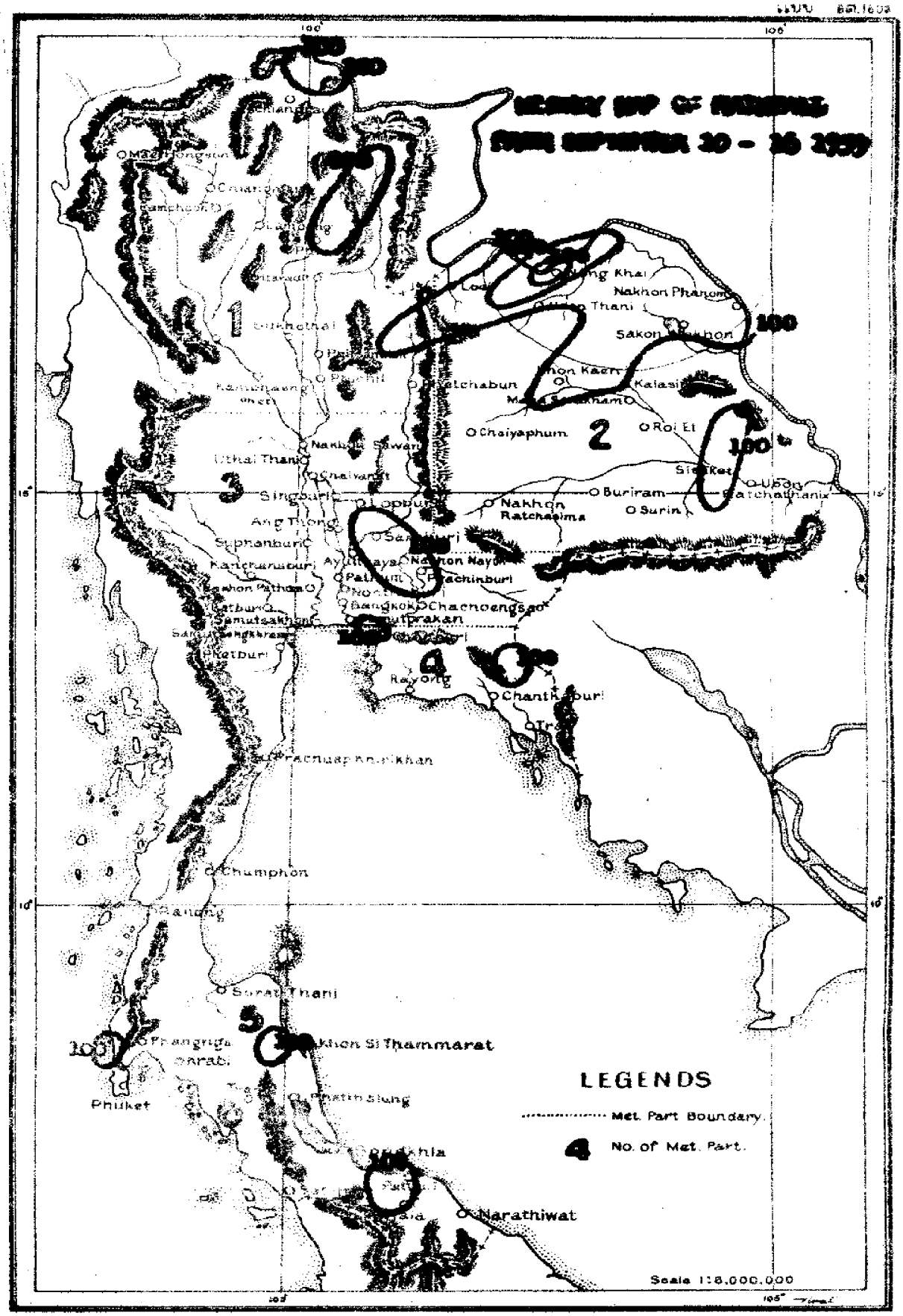

LEGENDS
Met. Part Boundary.
No. of Met. Part.
Scale 1:8,000,000
Nakhon Phanom
Sakon Nakhon
Khon Kaen
Kalasin
Roi Et
Chaiyaphum
Ubon Ratchathanix
Buriram
Surin
Nakhon Ratchasima
Nakhon Nayok
Prachinburi
Chachoengsao
Chanthaburi
Rayong
Chumphon
Surat Thani
Nakhon Si Thammarat
Phuket
Narathiwat
Uthai Thani
Singburi
Ang Thong
Suphanburi
Kanchanaburi
Samutsakhon
Phetburi
Phetchabun
Sukhothai
Chiangmai
Lamphoon
Maehongson
Nong Khai
Udon Thani
Lopburi
Ayutthaya
Pathum
Bangkok
Samutprakan
Prachuap Khirikhan
Phangnga
Krabi
Phatthalung
Songkhla
1
2
3
4
5
100
105
15°
10°


100
100
100
100
100
100
100
100
100
100
100
100
100

[illegible]

การคาดหมายลักษณะอากาศใน ๗ วันข้างหน้า
ตั้งแต่วันที่ ๑๗ – ๒๓ ก.ย.๒๕๒๒

ภาคเหนือ
ภาคตะวันออกเฉียงเหนือ
ภาคกลาง

โปร่งแล้วจะมีเมฆเป็นบางส่วน กับจะมีฝนหรือฝนฟ้าคะนองเฉพาะแห่งในวันที่ ๑๗ – ๑๘ ก.ย.

โปร่งแล้วจะกลับมีเมฆมากและพายุฝนผ่าน โดยเฉพาะตอนเย็นหรือค่ำของวันที่ ๑๙ – ๒๐ ก.ย.

คาดว่า จะมีเมฆมากครึ้มฝนโดยจะมีฝนและพายุฝนฟ้าคะนองในวันที่ ๒๑ – ๒๒ ก.ย.

มีเมฆเป็นบางส่วนกับจะมีฝนในวันที่ ๒๓ ก.ย.

พระนคร และ ธนบุรี

มีเมฆเป็นบางส่วนกับจะมีฝนหรือฝนฟ้าคะนองในวันที่ ๑๗–๑๘ ก.ย.

โปร่งแล้วจะกลับมีเมฆมากและพายุฝนผ่านในตอนเย็นหรือค่ำของวันที่ ๑๙ – ๒๐ ก.ย.

คาดว่า จะมีเมฆมาก ครึ้มฝนโดยจะมีฝนและพายุฝนฟ้าคะนองในวันที่ ๒๑ – ๒๒ ก.ย.

มีเมฆเป็นบางส่วนและจะมีฝนในวันที่ ๒๓ ก.ย.

Weather Outlook fro the next seven days
From Sept. 17 - 23 1959

Northern Part:
Northeastern Part:
Central Part:

Fair to partially cloudy with some local showers or thundershowers on Sept. 17 - 18.
Fair to cloudy with passing rainstorms particularly in the evening or in the night of Sept. 19 - 20.
Cloudy with rains and thunderstorm expected on Sept. 21 and 22.
Partly cloudy with some rain on Sept. 23.

Local:

Partly cloudy with some local showers or thundershowers on Sept. 17 - 18.
Fair to cloudy with passing rainstorms particularly in the evening or in the night of Sept. 19 - 20.
Expected cloudy weather with rains and thunderstorm on Sept. 21 and 22.
Partly cloudy with some rain on Sept. 23.

Meteorological Department
Royal Thai Navy
17 / 9 / 1959

Remark

Blank = No report of rainfall

* = Synoptic Station

METEOROLOGICAL DEPARTMENT

WEEKLY RAINFALL OVER THAILAND

(in millimetres)

Station	September 10 - 16 1959							Total	Weekly Normal		Total Since
	10	11	12	13	14	15	16		Normal	DPT.	1 Jan. 59
Northern Part											
1. Chiangrai*	0.6	19.7	0.4	16.7		0.8	1.3	39.5	69.4	- 29.9	1617.9
2. Mae Sai	82.4							82.4	43.1	+ 39.7	
3. Chiangsaen	5.8		46.1			22.8	58.0	132.7	-	-	
4. Mae Chan		35.2					30.2	65.4	61.2	+ 4.2	
5. Chiangkhong	45.9			39.3	46.2	12.1	15.1	143.5	48.5	+ 95.0	
6. Thoeng	40.3						20.0	60.3	-	-	
7. Mae Sruai				2.8				2.8	45.8	- 43.0	
8. Chiangkham	16.8				36.5			53.3	84.5	- 31.2	
9. Phan		20.5				30.4	28.0	78.9	124.6	- 45.7	
10. Wiang Pa Pao						22.4	24.7	47.1	54.1	- 7.0	
11. Mae Hongson*	0.1	15.4	8.7	50.3		1.8		76.3	38.9	+ 37.4	1486.5
12. Pai*					0.3	2.0		2.3	41.6	- 39.3	1006.5
13. Mae Sariang*		8.2	2.0	5.4	1.7	0.6	2.6	20.5	55.2	- 34.7	1019.2
14. Chiangmai*	0.5	25.0	45.0	1.2	1.2	0.6	2.8	76.5	64.6	+ 11.9	824.4
15. Fang*				5.1		6.5	23.4	35.0	38.4	- 3.4	
16. Chiangdao	5.4		8.9	12.8		10.2	10.2	47.5	31.6	+ 15.9	
17. Doi Saket	14.0	9.8	25.8	12.5				62.1	55.9	+ 6.2	
18. San Sai	10.7		9.1	0.5		0.2	6.4	26.9	70.4	- 43.5	
19. Hang Dong	1.0	7.9	53.9	0.1				62.9	49.3	+ 13.6	
20. San PaTong			28.9					28.9	49.0	- 20.1	
21. San Kamphaeng	5.2	50.8	31.1					87.1	63.2	+ 23.9	
22. Sarapi			15.0	30.7				45.7	64.9	- 19.2	
23. Chom Thong		51.8		9.0			5.0	65.8	32.4	- 33.4	
24. Mot		41.6						41.6	66.0	- 24.4	
25. Nan*	15.6	11.5	24.4	48.7	7.8	3.2	0.1	111.3	29.7	+ 81.6	1116.
26. Pua			40.1	53.2		21.3	10.7	125.3	51.0	+ 74.3	
27. Na Noi			64.5	29.5	2.1			96.1	45.7	+ 50.4	
28. Lampang*	9.7	2.5	5.0	1.4	2.2	0.7		21.5	51.5	- 30.0	1112.
29. Ngao	26.5			14.3				40.8	55.7	- 14.9	
30. Chae Hom				40.2				40.2	98.7	- 58.5	
31. Ko Kha	25.7	6.9	4.2	2.3			9.4	48.5	48.5	0.0	
32. Thoen	12.2	22.0	20.1	6.5				60.8	52.4	+ 8.4	
33. Phrae*	35.1	40.4	15.3			0.7		91.5	57.0	+ 34.5	992.
34. Sung Men	50.2	30.4						80.6	40.4	+ 40.2	
35. Uttaradit*	55.0	10.7	17.4	5.3	2.1		2.2	92.7	79.0	+ 13.7	990.
36. Nam Pat								-	56.3	-	
37. Lap Lae	40.5	12.4	18.1	1.7			2.2	74.9	39.3	+ 35.6	
38. Tak*			0.4	0.5				0.9	26.5	- 25.6	776.
39. Nan Tak								0.0	12.8	- 12.8	
40. Mae sot*	2.6	3.6	4.7	9.6	0.2	0.1	1.9	22.7	43.5	- 20.8	1244.
41. Sukhothai			10.6			3.6		14.2	105.7	- 91.5	
42. Sawankhalok	8.2	7.5	26.3	4.8				46.8	54.6	- 7.8	
43. Phitsanulok*		17.8	21.8	5.6		3.3		48.5	66.1	- 17.6	1276.
44. Phrom Phiram								0.0	42.4	- 42.4	
45. Kamphaeng Phet					24.5			24.5	39.9	- 15.4	
46. Phichit	37.4	7.5	28.3	2.7			11.5	87.4	76.5	+ 10.9	
47. Nang Mnnag	8.9							8.9	51.8	- 42.9	
48. Photchabun*		9.3	19.3	23.7		26.1	2.4	80.8	53.5	+ 27.3	1057.
49. Lom Kao				110.0				110.0	96.0	+ 14.0	
50. Lom Sak				81.1	4.0			85.1	80.3	+ 4.8	

Station	September 10 – 16 1959							Total	Weekly Normal	Normal DPT.	T. I Since 1Jan.59
	10	11	12	13	14	15	16				
Northeastern Part											
1.Nong Khai	192.3		58.7	25.8	20.2	15.5		312.5	77.6	+ 234.9	
2.Phon Phisai	73.7		83.5	18.7	25.5	32.8		234.2	91.8	+ 142.4	
3.Tha Bo	86.5		18.1		23.4	16.7		144.7	66.9	+ 77.8	
4.Loei*	5.1	10.4	19.5	3.7	1.3	0.2	19.9	60.1	8.1	+ 52.0	909.8
5.Chiangkhan	4.5	15.7	19.8	1.9	1.6			43.5	64.4	– 20.9	
6.Tha Li								–	42.6	–	
7.Dan Sai	29.5			67.7	46.7	8.4		152.3	32.7	+ 119.6	
8.Udon Thani*	17.8	6.8	8.8	22.5	3.3	59.6		118.8	122.7	– 3.9	1434.8
9.Ban Phu	32.3	66.4	30.4	9.7	43.7	30.8		213.3	52.7	+ 160.6	
10.Nong Bua Lamphu								–	55.0	–	
11.Nakhon Phanom*	24.1	23.7	7.3	1.7	44.2	20.0	3.2	121.0	82.4	+ 28.6	1653.2
12.Tha U-ten	19.2			40.0	19.0	42.5		120.7	118.2	+ 2.5	
13.Na Gae	59.8			24.2	2.4			86.4	71.4	+ 15.0	
14.That Phanom	25.6	73.7			18.5		7.4	125.2	62.6	+ 62.6	
15.Makdahan*	37.7	44.2	5.5	11.1	0.9	0.2		99.0	57.4	+ 42.2	1194.6
16.Sakon Nakhon*	30.9	18.2	3.5	49.7	0.9		9.0	112.2	56.9	+ 55.3	887.7
17.Wanon Niwas	33.5		42.1	43.3		30.3	8.1	157.3	83.0	+ 74.3	
18.Phanna Nikhom	34.6	58.9	58.9	58.9	13.8	9.9		235.0	80.4	+ 154.6	
19.Kalasin	12.1	36.5	89.2					137.8	48.8	+ 89.0	
20.Sahasakhan	28.1	108.6	21.4	4.8			30.5	193.4	44.5	+ 148.9	
21.Yong Talat	0.8	60.5	26.1					87.4	52.8	+ 34.6	
22.Kanthravichai		60.0	37.3					97.3	56.5	+ 40.8	
23.Kamolasai	5.1		11.1	4.9				21.1	90.1	– 69.0	
24.Khon Kaen*	0.3	112.2	44.8	11.9				169.2	70.1	+ 99.1	964.7
25.Nam Phong	8.5	16.3	49.4					73.2	59.0	+ 14.2	
26.Phu Wiang		17.1	11.7			1.9		30.7	51.3	– 20.6	
27.Chum Phae			12.9					12.9	63.1	– 50.2	
28.Chonnabot		21.8	15.4	0.1			73.0	110.3	82.3	+ 28.0	
29.Mancha Khiri			20.0	8.0			4.1	32.1	74.7	– 42.6	
30.Phon		24.8	12.3	1.3				38.4	85.0	– 47.2	
31.Maha Sarakham	11.1	3.8						18.9	65.5	– 50.6	
32.P. Phisai		26.9		12.8				39.7	44.3	– 4.6	
33.Korrabu		73.8	14.2					88.0	66.8	+ 21.2	
34.Roi Et*	5.0	23.1	8.7					36.8	41.1	– 4.3	1187.8
35.Phon Thong	105.6	51.3	11.2	6.1				174.2	96.4	+ 77.8	
36.Selaphum								–	91.0	–	
37.Roset Wisai			45.1	6.1				51.2	87.5	– 36.3	
38.Suwannaphum	24.6			21.4				46.0	54.5	– 8.5	
39.ChaturaphakPhiman								–	61.6	–	
40.Chaiyaphum*		28.7	1.5		0.2			30.4	28.2	+ 2.2	1065.9
41.Phu Keow			2.5					2.5	54.8	– 52.3	
42.Mannet Narong		0.7	5.0	1.0				6.7	76.8	– 71.9	
43.Nakhon Ratchasima*		0.4	0.4	1.6	3.1		3.0	8.5	61.9	– 53.4	701.0
44.Pua Yai		36.6		6.0	0.8			43.4	68.5	– 25.1	
45.Non Thai								0.0	72.4	– 72.4	
46.Dan Khunthot								0.0	60.4	– 60.4	
47.Chakkarat				7.1	1.1			8.2	72.8	– 64.6	
48.Sung Noen			7.0	6.3				13.3	59.0	– 45.7	
49.Chokchai		3.3		1.2		1.0	1.2	6.7	70.5	– 63.8	
50.Buriram		38.2		51.1		10.3		99.6	76.5	+ 23.1	
51.Phut Thai Song			36.0					36.0	70.7	– 34.7	
52.Lam Plai Mat				13.2		4.1	20.8	38.1	52.2	– 14.1	
53.Nang Rong	7.1	20.9		2.6				30.6	49.5	– 18.9	
54.Prakhon Chai	4.5			67.4				71.9	70.6	+ 1.3	
55.Surin*	19.3	33.3	9.5	8.2	1.5	1.1	0.2	73.1	63.4	+ 9.7	848.9
56.Kattanaburi	27.4	28.9	1.9	24.9			3.0	86.1	39.4	+ 46.7	
57.Sangkha	9.3			63.9	10.9	3.2		87.3	102.2	– 14.9	
58.Sisaket						10.2		10.2	41.4	– 31.2	
59.Kanthrarom	75.3	30.6		20.9				126.8	50.8	+ 76.0	
60.Khukhan	10.5	8.6	11.8	17.5				48.4	46.1	+ 2.3	
61.Kanthralak				33.5	55.9			89.4	54.9	+ 34.5	
62.Ubon Ratchathani*	2.3	3.2	0.2			0.7		6.4	83.4	– 77.0	1107.4
63.Khemarat	22.3	46.5						68.8	67.5	+ 1.3	
64.Maha Chanachai	45.1	55.1	6.2	36.7				143.1	52.2	+ 90.9	
65.Amnat Charoen	80.0			47.0				127.0	87.5	+ 39.5	
66.Yasothon	26.5	35.1		20.6				82.2	68.4	+ 13.8	
67.Prakan Phut Phon	14.0							14.0	62.3	– 48.3	
68.Kam Khuan Kaeo			25.2	20.5				45.7	45.5	+ 0.2	
69.Phibun Mangsahan								–	65.5	–	
70.Det Udom	30.4	40.8						71.2	64.1	+ 7.1	
	1279	1345	854	909	339	299	182				

Station	September 10 - 16 1959							Total	Weekly Normal	Normal DPT.	Total Since Jan.
	10	11	12	13	14	15	16				
Central Part											
1. Nakhon Sawan*		0.9		2.0		6.9		[illegible]	74.5	- 64.7	890.
2. Nanphot Phisai						4.7	4.0	[illegible]	[illegible]	- [illegible]	
3. Lat Yao				1.5	2.9	2.1	58.4	[illegible]	46.[illegible]	+ 13.8	
4. Chum Saeng		13.0	5.3			10.8		29.1	[illegible]	- 86.9	
5. Phayuha Khiri				4.9				4.9	78.3	- [illegible]	
6. Thakli		12.3			35.6			47.9	72.5	- 24.6	
7. Uthai Thani		4.3	5.8	1.1				11.2	[illegible]	- 55.2	
8. Nong Chang		15.6	11.6	0.6	14.5	43.4		85.7	52.7	+ 33.0	
9. Nong Khum Yang						20.7		20.7	49.[illegible]	- 29.1	
10. Chaiyanat		17.4			23.7	9.5		50.1	[illegible]	- 19.1	
11. Manorom		15.7		4.4		7.3		27.4	53.[illegible]	- 26.2	
12. Wat Sing		56.8		2.4		10.0		69.2	[illegible]	+ 22.5	
13. Singburi						5.1		5.1	[illegible]	- 52.2	
14. Inthaburi		4.4				24.8	5.0	34.2	93.9	- 58.7	
15. [illegible]ong Rachan		0.7			13.5	5.0		19.2	57.[illegible]	- 38.6	
16. Phromburi						38.2		38.2	[illegible]	- 57.5	
17. Lopburi*		0.9		2.0	0.1	1.8		4.8	[illegible]	- 22.3	1075.
18. Nan Mi						2.2		2.2	81.6	- 79.4	
19. Chai Badan		8.3			3.1	3.8		15.2	[illegible]	- 35.3	
20. Tha Wung						69.2		69.2	33.4	- [illegible]	
21. Ang Thong						21.2		21.2	71.8	- 50.6	
22. Pho Thong		1.0			1.2	43.4		45.6	97.2	- 51.6	
23. Wiset Chaichan						42.8	5.8	48.6	107.9	- 59.3	
24. Pa Mok						60.6		60.6	61.2	- 0.6	
25. Saraburi					7.1	81.3	64.3	152.7	75.0	+ 76.7	
26. Kaeng Khoi						82.0		82.0	[illegible]	- 58.0	
27. Ayutthaya								-	[illegible]	-	
28. Sena				0.3		4.9		5.2	[illegible]	- 69.6	
29. Tha Rua			1.8			22.8		24.6	[illegible]	- 52.2	
30. Phak Hai						68.4		68.4	37.4	+ 31.9	
31. Bang Pa-in		12.8			58.3			71.1	[illegible]	- 17.7	
32. Suphanburi*						16.8	28.1	44.9	53.[illegible]	- [illegible]	487
33. Si Prachan					6.0			6.0	[illegible]	- 63.4	
34. Song Phi Nong					4.6			4.6	[illegible]	- 25.9	
35. Kanchanaburi*	0.9					0.4		1.3	42.7	- 21.4	373
36. Tha Muang					3.8	6.3		10.1	61.7	- 51.6	
37. Nakhon Pathom								-	[illegible]	-	
38. Nakhon Chai Si						47.7		47.7	[illegible]	- 21.9	
39. Nonthaburi		29.5		5.3		30.5		65.3	86.9	- [illegible]	
40. Bang Bua Thong						17.6		17.6	84.[illegible]	- [illegible]	
41. Pathum Thani		32.4		8.2		9.8		50.4	75.[illegible]	- 25.2	
42. Thanyaburi		45.3	2.3			15.8	17.7	81.1	106.9	- 25.8	
43. Nakhon Nayok			113.4	8.2		5.7		127.3	108.3	+ 19.0	
44. Prachinburi*	4.8	64.2	41.4	27.8				138.2	109.1	+ [illegible]	1[illegible]
45. Ban Sang		49.8	56.9	6.9				113.[illegible]	107.4	+ 6.2	
46. Si Maha Pho	8.1		10.6		16.8			35.5	[illegible]	- 2[illegible].1	
47. Kabinburi	50.2	28.7	4.6					83.3	[illegible]	- [illegible].3	
48. Aranyaprathet*	6.4			34.8	8.0	4.0	16.5	[illegible]	[illegible]	- [illegible].5	81
49. Chachoengsao	7.7	5.3	7.8		1.9	3.5		26.2	57.[illegible]	- 31.[illegible]	
50. Bangkok*		4.5	0.6	8.4	0.2	26.5		40.2	65.3	- 25.1	7
51. Don Muang*		28.8	0.8	21.8		3.4	0.3	55.1	69.4	- 14.3	106
52. Bang Khen		18.4	1.5	4.3	0.1	50.6		74.9	72.9	- 2.0	
53. Minburi		25.4	1.5	15.2		4.8		47.3	70.6	- 23.3	
54. Lat Krabang	6.7	8.4	2.1	25.1	20.9	7.6		70.8	78.2	- 7.4	
55. Thonburi		11.3	8.7			49.3		69.3	98.9	- 29.6	
56. Ratburi	38.4			27.6				66.0	32.6	- 33.4	
57. Photharam					11.9			11.9	40.5	- 28.6	
58. Damnoen Saduak						40.2		40.2	49.[illegible]	- 9.6	
59. Samut Songkhram								-	57.5	-	
60. Bang Konti				26.2		23.9		50.1	39.1	+ 11.0	
61. Umpawa		8.8		40.9				49.7	81.3	- 31.6	
62. Samut Sakhon		15.0	2.3	26.1				43.4	44.1	- 0.7	
63. Samut Prakan		12.3	5.8					18.1	75.2	- 57.1	
64. Bang Na								-	-	-	
65. Pom Phrachun*		51.4	11.2	10.4		4.2	10.3	87.[illegible]	-	-	7

Station	September 10 – 16 1959							Total	Weekly Normal	Normal DPT.	Total Since 1Jan. 59
	10	11	12	13	14	15	16				
Gulf of Thailand, East Coast											
Chonburi*	42.1	0.2	38.2	30.8	25.0	17.8	0.1	154.2	62.4	+ 91.8	872.3
Pannat Nikhom	3.5				11.9			15.4	101.9	– 86.5	
Ban Bung	10.2				18.3	33.5		62.0	48.1	+ 13.9	
Khao Thong					8.7	21.5		30.7	76.3	– 46.1	
Ko Chang*	5.3	12.8		0.1	1.0		0.5	19.7	97.4	– 77.7	774.2
Pattaya*				11.3		20.1	0.3	31.7	30.1	+ 1.6	686.8
Rayong*				9.4	0.4	21.2	0.4	31.3	35.6	– 4.3	
Ban Khai				23.3		16.2		39.5	105.2	– 65.7	
Klong [illegible]			32.2		28.5			60.7	111.5	– 50.8	
Chanthaburi*	0.4	26.6	8.4	27.4		11.2		74.0	146.7	– 72.7	2412.2
Klong Namron			39.0	52.4	11.8	16.8		120.0	73.8	+ 46.2	
Ban Bd	3.2	8.3	9.0	32.0		6.3		58.8	211.2	– 125.4	
[illegible]		17.0		16.5	7.2	32.9		73.6	178.3	– 104.7	
Ban Saming		9.8		19.2	15.1	12.4		56.5	98.1	– 41.6	
Klong Ngop*		9.0	4.6	16.1		14.8		44.5	77.0	– 32.5	1795.7
Klong Yai*	22.3	36.4	26.8				0.1	85.6	248.6	– 163.0	4481.9
Gulf of Thailand, West Coast											
Ratburi	8.6		12.2				6.2	27.0	20.8	+ 6.2	
Ban Laem				18.6				18.6	27.0	– 8.4	
Prachuapkhirikhan*				3.1				3.1	27.2	– 24.1	521.8
Hua Hin*		7.8		25.2		18.9		51.9	25.9	+ 26.0	610.3
Chumphon*	1.1			3.1	8.5		2.5	15.2	49.8	– 34.6	1049.2
Ban Sae	3.4				5.0			8.4	27.2	– 19.3	
Tawi								0.0	40.6	– 40.6	
Langsuan								0.0	7.8	– 7.8	
Pandon*			49.4			12.0	1.9	63.3	40.2	+ 23.1	821.4
Chaiya				26.5				26.5	67.0	– 40.5	
Pon Na San			9.5				10.7	20.2	70.2	– 50.0	
NakhonSithammarat*	42.1	46.0	2.0	2.1	13.5	11.6		117.3	19.0	+ 98.3	969.5
Nichon								–	51.6	–	
Trawang					12.4			12.4	48.5	– 36.1	
Thung Song	322	4.0	10.0	1.9		1.5		20.6	72.1	– 51.5	
Pak Phanang	1.8	0.7	6.5		9.2	48.9		67.1	36.6	+ 30.5	
Khatthalung		0.5						0.5	22.2	– 21.7	
Songkhla*		3.3	7.6			2.8		13.7	25.8	– 12.1	824.9
Pattani								0.0	3.9	– 3.9	
Yala			4.2				3.5	7.8	21.5	– 13.7	
Nittani								–	7.7	–	
Ban Chik			70.0		22.5	62.5		155.0	34.2	+ 120.8	
Kring	3.9	12.3	11.5			17.5		45.2	10.5	+ 34.7	
Yala			30.2		21.8	50.1		102.1	31.8	+ 70.3	
Betong					2.0	7.3		9.3	–	–	
Narathiwat*		22.0	32.6		0.7			55.3	41.6	+ 13.7	947.3
Tak Bai			40.8		0.5			41.3	20.8	+ 20.5	
Southern Thailand, West Coast											
Ranong*	16.6	15.0	0.4		0.1	1.7	2.7	36.5	190.2	– 153.7	3496.9
Kraburi	8.9			19.0				27.9	–	–	
Phangnga			27.2					27.2	106.1	– 78.9	
Takua Pa	25.7		16.2					41.9	156.2	– 114.3	
Takua Thung			6.0					6.0	46.4	– 40.4	
Chan Muang	15.1		43.8	55.4				114.3	94.1	+ 20.2	
Phuket*		0.1	8.2					8.3	55.9	– 47.6	1600.2
Phuket Air port *	1.1	0.3		2.9				4.3	59.0	– 54.7	203221
Khlong Tom	13.9		13.1					27.0	–	–	
Trang				78.8				78.8	44.0	+ 34.8	
Trang Air port*	12.6	2.6	39.0	0.3				54.5	49.6	+ 4.9	1289.6
Satun			72.4					72.4	43.7	+ 28.7	
La Ngu	66.8		15.5					82.3	32.8	+ 49.5	

WEEKLY REPORT OF DAILY TEMPERATURE

FROM SEPT. 10 – 16 1959

(in Degree Centigrade)

Station	Day of Month							Average	Extreme	Weekly	Monthly
	10	11	12	13	14	15	16			Mean	Normal
Northern Part											
1. Chiangrai Max.	30.8	–	–	30.3	30.0	29.5	30.3	30.2	35.2		
Min.		23.2	22.3	22.2	22.8	22.9	22.9	22.7	18.9	27.5	26.7
2. Mae Hongson	30.2	30.5	31.2	30.5	30.5	31.0	30.6	30.6	35.2	26.9	27.1
	23.2	23.4	22.3	23.0	22.0	23.3	24.0	23.1	21.1		
3. Pai	–	–	–	–	30.5	30.0	–	–	–	–	–
	22.0	–	–	–	–	22.0	22.0	–	–		
4. Chum Yuam	27.5	–	–	29.0	29.0	28.0	–	–	–	–	–
	20.7	21.0	–	–	20.7	21.0	21.5	–	–		
5. Mae Sariang	29.7	31.2	31.0	–	30.4	30.2	29.6	–	35.1	26.6	26.7
	22.1	22.9	22.7	23.1	22.7	22.4	23.4	22.8	20.6		
6. Chiangmai	31.2	28.6	29.0	29.1	31.4	32.3	31.7	30.5	35.5	27.0	26.9
	23.4	24.0	23.3	23.3	23.6	23.1	23.7	23.5	19.7		
7. Lan	29.0	26.8	29.6	28.5	32.3	31.4	29.0	35.4	35.4	26.4	27.7
	23.6	21.3	24.1	24.0	23.0	23.8	23.6	23.8	20.8		
8. Lampang	31.0	29.6	30.0	28.9	31.9	32.2	31.9	30.8	34.8	26.8	27.3
	23.0	22.4	22.7	23.1	23.1	22.7	22.8	22.8	19.0		
9. Phrae	–	27.4	28.8	–	30.8	31.7	31.8	30.1	35.6	26.5	27.4
	23.3	23.5	21.7	22.6	–	23.4	22.6	22.9	20.5		
10. Uttaradit	32.2	28.9	31.5	30.0	33.0	33.5	32.6	31.7	39.6	27.6	28.7
	–	23.4	23.1	22.9	23.4	23.7	23.9	23.4	21.0		
11. Tak	31.3	31.5	31.5	28.6	33.2	31.9	–	31.3	35.3	28.0	28.1
	24.8	25.2	24.8	24.9	25.1	24.4	23.6	24.7	21.2		
12. Mae sot	–	–	–	–	–	–	–	–	35.4	–	27.1
	22.2	23.4	22.5	22.9	22.9	23.1	23.9	23.0	20.7		
13. Phitsanulok	31.0	30.5	31.1	28.0	32.0	32.7	32.8	31.2	37.0	27.7	28.4
	24.2	24.9	23.8	23.8	23.9	24.5	24.1	24.2	22.1		
14. Phetchabun	28.8	28.0	28.6	26.3	30.0	29.5	–	28.6	36.2	26.1	27.4
	22.7	23.7	23.8	22.8	23.0	24.4	24.0	23.5	20.0		
Northeastern Part											
1. Loei Max.	29.8	30.0	29.2	–	29.2	32.6	31.2	30.3	34.5	26.7	26.7
Min.	23.2	23.5	22.9	23.0	22.3	22.7	23.3	23.0	20.4		
2. Udon Thani	28.3	28.3	–	–	30.2	32.3	31.0	30.0	37.0	27.0	27.8
	23.7	24.0	24.1	23.9	23.2	24.1	24.0	23.9	20.5		
3. Nakhon Phanom	26.9	29.5	27.6	–	29.7	27.5	30.0	28.5	34.8	26.0	27.0
	23.3	23.2	–	23.7	23.4	23.3	23.3	23.4	20.0		
4. Nakdahan	28.7	25.9	–	28.9	31.8	32.6	–	29.6	35.5	26.3	27.8
	22.2	22.7	22.7	22.5	22.7	24.3	24.1	23.0	19.6		
5. Sakon Nakhon	29.0	27.0	–	29.0	31.7	32.8	31.4	30.2	35.8	26.8	27.3
	23.1	22.5	23.1	23.6	23.1	24.2	24.3	23.4	21.1		
6. Khon Kaen	29.8	30.3	24.7	30.2	30.5	31.9	32.5	30.0	35.4	–	27.7
	–	–	–	–	–	–	–	–	20.6		
7. Loei Et	30.0	28.0	28.5	30.5	29.5	33.0	32.0	30.2	35.0	27.3	27.8
	23.1	25.0	23.8	24.1	24.2	25.2	24.4	24.3	21.4		
8. Chaiyaphum	28.6	29.6	26.4	29.1	29.4	31.8	–	29.2	–	26.4	–
	22.3	23.9	23.0	23.9	23.4	23.7	23.9	23.5			
9. U. Ratchasima	32.0	31.8	30.0	30.5	32.9	34.4	34.6	32.3	38.4	27.7	27.7
	23.1	23.4	23.7	23.2	22.2	22.3	22.8	23.0	19.6		
10. Surin	32.6	31.0	28.6	31.5	32.0	33.8	32.6	31.7	38.1	26.8	28.1
	22.8	21.2	21.2	22.1	22.0	22.2	21.8	21.9	21.3		
11. U. Ratchathani	30.4	30.5	28.8	32.2	32.6	33.2	–	31.3	34.4	27.4	27.3
	23.8	23.1	21.5	24.1	–	23.9	24.6	23.5	20.5		

Station	Day of Month							Average	Extreme	Weekly Mean	Monthly Normal
	10	11	12	13	14	15	16				
Central Part											
1. Nakhon Sawan Max.	32.4	32.0	32.2	24.6	23.9	24.1	33.0	32.4	38.4	28.1	28.7
Min.		22.6	23.6				23.8	23.8	21.1		
Lopburi	32.5	32.4	31.7	30.5	32.0	32.5	32.8	32.1	34.4	28.3	27.8
	23.5	24.6	24.3	25.3	24.0	25.4	24.1	24.5	20.9		
Suphanburi	33.1	33.1	34.1	32.1	34.2	34.6	32.9	33.4	35.1	29.1	28.1
	24.2	25.2	24.0	25.4	24.6	23.8	24.5	24.7	21.3		
Kanchanaburi	33.5	32.9	35.8	32.9	35.9	34.5	35.1	32.9	36.1	28.6	28.2
	–	23.1	24.8	25.6	24.5	22.6	24.5	24.2	20.8		
Prachinburi	32.2	32.6	31.2	30.8	32.2	34.4	32.1	32.2	34.0	28.0	27.6
	25.1	24.8	22.2	23.3	23.5	24.0	23.9	23.8	21.4		
Aranyaprathet	32.0	31.5	32.0	30.0	31.7	30.8	33.6	31.6	36.2	27.6	27.8
	24.7	23.9	22.1	24.3	23.5	23.0	23.4	23.6	21.0		
Bangkok	32.4	33.4	30.8	32.6	31.6	32.4	31.7	32.1	35.8	28.3	28.2
	24.3	25.7	24.9	24.8	24.3	25.3	21.6	24.4	20.4		
Don Muang	32.7	33.4	29.7	32.4	32.4	33.4	32.5	32.4	36.5	28.6	28.7
	25.2	26.3	24.3	24.9	23.5	25.6	23.1	24.7	20.6		
Pom Phrachun	31.9	31.9	32.0	31.8	31.6	32.0	32.6	32.0	–	28.5	–
	24.3	24.5	24.9	25.4	25.4	25.0	24.8	24.9	–		
Gulf of Thailand, East Coast											
Chonburi	32.9	31.7	31.6	26.9	30.7	30.9	32.1	31.0	34.4	27.5	27.9
	24.7	22.8	24.1	23.5	23.9	25.1	24.0	24.0	20.6		
Si Chang	32.2	32.1	30.0	30.4	30.4	31.5	–	31.4	–	28.3	–
	25.0	26.1	23.5	24.5	25.0	27.0	25.6	25.2	–		
Sattahip	35.6	35.5	34.5	22.9	33.9	35.0	34.4	34.7	29.5	30.2	28.8
	26.6	27.4	27.3	27.0	23.4	23.8	24.4	25.7	21.4		
Rayong	32.4	32.0	32.5	39.0	30.5	32.6	32.3	32.2	–	28.9	–
	27.5	27.0	24.9	25.9	22.9	27.4	23.9	25.6	–		
Chanthaburi	31.0	30.2	30.5	28.7	31.2	30.5	31.7	30.5	35.0	26.9	27.3
	23.9	25.4	21.5	23.4	21.9	23.8	23.5	23.3	20.7		
Loem Sing	32.5	31.2	31.5	29.8	30.2	32.1	31.8	31.3	–	26.9	–
	–	20.0	17.5	28.0	26.4	25.7	17.5	22.5	–		
Loem Ngop	31.5	31.3	28.7	30.3	29.7	31.6	–	30.5	–	27.3	–
	24.6	24.5	24.0	24.2	22.6	26.0	23.1	24.1	–		
Klong Yai	29.8	29.9	30.4	–	31.0	–	31.5	30.5	32.1	26.8	26.4
	24.6	23.9	23.1	21.1	–	22.5	–	23.0	19.8		
Gulf of Thailand, West Coast											
P. Khirikhan Max.	33.0	35.2	34.7	34.1	33.7	32.7	34.7	34.0	36.8	29.0	27.7
Min.	23.2	24.4	24.8	24.2	23.1	23.6	23.9	23.9	20.3		
Hua Hin	32.3	31.4	31.7	32.3	32.3	31.4	–	31.9	37.5	27.9	27.9
	24.5	24.2	23.5	23.7	23.0	23.7	24.4	23.9	22.2		
Chumphon	30.7	32.2	32.3	31.6	33.0	32.4	33.9	32.3	35.6	27.9	27.1
	–	24.0	24.0	23.6	23.5	22.7	23.2	23.5	21.6		
Pandon	33.5	33.1	33.3	31.5	34.0	34.2	34.0	33.4	37.4	28.1	27.6
	22.4	23.2	22.8	22.8	23.3	22.3	22.7	22.7	20.6		
N. Si Thammarat	34.4	32.1	32.0	32.1	33.8	32.5	32.8	32.8	36.4	27.8	27.7
	23.2	23.5	22.4	22.3	23.0	22.5	22.4	22.8	20.2		
Songkhla	32.8	32.5	32.6	31.7	32.5	31.8	32.4	32.3	37.4	27.8	28.2
	21.9	24.5	24.2	23.1	22.4	23.3	23.9	23.3	21.3		
Narathiwat	30.8	–	29.0	–	29.0	31.3	–	30.0	34.6	26.4	27.3
	21.7	23.5	23.8	21.8	23.0	22.8	22.1	22.7	21.0		
Southern Thailand, West Coast											
Ranong Max.	30.3	30.5	31.3	29.7	31.1	31.0	31.4	30.8	34.2	26.8	26.0
Min.	22.3	23.7	22.8	23.2	22.6	23.0	22.5	22.8	20.0		
Phuket	32.0	31.5	30.1	–	31.6	31.0	31.5	31.3	33.5	27.5	27.1
	24.1	24.4	24.3	24.0	22.5	23.5	22.9	23.7	20.4		
Trang	31.3	32.5	31.1	28.9	31.8	31.9	32.9	31.5	34.0	27.1	27.2
	22.3	23.5	23.3	21.6	22.1	22.4	23.0	22.6	20.5		

Air mail
PRINTED MATTER

John F. Webber,
Head of Library,
U.S. Weather Bureau,
Washington 25, D.C.
U.S.A.

(Meteorological Department,
Bangkok, Thailand.)

8

Thailand METEOROLOGICAL DEPARTMENT

ROYAL THAI NAVY

Charoon Vichayapai Bunnag

Vice Admiral Director

LIBRARY
APR 7 - 1960
WEATHER BUREAU

WEEKLY TEMPERATURE AND RAINFALL OF THAILAND

DURING THE PERIOD SEPTEMBER 17 - 23 1959

AND

WEATHER OUTLOOK

No.38.1959

สถานะของฝนในรอบสัปดาห์
ตั้งแต่วันที่ ๑๗ – ๒๓ ก.ย. ๒๕๑๒

วันสิ้นสุดสัปดาห์ปรากฏว่าดีเปรสชั่นที่ก่อตัวทางทะเลจีนตอนใต้ได้เคลื่อนตัวเข้าสู่ฝั่งบริเวณทางด้านตะวันออกและประเทศเขมร ซึ่งมีผลกระทบกระเทือนลมฟ้าอากาศประเทศไทยทางภาคกลางและอ่าวไทยฝั่งตะวันออก โดยมีฝนฟ้าคะนองแผ่ทั่วไป

ภาคเหนือ
ภาคตะวันออกเฉียงเหนือ — กล่าวโดยทั่วไปแล้วจำนวนน้ำฝนทั้ง ๒ ภาคนี้ยังมีฝนอยู่ในเกณฑ์ค่อนข้างต่ำกว่าอัตราปกติ จำนวนน้ำฝนสูงสุดรายสัปดาห์ปรากฏที่ อ.เชียงดาว จ.เชียงใหม่ วัดได้ ๑๕๘ ม.ม. และ อ.นางรอง จ.บุรีรัมย์ วัดได้ ๑๕๓ ม.ม.

ภาคกลาง
อ่าวไทย ฝั่งตะวันออก — ฝนทั่วไปอยู่ในเกณฑ์ดีพอใช้ โดยเฉพาะบริเวณใกล้เคียงจังหวัดกาญจนบุรี และสิงห์บุรีมีฝนตกมาก ที่ อ.พรหมบุรี จ.สิงห์บุรี มีฝนตกหนักที่สุดวัดได้ ๒๑๔ ม.ม.

ภาคใต้ — ทางฝั่งตะวันตกของภาคใต้มีฝนปานกลางถึงตกหนักที่ จ.ระนองวัดได้ ๒๙๕ ม.ม. ส่วนทางด้านตรงข้ามส่วนมากเป็นฝนเบาบางแห่ง

Rainfall Situation
From Sept. 17 – 23 1959

The last period of the week was charactered by the depression located over South China Sea, had landed East Coast of Vietnam to Cambodia ; which effected widespread rain with thundery showers in the Northeastern Part, Central Part and Gulf of Thailand East Coast.

Northern Part:
Northeastern Part: — Nearly the whole of rainfall rather below weekly normal, the greatest weekly rainfall of 158 mm. occurred at Chiangdao Chiangmai and 153 mm. at Nangrong , Duriram.

Central Part:
Gulf of Thailand, East Coast: — Generally fairly widespread rain occurred, expecially excessive in the vicinity of Kanchanaburi and Singburi. The heaviest weekly total rainfall was 214 mm. at Phromburi of Singburi.

Southern Part: — Moderate to heavy rain along the west coast of Southern Thailand. The heaviest rainfall, 295 mm.,occurred at Ranong. Mostly light showers distributed over the east coast.

Meteorological Department
Royal Thai Navy
24 / 9 / 1959

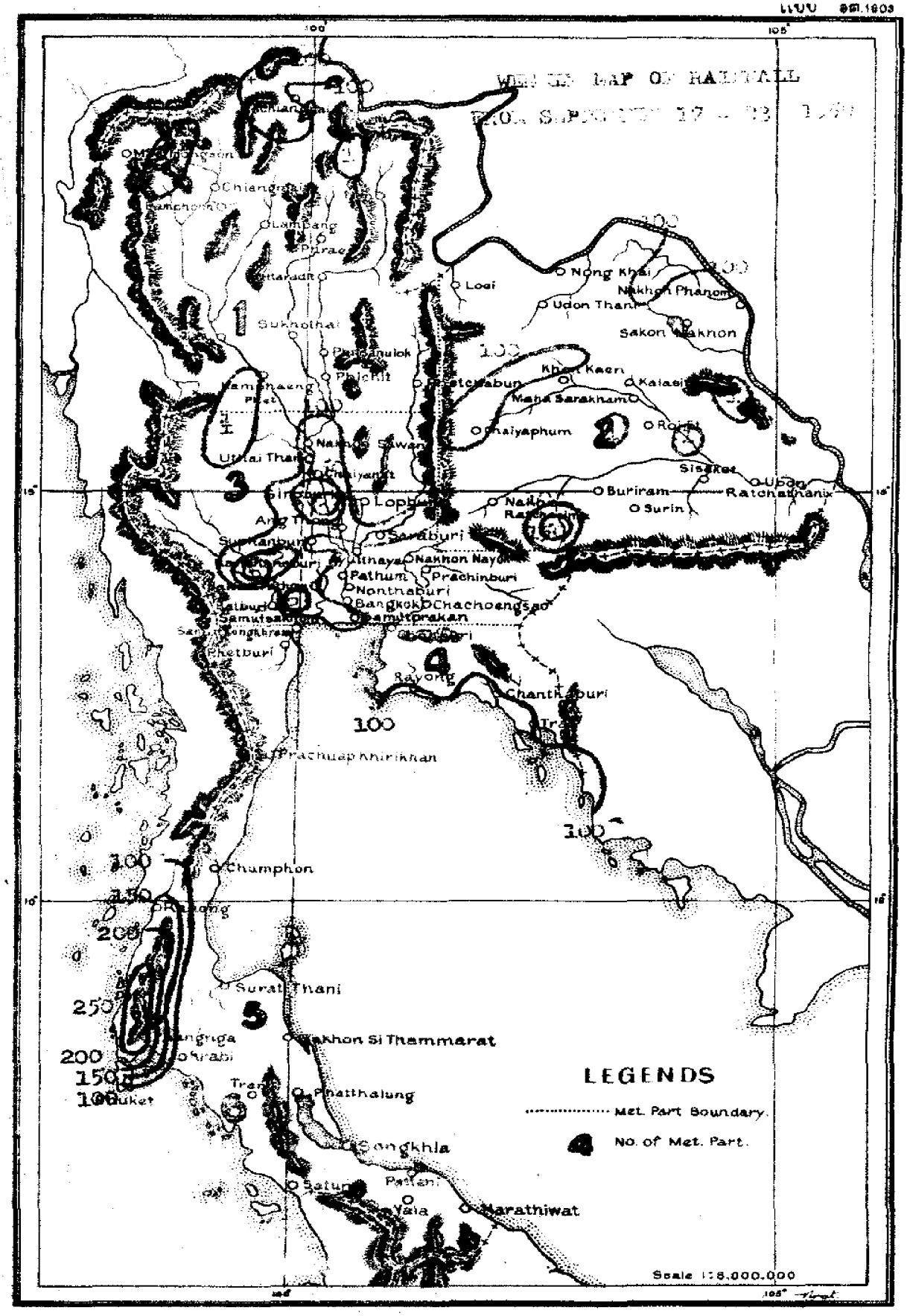

LEGENDS
Met. Part Boundary.
No. of Met. Part.
Scale 1:8,000,000
Chiangmai
Lampang
Phrae
Sukhothai
Phichit
Loei
Nong Khai
Udon Thani
Nakhon Phanom
Sakon Nakhon
Khon Kaen
Kalasin
Maha Sarakham
Chaiyaphum
Roi Et
Sisaket
Ubon Ratchathanix
Buriram
Surin
Uthai Thani
Lopburi
Saraburi
Nakhon Nayok
Prachinburi
Pathum
Nonthaburi
Bangkok
Chachoengsao
Samutprakan
Phetburi
Rayong
Chanthaburi
Prachuap Khirikhan
Chumphon
Surat Thani
Nakhon Si Thammarat
Phatthalung
Songkhla
Satun
Pattani
Yala
Narathiwat
Phuket
Krabi
Trang
100
150
200
250

การคาดหมายลักษณะอากาศใน ๗ วันข้างหน้า
ตั้งแต่วันที่ ๒๔ – ๒๙ ก.ย.๒๕๒๒

คาดว่าในตอนแรกของสัปดาห์นี้ ดีเปรสชั่นที่ปรากฏทางทะเลจีนตอนใต้ จะมีเส้นทางเคลื่อนตัวไปทางตะวันตกผ่านตอนใต้ของภาคเหนือและภาคกลาง และจะมีฝนแผ่กระจายทั่วไปตั้งแต่ต้นค่ำขึ้นไป

ภาคเหนือ มีเมฆมากถึงเต็มท้องฟ้าโดยจะมีฝนและพายุฝนเป็นครั้งคราวในวันที่ ๒๔ – ๒๖ ก.ย. มีเมฆมากกับยังมีฝนวันที่ ๒๗ ก.ย. โปร่งแล้วจะกลับมีเมฆเพียงบางส่วนกับจะมีฝนละเพาะแห่งเล็กน้อยในวันที่ ๒๘ – ๒๙ ก.ย.

ภาคตะวันออกเฉียงเหนือ / **ภาคกลาง** มีเมฆเต็มครึ้มฝนโดยจะมีฝนเป็นครั้งคราวในวันที่ ๒๔ – ๒๕ ก.ย. มีเมฆมากกับจะมีฝนและคำจะเป็นพายุฝนฟ้าคะนองในวันที่ ๒๖ ก.ย. โปร่งแต่แล้วจะกลับมีเมฆมากโดยจะมีฝนหรือพายุฝนฟ้าคะนองส่วนมากตอนเย็นหรือค่ำของวันที่ ๒๗ ก.ย. โปร่งแล้วเปลี่ยนมีเมฆบางส่วนโดยจะมีฝนละเพาะแห่งเล็กน้อยในวันที่ ๒๘ – ๒๙ ก.ย.

พระนคร และ ธนบุรี มีเมฆเต็มครึ้มฝนโดยจะมีฝนเป็นครั้งคราวในวันที่ ๒๔ – ๒๕ ก.ย. มีเมฆมากกับจะมีฝนและพายุฝนฟ้าคะนองวันที่ ๒๖ ก.ย. โปร่งแล้วกลับมีเมฆมากโดยจะมีฝนหรือพายุฝนฟ้าคะนองส่วนมากตอนเย็นหรือค่ำของวันที่ ๒๗ ก.ย. โปร่งถึงมีเมฆบางส่วนกับจะมีฝนละเพาะแห่งเล็กน้อยวันที่ ๒๘ – ๒๙ ก.ย.

Weather Outlook for next seven days
From Sept.24 - 29.1959

During the first half of the week, The depression, from South China Sea, is expected to move westwards through the south portion of the Northeastern Part and Central Part. Widespread rain should occurred over Upper Thailand and Gulf.

Northern Part: Cloudy to overcast with occasional rains and rainstorms from Sept.24 - 26. Cloudy with some rain on Sept.27. Fair to partly cloudy with some light local showers on Sept.28-29.

Northeastern Part: / **Central Part:** Cloudy to overcast with occasional rains on Sept.24 and 25. Cloudy with rain and possibly thunderstorm on Sept.26. Fair to cloudy with rain or thunderstorm particularly in the evening or in the night on Sept.27. Fair to partly cloudy with some light local showers on Sept.28 - 29.

Local: Cloudy to overcast with occasional rain on Sept.24 and 25. Cloudy with rain and thunderstorm on Sept.26. Fair to cloudy with rain or thunderstorm particularly in the evening or in the night of Sept.27. Fair to partly cloudy with some light local shower on Sept.28 - 29.

Meteorological Department
Royal Thai Navy
24 / 9 / 1959

Remark

Blank = No report of rainfall

* = Synoptic Station

METEOROLOGICAL DEPARTMENT

WEEKLY RAINFALL OVER THAILAND

(in millimetres)

Station	September 17 - 23 1959							Total	Weekly Normal	Normal DPT.	Total Since 1Jan.59
	17	18	19	20	21	22	23				
Northern Part											
1.Chiangrai*	0.3	28.8	0.7	11.3		0.4	0.6	42.1	51.2	- 9.1	1656.4
2.Mae Sai		39.3						39.3	61.6	- 22.3	
3.Chiangsaen		23.8		63.1	20.7		47.9	155.5	-	-	
4.Mae Chan		41.2		24.2	52.3			117.7	54.2	+ 63.5	
5.Chiangkhong	32.8	67.3	21.2	15.7	3.7			140.7	51.8	+ 88.9	
6.Thoeng		30.1						30.1	-	-	
7.Mae Sruai	5.2			25.8				31.0	59.8	- 28.8	
8.Chiangkham	10.6	4.5	91.3	36.4				142.8	50.1	+ 92.7	
9.Phan	20.3		29.2	11.0	29.1			89.6	86.7	+ 2.9	
10.Wiang Pa Pao		18.4						18.4	105.5	- 87.1	
11.Mae Hongson*		4.0	21.7		3.5	5.4		34.6	48.6	- 14.0	1521.1
12.Pai*					14.5			14.5	37.4	- 22.9	1063.0
13.Mae Sariang*	14.1	6.3	5.6	4.8	0.6	0.8	3.3	35.5	63.1	- 27.6	1051.1
14.Chiangmai*	2.6	1.4	18.1	3.4	1.3	3.2		30.0	89.2	- 59.7	854.4
15.Fang*	7.3				12.6	5.5		25.4	57.8	- 32.4	
16.Chiangdao			23.1		34.2		103.3	157.6	72.4	+1[illegible]	
17.Doi Saket					31.0	2.0	2.2	35.2	83.8	- 4[illegible]	
18.San Sai				6.8	8.1	14.7		29.6	80.4	- 50.8	
19.Hang Dong	12.4		3.1	31.5	1.9	3.7		52.6	80.1	- 27.5	
20.San Pa Tong	10.2			11.2		16.6		38.0	61.2	- 23.2	
21.San Kamphaeng								0.0	37.4	- 37.4	
22.Sarapi								0.0	78.7	- 78.7	
23.Chom Thong			5.2	4.7	6.8	5.9		22.6	104.8	- 82.2	
24.Mot	4.0				7.1	9.6	1.6	22.3	97.0	- 74.[illegible]	
25.Nan*		3.3	43.5	6.2	7.6		7.3	67.9	36.6	+ 31.3	1179.4
26.Pua				101.6	12.4			114.0	66.9	+ 47.1	
27.Na Noi			45.5	20.4	2.7		4.3	72.9	85.6	- 12.7	
28.Lampang*			2.6	0.2			9.3	12.1	39.3	- 27.7	1114.9
29.Ngao			18.3					18.3	64.4	- 46.1	
30.Chae Hom								0.0	70.6	- 70.6	
31.Ko Kha						7.8		7.8	116.6	-108.8	
32.Thoen		31.4	18.2	8.8				58.4	61.6	- 3.2	
33.Phrae*								0.0	54.2	- 54.2	992.2
34.Sung Men								0.0	72.3	- 72.3	
35.Uttaradit*	0.2	3.2	9.8	12.7	20.3		1.2	47.4	80.7	- 33.3	1037.0
36.Nam Pat	35.9				48.1			84.0	61.8	+ 22.2	
37.Lap Lae	3.9			49.9	25.6			79.4	94.6	- 15.2	
38.Tak*				0.5		0.1	9.3	9.6	47.1	- 37.5	779.1
39.Ban Tak							25.5	25.5	107.8	- 82.3	
40.Mae sot*	0.5	4.4	5.8	1.8	0.1	3.2	13.3	29.1	67.0	- 37.9	1260.7
41.Sukhothai	15.0		32.5	4.7			9.1	61.3	89.8	- 28.5	
42.Sawankhalok		7.3	7.5	4.2			7.7	26.7	44.5	- 17.8	
43.Phitsanulok*		0.9	4.2	17.4	19.8	8.8	5.3	56.4	53.2	+ 3.2	1327.4
44.Phrom Phiram			30.6	30.2				60.8	65.2	- 4.4	
45.Kamphaeng Phet	37.2					2.1	68.8	108.1	51.5	+ 56.6	
46.Phichit					39.5		12.3	51.8	80.3	- 28.5	
47.Pang Munnag				32.4		25.2	32.1	89.7	89.1	+ 0.6	
48.Phetchabun*	3.1	0.6	56.8	22.9		1.4	7.2	92.0	38.7	+ 53.3	1142.7
49.Lom Kao						30.0		30.0	91.1	- 61.1	
50.Lom Sak				91.7		2.9	4.8	99.4	92.5	+ 6.9	

Station	September 17 - 23 1959							Total	Weekly Normal	Normal DPT.	Since 1Jan.59
	17	18	19	20	21	22	23				
the Eastern Part											
1.Nong Khai		8.3		10.8		5000		69.1	94.8	- 25.7	
2.Phon Phisai			6.5	30.7				37.2	77.6	- 40.4	
3.Tha Bo	3.1			51.2				54.3	65.6	- 11.3	
4.Loei*	10.3	8.0	-	10.8	15.4	16.2	13.6	74.3	66.5	+7.8	970.5
5.Chiangkhan		30.3	21.4	27.6	2.1	33.6	3.8	118.8	21.8	+ 97.6	
6.Tha Li						10.5	6.1	16.6	55.8	- 34.2	
7.Dan Sai						7.8	12.6	20.4	88.9	- 68.5	
8.Udon Thani*	0.3	0.1	15.0	16.5			3.0	34.9	45.9	- 11.0	1466.7
9.Ban Phu	3.1	3.2	8.5	15.0		21.1		50.9	58.9	- 8.0	
10.Nong Bua Lamphu				4.9				4.9	46.2	- 41.3	
11.Nakhon Phanom*	9.6		9.6	32.0	0.4			51.6	58.5	- 6.9	1743.6
12.Tha U-ten	61.0	46.0	25.0	11.5			2.5	146.0	68.3	+ 77.7	
13.Na Gae	3.6			20.3			4.4	28.3	46.2	- 17.9	
14.That Phanom				30.5				30.5	63.9	- 33.4	
15.Mukdahan*	10.7		23.2	4.5		1.0	9.9	49.3	56.9	- 7.6	1234.0
16.Sakon Nakhon*	4.2	52.3	20.1	12.7			8.2	97.5	40.2	+ 57.3	1072.3
17.Nanon Niwas			40.3	48.7			7.2	96.2	33.4	+ 62.8	
18.Phanna Nikhom	29.5			79.1			2.1	110.7	25.7	+ 85.0	
19.Kalasin	2.1	12.4	9.5	25.2		5.2	13.2	67.6	54.4	+ 13.2	
20.Sahasakhan		16.8	4.1	17.9				38.8	120.3	- 81.5	
21.Yang Talat		1.5	3.4	4.2		10.2	9.7	29.0	111.1	- 82.1	
22.Kanthravichai			37.4	39.8			15.2	92.4	71.0	+ 21.4	
23.Kamolasai	19.5		21.0					40.5	49.6	- 9.1	
24.Khon Kaen*	11.0	3.3	38.6	34.2		0.3	5.6	93.0	83.2	+ 9.8	1052.1
25.Kam Phang							13.4	13.4	28.4	- 15.0	
26.Phu Wiang	7.8	38.0	15.0			12.1	6.6	79.5	91.5	- 12.0	
27.Chum Phae	33.0				43.7		12.6	89.3	50.6	+ 38.7	
28.Chonnabot		0.5	21.4	20.2		20.3	9.9	72.3	70.2	+ 2.1	
29.Mancha Khiri				70.4		10.1	18.6	99.1	115.0	- 15.9	
30.Phon	22.0		6.8	29.2		34.6	41.7	124.3	98.5	+ 25.8	
31.Maha Sarakham			21.6				9.6	31.2	95.6	- 64.4	
32.P. Phisai	14.7		4.1	8.7				27.5	87.2	- 59.7	
33.Borrabu			21.3	4.3			14.2	39.8	88.7	- 48.9	
34.Roi Et*			77.5	1.6	0.8		8.0	87.9	71.3	+ 16.6	1267.8
35.Phon Thong	3.6				2.1	2.7	9.6	18.0	65.7	- 47.7	
36.Selaphum		35.6	18.1		2.3			56.0	56.2	- 0.2	
37.Kaset Wisai				65.2		6.2	43.1	114.5	91.4	+ 23.1	
38.Suwannaphum			7.4		4.2	0.9		12.5	105.5	- 93.0	
39.ChaturaphakPhiman			23.2	27.1			19.3	69.6	78.9	- 9.3	
40.Chaiyaphum*	6.0		26.6	11.3	49.5	24.5	7.0	124.9	59.3	+ 65.6	1183.8
41.Phu Keow			42.5	24.0		43.5		110.0	59.7	+ 50.3	
42.Chamnet Narong	11.1		0.7	5.7	7.1	3.2	34.8	62.6	37.9	+ 24.7	
43.Nakhon Ratchasima*	19.4	0.6		1.0		1.8	38.3	60.3	73.1	- 12.8	723.0
44.Pua Yai	12.6		1.2	15.4			26.3	55.5	112.1	- 56.6	
45.Non Thai	7.6					23.6		31.2	84.9	- 53.7	
46.Dan Khunthot					19.5			19.5	71.4	- 51.9	
47.Chakkarat		3.5		4.2		18.0	36.4	62.1	68.8	- 6.7	
48.Sung Noen							56.5	56.5	12.7	+ 43.8	
49.Chokchai		8.5					65.0	73.5	86.8	- 13.3	
50.Surirom			25.5		38.5			64.0	67.7		
51.Phut Thai Song	13.6		3.1		10.3			27.0	90.6	- 63.6	
52.Lam Plai Mat			13.5			11.6	25.6	50.7	109.1	- 58.4	
53.Nang Rong				12.2	3.5	97.7	39.5	152.9	101.2	+ 51.7	
54.Prakhan Chai				58.9			21.5	80.4	107.6	- 27.2	
55.Surin*	2.2				23.2	11.9	25.3	62.6	56.5	+ 6.1	886.2
56.Rattanaburi							48.7	48.7	65.5	- 16.8	
57.Sangkha					10.2	11.6	2.3	24.1	99.7	- 75.6	
58.Sisaket					20.3		20.5	40.8	38.2	+ 2.6	
59.Kanthrarom					25.0		18.6	43.6	66.4	- 22.8	
60.Khukhan					19.5	12.8		32.3	136.5	-104.2	
61.Kanthralak					60.8		26.2	87.0	20.8	+ 66.2	
62.Ubon Ratchathani*					4.3		21.7	26.0	63.6	- 37.6	1111.7
63.Khemarat			35.3				2.0	37.3	87.9	- 50.6	
64.Maha Chanachai	14.3		16.2		11.7		93.7	135.9	75.9	+ 60.0	
65.Amnat Charoen				22.5				22.5	68.7	- 46.2	
66.Yasothon			30.8				9.6	40.4	72.9	- 32.5	
67.Prakan Phut Phon			32.5				13.5	46.0	88.3	- 42.3	
68.Kam Khuan Kaeo				32.5			4.4	36.9	47.0	- 10.1	
69.Phibun Mangsahan					6.5		3.5	10.0	51.9	- 41.9	
70.Det Udom					40.6		20.6	61.2	51.0	+ 10.2	

Station	September 17	18	19	20	21	22	23	Total	Weekly Normal	Normal DPT.	Total Since 1 Jan. 59
Central Part											
1. Nakhon Sawan	2.5		11.3	0.9		10.6	47.5	72.8	67.6	+ 5.2	916.0
2. Panphot Phisai			6.7	3.8			63.5	74.0	93.2	[illegible]	
3. Lat Yai	4.6	21.2	5.3	9.6		2.1	64.3	107.1	[illegible]	[illegible]	
4. Chum Saong			15.8	45.9	1.2	5.8	42.1	110.8	[illegible]	[illegible]	
5. Phayuha Khiri	6.1		44.8	23.2		19.3	6.4	99.8	[illegible]	[illegible]	
6. Thakli	12.5	25.3		15.2		33.7	40.5	127.2	[illegible]	[illegible]	
7. Uthai Thani		8.3	7.2	5.2			18.0	[illegible]	[illegible]	[illegible]	
8. Nong Chang	40.8	14.3					50.3	107.4	[illegible]	[illegible]	
9. Nong Khar Yang	3.2			20.2		3.2		26.6	[illegible]	[illegible]	
10. Chaiyanat	21.3	19.3	2.1	9.5		3.8	79.8	1[illegible]5.8	[illegible]	[illegible]	
11. Manorom	18.6	18.7		8.5			27.3	73.1	[illegible]	[illegible]	
12. Wat Sing	16.1	60.8	1.3			3.3	39.3	120.8	88.2	+ 32.6	
13. Singburi		20.2	20.5	30.3		1.2	83.5	155.7	35.4	+ 20.3	
14. Inthaburi			30.9	22.2	13.0	22.0	88.4	176.5	74.9	[illegible]	
15. Bang Rachan	0.7	9.1	23.2	8.0	0.9	8.6	140.5	190.6	[illegible]	+ 111.8	
16. Phromburi		67.5	31.3			30.2	85.2	214.2	[illegible]	[illegible]	
17. Lopburi*	2.8	2.2	3.5	2.7		0.9		12.7	[illegible]	[illegible]	1087.8
18. Nan Mi				21.6			45.8	67.4	[illegible]	[illegible]	
19. Chai Badan								–	121.8	–	
20. Tha Wung		16.1	18.0	15.6			69.4	119.2	[illegible]	[illegible]	
21. Ang Thong	3.5	29.0	25.0	28.5			56.0	142.0	52.7	+ 89.3	
22. Pho Thong	17.6	69.5	3.0	35.8	0.6	12.6	59.8	198.9	82.6	+ 116.3	
23. Wiset Chaichan	18.2	36.6	3.6				49.2	107.6	93.4	+ 14.2	
24. Pa Mok	13.9	9.8		2.5	6.5	0.3	22.3	55.3	79.0	- 23.7	
25. Saraburi	50.5	10.2	34.3	22.5			24.5	142.0	55.1	+ 86.9	
26. Kaeng Khoi			19.0					19.0	95.6	- 76.6	
27. Ayutthaya					31.4			31.4	49.8	- 18.4	
28. Sena	37.3	10.6		15.6			24.9	78.4	53.3	+ 25.1	
29. Chai Nat	8.5	54.5		1.1		4.3	4.5	72.9	69.9	+ 3.0	
30. Phak Hai	8.7	20.8	1.4	13.3	3.7		52.2	100.1	76.6	+ 23.5	
31. Nong Pa-in			23.5				37.2	60.7	112.1	[illegible]	
32. Suphanburi*	35.2	5.0	4.6	12.3	3.0		40.9	101.0	69.5	+ [illegible]	1015.1
33. Si Prachan	38.6			37.8			27.8	104.2	53.4	+ [illegible]	
34. Song Phi Nong	48.2		45.9	65.8				159.9	58.6	+ [illegible]	
35. Kanchanaburi*	22.0	0.8	59.2	22.4	26.4	39.0	25.4	195.2	58.9	+ [illegible]	743.6
36. Muang	24.4			49.7		13.0	33.8	120.9	56.7	+ 64.7	
37. Nakhon Pathom								–	56.8	–	
38. Nakhon Chai Si		48.5	3.8	52.8			24.5	129.6	53.9	[illegible]	
39. Kanchanburi								–	64.3	–	
40. Bang Bua Thong		44.5				0.9		45.9	[illegible]	+ 13.0	
41. Pathum Thani			13.7			1.4		15.7	62.8	[illegible]	
42. Phanyaburi		25.8		0.2	0.3	8.4	42.0	[illegible]	[illegible]	[illegible]	
43. Nakhon Nayok	8.3	29.2	8.4				29.1	75.0	94.5	- 19.5	
44. Prachinburi*		12.8		0.5			19.0	32.3	91.7	+ 59.4	1528.8
45. Ban Sang							30.2	30.2	[illegible]	- 77.5	
46. Si Maha Pho							54.2	54.2	94.8	- 40.6	
47. Kabinburi							12.8	12.8	96.5	- 83.7	
48. Aranyaprathet*	31.4			0.9	2.4	0.9	21.8	57.4	59.3	- 1.9	853.4
49. Chachoengsao	18.9					2.8	34.4	56.1	82.6	- 26.5	
50. Bangkok*		0.5				0.5	59.2	60.2	85.5	- 25.3	876.1
51. Don Muang*		1.6		2.3	1.5	1.6	43.1	50.1	82.5	- 32.4	1070.9
52. Nang Khen		4.4	0.4	1.2	17.4			23.4	[illegible]	- 42.7	
53. Minburi								–	62.2	–	
54. Lat Krabang	9.7	1.7	4.8					16.1	78.3	- 62.2	
55. Thonburi							116.3	116.3	76.0	+ 42.3	
56. Ratburi				4.1		3.0	22.0	29.1	47.5	- 18.4	
57. Photharam	6.2	19.9				42.3	20.3	88.7	51.5	+ 37.7	
58. Damnoen Saduak							35.1	35.1	46.8	- 11.7	
59. Samut Songkhram								–	44.7	[illegible]	
60. Bang Konti			4.0	14.4		20.9	48.6	87.9	90.0	- 2.1	
61. Umpawa						53.0	43.3	96.3	57.1	+ 39.2	
62. Samut Sakhon	29.3	18.0				5.4	22.4	75.1	63.2	+ 11.9	
63. Samut Prakan	3.4	2.1			18.8			–	53.3	–	
64. Bang Na								–	–	–	
65. Pom Phrachum*	23.8	6.1	25.3	2.1		9.9	69.6	136.8	–	[illegible]	805.0

Station	September 17 - 23 1959							Total	Weekly Normal	Normal DPT.	Total Since 1Jan.59
	17	18	19	20	21	22	23				
f of Thailand, st Coast											
1.Chonburi*								0.0	71.3	- 71.3	872.3
2.Phanat Nikhom			34.5	5.3			43.1	82.9	50.3	+ 32.6	
3.Ban Pung						32.5	33.6	66.1	71.3	- 5.2	
4.Phan Thong							106.2	106.2	113.1	- 6.9	
5.Si Chang*	12.5	7.4				4.8	62.2	86.9	106.9	- 20.0	798.9
6.Sattahip*		12.3				24.2	53.0	89.5	44.7	+ 44.8	723.3
7.Rayong*		7.2	4.3	2.0		52.5	24.5	90.5	45.8	+ 44.7	
8.Ban Khai	5.8			26.1				31.9	91.2	- 59.3	
9.Klaeng			18.7	16.4		8.7	82.2	126.0	109.0	+ 17.0	
10.Chanthaburi*		0.2	12.6	3.4	28.8	2.7	15.8	63.5	112.9	- 49.4	2509.9
11.Pong Namron						22.4	35.4	57.8	83.0	- 25.2	
12.Tha Mi			42.5	11.8		13.2	32.8	100.3	167.4	- 67.1	
13.Trat				45.2		50.6	72.1	167.9	173.3	- 5.4	
14.Khao Saming			13.5	11.0		30.5	40.4	95.4	203.8	-108.4	
15.Laem Ngop*						2.	58.5	61.0	292.4	-231.4	2291.8
16.Khlong Yai*	0.1			7.7	22.3	1.9	63.4	95.4	408.6	-313.2	4518.0
f of Thailand, st Coast											
1.Phetburi				31.5			35.3	66.8	42.8	+ 24.0	
2.Ban Laem							12.6	12.6	55.5	- 42.9	
3.Prachuapkhirikhan*		4.2	2.5		2.0	1.0	14.5	24.2	16.0	+ 8.2	620.0
4.Ban Hin*			8.7	0.5	0.4	2.8	0.5	12.9	33.8	- 20.9	556.8
5.Chumphon*	6.5		18.5	6.3	0.3		34.8	66.4	39.0	+ 27.4	1080.8
6.Tha Sao				17.5			36.7	54.2	12.0	+ 42.2	
7.Pori	4.9						15.3	20.2	44.8	- 24.6	
8.Longsuan								-	158.0	-	
9.Kandon*	25.2		1.4	18.7	0.7	0.9	0.6	47.5	34.1	+ 13.4	868.3
10.Surat Thani								-	42.4	-	
11.Ban Na San				3.2		12.3	1.4	16.9	56.1	- 39.2	
12.Nakhon Sithammarat*	0.7			0.7	0.5	2.0		3.9	37.6	- 33.7	973.4
13.Sichon				34.6	14.3			49.4	50.0	- 0.6	
14.Chalang				18.3	25.5	14.3	38.4	96.5	66.8	+ 29.7	
15.Songkhla Song	5.3			15.3	2.2	0.3	21.6	44.7	37.6	+ 7.1	
16.Pak Phanang				30.8	16.7			47.5	42.8	+ 4.7	
17.Phatthalung								0.0	40.1	- 40.1	
18.Songkhla*	1.8						17.7	19.7	24.9	- 5.2	826.9
19.Nattapham								0.0	11.4	- 11.4	
20.Nat Yai	0.2						2.8	3.0	40.6	- 37.6	
21.Pattani								-	30.3	-	
22.Bang Chik				19.5				19.5	3.1	+ 16.4	
23.Yaring				3.4	32.9			36.3	13.8	+ 22.5	
24.Yala	33.6		14.2					47.8	32.3	+ 15.0	
25.Betong	12.7							12.7	-	-	
26.Narathiwat*				66.1	1.7	2.6	26.6	97.0	36.8	+ 60.2	1028.0
27.Chak Tai				16.7	29.9	5.0		49.6	24.6	+ 25.0	
rn Thailand, st Coast											
1.Kadong*	0.6	1.2	32.6	22.4	63.1	32.4	35.4	187.7	200.7	- 13.0	3649.2
2.Ranburi			26.8	29.2	16.3	20.4	26.5	119.2	-	-	
3.Pangnga		5.2	24.9	36.2	10.6	30.2		107.1	95.7	+ 11.4	
4.Tatun Pa		87.4	113.2	15.9	25.0	10.3	43.6	295.4	186.6	+108.8	
5.Ratun Thung				14.9		30.3		-	69.6	-	
6.Tody Muang			153.8	62.6	31.3	7.2		254.9	117.8	+137.0	
7.Phuket*		28.6	5.6	28.7	2.2	4.1	24.8	94.0	64.6	+ 29.4	1689.4
8.Phuket Air port*	0.5	68.1		27.4	5.0	2.2	27.9	131.1	87.2	+ 43.9	2163.0
9.Khlong Tom		6.2	40.0	8.2		22.1	73.6	150.1	-	-	
10.Trang	23.4			33.3				56.7	41.6	+ 15.1	
11.Trang Air port*	4.2	21.0	20.2	15.9		1.6		62.9	70.3	- 7.4	1352.3
12.Satun		28.6	27.8	30.5				86.9	132.3	- 45.4	
13.Le Ngu		38.2	18.5	10.2				66.9	43.3	+ 23.6	

WEEKLY REPORT OF DAILY TEMPERATURE

FROM SEPT. 17 – 23 1959

(in Degree Centigrade)

Station		Day of Month 17	18	19	20	21	22	23	Average	Extreme	Weekly Mean	Monthly Normal
Northern Part												
1. Chiangrai	Max.	29.9	30.6	29.8	29.1	30.7	30.4	32.1	30.4	35.2	26.4	26.7
	Min.	22.1	22.9	20.8	22.8	–	–	22.2	22.3	18.9		
2. Mae Hongson		31.5	32.9	29.5	31.0	31.8	–	30.8	31.3	35.2	27.4	27.4
		23.8	24.0	23.4	22.5	23.6	23.3	23.4	23.4	21.1		
3. Pai		–	–	–	30.0	31.0	31.0	–	–	–	–	–
		22.0	22.0	–	–	22.0	22.0	22.2	–	–		
4. Khun Yuam		28.5	–	–	28.0	–	30.2	–	–	–	–	–
		21.8	22.0	–	–	21.8	–	22.4	–	–		
5. Mae Sariang		30.5	–	30.3	–	–	32.7	–	–	35.1	–	26.7
		22.8	22.3	23.7	23.1	22.9	22.8	23.5	23.0	20.8		
6. Chiangmai		32.8	31.3	25.8	31.6	32.1	32.1	32.1	31.1	35.5	27.1	26.9
		23.2	22.5	22.9	22.9	23.7	22.7	23.0	23.0	19.7		
7. Nan		32.7	32.0	25.0	32.0	30.6	32.8	29.6	30.7	35.4	26.0	27.7
		24.4	25.1	24.2	23.2	24.2	23.6	24.0	21.3	20.8		
8. Lampang		33.0	32.7	30.0	31.0	32.5	32.3	30.5	31.7	34.8	27.3	27.3
		22.4	23.7	23.8	22.6	22.2	22.4	23.3	22.9	19.0		
9. Phrae		32.7	32.8	29.0	–	32.0	31.6	30.0	31.4	35.6	27.3	27.4
		23.0	23.8	23.2	–	22.6	23.1	23.0	23.1	20.5		
10. Uttaradit		34.7	33.0	30.5	33.2	34.5	33.6	33.5	33.3	39.8	28.6	27.7
		24.0	24.0	24.4	23.5	23.7	23.4	23.4	23.8	21.0		
11. Tak		33.4	31.6	32.5	31.2	31.8	31.4	32.9	32.1	35.3	30.1	30.1
		24.5	25.0	26.2	23.8	23.4	–	21.8	24.1	21.2		
12. Mae sot		–	–	–	–	–	–	–	–	35.4	–	27.1
		24.0	24.0	23.7	23.8	23.3	23.4	23.4	23.7	20.7		
13. Phitsanulok		33.6	32.9	32.5	32.5	31.9	32.3	32.3	32.6	37.0	28.5	28.4
		23.3	25.3	25.3	23.6	24.2	23.6	24.6	24.3	22.1		
14. Phetchabun		31.5	31.3	29.0	31.6	29.5	32.7	31.8	31.1	36.2	27.5	27.4
		24.9	24.0	24.1	22.5	22.8	24.5	24.2	23.9	20.0		
Northeastern Part												
1. Loei	Max.	31.2	31.2	27.3	–	31.3	32.2	31.2	30.7	34.5	26.9	26.7
	Min.	23.0	23.0	23.0	–	–	23.2	23.1	23.1	20.4		
2. Udon Thani		32.6	34.9	29.7	31.2	31.9	33.7	31.6	32.2	37.0	28.1	27.8
		24.7	24.8	24.9	22.8	21.9	24.8	23.9	24.0	20.5		
3. Nakhon Phanom		28.6	32.5	27.7	29.7	32.3	31.7	32.2	30.7	34.8	27.2	27.0
		23.8	23.8	–	21.9	23.6	24.3	24.1	23.6	20.0		
4. Sakhonhan		32.9	34.0	28.7	29.7	33.6	32.5	32.1	31.9	35.5	27.7	27.9
		23.7	22.4	23.8	22.0	23.1	24.5	23.2	23.4	19.6		
5. Sakon Nakhon		30.9	33.4	27.0	29.6	32.5	33.0	33.1	31.4	35.8	27.4	27.3
		23.7	23.6	22.6	–	22.8	23.2	24.7	23.4	21.1		
6. Nakhon Kaon		33.3	32.7	30.7	32.1	30.4	32.8	32.0	32.0	35.4	–	27.7
		–	–	–	–	–	–	–	–	20.6		
7. Roi Et		34.3	33.2	31.5	32.2	31.2	32.7	31.5	32.4	35.0	28.7	27.8
		26.4	25.2	25.5	22.3	24.4	25.6	25.2	24.9	21.4		
8. Chaiyaphum		31.8	–	31.2	31.4	31.4	32.8	31.8	31.8	–	27.3	–
		24.2	23.6	23.5	22.2	22.7	21.7	21.8	22.7			
9. N. Ratchasima		33.7	34.6	32.9	34.2	32.2	33.2	31.7	33.2	38.4	28.2	27.7
		22.6	22.3	23.2	23.7	23.9	23.0	23.7	23.2	19.6		
10. Surin		34.5	34.5	35.9	32.5	33.3	31.2	31.6	33.4	38.1	28.0	28.1
		22.6	22.6	23.0	22.7	22.3	22.0	22.4	22.5	21.3		
11. U. Ratchathani		33.6	33.8	32.2	32.0	34.4	31.2	32.6	32.8	34.4	28.7	27.3
		24.9	25.0	25.5	24.8	25.0	22.7	24.2	24.6	20.5		

Station		Day of Month 17	18	19	20	21	22	23	Average	Extreme	Weekly Mean	Monthly Normal
Central Part												
Nakhon Sawan	Max.	33.7	33.9	32.8	34.3	32.7	33.4	32.5	33.3	38.4	28.7	27.7
	Min.	24.0	24.3	24.4	23.2	24.2	25.4	23.3	24.1	21.1		
Lopburi		33.0	33.3	31.6	32.5	31.9	33.0	32.5	32.5	34.4	28.3	27.9
		24.5	23.7	24.9	23.2	23.5	23.6	24.3	24.0	20.9		
Saraburi		33.3	33.0	32.6	32.9	30.6	–	31.9	32.4	35.1	28.0	28.1
		23.7	22.6	23.5	23.7	23.9	24.2	23.0	23.5	21.3		
Kanchanaburi		34.9	35.4	34.1	33.8	32.4	33.6	33.0	33.9	38.1	28.8	28.2
		23.9	24.0	24.3	23.7	24.3	22.4	22.9	22.6	20.8		
Prachinburi		33.0	33.0	31.4	33.6	31.6	–	32.2	32.5	34.0	28.8	27.6
		25.4	25.0	24.0	25.0	25.5	24.9	25.4	25.0	21.4		
Chanyaprathet		33.7	33.0	31.5	32.3	31.8	31.9	29.0	31.9	36.2	27.9	27.8
		23.5	23.8	23.9	23.9	23.6	23.9	23.9	23.8	21.0		
Bangkok		32.7	33.7	32.3	32.7	33.2	32.4	32.6	32.8	35.8	28.9	28.2
		25.3	25.3	23.7	25.6	25.7	25.0	24.5	25.0	20.4		
Ban Mbang		34.0	35.1	32.1	32.4	30.3	33.2	32.5	28.5	36.5	27.1	27.7
		25.8	25.8	25.1	27.0	25.9	25.4	25.3	25.6	20.6		
Ban Phrachun		32.8	32.0	31.5	32.3	32.0	32.4	31.1	32.0	–	28.4	–
		25.2	24.7	24.8	24.4	24.6	24.3	24.6	24.7	–		
Gulf of Thailand, East Coast												
Chanburi	Max.	32.0	32.7	31.6	–	–	33.0	32.5	32.4	34.4		
	Min.	25.4	25.3	23.3	25.1	24.7	23.9	25.0	24.7	20.6	28.6	27.9
Si Racha		31.6	31.7	30.2	32.2		–	30.5	30.5	31.1		
		26.2	24.2	23.8	26.3	26.2	26.2	24.1	25.3	–	28.2	–
Pattaya		33.4	33.5	33.7	34.5	34.3	32.9	32.8	33.6	37.5	29.4	28.8
		24.7	26.9	22.1	26.1	26.7	26.3	22.6	25.1	21.4		
Rayong		33.6	33.7	33.0	32.4	32.5	33.5	30.3	32.7	–	29.0	–
		26.2	25.6	23.2	25.9	27.0	25.5	23.3	25.2	–		
Chanthaburi		31.8	32.3	30.0	29.3	–	31.0	30.3	30.8	35.0	27.3	27.3
		23.2	23.9	23.4	24.0	23.8	23.2	24.1	23.7	20.7		
Ban Sing		32.2	–	32.3	29.2	–	32.8	29.6	31.2	–	24.8	–
		19.1	18.8	–	18.6	18.4	–	17.2	18.4	–		
Ban Ngop		31.2	–	–	30.5	–	29.7	30.0	–	–	–	–
		23.5	24.3	–	–	24.1	–	23.6	–	–		
Klong Yai		31.1	–	–	31.4	–	29.8	–	–	32.1	–	26.4
		22.1	23.3	–	–	23.3	22.9	23.3	23.0	19.8		
Gulf of Thailand, West Coast												
P. Khirikhan	Max.	34.7	34.6	34.3	33.2	33.3	34.1	32.0	33.7	36.8	28.7	27.7
	Min.	24.4	24.0	23.6	23.4	23.4	23.6	23.8	23.7	20.3		
Cha Am		31.3	31.7	32.0	32.0	31.2	31.8	30.7	31.5	37.5	27,6	27.9
		23.5	24.0	23.7	23.5	23.5	23.8	24.2	23.7	22.2		
Chumphon		33.5	33.0	32.1	29.4	31.0	32.0	32.4	32.0	35.6	27.8	27.1
		23.9	23.3	23.7	23.8	23.2	23.2	24.0	23.4	21.6		
Nakon		34.6	–	32.5	31.8	32.1	33.3	30.2	32.4	37.4	27.8	27.6
		22.8	23.1	23.5	22.8	22.6	23.4	23.4	23.1	20.6		
Nai Thamarat		33.8	–	31.6	33.8	33.2	34.3	30.7	32.9	36.4	28.1	27.7
		23.6	23.1	23.2	22.4	22.7	23.5	23.9	23.2	20.2		
Songkhla		31.4	33.3	33.4	32.7	34.0	33.5	32.0	32.9	37.4	28.3	28.2
		24.4	23.9	22.9	23.6	22.8	22.9	24.9	23.6	21.3		
Satun		32.0	–	–	–	–	–	30.8	–	34.6	–	27.3
		–	–	–	22.6	22.0	23.2	22.8	–	21.0		
Northern Thailand, Upper Coast												
Nan	Max.	31.1	31.0	29.1	28.9	29.1	30.0	29.0	29.7	34.2	26.4	26.0
	Min.	23.0	23.5	23.5	23.2	23.0	22.8	22.5	23.1	20.0		
Lakhon		32.3	–	30.3	30.5	30.8	31.0	31.6	31.1	33.5	27.4	27.1
		23.6	23.8	23.5	23.8	23.3	24.0	23.9	23.7	20.4		
Prang		31.7	32.1	28.5	29.9	30.6	32.1	28.0	30.4	34.6	26.8	27.0
		24.0	22.1	23.5	23.3	22.4	22.8	23.3	23.1	20.5		

Thailand METEOROLOGICAL DEPARTMENT

ROYAL THAI NAVY

Charoon Vichayapai Bunnag

Vice Admiral Director

****

WEEKLY TEMPERATURE AND RAINFALL OF THAILAND

DURING THE PERIOD SEPTEMBER 24 - 30 1959

AND

WEATHER OUTLOOK

No.39/1959

สถานะของฝนในรอบสัปดาห์
ตั้งแต่วันที่ ๒๔ – ๓๐ ก.ย.๒๕๒๒

ด้วยอิทธิพลของดีเปรสชั่นอย่างอ่อนซึ่งปรากฏที่ทางภาคกลาง เมื่อวันแรกของสัปดาห์ และแนวปะทะแห่งโซนร้อนขาดจากตะวันออกไปตะวันตกได้ปรากฏชัดเจนทางตอนเหนือประเทศไทย ในลักษณะเช่นนี้ทำให้มีฝนแผ่กระจายทั่วไปและมีฝนตกหนักมากเป็นแห่ง ๆ ทางภาคกลางและตอนใต้ของภาคตะวันออกเฉียงเหนือและตอนใต้ของภาคเหนือ ปรากฏว่าแม่น้ำปิงมีระดับสูงขึ้นอย่างรวดเร็ว

ภาคเหนือ โดยทั่วไปปรากฏว่ามีฝนเล็กน้อยถึงปานกลาง เว้นแต่ที่จังหวัดตากมีฝนตกหนักมากที่สุด ฝนรวมสัปดาห์ทั่ว ๆ ไปมีอัตราสูงกว่าค่าปกติ จำนวนน้ำฝนสูงสุด ๔๔๘ ม.ม. วัดได้ที่จังหวัดตาก ระดับน้ำได้ท่วมท้นตลิ่งที่เชียงใหม่และตาก

ภาคตะวันออกเฉียงเหนือ

ตอนบน มีฝนเล็กน้อยถึงปานกลาง

ตอนล่าง มีฝนปานกลางถึงตกหนัก ฝนสูงสุดประจำสัปดาห์วัดได้ถึง ๔๗๑ ม.ม.ที่ อ.จักราช จ.ราชสีมา ซึ่งปรากฏว่ามีน้ำท่วมตำบลนี้ด้วย

ภาคกลาง

ด้าวไทย ฝั่งตะวันออก ทั่วไปมีฝนตกดีมากและมีอัตราสูงกว่าค่าปกติ ฝนสูงสุดประจำสัปดาห์วัดได้ ๔๗๗ ม.ม.ที่ อ.อินทบุรี จ.สิงห์บุรี และที่ อ.บ้านค่าย จ.ระยอง วัดได้ ๓๒๘ ม.ม.

ภาคใต้ มีฝนปานกลางถึงตกหนักทางฝั่งตะวันตก ส่วนฝั่งตะวันออกมีฝนเล็กน้อยเป็นบางแห่ง.

Rainfall Situation From September 24 - 30, 1959

Under the influence of weakening depression which had effected in the Central part on the first day of the week; Intertropical Convergence Zone extened east-west across the Upper Thailand throughout the week. This condition caused widespread rain and local heaviest rain over Central part and south portion of Northeastern and - Northern Parts which caused abrupt rising of Ping river.

Northern Part: Mostly light to moderate rain, except for local heaviest rain at Tak. Weekly rainfall was generally above normal, the greatest weekly rainfall of 448 mm. occurred at Tak. The river began to rise and over flow the bank at Chiangmai, Tak.

Northeastern Part: **Upper part** Light to moderate rain spread in this part. **Lower part** Moderate to heavy rain widespreaded over the part with weekly maximum rainfall 471 mm. occurred at Chakarat of Nakhon Ratchasima with flash flood.

Central and Gulf of Thialand East Coast part: Nearly the whole of rainfall was good rain and above normal, the greates weekly rainfall was 477 mm. at Inthaburi of Singburi, 328 mm. at Bankhad of Rayong.

Southern Part: Moderate to heavy rain along the west coast of Southern Thailand and light showers occurred over the east coast.

Meteorological Department
Royal Thai Navy.
1 / 10 /1959

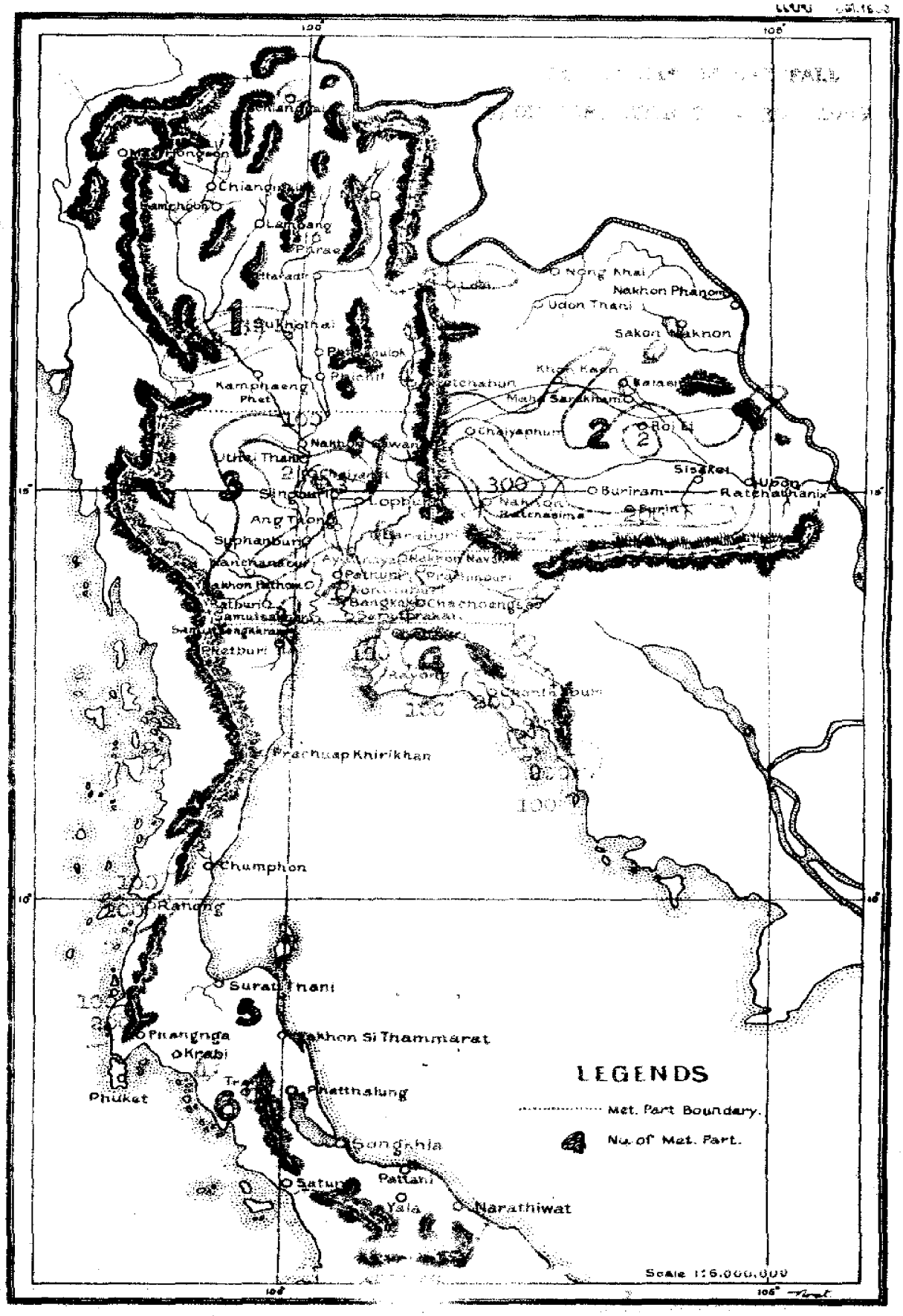
LEGENDS
Met. Part Boundary.
No. of Met. Part.
Scale 1:6,000,000
Chiang Mai
Lampang
Phrae
Sukhothai
Kamphaeng Phet
Nong Khai
Nakhon Phanom
Udon Thani
Sakon Nakhon
Khon Kaen
Maha Sarakham
Roi Et
Chaiyaphum
Sisaket
Ubon Ratchathanix
Buriram
Nakhon Ratchasima
Surin
Uthai Thani
Singburi
Lopburi
Ang Thong
Suphanburi
Nakhon Nayak
Pathum
Bangkok
Chachoengsao
Samutprakan
Phetburi
Prachuap Khirikhan
Chumphon
Ranong
Surat Thani
Phangnga
Krabi
Phuket
Nakhon Si Thammarat
Phatthalung
Songkhla
Pattani
Yala
Narathiwat
Satun
1
2
3
4
5
6
100
200
300

การคาดหมายลักษณะอากาศใน ๗ วันข้างหน้า
ตั้งแต่วันที่ ๑ – ๗ ต.ค. ๒๕๒๒

ภาคเหนือ โปร่งถึงมีเมฆบางส่วนกับจะมีฝนระเพาะแห่งในวันที่ ๑ ต.ค. มีเมฆมากทั่วไปโดยจะมีฝนและพายุฝนฟ้าคะนองในวันที่ ๒ – ๓ มีเมฆเป็นบางส่วนกับจะมีฝนระเพาะแห่งในวันที่ ๔ – ๕ โปร่งถึงมีเมฆเป็นบางส่วนกับจะมีฝนระเพาะแห่งเล็กน้อยในวันที่ ๖ – ๗ ต.ค.

ภาคตะวันออกเฉียงเหนือ มีเมฆเป็นบางส่วนกับจะมีฝนระเพาะแห่งในวันที่ ๑ ต.ค. มีเมฆมากทั่วไปโดยจะมีฝนและพายุฝนฟ้าคะนองในวันที่ ๒ – ๔ มีเมฆเป็นบางส่วนกับจะมีฝนระเพาะแห่งในวันที่ ๕ – ๖ โปร่งถึงมีเมฆเป็นบางส่วนกับจะมีฝนระเพาะแห่งเล็กน้อยในวันที่ ๗ ต.ค.

ภาคกลาง มีเมฆมากโดยจะมีฝนเป็นครั้งคราวในวันที่ ๑ ต.ค. มีเมฆเต็มครึ่งฝนโดยจะมีฝนและพายุฝนฟ้าคะนองในวันที่ ๒ – ๓ มีเมฆมากกับยังจะมีฝนในวันที่ ๔ – ๕ โปร่งแล้วกลับมีเมฆเป็นบางส่วนกับจะมีฝนระเพาะแห่งในวันที่ ๖ – ๗ ต.ค.

พระนคร และ ธนบุรี มีเมฆมากกับจะมีฝนเป็นครั้งคราวในวันที่ ๑ ต.ค. มีเมฆเต็มครึ่งฝนโดยจะมีฝนและพายุฝนฟ้าคะนองในวันที่ ๒ – ๓ มีเมฆมากกับยังจะมีฝนต่อไปในวันที่ ๔ – ๕ โปร่งแล้วจะกลับมีเมฆเป็นบางส่วนโดยจะมีฝนระเพาะแห่งเล็กน้อยในวันที่ ๖ – ๗ ต.ค.

Weather Outlook for next seven days

From Oct. 1 – 7 1979

Northern Part: Fair to partially cloudy with some local showers on the 1 Oct. Generally cloudy with rain, and thunderstorm on the 2 – 3. Partly cloudy with local showers on the 4 – 5. Fair to partly cloudy with some light local showers on the 6 – 7.

Northeastern Part: Partly cloudy with local showers on the 1 Oct. Generally cloudy with rain and thunderstorm on the 2 – 4. Partly cloudy with local showers on the 5 – 6. Fair to partly cloudy with some light local showers on the 7.

Central Part: Cloudy with occasional rain on the 1 Oct. Cloudy to overcast with rain and thunderstorm on the 2 – 3. Cloudy with some rain on the 4 – 5. Fair to partly cloudy with some local showers on the 6 – 7.

Bocal: Cloudy with occasional rain on the 1 Oct. Cloudy to overcast with rain and thunderstorm on the 2 – 3. Cloudy with some rain to continue on the 4 – 5. Fair to partly cloudy with light local shower on the 6 – 7.

Meteorological Department
Royal Thai Navy
2 / 10 / 1979

Remark

Blank = No report of rainfall

* = Synoptic Station

METEOROLOGICAL DEPARTMENT

WEEKLY RAINFALL OVER THAILAND

(in millimetres)

Station	September 24 - 30 1959							Total	Weekly Normal	Normal DPT.	Total Since 1Jan.59
	24	25	26	27	28	29	30				
Northern Part											
1.Chiangrai*	9.4	24.1	10.2	7.1	0.9	0.7	63.5	115.9	46.5	+ 46.5	1709.4
2.Mae Sai				38.7				38.7	28.5	+ 10.2	
3.Chiangsaen								0.0	–		
4.Mae Chan	23.0		2.5				10.2	35.7	34.2	+ 1.5	
5.Chiangkhong	0.3							0.3	12.4	– 12.1	
6.Theong	1.4		6.3	1.8				9.5	–	–	
7.Mae Sruai	21.0			12.0	0.7		0.9	42.7	47.4	– 4.7	
8.Chiangkham			39.2	5.6			24.4	69.2	14.8	+ 54.4	
9.Phan					49.6			49.6	26.0	+ 23.6	
10.Wiang Pa Pao	25.3			18.9				44.7	90.3	– 45.6	
11.Mae Hongson*	20.0	6.6	6.8	0.8	9.1			43.3	49.5	– 6.2	1564.3
12.Pai*	9.3		28.2	6.6	15.3			59.4	37.0	+ 22.7	1124.2
13.Mae Sariang*	4.2	1.1	11.6	7.7	18.7	4.2	1.3	48.8	49.8	– 1.0	1101.8
14.Chiangmai*	35.7	7.9	20.0	11.7	2.5		1.6	79.4	48.2	+ 31.1	932.2
15.Fang*	5.0			10.5	5.3		31.5	52.3	16.1	+ 36.2	
16.Chiangdao	21.3	24.4	35.8	46.2	27.8		1.4	156.0	30.9	+ 126.0	
17.Doi Saket	27.0	18.0	22.3	10.0	2.0		2.1	81.4	42.2	+ 39.2	
18.San Sai	38.8	9.6	34.8	5.8	1.6			90.6	31.6	+ 59.0	
19.Hang Dong	51.7		5.0	23.6		1.2	0.1	81.6	32.4	+ 49.2	
20.San Pa Tong	28.3	21.7	8.3	11.4	5.5		6.7	81.9	30.9	+ 51.0	
21.San Kamphaeng	54.5		23.7	8.8				87.0	58.4	+ 28.6	
22.Sarapi	51.5			36.4				87.9	45.5	+ 42.4	
23.Chom Thong	22.7	27.3	97.7	56.1	46.5	3.5		253.8	24.5	+ 229.3	
24.Mot	45.6	8.3	56.7	73.9				184.5	45.0	+ 139.5	
25.Man*	22.0	25.3	16.9	21.5			10.3	95.0	36.9	+ 58.1	1271.6
26.Pua				24.9				24.9	31.2	– 6.3	
27.Pa Noi	17.4		27.1					44.8	48.5	– 3.7	
28.Lampang*	20.7	0.4	9.4	7.6	0.1		0.2	38.4	44.0	– 5.6	
29.Ngao	21.8			16.8				38.6	37.1	+ 1.5	
30.Chae Hom				79.4				79.4	36.8	+ 42.6	
31.Ko Kha	23.4		10.2	15.6				49.2	23.8	+ 25.4	
32.Thoen								–	39.8	–	
33.Phrae*	32.8			6.4				39.2	31.1	+ 8.1	1031.4
34.Sung Men				28.4				28.4	61.2	– 32.8	
35.Uttaradit*	1.8		56.8	6.2				64.8	65.0	+ 0.2	1103.1
36.Nam Pat								–	58.1	–	
37.Lap Lae	1.4			55.8				57.2	60.4	– 3.2	
38.Tak*	45.9	25.7	98.5	179.6	52.8	24.4	21.0	447.9	37.4	+ 410.5	1236.3
39.Lan Tak	33.5		95.5					129.0	41.6	+ 87.4	
40.Mae sot*	28.5	11.1	22.0	27.6	23.7	7.3	1.8	122.0	34.1	+ 87.9	1390.0
41.Sukhothai	8.6	25.9	38.7	30.9	8.1			112.2	57.1	+ 55.1	
42.Sawankhalok	6.9	33.2	11.8	28.3	2.6			82.8	27.0	+ 55.8	
43.Phitsanulok*	7.3	9.1	6.6	10.9	17.0		0.6	51.5	73.3	– 21.8	1377.6
44.Phron Phiram								–	34.2	–	
45.Kamphaeng Phet	29.4							29.4	52.2	– 32.8	
46.Phichit		32.4	2.5	13.0				47.9	57.7	– 9.8	
47.Bang Mumag		28.3	22.7		6.7			57.7	30.3	+ 27.4	
48.Phetchabun*	40.3	21.0	42.8	8.1	0.6		19.3	132.1	60.0	+ 72.1	1262.7
49.Lom Kao	20.0			43.2	30.8			94.0	38.1	+ 55.9	
50.Lom Sak	7.8			56.7	1.2		14.5	80.0	82.4	– 2.4	

Station	September 24 - 30 1959							Total	Weekly Normal	Normal DPT.	Total Since 1Jan.59
	24	25	26	27	28	29	30				
Northeastern Part											
1.Nong Khai				3.5				3.5	69.6	- 66.1	
2.Phon Phisai								0.0	58.9	- 58.9	
3.Tha Bo	16.2			7.7				23.9	57.1	- 33.2	
4.Loei*	66.9	11.0	28.8	4.5				111.2	35.4	+ 75.8	1096.2
5.Chiangkhan	12.7	3.4	23.4					39.5	46.6	- 7.1	
6.Tha Li	28.3		62.2					90.5	34.3	+ 56.2	
7.Dan Sai	11.5							11.5	99.4	- 87.9	
8.Udon Thani*	5.5	5.6	11.1			3.4	0.2	25.8	51.2	- 25.4	1495.3
9.Nan Phu	15.9		7.5	78.8				102.2	55.5	+ 46.7	
10.Nong Bua Lamphu								-	29.5		
11.Nakhon Phanom*	1.5	0.2					2.2	3.9	91.5	- 87.6	1753.1
12.Tha U-ten								0.0	54.4	- 54.4	
13.Na Cae	3.8							3.8	49.0	- 45.2	
14.That Phanom		12.4						12.4	84.0	- 71.6	
15.Mukdahan*	48.5	6.1	18.3		7.4			80.3	59.2	+ 21.1	1324.2
16.Sakon Nakhon*	2.1	21.5	23.2		0.2		1.8	48.8	39.3	+ 9.5	1127.5
17.Wanon Niwas								0.0	40.8	- 40.8	
18.Phanna Nikhom			39.4					39.4	46.8	- 7.4	
19.Kalasin	25.4	9.5	14.2					49.1	48.0	+ 1.1	
20.Sahasakham	20.1		32.2					52.3	47.2	+ 5.1	
21.Yang Talat	30.5	69.5	32.4		1.3		42.7	176.4	55.5	+120.9	
22.Kanthravichai	28.5	70.9	7.9					107.3	65.3	+ 42.0	
23.Kamolasai	24.4		39.3	18.9				82.6	12.7	+ 69.9	
24.Khon Kaen*	10.6	10.8	51.7		2.3		22.1	97.5	51.6	+ 45.9	1133.2
25.Nam Phong	27.5				44.8			72.3	34.6	+ 37.7	
26.Phu Wiang	21.9	30.4	14.0					66.3	31.4	+ 34.9	
27.Chum Phae				15.0				15.0	21.6	- 6.6	
28.Chonnabot	9.7	16.6	3.8	3.4	4.4		9.0	46.9	49.5	- 2.6	
29.Nongcha Khiri	6.1			14.2				19.9	67.1	- 26.9	
30.Phon	34.2	7.4	7.5	41.7	12.9		8.6	112.3	47.1	+ 65.2	
31.Maha Sarakham	9.6	4.7	38.4	62.1				105.2	37.6	+ 67.6	
32.P. Phisai								-	53.9	-	
33.Porrabu	31.0	38.6	28.2		7.0			104.8	58.6	+ 46.2	
34.Roi Et*	23.1	44.5	10.0	0.2	2.5	0.5	11.4	92.2	63.4	+ 28.8	1356.6
35.Phon Thong	54.1	30.7	10.1					94.9	43.5	+ 51.4	
36.Selaphum	62.2	47.3						109.7	28.0	+ 81.7	
37.Kaset Wisai	115.5		19.4	35.4			37.2	207.5	72.0	+135.5	
38.Suwannaphum	97.3		77.1	56.4		0.2	15.4	246.4	61.7	+184.7	
39.ChaturaphakPhima	22.6		33.2	12.5				68.3	48.2	+ 20.1	
40.Chaiyaphum*	37.3	20.6	86.2	57.2	0.9	2.5	1.7	206.4	41.7	+164.7	1395.6
41.Phu Keow					26.0		52.0	78.0	42.3	+ 35.7	
42.Sanmet Narong	62.4	52.5	35.1	134.5	20.3	6.8	4.1	315.7	63.9	+251.8	
43.Nakhon Ratchasi	32.9	18.5	70.0	33.1	95.8	124.2	22.8	397.3	66.7	+330.6	1135.8
44.Pun Yai	56.5	39.2	21.1	3.1	8.1	0.5	25.0	153.5	74.4	+ 79.1	
45.Non Thai	63.4	48.0	50.3	27.0	44.7	86.3		319.7	38.9	+280.8	
46.Dan Khunthot	19.1				9.3			-	117.2	-	
47.Chakkarat	17.2	1.5	134.5	61.8	97.7	127.8	30.5	471.0	29.7	+441.3	
48.Sung Noen		25.2	36.0		55.8		71.2	188.2	40.8	+147.4	
49.Chokchai		33.1	53.8	80.2	114.4	105.5		387.0	64.8	+322.2	
50.Puriram	28.0	25.5	20.5		55.3			129.3	55.2	+ 74.1	
51.Phut Thai Song	73.5			72.3	5.0			150.8	68.0	+ 82.8	
52.Lam Plai Mat	10.7	2.1	35.5	21.8	134.5	21.1	12.5	238.2	43.9	+194.3	
53.Nang Rong	5.4			129.5	90.5	29.1	0.7	255.2	44.1	+211.1	
54.Prakhon Chai	2.8			184.9	62.8	34.2	1.5	286.2	77.5	+208.7	
55.Surin*	13.2	18.5	23.6	24.6	34.3	4.5	0.1	118.8	39.7	+ 79.1	1033.2
56.Buttanaburi	6.7	12.3	113.1	22.4	10.0		4.5	169.0	48.0	+121.0	
57.Sangkha	16.4			170.2	37.0	2.8	9.3	235.7	30.9	+204.8	
58.Sisaket	15.3		54.2	17.1	30.3		30.5	147.4	79.0	+ 68.4	
59.Kantharom	37.5		73.5	20.0	5.7		28.7	165.4	12.4	+153.0	
60.Khukhan	15.2	40.3	30.5	7.2	45.2			138.4	55.1	+ 83.3	
61.Kanthralak		65.7	105.2	75.3	79.1	20.5		345.8	51.2	+294.1	
62.Ubon Ratchathani*	23.9	0.3	58.2	4.7	4.4	2.9	0.3	94.7	44.8	+ 49.9	1228.1
63.Khemarat	38.6	79.5						118.1	41.2	+ 76.9	
64.Maha Chanachai	30.5	10.2	10.8					51.5	74.1	- 22.6	
65.Amnat Charoen	33.5		64.0					97.5	64.3	+ 33.2	
66.Yasothon	19.1	36.2						55.3	31.9	+ 23.4	
67.Trakan Phut Phon	6.5							6.5	22.3	- 15.8	
68.Kam Khuan Kaso	13.5	21.2	14.0	11.1				59.8	38.5	+ 21.3	
69.Phibun Mangsahan	6.5	5.2	6.3	3.2	2.1	1.5		24.8	42.5	- 17.7	
70.Det Udom			34.9	4.1	2.5	17.8		59.3	16.8	+ 42.5	

Station	September 24 - 30 1959							Total	Weekly Normal	Normal DFT.	Total Since 1Jan.59
	24	25	26	27	28	29	30				
Central Part											
1. Nakhon Sawan*	40.3	23.6	6.4	22.0	35.0	0.8	1.5	129.8	75.1	+ 34.7	1019.8
2. Kanphot Phisai	14.5		10.2	34.0	37.8	5.2	1.2	102.9	57.0	+ 45.9	
3. Lat Yoa	56.8	19.4	13.5	21.6	22.3	15.4	3.8	152.8	102.9	+ 49.9	
4. Chum Saeng	2.3	16.1	12.5	17.3	5.3			53.5	52.9	+ 0.6	
5. Phayuha Khiri		33.9	46.5	10.9	2.2	20.5	5.2	119.2	33.5	+ 85.7	
6. Thakli	26.6	52.3	68.2		20.2	26.2	14.2	207.7	72.8	+ 134.9	
7. Utheni Thani	31.0		22.2	13.3	8.0	98.7		173.2	47.2	+ 126.0	
8. Nong Chang	44.8	48.5		14.8	39.1	23.6	23.7	194.5	57.8	+ 136.7	
9. Nong Khar Xang	20.8	70.8	8.2	40.7	40.7	10.8	20.6	212.6	73.6	+ 129.0	
10. Chaiyanat	74.5	43.2		27.8	8.7	23.2	106.4	283.8	49.2	+ 234.6	
11. Manorom	21.7	101.1	27.1	27.7	3.9	13.7	48.5	233.7	48.1	+ 185.6	
12. Wat Sing	65.4	57.9	30.5		27.9	15.5	78.7	275.9	60.9	+ 215.2	
13. Singburi	110.6	10.1		30.2	21.5			172.4	38.2	+ 134.2	
14. Inthaburi	130.6	47.2	58.0	102.7	19.7	3.4	116.0	477.6	42.1	+ 435.5	
15. Sam Rachan	98.0	45.7	49.1	70.3	34.2	3.0	36.0	336.3	48.4	+ 287.9	
16. Chainat	95.7	96.3	100.9	102.2				395.1	58.4	+ 336.7	
17. Lopburi*	24.4	21.6	15.7	8.9	6.4	10.0	14.3	101.3	54.1	+ 47.2	1238.7
18. Tan Mi	28.5	20.5	5.2	19.7	87.0		76.1	237.0	40.4	+ 196.6	
19. Chai Badan		24.5	47.3	31.7				103.5	44.9	+ 58.6	
20. Tha Wung	79.7	46.7	23.8	55.6	82.7	5.6	14.4	294.1	66.0	+ 228.1	
21. Nam Thong	70.0	11.2	14.5	53.6			6.8	156.1	55.0	+ 101.1	
22. Pho Thong	14.2	18.0	54.8	92.3	1.1	3.3	19.0	202.7	58.9	+ 143.8	
23. Nisat Chaichan	100.3		16.1		5.4		13.7	235.5	140.9	- 5.4	
24. Pa Mok	31.4	7.1	11.3	72.1	13.5		18.5	153.9	32.6	+ 121.3	
25. Saraburi	69.2	6.2	11.8	21.2	95.4	21.4	26.3	251.5	32.6	+ 218.9	
26. Kaeng Khoi	35.0							-	69.1	-	
27. Ayutthaya								-	52.5	-	
28. Sena	36.7	4.6		50.4	6.3		38.2	98.0	85.7	+ 12.3	
29. Tha Rua	52.4	67.1	7.8	40.7		0.1	13.4	168.1	35.8	+ 132.3	
30. Phak Hai	39.0	12.8	1.8	70.2	64.0		11.2	187.8	58.7	+ 129.1	
31. Kang Pa-in	111.5			68.7			53.1	180.2	91.6	+ 88.6	
32. Suphanburi*	22.1	6.8	25.1	9.7	26.0	52.4	85.7	227.8	59.1	+ 168.7	1198.1
33. Si Prachan	47.8		32.6	13.5	40.3			134.2	75.6	+ 58.6	
34. Song Phi Nong	56.6							-	60.3	-	
35. Kanchanaburi*	0.8	18.0	9.7	34.1	34.9	40.1	57.5	195.1	51.9	+ 143.3	916.0
36. Tha Muang			9.8	28.0	35.9	102.6		176.3	52.3	+ 124.0	
37. Nakhon Pathom				37.8				-	81.2	-	
38. Nakhon Chai Si				8.8	43.5	16.8	4.1	69.1	38.6	+ 30.5	
39. Nonthaburi	22.7			22.1	5.8	2.8		53.4	78.2	- 24.8	
40. Kang Pua Thong	6.2				7.5			13.7	78.5	- 64.8	
41. Pathum Thani	19.1			48.5	0.9			68.5	88.0	- 19.5	
42. Thanyaburi	25.6	6.2		71.6	6.2	3.7		113.3	56.6	+ 56.7	
43. Nakhon Nayok	41.4		38.1	7.3	8.8			95.6	79.3	+ 16.3	
44. Prachinburi*	2.8	6.6		47.8	14.8	14.9	2.6	89.5	85.5	+ 4.0	1634.7
45. Kan Sang		23.8		45.3	26.2	65.9	10.1	171.3	127.4	+ 43.9	
46. Si Maha Pho	3.7			70.8	17.6			92.1	92.9	- 0.8	
47. Kabinburi	9.6	8.3	17.7	11.8	22.1		8.8	69.5	62.5	+ 7.0	
48. Aranyaprathet*	4.0	11.7	3.3	8.5	51.0	5.0	36.8	119.8	72.2	+ 47.6	959.1
49. Chachoengsao	19.3	2.8		3.9	2.1	5.4		33.5	49.1	- 15.6	
50. Bangkok*	15.7	10.2	0.5	7.4	6.3	22.0	12.7	74.8	79.0	- 4.2	997.5
51. Don Muang*	47.0	3.2	0.2	59.3	2.6	2.3	23.4	138.0	56.5	+ 81.5	1228.6
52. Tong Khen	38.4	8.8	0.2	37.8	0.7	4.0	11.7	101.6	75.8	+ 25.8	
53. Minburi	34.7	3.4	5.7	28.2	10.4	5.2		87.6	79.8	+ 7.8	
54. Lat Krabang	44.1	6.8	7.1	56.2				114.2	78.4	+ 35.8	
55. Thonburi	10.0		9.2	14.4	10.0		9.0	52.6	76.5	- 13.9	
56. Ratburi	3.4	3.6	1.2	7.1	14.9		3.0	33.2	46.6	- 13.4	
57. Photharam		5.8	6.3	3.8	4.6	7.1	33.1	60.7	62.3	- 1.6	
58. Damnoen Saduak					4.2		15.6	19.8	65.5	- 45.7	
59. Samut Songkhram								-	61.4	-	
60. Kang Konti			5.9	10.1	8.6	4.3	40.1	69.0	79.3	- 10.3	
61. Umphwa	40.0			28.8	16.2	11.9	10.7	107.6	62.1	+ 45.5	
62. Samut Sakhon	3.7		2.4	4.7			75.9	86.7	84.5	+ 2.2	
63. Samut Prakan	4.3	1.7		6.2	8.9	4.1	9.3	34.5	81.5	- 47.0	
64. Bang Na								-	-	-	
65. Pom Phrachum*	13.3	6.6		11.8	15.8	5.6	36.3	89.4	-	-	927.7

Station	September 24 - 30 1959							Total	Weekly Normal	Normal DPT.	Total Since 1Jan.59
	24	25	26	27	28	29	30				
lf of Thailand, East Coast											
1.Chonburi*	9.7	2.7	4.5	32.6	11.9	12.6	12.2	86.2	58.8	+ 27.4	957.2
2.Phanat Nikhom				31.8		7.8		39.6	38.7	+ 0.9	
3.Kan Dung	6.3			38.5				44.8	35.5	+ 9.3	
4.Phan Thong	30.0			76.2	2.7			108.9	53.9	+ 55.0	
5.Si Chang*	16.8	1.9		47.8	48.6	5.9	44.3	165.3	25.8	+139.5	982.1
6.Sattahip*	5.8	2.7		0.5	20.7	37.7	32.8	100.2	62.7	+ 37.5	833.2
7.Rayong*	36.2	4.9	6.2	0.9	6.0	5.8	2.0	62.0	29.5	+ 32.5	
8.Pan Khai		240.2		72.3		15.4		327.9	114.2	+213.7	
9.Klaeng	18.9			23.2	9.4	10.1	57.7	119.3	75.8	+ 43.5	
10.Chanthaburi*	39.6	83.9	9.0	24.6	13.0	2.2	5.3	177.6	113.9	+ 63.7	2698.0
11.Pong Namron		79.0		25.0	52.2	25.0	9.2	190.4	123.8	+ 66.6	
12.Tha Mai	27.8	72.6	4.9	91.2	5.1		3.4	205.0	187.9	+ 17.1	
13.Trat	46.9	88.2	26.9		70.5	15.2		197.7	163.3	+ 34.4	
14.Khao Saming	50.9		60.8	45.2	18.3			175.2	-	-	
15.Laem Ngop*	23.7	7.2	7.6	40.1	34.5	18.4		131.5	171.4	- 39.9	2546.6
16.Khlong Yai*	43.1	159.7	3.4	14.4	36.7		7.4	264.7	191.3	+ 73.4	4383.7
lf of Thailand, West Coast											
1.Petchburi	44.4			35.9	2.5	8.7		91.5	44.5	+ 47.0	
2.Pran Laem	10.3			19.4	37.5	49.6	4.4	121.2	59.9	+ 61.3	
3.PrachuapKhirikhan*	11.0	3.4	2.1	13.5	4.4	12.6		68.0	31.6	+ 26.4	692.5
4.Hua Hin*	13.8	1.9	1.0	2.6	0.9	29.4	8.2	58.8	29.2	+ 28.6	606.9
5.Chumphon*	5.4	15.6	4.1	6.3	11.0	2.3		44.7	40.6	+ 4.1	1160.4
6.Tha Sae	7.3				38.5			45.8	33.4	+ 12.4	
7.Sawi	17.4	7.7			20.4			45.5	38.5	+ 7.0	
8.Langsuan		21.8				23.7		45.5	65.3	- 19.8	
9.Kundon*	6.0	0.9	1.1			17.5		25.5	34.4	- 8.9	894.4
10.Chaiya	37.7							37.7	52.8	- 15.1	
11.Kan Na San	6.1			19.2	30.6	13.4		69.3	23.3	+ 46.0	
12.NakhonSithammarat*	8.5	5.0	0.1	0.6	2.0		8.1	24.3	40.1	- 15.8	997.7
13.Sichon						39.1		39.1	27.8	+ 11.3	
14.Chawang	33.2			15.3				48.5	53.2	- 4.7	
15.Thung Song	24.5	23.2				10.2		57.9	43.6	+ 14.3	
16.Pak Phanang	11.5	9.6			31.1	8.9		51.1	33.8	+ 17.3	
17.Phatthalung								-	28.7	-	
18.Songkhla*	1.2	2.6				9.3	2.6	15.7	26.6	- 10.9	858.7
19.Kattaphum								-	14.9	-	
20.Hat Yai	1.5						6.1	7.6	43.5	- 35.9	
21.Pattani								-	30.3	-	
22.Yong Chik								-	70.2	-	
23.Yaring								-	60.4	-	
24.Yala						48.9		48.9	68.1	- 19.2	
25.Betong		12.7						12.7	-	-	
26.Narathiwat*	32.1	1.1				2.9		36.1	51.8	- 15.7	1087.7
27.Tak Bai	25.3	13.7				39.2		78.2	63.8	+ 14.4	
uthern Thailand, East Coast											
1.Ranong*	103.4	24.1	15.5	23.3	40.0	23.8	10.5	240.6	112.9	+127.7	3914.7
2.Kraburi	126.1	28.4	12.7	18.9				186.1	-	-	
3.Phangnga			10.6				4.1	14.7	55.9	- 41.2	
4.Takua Pa	154.9	34.8	20.1			7.0	7.2	224.0	60.0	+164.0	
5.Takua Thung		24.0	9.3			8.6	4.9	46.8	60.9	- 14.1	
6.Thay Muang		42.9						42.9	59.8	- 16.9	
7.Phuket*	31.3	30.9	0.6			0.7	9.7	75.2	63.0	+ 12.2	1789.7
8.Phuket Air port*	56.1	20.5				24.3		100.9	48.6	+ 52.3	2297.8
9.Khlong Tom	70.5	39.1	12.3			43.0	3.1	168.0	-	-	
10.Trang	88.9					32.5		121.4	60.1	+ 61.3	
11.Trang Air port*	80.0	19.0				2.8	3.8	105.6	60.9	+ 44.7	1480.9
12.Satun		82.6						82.6	61.7	+ 20.9	
13.La Ngu	36.8						50.5	87.3	32.9	+ 54.4	

WEEKLY REPORT OF DAILY TEMPERATURE

FROM AUGUST 24 - 30 1959

(in Degree Centigrade)

Station		Day of Month 24	25	26	27	28	29	30	Average	Extreme	Weekly Mean	Monthly Normal
Northern Part												
1. Chiangrai	Max	29.5	29.8	-	26.4	25.2	23.9	29.7	27.4	35.2		
	Min	21.4	21.7	22.3	21.5	21.3	20.1	20.8	21.3	18.4	24.4	26.7
2. Mae Honson		31.0	29.8	29.1	26.4	23.5	26.5	-	27.7	35.2		
		23.5	22.8	22.5	22.2	21.8	20.9	22.0	22.2	21.1	25.0	27.4
3. Mae		-	-	-	25.0	22.5	-	-	-			
		-	22.0	-	-	21.0	19.0	-	-	-	-	-
4. Chum Yuam		28.0	-	-	25.3	23.0	25.5	30.5	26.5	-		
		-	21.5	-	-	20.2	19.4	21.5	20.7	-	23.6	-
5. Mae Sariang		31.4	-	29.1	-	-	-	-	-	35.1		
		23.0	23.0	23.7	23.3	-	21.9	22.7	22.9	20.6	-	26.7
6. Chiangmai		31.0	31.7	29.8	25.7	25.4	25.0	30.5	28.1	35.5		
		23.1	22.2	23.3	21.7	21.2	20.1	21.4	21.9	19.7	25.0	26.9
7. Pan		31.5	30.4	30.0	29.2	28.6	28.5	32.6	30.1	35.4		
		21.7	23.9	-	23.7	22.9	22.8	21.7	22.8	20.8	26.5	27.7
8. Lampang		30.0	30.1	29.0	27.3	28.0	26.2	31.2	28.8	34.8		
		23.7	23.0	23.0	21.7	21.8	21.8	22.2	22.5	19.0	25.7	27.3
9. Phrae		30.8	30.1	29.7	29.6	30.0	29.9	31.4	30.2	35.6		
		23.5	22.8	23.6	22.0	22.0	22.0	21.6	22.5	20.5	26.4	27.4
10. Uttaradit		33.5	31.4	29.5	29.5	30.8	30.4	33.2	31.2	39.6		
		23.6	23.7	24.0	22.5	23.3	23.8	23.2	23.4	21.0	27.3	28.7
11. Tak		31.1	27.9	26.9	24.5	26.8	25.2	-	27.1	35.3		
		23.0	23.6	23.1	22.7	22.8	21.7	22.6	22.8	21.2	25.0	28.1
12. Mae Sot		-	-	-	-	-	-	-	-	35.4		
		23.4	23.3	-	23.5	23.1	-	-	-	20.7	-	27.1
13. Phitsanulok		32.2	29.4	30.6	29.2	30.0	30.2	32.5	30.6	37.0		
		25.4	25.0	24.9	24.8	24.7	24.6	24.9	24.9	22.1	27.8	28.4
14. Phatchabun		29.8	28.1	28.5	28.6	28.7	29.0	32.1	29.3	36.2		
		23.2	24.0	23.9	23.5	23.1	22.5	23.3	23.4	20.0	26.4	27.4
Northeastern Part												
1. Loei	Max	29.2	28.0	28.1	27.6	26.8	29.3	-	28.2	34.5		
	Min	23.5	22.5	23.0	22.1	22.5	-	22.7	22.7	20.4	25.5	26.7
2. Udon Thani		31.4	30.7	29.0	29.9	28.7	-	22.7	29.9	37.0		
		23.8	23.4	23.4	23.7	23.1	23.1	23.1	23.4	20.5	26.7	27.8
3. Nakhon Phanom		31.8	30.8	30.0	29.3	-	-	-	-	34.8		
		24.7	23.2	23.5	23.5	23.4	22.5	22.9	23.4	20.0	-	27.0
4. Mukdahan		30.9	30.8	30.3	29.9	26.9	30.1	-	29.8	35.5		
		23.7	23.0	23.1	23.4	22.7	22.8	23.1	23.1	19.6	26.4	27.8
5. Sakon Nakhon		31.4	30.6	31.8	30.8	28.6	30.9	-	30.7	35.8		
		23.2	23.0	23.0	23.6	22.8	22.1	22.8	22.9	21.1	26.8	27.3
6. Khon Khen		31.0	27.7	28.6	30.0	29.2	29.4	30.8	29.5	35.4		
		-	-	-	-	-	-	-	-	20.6		27.7
7. Roi Et		31.4	29.2	28.6	30.0	30.0	30.6	32.2	30.3	35.0		
		24.5	22.8	24.3	24.0	25.3	24.0	23.8	23.4	21.4	26.9	27.8
8. Chaiyaphum		27.8	28.0	29.3	26.7	28.8	28.5	29.2	28.3	-		
		22.8	22.9	23.7	22.7	20.9	22.7	24.0	22.8	-	25.6	
9. Nakhon Ratchasima		27.5	30.7	31.7	29.3	29.8	27.4	29.1	29.4	38.4		
		23.3	23.7	22.8	22.2	22.7	21.5	22.4	22.7	19.6	26.1	27.7
10. Surin		30.8	28.5	30.8	30.2	29.9	29.8	30.5	30.1	38.1		
		22.2	22.2	22.3	21.0	21.6	21.5	21.7	21.8	21.3	26.0	28.1
11. Ubon Ratchathani		31.4	31.2	31.0	30.2	30.0	31.4	-	30.8	34.4		
		23.5	23.3	24.4	23.9	23.8	23.4	23.2	23.6	23.5	27.2	27.3

Station		Day of Month 24	25	26	27	28	29	30	Average	Extreme	Weekly Mean	Monthly Normal
Central Part												
1. Nakhon Sawan	Max	30.2	27.5	31.1	27.4	30.7	29.9	30.8	29.7	38.4		
	Min	22.4	23.4	23.4	23.7	23.5	23.4	24.7	23.5	21.1	26.6	28.7
2. Lopburi		29.6	31.0	28.4	27.8	33.0	29.1	29.7	29.8	34.4		
		–	23.5	23.7	25.0	23.8	24.2	23.6	24.0	20.9	26.9	27.9
3. Suphanburi		29.9	30.5	31.2	28.0	30.0	29.2	29.7	35.1			
		23.4	24.1	24.5	24.6	23.5	23.5	24.3	24.0	21.3	26.9	28.1
4. Kanchanaburi		30.0	30.4	31.0	30.3	29.1	30.9	28.4	30.0	36.1		
		23.3	23.6	23.4	24.0	23.4	22.9	22.6	23.3	20.8	26.7	28.2
5. Prachinburi		30.7	30.6	31.0	30.5	30.0	29.4	31.0	30.5	34.0		
		23.2	24.5	23.7	25.0	23.7	22.8	23.6	23.8	21.4	27.2	27.6
6. Aranyaprathet		29.0	30.0	30.5	31.0	29.0	[illegible]	31.7	30.1	36.2		
		23.2	23.0	23.7	24.6	24.3	[illegible]	24.0	23.7	21.0	26.9	27.8
7. Bangkok		28.5	29.3	31.1	28.4	29.0	29.9	29.3	29.4	35.8		
		23.1	23.6	24.6	25.4	24.1	23.7	23.8	24.0	20.4	26.7	28.2
8. Don Muang		28.4	29.6	31.7	28.9	29.2	30.8	28.9	29.6	36.5		
		24.4	23.3	24.1	25.8	23.5	24.9	24.0	24.3	[illegible]	27.0	28.7
9. Pom Phrachan		30.7	30.0	31.9	31.3	29.9	30.8	31.3	30.7	–		
		23.4	23.4	23.1	23.5	21.2	22.9	23.2	23.5	–	27.1	–
Gulf of Thailand, East Coast												
1. Chonburi	Max	29.4	29.4	30.2	31.1	29.2	29.9	29.3	29.8	34.4		
	Min	23.4	23.9	25.2	25.5	22.2	22.3	25.0	24.2	20.6	27.0	27.9
2. Sichang		27.6	29.6	–	29.8	27.6	29.8	–	28.9	–		
		23.4	24.2	26.3	26.3	23.9	23.3	24.7	24.5	–	27.2	–
3. Sattahip		31.5	30.1	32.1	32.5	29.9	31.4	31.0	31.2	39.5		
		22.9	23.9	25.5	26.6	24.2	23.5	23.2	24.3	21.4	27.8	28.8
4. Rayong		29.7	28.8	31.2	31.5	28.5	31.2	31.7	[illegible]	–		
		23.5	23.4	25.7	26.8	24.0	24.4	23.5	24.5	–	27.5	–
5. Chanthaburi		27.5	25.8	30.5	30.0	29.3	30.1	29.5	29.0	35.0		
		23.2	22.9	23.1	23.7	23.3	22.9	23.9	23.3	20.7	26.3	27.3
6. Laem Sing		–	26.3	–	28.8	32.0	30.8	31.2	29.8	–		
		16.5	–	17.5	–	27.1	18.0	17.1	19.2	–	24.5	–
7. Laem Ngop		28.4	26.7	–	28.8	25.8	31.4	28.0	28.2	–		
		22.5	23.5	24.0	–	22.5	22.1	23.0	22.9	–	25.6	–
8. Thong Yai		27.8	24.7	28.5	30.8	26.8	29.8	–	28.0	32.1		
		22.7	23.1	22.7	22.8	23.2	22.6	23.2	22.9	19.8	25.5	26.4
Gulf of Thailand, West Coast												
1. P. Khirikhan	Max	33.1	28.9	29.9	31.1	29.5	30.5	30.6	30.5	36.8		
	Min	23.8	23.5	23.6	22.9	22.8	23.7	22.7	23.3	20.3	26.9	27.7
2. Hua Hin		30.3	29.7	31.0	32.4	31.7	30.5	29.6	30.7	37.5		
		24.0	23.7	23.5	23.7	23.5	24.0	23.0	23.6	22.2	27.2	27.9
3. Chumphan		29.5	27.5	29.3	32.0	29.7	31.5	31.1	30.1	35.6		
		23.9	23.3	22.7	23.4	22.3	23.[illegible]	24.0	23.3	21.6	26.7	27.1
4. Pandon		30.5	27.8	30.0	32.7	31.6	33.5	32.7	31.3	37.4		
		23.2	23.2	22.7	22.5	23.4	22.7	23.2	23.0	20.6	27.2	27.6
5. N. Si Thammarat		30.7	29.9	32.7	33.7	33.1	31.8	33.5	32.2	36.4		
		23.1	24.4	22.9	22.5	23.8	22.9	22.9	23.2	20.2	27.7	27.7
6. Songkhla		28.9	31.8	34.2	31.7	31.8	32.6	32.6	31.9	37.4		
		23.5	23.5	24.0	23.6	24.7	24.8	23.9	24.0	21.3	28.0	28.2
7. Narathiwat		–	–	31.0	–	31.5	3[illegible]	–	–	34.6		
		23.2	21.8	22.8	22.7	23.8	23.9	22.3	[illegible]	2[illegible] 0	–	27.3
Southern Thailand, West Coast												
1. Ranong	Max	24.4	26.7	28.7	30.8	28.4	31.0	30.2	[illegible]	34.2		
	Min	22.9	22.6	22.2	23.1	21.7	22.5	22.7	22.5	20.0	25.6	26.0
2. Phuket		–	29.2	32.3	30.5	32.5	31.7	30.6	31.1	33.5		
		24.3	23.9	23.4	23.7	24.8	25.3	23.8	24.2	20.4	27.7	27.1
3. Trang		25.4	30.8	31.1	34.1	32.1	32.5	31.5	31.1	34.6		
		–	22.2	21.7	23.3	24.1	24.2	22.7	23.1	20.5	27.1	27.0

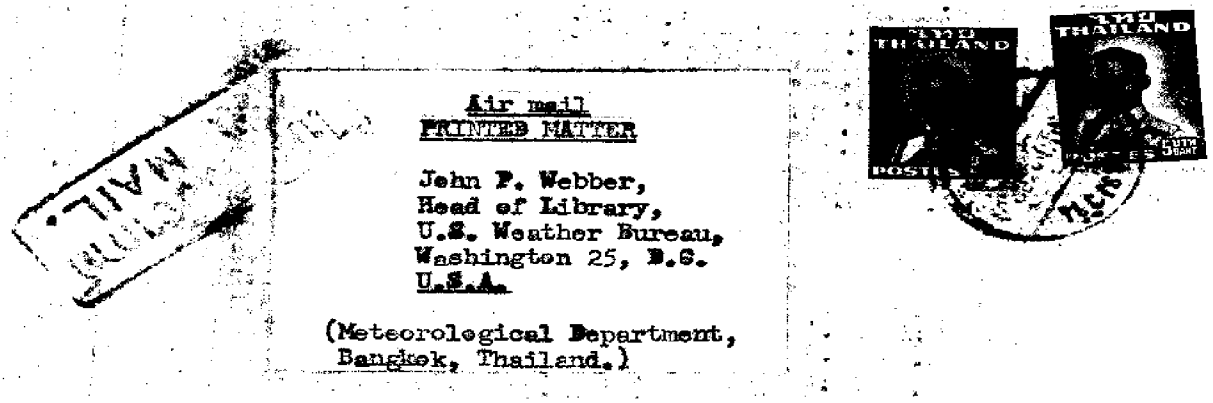
AIR MAIL
Air mail
PRINTED MATTER
John P. Webber,
Head of Library,
U.S. Weather Bureau,
Washington 25, D.C.
U.S.A.
(Meteorological Department,
Bangkok, Thailand.)
THAILAND
THAILAND

Thailand METEOROLOGICAL DEPARTMENT

ROYAL THAI NAVY

Charoon Vichayapai Bunnag

Vice Admiral Director

LIBRARY
APR 7 - 1960
WEATHER BUREAU

WEEKLY TEMPERATURE AND RAINFALL OF THAILAND

DURING THE PERIOD OCTOBER 1 - 7 . 1959

AND

WEATHER OUTLOOK

No.40.1959

สถานะของฝนในรอบสัปดาห์

ตั้งแต่วันที่ ๑ – ๗ ต.ค. ๒๕๒๒

ลักษณะอากาศส่วนใหญ่ในรอบสัปดาห์ปรากฏว่าดีเปรสชั่นอย่างอ่อนที่เกิดขึ้นที่ทะเลจีนได้เคลื่อนตัวไปทางทิศตะวันตกเข้าสู่ประเทศเวียตนาม และมาปรากฏที่บริเวณจังหวัดนครราชสีมาเมื่อ วันที่ ๓ – ๔ ต.ค.นั้น ต่อมาภายหลังได้เคลื่อนตัวไปทางก้นอ่าวไทย ปรากฏว่าสภาพอากาศปรวนแปรทางบริเวณตอนใต้ของภาคตะวันออกเฉียงเหนือ ภาคกลาง และอ่าวไทย

<u>ภาคเหนือ</u> ทั่วไปมีฝนเบา เว้นแต่ทางตอนใต้ของภาคมีฝนปานกลางเป็นแห่ง ๆ ฝนสูงสุดในรอบสัปดาห์วัดได้ ๗๓ ม.ม.ที่ อ.บางมูลนาค จ.พิจิตร ระดับน้ำแม่น้ำปิงที่จังหวัดตากได้ลดเป็นปกติแล้ว

<u>ภาคตะวันออกเฉียงเหนือ</u> <u>ตอนเหนือ</u> ทั่วไปมีฝนเบาเป็นแห่ง ๆ

<u>ตอนใต้</u> ตั้งแต่นครราชสีมาถึงอุบลราชธานีมีฝนเล็กน้อยถึงปานกลาง และตกหนักเป็นแห่ง ๆ ฝนสูงสุดในรอบสัปดาห์ปรากฏที่ อ.ประโคนชัย จ.บุรีรัมย์ วัดได้ ๒๔๓ ม.ม.

<u>ภาคกลาง</u> <u>อ่าวไทยฝั่งตะวันออก</u> มีฝนอุดมสมบูรณ์ทั้งสองภาค ฝนตกหนักปรากฏที่ จ.กาญจนบุรี อ.นครชัยศรี จ.สมุทรสงคราม ปัตตานี พระจุล สัตหีบ และระยอง ระดับน้ำที่ท่วมหนล้นตลิ่ง คือ นครสวรรค์ สุพรรณบุรี กาญจนบุรี

<u>ภาคใต้</u> <u>ฝั่งตะวันตก</u> ทั่วไปมีฝนปานกลางถึงตกหนัก

<u>ฝั่งตะวันออก</u> มีฝนเบาถึงปานกลาง เว้นแต่ที่ เพ็ชรบุรี หัวหิน และประจวบคีรีขันธ์ มีฝนตกหนัก

Rainfall Situation

From Oct. 1 – 7 1959

The main feature of the weather of the week; weakening of depression in the South China Sea, where it moved westwards crossed South Vietnam, and located in the vinicity of Nakhon Ratchasima on Oct. 3 – 4. There after it moved into the head of the Gulf of Thailand, which caused unsettle weather in the south portion of Northeastern Part, Central Part and Gulf of Thailand.

<u>Northern Part:</u> Light local showers in general, except for locally moderate in some places of south portion. The Greatest weekly rainfall of 73 mm. at Bang Munnag of Phichit.
Water-levels of river Ping at Tak had dropped to normal.

<u>Northeastern Part:</u> <u>Upper Part</u> Mostly light local showers.
<u>Lower Part</u> From Nakhon Ratchasima to Ubon Ratchathani light to moderate rain and locally heavy. The greatest weekly rainfall was 243 mm. at Prakhon Chai of Buriram.

<u>Central Part:</u> <u>Gulf of Thailand, East Coast:</u> Wet weather affected these parts. The heavy rain occurred at Kanchanaburi, Nakhon Ratchasima, Samut Songkhram, Pon Phrachun, Sattahip and Rayong.
The rivers began to rise and over flow the banks at Nakhon Sawan , Suphanburi and Kanchanaburi.

<u>Southern Part:</u> <u>West Coast:</u> Moderate to heavy rain general.
<u>East Coast:</u> Light to moderate rain except for locally heavy at Phetburi, Hua Hin and Prachuap Khiri Khan.

Meteorological Department
Royal Thai Navy
1 / 10 / 1959

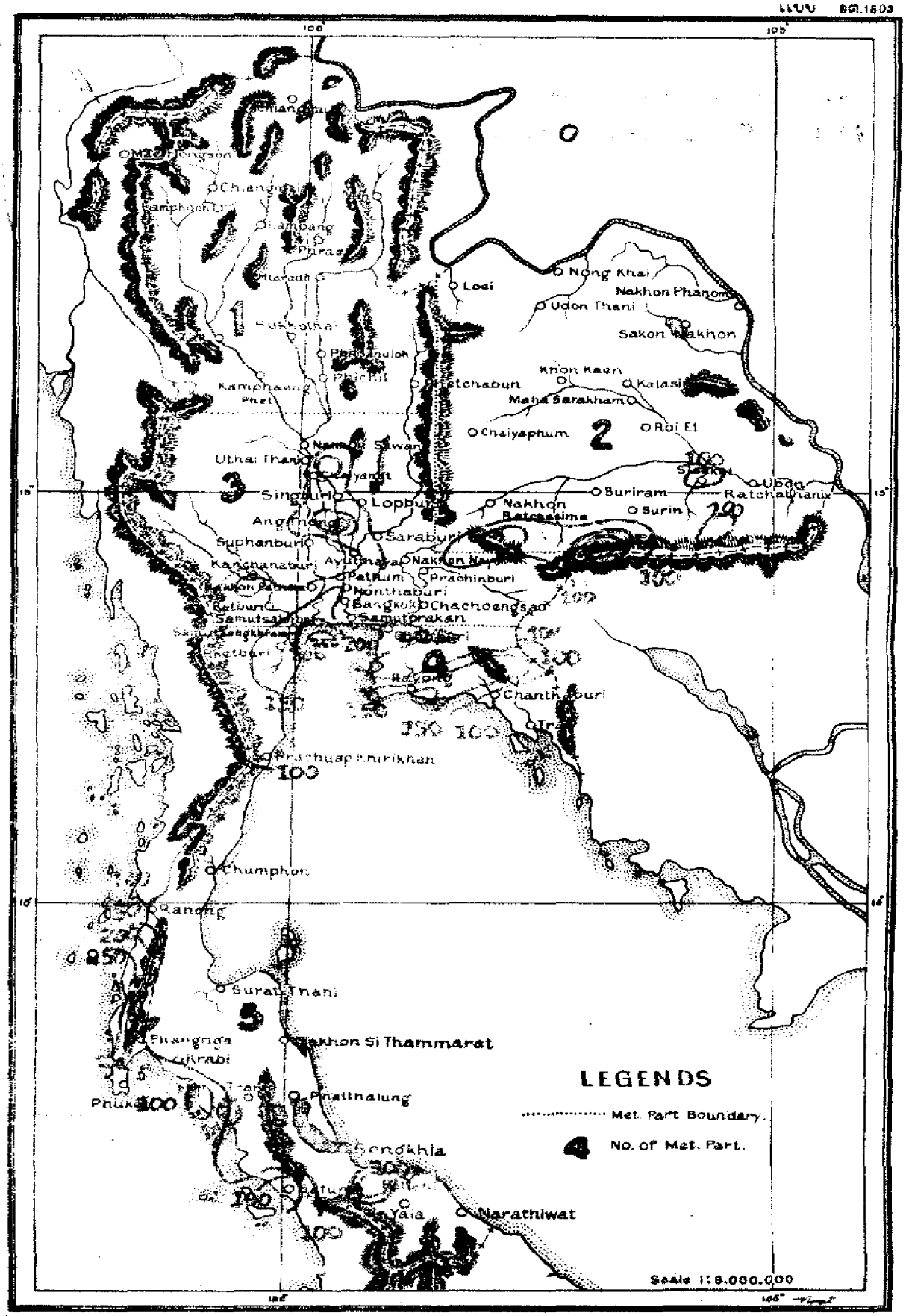
Nong Khai
Nakhon Phanom
Udon Thani
Sakon Nakhon
Loei
Khon Kaen
Kalasin
Maha Sarakham
Roi Et
Chaiyaphum
Uthai Thani
Buriram
Ubon
Ratchathani
Surin
Nakhon Ratchasima
Lopburi
Saraburi
Suphanburi
Kanchanaburi
Prachinburi
Chachoengsao
Bangkok
Samutprakan
Chanthaburi
Prachuap Khirikhan
Chumphon
Ranong
Surat Thani
Nakhon Si Thammarat
Phangnga
Krabi
Phuket
Phatthalung
Songkhla
Yala
Narathiwat
LEGENDS
Met. Part Boundary.
No. of Met. Part.
Scale 1:8,000,000

การคาดหมายลักษณะอากาศใน ๗ วันข้างหน้า
ตั้งแต่วันที่ ๘ – ๑๔ ต.ค. ๒๔๖๒

ภาคเหนือ โปร่งวันที่ ๘ และ ๙ ต.ค. โปร่งแล้วกลับมีเมฆเป็นบางส่วนกับจะมีฝนละเพาะแห่งเล็กน้อยในวันที่ ๑๐ – ๑๒ ต.ค. คาดว่า จะมีเมฆมากและจะมีฝนหรือพายุฝนฟ้าคะนองในวันที่ ๑๓ – ๑๔ ต.ค.

ภาคตะวันออกเฉียงเหนือ โปร่งตอนเหนือของภาคนี้ ส่วนตอนใต้โปร่งแล้วจะกลับมีเมฆเป็นบางส่วนกับจะมีฝนละเพาะแห่งในวันที่ ๘ และ ๙ ต.ค. โปร่งแล้วจะมีเมฆเป็นบางส่วนกับจะมีฝนละเพาะแห่งในวันที่ ๑๐ – ๑๑ ต.ค. ส่วนวันที่ ๑๒ ต.ค. คาดว่าจะมีพายุฝนฟ้าคะนองตอนเย็นหรือค่ำแต่ในเวลาอื่นโปร่ง คาดว่า จะมีเมฆมากกับจะมีฝนหรือพายุฝนฟ้าคะนองในวันที่ ๑๓ –๑๔ต.ค.

ภาคกลาง มีเมฆมากกับจะมีฝนหรือเป็นฝนฟ้าคะนองในวันที่ ๘ – ๙ ต.ค. มีเมฆบางส่วนกับจะมีฝนละเพาะแห่งในวันที่ ๑๐ – ๑๑ ต.ค. ส่วนวันที่ ๑๒ ต.ค.จะมีพายุฝนฟ้าคะนองตอนเย็นหรือค่ำ เวลาอื่นโปร่ง คาดว่าจะมีเมฆมากและจะมีฝนหรือพายุฝนฟ้าคะนองในวันที่ ๑๓ – ๑๔ ต.ค.

กรุงเทพฯ และ ธนบุรี มีเมฆมากกับจะมีฝนหรือเป็นฝนฟ้าคะนองในวันที่ ๘ – ๙ ต.ค. จะมีเมฆเป็นบางส่วนกับฝนละเพาะแห่งในวันที่ ๑๐ – ๑๑ ต.ค. โปร่งแต่จะมีพายุฝนผ่านตอนเย็นหรือค่ำวันที่ ๑๒ ต.ค. มีเมฆมากกับจะมีฝนหรือพายุฝนฟ้าคะนองในวันที่ ๑๓ – ๑๔ ต.ค.

Weather Outlook for next seven days
From Oct. 8 – 14 1959

Northern Part Fair on Oct.8 and 9. Fair to partly cloudy with some light local showers on Oct.10 – 12. Expected cloudy weather with rain or thunderstorms on Oct.13 – 14.

Northeastern Part Fair north of this part, fair to partly cloudy with some local showers in the rest on Oct. 8 – 9. Fair to partly cloudy with some local showers on Oct.10 – 11. Fair, but thunderstorm possible in the evening on Oct.12. Expected cloudy weather with rain or thunderstorm on Oct.13 – 14.

Central Part Cloudy with rain or thundershowers on Oct.8 – 9. Partly cloudy with local showers on Oct.10 – 11. Fair, but thunderstorm possible in the evening or in the night of Oct.12. Expected cloudy with rains or thunderstorms on Oct. 13 – 14.

Local: Cloudy with rain or thundershowers on Oct.8 – 9. Partly cloudy with local showers on Oct.10 – 11. Fair, but passing rainstorm expected in the evening or in the night of Oct.12. Cloudy with rain or thunderstorm on Oct. 13 – 14.

Meteorological Department
Royal Thai Navy
8 / 10 / 1959

Remark

Blank = No report of rainfall

* = Synoptic Station

METEOROLOGICAL DEPARTMENT

WEEKLY RAINFALL OVER THAILAND

(in millimetres)

Station	October 1 - 7 1959							Total	Weekly Normal	Normal DFT.	Total Since 1Jan.59
	1	2	3	4	5	6	7				
Northern Part											
1.Chiangrai*					1.8			1.8	39.1	- 37.3	1734.7
2.Mae Sai								0.0	19.6	- 19.6	
3.Chiangsaen									-		
4.Mae Chan								0.0	24.1	- 24.1	
5.Chiangkhong								0.0	16.4	- 16.4	
6.Thoeng									-		
7.Mae Sruai								0.0	51.3	- 51.3	
8.Chiangkham								0.0	4.0	- 4.0	
9.Phan								0.0	50.9	- 50.9	
10.Wiang Pa Pao								0.0	21.4	- 21.4	
11.Mae Hongson*		10.1	13.0					23.1	55.4	- 31.3	1587.4
12.Pai*								-	28.6	-	
13.Mae Sariang*	1.4		5.1					6.5	49.9	- 43.4	1109.6
14.Chiangmai*	3.8	0.1	1.5	1.6				7.0	48.1	- 41.1	940.8
15.Fang*								0.0	21.2	- 21.2	
16.Chiangdao	21.4							21.4	21.7	- 0.3	
17.Doi Saket	21.7			4.5				26.2	10.3	+ 15.9	
18.San Sai	2.3	9.9	1.9	2.3				16.4	18.8	- 2.4	
19.Hang Dong	0.7		1.8	1.0				3.5	33.0	- 29.5	
20.San Pa Tong								0.0	28.3	- 28.3	
21.San Kamphaeng	3.1		14.5					17.6	16.8	+ 0.8	
22.Sarapi			36.1					36.1	17.7	+ 18.4	
23.Chom Thong	2.8							2.8	42.9	- 40.1	
24.Hot		23.4	90.1	3.1	4.3			60.9	64.3	- 3.4	
25.Nan*			4.9					4.9	24.6	- 19.7	1286.8
26.Pua								0.0	38.4	- 38.4	
27.Na Noi								0.0	13.1	- 13.1	
28.Lampang*	2.2	0.1	64.3	2.0				68.6	33.5	+ 35.2	1231.2
29.Ngao								0.0	29.2	- 29.2	
30.Chae Hom	14.5							14.5	8.3	+ 6.2	
31.Ko Kha	2.8							2.8	111.4	- 108.6	
32.Thoen		10.4	12.1					22.5	42.7	- 20.2	
33.Phrae*			14.6					14.6	33.3	- 18.7	1046.0
34.Sung Men								0.0	44.0	- 44.0	
35.Uttaradit*	4.6		0.5		9.2			14.3	45.5	- 31.2	1112.8
36.Nam Pat								0.0	33.5	- 33.5	
37.Lap Lae			16.6					16.6	64.5	- 47.9	
38.Tak*		0.1	18.5	3.1		6.5		28.2	52.5	- 24.3	1269.1
39.Ban Tak								0.0	28.8	- 28.8	
40.Mae sot*	0.2	3.3	26.3	0.1				29.9	40.6	- 10.7	
41.Sukhothai		57.4	1.1					58.5	61.1	- 2.6	
42.Sawankhalok								0.0	51.6	- 51.6	
43.Phitsanulok*		0.6	12.4					13.0	53.3	- 40.3	1391.2
44.Phrom Phiram								0.0	33.3	- 33.3	
45.Kamphaeng Phet								0.0	36.9	- 36.9	
46.Phichit						44.7		44.7	58.6	- 10.9	
47.Bang Munnag			40.2	33.0				73.2	35.2	+ 38.0	
48.Phetchabun*								0.0	41.6	- 41.6	1288.0
49.Lom Kao								0.0	35.1	- 35.1	
50.Lom Sak								0.0	17.6	- 17.6	

Station	October 1 - 7 1959							Total	Weekly Normal	No: DPT.	Total Since 1 June
	1	2	3	4	5	6	7				
Northeastern Part											
1.Nong Khai								0.0	26.2	- 26.2	
2.Phon Phisai								0.0	40.9	- 40.9	
3.Tha Bo								0.0	28.9	- 28.9	
4.Loei*			0.2					0.2	47.7	- 47.5	1096.4
5.Chiangkhan								0.0	23.5	- 23.5	
6.Tha Li								0.0	15.6	- 15.6	
7.Dan Sai								0.0	53.6	- 53.6	
8.Udon Thani*								0.0	39.4	- 39.4	1495.5
9.Ban Phu								0.0	21.3	- 21.2	
10.Nong Bua Lamphu								0.0	25.5	- 25.5	
11.Nakhon Phanom*	0.2	0.1						0.3	21.7	- 21.4	1752.8
12.Tha U-ten								0.0	40.0	- 40.0	
13.Na Gae								0.0	22.2	- 22.2	
14.That Phanom	5.6							5.6	37.1	- 31.5	
15.Mukdahan*	7.3	0.1						7.4	26.3	- 18.9	
16.Sakon Nakhon*	0.7							0.7	29.3	- 28.6	1130.0
17.Wanon Niwas								0.0	26.3	- 26.3	
18.Phanna Nikhom							0	0.0	21.3	- 21.3	
19.Kalasin								0.0	48.0	- 48.0	
20.Sahasakhan								0.0	36.4	- 36.4	
21.Yang Talat		1.0						1.0	31.5	- 30.5	
22.Kamolasai								0.0	31.6	- 31.6	
23.Khon Kaen*	0.3	9.3						9.6	53.1	- 43.5	1164.9
24.Nam Phong								0.0	17.9	- 17.9	
25.Phu Wiang								0.0	27.4	- 27.4	
26.[illegible]m Phas								0.0	28.0	- 28.0	
27.Chonnabot	2.1	14.9						17.0	25.0	- 8.0	
28.Mancha Khiri								0.0	38.7	- 38.7	
29.Phon								0.0	24.0	- 24.0	
30.Maha Sarakham								0.0	27.4	- 27.4	
31.Kanthravichai								0.0	17.3	- 17.3	
32.PhayakkaphumPhissai								0.0	12.7	- 12.7	
33.Borrabu								0.0	25.4	- 25.4	
34.Roi Et*	1.0		9.3					1.3	31.1	- 29.8	1369.3
35.Phon Thong								0.0	25.0	- 25.0	
36.Selaphum								0.0	33.3	- 33.3	
37.Kaset Wisai								0.0	24.3	- 24.3	
38.Suwannaphum	8.6					2.5		11.1	38.6	- 26.5	
39.ChaturaphakPhinan								0.0	29.4	- 29.4	
40.Chaiyaphum*	0.2	0.1						0.3	50.0	- 49.7	1398.4
41.Phu Keow								0.0	29.4	- 29.4	
42.Bamnet Narong								0.0	26.7	- 26.7	
43.Nakhon Ratchasima*	6.1	21.3	0.1		39.1			66.6	73.5	- 6.9	1225.2
44.Bua Yai								0.0	22.8	- 22.8	
45.Non Thai							5.9	5.9	44.2	- 38.3	
46.Dan Khunthot					30.9			30.9	26.7	+ 4.2	
47.Chakkarat		25.5			9.6			35.1	65.9	- 30.8	
48.Sung Noen	5.1				56.2			61.3	79.2	- 17.9	
49.Chokchai	6.5			4.0	97.5	34.8	36.7	182.1	1.3	+ 180.8	
50.Buriram								0.0	60.5	- 60.5	
51.Phut Thai Song								0.0	43.4	- 43.4	
52.Lam Plai Mat							11.1	11.1	24.3	- 13.2	
53.Nang Rong	1.2			7.1	78.5	50.4	1.4	138.6	85.7	+ 52.9	
54.Prakhon Chai					16.3	68.6	11.3	243.0	33.5	+ 209.5	
55.Surin*	0.3	0.2	0.1		0.2	3.0	16.3	20.1	58.7	- 38.6	1053.4
56.Rattanaburi	4.1				10.2	2.9	0.3	17.5	27.8	- 10.3	
57.Sangkha					36.0	5.1		41.1	42.4	- 1.3	
58.Sisaket					8.2			8.2	61.0	- 52.8	
59.Kunthrarom				12.7		3.0	3.0	18.7	37.8	- 19.1	
60.Khukhan					18.5			18.5	77.9	- 59.4	
61.Kanthralak							96.7	96.7	56.0	+ 40.7	
62.Ubon Ratchathani*		0.7			3.9	7.4		12.0	66.1	- 54.1	1240.1
63.Khemarat	5.3							5.3	17.6	- 12.3	
64.Maha Chanachai	21.6						16.1	37.7	31.0	+ 6.7	
65.Amnat Charoen	4.0							4.0	24.7	- 20.7	
66.Yasothon	3.9							3.9	35.8	- 31.9	
67.Trakan Phut Phon	1.5							1.5	27.5	- 26.0	
68.Kam Khuan Kaeo	6.7							6.7	27.9	- 21.2	
69.Phibun Mangsahan							30.5	30.5	8.5	+ 22.0	
70.Det Udom	1.5			20.4			7.5	21.9	39.7	- 17.8	

	October 1 - 7 1959							Total	Weekly Normal	Normal DPT.	Total Since 1Jan.59
	1	2	3	4	5	6	7				
Central Part											
1.Nakhon Sawan*	0.1		5.9		1.4	2.8		10.2	41.2	- 31.0	1103.6
2.Banphot Phisai		21.2	33.3					54.5	45.2	+ 9.3	
3.Lat Yao			34.6		9.2	3.8		47.6	45.6	+ 2.0	
4.Chum Saeng			21.1				11.1	32.2	32.9	- 0.7	
5.Phayuha Khiri			6.8					6.8	62.7	- 55.9	
6.Thakli	15.2				71.0	25.2	55.2	166.6	47.9	+ 118.7	
7.Uthai Thani			27.3		1.2	0.8		29.3	67.2	- 37.9	
8.Nong Chang				11.1	5.1	21.6		37.8	47.4	- 9.6	
9.Nong Khar Yang					6.4	5.4		11.8	67.5	- 55.7	
10.Chaiyanat			10.0		12.7	46.1	21.7	90.5	83.9	+ 6.6	
11.Manorom			15.1		13.6	3.6	46.8	79.1	46.3	+ 32.8	
12.Wat Sing	1.3		13.7					-	62.9	-	
13.Singburi	8.5				30.1	55.6		94.2	75.9	+ 18.3	
14.Inthaburi					13.3	13.2	15.4	41.9	54.9	- 13.0	
15.Bang Rachan	4.1		2.3		25.7	79.3	0.8	112.2	77.2	+ 35.0	
16.Phromburi	36.2				51.1	127.6	42.0	256.9	68.8	+ 188.1	
17.Lopburi*	0.8		0.4		4.7	20.6		26.5	71.1	- 44.6	1321.3
18.Ban Mi						16.1	29.2	45.3	33.8	+ 11.5	
19.Chai Badan								-	39.4	-	
20.Tha Wung				11.2		22.3	13.0	46.5	111.5	- 65.0	
21.Ang Thong			9.2		34.0	30.5	29.7	103.4	56.4	+ 47.0	
22.Pho Thong		0.4	10.8		24.2	30.0	0.2	65.6	74.5	- 8.9	
23.Wiset Chaichan			18.8			26.6		45.4	51.1	- 5.7	
24.Pa Mok					16.8	35.1	4.9	56.8	47.0	+ 9.8	
25.Saraburi				10.5	16.2	59.3	21.2	107.2	74.6	+ 32.6	
26.Kaeng Khoi								-	67.8	-	
27.Ayutthaya					45.5		9.9	55.4	64.2	- 8.8	
28.Sena	0.9		7.8	1.0	46.0	18.4	0.3	74.4	93.6	- 19.2	
29.Tha Rua	0.2	0.8			1.9	18.2		21.1	71.0	- 49.9	
30.Phak Hai					30.5	30.8	37.8	99.1	45.4	+ 53.7	
31.Bang Pa-in				57.5	49.3			106.8	49.9	+ 56.9	
32.Suphanburi*	18.2		5.6		10.6	10.7	0.4	45.5	119.5	= 70.4	1329.3
33.Si Prachan	2.8				49.6	50.3		102.7	49.0	+ 53.7	
34.Song Phi Nong				37.9	30.9	10.9		79.7	59.4	+ 20.3	
35.Kanchanaburi*	143.5	1.8	31.7	2.6	3.8	1.0		184.4	83.0	+ 101.4	1157.9
36.Tha Muang	40.5			15.4	5.5	19.2		80.6	63.6	+ 17.0	
37.Nakhon Pathom	121.4			23.3				144.7	121.1	+ 23.6	
38.Nakhon Chai Si	93.4		24.4	3.9	19.5	10.0		151.2	97.4	+ 53.8	
39.Nonthaburi	91.5		18.9	11.9	11.2	5.9		139.4	78.8	+ 60.6	
40.Bang Bua Thong	26.8			25.2		11.2		63.2	9.4	+ 53.8	
41.Pathum Thani	98.7		3.5	13.1	58.7	11.6		185.6	83.9	+ 101.7	
42.Thanyaburi	34.0	2.0	14.0	10.7	24.6	25.4	0.2	110.9	91.5	+ 19.4	
43.Nakhon Nayok	29.4				28.9	27.1		85.4	57.4	+ 28.0	
44.Prachinburi*			2.4		5.6	37.6	37.9	83.5	49.0	+ 34.5	1720.8
45.Ban Sang					2.6	16.5	26.2	45.3	115.3	- 70.0	
46.Si Maha Pho	28.3					38.9		67.2	58.1	+ 9.1	
47.Kabinburi					21.8	15.8		37.6	47.6	- 10.0	
48.Aranyaprathet*	7.8	2.0	39.1	0.4		16.7	1.1	67.1	78.6	- 11.5	1063.5
49.Chachoengsao	3.8		5.6	9.2	5.6	1.1	1.4	26.7	76.5	- 49.8	
50.Bangkok*	0.9	0.9	1.5	10.2	28.4	13.1		55.0	67.8	- 12.9	1064.6
51.Don Muang*	27.2	2.8	24.5	6.9	20.0	26.6		108.0	111.0	- 3.0	1360.0
52.Bang Khen		3.9	2.9	4.5	9.9	20.0		41.2	88.4	- 47.2	
53.Minburi				18.2	46.8			65.0	91.7	- 26.7	
54.Lat Krabang				26.2	25.7			51.9	117.7	- 65.8	
55.Thonburi								-	106.7	-	
56.Ratburi	64.2	1.3	26.4	11.2	21.1	4.3		128.5	77.5	+ 51.0	
57.Photharam	49.2		12.2	24.8	25.4			11.6	31.9	+ 79.7	
58.Damnoen Saduak	145.1							145.1	76.1	+ 69.0	
59.Samut Songkhram	57.5		30.0	9.0		22.5		119.0	76.8	+ 42.2	
60.Bang Konti	109.0		24.1	11.5	19.6	10.5		174.7	68.5	+ 106.2	
61.Umpawa	63.7		31.4	8.5	13.5	13.2	23.8	154.1	105.6	+ 48.5	
62.Samut Sakhon	168.9		58.3	5.2	30.5	30.0		292.9	92.9	+ 200.0	
63.Samut Prakan	95.1		17.2	12.8	45.5	6.7		177.3	116.5	+ 60.8	
64.Bang Na			2.5	2.5	57.8			62.8	-	-	
65.Pom Phrachun*	120.3	4.4	10.3	21.9			3.1	160.1	-	-	1182.2

Station	October 1 - 7 1959							Total	Weekly Normal	Normal DPT.	Total Since 1Jan.59
	1	2	3	4	5	6	7				
Gulf of Thailand, East Coast											
1.Chonburi*	3.9	1.2	9.2	1.5	19.2	0.3	24.1	59.4	83.6	- 24.2	1026.8
2.Phanat Nikhom	10.5			28.2	60.8			99.5	72.4	+ 27.1	
3.Ban Bung					17.5	3.9	4.1	25.5	93.3	- 67.8	
4.Phan Thong	47.7		32.6		12.6			92.9	36.2	+ 56.7	
5.Si Chang*			10.0	2.1	14.8	37.7	24.5	89.1	58.9	+ 30.2	1163.8
6.Sattahip*	70.3	9.5	38.8	23.4	29.6	10.6		182.2	77.9	+ 104.5	1048.2
7.Rayong*	38.2	1.8	30.8	35.6	55.0	3.8	1.6	166.8	88.6	+ 78.2	
8.Ban Khai	8.4			29.5	43.2			81.1	74.2	+ 6.9	
9.Klaeng	21.9		15.6	57.2	58.8		1.9	155.4	87.3	+ 68.1	
10.Chanthaburi*	14.8			30.8	21.6			67.2	87.2	- 20.0	2270.5
11.Pong Namron	98.0				28.0		38.2	164.2	119.2	+ 45.0	
12.Tha Mai	19.5			20.5	73.4			113.4	149.6	- 36.2	
13.Trat				28.9	9.2		9.8	47.[illegible]	112.7	- 64.8	
14.Khao Saming				40.5				40.5	26.9	+ 13.6	
15.Laem Ngop*	4.7		0.2	21.9	8.7		32.1	67.6	52.9	+ 14.7	2622.1
16.Khlong Yai*	0.7	0.6	19.2	15.1	25.3	2.6	10.0	74.5	93.1	- 18.6	4920.6
Gulf of Thailand, West Coast											
1.Phetburi	61.8		30.2		16.8	0.5		109.3	90.1	+ 19.2	
2.Ban Laem	64.6	15.4	76.2					156.2	42.2	+ 114.0	
3.PrachuapKhirikhan*	0.8	1.9	11.3	81.5	1.7		3.8	101.0	16.7	+ 84.3	793.4
4.Hua Hin*	29.2	1.3	61.4	28.1	3.1	23.9	4.0	151.0	78.7	+ 72.3	776.1
5.Chumphon*	0.2		25.2	0.6	17.5	32.3		75.8	55.5	+ 20.3	1236.2
6.Tha Sae				11.3		28.4		39.7	56.4	- 16.7	
7.Sawi			17.9		9.0	28.9		55.8	33.2	+ 22.6	
8.Langsuan			24.5		2.8			27.3	26.0	+ 1.3	
9.Bandon*	0.3	31.4	18.9		8.3	6.7	2.7	68.3	57.2	+ 11.1	962.7
10.Chaiya				30.5		13.7	20.6	64.8	27.2	+ 37.6	
11.Ban Na San	7.1		48.3		8.1	26.3		86.8	45.0	+ 41.8	
12.NakhonSithammarat*	1.8	5.6	23.1		0.1	13.2	0.1	43.9	39.9	+ 4.0	1041.7
13.Sichon						65.6		65.6	68.4	- 2.8	
14.Chawang				27.8	22.5	12.3		62.6	96.6	- 34.0	
15.Thung Song	10.0	4.0	10.4	3.2	4.3	10.4		42.3	106.6	- 64.3	
16.Pak Phanang		32.3				9.6		41.9	44.7	- 2.8	
17.Phatthalung								-	54.4	-	
18.Songkhla*			5.6	9.5	12.5	0.4	0.6	28.6	30.9	- 2.3	889.9
19.Rattaphum								0.0	24.8	- 24.8	
20.Hat Yai				0.8				0.8	57.3	- 56.5	
21.Pattani								0.0	40.9	- 40.9	
22.Nong Chik								0.0	16.1	- 16.1	
23.Yaring								0.0	24.0	- 24.0	
24.Yala								0.0	29.4	- 29.4	
25.Betong									-		
26.Narathiwat*					24.0	19.7	23.9	67.6	42.6	+ 25.0	1155.9
27.Tak Bai					16.1	144.2	36.2	196.5	45.1	+ 151.4	
Southern Thailand, West Coast											
1.Ranong*	12.2	0.2	43.1	9.8	47.3	10.2		1[illegible].8	181.0	- 58.2	4048.0
2.Kraburi		18.5	12.7	10.2					-	-	
3.Phangnga		4.2	39.3	15.1	31.3	4.2		94.1	73.3	+ 20.8	
4.Takua Pa	18.2		88.4	32.2	125.3	14.3		278.4	114.5	+ 163.9	
5.Takua Thung	6.5	17.0	62.7	9.3	51.2			146.7	125.7	+ 21.0	
6.Thay Muang	13.4	26.2	73.9	31.7	72.1	35.8		253.[illegible]	24.1	+ 229.0	
7.Phuket*		9.3	89.3	4.3	12.4	6.2		121.[illegible]	68.0	+ 53.5	1901.9
8.Phuket Air port*	25.2	4.0	33.2	7.7	50.4	12.2		133.7	112.4	+ 21.3	2430.5
9.Khlong Tom	37.2		50.3	14.4	40.1			142.0	-	-	
10.Trang								-	67.2	-	
11.Trang Air port*	2.2		37.5	11.2	17.0			69.9	125.6	- 57.7	1550.5
12.Satun			109.7	18.3			52.5	174.5	57.8	+ 116.7	
13.La Ngu		29.7	11.8	23.8				65.3	38.7	+ 26.6	

WEEKLY REPORT OF DAILY TEMPERATURE

FROM OCTOBER 1-7 1959

(in Degree Centigrade)

Station		Day of Month 1	2	3	4	5	6	7	Average	Extreme	Weekly Mean	Monthly Normal
Northern Part												
1.Chiangrai	Max.	30.5	-	29.6	30.3	30.4	30.8	31.5	30.5	36.2		
	Min.	20.9	20.5	21.2	21.2	19.4	20.1	19.0	20.3	11.4	25.4	25.5
2.Mae Hongson		30.5	33.5	31.0	-	30.5	31.7	-	31.4	35.7		
		21.9	22.9	22.8	22.0	21.2	20.8	20.5	21.7	18.9	26.6	27.4
3.Pai		29.0	-	-	-	29.5	30.0	-	-	-		
		20.0	22.3	-	-	-	18.5	19.0	-	-	-	-
4.Khun Yuam		28.5	-	-	-	28.5	30.5	19.0	-	-	-	-
		21.0	21.3	-	-	-	18.5	15.5	-	-	-	-
5.Mae Sariang		-	-	34.6	31.8	-	30.5	-	-	35.5		
		23.0	23.0	23.2	23.6	20.0	20.7	21.8	22.2	18.0	-	27.3
6.Chiangmai		31.3	32.2	31.8	29.9	30.8	31.6	31.6	31.3	35.2		
		22.2	23.0	22.7	23.1	21.2	20.4	20.0	21.8	14.2	26.6	26.2
7.Nan		32.3	31.4	32.7	32.0	32.3	32.3	32.1	32.3	35.2		
		22.6	22.8	22.8	22.5	21.3	21.3	21.6	22.1	15.0	27.2	26.9
8.Lampang		30.0	31.8	30.6	29.2	30.7	-	32.0	30.7	35.1		
		22.9	23.3	22.3	22.0	20.0	19.5	18.9	21.3	12.7	26.0	26.3
9.Phrae		31.4	32.4	31.0	31.0	31.0	31.6	31.6	31.4	35.0		
		22.8	23.1	23.2	22.0	20.7	20.4	20.6	21.8	17.9	26.7	26.9
10.Uttaradit		32.6	33.8	32.5	32.4	-	33.4	33.2	33.0	37.5		
		24.0	23.7	23.3	23.2	20.7	21.7	22.3	22.7	15.2	27.9	28.2
11.Tak		28.4	31.9	30.5	29.7	29.5	29.2	31.3	30.1	35.0		
		23.4	23.5	-	22.8	21.9	21.0	23.5	22.7	18.8	26.4	26.6
12.Mae sot		-	-	-	-	-	-	-	-	37.4		
		23.9	24.0	22.9	23.2	22.3	22.5	-	23.1	15.4	-	27.2
13.Phitsanulok		32.2	33.4	33.4	33.0	31.6	32.4	33.0	32.7	36.1		
		25.5	26.0	25.3	25.1	23.6	23.6	25.5	25.0	18.0	28.9	28.1
14.Phetchabun		31.0	31.9	31.7	33.5	31.7	30.6	33.5	32.0	35.7		
		23.1	23.0	23.7	23.8	21.2	21.1	22.8	22.7	16.8	27.4	26.8
Northeastern Part												
1.Loei	Max.	30.0	-	31.0	30.4	30.2	30.6	31.5	30.6	33.5		
	Min.	21.2	21.7	23.4	21.5	19.9	20.2	-	21.3	15.9	26.0	25.2
2.Udon Thani		31.9		31.2	31.9	32.5	32.5	32.7	32.1	37.1		
		23.5	23.6	24.1	21.0	22.2	21.6	21.3	22.5	12.3	27.3	26.9
3.Nakhon Phanom		32.5	-	31.8	31.9	33.3	31.5	31.5	32.1	33.7		
		23.1	23.3	22.3	20.5	21.8	19.3	18.0	21.2	16.0	26.7	25.9
4.Mukdahan		-	26.3	30.9	31.3	31.5	29.9	31.3	30.2	34.8		
		23.0	22.6	22.5	21.2	20.0	19.7	-	21.5	17.0	25.9	26.4
5.Sakon Nakhon		31.8	-	32.3	31.0	31.9	31.2	31.2	31.6	36.2		
		22.9	22.6	22.3	20.0	-	19.9	19.3	21.2	14.9	26.4	26.4
6.Khon Kaen		29.0	30.0	30.7	30.4	31.7	30.8	31.3	30.6	35.8		
		-	-	-	-	-	-	-	-	17.0	-	
7.Roi Et		27.5	28.2	30.8	31.0	31.5	31.0	31.0	30.1	35.6		
		23.9	23.5	23.7	23.5	23.2	22.7	22.3	23.3	17.0	26.7	26.1
8.Chaiyaphum		29.3	29.3	29.3	29.7	30.0	29.1	-	29.5	-		
		24.0	23.5	21.5	23.9	23.4	22.2	22.9	23.1	-	29.3	-
9.NakhonRatchasima		29.6	25.0	27.7	28.5	31.3	30.6	31.0	29.1	37.1		
		23.6	23.0	22.4	23.5	21.5	21.8	23.3	22.7	15.1	25.9	26.7
10.Surin		29.0	28.0	30.0	30.0	31.8	31.3	30.3	30.1	35.8		
		23.3	21.2	21.8	22.0	21.6	21.6	21.8	21.9	18.7	26.0	27.1
11.Ubon Ratchathani		-	28.5	30.0	31.1	31.5	31.3	30.6	34.5			
		24.2	23.2	22.9	21.7	23.1	23.2	24.1	23.2	17.4	26.9	26.5

Station		Day of Month 1	2	3	4	5	6	7	Average	Extreme	Weekly Mean	Monthly Normal
Central Part												
1. NakhonSawan	Max.	30.8	31.7	31.5	31.4	31.4	30.4	32.5	31.4	31.8		
	Min.	24.7	25.3	25.4	25.2	25.1	23.7	24.0	24.8	18.0	28.1	28.2
2. Lopburi		31.2	29.5	29.5	32.0	29.3	31.0	30.7	30.5	34.4		
		24.2	24.5	24.3	25.4	24.6	23.2	22.4	24.1	18.0	27.3	27.7
3. Suphanburi *		–	28.3	30.2	30.6	28.3	30.0	29.7	29.5	34.1		
		24.0	25.1	24.7	26.1	25.8	24.2	24.1	24.9	21.9	27.2	27.7
4. Kanchanaburi		30.2	29.1	29.3	30.2	29.2	32.1	31.3	30.2	37.3		
		23.0	22.0	23.7	22.6	23.2	23.4	24.0	23.1	20.5	26.7	27.5
5. Prachinburi		32.5	29.8	30.4	30.0	30.6	30.7	31.0	30.7	35.2		
		24.1	25.0	24.9	24.1	24.1	23.8	22.9	24.1	20.0	27.4	27.7
6. Kranyaprathet		30.5	27.5	30.7	27.3	31.5	29.2	31.2	29.7	36.4		
		24.5	23.4	23.5	22.3	22.9	24.1	23.9	23.5	18.1	26.6	27.5
7. Bangkok		30.8	29.9	30.4	30.2	30.7	31.4	31.3	30.7	35.9		
		24.1	23.6	24.5	25.2	23.4	22.9	23.1	23.8	19.6	27.3	27.8
8. Don Muang		30.5	29.0	30.2	31.1	29.6	31.2	31.2	30.4	36.0		
		24.5	23.6	23.0	24.7	23.5	23.3	23.5	23.7	21.0	27.1	28.2
9. Nom Phrachun		31.4	31.7	33.4	31.6	32.1	32.4	32.7	32.2	–		
		24.2	22.7	23.0	23.1	22.6	22.8	22.9	23.0	–	27.6	–
Gulf of Thailand, East Coast												
1. Chonburi	Max.	30.8	29.3	30.3	28.2	29.4	29.3	30.5	29.7	34.2		
	Min.	24.0	23.0	23.5	22.0	23.5	23.5	24.1	23.4	19.5	26.6	27.4
2. Si Chang		–	28.8	29.2	28.1	30.0	–	–	–	–		
		24.2	–	25.1	25.0	24.0	23.8	23.1	24.2	–	–	–
3. Sattahip		30.2	28.9	30.0	28.2	31.7	31.0	30.8	30.1	36.2		
		23.1	22.4	23.2	22.2	22.6	23.6	23.1	22.9	19.6	26.5	28.1
4. Rayong		30.7	30.1	31.5	28.0	30.4	30.5	–	30.2	–		
		24.5	22.9	23.4	23.1	23.4	23.0	23.9	23.5	–	26.9	–
5. Chanthaburi		31.3	31.0	31.8	26.0	30.0	29.6	–	30.0	35.4		
		24.2	23.2	23.3	23.7	23.4	22.5	23.2	23.4	18.3	26.7	27.4
6. Laem Sing		–	32.0	–	–	28.8	–	–	–	–		
		17.5	–	17.0	–	–	15.6	–	–	–	–	–
7. Laem Ngop		30.8	–	30.7	27.4	30.0	–	–	–	–		
		23.5	23.5	–	23.6	23.0	24.0	–	23.5	–	–	–
8. Khlong Yai		29.8	–	–	26.9	30.3	29.9	–	–	33.6		
		23.9	24.5	23.4	–	22.4	22.2	22.2	23.1	20.4	–	26.8
Gulf of Thailand, West Coast												
1. P. Khirikhan	Max.	32.0	28.8	29.8	23.2	30.0	29.6	31.1	29.2	35.7		
	Min.	24.2	24.5	23.7	22.6	20.2	22.3	23.0	22.9	19.6	26.1	26.8
2. Hua Hin		30.0	30.5	31.4	29.7	29.7	29.0	29.6	30.0	35.4		
		23.8	23.0	24.3	23.0	22.0	22.8	22.3	23.0	20.5	26.5	27.1
3. Chumphon		31.3	28.0	29.4	25.5	31.5	30.2	32.2	29.7	35.6		
		24.4	24.1	23.3	22.5	21.8	21.8	21.8	22.8	19.4	26.3	26.8
4. Bandon		34.0	31.6	30.7	28.5	32.0	30.7	32.6	31.4	35.5		
		24.1	23.2	21.7	23.0	23.0	22.7	22.6	22.9	20.6	27.2	27.2
5. P. Si Thammarat		34.4	32.0	30.5	30.1	32.3	31.2	31.8	31.8	35.0		
		23.1	–	22.5	23.0	22.5	23.4	23.0	22.9	20.6	27.4	27.2
6. Songkhla		33.0	32.6	31.3	31.2	32.6	29.4	31.8	31.7	36.4		
		24.3	23.8	24.4	23.0	23.3	23.5	23.1	23.6	21.5	27.7	27.6
7. Narathiwat		33.8	33.6	–	–	31.0	24.0	–	–	34.5		
		–	22.2	23.2	22.9	–	23.5	21.8	22.7	21.1	–	26.8
Southern Thailand, West Coast												
1. Ranong	Max.	30.8	–	30.0	26.8	29.1	28.8	32.5	29.7	34.6		
	Min.	23.5	22.1	23.0	22.2	22.3	22.2	–	22.6	18.9	26.2	26.1
2. Phuket		–	30.9	31.2	29.0	30.0	28.4	30.7	30.0	33.3		
		25.3	23.9	23.5	22.3	22.6	22.6	22.8	23.4	21.0	26.7	27.1
3. Trang		32.0	31.8	29.5	29.3	28.9	29.6	36.3	31.1	34.4		
		22.8	23.3	23.1	22.3	21.9	22.0	22.5	22.6	20.4	26.9	27.2

Thailand METEOROLOGICAL DEPARTMENT

ROYAL THAI NAVY

Charoen Vichayapai Bunnag

Vice Admiral Director

LIBRARY
APR 7 - 1960
WEATHER BUREAU

WEEKLY TEMPERATURE AND RAINFALL OF THAILAND

DURING THE PERIOD OCTOBER 8 - 14 1959

AND

WEATHER OUTLOOK

No.41.1959

สถานะของฝนในรอบสัปดาห์
ตั้งแต่วันที่ ๘ – ๑๔ ต.ค. ๒๕๐๒

แนวปะทะแห่งโซนร้อนซึ่งพาดจากตะวันตกไปยังตะวันออกได้ปรากฏชัดเจนทางภาคกลางของประเทศไทยและในขณะเดียวกันปรากฏกระแสลมชั้นบนมีระบบหมุนเวียนทางบริเวณอ่าวไทย ทำให้มีฝนปานกลางและตกหนักเป็นแห่ง ๆ เมื่อเวันที่ ๑๓ และ ๑๔ ต.ค.นี้

ภาคเหนือ หั่วไปอากาศดี แต่ยังมีฝนเป็นแห่ง ๆ

ภาคตะวันออกเฉียงเหนือ อากาศค่อนข้างดีโดยทั่วไป เว้นแต่ทางตอนใต้ของภาคตั้งแต่นครราชสีมาถึงอุบลราชธานีมีฝนเล็กน้อยจนถึงปานกลางและมีตกหนักเป็นบางแห่ง บริเวณที่ตกมากคือ สุรินทร์ ๑๔๔ มม. กันทรารมย์ จ.ศรีสะเกษ ๒๒๐

ภาคกลาง อ่าวไทย ฝั่งตะวันออก มีฝนอยู่ในเกณฑ์ดีและมีอัตราสูงกว่าค่าปกติ ยอดจำนวนน้ำฝนสูงสุดในรอบสัปดาห์ที่ อ่างทอง วัดได้ ๒๙๐ มม. ส่วนทางอ่าวไทยฝั่งตะวันออกที่ ตราด วัดได้ ๑๖๓ มม.

ระดับแม่น้ำปิง วัง ยม น่าน ได้ลดลงสู่ปกติ แต่ระดับน้ำทางเจ้าพระยาที่นครสวรรค์ และอยุธยายังมีระดับสูงและยังคงท่วมทนบางแห่งอยู่

ภาคใต้ มีฝนเบาเป็นแห่ง ๆ โดยทั่วไปแต่ทางฝั่งตะวันตกมีฝนหนักเป็นบางตำบล

Rainfall Situation

From Oct. 8 – 14 1959

Active Intertropical Convergence Zone extended from west to east across the south of Central part and associated with Vortex in Upper levels over the head gulf of Thailand. Scattered moderate rain and locally heavy fall by Oct. 13 and 14.

Northern Part: Generally fair with local showers.

Northeastern Part: Mainly fair except for the south portion from Nakhon Ratchasima to Ubon Ratchathani light to moderate rain with locally heavy fall. Chief amount of weekly rainfall were:-
Surin 144 mm. Kantaralak of Sisaket 220 mm.

Central Part: / **Gulf of Thailand, East Coast:** Good rain and the average amount was above normal. The greatest weekly rainfall of 290 mm. occurred at Ang Thong and 163 mm. at Trat of East Coast.
Water-levels of the river Ping Wang Yom and Nan had dropped to normal while the river stages of Chow paya river at Nakhon Sawan and Ayutthaya is rising which usaul flood still persists in some low land fields.

Southern Part: Light local showers in general and locally heavy fall in the west coast.

Meteorological Department
Royal Thai Navy
15 / 10 /1959

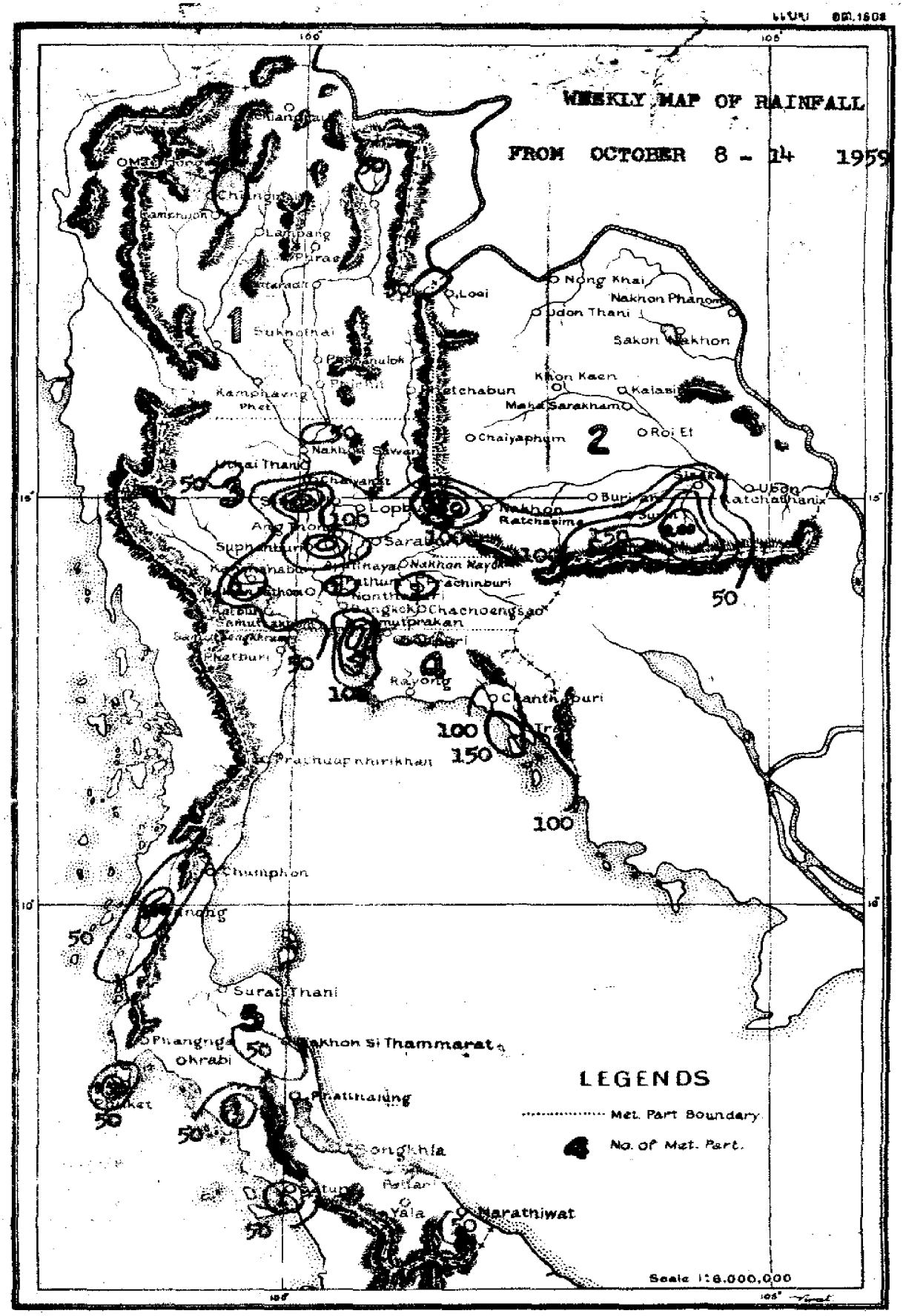
WEEKLY MAP OF RAINFALL
FROM OCTOBER 8 - 14 1959
LEGENDS
Met. Part Boundary
No. of Met. Part.
Scale 1:8,000,000
Nong Khai
Nakhon Phanom
Udon Thani
Sakon Nakhon
Khon Kaen
Maha Sarakham
Chaiyaphum
Roi Et
Ubon
Ratchathanix
Nakhon Ratchasima
Nakhon Nayok
Prachinburi
Chachoengsao
Samutprakan
Rayong
Chanthaburi
Prachuap Khirikhan
Chumphon
Surat Thani
Nakhon Si Thammarat
Phangnga
Krabi
Phatthalung
Songkhla
Yala
Narathiwat
Loei
Lampang
Phrae
Suknothai
Kamphaeng Phet
Nakhon Sawan
Uthai Thani
Lopburi
Saraburi
Suphanburi
Phetburi
Ratchaburi
Kalasin
Buriram
Surin
Chiangrai
Chiangmai
Mae Hong
Kamphaeng
Phetchabun
Phetchabun
Chaiyaphum
Ratchasima
Nakhon Nayok
Chachoengsao
Samutprakan
Chumphon
Surat Thani
Nakhon Si Thammarat
Phatthalung
Yala
Narathiwat
1
2
3
4
5
50
100
150

Remark

Blank = No report of rainfall

* = Synoptic Station

METEOROLOGICAL DEPARTMENT

WEEKLY RAINFALL OVER THAILAND

(in millimetres)

Station	October 8 - 14 1959							Total	Weekly Normal	Normal DPT.	Total Since 1Jan.59
	8	9	10	11	12	13	14				
Northern Part											
1.Chiangrai*			0.2	0.1	1.5	6.0		7.8	44.5	- 36.7	
2.Mae Sai				17.9				17.9	30.3	- 12.4	
3.Chiangsaen			18.2	8.9				27.1	-	-	
4.Mae Chan								0.0	38.0	- 38.0	
5.Chiangkhong					9.2			9.2	12.7	- 3.5	
6.Thoeng						3.1		3.1	-	-	
7.Mae Sruai			15.0	7.0				22.0	10.6	+ 11.4	
8.Chiangkham						10.0		10.0	6.9	+ 3.1	
9.Phan								0.0	65.9	- 65.9	
10.Wiang Pa Pao								0.0	49.9	- 49.9	
11.Mae Hongson*	0.5							0.5	28.9	- 28.4	1587.9
12.Pai*				3.0		16.7		19.7	44.2	- 24.5	
13.Mae Sariang*			5.9			0.2	1.2	7.8	40.3	- 33.0	1116.9
14.Chiangmai*				9.7	1.6	1.4	0.1	12.8	46.5	- 33.7	953.6
15.Fang*				13.1	1.5			14.6	19.5	- 4.9	
16.Chiangdao			8.4	6.8				15.2	45.5	- 30.3	
17.Doi Saket				35.0	8.0	19.0		62.0	45.9	+ 16.1	
18.San Sai				17.6		19.1		36.7	35.1	+ 1.4	
19.Hang Dong				3.5		24.9		28.4	46.7	- 18.3	
20.San Pa Tong				8.6		22.2		30.8	33.3	- 2.5	
21.San Kamphaeng			13.2	22.4		26.3		61.9	45.9	+ 16.0	
22.Sarapi				18.2				18.2	18.0	+ 0.2	
23.Chon Thong				18.1				18.1	55.2	- 37.1	
24.Hot		0.1		11.3				19.4	28.0	- 8.6	
25.Nan*				1.2	2.8			4.0	16.2	- 12.2	1290.8
26.Pua						56.9		56.9	15.6	+ 41.3	
27.Na Noi								0.0	24.2	- 24.2	
28.Lampang*						9.6		9.6	37.9	- 28.3	1240.8
29.Ngao					23.1			23.1	38.5	- 15.4	
30.Chae Hom								0.0	6.4	- 6.4	
31.Ko Kha						24.4		24.4	71.9	- 47.5	
32.Thoen				1.8		27.6		29.4	42.3	- 12.9	
33.Phrae*					1.7			1.7	29.8	- 28.1	
34.Sung Men								0.0	17.5	- 17.5	
35.Uttaradit*						4.4		4.4	40.3	- 35.9	1117.2
36.Nan Pat				39.7				39.7	30.2	+ 9.5	
37.Lap Lae								0.0	35.4	- 35.4	
38.Tak*						15.0	29.8	44.8	40.0	+ 4.8	1313.9
39.Ban Tak								0.0	36.0	- 36.0	
40.Mae sot*					4.1		7.5	11.6	51.8	- 40.2	1442.2
41.Sukhothai								0.0	63.4	- 6.34	
42.Sawankhalok					10.4			10.4	35.3	- 24.9	
43.Phitsanulok*				2.1	2.5	10.3		14.9	32.9	- 18.0	1410.2
44.Phrom Phiram								0.0	41.1	- 41.1	
45.Kamphaeng Phet								0.0	63.0	- 63.0	
46.Phichit						7.4		7.4	43.9	- 36.5	
47.Bang Mannag								0.0	18.4	- 18.4	
48.Phetchabun*	15.1			8.5		6.8		30.4	29.3	+ 1.1	1312.4
49.Lom Kao					16.4			16.4	6.9	+ 9.5	
50.Lom Sak						10.2		10.2	29.3	- 19.1	

	8	9	10	11	12	13	14		Normal	DFT.	1Jan.59
Northeastern Part											
1.Nong Khai					2.6			2.6	13.9	- 11.3	
2.Phon Phisai								0.0	5.8	- 5.8	
3.Tha Bo								0.0	19.2	- 19.2	
4.Loei*						7.7	0.2	7.9	44.6	- 36.7	1106.9
5.Chiangkhan				38.4			14.6	53.0	33.9	+ 19.1	
6.Tha Li				45.0				45.0	38.9	+ 6.1	
7.Dan Sai			14.0	1.5		27.5		43.0	31.0	+ 12.0	
8.Udon Thani*				27.9				27.9	39.6	- 11.7	1523.4
9.Ban Phu				10.4				10.4	3.0	+ 7.4	
10.Nong Bua Lamphu								0.0	24.6	- 24.6	
11.Nakhon Phanom*								0.0	13.5	- 13.5	1752.8
12.Tha U-ten								0.0	19.8	- 19.8	
13.Na Gae								0.0	7.8	- 7.8	
14.That Phanom								0.0	7.9	- 7.9	
15.Mukdahan*								0.0	10.9	- 10.9	
16.Sakon Nakhon*								0.0	11.3	- 11.3	1130.0
17.Wanon Niwas								0.0	10.7	- 10.7	
18.Phanna Nikhom								0.0	17.2	- 17.2	
19.Kalasin					4.1			4.1	17.0	- 12.9	
20.Sahasakhan					9.5			9.5	17.3	- 7.8	
21.Yang Talat								0.0	1.2	- 1.2	
22.Kamolasai					7.0			7.0	3.9	+ 3.1	
23.Khon Kaen*					2.0	0.3		2.3	30.5	- 28.2	1167.2
24.Nan Phong								0.0	6.1	- 6.1	
25.Phu Wiang						3.8		3.8	8.9	- 5.1	
26.Chum Phae								0.0	25.2	- 25.2	
27.Chonnabot				2.0	8.9	10.2		21.1	24.2	- 3.1	
28.Mancha Khiri						20.1		20.1	19.3	+ 0.8	
29.Phon								0.0	9.6	- 9.6	
30.Maha Sarakham					6.4	1.7		8.1	21.3	- 13.2	
31.Kanthravichai					6.3			6.3	9.9	- 3.6	
32.PhayakkhphumPhisai	1.5							1.5	24.3	- 19.2	
33.Borrabu					4.2	7.6		11.8	19.1	- 7.3	
34.Roi Et*					5.3			5.3	21.0	- 15.7	1374.6
35.Phon Thong								0.0	12.9	- 12.9	
36.Selaphum								0.0	18.8	- 18.8	
37.Kaset Wisai					60.0			60.0	31.0	+ 29.0	
38.Suwannaphum					39.2	14.1		53.3	26.7	+ 26.6	
39.ChaturaphakPhimak					12.8	5.2		18.0	6.1	+ 11.9	
40.Chaiyaphum*			1.6	0.2	0.2			2.0	30.9	- 28.9	1400.8
41.Phu Kaow					6.2	6.5		21.7	21.9	- 9.2	
42.Bannet Narong		11.5	18.0		10.7	2.0		42.2	51.8	- 9.6	
43.Nakhon Ratchasima*		2.9	16.8			55.8	33.4	108.9	44.5	+ 64.4	1334.1
44.Bua Yai		22.6	6.1					28.7	21.1	+ 7.6	
45.Non Thai			15.6		20.2	15.2	6.6	57.6	29.3	+ 28.3	
46.Dan Khunthot					48.3	10.1		158.4	29.0	+ 129.4	
47.Chakkarat					6.7	71.2	5.8	83.7	32.6	+ 51.1	
48.Sung Noen		45.1				27.8		72.9	29.4	+ 43.5	
49.Chokchai				5.8	1.3	50.0		57.1	72.1	- 15.0	
50.Buriram						55.5		55.5	34.0	+ 21.5	
51.Phut Thai Song						24.3	15.7	40.0	30.3	+ 9.7	
52.Lam Plai Mat				37.4	5.9	8.8	9.8	61.9	48.8	+ 13.1	
53.Nang Rong	5.8			37.2	37.5	23.6	16.5	120.6	44.0	+ 76.6	
54.Prakhon Chai					4.1	51.6	25.4	144.0	75.3	+ 68.7	
55.Surin*				0.1	1.7	97.9	44.0	143.7	31.5	+ 112.2	1197.5
56.Rattanaburi					17.9	22.8		40.7	20.5	+ 2022	
57.Sangkha	40.5					79.7	12.0	132.2	36.2	+ 96.0	
58.Sisaket				28.3	67.3	72,3		167.9	37.5	+ 130.4	
59.Kanthraron				2.0	63.9	52.7		118.6	30.3	+ 88.3	
60.Khukhan								-	44.5	-	
61.Kanthralak			27.5		50.3	42.4		220.2	66.4	+ 153.8	
62.Ubon Ratchathani*	5.5		13.5	1.2	2.3	11.0	4.3	37.8	42.4	- 4.6	1281.4
63.Khemarat					32.2			32.2	3.2	+ 29.0	
64.Maha Chanachai					14.3			14.3	38.3	- 24.0	
65.Amnat Charoen				26.0				26.0	13.4	+ 12.6	
66.Yasothon				3.8	7.2			11.0	1.7	+ 9.3	
67.Trakan Phut Phon				2.5	38.0			40.5	22.1	+ 18.4	
68.Kan Khuan Kaeo								0.0	16.4	- 16.4	
69.Phibun Mangsahan								0.0	16.8	- 16.8	
70.Det Udom								0.0	35.6	- 35.6	

Station	October 8 - 14 1959							Total	Weekly Normal	Normal DPT.	Total Since 1Jan.59
	8	9	10	11	12	13	14				
Central Part											
1.Nakhon Sawan*			0.5			4.9		5.4	52.9	- 47.5	1109.0
2.Banphot Phisai	3.5			12.7				16.2	43.0	- 26.8	
3.Lat Yao		4.2	4.6	3.4		11.9		24.1	44.3	- 20.2	
4.Chum Saeng		58.9				18.3		77.2	32.4	+ 44.8	
5.Phayuha Khiri					15.6			15.6	58.9	- 43.3	
6.Thakli					15.2	5.2	6.9	27.3	37.1	- 19.8	
7.Uthai Thani	62.0							62.0	37.0	+ 25.0	
8.Nong Chang	10.1	18.7		15.9				44.7	49.4	- 4.7	
9.Nong Khar Yang								0.0	66.0	- 66.0	
10.Chaiyanat	86.0					114.1		200.2	52.4	+ 147.8	
11.Manorom	7.2				2.2	5.2	20.4	35.0	67.2	- 32.2	
12.Wat Sing								0.0	71.3	- 71.3	
13.Singburi	44.2	9.1						53.3	62.2	- 8.9	
14.Inthaburi	20.0				6.7	0.7		27.4	24.9	+ 2.5	
15.Bang Rachan	30.2				4.8	64.2	0.9	108.2	67.5	+ 40.7	
16.Phromburi			4.8		49.8			54.6	30.0	+ 24.6	
17.Lopburi*	45.3	0.1			0.1	11.3	13.5	70.3	34.0	+ 36.3	1391.6
18.Ban Mi	17.5		5.0				40.0	62.5	28.6	+ 33.9	
19.Chai Badan								-	34.3	-	
20.Tha Wung				11.8				11.8	57.8	- 46.0	
21.Ang Thong	104.3				79.0	34.1	72.7	290.1	50.1	+ 240.0	
22.Pho Thong	54.4	15.5	0.2		7.1	21.3	46.8	145.3	51.8	+ 93.5	
23.Wiset Chaichan	60.2					25.5	123.1	208.8	40.6	+ 168.2	
24.Pa Mok	75.9				3.4	18.3	11.7	109.3	37.2	+ 72.1	
25.Saraburi	14.2	40.7				22.1	16.3	93.3	36.9	+ 56.4	
26.Kaeng Khoi								-	28.3	-	
27.Ayutthaya	72.5							72.5	45.9	+ 26.6	
28.Sena	21.1	1.0			7.2	51.8	8.4	89.6	49.1	+ 40.5	
29.Tha Rua	2.8		2.1	20.4	30.3			55.6	47.6	+ 8.0	
30.Phak Hai	67.5					11.0		78.5	67.5	+ 11.0	
31.Bang Pa-in	41.6				43.1	48.3		133.0	69.4	+ 63.6	
32.Suphanburi*	7.9				17.2	7.5	41.7	74.3	55.5	+ 18.8	1403.7
33.Si Prachan	48.2		2.4		3.6	47.5		101.7	41.3	+ 60.4	
34.Song Phi Nong	1.8			15.9		35.9		53.6	68.2	- 14.6	
35.Kanchanaburi*	40.4	0.3	23.5	46.0	6.7	14.6		131.5	40.5	+ 91.0	
36.Tha Muang						27.3		27.3	40.5	- 13.2	
37.Nakhon Pathom								0.0	66.9	- 66.9	
38.Nakhon Chai Si	11.8					15.5		27.3	57.9	- 30.6	
39.Nonthaburi	11.9					6.2	55.3	73.4	75.2	- 1.8	
40.Bang Bua Thong	20.7							20.7	41.8	- 21.1	
41.Pathum Thani	48.2	8.8	3.4					60.4	55.2	+ 5.2	
42.Thanyburi	3.7		17.9	3.6	29.3	23.1		77.6	47.4	+ 30.2	
43.Nakhon Nayok	7.9		32.4		4.3	35.1		79.7	67.2	+ 12.5	
44.Prachinburi*	14.4		60.6	3.0	13.6	9.3	3.5	104.4	51.8	+ 52.6	1825.2
45.Ban Sang				46.7		22.9		69.6	55.0	+ 14.6	
46.Si Maha Pho	4.1					42.4		46.5	44.6	+ 1.9	
47.Kabinburi	4.6					76.8		81.4	46.5	+ 34.9	
48.Aranyaprathet*	6.5	1.2	17.0	1.9		39.2	15.8	81.6	55.8	+ 25.8	1145.1
49.Chachoengsao	15.3					13.3		28.6	49.2	- 20.6	
50.Bangkok*	18.3	3.1	1.0		2.7	29.6	65.5	120.2	69.2	+ 51.0	1184.8
51.Don Muang*	8.2	1.6	20.0	2.2	1.4	29.3	33.9	95.6	76.7	+ 18.9	1460.6
52.Bang Khen	84.6	3.6	1.9		0.6	54.5		145.2	74.9	+ 70.3	
53.Minburi	23.7	19.4			47.8			90.9	67.4	+ 23.5	
54.Lat Krabang	33.4				0.1	40.2		82.7	59.7	+ 23.0	
55.Thonburi	8.1				12.7			20.8	68.8	- 48.0	
56.Ratburi			5.5			1.6		7.1	48.3	- 41.2	
57.Photharam					13.1	60.8		73.9	40.1	+ 33.8	
58.Damnoen Saduak								0.0	48.0	- 48.0	
59.Samut Songkhram								0.0	62.6	- 62.6	
60.Bang Konti						25.0		25.0	47.6	- 22.6	
61.Umpawa					1.9	12.3		14.2	107.7	- 93.5	
62.Samut Sakhon	3.0					4.8	7.0	14.8	72.8	- 58.0	
63.Samut Prakan	16.4	18.4			2.2	54.8		91.8	48.0	+ 43.8	
64.Bang Na					1.3			1.3	-	-	
65.Pom Phrachan*	22.4			123.1	10.4	28.6	59.1	243.6	-	-	1426.8

Station	October 8 - 14 1959							Total	Weekly Normal		Total Since
	8	9	10	11	12	13	14		Normal	DPT.	1Jan.59
Gulf of Thailand, East Coast											
1.Chonburi*	8.1	0.1	1.2			17.6	7.2	34.2	65.8	- 31.0	1061.0
2.Phanat Nikhom	12.2					7.8		20.0	39.8	- 19.8	
3.Ban Bung								-	53.6	-	
4.Phan Thong	27.8					18.2		46.0	22.5	+ 23.5	
5.Si Chang*	46.6	5.9	0.1	15.8	0.6	82.5	8.3	159.8	78.7	+ 81.1	1313.6
6.Sattahip*	41.4	0.7	0.3		15.4	2.3	10.3	70.4	62.3	+ 8.1	1118.6
7.Rayong*			1.0	0.8	11.6	5.2		18.6	49.1	- 30.5	
8.Ban Khai								-	63.2	-	
9.Klaong	20.6		4.2	6.4				31.2	44.3	- 13.1	
10.Chanthaburi*	15.6	11.3	89.0	22.4	6.1	1.3	1.8	147.5	68.8	+ 78.7	2917.6
11.Pong Namron	22.4		12.1	32.4			42.0	108.9	151.1	- 42.2	
12.Tha Mai	2.4	33.7		8.4	7.5	0.3	6.3	58.6	87.4	- 28.8	
13.Trat	26.0			40.5	16.9	4.9	74.5	162.8	135.2	+ 27.6	
14.Khao Saming								-	49.1	-	
15.Laem Ngop*	18.2		1.4		9.3	11.7	34.0	74.6	50.6	+ 24.0	2697.3
16.Khlong Yai*	3.8	11.4	19.7	31.8	4.3	21.8	31.8	124.6	95.1	+ 29.5	5045.2
Gulf of Thailand, West Coast											
1.Phetburi					10.2		5.4	15.6	91.0	- 75.4	
2.Ban Laem					4.6	26.4		31.0	66.2	- 35.2	
3.PrachuapKhirikhan*	5.3	5.3	1.5		0.6	0.3	6.2	18.2	63.1	- 44.6	811.6
4.Hua Hin*		3.0	3.5	2.1		2.7		11.3	65.6	- 54.3	787.4
5.Chumphon*		39.9			0.5	0.6		41.0	94.1	- 53.1	
6.Tha Sae				48.7				48.7	73.4	- 24.7	
7.Sawi				1.5				1.5	71.6	- 70.1	
8.Langsuan								-	98.4	-	
9.Bandon*				4.0	7.8	1.0	1.1	13.9	37.1	- 23.2	976.6
10.Chaiya					36.8			36.8	47.3	- 10.5	
11.Ban Na San			10.8		30.4	7.0		48.3	31.8	+ 26.5	
12.NakhonSithammarat*	1.1	16.1	16.7		14.2		2.9	51.0	70.2	- 19.2	1092.7
13.Sichon				26.7				26.7	62.4	- 35.7	
14.Chawang				13.4				13.4	75.1	- 61.7	
15.Thun Song				9.8	20.3	11.5		41.6	51.6	- 10.0	
16.Pak Phanang	26.8				30.6			57.4	43.6	+ 13.8	
17.Phatthalung								-	60.1	-	
18.Songkhla*		0.5	8.5		1.2	0.3		10.5	39.7	- 29.2	900.4
19.Rattaphum								-	39.3	-	
20.Hat Yai			3.5					3.5	72.2	- 68.7	
21.Pattani								0.0	42.0	- 42.0	
22.Nong Chik								0.0	55.5	- 55.5	
23.Yaring			5.4	5.3				10.7	43.1	- 32.4	
24.Yala								0.0	56.7	- 56.7	
25.Betong								-	-	-	
26.Narathiwat*		0.7	24.8		8.5	15.3		49.3	70.1	- 20.8	1205.2
27.Tak Bai			35.6					35.6	93.0	- 57.4	
Southern Thailand, West Coast											
1.Ranong*		0.1	6.0	29.1	39.7	14.0	31.3	120.2	87.1	+ 33.1	4168.4
2.Kraburi								-	-	-	
3.Phangnga				7.4	6.5	2.5	7.2	23.6	57.0	- 33.4	
4.Takua Pa				22.1		13.2		35.3	105.4	- 70.1	
5.Takua Thung				8.1	24.9	12.3	9.9	54.2	98.0	- 43.8	
6.Thay Muang				18.1	17.4			35.5	76.3	- 40.8	
7.Phuket*				1.5	59.5	5.1	0.9	67.0	66.4	+ 0.6	1968.9
8.Phuket Air port*				42.9	53.9	39.7	11.5	148.0	45.5	+ 102.5	2577.5
9.Khlong Tom					21.1		5.2	26.3	-	-	
10.Trang				37.0	22.5	18.4	33.8	111.7	116.8	- 5.1	
11.Trang Air port*				4.0	41.7	1.0		46.7	99.3	- 52.6	1596.7
12.Satun					29.4	72.9		102.3	73.1	+ 29.2	
13.La Ngu				4.6	33.5			38.1	73.0	- 34.9	

WEEKLY REPORT OF DAILY TEMPERATURE

FROM OCTOBER 8 - 14 1959

(in Degree Centigrade)

Station		Day of Month 8	9	10	11	12	13	14	Average	Extreme	Weekly Mean	Monthly Normal
Northern Part												
1.Chiangrai	Max	31.3	31.4	31.1	31.8	30.6	28.5	31.6	30.9	36.2	26.2	25.5
	Min	21.0	21.6	21.5	21.3	21.8	21.9	21.5	21.5	11.4		
2.Mae Hongson		30.2	32.5	33.1	32.0	32.6	33.5	32.0	32.3	35.7	27.7	27.0
		23.0	22.2	22.5	23.4	23.2	23.5	23.0	23.0	18.9		
3.Pai		30.5	-	-	30.5	-	-	-	-	-	-	-
		19.0	20.5	-	-	22.0	21.0	21.0	20.7	-		
4.Khun Yuam		29.0	-	-	31.5	29.0	30.0	-	-	-	-	-
		-	20.0	-	-	21.0	21.0	20.0	20.5	-		
5.Mae Sariang		32.5	33.9	33.6	31.5	-	-	30.9	32.5	35.5	27.7	27.3
		22.8	23.2	22.8	22.7	22.7	22.8	23.4	22.9	18.0		
6.Chiangmai		31.6	32.4	32.0	31.8	31.0	29.7	31.0	31.4	35.2	26.7	26.2
		21.0	21.3	22.1	22.7	22.5	22.8	21.7	22.0	14.2		
7.Nan		33.7	33.8	34.0	34.5	34.0	33.2	31.8	33.6	35.2	27.8	26.9
		22.1	21.8	20.5	22.2	22.8	23.1	21.8	22.0	15.0		
8.Lampang		33.1	32.9	33.0	32.6	32.4	30.4	31.9	32.3	35.1	26.6	26.3
		19.3	19.6	22.0	21.0	21.5	21.1	21.0	20.8	12.7		
9.Phrae		32.7	33.0	-	31.9	32.4	31.6	32.6	32.4	35.0	27.1	26.9
		20.1	20.2	22.6	22.0	23.1	22.0	22.4	21.8	17.9		
10.Uttaradit		33.6	33.7	33.8	34.8	34.4	33.7	34.2	34.0	37.5	28.7	28.2
		21.9	21.7	24.1	23.9	23.7	24.0	23.8	23.3	15.2		
11.Tak		32.6	33.2	34.0	31.6	32.5	-	31.4	32.5	35.0	27.6	26.6
		22.8	22.6	22.7	22.7	22.8	23.4	22.6	22.7	15.8		
12.Mae Sot		-	-	-	-	-	-	-	-	37.4	-	27.2
		23.4	23.0	-	22.3	22.6	23.0	23.3	22.9	15.4		
13.Phitsanulok		31.4	31.6	33.6	33.6	34.0	32.2	33.1	32.8	36.1	28.7	28.1
		24.5	-	24.6	25.4	24.2	24.6	23.8	24.5	18.0		
14.Phetchabun		33.5	31.7	33.6	33.4	33.1	30.2	32.6	32.6	35.7	28.1	26.8
		23.5	23.0	23.8	23.1	23.5	23.2	24.4	23.5	16.8		
Northeastern Part												
1.Loei	Max	32.0	32.5	32.6	32.1	33.1	28.1	31.6	31.7	33.5	26.8	25.2
	Min	20.0	19.0	24.0	20.0	22.1	22.1	21.0	21.8	15.9		
2.Udon Thani		32.6	32.7	33.9	34.5	33.4	32.0	33.0	33.2	37.9	27.8	26.9
		21.3	21.1	21.0	23.2	23.0	23.0	23.2	22.3	12.3		
3.Nakhon Phanom		31.6	31.6	31.5	31.7	32.7	32.5	31.7	31.9	33.7	26.2	25.9
		19.0	18.9	19.5	21.5	21.7	20.6	21.3	20.4	16.0		
4.Mukdahan		30.5	31.9	32.6	33.0	31.6	32.0	31.8	31.9	34.8	26.5	26.4
		19.8	18.9	19.7	21.8	23.6	-	22.2	21.0	17.0		
5.Sakon Nakhon		31.7	32.4	29.6	33.3	32.6	32.3	32.4	32.0	36.2	26.4	26.4
		19.7	18.5	19.0	21.3	22.3	22.0	22.0	20.7	14.9		
6.Khon Kaen		30.7	31.3	31.5	32.0	32.3	30.2	31.1	31.3	35.8	-	26.9
		-	-	-	-	-	-	-	-	17.0		
7.Roi Et		31.5	32.0	32.0	32.2	30.0	29.5	31.5	31.2	35.6	27.2	26.6
		23.0	21.4	23.0	23.0	24.8	23.7	23.2	23.2	17.0		
8.Chaiyaphum		31.6	-	33.2	31.9	32.1	-	30.5	31.7	-	27.5	-
		22.5	24.0	22.7	22.7	23.4	23.6	23.9	23.3	-		
9.N. Ratchasima		32.0	32.7	32.9	32.2	32.8	28.6	30.5	31.7	37.1	27.2	26.7
		23.3	23.2	22.4	22.4	22.2	23.6	21.8	22.7	15.1		
10.Surin		31.8	31.6	32.6	33.5	32.5	28.4	30.0	31.5	35.8	26.8	27.4
		22.0	-	22.5	22.0	22.5	22.4	20.6	22.0	18.7		
11.U. Ratchathani		31.0	32.0	31.2	32.2	30.0	31.2	31.4	31.3	34.5	27.4	26.5
		22.9	23.3	24.2	23.5	23.9	23.3	23.2	23.5	17.4		

Station		Day of Month							Average	Extreme	Weekly Mean	Monthly Normal
		8	9	10	11	12	13	14				
Central Part												
1.Nakhon Sawan	Max	31.5	32.6	32.0	32.4	33.1	31.9	-	32.3	36.8	28.4	28.2
	Min	24.8	24.6	24.9	24.0	24.0	24.8	24.4	24.5	18.0		
2.Lopburi		30.3	30.7	31.1	31.0	31.8	30.8	31.0	31.0	34.4	27.4	27.7
		21.9	22.4	25.2	24.4	25.0	24.9	23.0	23.8	18.0		
3.Suphanburi		30.9	30.7	-	31.2	31.5	-	28.0	30.5	34.1	27.7	27.7
		25.8	23.7	25.5	25.6	25.8	24.2	23.7	24.9	21.9		
4.Kanchanaburi		33.0	32.3	33.3	28.2	32.6	32.0	30.0	31.7	37.3	27.6	27.5
		23.3	23.7	23.2	23.5	23.2	23.5	23.4	23.4	20.5		
5.Prachinburi		32.0	30.0	32.5	32.1	32.7	31.7	30.8	31.7	35.2	27.8	27.7
		24.0	23.9	24.6	22.7	24.7	23.8	23.7	23.9	20.0		
6.Aranyaprathet		31.5	30.8	31.5	33.5	31.7	31.5	29.2	31.4	36.4	27.5	27.5
		23.9	24.0	23.7	23.2	23.0	24.2	23.0	23.6	18.1		
7.Bangkok		29.7	30.7	32.0	32.0	30.4	31.2	30.1	30.9	35.9	27.5	27.8
		24.6	23.2	24.3	24.0	24.6	24.5	23.3	24.1	19.5		
8.Don Muang		31.8	31.7	32.6	32.8	31.3	32.1	29.5	31.7	36.0	28.2	28.2
		25.3	24.3	25.2	24.8	25.3	24.4	23.2	24.6	21.0		
9.Pon Phrachun		32.7	32.4	30.5	31.1	31.1	31.1	29.9	31.3	-	27.3	-
		23.1	23.0	23.1	23.1	23.0	23.7	23.5	23.2	-		
Gulf of Thailand, East Coast												
1.Chonburi	Max	29.7	30.4	31.1	31.5	31.6	30.5	30.3	30.7	34.2	27.1	27.4
	Min	22.6	23.2	24.0	24.1	23.6	23.8	23.5	23.5	19.5		
2.Si Chang		30.0	-	29.8	30.5	30.4	-	28.2	29.8	-	26.9	-
		23.9	23.7	23.4	25.1	23.8	24.3	23.4	23.9	-		
3.Sattahip		30.7	31.0	31.2	33.3	33.7	32.9	31.1	32.0	36.2	28.0	28.1
		24.4	22.7	25.1	23.4	25.5	22.7	23.9	24.0	19.6		
4.Rayong		29.6	31.0	27.0	31.7	31.3	31.8	-	30.4	-	27.4	-
		23.8	23.6	25.0	23.5	24.5	24.6	24.8	24.3	-		
5.Chanthaburi		28.0	30.7	30.4	-	30.7	29.3	28.0	29.5	35.4	26.4	27.4
		23.4	23.2	23.1	23.3	22.7	23.5	24.0	23.3	18.3		
6.Laem Sing		30.1	31.1	30.5	30.6	30.7	29.9	-	30.5	-	24.0	-
		18.0	18.0	16.9	17.0	17.4	17.4	17.0	17.4	-		
7.Laem Ngop		-	-	27.9	31.6	30.4	29.8	-	29.9	-	27.3	-
		25.4	-	-	24.3	24.0	25.4	24.2	24.7	-		
8.Khlong Yai		29.4	28.4	28.8	30.3	29.3	-	-	29.2	33.6	26.1	26.8
		22.6	22.8	22.7	22.5	23.0	23.3	23.4	22.9	20.4		
Gulf of Thailand, West Coast												
1.P.Khirikhan	Max	32.9	32.4	32.4	33.2	33.3	31.6	29.9	32.2	35.7	27.6	26.8
	Min	21.9	23.7	23.6	23.5	23.6	22.7	24.2	23.3	19.6		
2.Hua Hin		31.0	31.2	31.6	30.2	32.8	30.2	30.3	30.8	35.4	26.9	27.1
		22.6	23.8	23.0	22.3	22.5	22.7	23.1	22.9	20.5		
3.Chumphon		32.0	32.6	30.8	-	29.5	32.0	30.7	31.3	35.6	27.3	26.8
		22.8	23.5	2312	23.6	23.2	22.5	23.3	23.2	19.4		
4.Bandon		33.0	33.1	-	33.0	31.9	31.3	32.6	32.5	35.5	27.7	27.2
		22.5	23.0	23.4	22.8	23.0	22.6	2223	22.8	20.6		
5.N.Ri Thammarat		32.9	33.5	32.9	33.3	33.2	32.0	33.6	33.1	35.0	28.0	27.2
		23.6	22.6	22.1	21.6	22.8	23.1	23.6	22.8	20.6		
6.Songkhla		33.4	32.7	32.4	33.6	29.9	32.7	30.8	32.2	36.4	27.9	27.6
		23.7	24.0	23.5	23.3	23.3	22.8	24.3	23.6	21.5		
7.Narathiwat		-	-	-	32.4	-	-	-	-	34.5	-	26.8
		22.0	-	22.0	21.5	22.9	22.8	22.8	22.3	21.1		
Southern Thailand, West Coast												
1.Ranong	Max	32.2	31.7	-	30.4	25.2	29.5	30.8	30.0	34.6	26.4	26.1
	Min	22.5	23.0	22.8	22.5	23.0	24.4	23.0	22.7	18.9		
2.Phuket		30.8	30.5	31.0	31.5	31.0	30.0	30.1	30.7	33.3	27.0	27.1
		23.5	23.3	23.1	23.0	24.4	22.5	23.3	23.3	21.0		
3.Trang		32.5	32.6	32.3	30.7	29.6	30.2	30.2	31.2	34.4	26.8	27.2
		22.7	22.9	22.9	22.2	22.7	21.3	21.4	22.3	20.4		

Thailand METEOROLOGICAL DEPARTMENT

ROYAL THAI NAVY

Charoon Vichayapai Bunnag

Vice Admiral Director

****

WEEKLY TEMPERATURE AND RAINFALL OF THAILAND

DURING THE PERIOD OCTOBER 15 - 21 1959

AND

WEATHER OUTLOOK

LIBRARY
No. 42. 1959
NOV 4 1959
WEATHER BUREAU

สถานะของฝนในรอบสัปดาห์
ตั้งแต่วันที่ ๑๕ – ๒๑ ต.ค. ๒๕๒๒

ในระยะแรกของสัปดาห์ แนวปะทะแห่งโซนร้อนได้ปรากฏทางก้นอ่าวไทย แต่ช่วงหลังของสัปดาห์แอนติไซโคลนทางประเทศจีนตอนใต้มีกำลังแรงขึ้นปรากฏว่าลิ่มของแอนติไซโคลนได้เคลื่อนตัวมาถึงตอนใต้ของประเทศไทย

ภาคเหนือ ภาคตะวันออกเฉียงเหนือ	ในเวลาเช้าปรากฏหมอกและหมอกบางเป็นหย่อม ๆ ทั่วไปอากาศโปร่งกับมีฝนเบาเล็กน้อยเป็นบางแห่ง
ภาคกลาง อ่าวไทย ฝั่งตะวันออก	ตั้งแต่วันที่ ๑๕ – ๑๗ ต.ค.มีฝนเล็กน้อยถึงปานกลางต่อจากนั้นไปอากาศโปร่งโดยทั่วไป ฝนที่ตกมากในรอบสัปดาห์คือ อ.ท่าม จ.กาญจนบุรี วัดได้ ๒๔๓ มม. และโปร่งน้ำร้อน จ.จันทบุรี ที่อ่าวไทยฝั่งตะวันออก วัดได้ ๑๗๙ มม.
ภาคใต้	ทั่วไปมีฝนเล็กน้อยจนถึงปานกลางแต่ที่มีฝนหนักเป็นบางท้องที่ คือ อ.บ้านแหลม จ.เพชรบุรี อ.เมืองบ้านดอน, จ.นครศรีธรรมราช อ.ท้ายเหมือง จ.พังงา และ จ.สตูล

Rainfall Situation

From Oct. 15 – 21 1959

The first half of the week Intertropical Convergence Zone extended to the head gulf of Thailand, and later active anticyclone from South China with wedge spreading southwestward to South Thailand.

Northern Part: Northeastern Part:	Fog and mist patches in the morning; generally fair with slight local shower.
Central Part: Gulf of Thailand, East Coast:	Light to moderate rain from Oct.15 – 17, and fine weather in the rest. Chief amount of weekly rainfall were :- Tha Muang of Kanchanaburi 243 mm. Pong Namron of Chanthaburi of Gulf of Thailand East Coast 179 mm.
Southern Part:	Light to moderate rain in general and locally heavy fall at Ban Laem of Phetburi, Bandon, Nakhon Sithammarat, Thay Muang of Phangnga and Satun.

Meteorological Department
Royal Thai Navy
22/ 10 / 1959

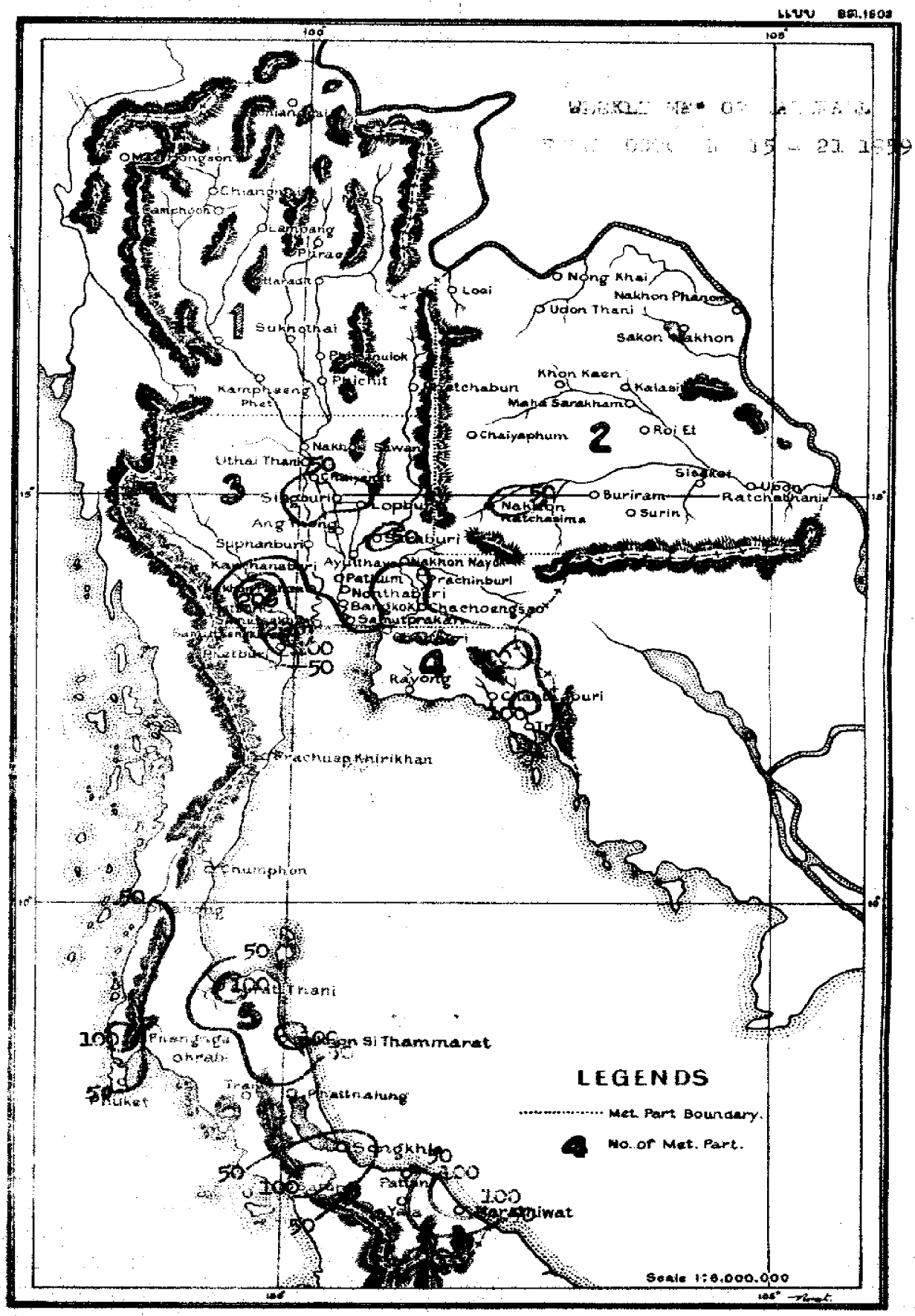

Chiangmai
Lampang
Phrae
Loei
Nong Khai
Nakhon Phanom
Udon Thani
Sakon Nakhon
Sukhothai
Phichit
Kamphaeng Phet
Khon Kaen
Kalasin
Maha Sarakham
Chaiyaphum
Roi Et
Uthai Thani
Buriram
Surin
Ratchathani
Nakhon Ratchasima
Suphanburi
Ayutthaya
Nakhon Nayok
Prachinburi
Nonthaburi
Bangkok
Chachoengsao
Samutprakan
Rayong
Prachuap Khirikhan
Chumphon
Phuket
Phattnalung
Songkhla
Pattani
Yala
Narathiwat
LEGENDS
Met. Part Boundary.
No. of Met. Part.
Scale 1:6,000,000

การคาดหมายลักษณะอากาศใน ๗ วันข้างหน้า
ตั้งแต่วันที่ ๒๒ – ๒๘ ต.ค.๒๕๐๒

ภาคเหนือ ภาคตะวันออกเฉียงเหนือ	โปร่งทั่วไปตอนกลางวัน ส่วนกลางคืนแจ่มใสไม่มีเมฆตั้งแต่วันที่ ๒๒ – ๒๕ ต.ค. คาดว่า จะมีเมฆเป็นบางส่วนถึงมีฝนละเพาะแห่งเล็กน้อยในตอนบ่ายได้ในวันที่ ๒๖ – ๒๗ ต.ค. แจ่มใสวันที่ ๒๘ ต.ค.
ภาคกลาง	โปร่งทั่วไป ส่วนกลางคืนแจ่มใสไม่มีเมฆในวันที่ ๒๒ – ๒๕ ต.ค. คาดว่า จะมีเมฆมากและจะมีฝนหรือฝนฟ้าคะนองในวันที่ ๒๖ – ๒๗ ต.ค. วันรุ่งขึ้นโปร่งแจ่มใส
พระนคร และ ธนบุรี	โปร่งส่วนกลางคืนแจ่มใสไม่มีเมฆในวันที่ ๒๒ – ๒๕ ต.ค. คาดว่า จะมีเมฆมากและมีฝนหรือฝนฟ้าคะนองในวันที่ ๒๖ – ๒๗ ต.ค. รุ่งขึ้นโปร่งแจ่มใส

Weather Outlook for the next seven days
From Oct. 22 – 28. 1959

Northern Part: Northeastern Part:	Generally fair. Fine and clear weather in the night from Oct. 22 – 25. Expected partly cloudy with light local showers in the afternoon on Oct. 26 – 27. Fine on Oct. 28.
Central Part:	Mainly fair. Fine and clear weather in night-time from Oct. 22–25. Expected cloudy weather with rain or thundershowers on 26–27. Fine on the next day.
Local:	Fair, but fine and clear in the night from Oct. 22 – 25. Expected cloudy weather with some rain or thundershowers on Oct. 26 – 27. Fine on the next day.

Meteorological Department
Royal Thai Navy
22 / 10 / 1959

Remark

Blank = No report of rainfal

* = Synoptic Station

METEOROLOGICAL DEPARTMENT

WEEKLY RAINFALL OVER THAILAND

(in millimetres)

Station	October 15 - 21 1959							Total	Weekly Normal	Normal DPT.	Total Since 1Jan.59
	15	16	17	18	19	20	21				
Northern Part											
1.Chiangrai*	0.2	2.4						2.6	24.1	- 21.5	1745.1
2.Mae Sai								0.0	41.3	- 41.3	
3.Chiangsaen								0.0	-	-	
4.Mae Chan	10.2							10.2	11.1	- 0.9	
5.Chiangkhong	12.1							12.1	22.9	- 10.8	
6.Thoeng	2.0	3.6						5.6	-	-	
7.Mae Sruai								0.0	20.7	- 20.7	
8.Chiangkham								0.0	7.4	- 7.4	
9.Phan	85.2							85.2	18.7	+ 66.5	
10.Wiang Pa Pao								0.0	12.6	- 12.6	
11.Mae Hongson*								0.0	24.1	- 24.1	1587.9
12.Pai*								0.0	23.1	- 23.1	1159.0
13.Mae Sariang*			1.1	0.5				1.6	21.0	- 19.4	1118.5
14.Chiangmai*								0.0	8.9	- 8.9	953.6
15.Fang*								0.0	13.5	- 13.5	
16.Chiangdao								0.0	19.0	- 19.0	
17.Doi Saket			5.0					5.0	14.5	- 9.5	
18.San Sai								0.0	13.1	- 13.1	
19.Hang Dong								0.0	21.6	- 21.6	
20.San Pa Tong								0.0	13.2	- 13.2	
21.San Kamphaeng								0.0	24.3	- 24.3	
22.Sarapi								0.0	19.3	- 19.3	
23.Chom Thong								0.0	34.0	- 34.0	
24.Hot			38.6					38.6	13.6	- 25.0	
25.Nan*	5.8	0.8						6.6	4.8	+ 1.8	1297.[illegible]
26.Pua								0.0	18.3	- 18.3	
27.Na Noi								0.0	8.4	- 8.4	
28.Lampang*			6.9					6.9	10.2	- 3.3	1247.[illegible]
29.Ngao								0.0	6.2	- 6.2	
30.Chae Hom								0.0	0.0		
31.Ko Kha				3.4				3.4	0.0	+ 3.4	
32.Thoen			2.4	6.7		40.3		49.4	14.3	+ 35.1	
33.Phrae*								0.0	12.8	- 12.8	1047.[illegible]
34.Sung Men								0.0	5.7	- 5.7	
35.Uttaradit*	2.8							2.8	8.9	- 6.1	1120.[illegible]
36.Nam Pat								0.0	0.5	- 0.5	
37.Lap Lae								0.0	21.0	- 21.0	
38.Tak*	3.2		4.0	0.3				7.5	30.6	- 23.1	1325.[illegible]
39.Ban Tak			12.5					12.5	43.4	- 30.9	
40.Mae sot*	2.8	0.1			4.7			7.6	20.2	- 12.6	1449.[illegible]
41.Sukhothai		1.7		3.0				4.7	24.4	- 19.7	
42.Sawankhalok								0.0	2.3	- 2.3	
43.Phitsanulok*								0.0	28.7	- 28.7	1410.[illegible]
44.Phrom Phiram								0.0	5.4	- 5.4	
45.Kamphaeng Phet								0.0	16.3	- 16.3	
46.Phichit	3.7							3.7	16.6	- 12.9	
47.Bang Munnag								0.0	10.2	- 10.2	
48.Phetchabun*								0.0	17.3	- 17.3	1312.[illegible]
49.Lom Kao	10.0							10.0	6.8	+ 3.2	
50.Lom Sak								0.0	10.4	- 10.4	

Station	October 15 - 21 1959							Total	Weekly Normal	Normal DPT.	Total Since 1Jan.59
	15	16	17	18	19	20	21				
Central Part											
1.Nakhon Sawan*	2.5							2.5	26.8	- 24.3	1111.5
2.Banphot Phisai								0.0	21.8	- 21.8	
3.Lat Yao		3.4						3.4	19.7	- 16.3	
4.Chum Saeng								0.0	4.5	- 4.5	
5.Phayuha Khiri	6.4	29.7						36.1	12.8	+ 23.3	
6.Thakli	35.3							35.3	6.6	+ 28.7	
7.Uthai Thani	19.7	20.5						40.2	54.6	- 14.4	
8.Nong Chang	18.3	20.4						38.7	26.5	+ 12.2	
9.Nong Khar Yang	10.8							10.8	31.8	- 21.0	
10.Chaiyanat	33.1	18.2						51.3	18.5	+ 32.8	
11.Manorom	26.1	9.3						35.4	20.4	+ 15.0	
12.Wat Sing	29.1	30.6						59.7	17.1	+ 42.6	
13.Singburi	8.3	50.3						58.6	22.6	+ 36.0	
14.Inthaburi	16.5	36.4						52.9	11.8	+ 41.1	
15.Bang Rachan	20.1	58.0						78.1	17.8	+ 60.3	
16.Phromburi								-	13.3	-	
17.Lopburi*	22.6	31.2						53.8	13.7	+ 40.1	1445.4
18.Ban Mi								0.0	0.0	+ 0.0	
19.Chai Badan								-	3.3	-	
20.Tha Wung								0.0	13.5	- 13.5	
21.Ang Thong	8.8	10.0						18.8	35.6	- 16.8	
22.Pho Thong	10.8	23.3						34.1	21.8	+ 12.3	
23.Wiset Chaichan								0.0	33.8	- 33.8	
24.Pa Mok		21.2						21.2	24.0	- 2.8	
25.Saraburi	45.0	30.6						65.6	35.5	+ 30.1	
26.Kaeng Khoi								-	29.4	-	
27.Ayutthaya								-	36.1	-	
28.Sena	14.3	23.7	3.2					41.2	9.4	+ 31.8	
29.Tha Rua	6.9							6.9	26.1	- 19.2	
30.Phak Hai		14.0						14.0	17.9	- 3.9	
31.Bang Pa-in	6.4		23.7					30.1	37.3	- 7.2	
32.Suphanburi*	17.9	15.6	8.9					42.4	18.3	+ 24.1	1446.1
33.Si Prachan	14.2	13.8						28.0	18.5	+ 9.5	
34.Song Phi Nong								0.0	28.1	- 28.1	
35.Kanchanaburi*	10.4	102.7	65.2					178.3	48.8	+129.5	1471.0
36.Tha Muang		122.0	120.6					242.6	49.9	+197.2	
37.Nakhon Pathom	3.2							3.2	41.4	- 38.2	
38.Nakhon Chai Si	8.3	25.3	20.0					53.6	32.9	+ 20.7	
39.Nonthaburi	13.4	15.4						28.8	54.0	- 25.2	
40.Bang Bua Thong	6.7							6.7	55.6	- 48.9	
41.Pathum Thani	24.8		2.9					27.7	43.9	- 16.2	
42.Thanyaburi	15.9	14.4	0.3	65.4				95.8	48.7	+ 47.1	
43.Nakhon Nayok	21.2	9.2						30.4	40.5	- 10.1	
44.Prachinburi*	6.4	1.5						7.9	35.6	- 27.7	1833.1
45.Ban Sang	28.2	48.2						76.4	23.3	+ 53.1	
46.Si Maha Pho								0.0	19.5	- 19.5	
47.Kabinburi	6.3							6.3	26.4	- 20.1	
48.Aranyaprathet*	1.8	29.0	1.6					32.4	43.6	- 11.2	1177.5
49.Chachoengsao	19.7	20.3						40.0	24.2	+ 15.8	
50.Bangkok*	11.0	15.0	11.4					37.4	40.5	- 3.1	1222.2
51.Don Muang*	22.5	4.7	6.1					33.3	60.6	- 27.3	1493.8
52.Bang Khen	42.8	4.5	23.7					71.0	21.2	+ 9.8	
53.Minburi	2.6	2.3						4.9	36.8	- 31.9	
54.Lat Krabang	1.7							1.7	29.8	- 28.1	
55.Thonburi								0.0	33.2	- 33.2	
56.Ratburi	77.8	50.7	22.4	5.3				156.2	50.4	+105.8	
57.Photharam	19.5	33.4	23.8					76.7	32.8	+ 43.9	
58.Damnoen Saduak	20.4	35.7		42.3				98.4	51.0	+ 47.4	
59.Samut Songkhram		85.5	47.0					132.5	70.7	+ 61.8	
60.Bang Konti	91.4	11.6	40.5					143.5	70.2	+ 73.3	
61.Umpawa	79.5	18.3	61.8					159.6	66.6	+ 93.0	
62.Samut Sakhon	28.1	54.1	5.0					87.2	37.7	+ 49.5	
63.Samut Prakan	12.9	30.3	0.7					43.9	41.0	+ 2.9	
64.Bang Na	1.8	17.6						19.4	-	-	
65.Pom Phrachun*	13.9	90.3	24.1					128.3	-	-	1500.1

Station	October 15	16	17	18	19	20	21	Total	Weekly Normal	Normal DPT.	Total Since 1Jan.59
Northeastern Part											
1. Nong Khai								0.0	8.6	- 8.6	
2. Phon Phisai								0.0	0.0		
3. Tha Bo								0.0	6.5	- 6.5	
4. Loei*								0.0	15.4	- 15.4	1106.9
5. Chiangkhan	0.8							0.8	10.2	- 9.4	
6. Tha Li								0.0	7.0		
7. Dan Sai								0.0	23.9	- 23.9	
8. Udon Thani*								0.0	10.9	- 10.9	1523.4
9. Ban Phu								0.0	0.0		
10. Nong Bua Lamphu								0.0	0.0		
11. Nakhon Phanom*								0.0	6.1	- 6.1	1752.8
12. Tha Uten								0.0	1.3	- 1.3	
13. Na Gae								0.0	0.0		
14. That Phanom								0.0	1.0		
15. Mukdahan*			0.5					0.5	7.4	- 6.9	1354.7
16. Sakon Nakhon*	0.1	0.2						0.3	11.4	- 11.1	1130.3
17. Wanon Niwas								0.0	3.6	- 3.6	
18. Phanna Nikhom								0.0	0.0		
19. Kalasin								0.0	17.2	- 17.2	
20. Sahasakhan								0.0	1.4	- 1.4	
21. Yang Talat								0.0	8.7	- 8.7	
22. Kamolasai								0.0	—		
23. Khon Kaen*		1.2						1.2	11.9	- 10.7	1168.4
24. Nam Phong								0.0	0.0		
25. Phu Wiang								0.0	4.7	- 4.7	
26. Chum Phae								0.0	10.8	- 10.8	
27. Chonnabot		0.1						0.1	9.2	- 9.1	
28. Mancha Khiri								0.0	19.5	- 19.5	
29. Phon								0.0	11.0	- 11.0	
30. Maha Sarakham								0.0	25.2	- 25.2	
31. Kanthravichai								0.0	8.0	- 8.0	
32. Phayakkaphum								0.0	8.3	- 8.3	
33. Borrabu								0.0	3.0	- 3.0	
34. Roi Et*								0.0	26.4	- 26.4	1374.6
35. Phon Phong								0.0	5.2	- 5.2	
36. Selaphum								0.0	2.7	- 2.7	
37. Kasat Wisai								0.0	13.9	- 13.9	
38. Suwannaphum								0.0	13.8	- 13.8	
39. Chaturaphak Phiman								0.0	6.3	- 6.3	
40. Chaiyaphum*	0.9	15.1						16.0	11.8	+ 4.2	1416.4
41. Phu Keow								0.0	11.6	- 11.6	
42. Bamnet Narong	14.0	1.0						15.0	8.9	+ 6.1	
43. Nakhon Ratchasima*	7.4	52.3						59.7	14.8	+ 44.9	1393.[illegible]
44. Bua Yai	5.0	7.5						12.5	4.0	+ 8.5	
45. Non Thai	13.4							13.4	6.8	+ 6.6	
46. Dan Khunthot								0.0	15.9	- 15.9	
47. Chakkarat	33.3	50.8						84.1	4.2	+ 79.9	
48. Sung Noen	17.1	15.5						32.6	18.1	+ 14.5	
49. Chokchai	8.0	2.7						10.7	61.6	* 50.9	
50. Buriram	35.5	8.6						44.1	24.2	+ 19.9	
51. Phut Thai Song								0.0	8.5	- 8.5	
52. Lam Plai Mat	20.3							20.3	19.4	+ 0.9	
53. Nang Rong	30.6							30.6	59.0	- 28.4	
54. Prakhon Chai	40.4							40.4	38.3	+ 2.1	
55. Surin*	4.4	17.7						22.1	18.6	+ 3.5	1219.6
56. Rattanaburi								0.0	9.2	- 9.2	
57. Sangkha	10.1							10.1	37.3	- 27.2	
58. Sisaket								0.0	29.4	- 29.4	
59. Kanthrarom	8.9							8.9	24.5	- 15.6	
60. Khukhan	5.2							5.2	44.0	- 38.8	
61. Kanthralak								0.0	54.9	- 54.9	
62. Ubon Ratchathani*	1.8							1.8	25.8	- 24.0	1283.2
63. Khemarat								0.0	4.3	- 4.3	
64. Maha Chanachai								0.0	10.6	- 10.6	
65. Amnat Charoen								0.0	5.7	- 5.7	
66. Yasothon								0.0	14.3	- 14.3	
67. Trakan Phut Phon								0.0	0.0		
68. Kam Khuan Kaso								0.0	17.7	- 17.7	
69. Phibun Mangsahan								0.0	11.3	- 11.3	
70. Det Udom	14.6							14.6	22.0	- 7.4	

Station	October 15 - 21 1959							Total	Weekly Normal	Normal DPT.	Total Since 1Jan.59
	15	16	17	18	19	20	21				
Gulf of Thailand, East Coast											
1.Chonburi*	20.2	24.6	13.0					57.8	39.4	+ 18.4	1118.5
2.Phanat Nikhom	36.4	19.8						56.2	7.1	+ 49.1	
3.Ban Bung	25.6			30.1				55.7	35.4	+ 20.3	
4.Phan Thong	50.6		19.0					69.6	13.1	+ 56.5	
5.Si Chang*	8.1	4.5	6.4					19.0	29.8	- 10.8	1332.6
6.Sattahip*	30.7	33.4	0.6				1.3	66.0	36.5	+ 29.5	1184.6
7.Rayong*	43.7	47.2	7.0					97.9	51.7	+ 46.2	
8.Ban Khai	55.6							55.6	63.9	- 8.3	
9.Klaeng	33.6	20.8						54.4	41.6	+ 12.8	
10.Chanthaburi*	4.2	9.9						14.1	37.0	- 22.9	2931.7
11.Pong Namron	82.5	96.0						178.5	21.9	+156.6	
12.Tha Mai	22.8	23.6						46.4	30.8	+ 15.6	
13.Trat	20.4		53.9					74.3	89.3	- 15.0	
14.Khao Saming		50.1	50.0					100.1	50.4	+ 49.7	
15.Laem Ngop*	3.3		4.3					7.6	34.1	- 26.5	2704.9
16.Khlong Yai*	0.7	11.8	0.3					12.8	26.4	- 13.6	5058.0
Gulf of Thailand, West Coast											
1.Phetburi	16.5	68.7	8.9					94.1	144.3	- 50.2	
2.Ban Laem	73.6	166.4	36.3					276.3	81.0	+195.3	
3.PrachuapKhirikhan*	3.5	24.4	5.5	1.9				35.3	44.7	- 9.4	846.9
4.Hua Hin*		13.0	9.7					22.7	49.8	- 27.1	801.1
5.Chumphon*	7.1	21.1	9.2	3.9				41.3	63.7	- 22.4	1328.0
6.Tha Sae								0.0	137.6	-137.6	
7.Sawi			31.9	8.1				40.0	120.0	- 80.0	
8.Langsuan				26.2				26.2	118.3	- 92.1	
9.Bandon*		8.9		12.7	3.2	44.7	33.2	102.7	37.1	+ 65.6	1079.3
10.Chaiya				34.6	6.3			40.9	134.9	- 94.0	
11.Ban Na San	7.6		22.5	49.6				79.7	48.9	+ 30.8	
12.NakhonSithammarat*	40.2	4.0		11.9	1.0		118.5	175.6	79.7	+ 95.9	1167.3
13.Sichon	0.5			13.4		22.9		36.8	102.5	- 65.7	
14.Chawang	9.2							9.2	39.3	- 30.1	
15.Thung Song	29.5	4.3		33.5				67.3	59.4	+ 7.9	
16.Pak Phanang	8.5	42.4	9.2	1.2		0.4		61.7	118.9	- 57.2	
17.Phatthalung			0.5					0.5	92.6	- 92.1	
18.Songkhla*	0.2	3.1	0.5	22.3	26.5	2.8	20.0	75.4	85.8	- 10.4	975.6
19.Rattaphum								-	48.2	-	
20.Hat Yai		53.4		8.6	19.1	8.5		89.6	60.4	+ 29.2	
21.Pattani		28.2	11.2	2.1				41.5	35.6	+ 5.9	
22.Nong Chik		3.8		25.0				28.8	41.2	- 12.4	
23.Yaring		19.6	82.7	1.3	9.9			113.5	87.1	+ 26.1	
24.Yala		64.2						64.2	64.5	- 0.3	
25.Betong			7.2		14.6			21.8	-	-	
26.Narathiwat*	7.2		6.8	6.1		83.9		104.0	64.9	+ 39.1	1309.2
27.Tak Bai		17.2	7.2		13.1			-	67.2	-	
Southern Thailand, West Coast											
1.Ranong*	25.8		2.9	21.5			3.5	53.7	112.4	- 58.7	4222.1
2.Kraburi		0.9						0.9	-	-	
3.Phangnga	14.5							14.5	39.8	- 25.3	
4.Takua Pa					27.5	8.3		35.8	90.4	- 54.6	
5.Takua Thung	13.3				2.1	8.9		24.3	86.3	- 62.0	
6.Thay Muang	45.5			16.1	36.4	10.2		108.2	26.1	+ 82.1	
7.Phuket*	0.8	27.4		32.7				60.9	81.2	- 20.3	2009.8
8.Phuket Air port*	9.3			22.0		0.2	18.2	49.7	67.8	- 18.1	2625.9
9.Khlong Tom					8.3			8.3	-	-	
10.Trang								-	55.1	-	
11.Trang Air port*	11.1	4.3	1.7			6.0	6.2	29.3	86.3	- 57.0	1648.6
12.Satun			52.6	16.3		32.0		100.9	71.8	+ 29.1	
13.La Ngu				0.9	47.7			48.6	27.2	+ 21.4	

WEEKLY REPORT OF DAILY TEMPERATURE

FROM OCTOBER 15 – 21 1959

(in Degree Centigrade)

Station		Day of Month 15	16	17	18	19	20	21	Average	Extreme	Weekly Mean	Monthly Normal
Northern Part												
1. Chiangrai	Max.	32.3	29.8	29.7	30.1	29.8	29.7	29.8	30.2	36.2	24.3	25.5
	Min.	20.0	20.5	19.6	18.3	18.0	16.6	15.5	18.4	11.4		
2. Mae Hongson		32.6	32.6	33.0	–	32.5	–	32.0	32.5	35.7	26.4	27.4
		21.0	20.5	20.8	20.3	21.0	19.2	19.2	20.3	18.9		
3. Pai		30.0	–	–	–	30.0	29.5	–	–	–	–	–
		–	18.0	–	–	–	16.5	16.5	–	–		
4. Khun Yuam		30.4	–	–	32.0	29.5	29.0	–	30.2	–	24.2	–
		20.0	19.4	–	–	19.9	16.5	15.0	18.2	–		
5. Mae Sarinag		33.7	–	–	35.4	34.5	–	–	–	35.5	–	27.3
		22.7	20.6	–	20.6	21.9	18.1	19.1	20.5	18.0		
6. Chiangmai		31.4	31.8	31.9	–	30.1	31.5	31.7	31.4	35.2	25.8	26.2
		20.6	21.3	21.1	20.9	–	18.9	17.9	20.1	14.2		
7. Nan		34.0	32.4	33.0	33.2	32.4	32.0	32.0	32.7	35.2	26.3	26.9
		21.1	21.4	21.8	21.1	28.0	17.9	17.3	19.8	15.0		
8. Lampang		–	31.5	31.8	31.6	31.5	30.6	–	31.4	35.1	25.5	26.3
		20.7	19.6	19.9	19.9	20.3	18.2	18.0	19.5	12.7		
9. Phrae		32.7	–	32.4	–	31.4	31.3	–	32.0	35.0	26.3	26.9
		21.4	20.5	21.2	21.1	21.4	19.4	19.4	20.6	17.9		
10. Uttaradit		33.7	33.2	32.7	34.4	33.5	33.8	33.3	33.5	37.5	27.5	28.2
		22.2	21.8	21.9	21.8	23.3	19.9	19.8	21.5	15.2		
11. Tak		31.4	30.9	28.9	30.9	30.5	30.8	31.3	30.5	35.0	26.1	26.6
		22.1	22.4	–	21.7	22.7	20.8	20.8	21.8	18.8		
12. Mae sot		–	–	–	–	–	–	–	–	37.4	–	27.2
		22.9	22.5	22.3	21.1	19.9	20.5	19.9	21.3	15.4		
13. Phitsanulok		34.0	32.4	33.0	33.4	32.7	33.0	33.0	33.1	36.1	28.1	28.1
		23.9	24.3	23.7	22.9	23.3	21.6	21.9	23.1	18.0		
14. Phetchabun		33.2	32.4	–	32.4	32.2	32.9	32.9	32.7	35.7	26.5	26.8
		21.4	22.2	21.4	20.4	19.3	18.5	18.8	20.3	16.8		
Northeastern Part												
1. Loei	Max.	31.8	–	30.2	30.7	30.7	30.8	30.2	30.7	33.5	25.1	25.2
	Min.	20.6	19.6	21.3	20.2	18.6	18.1	18.2	19.5	15.9		
2. Udon Thani		31.6	30.1	31.5	31.3	31.9	31.5	31.1	31.3	37.1	26.3	26.9
		22.4	21.6	22.7	22.9	19.0	20.6	19.5	21.2	12.3		
3. Nakhon Phanom		30.8	29.8	32.4	30.6	32.0	31.5	31.3	31.2	33.7	25.3	25.9
		20.4	23.3	19.3	18.2	17.7	18.8	17.2	19.3	16.0		
4. Mukdahan		32.1	32.0	29.8	30.5	31.1	31.3	29.4	30.9	34.8	26.3	26.4
		21.5	20.8	22.1	19.5	18.9	29.6	18.6	21.6	17.0		
5. Sakon Nakhon		31.6	30.7	31.4	31.4	31.2	–	32.2	31.4	36.2	25.4	26.4
		20.6	22.6	21.8	17.7	17.0	18.9	17.2	19.4	14.9		
6. Khon Kaen		31.9	31.0	29.8	30.2	31.0	30.8	–	30.7	35.8	–	26.9
		–	–	–	–	–	–	–	–	17.0		
7. Roi Et		31.8	31.5	30.5	31.1	30.6	31.2	30.5	31.0	35.6	25.9	26.6
		22.9	22.8	22.1	19.9	19.2	18.1	1918	20.7	17.0		
8. Chaiyaphum		30.3	–	28.4	29.3	29.6	30.2	29.5	29.6	–	25.9	–
		23.0	23.4	21.8	21.8	20.9	21.7	21.9	22.1	–		
9. N. Ratchasima		28.1	29.5	28.2	–	28.9	29.3	29.0	28.8	37.1	25.5	26.7
		22.2	22.9	22.0	21.8	–	21.6	22.3	22.1	15.1		
10. Surin		29.5	30.9	29.3	28.8	29.5	2918	29.6	29.5	35.8	25.2	27.4
		20.5	21.4	21.6	20.5	20.2	20.8	20.3	20.8	18.7		
11. U. Ratchathani		31.6	31.0	30.0	29.6	31.2	31.3	30.6	30.8	34.5	26.4	26.5
		23.2	22.5	23.2	20.6	21.0	21.8	21.4	21.9	17.4		

Station		Day of Month 15	16	17	18	19	20	21	Average	Extreme	Weekly Mean	Monthly Normal
Central Part												
1. NakhonSawan	Max.	32.4	–	31.7	31.6	31.7	31.6	31.5	31.8	36.8	27.8	28.2
	Min.	24.5	23.6	23.6	24.3	23.8	22.5	24.1	23.8	18.0		
2. Lopburi		31.2	30.8	30.4	31.6	32.0	32.0	31.8	31.4	34.4	27.2	27.7
		24.0	23.4	23.3	23.4	20.9	21.8	23.4	22.9	18.0		
3. Suphanburi		–	28.7	29.2	30.1	30.2	30.7	30.2	29.9	34.1	27.1	27.7
		23.6	23.0	24.1	25.2	24.2	24.4	25.3	24.3	21.9		
4. Kanchanaburi		33.7	28.3	27.4	29.6	30.0	30.1	31.3	30.1	37.3	26.3	27.5
		–	23.5	22.7	22.6	21.9	20.5	23.2	22.4	20.5		
5. Prachinburi		31.1	30.5	31.6	32.0	31.6	32.0	31.8	31.5	35.2	27.8	27.7
		24.5	25.2	22.9	24.6	23.5	22.3	24.9	24.0	20.0		
6. Aranyaprathet		30.5	26.0	29.6	30.2	31.0	31.8	30.0	29.8	36.4	26.2	27.5
		23.0	23.3	23.0	23.1	22.8	20.8	22.5	22.6	18.1		
7. Bangkok		30.5	30.0	30.3	30.7	33.0	31.3	31.1	31.0	35.9	27.3	27.8
		23.1	24.2	23.7	23.9	22.8	23.1	24.2	23.6	19.6		
8. Don Muang		28.9	30.4	30.7	31.0	30.9	31.4	31.3	30.7	36.0	27.7	28.2
		23.3	23.7	24.3	25.2	25.0	25.3	26.1	24.7	21.0		
9. Pom Phrachun		29.5	28.9	30.4	31.7	32.0	32.0	32.3	31.0	–	27.2	–
		23.4	23.7	23.4	23.3	23.4	23.5	23.3	23.4	–		
Gulf of Thailand, East Coast												
1. Chonburi	Max.	30.2	28.7	29.2	30.7	30.5	31.7	31.3	30.3	34.2	26.7	27.4
	Min.	24.3	23.3	23.0	23.5	23.0	22.5	22.8	23.1	19.5		
2. Si Chang		29.2	26.6	27.7	–	29.1	–	29.4	28.4	–	26.8	–
		24.0	24.1	24.6	25.3	25.5	25.8	26.1	25.1	–		
3. Sattahip		30.0	25.3	28.3	34.2	34.4	34.4	33.3	31.4	36.2	27.3	28.1
		22.6	22.9	23.4	24.1	22.2	22.9	23.6	23.1	19.6		
4. Rayong		28.0	26.0	31.0	32.3	33.2	32.8	–	30.6	–	26.9	–
		–	23.7	22.8	23.3	21.9	22.9	24.0	23.1	–		
5. Chanthaburi		30.5	26.9	30.8	31.2	32.0	32.1	–	30.6	35.4	26.7	27.4
		23.3	22.7	22.0	22.6	22.4	23.6	–	22.3	18.3		
6. Laem Sing		–	–	31.6	–	33.0	–	31.6	–	–	–	–
		16.5	–	–	17.2	–	22.8	–	–	–		
7. Laem Ngop		28.9	–	–	32.0	32.3	33.2	–	31.6	–	27.4	–
		24.0	23.2	–	–	22.0	22.6	23.5	23.1	–		
8. Khlong Yai		–	29.4	–	30.1	30.4	31.7	33.4	31.0	33.6	26.7	26.8
		22.7	22.9	22.1	–	21.4	22.5	22.1	20.8	20.4		
Gulf of Thailand, West Coast												
1. P. Khirikhan	Max.	29.9	27.7	29.0	29.0	30.3	31.3	31.0	29.7	35.7	26.1	26.8
	Min.	23.5	22.6	21.9	21.8	22.2	21.5	24.2	22.5	19.6		
2. Hua Hin		29.2	26.3	28.5	30.5	30.0	30.5	31.0	29.4	35.4	26.4	27.1
		23.4	22.7	23.0	23.5	22.8	23.3	24.5	23.3	20.5		
3. Chumphon		30.8	29.8	29.5	28.7	29.9	30.6	29.5	29.8	35.6	26.3	26.8
		23.2	22.6	23.7	23.3	22.8	21.7	23.0	22.8	19.4		
4. Bandon		32.6	31.2	29.7	30.2	30.0	31.0	28.7	30.5	35.5	26.5	27.2
		22.8	22.6	22.5	21.2	22.1	22.5	23.4	22.4	20.6		
5. N. Si Thammarat		32.3	31.4	29.7	31.2	31.2	31.3	29.4	30.9	35.0	27.0	27.2
		22.7	22.5	22.8	22.7	23.0	24.1	24.0	23.1	20.6		
6. Songkhla		31.0	32.1	30.4	30.3	29.7	30.9	28.5	30.4	36.4	27.1	27.6
		24.4	23.3	23.3	23.5	22.5	24.8	23.9	23.7	21.5		
7. Narathiwat		30.8	–	–	–	29.9	30.1	–	–	34.5	–	26.8
		22.9	22.5	–	22.5	–	23.5	22.8	22.8	21.1		
Southern Thailand, West Coast												
1. Ranong	Max.	30.0	30.8	30.2	31.7	31.6	32.4	28.8	30.8	34.6	26.8	26.1
	Min.	22.8	22.6	22.8	22.8	23.2	22.9	22.1	22.7	18.9		
2. Phuket		–	30.0	30.0	31.4	31.0	–	–	30.9	33.3	27.5	27.1
		24.4	23.7	24.2	23.5	23.2	24.7	25.3	24.1	21.0		
3. Trang		29.2	29.9	31.4	31.3	31.6	30.8	30.3	30.6	34.4	26.8	27.2
		23.3	23.5	22.0	23.0	23.5	22.9	23.0	23.0	20.4		

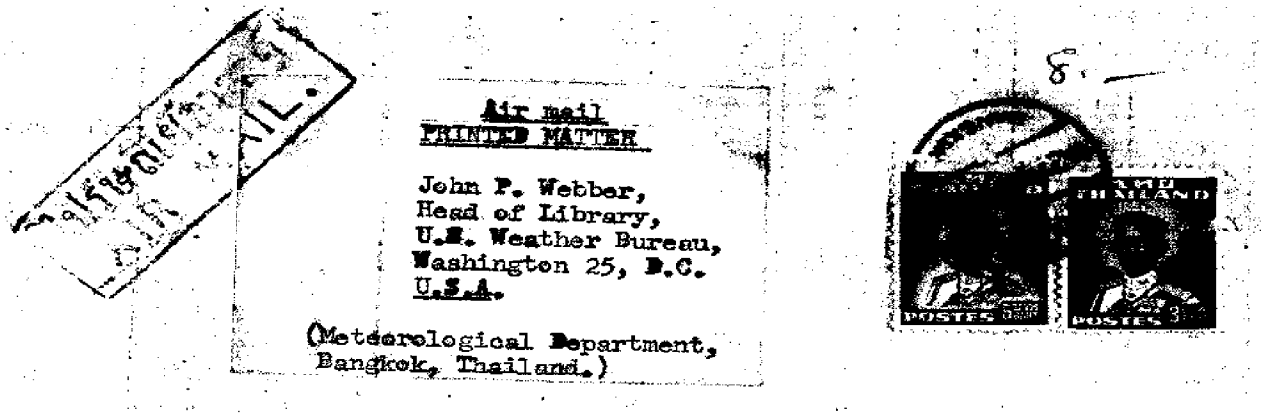
AIR MAIL
Air mail
PRINTED MATTER
John P. Webber,
Head of Library,
U.S. Weather Bureau,
Washington 25, D.C.
U.S.A.
(Meteorological Department,
Bangkok, Thailand.)
THAILAND
POSTES
POSTES

Thailand METEROLOGICAL DEPARTMENT

ROYAL THAI NAVY

Charoon vichayapai Bunnag

Vice Admiral Director

****

WEEKLY TEMPERATURE AND RAINFALL OF THAILAND

DURING THE PERIOD OCTOBER 22 - 28 1959

AND

WEATHER OUTLOOK

No.43.1959

สถานะของฝนในรอบสัปดาห์
ตั้งแต่วันที่ ๒๒ – ๒๘ ต.ค. ๒๕๒๒

ด้วยอิทธิพลของแอนติไซโคลนซึ่งได้เคลื่อนตัวมาจากจีนใต้เข้าถึงประเทศไทย เป็นเหตุให้ตอนเหนือประเทศไทยมีอากาศแห้งแล้ง

ภาคเหนือ ภาคตะวันออกเฉียงเหนือ ภาคกลาง	เวลาเช้ามีหมอกและหมอกบางเป็นแห่ง ๆ ทั่ว ๆ ไปอากาศแห้งแล้ง
อ่าวไทย ฝั่งตะวันออก	อากาศดีกับมีฝนเบาเป็นแห่ง ๆ
ภาคใต้	มีฝนปานกลางและตกหนักอยู่หลายตำบล ที่ตกหนักที่สุดในรอบสัปดาห์คือที่ ปากพนัง จ.นครศรีธรรมราช วัดได้ ๓๕๐ ม.ม.

Rainfall Situation
From Oct. 22 - 28 1959

Under the influence of Anticyclone from South China to Thailand which had induced dry weather in the upper Thailand.

Northern Part: Northeastern Part: Central Part:	Fog and mist patches in the morning and generally dry weather persisted in these parts.
Gulf of Thailand, East Coast:	Fine weather with light locah showers.
Southern Part:	Moderate and heavy rains over the affected areas, the heaviest weekly total rainfall was 350 mm. recorded at Pak Phanang of Nakhon Si Thammarat.

Meteorological Department
Royal Thai Navy
29 / 10 /1959

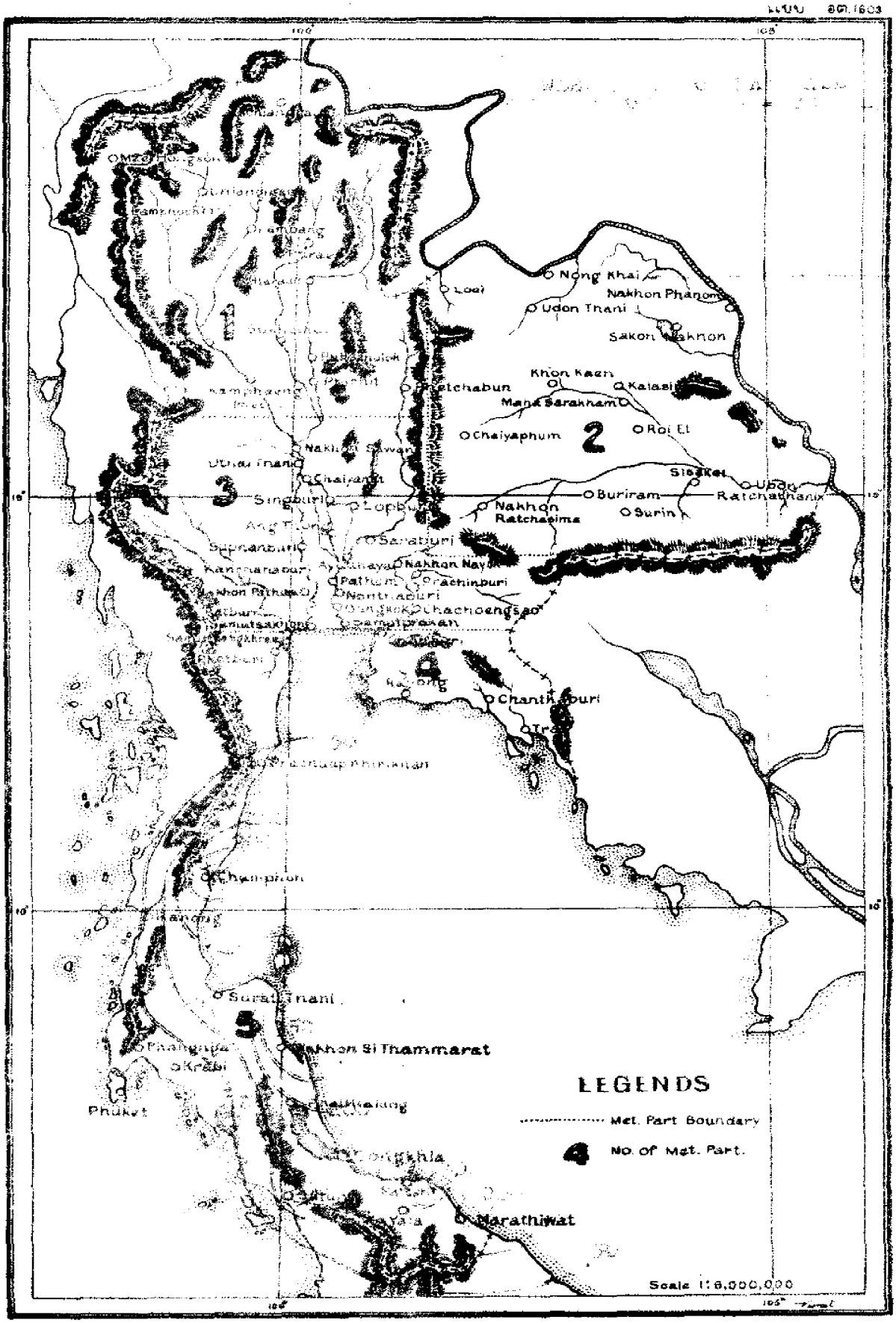
Nong Khai
Nakhon Phanom
Udon Thani
Sakon Nakhon
Loei
Khon Kaen
Kalasin
Maha Sarakham
Roi Et
Chaiyaphum
Nakhon Sawan
Uthai Thani
Chainat
Singburi
Lopburi
Buriram
Ubon
Ratchathani
Nakhon Ratchasima
Surin
Saraburi
Nakhon Nayok
Prachinpuri
Nonthaburi
Chachoengsao
Chanthaburi
Chumphon
Ranong
Surat Thani
Nakhon Si Thammarat
Krabi
Phuket
Songkhla
Narathiwat
LEGENDS
Met. Part Boundary
No. of Met. Part.
Scale 1:8,000,000

การคาดหมายลักษณะอากาศใน ๗ วันข้างหน้า

ตั้งแต่วันที่ ๒๙ ต.ค.– ๔ พ.ย.๒๕๐๒

ภาคเหนือ
ภาคตะวันออกเฉียงเหนือ

ส่วนมากโปร่งตั้งแต่วันที่ ๒๙ – ๓๑ ต.ค. คาดว่า จะมีเมฆมากกับจะมีฝนฉะเพาะแห่งในวันที่ ๑ – ๒ พ.ย. โปร่งเป็นส่วนมากในวันที่ ๓ – ๔ พ.ย.

ภาคกลาง

โปร่งโดยทั่วไป แต่ตอนเย็นหรือค่ำจะมีฝนหรือฝนฟ้าคะนองผ่านในวันที่ ๒๙ และ ๓๐ ต.ค. โปร่งแล้วกลับมีเมฆบางส่วนกับจะมีฝนหรือฝนฟ้าคะนองฉะเพาะแห่งในวันที่ ๓๑ ต.ค. คาดว่า จะมีเมฆมากจะมีฝนหรือพายุฝนฟ้าคะนองในวันที่ ๑ และ ๒ พ.ย. โปร่งวันที่ ๓ และ ๔ พ.ย.

พระนคร และ ธนบุรี

โปร่งส่วนมากแต่ตอนเย็นหรือค่ำจะมีฝนหรือฝนฟ้าคะนองผ่านในวันที่ ๒๙ และ ๓๐ ต.ค. โปร่งแล้วกลับมีเมฆบางส่วนกับจะมีฝนหรือฝนฟ้าคะนองวันที่ ๓๑ ต.ค. คาดว่าจะมีเมฆมากกับจะมีฝนและพายุฝนฟ้าคะนองในวันที่ ๑ และ ๒ พ.ย. โปร่งในวันที่ ๓ และ ๔ พ.ย.

Weather Outlook for the next seven days

From Oct.29 – Nov.4 1959

Northern Part:
Northeastern Part:

Mainly fair from Oct.29 – 31. Expected cloudy weather with some local showers on Nov.1 – 2. Generally fair on Nov. 3 – 4.

Central Part:

Generally fair but expected passing showers or thundershowers in the evening of Oct. 29 and 30. Fair to partly cloudy with some local showers or thundershowers on Oct.31. Expected cloudy weather and windy with some rain or thunderstorms on Nov.1 and 2. Fair on Nov.3 and 4.

Local:

Mostly fair but expected passing showers or thundershowers in the evening of Oct.29 and 30. Fair to partially cloudy with some local shower or thundershower on Oct. 31. Expected cloudy weather and windy with some rain or thunderstorm on Nov. 1 and 2. Fair on Nov.3 and 4.

Meteorological Department
Royal Thai Navy
29 / 10/ 1959

Station	October 22 - 28 1959							Total	Weekly Normal	Normal DPT.	Total Since 1Jan.59
	22	23	24	25	26	27	28				
Northern Part											
Chiangrai*				3.1	5.1			8.2	12.2	- 4.0	1753.5
Chiangsaen				9.2				9.2	-	-	
Phan				2.1				2.1	8.7	6.6	
Mae Sariang*				1.6				1.6	12.1	- 10.5	1120.6
Fang*				5.2	6.1			11.3	57.7	- 46.4	
Northeastern Part,											
Ubon Ratchathani*							23.0	23.0	12.7	+ 10.3	1306.7
Kalasin							28.5	28.5	-	-	
Central Part											
Kabinburi			5.5					5.5	11.4	- 5.9	
Bangkok*						0.1	0.5	0.6	46.9	- 22.8	
Lat Krabang						1.3		1.3	14.4	- 13.1	
Bang Konti						5.3		5.3	17.8	- 12.5	
Samutsakhon							41.1	41.1	-	-	
Bang Na						0.8		0.8	-	-	
Pom Phrachun*							31.9	31.9	-	-	1532.0
Gulf of Thailand, East Coast											
Chonburi*							10.5	10.5	42.0	- 31.5	1129.3
Si Chang*							15.3	15.3	-	-	
Rayong*							0.1	0.1	23.0	- 22.9	
Chanthaburi*							4.2	4.2	76.0	- 71.8	2935.9
Pong Namron						18.0	22.2	40.2	84.7	- 44.5	
Trat						4.2		4.2	10.1	- 5.9	
Laem Ngop*				0.6		8.5		9.1	60.6	- 51.5	
Khlong Yai*				9.0				9.0	41.2	- 32.2	5067.9
Gulf of Thailand, West Coast											
1. Phetburi								0.0	23.4	- 23.4	
2. Ban Laem								0.0	13.0	- 13.0	
3. Prachuap Khirikhan*		0.9	0.2	62.3	3.9			65.3	76.6	- 11.3	912.2
4. Hua Hin*			16.2		0.2			16.4	67.6	- 51.2	826.5
5. Chumphon*	50.1	49.2	125.8	62.8	43.9	11.2		343.0	72.9	+270.1	1706.3
6. Tha Sae				84.7	36.0	7.8		128.5	108.7	+ 19.8	
7. Sawi			129.8		25.2	71.1	32.2	258.3	76.2	+182.1	
8. Langsuan	24.0	58.8	47.0		52.4	58.6		240.8	58.7	+182.1	
9. Bandon*	8.6	2.9	54.8	16.4	10.1	30.4	1.7	124.9	66.5	+ 58.4	1204.2
10. Chaiya				112.8		47.3		160.1	102.7	+ 57.4	
11. Ban Na San	3.8	13.3	47.2	14.1	1.8	36.3	8.7	130.2	49.9	+ 80.3	
12. Nakhon Sithammarat*	32.9	6.4	90.4	30.5	87.3	88.6	12.2	348.3	109.0	+239.4	1615.7
13. Sichon								-	151.4	-	
14. Chawang		18.2		23.2		28.3		69.7	50.0	+ 19.7	
15. Thung Song	10.5	21.2	14.6	6.5	21.2	22.4		96.4	66.8	+ 29.1	
16. Pak Phanang	83.1	17.8	112.0	18.6	41.2	77.3		350.0	104.2	+245.8	
17. Phatthalung								-	96.3	-	
18. Songkhla*	29.6	56.0	2.2	45.1	6.5	27.1	1.8	168.3	47.1	+121.2	1143.8
19. Rattaphum	30.5	20.2	32.5	22.5	20.2	18.3		142.2	73.3	+ 70.9	
20. Hat Yai	55.0	22.5	20.1		1.6	6.0		105.2	90.6	+ 14.6	
21. Pattani	81.9	23.0		20.9	3.6	35.0		164.4	35.7	+128.7	
22. Nong Chik	111.5	48.3		15.0		21.3		196.1	37.8	+158.3	
23. Yaring	143.9	7.6	9.1	74.2	4.5	53.7		293.0	98.3	+194.7	
24. Yala		98.5				21.3		119.8	32.6	+ 87.2	
25. Betong			17.2	58.7				75.9	-	-	
26. Narathiwat*	34.1	15.4		87.8	12.9	71.3		221.5	54.6	+166.9	1548.6
27. Tak Bai	34.6	8.5		106.8	4.8			154.7	62.0	+ 92.7	
Southern Thailand, West Coast											
1. Ranong*	5.3	8.7	8.7	15.9	5.9	17.5	1.5	63.5	78.6	- 15.1	4285.6
2. Kraburi	21.4	26.5	31.1	24.7				103.7	-	-	
3. Phangnga			7.8	12.2		20.2	2.0	42.2	54.9	- 12.7	
4. Takua Pa			3.1	6.8			7.8	17.7	67.7	- 50.0	
5. Takua Thung				2.6		9.1	2.9	14.6	62.1	- 47.5	
6. Thay Muang				1.8		6.6	3.7	12.1	111.8	- 99.7	
7. Phuket*	0.5			0.2		6.8		7.5	78.2	- 70.7	2017.3
8. Phuket Air port*				1.5		4.1		5.6	-	-	
9. Trang Air port*	5.9	3.1	2.1	2.4		6.5		20.0	62.1	- 42.1	1669.0
10. Trang				84.4				84.4	41.9	+ 42.9	
11. [illegible]	[illegible]		[illegible]			[illegible]		[illegible]	[illegible]	[illegible]	

WEEKLY REPORT OF DAILY TEMPERATURE

FROM OCTOBER 22-28 1959

(in Degree Centigrade)

Station		Day of Month 22	23	24	25	26	27	28	Average	Extreme	Weekly Mean	Monthly Normal
Northern Part												
1.Chiangrai	Max.	29.6	-	29.7	31.0	28.1	28.8	30.7	29.7	36.2		
	Min.	16.0	16.8	18.1	-	19.6	17.8	17.3	17.6	11.4	23.7	25.5
2.Mae Hongson		32.0	-	31.7	-	31.5	-	32.0	31.8	35.7		
		19.0	19.0	19.0	19.4	19.5	19.6	19.2	19.2	18.9	25.5	27.4
3.Pai		-	-	-	29.5	29.0	29.0	-	-	-		
		16.0	-	-	-	17.0	17.0	16.5	-	-	-	-
4.Khun Yuam		-	-	-	-	-	28.5	-	-	-		
		14.5	-	-	-	14.5	-	15.0	-	-	-	-
5.Mae Sariang		-	32.6	34.0	33.5	32.8	33.6	-	33.3	35.5		
		18.7	18.5	18.4	18.7	19.5	18.6	18.3	18.7	18.0	26.0	27.3
6.Chiangmai		31.5	31.0	31.4	31.5	31.0	30.7	31.5	31.2	35.2		
		18.3	18.1	18.5	19.5	19.5	19.0	18.9	18.8	14.2	25.0	26.2
7.Nan		32.2	32.0	32.2	-	-	32.3	33.6	32.5	35.2		
		18.7	19.5	20.3	19.4	-	18.0	19.0	19.2	15.0	25.9	26.9
8.Lampang		30.6	31.1	31.8	31.2	31.0	30.6	32.0	31.2	35.1		
		16.9	16.5	17.5	22.6	17.7	16.9	17.8	18.0	12.7	24.6	26.3
9.Phrae		-	-	31.6	-	-	-	-	-	35.0		
		19.0	18.0	19.2	18.6	19.1	-	-	18.8	17.9	-	26.9
10.Uttaradit		33.3	33.0	33.0	-	-	-	34.4	33.4	37.5		
		19.3	19.0	19.3	19.2	-	-	20.0	19.4	15.2	26.4	28.2
11.Tak		27.0	30.1	31.0	30.2	30.3	30.8	31.8	3[illegible].2	35.0		
		21.0	19.6	19.8	20.8	21.0	19.5	20.3	20.3	18.8	25.3	26.6
12.Mae sot		-	-	-	-	-	-	-	-	37.4		
		19.3	19.1	19.1	20.1	19.6	19.3	20.8	19.6	15.4	-	27.2
13.Phitsanulok		32.6	33.1	33.0	32.7	32.9	33.3	34.4	33.1	36.1		
		21.0	22.0	21.7	22.3	21.4	22.0	21.7	21.7	18.0	27.4	28.1
14.Phetchabun		32.6	33.2	32.8	33.1	32.7	33.5	34.3	33.3	35.7		
		18.0	18.4	19.2	20.2	18.5	17.9	19.4	18.8	16.8	26.0	26.8
Northeastern Part												
1.Loei	Max.	30.2	30.9	32.3	-	30.6	31.7	32.7	31.4	32.5		
	Min.	15.9	16.4	18.3	19.1	16.0	17.1	17.4	17.2	15.9	24.3	25.2
2.Udon Thani		31.4	31.9	31.9	31.1	31.1	32.9	33.8	32.0	37.1		
		19.0	19.2	19.3	19.1	18.5	19.3	20.3	19.2	12.3	25.6	26.9
3.Nakhon Phanom		31.6	31.3	29.6	-	31.1	32.8	33.0	31.6	33.7		
		17.7	18.2	19.2	16.9	16.6	18.3	20.4	18.2	16.0	24.9	25.9
4.Mukdahan		29.5	31.0	31.3	30.5	30.4	32.0	32.8	31.1	34.8		
		17.5	20.5	19.6	18.3	17.4	19.0	-	18.7	17.0	24.9	26.4
5.Sakon Nakhon		30.3	31.9	29.6	-	31.4	33.0	33.8	31.7	36.2		
		17.6	18.2	18.0	16.5	16.1	17.6	20.1	17.7	14.9	24.7	26.4
6.Khon Kaen		31.0	31.5	30.4	30.5	30.2	31.3	33.0	31.0	35.8		
		-	-	-	-	-	-	-	-	17.0	-	26.9
7.Roi Et		30.2	30.8	31.0	30.5	30.2	32.0	29.8	30.6	35.6		
		19.5	21.2	20.0	20.9	19.5	20.0	22.0	20.4	17.0	25.5	26.6
8.Chaiyaphum		29.9	31.4	30.2	29.7	-	-	-	30.3	-		
		20.7	22.1	21.9	21.1	19.7	21.6	21.9	21.3	-	25.8	-
9.N.Ratchasima		29.0	31.7	29.6	28.3	29.0	29.8	31.0	29.8	37.1		
		21.5	20.1	21.7	22.0	21.7	21.5	22.1	21.5	15.1	25.7	26.7
10.Surin		29.0	30.0	31.3	29.6	29.2	30.6	32.5	30.4	35.8		
		19.3	18.4	20.0	20.4	20.2	20.0	21.6	20.0	18.7	25.2	27.4
11.U.Ratchathani		31.2	31.3	31.5	30.6	30.9	31.4	32.6	31.4	34.5		
		19.7	21.8	21.1	21.5	21.4	21.3	22.1	21.3	17.4	26.4	26.5

Station		Day of Month 22	23	24	25	26	27	28	Average	Extreme	Weekly Mean	Monthly Normal
Central Part												
.NakhonSawan	Max.	31.5	31.7	32.4	32.1	32.0	32.0	–	32.0	36.8		
	Min	22.0	22.0	23.6	23.3	22.6	23.3	23.1	22.8	18.0	27.4	28.2
.Lopburi		31.5	31.5	32.0	30.2	31.5	31.9	34.0	31.8	34.4		
		22.0	21.3	23.8	24.3	23.2	23.3	22.3	22.9	18.0	27.4	27.7
.Suphanburi		30.1	30.5	30.2	30.4	30.2	30.9	32.2	30.6	34.1		
		24.3	24.2	25.1	25.1	23.7	23.6	23.5	24.2	21.9	27.4	27.7
.Kanchanaburi		30.5	–	31.5	30.4	30.0	30.3	32.3	30.8	37.3		
		21.5	20.9	23.3	24.3	21.2	21.3	21.8	22.0	20.5	26.4	27.5
.Prachinburi		32.0	33.4	30.4	30.9	31.3	32.6	33.5	32.0	35.2		
		24.3	23.6	24.7	22.6	24.9	24.6	25.7	24.3	20.0	26.2	27.7
.Aranyaprathet		31.0	31.5	31.5	31.0	31.0	32.2	–	31.4	36.4		
		21.6	21.0	22.0	20.7	21.5	22.0	22.5	21.5	18.1	26.5	27.5
.Bangkok		31.1	31.5	30.9	30.3	30.3	31.4	32.4	31.1	35.9		
		24.8	23.3	24.7	25.3	24.9	24.6	24.9	24.6	19.6	27.9	27.8
.Don Muang		31.5	31.1	31.5	30.5	31.3	31.3	32.2	31.4	36.0		
		25.9	25.6	26.3	26.3	26.4	26.0	26.9	26.2	21.0	28.8	28.2
.Pom Phrachun		32.4	32.2	32.1	31.7	30.8	31.0	31.2	31.6	–		
		23.8	23.6	23.2	23.3	23.0	23.0	23.2	23.3	–	27.5	–
Gulf of Thailand, East Coast												
.Chonburi	Max.	30.8	31.1	31.6	30.5	31.6	32.2	32.5	31.5	34.2		
	Min.	24.0	22.7	23.8	24.0	23.6	23.2	25.0	23.8	19.5	27.7	27.4
.Si Chang		28.9	–	–	29.6	30.1	31.1	30.5	30.0	–		
		26.0	25.7	26.0	26.4	25.5	26.2	27.4	26.2	–	28.1	–
.Sattahip		32.7	32.7	31.0	32.1	31.8	36.0	35.2	33.1	36.2		
		23.3	22.8	23.7	23.2	23.5	23.1	24.6	23.5	19.6	28.3	28.1
.Rayong		34.0	35.0	32.8	32.5	31.2	34.0	34.0	33.4	–		
		23.8	23.2	23.1	22.7	24.0	23.2	24.2	23.5	–	28.5	–
.Chanthaburi		31.3	32.0	31.8	31.5	30.0	32.8	–	31.6	35.4		
		24.3	22.8	23.1	22.2	24.1	23.4	23.7	23.4	18.3	27.5	27.4
.Laem Sing.		33.0	–	–	30.9	–	30.2	–	31.6	–		
		–	23.2	–	–	21.9	–	18.5	–	–	–	–
.Laem Ngop		–	–	33.3	31.6	31.5	33.4	–	32.5	–		
		–	–	–	24.0	23.8	23.7	23.2	23.7	–	28.1	–
.Khlong Yai		32.0	31.3	31.5	–	30.8	34.9	–	32.1	33.6		
		22.9	22.5	23.2	23.8	23.4	22.8	24.6	23.3	20.4	27.7	26.8
Gulf of Thailand, West Coast												
1.P.Khirikhan	Max.	31.1	31.5	31.5	29.4	27.9	30.7	29.8	30.3	35.7		
	Min.	25.6	24.7	25.6	24.9	23.1	24.9	25.0	24.8	19.6	27.6	26.8
.Hua Hin		30.3	31.0	30.0	29.0	29.0	29.8	30.8	30.0	35.4		
		24.5	23.5	25.0	24.4	24.2	24.8	24.7	24.4	20.5	27.2	27.1
3.Chumphon		25.0	–	24.8	27.9	25.0	29.7	27.4	26.6	35.6		
		23.0	–	22.2	23.0	22.9	23.9	24.1	23.2	19.4	24.9	26.8
4.Bandon		26.7	28.0	26.1	27.8	25.5	29.8	29.7	27.7	35.5		
		22.5	22.4	23.0	22.9	22.3	22.9	23.6	22.8	20.6	25.3	27.2
.N.Si Thammarat		24.3	27.4	26.0	27.6	24.4	28.7	27.1	26.5	35.0		
		21.9	22.9	23.2	22.7	22.8	23.6	23.6	22.9	20.6	24.7	27.2
.Songkhla		29.3	26.8	28.5	27.8	27.7	28.8	28.7	28.2	36.4		
		24.6	23.8	24.0	24.7	24.4	24.3	24.5	24.3	21.5	26.3	27.6
.Narathiwat		29.6	25.5	–	29.1	27.6	29.7	–	28.3	34.5		
		–	22.6	22.1	23.2	21.7	23.7	22.7	22.5	21.1	25.4	26.8
Southern Thailand, West Coast												
.Ranong	Max.	26.9	–	26.7	–	28.0	30.5	29.2	28.3	34.6		
	Min.	22.9	22.3	22.8	23.0	22.5	23.0	23.3	22.8	18.9	25.6	26.1
2.Phuket		29.8	–	30.2	30.7	31.0	–	30.4		33.3		
		25.0	24.2	24.1	24.3	23.8	25.1	23.8	24.3	21.0	27.4	27.1
3.Trang		–	–	29.5	26.9	29.5	32.0	28.6	28.9	34.4		
		22.8	23.0	23.2	23.0	22.9	23.4	23.2	23.1	20.4	26.0	27.2

Thailand METEROLOGICAL DEPARTMENT

ROYAL THAI NAVY

Charoon vichayapai Bunnag

Vice Admiral Director

****

WEEKLY TEMPERATURE AND RAINFALL OF THAILAND

DURING THE PERIOD OCT.29 - NOV.4 1959

AND

WEATHRE OUTLOOK

No.44.1959

สถานะของฝนในรอบสัปดาห์

ตั้งแต่วันที่ ๒๙ ต.ค.– ๔ พ.ย. ๒๕๖๒

กระแสลมอากาศตะวันออกเฉียงใต้จากตอนใต้ของทะเลจีนได้นำความร้อนและชุ่มชื้นเข้ามาสู่ประเทศไทย

ภาคเหนือ ภาคตะวันออกเฉียงเหนือ	ส่วนมากโปร่งกับมีหมอกในตอนเช้าและมีฝนเป็นบางแห่งในตอนบ่ายและกลางคืน
ภาคกลาง อ่าวไทย ฝั่งตะวันออก	มีเมฆทวีขึ้นในตอนกลางวัน และมีฝนเป็นบางแห่งตอนบ่ายและกลางคืน
ภาคใต้	มีฝนกระจายเป็นแห่ง ๆ ที่ตกหนักที่สุดในรอบสัปดาห์คือ อ.คลองท่อม จ.กระบี่ วัดได้ ๙๓ ม.ม.

Rainfall Situation

From Oct.29 – Nov.4 1959

Southeast air stream from the south of South China Sea brought hot and moist air to Thailand.

Northern Part: Northeastern Part:	Mainly fair with morning fog and local shower in the afternoon and during night.
Central Part: Gulf of Thailand, East Coast:	Increasing cloudiness during day time with showers in the afternoon and during night.
Southern Part:	Scattered rain, the heaviest weekly total rainfall was 93 mm. at Khlong Tom of Krabi.

Meteorological Department
Royal Thai Navy
5 / 11 / 1959

การคาดหมายลักษณะอากาศใน ๗ วันข้างหน้า
ตั้งแต่วันที่ ๕ – ๑๑ พ.ย.๒๕๔๒

ภาคเหนือ ภาคตะวันออกเฉียงเหนือ	โปร่งถึงมีเมฆบางส่วนกับจะมีฝนหรือฝนฟ้าคะนองและเพาะแห่งในวันที่ ๕ พ.ย. ส่วนมากโปร่งวันที่ ๖ – ๙ พ.ย. โปร่งถึงมีเมฆเป็นบางส่วนในวันที่ ๑๐ และ ๑๑ พ.ย.
ภาคกลาง	โปร่งถึงมีเมฆบางส่วนในวันที่ ๕ และ ๖ พ.ย. โปร่งวันที่ ๗ – ๙ พ.ย. มีเมฆมากกับจะมีฝนหรือฝนฟ้าคะนองและเพาะแห่งในวันที่ ๑๐ หรือ ๑๑ พ.ย.
พระนคร และ ธนบุรี	โปร่งถึงมีเมฆบางส่วนในวันที่ ๕ และ ๖ พ.ย. โปร่งวันที่ ๗ – ๙ พ.ย. มีเมฆบางส่วนกับจะมีฝนและเพาะแห่งหรือเป็นฝนฟ้าคะนองในวันที่ ๑๐ หรือ ๑๑ พ.ย.

Weather Outlook for the next seven days
From Nov. 5 - 11 1959

Northern Part: Northeastern Part:	Fair to partly cloudy with some local showers or thundershower on Nov. 5. Mainly fair from Nov.6 - 9. Fair to partly cloudy on Nov.10 and 11.
Central Part:	Fair to partly cloudy on Nov.5 and 6. Fair from Nov.7 - 9. Cloudy with some local showers or thundershowers on Nov.10 orll.
Local:	Fair to partly cloudy on Nov.5 and 6. Fair from Nov.7 - 9. Partly cloudy with some local shower or thundershower on 10 or 11.

Meteorological Department
Royal Thai Navy
5 / 11 / 1959

METEOROLOGICAL DEPARTMENT

WEEKLY RAINFALL OVER THAILAND

(in millimetres)

Station	Oct. 29 - 4 Nov. 1959							Total	Weekly Normal	Normal DPT.	Total Since 1Jan.59
	29	30	31	1	2	3	4				
Northern Part											
Chiangrai*		0.2						0.2	18.8	- 18.6	1753.7
Chiangkhong					9.4			9.4	9.3	+ 0.1	
Chaeng			0.2		18.9			19.1	-	-	
Chiangkham					14.2			14.2	3.8	+ 10.4	
Pan					8.2			8.2	23.3	- 15.1	
Mae Hongson*	0.9	3.6	1.6	0.5				6.6	4.7	+ 1.9	1111.6
Mae Sariang*	1.6				2.3			3.9	7.7	- 3.8	
Doi Saket				0.5				0.5	16.8	- 15.3	
Mot						0.7		0.7	1.4	- 0.7	
Nan*				0.2				0.2	1.2	- 1.0	1297.6
Uttaradit*		10.0					9.8	19.8	14.5	+ 5.3	1139.8
Nam Pat					27.1			27.1	12.1	+ 15.0	
Phrae*		1.3						1.3	7.4	- 6.1	1327.2
Mae Sot*		8.3						8.3	5.1	+ 3.2	1458.2
Sukhothai				25.9				25.9	6.7	+ 19.2	
Phitsanulok*	2.8						0.9	3.7	8.4	- 4.7	1413.9
Phetchabun*	4.0							4.0	5.5	- 1.5	1316.4
Lom Kao				1.3				1.3	0.0	+ 1.3	
Northeastern Part											
Loei*				2.3				.23	3.8	- 1.5	1109.2
Phu Wiang						3.6		3.6	6.2	- 2.6	
Phon						2.9		2.9	0.8	+ 2.1	
Doi Et*	0.5							0.5	3.7	- 3.2	1375.1
Nam Phai Mat	2.9							2.9	23.4	- 20.5	
Nong Rong	1.9							1.9	12.5	- 10.6	
Sisaket	4.2							4.2	5.8	- 1.6	
Khukhan	18.2							18.2	5.2	+ 13.0	
Phibun Mangsahan	2.1							2.1	0.5	+ 1.6	
Central Part											
Nakhon Sawn*	0.1							0.1	12.1	- 12.0	1111.6
Nanphot Phisai	9.3							9.3	10.9	- 1.6	
Lat Yao	3.2							3.2	9.7	- 6.5	
Thakla	5.2							5.2	9.4	- 4.2	
Chaiyanat	1.7							1.7	10.2	- 8.5	
Inthaburi	9.0							9.0	0.9	+ 8.1	
Bang Rachan	1.2							1.2	9.0	- 7.8	
Hiranburi				4.3		18.7		23.0	2.5	+ 20.5	
Lopburi*	1.1					2.1		3.2	7.3	- 4.1	1448.6
Cha Wung				30.1		7.6		37.7	6.6	+ 31.1	
Pho Thong	4.0							4.0	9.5	- 5.5	
Saraburi	10.5				4.2	2.6		17.3	3.0	+ 14.3	
Sena	10.5							10.5	20.4	- 9.9	
Kanchanaburi*	7.7					1.1	7.2	16.0	25.0	- 9.0	1486.0
Nakhon Phatom						2.1		2.1	19.6	- 17.5	
Nakhon Chai Si						0.2		0.2	25.8	- 25.6	
Nonthaburi						24.2		24.2	19.2	+ 5.0	
Pathum Thani	10.8					12.6		23.4	18.2	+ 5.2	
Nakhon Nayok	0.2							0.2	0.0	+ 0.2	
Prachinburi*						0.6		0.6	8.4	- 7.8	1833.7
Nakhinburi					2.7	14.4		17.1	2.8	+ 14.3	
Aranyaprathet*						0.8		0.8	20.1	- 19.3	1177.3
Chachoengsao		7.3				15.3		22.6	18.0	+ 4.6	
Bangkok*	9.9		1.5			0.5	17.6	29.5	32.1	- 2.6	1252.0
Don Muang*			2.0			14.5		16.5	13.6	+ 2.9	1510.3

Station	Oct. 29 - Nov. 4 . 1959							Total	Weekly Normal	Normal DPT.	Tatol Sinco 1 Jan.59
	29	30	31.	1	2	3	4				
Nong Khen				8.4		35.6		44.0	16.4	+ 27.6	
Kanburi	2.3							2.3	7.0	- 4,7	
Ban Krabang	1.7							1.7	18.8	- 17.1	
Photharam	27.7							27.7	25.1	+ 2.6	
Samutsakhon						12.4		12.4	32.3	- 19.9	
Samutprakan	4.5							4.5	13.9	- 9.4	
Tang Na						6.6	0.2	6.8	-	-	
Don Phrachun*	22.9					2.1	21.2	46.2	-	-	1578.2
Gulf of Thailand, East Coast											
Chonburi*	1.5					3.5		5.0	22.7	- 17.7	1578.2
Phanat Nikhom						15.8		15.8	7.3	+ 10.4	
Si Chang*						15.2	1.0	16.2	24.9	- 8.7	1384.1
Rayong*						0.5	5.5	6.0	8.4	- 2.4	
Chanthaburi*						0.6	5.1	5.7	28.1	- 22.4	2940.6
Pong Namron						5.4		5.4	27.7	- 22.3	
Tha Mai						18.4		18.4	5.9	+ 12.5	
Khao Saming						20.1		20.1	16.6	+ 3.5	
Laem Ngop*						5.2		5.2	30.6	- 25.4	
Klong Yai*			5.3	7.7	3.7	9.4	20.6	46.7	36.3	+ 10.4	5113.7
Gulf of Thailand, West Coast											
Prachuap Khirikhan*						0.4		0.4	76.6	- 76.2	912.6
Chumphon*	10.2							10.2	72.9	- 62.7	1746.1
Sawi	3.2	3.2						6.4	76.2	- 69.8	
Pandon*		5.9				2.4	0.7	9.0	66.5	- 57.5	1214.4
NakhonSithammarat*	7.4	5.4					6.1	18.9	109.1	- 90.1	1635.6
Pak phanang	3.7	6.8		2.7				13.2	156.7	- 143.5	
Songkhla*	12.2	2.4	0.5			6.2		21.3	74.5	- 53.2	1165.1
Rattaphum	20.3							20.3	60.4	- 40.1	
Hat Yai	5.7		4.6	25.3				35.6	73.3	- 37.7	
Pattani	31.2	1.9						33.1	90.6	- 57.5	
Yaring	35.5	8.2	3.6					47.3	77.0	- 29.7	
Betong			22.7					22.7	-	-	
Narathiwat*	4.3	1.8	6.9		0.5			13.4	106.8	- 93.4	1564.3
Tak Bai	12.4		6.4					18.8	86.2	- 67.4	
Southern Thailand, West Coast											
Ranong*	2.0		10.1	1.7	1.3	0.1	13.2	28.4	74.8	- 46.4	4314.0
Phangnga	9.9	9.1				11.8		30.8	57.1	- 26.3	
Takua Pa	5.1	20.6				16.8		42.5	89.3	- 46.8	
Takua Thung	5.8	4.9	2.2		10.0	8.5		31.4	66.0	- 34.6	
Khay Muang	14.4							15.4	165.1	- 149.7	
Phuket*		1.3			9.5			10.8	83.7	- 72.9	2030.8
Phuket Air port*		2.4			0.9	36.2		39.5	68.0	- 28.5	2671.4
Krabi	14.4					55.1		69.5	-	-	
Klong Tom		5.0	17.0		11.9	58.8		92.7	-	-	
Trang	15.3							15.3	54.6	- 39.3	
Trang Air port*	1.0	1.1			2.8			4.9	66.0	- 61.1	1681.8
Satun			75.9					75.9	113.4	- 37.5	

WEEKLY REPORT OF DAILY TEMPERATURE

FROM OCT.29 - NOV.4 1959

(in millimetres)

Station		Day of Month 29	30	31	1	2	3	4	Average	Extreme	Weekly Mean	Monthly Normal
Northern Part												
1.Chiangrai	Max.	29.8	29.9	28.3	31.3	30.8	31.3		30.2	33.6	26.6	23.3
	Min.	28.1	23.2	22.1	20.0	-	21.1	-	22.9	9.5		
2.Mae Hongson		30.5	29.7	29.7	-	31.4	-	35.0	31.3	34.9	26.5	25.3
		20.0	22.0	22.7	21.3	23.1	21.8	21.2	21.7	12.0		
3.Pai		-	-	-	-	29.5	-	32.0	-	-	-	-
		-	-	-	-	-	19.5	18.0	-	-		
4.Khun Yuam		-	-	-	-	29.0	-	30.4	-	-	-	-
		-	-	-	-	-	19.0	18.5	-	-		
5.Mae Sariang		-	31.0	-	-	-	-	32.8	-	34.7	-	25.7
		20.5	22.2	21.9	22.2	23.4	22.1	22.2	22.1	8.6		
6.Chiangmai		31.6	30.1	29.7	31.3	31.4	33.7	33.2	31.6	34.7	26.4	24.6
		19.6	20.8	22.0	20.9	22.7	21.1	21.4	21.2	20.2		
7.Nan		33.3	33.0	32.9	32.0	34.5	35.2	36.3	33.9	34.8	27.0	24.8
		18.8	22.3	21.1	21.6	22.2	20.9	21.0	21.1	9.2		
8.Lampang		32.5	33.1	32.7	32.5	33.7	34.2	-	33.1	34.8	27.0	24.8
		18.8	19.9	21.4	20.8	21.9	23.0	21.5	21.9	10.1		
9.Phrae		-	31.2	32.4	-	-	34.6	32.8	32.8	35.7	27.1	25.2
		-	19.9	20.7	21.4	22.6	22.0	22.4	21.3	11.0		
10.Uttaradit		35.0	34.1	34.0	35.2	35.7	36.4	35.0	35.1	38.8	28.8	26.8
		20.3	19.9	23.1	23.5	22.5	23.8	23.6	22.4	12.2		
11.Tak		32.5	32.0	32.7	33.7	33.7	34.3	32.2	33.0	33.7	27.8	25.0
		21.8	21.6	23.5	21.8	23.5	22.2	23.3	22.5	10.8		
12.Mae sot		-	-	-	-	-	-	-	-	37.0	-	25.7
		21.3	22.0	23.8	22.1	23.5	23.4	23.5	22.8	12.8		
13.Phitsanulok		35.0	32.8	33.9	37.7	35.7	36.0	35.5	35.2	35.9	29.7	26.9
		23.0	23.4	24.4	23.3	24.0	25.4	24.9	24.1	13.9		
14.Phetchabun		35.0	33.5	34.7	34.9	35.5	36.4	36.0	35.1	36.4	28.7	27.4
		21.1	22.3	21.8	21.7	22.2	23.2	23.4	22.2	7.5		
Northeastern Part												
1.Loei	Max.	33.5	32.7	32.2	34.2	34.6	35.6	34.4	34.0	32.9	27.6	22.8
	Min.	20.0	20.9	21.4	20.4	22.0	21.9	22.0	21.2	6.0		
2.Udon Thani		34.0	34.2	35.9	35.4	35.4	36.3	34.8	35.2	37.2	29.0	25.2
		22.5	22.1	22.3	22.5	23.6	23.7	22.7	22.8	9.8		
3.Nakhon Phanom		33.3	33.5	33.0	33.6	34.8	34.8	34.3	33.9	33.6	27.7	23.9
		20.6	20.0	22.6	22.3	22.2	22.7	19.7	21.4	6.0		
4.Mukdahan		33.6	33.8	34.7	34.7	34.8	34.3	34.0	34.3	36.4	27.8	23.9
		20.8	-	21.5	20.8	22.0	-	-	21.3	11.0		
5.Sakon Nakhon		33.1	34.0	35.0	35.9	36.9	35.4	34.8	35.0	36.3	28.2	23.9
		21.0	20.7	22.2	21.4	22.3	22.5	19.6	21.4	7.3		
6.Khon Kaen		33.0	33.3	34.0	34.5	35.3	35.0	33.7	34.1	37.2	-	25.0
		-	-	-	-	-	-	-	-	10.2		
7.Roi Et		33.5	33.5	34.0	33.5	34.8	34.5	34.0	34.0	35.4	28.7	25.1
		23.3	22.9	24.0	23.5	24.0	25.3	21.0	23.4	12.2		
8.Chaiyaphum		32.6	33.2	33.8	34.5	34.9	34.4	34.4	34.0	-	28.7	-
		21.6	23.7	23.4	23.0	24.0	23.6	23.6	23.3	-		
9.N.Ratchasima		31.9	33.2	33.5	34.2	34.6	33.9	32.9	33.5	38.0	27.9	25.3
		22.0	22.1	21.4	21.7	22.3	23.3	23.3	22.3	9.2		
10.Surin		32.3	33.2	34.2	34.5	34.0	33.5	33.8	33.6	36.2	27.9	25.5
		22.9	21.5	20.6	21.7	22.4	22.8	22.5	22.1	12.5		
11.U.Ratchathani		33.5	33.5	32.5	32.5	34.7	33.9	32.9	33.4	35.8	26.4	25.3
		23.1	23.0	23.5	22.7	23.8	24.4	-	23.4	12.5		

Station		Day of Month							Average	Extreme	Weekly Mean	Monthly Normal
		29	30	31	1	2	3	4				
Central Part												
1. NakhonSawan	Max.	32.9	33.0	34.6	34.6	34.3	35.4	34.6	34.3	36.3	29.3	26.9
	Min.	–	23.2	23.6	23.8	25.1	24.4	24.8	24.2	13.2		
2. Lopburi		33.0	32.4	32.4	33.5	34.0	33.2	34.4	33.3	35.3	28.8	26.4
		23.5	23.6	24.9	24.4	25.2	24.8	24.0	24.3	10.5		
3. Suphanburi		33.2	32.3	32.8	33.9	34.4	34.2	32.2	33.9	33.6	30.0	26.0
		25.2	–	26.4	25.5	26.0	25.9	–	25.8	15.5		
4. Kanchanaburi		30.0	33.3	34.1	34.4	34.6	33.8	33.5	33.4	37.5	28.6	26.1
		24.2	22.5	22.8	23.4	24.4	23.6	24.6	23.8	12.7		
5. Prachinburi		34.2	32.8	34.1	34.0	34.2	–	33.8	33.9	34.6	29.3	26.5
		25.1	24.4	24.0	24.2	25.0	25.1	25.0	24.7	13.8		
6. Aranyaprathet		32.0	32.0	33.0	36.0	36.5	34.0	32.6	33.7	36.9	20.8	26.1
		–	22.6	21.3	22.3	23.3	23.6	23.4	22.8	10.2		
7. Bangkok		33.2	33.3	32.8	32.8	32.9	34.4	33.3	33.2	35.5	29.1	26.8
		25.0	23.1	24.8	24.8	25.4	25.3	25.1	24.9	17.3		
8. Don Muang		34.3	33.4	32.6	33.0	33.4	33.7	33.2	33.4	35.5	30.1	27.4
		27.2	26.8	27.0	26.2	26.9	27.4	25.3	26.7	16.5		
9. Pom Phrachun		32.4	32.6	32.7	32.7	32.7	32.6	33.2	32.7	=	28.2	–
		23.3	23.2	23.6	23.9	23.6	24.1	24.1	23.7			
Gulf of Thailand, East Coast												
1. Chonburi	Max.	33.2	32.1	32.4	32.3	33.0	33.2	32.6	32.7	34.2	28.5	26.4
	Min.	24.4	23.5	24.4	23.9	24.6	24.9	24.7	24.3	15.5		
2. Si Chang		–	31.3	31.6	31.5	31.5	31.7	30.3	31.3	–	28.3	–
		24.5	25.7	–	25.7	25.6	25.5	24.6	25.3	–		
3. Sattahip		35.7	35.5	33.4	34.3	35.3	34.3	35.3	34.8	38.4	30.2	27.5
		24.3	25.5	25.7	25.2	25.7	25.8	26.1	25.5	16.0		
4. Rayong		–	32.2	32.8	32.8	32.8	33.6	32.0	32.7	–	28.5	–
		23.7	–	24.4	24.4	24.7	24.0	24.6	24.3	–		
5. Chanthaburi		34.8	34.5	33.4	32.2	33.7	33.2	31.7	33.4	36.9	28.4	26.6
		23.8	21.4	24.9	23.1	23.5	23.4	23.1	23.4	13.0		
6. Laem Sing		32.2	36.2	35.2	34.5	–	35.4	33.3	34.5	–	26.5	–
		–	16.9	20.5	18.0	19.0	–	18.2	18.5	–		
7. Laem Ngop		33.0	–	–	–	32.5	33.5	30.8	32.5	–	27.9	–
		22.5	23.0	–	–	–	23.6	23.5	23.2	–		
8. Thlong Yai		33.0	32.1	–	31.6	31.4	30.7	30.6	31.6	34.3	27.3	26.4
		–	23.2	22.9	–	22.4	23.4	23.0	23.0	14.5		
Gulf of Thailand, West Coast												
1. P. Khirikhan	Max.	31.7	–	32.3	32.3	32.2	33.0	32.2	32.3	34.7	27.4	26.0
	Min.	22.6	22.6	22.3	22.6	22.4	21.7	23.3	22.5	17.8		
2. Hua Hin		31.5	30.3	31.5	31.1	31.5	31.7	32.0	31.4	34.4	27.4	26.4
		23.5	23.5	23.0	23.7	22.5	23.8	–	23.3	17.2		
3. Chumphon		31.2	31.6	33.5	33.9	33.2	32.5	32.8	32.7	34.7	28.0	26.0
		23.1	23.2	23.9	23.1	23.1	23.1	–	23.3	15.8		
4. Pandon		32.0	30.8	31.7	34.0	31.7	31.8	31.5	31.9	35.2	27.6	26.4
		23.8	24.2	23.2	22.0	–	22.0	23.0	23.2	16.3		
5. N. Si Thammarat		31.3	31.2	31.7	31.5	32.8	32.2	30.1	31.5	34.0	27.7	26.4
		23.6	24.4	24.2	23.6	–	23.2	23.8	23.8	18.5		
6. Songkhla		27.7	29.1	31.2	32.1	32.7	30.2	29.9	30.4	34.7	27.4	26.8
		24.2	24.4	23.9	24.1	24.0	24.5	24.8	24.3	20.5		
7. Narathiwat		28.0	27.1	29.7	–	30.7	30.4	31.0	29.5	33.9	26.4	26.3
		–	23.4	23.0	23.4	–	23.3	23.2	23.3	20.0		
Southern Thailand, West Coast												
1. Ranong	Max.	32.5	32.4	32.0	31.3	32.1	31.9	31.7	32.0	33.6	27.3	25.6
	Min.	23.3	23.0	23.0	22.4	22.2	22.2	22.0	22.6	16.3		
2. Phuket		–	30.0	31.2	30.5	32.3	–	31.0	31.0	33.5	27.7	27.1
		25.4	25.2	24.1	23.8	23.1	23.9	24.5	24.3	19.5		
3. Trang		31.4	29.8	31.6	30.0	32.7	32.5	28.5	30.9	34.4	27.2	26.8
		23.8	23.2	23.5	23.7	–	23.0	–	23.4	18.2		

Thailand METEOROLOGICAL DEPARTMENT

ROYAL THAI NAVY

Charoon Vichayapai Bunnag

Vice Admiral Director

******

WEEKLY TEMPERATURE AND RAINFALL OF THAILAND

DURING THE PERIOD NOVEMBER 5 - 11 1959

AND

WEATHER OUTLOOK

No.45.1959

สถานะของฝนและอุณหภูมิในรอบสัปดาห์
ตั้งแต่วันที่ ๕ – ๑๑ พ.ย.๒๕๐๒

ในสัปดาห์นี้ปรากฏว่าแอนติไซโคลนมีกำลังอ่อนลงและปรากฏหย่อมความกดอากาศต่ำทางตอนเหนือประเทศไทย

ภาคเหนือ
ภาคตะวันออกเฉียงเหนือ
ภาคกลาง
} โดยทั่วไปลักษณะอากาศยังคงแห้งแล้งและร้อนแต่ก็ยังมีฝนเบาเป็นบางท้องที่

ด่าวไทย ฝั่งตะวันออก — ทั่วไปเป็นฝนเล็กน้อย

ภาคใต้ — มีฝนเล็กน้อยถึงปานกลาง แต่ก็ยังมีฝนตกหนักเป็นบางตำบล คือ อ.ยะหริ่ง จ.ปัตตานี , จ.กระบี่ และ จ.ตรัง

อุณหภูมิสูงสุดและต่ำสุด ปรากฏตามภาคต่าง ๆ ดังนี้ :–

ภาคเหนือ	สูงสุด ๓๖.๑°ซ.	เมื่อวันที่ ๕ พ.ย.	ที่	จ.อุตตรดิษฐ์
	ต่ำสุด ๑๓.๘°ซ.	เมื่อวันที่ ๑๐ พ.ย.	ที่	อ.ปาย
ภาคตะวันออกเฉียงเหนือ	สูงสุด ๓๕.๕°ซ.	เมื่อวันที่ ๘ พ.ย.	ที่	จ.สกลนคร
	ต่ำสุด ๑๖.๕°ซ.	เมื่อวันที่ ๑๑ พ.ย.	ที่	จ.สกลนคร
ภาคกลาง	สูงสุด ๓๕.๐°ซ.	เมื่อวันที่ ๕ พ.ย.	ที่	จ.ลพบุรี
	ต่ำสุด ๒๐.๘°ซ.	เมื่อวันที่ ๑๑ พ.ย.	ที่	อ.อรัญญประเทศ
ด่าวไทยฝั่งตะวันออก	สูงสุด ๓๕.๔°ซ.	เมื่อวันที่ ๕ พ.ย.	ที่	จ.จันทบุรี
	ต่ำสุด ๑๖.๖°ซ.	เมื่อวันที่ ๑๑ พ.ย.	ที่	อ.แหลมสิงห์

Rainfall and Temperature Situation
From Nov. 5 - 11 1959

Weakening anticyclone with low cell was present over the north of Thailand during the week.

Northern Part:
Northeastern Part:
Central Part:
} Weather was practically dry and hot in general with some lo showers.

Gulf of Thailand, East Coast: Mostly light rain.

Southern Part: Light to moderate rain except for locally heavy at Yaring o Pattani, Krabi, Trang.

The outstanding weekly Max.Min.Temp. data in the various parts viz:-

Northern part	Max. 36.1 C°	on Nov. 5	at	Uttaradit.
	Min. 13.8 C°	on Fov. 10	at	Pai.
Northeastern part	Max. 35.5 C°	on Nov. 8	at	Sakon Nakhon.
	Min. 16.5 C°	on Nov. 11	at	Sakon Nakhon.
Central part	Max. 35.0 C°	on Nov. 5	at	Lopburi.
	Min. 20.8 C°	on Nov. 11	at	Arnyaprathet.
Gulf of Thailand, East Coast	Max. 35.4 C°	on Nov. 5	at	Chanthaburi.
	Min. 16.6 C°	On Nov. 11	at	Laem Sing.

Meteorological Departm
Royal Thai Navy
12 / 11 / 1959

การคาดหมายลักษณะอากาศใน ๗ วันข้างหน้า
ตั้งแต่วันที่ ๑๒ – ๑๘ พ.ย.๒๕๐๒

ภาคเหนือ ภาคตะวันออกเฉียงเหนือ ภาคกลาง	แจ่มใสตั้งแต่วันที่ ๑๒ – ๑๕ พ.ย. นอกนั้นโปร่ง
พระนคร และ ธนบุรี	แจ่มใสตั้งแต่วันที่ ๑๒ – ๑๕ พ.ย. นอกนั้นโปร่ง

Weather Outlook for the next seven days
From Nov. 12 - 18 1959

Northern Part: Northeastern Part: Central Part:	Mainly fine and clear weather from Nov.12 - 15. Fair in the rest of the period.
Local:	Fine and clear weather generally from Nov.12 - 15. Fair in the rest of the period.

Meteorological Department
Royal Thai Navy
12 / 11 / 1959

Station	November 5 - 11 1959							Total	Weekly Normal	Normal DPT.	Total Since 1Jan.59
	5	6	7	8	9	10	11				
Northern Part											
Mae Sariang*	3.7		0.2	0.1				4.0	9.1	- 5.1	1128.0
Chiangmai*	1.8							1.8	25.0	- 23.2	
Fan Sai	3.1							3.1	4.4	- 1.3	
Hong Dong	9.8							9.8	12.1	- 2.3	
Pan Pa Tong	22.4							22.4	7.4	+ 15.0	
Nan*						0.1		0.1	4.8	- 4.7	1297.7
Pa Noi		14.4						14.4	0.0	+ 14.4	
Prae*						6.8		6.8	8.3	- 1.5	1054.8
Uttaradit*		7.7				3.5		11.2	14.7	- 3.5	1150.4
Phitsanulok*						3.4		3.4	18.0	- 14.6	1417.3
Lutchabun*					23.4			23.4	11.9	+ 11.5	1339.8
Northeastern Part											
Nong Khai					9.2			9.2	4.3	+ 4.9	
Pha Bo					3.2			3.2	0.0	+ 3.2	
Loei*					1.2	0.3		1.5	7.6	- 6.1	1110.7
Na Gae				0.5				0.5	0.0	+ 0.5	
Mukdahan*						0.1		0.1	0.0	+ 0.1	1354.8
Sakon Nakhon*					2.1			2.1	0.0	+ 2.1	1132.4
Chum Phae					9.0			9.0	0.0	+ 9.0	
Khonnabot						1.4		1.4	2.6	- 1.2	
Roi Et*					0.5			0.5	13.6	- 13.1	1375.6
Surinet Narong					2.6			2.6	0.0	+ 2.6	
Chokchai					7.0			7.0	18.5	- 11.5	
Central Part											
Banphot Phisai	6.4							6.4	17.5	- 11.1	
Pat Yao	6.7							6.7	20.0	- 13.3	
Tathaburi						3.2		3.2	13.4	- 10.2	
Kanchanaburi*					5.4	1.9		7.3	23.7	- 16.4	1493.3
Nong Bun Thong					6.1			6.1	15.4	- 9.3	
Pathum Thani				10.9	1.2	7.3		19.4	23.8	- 4.4	
Nakhon Nayok				1.4				1.4	13.5	- 12.1	
Prachinburi*					2.3			2.3	27.6	- 25.3	1836.0
Tabinburi					37.4			37.4	15.7	+ 21.7	
Aranyaprathet*					3.9	0.4		4.3	26.9	- 22.6	1182.6
Chachoengsao						0.6		0.6	15.1	- 14.5	
Pan Muang*						1.6		1.6	28.3	- 26.7	1511.9
Gulf of Thailand, East Coast											
Chonburi*				0.8	3.4			4.2	20.6	- 16.4	1138.5
Si Chang*						8.5		8.5	-	-	
Sattahip*	14.3			0.6	19.4			34.3	10.0	+ 24.3	1218.9
Rayong*	9.2				1.2	13.7		24.1	20.5	+ 3.6	
Ban Khai				37.6				37.6	56.8	- 19.2	
Klaong	0.8							0.8	24.5	- 23.7	
Chanthaburi*	3.6		30.8		2.6			27.0	21.4	+ 15.6	2978.6
Pong Namron					25.4			25.4	65.7	- 40.3	
Wha Mai					2.3	11.1		13.4	13.4	+ 0.0	
Trat					10.4	6.8		17.2	36.4	- 19.2	
Laem Ngop*	0.6		8.8	0.1	2.3	23.4		35.2	3.3	+ 31.9	2764.3
Khlong Yai*			19.2			20.8		40.0	43.2	- 3.2	5153.7
Southern Thailand, West Coast											
Phetburi					12.6	9.5		22.1	56.9	- 34.8	
Pan Laem	49.6					3.2		52.8	26.8	+ 26.0	
Prachuap Khirikhan*	0.8				2.7	1.4	1.5	6.4	36.4	- 30.0	919.0
Pha Hin*	6.0				14.6	2.0		22.6	41.5	- 18.9	849.1
Chumphon*	6.6					0.5		7.1	39.9	- 32.8	1753.9
Pha Sae	8.1							8.1	35.6	- 27.5	
Kawi								-	43.9	-	
Langsuan						15.8		15.8	14.3	+ 1.5	

Station	November 5 - 11 1959							Total	Weekly Normal	Normal DPT.	Total Since 1Jan.59
	5	6	7	8	9	10	11				
Landon*	2.3		0.4	1.4		0.7	1.6	6.4	43.1	- 36.7	1220.8
Chaiya								-	46.9	-	
Pan Na San	26.7				73.1			99.8	51.9	- 47.8	
Nakhon SiThammarat*			0.6	14.4	4.4	2.7	6.1	28.2	52.2	- 24.0	1663.8
Sichon						37.4		37.4	57.3	- 19.9	
Chawang	26.8				29.3			56.1	35.6	+ 20.5	
Thung Song	14.3				18.4			32.7	68.9	- 36.2	
Pak Phanang	0.3							0.3	76.4	- 76.1	
Phatthalung								-	70.3	-	
Songkhla*	1.4		32.5	33.6			3.7	71.2	57.7	+ 13.5	1240.1
Pattaphum	18.3							18.3	44.8	- 26.5	
Hat Yai			11.4		13.6			25.0	64.8	- 39.8	
Pattani	12.6					9.6		22.2	42.5	- 20.3	
Yong Chik					79.0			79.0	47.5	+ 31.5	
Yaring	89.4		17.0		56.4	3.7		166.5	37.7	+128.8	
Yala						98.6		98.6	68.3	+ 30.3	
Betong						25.7	25.7	-	-		
Narathiwat*	3.1				43.2	26.0		72.3	78.4	- 6.1	1644.6
Tak Bai	6.7				8.3	16.8		31.8	40.9	- 9.1	
Southern Thailand, West Coast											
Ranong*			17.0		3.3			20.3	59.0	- 38.7	4380.7
Phangnga	15.2			7.5	5.5	1.3		29.5	44.9	- 15.4	
Takua Pa	20.8			27.3	37.3	1.4		86.8	46.4	+ 40.4	
Takua Thung	43.1		16.2	2.6	57.7	37.4		157.0	44.5	+112.5	
Thay Muang	9.6			3.3		7.28		85.7	28.3	+ 57.2	
Phuket*	10.9		3.8	2.5		11.5	13.4	42.1	54.1	- 12.0	2072.9
Phuket Air Port*	6.3			42.0	3.2		1.8	35.3	53.9	- 0.6	2740.8
Krabi	59.2				50.3		10.9	-	-		
Klong Tom	11.7					27.4		39.1	-	-	
Trang					76.0		76.0	73.0	+ 3.0		
Trang Air Port*	1.4	0.2	35.0	42.5	21.7	6.5		107.3	44.5	+ 62.8	1799.7
Satun		15.7	21.4	17.5				54.6	58.2	- 3.6	
La Ngu	30.2	6.1	5.0					41.7	22.9	+ 18.8	

WEEKLY REPORT OF TEMPERATURE

FROM NOV. 5 - 11 1959

(in Degree Centigedde)

Station		Day of Month 5	6	7	8	9	10	11	Average	Extreme	Weekly Mean	Monthly Normal
Northern Part												
1. Chiangrai	Max	32.3	32.7	29.7	31.3	30.7	31.0	30.7	31.2	33.6	24.7	23.3
	Min	19.8	20.1	19.6	17.0	15.7	15.5	19.2	18.1	9.5		
2. Mae Hongson		34.8	34.5	33.0	31.0	31.8	32.0	32.5	32.8	34.9	26.1	25.3
		22.4	21.6	21.1	17.3	16.8	18.0	17.8	19.3	12.0		
3. Pai		32.5	-	-	-	29.5	30.0	-	-	-	-	-
		19.0	17.3	-	-	-	13.8	14.0	16.0	-		
4. Khun Yuam		31.0	-	-	-	28.8	29.0	-	-	-	-	-
		15.0	19.0	-	-	-	14.0	14.5	15.6	-		
5. Mae Sariang		-	-	-	32.4	31.7	-	-	-	34.7	-	25.7
		23.1	23.2	22.0	19.3	15.8	16.8	19.4	19.9	8.6		
6. Chiangmai		34.0	29.6	32.2	31.3	32.2	31.1	-	31.7	34.7	25.2	24.6
		21.3	23.7	20.2	16.5	15.4	15.1	19.0	18.7	10.2		
7. Nan		36.0	36.1	34.5	34.8	31.5	29.7	32.3	33.4	34.8	27.0	24.8
		22.3	22.0	21.6	20.3	19.5	19.2	19.2	20.9	9.2		
8. Lampang		34.5	30.0	33.6	32.7	-	31.0	31.7	32.3	34.8	25.7	24.8
		21.1	22.4	20.8	19.5	15.6	15.0	-	19.1	10.1		
9. Phrae		35.0	-	-	33.4	32.1	30.6	30.9	32.4	35.7	26.4	25.6
		22.0	22.6	21.0	20.2	18.2	18.2	19.7	20.3	11.0		
10. Uttaradit		36.1	34.7	35.2	35.4	35.0	30.4	33.2	34.3	38.8	27.8	26.8
		22.7	23.7	22.0	21.8	20.1	19.4	19.2	21.3	12.2		
11. Tak		34.1	33.9	33.8	34.0	33.5	29.8	31.3	32.9	33.7	26.9	25.0
		24.1	22.5	23.4	20.3	17.4	17.7	20.4	20.8	10.8		
12. Mae Sot		-	-	-	-	-	-	-	-	37.0	-	25.7
		22.0	22.1	23.1	-	17.8	18.2	20.8	20.7	12.8		
13. Phitsanulok		35.4	35.2	35.3	35.0	34.1	30.4	32.5	34.0	35.9	28.7	26.9
		24.1	24.6	22.5	22.5	22.8	23.0	21.8	23.3	13.9		
14. Phetchabun		35.7	35.4	35.4	35.0	35.1	31.2	31.4	34.2	36.4	27.9	25.4
		23.0	21.9	21.0	20.7	20.9	22.6	20.5	21.5	7.5		
Northeastern Part												
1. Loei	Max	35.3	32.8	35.0	35.1	35.1	29.1	-	33.7	32.9	27.1	22.8
	Min	21.4	20.9	20.0	19.4	19.4	22.3	20.6	20.6	6.0		
2. Udon Thani		34.6	34.8	35.3	36.2	35.0	31.5	30.9	34.0	37.2	27.7	25.2
		22.0	21.4	20.7	21.6	22.3	23.3	18.6	21.4	9.8		
3. Nakhon Phanom		34.4	33.0	33.6	33.0	-	31.1	-	33.0	33.6	26.9	23.9
		19.5	22.4	20.5	20.8	23.8	21.7	16.9	20.8	6.0		
4. Mukdahan		33.4	33.4	33.5	34.0	33.2	30.0	-	32.9	36.4	26.2	23.9
		19.2	19.4	19.7	19.2	23.2	19.5	16.6	19.5	11.0		
5. Sakon Nakhon		34.6	34.3	34.8	35.5	-	32.6	-	34.3	36.3	27.1	23.9
		19.3	19.6	20.3	20.1	22.5	20.5	16.5	19.8	7.3		
6. Khon Kaen		34.0	33.6	33.7	34.7	32.5	30.7	30.3	32.8	37.2	-	25.0
		-	-	-	-	-	-	-	-	10.2		
7. Roi Et		33.2	34.4	33.6	33.5	32.0	30.5	31.4	32.6	35.4	26.8	25.1
		21.8	20.6	21.5	21.7	23.0	21.0	17.8	21.1	12.2		
8. Chaiyaphum		33.5	33.0	33.1	34.2	33.0	30.4	-	32.9	-	27.0	-
		22.9	21.6	21.6	22.5	22.0	23.3	20.2	22.0	-		
9. N. Ratchasima		33.7	32.4	32.8	32.7	33.6	30.6	29.2	32.1	38.0	26.7	25.3
		22.0	20.5	21.5	20.5	21.1	22.2	20.3	21.2	9.2		
10. Surin		32.2	32.4	32.5	33.6	32.5	30.7	29.5	31.9	36.2	26.6	25.5
		22.4	23.1	21.8	21.2	21.6	20.2	18.6	21.3	12.5		
11. U. Rachathani		33.2	32.0	33.3	34.2	32.6	31.1	-	32.7	35.8	27.2	25.3
		21.4	21.8	22.1	22.6	22.1	21.3	20.0	21.7	12.5		

Station		Day of month 5	6	7	8	9	10	11	Average	Extreme	Weekly Maon	Monthly Normal
Central Part												
1. Nakhon Sawan	Max	34.8	34.7	34.9	34.5	33.9	31.8	31.7	33.7	36.3	27.3	26.9
	Min	23.8	25.2	23.9	23.4	23.2	24.8	21.6	20.8	13.2		
2. Lopburi		35.0	33.6	33.6	33.6	33.1	31.6	31.3	31.1	35.3	27.2	26.4
		24.0	22.4	23.0	23.5	24.3	23.5	21.8	23.2	10.5		
3. Suphanburi		32.9	33.6	32.9	–	33.9	30.4	29.8	32.3	33.6	28.6	26.0
		25.0	25.0	24.6	25.0	25.2	25.5	23.4	24.8	15.5		
4. Kanchanaburi		33.7	33.9	34.2	34.5	34.1	29.5	30.7	32.5	37.5	27.8	26.1
		24.5	23.6	22.7	23.1	23.0	23.3	21.8	23.1	12.7		
5. Prachinburi		34.4	34.2	35.0	34.7	33.5	33.2	32.0	33.9	34.6	28.8	26.5
		24.8	23.7	23.2	23.6	23.9	23.5	22.8	23.6	13.8		
6. Kranyaprathet		–	33.3	33.0	34.5	33.6	31.3	30.8	32.8	36.9	27.9	26.1
		25.0	22.5	23.0	23.2	23.0	22.6	20.8	22.9	10.2		
7. Bangkok		33.3	32.7	32.5	33.6	33.2	31.7	30.6	32.5	35.5	28.7	26.8
		25.1	24.8	25.0	25.1	25.2	24.8	23.8	24.8	17.3		
8. Don Muang		33.0	30.4	33.5	33.5	33.6	30.6	31.3	32.8	35.5	29.8	27.4
		27.2	26.5	27.6	26.6	27.8	26.4	25.0	26.7	16.5		
9. Don Phrachun		32.6	32.6	32.6	32.7	32.8	32.5	33.1	32.8	–	28.5	–
		24.4	24.5	24.5	24.6	24.9	24.6	22.2	24.2	–		
Gulf of Thailand, East Coast												
1. Chonburi	Max	32.6	33.5	34.0	33.3	32.9	32.0	30.9	32.7	34.2	28.4	26.4
	Min	24.7	24.0	23.9	24.2	24.2	24.0	23.0	24.0	15.5		
2. Si Chang		30.9	30.5	–	–	32.0	29.8	28.8	30.4	–		
		26.2	25.4	26.4	–	25.8	25.7	24.1	25.6	–	28.0	–
3. Sattahip		33.0	33.1	34.8	35.3	34.1	34.0	34.5	34.1	38.4	29.5	27.5
		25.8	23.4	25.2	25.6	25.7	24.3	23.4	24.8	16.0		
4. Rayong		34.2	32.8	33.8	33.1	32.8	32.7	32.4	33.3	–		
		23.2	23.1	23.5	24.2	23.4	23.6	22.2	23.4	–	28.4	–
5. Chanthaburi		35.4	32.2	34.5	33.8	32.8	33.3	31.2	33.3	36.9	28.1	26.6
		22.9	23.9	23.4	21.9	23.2	23.1	21.8	22.9	13.0		
6. Laem Sinh		35.0	–	35.9	34.3	–	34.4	–	34.9	–		
		17.4	18.4	–	19.5	17.5	–	16.6	17.9	–	26.4	–
7. Laem Ngop		33.2	–	32.8	33.7	32.8	32.6	–	33.0	–		
		22.6	24.0	–	22.0	22.5	22.4	22.0	22.6	–	27.8	–
8. Thlong Yai		31.4	31.2	31.4	31.3	31.4	30.4	–	32.0	34.3	26.4	27.3
		22.4	23.5	21.7	22.5	22.9	22.6	21.7	22.5	14.5		
Gulf of Thailand, West Coast												
1. P. Khirikhan	Max	33.3	33.0	33.3	[illegible]	[illegible]	31.8	31.2	32.7	34.7	27.7	26.0
	Min	22.6	23.0	22.4	[illegible]	[illegible]	23.3	23.9	22.6	17.6		
2. Hua Hin		33.0	32.0	32.0	[illegible]	31.7	31.5	30.0	31.8	34.4	27.7	26.4
		24.8	23.5	23.7	[illegible]	[illegible]	23.0	23.0	23.6	17.2		
3. Chumphon		33.1	31.8	32.5	[illegible]	[illegible]	33.6	30.2	32.4	34.7	27.6	26.0
		23.8	23.3	22.8	23.3	23.0	23.0	22.5	23.1	18.8		
4. Bandon		31.2	32.0	32.3	31.7	32.0	31.5	31.2	31.7	35.2	27.1	26.4
		22.8	22.2	22.4	22.6	23.2	21.7	22.9	22.5	16.3		
5. N. Si Thammarat		32.2	31.8	32.3	32.0	31.5	31.2	32.0	31.9	34.0	27.4	26.4
		23.5	22.4	23.4	22.1	23.8	22.3	22.2	22.9	18.5		
6. Songkhla		29.9	30.7	–	31.7	31.0	–	31.9	31.0	34.7	27.5	26.8
		24.3	23.8	23.9	23.8	23.6	24.2	23.4	23.9	20.5		
7. Narathiwat		–	–	31.0	–	30.6	29.5	–	–	33.9	–	26.3
		23.0	22.4	22.5	23.1	23.2	22.2	21.4	22.5	20.0		
Southern Thailand, West Coast												
1. Ranong	Max	32.9	31.5	31.8	30.9	31.9	32.0	31.9	31.7	33.6	27.2	25.6
	Min	23.2	–	23.2	22.2	21.9	22.3	22.6	22.6	16.3		
2. Phuket		32.1	34.3	31.7	–	31.2	–	31.0	32.0	33.5	27.6	27.1
		24.3	23.1	24.6	23.0	22.7	24.0	22.8	23.5	19.5		
3. Trang		33.1	32.0	–	32.0	31.4	31.1	31.0	31.7	34.4	27.3	26.8
		23.3	23.6	22.8	22.0	23.3	22.6	22.0	22.8	18.2		

Air mail
PRINTED MATTER

John F. Webber,
Head of Library,
U.S. Weather Bureau,
Washington 25, D.C.
U.S.A.

(Meteorological Department,
Bangkok, Thailand.)

Thailand METEOROLOGICAL DEPARTMENT

ROYAL THAI NAVY

Charoon Vichayapai Bunnag

Vice Admiral Director

******

WEEKLY TEMPERATURE AND RAINFALL OF THAILAND

DURING THE PERIOD NOVEMBER 12- 18 1959

AND

WEATHER OUTLOOK

No.46.1959

สถานะของฝนและอุณหภูมิในรอบสัปดาห์
ตั้งแต่วันที่ ๑๒ – ๑๘ พ.ย.๒๕๐๒

สิ่มของแอนติไซโคลนที่มีกำลังแรงขึ้นตั้งแต่ต้นสัปดาห์แผ่ลงมาทางตะวันตกเฉียงใต้ถึงลาวไทย ต่อมาปรากฏว่ามีระบบการหมุนเวียนของหยาดความกดอากาศต่ำอยู่ในบริเวณอ่าวไทยในสองวันสุดท้ายของสัปดาห์ซึ่งทำให้มีฝนเป็นบางแห่งในภาคกลางและตามชายฝั่งของอ่าวไทย

ภาคเหนือ ภาคตะวันออกเฉียงเหนือ	อากาศโปร่งและเย็นลง
ภาคกลาง อ่าวไทย ฝั่งตะวันออก	อากาศโปร่งและเย็นลง แต่ในสองวันสุดท้ายของสัปดาห์อากาศอุ่นขึ้นและมีฝนเป็นบางแห่ง
อ่าวไทย ฝั่งตะวันตก	มีฝนเล็กน้อยถึงปานกลางกระจายเกือบทั่วไป และมีฝนตกหนักเป็นบางแ
ภาคใต้ ฝั่งตะวันตก	ในตอนต้นสัปดาห์มีฝนเล็กน้อยถึงปานกลาง ส่วนในตอนปลายสัปดาห์ไม่มี

Rainfall and Temperature Situation

From Nov.12 - 18 1959

The wedge of the intense continental antycyclone extended Southwestwards to the Upper Thailand. The cyclonic vortex appeared in the head gulf of Thailand during the last two days of the week which cause few showers in the Central part and both coasts of the gulf.

Northern Part: Northeastern Part:	Fair and slight cool.
Central Part: Gulf of Thailand, East Coast:	Fair and slight cool but warmer with local showers in the last two days of the week.
Gulf of Thailand, West Coast:	Scatterred light to moderate rain occurred with heavy rain in some districts.
Southern Thailand, West Coast:	Light to moderate rain occurred during the first half of the week then no rain in the last period.

Meteorological Department
Royal Thai Navy
19 / 11 /1959

การคาดหมายลักษณะอากาศใน ๗ วันข้างหน้า
ตั้งแต่วันที่ ๑๙ – ๒๕ พ.ย.๒๕๒๒

ภาคเหนือ โปร่งถึงมีเมฆบางส่วนกับจะมีฝนละเพาะแห่งเล็กน้อยในวันที่ ๑๙ พ.ย. นอกนั้นแจ่มใสเป็นส่วนมาก

ภาคตะวันออกเฉียงเหนือ / **ภาคกลาง** มีเมฆบางส่วนกับจะมีฝนละเพาะแห่งเล็กน้อยวันที่ ๑๙ พ.ย. โปร่งถึงมีเมฆเป็นบางส่วนวันที่ ๒๐ – ๒๑ พ.ย. นอกนั้นแจ่มใสเป็นส่วนมาก

พระนคร และ ธนบุรี มีเมฆบางส่วนกับจะมีฝนละเพาะแห่งเล็กน้อยในวันที่ ๑๙ พ.ย. โปร่งถึงมีเมฆบางส่วนในวันที่ ๒๐ – ๒๑ พ.ย. นอกนั้นแจ่มใส

Weather Outlook for the next seven days
From Nov.19 - 25 1959

Northern Part: Fair to partly cloudy on Nov.19 with some light local shower possible. Mainly fine on Nov.20 - 23. Fair Nov.24 - 25.

Northeastern Part: / **Central Part:** Partly cloudy with some light local showers on Nov.19. Fair to partly cloudy on Nov.20 - 21. Fine or mainly fair in the rest.

Local: Partly cloudy with some light local shower on Nov.19. Fair to partly cloudy on Nov.20 - 21. Fine or mainly fair in the rest of the period.

Meteorological Department
Royal Thai Navy
19 / 11 /1959

Station	Nov. 12 - 18 1959							Total	Weekly Normal	Normal DPT.	Total Since 1Jan.59
	12	13	14	15	16	17	18				
Northern Part											
Chiangrai*	1.1	1.6						2.7	2.4	+ 0.3	1756.4
Chae Hom	12.3							12.3	14.7	- 2.4	
Phitsamulok*	22.2							22.2	7.7	+ 14.5	1439.5
Phron Phiram	22.4							22.4	0.8	+ 11.6	
Northeastern Part											
Nakhon Ratchasima*						0.1	1.0	1.1	10.8	- 9.7	1395.8
Surin*							4.1	4.1	-	-	
Central Part											
Nakhon Sawan*						0.2		0.2	0.9	- 0.7	1111.8
Bang Rachan							0.5	0.5	-	-	
Lopburi*						0.4	0.2	0.6	16.3	- 15.7	1449.2
Chai Badan						0.2		0.2	6.1	- 5.9	
Ang Thong						3.2		3.2	5.6	- 2.4	
Pho Thong						3.0		3.0	5.1	- 2.1	
Prachinburi*							3.5	3.5	-	-	1839.5
Aranyaprathet*						0.5	3.4	3.9	12.1	- 8.2	1186.5
Bangkok*							2.8	2.8	13.6	- 10.8	1254.8
Don Muang*							23.6	23.6	15.3	+ 8.3	1535.5
Bang Khen							2.0	2.0	-	-	
Thonburi							1.3	1.3	-	-	
Bang Na							9.0	9.0	-	-	
Tom Phrachun*							0.2	0.2	-	-	1578.4
Gulf of Thailand, East Coast											
Chonburi*							11.6	11.6	-	-	1150.1
Pong Namron						15.0	29.2	44.2	84.1	- 39.9	
Southern Thailand, West Coast											
Hua Hin*						15.0		15.0	32.2	- 17.2	864.1
Chumphon*	1.0	3.6						4.6	79.0	- 74.4	1760.9
Tha Sae	9.1							9.1	45.6	- 36.5	
Bandon*		3.4	4.7					8.1	74.2	- 66.1	1228.9
Ban Na San	7.3	12.7						20.0	72.0	- 52.0	
Nakhon Si Thammarat*	4.3	47.2	7.7					59.2	130.8	- 71.6	1723.0
Sichon	48.0							48.0	116.6	- 68.6	
Thung Song	4.8							4.8	43.4	- 38.6	
Pak Phanang	32.3	156.3	17.1					205.7	106.9	+ 98.8	
Songkhla*	11.6	44.7	10.8	5.6				72.7	89.0	- 16.3	1312.8
Pattaphum	18.2							18.2	49.6	- 31.4	
Hat Yai	15.2	18.5	21.4					55.1	59.4	- 4.3	
Pattani	15.0		37.4					52.4	31.8	+ 20.6	
Yong Chik	33.5		43.5					77.0	39.8	+ 37.2	
Saring	45.3		49.0	4.5				98.8	66.7	+ 32.1	
Narathiwat*	0.6	42.0	30.7	35.0	12.0			120.3	121.9	- 1.6	1766.2
Tak Bai	17.4	38.3	9.5	29.5				94.7	114.3	- 19.6	
Southern Thailand, West Coast											
Ranong*	9.4							9.4	57.6	- 48.2	4390.1
Khuangnga	12.5	8.1						20.6	33.8	- 13.2	
Takua Pa	39.3		27.7					67.0	71.6	- 4.6	
Takua Thung		72.0	5.1					77.1	51.7	+ 25.4	
Phuket*	17.1		0.1					17.2	55.8	- 38.6	2090.1
Phuket Air port*	0.9	35.2						36.1	47.0	- 10.9	2777.0
Khlong Tom	50.8	3.4						54.2	-	-	
Trang	55.3							55.3	16.4	+ 38.9	
Trang Air port*	3.6	3.3						6.9	51.7	- 44.8	1800.7
Satun				21.8				21.8	77.7	- 55.9	
La Ngu			0.8					0.8	28.9	- 28.1	

WEEKLY REPORT OF DAILY TEMPERATURE

FROM NOV. 12 - 18 1959

(in degree Centigrade)

Station		Day of Month 12	13	14	15	16	17	18	Average	Extreme	Weekly Mean	Monthly Normal
Northern Part												
1.Chiangrai	Max	30.6	27.0	28.1	28.6	29.3	29.3	30.2	29.1	33.6	22.9	23.3
	Min	18.5	19.1	19.5	17.0	14.2	12.5	15.2	16.6	9.5		
2.Mae Hongson		32.6	32.1	32.0	31.5	31.0	31.5	-	31.8	34.9	24.9	25.3
		19.3	19.0	19.9	16.6	17.0	16.7	16.9	17.9	12.0		
3.Pai		30.5	-	-	29.5	29.0	29.5	-	29.6	-	21.9	-
		14.8	16.5	-	-	13.8	12.0	13.5	14.1	-		
4.Khun Yuam		27.2	-	-	-	29.0	27.5	29.0	-	28.2	21.9	
		-	17.2	-	-	14.5	13.5	17.0	15.6	-		
5.Mae Sariang		30.3	-	32.1	-	33.8	33.9	-	32.5	34.7	25.5	25.7
		19.0	19.3	20.1	19.2	15.9	15.8	20.1	18.5	8.6		
6.Chiangmai		30.7	29.4	29.1	31.4	30.3	30.8	30.3	30.3	34.7	24.3	24.6
		19.6	19.4	19.4	17.7	18.3	14.1	19.2	18.2	10.2		
7.Nan		34.0	29.8	31.2	31.1	31.5	31.0	33.3	31.7	34.8	24.9	24.8
		-	17.5	19.6	17.9	16.0	16.5	20.4	18.0	9.2		
8.Lampang		31.9	27.5	30.2	31.1	30.3	30.2	32.0	30.5	34.8	24.2	24.8
		18.4	20.2	18.7	17.9	15.1	13.2	20.8	17.8	10.1		
9.Phrae		31.6	-	-	-	30.3	29.6	31.8	30.8	35.7	24.7	25.2
		19.4	18.8	20.6	18.0	16.4	15.8	20.8	18.5	11.0		
10.Uttaradit		32.1	31.2	31.7	31.8	31.6	32.1	34.3	32.1	38.8	26.1	26.8
		20.8	19.9	20.1	19.2	18.4	18.5	23.1	20.0	12.2		
11.Tak		31.3	30.0	30.0	30.4	30.9	30.5	30.6	30.5	33.7	24.5	25.0
		18.9	19.0	16.6	17.0	17.1	17.4	22.9	18.4	10.8		
12.Mae Sot		-	-	-	-	-	-	-	-	37.0	-	25.7
		18.7	19.0	16.9	18.1	18.0	16.3	22.3	18.5	12.8		
13.Phitsanulok		32.9	30.7	31.1	31.5	32.2	31.0	31.7	31.6	35.9	26.4	26.9
		22.6	20.2	19.0	20.5	19.4	22.1	23.9	21.1	13.9		
14.Phetchabun		30.6	31.1	31.0	31.2	29.8	29.6	30.6	30.6	36.4	24.4	25.4
		18.0	-	15.6	17.4	15.5	21.7	21.0	18.2	7.5		
Northeastern Part												
1.Loei	Max	28.5	28.6	-	30.0	28.6	32.8	32.0	30.1	32.9	23.6	22.8
	Min	16.8	16.4	14.9	15.3	15.1	20.6	20.8	17.1	6.0		
2.Udon Thani		29.9	30.2	-	-	29.7	33.0	33.4	31.2	37.2	24.7	25.2
		18.7	16.6	15.2	15.4	19.0	21.7	21.1	18.2	9.8		
3.Nakhon Phanom		-	26.4	-	29.1	30.1	30.5	33.0	29.8	33.6	23.7	23.9
		18.9	14.7	14.6	16.1	20.8	19.6	18.4	17.6	6.0		
4.Mukdahan		28.4	27.1	27.6	28.8	29.2	30.3	-	29.1	36.4	23.2	23.9
		16.6	17.1	13.0	-	17.5	19.9	19.9	17.3	11.0		
5.Sokon Nakhon		34.3	27.1	-	29.9	22.0	33.8	33.2	31.7	36.3	23.7	23.9
		15.6	14.2	12.7	13.0	-	19.9	18.1	15.6	7.3		
6.Khon Kaen		29.7	28.3	28.8	29.7	29.7	30.3	32.5	29.9	37.2	-	25.0
		-	-	-	-	-	-	-	-	10.2		
7.Rai Et		29.5	27.5	28.5	29.0	29.5	31.0	31.8	29.5	35.4	23.6	25.1
		17.0	15.5	14.9	16.0	19.7	19.8	20.6	17.6	12.2		
8.Chaiyaphum		28.5	28.0	28.2	29.2	28.0	29.0	-	28.5	-	23.8	-
		19.1	18.2	16.9	16.7	16.9	22.6	22.8	19.0	-		
9.N.Ratchasima		28.0	27.2	27.6	28.5	28.2	29.3	29.2	28.3	38.0	23.2	25.3
		18.0	17.8	16.9	14.8	15.7	21.2	22.5	18.1	9.2		
10.Surin		28.5	28.2	27.2	27.8	27.8	31.3	31.5	28.9	36.2	23.2	25.5
		17.8	16.5	15.0	15.5	16.4	20.2	21.4	17.5	12.5		
11.U.Ratchathani		29.5	28.0	27.5	29.3	27.8	31.8	-	29.0	35.8	23.8	25.3
		18.5	17.6	15.7	16.2	19.9	19.8	21.5	18.5	12.5		

Station		Day of Month 12	13	14	15	16	17	18	Average	Extreme	Weekly Mean	Monthl Normal
Central Part												
1. Nakhon Sawan	Max	31.6	31.7	30.6	31.5	32.9		32.9	31.9	36.3	26.1	26.9
	Min	19.6	-	16.9	18.1	19.3	23.0	24.2	20.2	13.2		
2. Lopburi		31.2	29.8	30.1	31.0	30.7	29.8	29.8	30.3	35.3	24.9	26.4
		17.3	-	19.4	17.6	17.3	21.7	22.8	19.4	10.5		
3. Suphanburi		30.1	29.0	29.2	29.4	29.7	30.1	29.8	29.6	33.6	25.3	26.0
		21.8	21.1	19.9	19.9	19.6	-	23.3	20.9	15.5		
4. Kanchanburi		30.7	29.4	30.2	30.7	30.0	29.2	31.2	30.2	27.5	24.8	26.1
		19.6	18.5	-	17.5	19.4	18.2	23.1	19.4	12.7		
5. Prachinburi		31.4	30.8	31.4	31.1	31.0	30.0	30.6	31.0	34.6	25.8	26.5
		21.0	21.2	19.0	18.4	18.3	21.9	23.6	20.5	13.8		
6. Aranyaprathet		30.0	29.2	29.4	29.0	30.7	29.5	31.0	29.8	36.9	24.5	26.1
		20.8	-	17.7	16.5	16.6	20.1	22.9	19.1	10.2		
7. Bangkok		30.8	29.3	29.4	29.5	30.1	31.0	29.6	30.0	25.5	25.9	26.8
		23.2	22.0	20.7	20.0	20.5	21.7	23.8	21.7	17.3		
8. Don Muang		31.3	29.6	28.6	28.8	29.2	30.1	30.3	29.7	35.5	26.6	27.4
		24.6	23.3	21.9	22.8	23.4	24.1	24.9	23.5	16.5		
9. Pom Phrachun		31.2	28.9	30.0	29.8	29.7	30.[illegible]	29.6	29.9	-	25.9	-
		22.3	22.5	20.9	2[illegible].9	20.8	21.9	23.8	21.9	-		
Gulf of Thailand, East Coast												
1. Chonburi	Max	30.7	29.7	29.2	29.2	29.5	30.9	30.7	30.0	34.2	25.2	26.4
	Min	22.6	20.2	19.5	19.0	18.4	20.9	21.9	20.4	15.5		
2. Si Chang		29.0	27.7	27.0	28.5	27.6	27.5	28.0	-	28.0	26.0	-
		25.7	23.9	23.7	24.2	19.9	24.7	25.5	-	23.9		
3. Sattahip		33.0	33.0	30.5	30.7	30.7	33.7	33.5	32.2	38.4	27.5	27.5
		22.9	21.2	20.3	29.7	20.5	21.8	23.3	22.8	16.0		
4. Rayong		32.8	31.7	32.0	31.4	32.6	32.8	-	32.2	-	25.9	-
		22.0	20.5	19.7	17.6	14.7	20.2	21.9	19.5	-		
5. Chanthaburi		31.0	29.7	-	30.3	31.0	32.3	32.0	31.1	36.9	25.7	26.6
		22.0	21.5	20.1	-	18.3	17.5	21.7	20.2	13.0		
6. Laem Sing		-	-	-	-	-	30.5	-	-	-	-	-
		-	-	-	-	-	-	17.0	-	-		
7. Laem Ngop		32.0	31.0	30.0	30.5	31.2	30.5	-	30.9	-	25.9	-
		23.0	21.5	21.6	20.0	18.5	2[illegible].2	21.1	20.8	-		
8. Khlong Yai		30.7	31.2	-	31.2	29.8	30.2	-	30.6	34.3	25.6	26.4
		21.3	22.5	20.7	-	18.8	18.8	21.4	20.6	18.5		
Gulf of Thailand, West Coast												
1. P. Khirikhan	Max	31.7	30.5	31.1	30.6	30.9	31.2	31.6	31.1	34.7	25.6	26.0
	Min	21.0	22.8	22.0	20.2	18.2	17.5	19.2	20.1	17.6		
2. Hua Hin		30.0	29.0	29.9	28.7	30.0	29.9	30.3	29.6	34.4	25.5	26.4
		23.0	22.0	20.6	20.3	20.5	21.5	22.0	21.4	17.2		
3. Chumphon		29.7	25.5	29.3	29.4	29.7	30.6	31.5	29.4	34.7	24.9	26.0
		22.8	21.8	21.0	19.1	18.7	18.9	19.7	20.3	15.8		
4. Bandon		30.3	29.0	28.0	30.2	29.6	30.9	30.0	29.6	36.2	25.2	26.4
		-	21.8	22.6	21.0	19.5	20.6	19.4	20.8	15.3		
5. N. Si Thammarat		28.4	26.0	25.2	29.7	29.7	30.2	31.2	28.6	36.0	25.0	26.4
		23.0	22.4	23.1	22.5	10.6	19.4	20.6	21.4	18.5		
6. Songkhla		31.6	-	26.0	29.7	30.1	30.1	30.6	29.7	34.7	26.6	26.8
		23.1	24.0	23.7	23.5	23.5	24.0	23.0	23.5	20.5		
7. Narathiwat		-	30.6	-	28.3	29.7	29.3	-	29.5	33.9	25.9	26.3
		22.5	23.0	21.6	-	22.0	21.9	22.4	22.2	20.0		
Southern Thailand, West Coast												
1. Ranong	Max	32.2	29.8	30.9	31.6	30.9	31.8	28.9	30.9	33.6	25.8	25.6
	Min	-	21.2	22.1	21.6	19.8	19.6	20.0	20.7	16.3		
2. Phuket		29.6	30.5	30.3	30.6	31.2	31.6	31.1	30.7	33.5	27.0	27.1
		22.6	24.2	23.3	24.7	23.4	22.5	22.3	23.3	19.5		
3. Trang		30.6	30.2	28.5	31.3	31.6	31.6	32.2	30.8	34.4	26.5	26.8
		22.3	22.7	22.2	22.4	21.6	-	21.3	22.1	18.2		

Thailand METEOROLOGICAL DEPARTMENT

ROYAL THAI NAVY

Charoon Vichayapai Bunnag

Vice Admiral Director

****

WEEKYLTEMPERATURE AND RAINFALL OF THAILAND

DURING PERIOD NOVEMBER 19- 25 1959

AND

WEATHER OUTLOOK

No.47. 1959

สถานะของฝนและอุณหภูมิในรอบสัปดาห์
ตั้งแต่วันที่ ๑๙ – ๒๕ พ.ย.๒๕๒๒

แนวปะทะแห่งโซนร้อนได้เคลื่อนตัวไปพาดอยู่ใต้สุดของแหลมมะลายู ในระหว่างปลายสัปดาห์แอนติไซโคลนแห่งทวีปได้เริ่มมีกำลังแรงขึ้นเป็นเหตุให้อากาศตอนเหนือประเทศไทยมีลักษณะเย็นขึ้นบ้างเล็กน้อย

ภาคเหนือ
ภาคตะวันออกเฉียงเหนือ
ภาคกลาง
อ่าวไทย ฝั่งตะวันออก
} ทั่วไปส่วนมากอากาศโปร่งและมีฝนเบาบางแห่งเป็นบางท้องที่

ภาคใต้ มีฝนอยู่ในเกณฑ์ดีพอใช้ โดยมีฝนปานกลางถึงตกหนัก ฝนสูงสุดในรอบสัปดาห์วัดได้ที่ จ.นราธิวาส ๒๓๐ ม.ม. และที่ จ.สตูลวัดได้ ๑๒๐ ม.ม.

อุณหภูมิสูงสุดและต่ำสุดในรอบสัปดาห์ปรากฏตามภาคต่าง ๆ ดังนี้

ภาคเหนือ	สูงสุด ๓๖.๐°ซ. เมื่อวันที่ ๒๑ พ.ย.	ที่ อ.แม่สะเรียง
	ต่ำสุด ๑๓.๒°ซ. เมื่อวันที่ ๒๐ พ.ย.	ที่ อ.ปาย
ภาคตะวันออกเฉียงเหนือ	สูงสุด ๓๔.๓°ซ. เมื่อวันที่ ๑๙ พ.ย.	ที่ จ.สกลนคร
	ต่ำสุด ๑๕.๖°ซ. เมื่อวันที่ ๒๔ พ.ย.	ที่ จ.เลย

Rainfall and Temperature Situation
From Nov.19 – 25 – 1959

Intertropical Convergence Zone lied across the southern tip of Malayan. During the last period of the week the continental Anticyclone was rather active which caused slight cool weather over the Upper Thailand.

Northern Part:
Northeastern Part:
Central Part:
Gulf of Thailand,
East Coast:
} Mainly fair with few local showers in some districts.

Southern Part: Fairly widespread moderate to heavy rain, the greatest weekly rainfall was 230 mm. at Narathiwat and 120 mm. at Satun.

The outstanding weekly Max.Min.Temp. data in the various part viz.

Northern Part	Max. 36.0°C. on Nov.21 at Mae Sariang.
	Min. 13.2°C. on Nov.20 at Pai.
Northeastern Part	Max. 34.3°C. on Nov.19 at Sakon Nakhon.
	Min. 15.6°C. on Nov.24 at Loei.

Meteorological Department
Royal Thai Navy
26 / 11 /1959

การคาดหมายลักษณะอากาศใน ๗ วันข้างหน้า
ตั้งแต่วันที่ ๒๖ พ.ย. – ๒ ธ.ค.๒๕๐๒

ภาคเหนือ ภาคตะวันออกเฉียงเหนือ	แจ่มใสเป็นส่วนมากและอากาศจะเย็นลงอีกตลอดคาบนี้
ภาคกลาง	โปร่ง
พระนคร และ ธนบุรี	โปร่ง

Weather Outlook for the next seven days
From Nov.26 – Dec.2 1959

Northern Part: Northeastern Part:	Mainly fine and cooler weather throughout this period.
Central Part:	Fair and cool weather expected throughout this period.
Local:	Fair and cool weather expected throughout this period.

Meteorological Department
Royal Thai Navy
26 / 11 /1959

Station	November 19 - 25 1959							Total	Weekly Normal	Normal DEV.	Total Since 1Jan.59
	19	20	21	22	23	24	25				
Northern Part											
Sukhothai		4.1						4.1	11.3	- 7.2	
Phitsanulok*	13.3	3.6						16.9	1.7	- 15.2	1456.4
Northeastern Part											
Suwannaphum		8.2						8.2	0.0	+ 8.2	
Nakhon Ratcasima*	0.6	5.2	0.2					6.0	5.9	- 0.2	1400.9
Chakkarat		3.2						3.2	0.0	+ 3.2	
Sung Noen			29.7					29.7	0.0	+ 29.7	
Surin*		9.4						9.4	1.7	- 7.7	1233.1
Central Part											
Uthai Thani	15.7							15.7	30.9	- 15.2	
Chaiyanat	18.1							18.1	6.0	+ 12.1	
Bang Rachan	7.7							7.7	0.0	+ 7.7	
Thromburi	37.6							37.6	0.3	+ 37.3	
Lopburi*	8.1							8.1	0.4	+ 7.7	1457.3
Ban Mi	11.0							11.0	0.0	+ 11.0	
Ang Thong		10.8						10.8	0.2	+ 10.6	
Pho Thong		2.0						2.0	0.2	+ 1.8	
Ta Mok			17.5					17.5	0.0	+ 17.5	
Sena		2.6						2.6	0.0	+ 2.6	
Suphanburi*		14.2	26.1					40.3	0.0	+ 40.3	1498.5
Kanchanaburi*			7.3					7.3	1.8	- 5.5	1504.5
Wang Bua Thong	12.6							12.6	0.0	+ 12.6	
Nakhon Nayok	16.4							16.4	0.5	+ 14.9	
Prachinburi*						3.2		3.2	4.5	- 1.3	1842.7
Chachoengsao	14.1					10.8		24.9	6.9	+ 18.0	
Don Muang*						7.7		7.7	2.7	+ 5.0	1543.2
Pom Phrachun*						1.3		1.3	-	-	1579.7
Gulf of Thailand, East Coast											
Chonburi*						1.5		1.5	13.2	- 11.7	1151.6
Sattahip*				2.7		7.5		10.2	7.1	+ 3.1	1229.1
Rayong*		20.4						20.4	1.7	+ 18.7	
Pong Namron						5.0		5.0	87.2	- 82.2	
Khlong Yai*						3.1		3.1	0.0	+ 3.1	5157.7
Gulf of Thailand, West Coast											
Prachuap Khirikhan*						72.0		72.0	17.2	- 54.8	991.0
Hua Hin*			0.8	0.9		32.6	76.3	110.6	14.0	+ 96.6	974.7
Chumphon*		12.8	1.8	0.1	39.5	88.2	29.7	172.1	66.6	+105.5	1933.0
Tha Sae					71.2	108.3		179.5	24.6	+154.9	
Sawi					113.9			113.9	77.5	+ 36.4	
Langsuan			28.2		58.0	78.5		164.7	110.4	+ 54.3	
Bandon*		0.3			18.4	34.8		53.5	89.8	- 36.3	1284.4
Chaiya					67.5			67.5	155.5	- 88.0	
Ban Na San				5.9	43.2	72.4		121.5	52.5	+ 69.0	
Nakhon Si Thammarat*		9.0	5.2		47.6	63.3		125.1	210.9	- 85.8	1848.1
Thung Song		7.8			30.7	93.4		131.9	49.2	+ 82.7	
Pak Phanang		19.3			26.8	77.2		123.3	231.4	-108.1	
Songkhla*	32.1	18.0	3.2	6.4	107.1	6.7	2.1	175.6	119.5	+ 56.1	1486.[illegible]
Rattaphum	22.3				34.5			56.8	72.1	- 15.3	
Hat Yai		2.3		35.7	115.6			153.6	68.7	+ 84.9	
Pattani				16.9	74.6			91.5	86.8	+ 4.7	
Nong Chik				13.5				13.5	92.4	- 78.9	
Yaring		11.7	1.0	20.3	105.6	27.3		165.9	121.1	+ 44.8	
Yala		30.5			66.4	45.3		142.2	58.3	+ 83.9	
Narathiwat*		1.8	2.6	68.4	42.6	115.1		230.4	141.3	+ 89.1	1999.[illegible]
Tak Bai			3.4	33.5	37.8	14.0		88.7	117.5	- 28.8	
Southern Thailand, West Coast											
Ranong*		1.5	0.2		28.2	34.2	11.5	75.6	107.0	- 31.4	4465.[illegible]
Phangnga					2.6			2.6	11.2	- 8.6	
Phuket*		15.9	2.8		2.9			21.6	25.5	- 3.9	2111.[illegible]
Trang					45.8	15.4		61.2	18.4	+ 42.8	
Satun			1.8	21.6	30.8	65.3		119.5	16.5	+103.0	

WEEKLY REPORT OF DAILY TEMPERATURE

FROM Nov. 19 - 25 1959

(in millimetres)

Station		Day of Month 19	20	21	22	23	24	25	Average	Extreme	Weekly Mean	Monthly Normal
Northern Part												
1.Chiangrai	Max.	30.2	30.3	30.7	30.7	30.6	31.6	29.2	30.5	33.6	23.3	23.3
	Min.	15.9	15.2	15.8	15.1	16.9	16.8	14.5	16.0	9.5		
2.Mae Hongson		-	32.6	33.5	30.0	33.2	32.4	31.4	32.2	34.9	25.3	25.3
		18.8	16.8	18.8	19.5	20.4	17.5	17.0	18.4	12.0		
3.Pai		31.0	-	-	-	-	-	-	-	-	-	-
		15.0	13.2	-	-	16.0	14.6	-	-	-		
4.Khun Yuam		29.0	-	-	30.5	-	-	-	-	-	-	-
		17.6	17.6	-	-	17.5	15.2	-	18.0	-		
5.Mae Sariang		-	-	36.0	34.3	34.7	-	-	-	34.7	-	25.7
		20.7	19.0	19.2	19.4	18.6	17.2	17.3	18.8	8.6		
6.Chiangmai		33.3	32.4	-	32.3	31.9	30.9	31.5	32.1	34.7	24.9	24.6
		19.4	17.5	18.4	18.3	17.3	16.8	16.4	17.7	10.2		
7.Nan		34.3	35.0	33.5	33.0	32.8	31.8	32.0	33.2	34.8	25.8	24.8
		18.7	18.6	20.7	19.8	16.4	16.4	17.3	18.3	9.2		
8.Lampang		33.6	33.3	32.0	33.1	32.4	31.1	32.0	32.5	34.8	24.9	24.8
		19.1	17.8	18.1	17.5	16.8	16.1	15.6	17.3	10.1		
9.Phrae		-	-	-	32.6	32.7	31.6	-	-	35.7	-	25.2
		21.1	19.8	21.0	19.3	18.4	16.6	16.8	19.0	11.0		
10.Uttaradit		35.8	35.8	34.3	34.3	34.0	33.8	34.0	34.6	38.8	27.6	26.8
		22.0	21.9	23.5	20.8	18.7	18.2	18.5	20.5	12.2		
11.Tak		32.5	32.7	30.7	32.3	31.6	-	31.9	32.0	33.7	26.0	25.0
		21.8	20.9	21.7	21.0	18.1	17.1	18.5	19.9	10.8		
12.Mae sot		-	-	-	-	-	-	-	-	37.0	-	25.7
		20.6	20.1	20.0	20.4	17.3	-	18.2	19.4	12.8		
13.Phitsanulok		35.5	34.9	32.6	34.0	33.4	32.6	33.4	33.7	35.9	28.1	26.9
		23.9	23.6	23.8	22.3	-	20.4	21.1	22.5	13.9		
14.Phetchabun		33.7	33.9	34.5	33.4	32.5	33.2	32.1	33.3	36.4	26.4	25.4
		22.6	21.5	20.4	18.4	17.5	16.7	19.3	19.5	7.5		
Northeastern Part												
1.Loei	Max.	34.2	32.7	32.0	32.4	31.6	31.7	31.7	32.3	32.9	25.2	22.8
	Min.	19.7	19.5	18.5	17.8	16.2	15.6	18.8	18.0	6.0		
2.Udon Thani		34.2	33.8	33.9	32.3	32.9	32.7	33.2	33.3	37.2	26.6	25.2
		21.4	22.1	19.4	19.5	18.0	18.6	20.2	19.9	9.8		
3.Nakhon Phanom		33.2	32.6	31.9	31.2	31.7	33.5	32.5	31.8	33.6	25.6	23.9
		20.4	19.6	20.4	17.9	-	19.5	17.8	19.3	6.0		
4.Mukdahan		33.2	32.6	32.0	31.3	30.5	31.8	31.3	31.8	36.4	25.9	23.9
		23.1	22.4	18.7	18.2	18.1	20.5	19.1	20.0	11.0		
5.Sakon Nakhon		34.3	33.0	33.3	32.7	32.7	32.2	-	33.0	36.3	25.7	23.9
		21.8	19.9	18.0	17.0	17.3	17.0	18.4	18.4	7.3		
6.Khon Kaen		33.7	33.2	32.8	32.5	32.7	32.2	32.3	32.8	37.2	-	25.0
		-	-	-	-	-	-	-	-	10.2		
7.Roi Et		33.5	32.6	32.6	-	-	-	-	-	35.4	-	25.1
		23.6	20.8	19.8	18.9	19.2	19.9	20.4	20.4	12.2		
8.Chaiyaphum		-	32.7	31.6	31.6	31.8	31.8	-	31.9	-	26.8	-
		22.6	22.0	22.1	21.9	18.9	21.6	22.9	21.7	-		
9.N.Ratchasima		30.2	31.4	30.5	30.6	30.1	31.8	31.3	31.6	38.0	25.8	25.3
		22.6	20.8	21.1	20.4	20.0	21.0	21.6	20.9	9.2		
10.Surin		32.5	32.2	31.0	30.2	30.6	31.5	31.5	31.4	36.2	25.9	25.5
		21.8	21.0	21.2	20.4	18.6	19.6	19.8	20.3	12.5		
11.U.Ratchathani		32.2	32.8	32.0	31.5	31.8	32.3	32.0	32.1	35.8	26.7	25.3
		-	22.7	22.1	20.3	20.3	21.1	21.2	21.3	12.5		

Station		Day of Month 19	20	21	22	23	24	25	Average	Extreme	Weekly Mean	Monthly Normal
Central Part												
1. NakhonSawan	Max.	33.7	34.3	–	33.6	32.8	32.6	–	33.4	36.3	27.6	26.9
	Min.	24.2	22.9	23.4	22.4	20.0	20.9	21.2	22.1	13.2		
2. Lopburi		31.5	33.3	32.5	33.0	33.4	32.2	31.3	32.5	35.3	27.5	26.4
		22.8	22.6	24.0	21.8	21.1	22.2	23.6	22.4	10.5		
3. Suphanburi		31.6	32.6	29.4	30.6	30.4	30.7	30.3	30.8	33.6	27.0	26.0
		23.3	24.0	22.5	23.4	22.3	23.0	23.7	23.2	15.5		
4. Kanchanaburi		31.4	32.2	30.4	31.3	31.6	–	29.6	31.1	37.3	26.6	26.1
		23.1	22.6	22.5	21.4	20.0	21.8	24.0	22.1	12.7		
5. Prachinburi		32.0	33.1	32.6	32.2	33.3	33.0	31.6	32.5	34.6	27.8	26.5
		23.6	24.0	23.8	23.0	21.6	23.1	23.9	23.1	13.8		
6. Aranyaprathet		31.5	31.0	32.4	31.5	32.0	32.5	31.5	31.8	36.9	26.8	26.1
		22.9	21.1	21.1	22.2	20.6	22.7	21.7	21.8	10.2		
7. Bangkok		31.2	32.4	32.1	31.7	31.9	32.0	31.5	31.8	35.5	28.1	26.8
		23.8	24.0	25.6	24.7	23.6	23.5	24.6	24.3	17.3		
8. Don Muang		32.2	32.3	33.2	31.5	31.3	30.8	30.7	31.7	35.5	28.6	27.4
		24.9	26.0	26.3	25.8	24.7	24.7	25.5	25.4	16.5		
9. Pom Phrachun		31.8	32.4	32.3	32.5	32.5	32.0	32.3	32.3	–	27.0	–
		23.8	22.1	21.3	21.5	21.1	20.5	20.6	21.6	–		
Gulf of Thailand, East Coast												
1. Chonburi	Max.	31.8	32.4	32.4	32.6	31.3	32.4	31.9	32.1	34.2	27.4	26.4
	Min.	21.9	23.0	23.3	23.4	22.2	21.0	23.8	22.7	15.5		
2. Si Chang		30.4	30.4	32.0	30.0	29.3	29.8	–	30.3	–	28.0	–
		25.5	24.8	24.9	26.3	25.7	25.6	26.8	25.6	–		
3. Sattahip		35.7	33.4	35.2	35.2	32.2	35.1	35.1	34.6	38.4	29.2	27.5
		23.3	23.5	24.7	24.0	23.3	23.4	24.0	23.7	16.0		
4. Rayong		31.5	33.2	34.3	33.1	–	34.0	–	33.2	–	27.9	–
		21.9	22.4	22.8	22.5	22.1	–	23.4	22.5	–		
5. Chanthaburi		33.0	33.8	33.2	32.1	32.2	34.0	32.2	32.8	36.9	27.4	26.6
		21.7	21.9	22.3	20.9	20.4	24.0	22.8	22.0	13.0		
6. Laem Sing		–	33.0	–	33.0	–	–	–	–	–	–	–
		17.0	–	17.4	–	17.0	–	–	–	–		
7. Laem Ngop		32.0	–	–	33.3	–	33.6	–	–	–	–	–
		21.1	22.6	–	–	21.5	24.0	24.2	22.7	–		
8. Khlong Yai		31.1	32.7	32.3	31.5	–	30.7	0	31.7	34.3	26.7	26.4
		21.4	22.1	22.1	20.9	21.2	–	22.7	21.7	14.5		
Gulf of Thailand, West Coast												
1. P. Khirikhan	Max.	31.8	32.4	32.4	32.5	31.8	32.2	30.0	31.9	34.7	26.9	26.0
	Min.	19.2	19.5	21.9	21.6	22.6	26.3	21.9	21.9	17.6		
2. Hua Hin		30.4	32.0	31.0	31.0	30.0	30.5	29.4	30.6	34.4	26.7	26.4
		22.0	21.7	23.0	23.5	22.5	23.5	22.5	22.7	17.2		
3. Chumphon		30.4	30.3	30.6	30.7	30.8	24.6	30.0	29.6	34.7	25.8	26.0
		19.7	20.8	23.1	22.2	22.4	22.1	22.8	21.9	15.8		
4. Bandon		30.1	30.0	31.0	31.3	31.2	25.0	30.7	30.0	35.2	25.9	26.4
		19.7	21.8	22.0	22.1	20.9	22.4	22.9	21.7	16.3		
5. N. Si Thammarat		31.0	31.2	30.2	31.4	30.0	26.2	29.2	29.9	34.0	26.3	26.4
		20.6	23.0	23.4	22.7	23.6	22.7	22.4	22.6	18.5		
6. Songkhla		30.3	29.6	30.5	30.5	28.1	28.5	29.0	29.5	34.7	26.9	26.8
		23.0	24.8	24.8	25.3	23.9	23.3	24.3	24.2	20.5		
7. Narathiwat		31.0	29.8	29.8	29.8	–	26.9	–	29.5	33.9	26.6	26.3
		22.4	–	23.7	26.6	23.0	–	22.5	23.6	20.0		
Southern Thailand, West Coast												
1. Ranong	Max.	33.1	32.6	31.0	32.0	31.8	–	29.9	31.7	33.6	26.6	25.6
	Min.	20.0	21.7	22.7	21.6	21.1	22.0	–	21.5	16.3		
2. Phuket		31.5	31.5	31.0	31.8	31.5	–	30.4	31.3	33.5	27.4	27.1
		22.3	24.2	23.3	23.4	24.2	23.8	–	23.5	19.5		
3. Trang		31.9	31.3	30.7	32.0	31.2	27.7	–	30.7	34.4	26.6	26.8
		20.4	22.0	23.3	–	23.3	22.5	23.4	22.5	18.2		

Thailand METEOROLOGICAL DEPARTMENT

ROYAL THAI NAVY

Charoon Vichayapai Bunnag

Vice Admiral Director

****

LIBRARY
JAN 14 1960
WEATHER BUREAU

WEEKLY TEMPERATURE AND RAINFALL OF THAILAND

DURING PERIOD 26 Nov. - 2 Dec. 1959

AND

WEATHER OUTLOOK

No. 48. 1959

สถานะของฝนและอุณหภูมิในรอบสัปดาห์

ตั้ง[illegible] พ.ย. – ๒ ธ.ค. ๒๕๐๒

ลิ่มของแอนติไซโคลนบนพื้นแผ่นดินแผ่มาทางตะวันตก–เฉียงใต้จนถึงบริเวณก้นอ่าวไทย แต่ได้อ่อนกำลังลงในครึ่งหลังของสัปดาห์. แถบความกดอากาศต่ำซึ่งพาดผ่านตอนใต้สุดของภาคใต้ ได้มีกำลังแรงขึ้น ทำให้มีฝนหนักและหนักมากตกติดต่อกันในบริเวณตอนใต้ของนครศรีธรรมราชลงไป เป็นเหตุให้เกิดน้ำท่วมในหลายจังหวัด.

ภาคเหนือ ภาคตะวันออกเฉียงเหนือ	แจ่มใสและเย็น
ภาคกลาง อ่าวไทยฝั่งตะวันออก	ส่วนมากแจ่มใสและเย็น
ภาคใต้	มีฝนหนักและหนักมากแผ่เป็นบริเวณกว้างทางฝั่งตะวันออกของภาคใต้ ตั้งแต่[illegible]ไป ฝนสูงสุดในสัปดาห์วัดได้ที่จังหวัด – นราธิวาส [illegible] ม.ม.

อุณหภูมิสูงสุดและต่ำสุดในรอบสัปดาห์ปรากฏตามภาคต่างๆ ดังนี้

ภาคเหนือ	สูงสุด ๓๔.๖ ซ. เมื่อวันที่ ๒๗ พ.ย. ที่ อ.แม่สะเรียง
	ต่ำสุด ๑๐.๔ ซ. เมื่อวันที่ ๒ ธ.ค. ที่ อ.ปาย
ภาคตะวันออกเฉียงเหนือ	สูงสุด ๓๒.๕ ซ. เมื่อวันที่ ๑ ธ.ค. ที่ จ.สกลนคร
	ต่ำสุด ๑๑.๑ ซ. เมื่อวันที่ ๓๐ พ.ย. ที่ จ.เลย
ภาคกลาง	สูงสุด ๓๓.๖ ซ. เมื่อวันที่ ๒ ธ.ค. ที่ อ.อรัญญประเทศ
	ต่ำสุด ๑๖.๗ ซ. เมื่อวันที่ ๓๐ พ.ย. ที่ จ.นครสวรรค์

Rainfall and Temperature Situation

From Nov.26 – Dec.2 1959

The wedge of the continental Anticyclone spread southwestward into the Head of the Gulf but it was weak in the last period of the week. The trough of low pressure which lies across the southern most portion of the Southern Part has been intensifying and covering continuous heavy and very heavy rains from Nakhon Si Thammarat southward, this condition caused the floods in many provinces.

Northern Part: Northeastern Part:	Fine and cool.
Central Part: Gulf of Thailand, East Coast:	Mainly fine and cool.
Southern Part:	Heavy and very heavy rainfalls in the east coast of the part from the south of Nakhon Si Thammarat. The greatest weekly rainfall was 366.1 mm. at Narathiwat.

The outstanding weekly Max.Min.Temp. data in the various part viz.

Northern part	Max. 34.6 C. on Nov 27 at Mae Sariang.
	Min. 10.4 C. on Dec. 2 at Pai.
Northeastern part	Max. 32.5 C. on Dec. 1 at Sakon Nakhon.
	Min. 11.1 C. on Nov. 30 at Loei.
Central part	Max. 33.6 C. on Dec. 2 at Aranyaprathet.
	Min. 16.7 C. on Nov. 30 at Nakhon Sawan.

Meteorological Department
Royal Thai Navy

การคาดหมายลักษณะอากาศใน ๗ วันข้างหน้า
ตั้งแต่วันที่ ๓ – ๙ ธ.ค. ๒๕๔๒

ภาคเหนือ อากาศแจ่มใสและหนาวตลอดคาบนี้ คาดว่าจะหนาวลงอีกในวันที่ ๘ และ ๙ ธ.ค.

ภาคตะวันออกเฉียงเหนือ โปร่งและเย็นตลอดคาบนี้เป็นส่วนมาก คาดว่า จะหนาวในวันที่ ๘ – ๙ ธ.ค.

ภาคกลาง โปร่งตั้งแต่วันที่ ๓ – ๗ ธ.ค. คาดว่า อากาศจะเย็นลงในวันที่ ๘ – ๙ ธ.ค.

พระนคร และ ธนบุรี โปร่งตั้งแต่วันที่ ๓ – ๗ ธ.ค. คาดว่า อากาศจะเย็นลงในวันที่ ๘ – ๙ ธ.ค.

Weather Outlook for the next seven days
From Dec. 3 – 9 1959

Northern Part: Mainly fine weather and cold throughout this period. Expected to become colder on Dec. 8 and 9.

Northeastern Part: Mainly fair and cool throughout this period. Cold weather expected on Dec. 8 – 9.

Central Part: Generally fair from Dec. 3 – 7. Expected cooler weather on Dec. 8 – 9.

Local: Mostly fair from Dec. 3 – 7. Expected cooler weather on Dec. 8 – 9.

Meteorological Department
Royal Thai Navy
3 / 12 / 1959

Station	Nov.26 - Dec.2 1959							Total	Weekly Normal	Normal DFT.	Total Since 1Jan.59
	26	27	28	29	30	1	2				
Northern Part			No rain								
Northeastern Part			No rain								
Central Part			No rain								
Gulf of Thailand, East Coast			No rain								
Gulf of Thailand, West Coast											
1.Phetburi								0.0	1.8	- 1.8	
2.Ban Laem								0.0	0.0	- 0.0	
3.Prachuap Khirikhan*								0.0	5.2	- 5.2	1046.6
4.Hua Hin*								0.0	9.2	- 9.2	974.7
5.Chumphon*	31.2						3.5	34.7	32.7	+ 2.0	1967.7
6.Tha Sae							37.7	37.7	0.8	+ 36.9	
7.Sawi	23.0						38.4	61.4	14.1	+ 47.3	
8.Langsuan								-	31.5	-	
9.Bandon*	0.4	28.1	22.6	3.5	57.9	8.1	44.6	165.2	21.4	+143.8	1454.4
10.Chaiya								-	24.3	-	
11.Ban Na San	14.5	23.3	16.7		36.6		53.6	144.7	6.1	+138.6	
12.Nakhon Sithammarat*	0.2	133.6	8.7	29.7	48.6	6.6	105.2	332.6	89.4	+243.2	2204.5
13.Sichon	16.3				67.4		101.9	185.6	40.1	+145.5	
14.Chawang	22.5				27.2		90.3	140.0	26.9	+113.1	
15.Thung Song	0.5	30.8	20.9	4.2	20.8			77.2	9.3	+ 67.9	
16.Pak Phanang	2.3		4.5		12.4		101.2	120.4	86.2	+ 34.2	
17.Phatthalung								-	-	-	
18.Songkhla*	6.9	148.2	130.5	53.2	4.8	0.1	115.1	458.8	108.8	+350.0	1945.2
19.Rattaphum		38.2	45.5	55.8	18.6		38.2	196.3	25.4	+170.9	
20.Hat Yai	3.6		199.0	2.2			97.5	302.3	66.0	+236.3	
21.Pattani	22.5	117.5	126.0	127.8	21.1		206.3	621.2	73.2	+548.0	
22.Nong Chik		198.5	154.5	155.4	19.0			527.4	115.4	+412.0	
23.Yaring	5.8	144.2	310.8	183.5	36.1			680.4	128.6	+551.8	
24.Yala				340.2				340.2	36.0	+304.2	
25.Betong								-	-	-	
26.Narathiwat*	20.5	169.4	366.1	255.4	115.3	14.5		941.2	29.2	+812.0	
27.Tak Bai	86.3	273.5	227.1	295.1	77.5			959.5	105.1	+854.4	
Southern Thailand, West Coast											
1.Ranong*	8.3	0.2					8.1	16.6	24.1	- 7.5	4482.3
2.Kraburi							0.8	0.8	-	-	
3.Phangnga				2.2			2.0	4.2	18.6	- 14.4	
4.Takua Pa			22.8		0.8		15.4	39.0	7.7	+ 31.3	
5.Takua Thung		5.3	2.8		19.0		46.3	73.0	19.1	+ 53.9	
6.Thay Muang					54.9		30.6	85.5	3.2	+ 82.3	
7.Phuket*	0.5	10.0	15.7	0.6	27.4		32.6	86.8	20.1	+ 66.7	2194.5
8.Phuket Air port*				0.2	1.1		27.9	29.2	25.3	+ 3.9	2849.0
9.Trang				77.0	30.1			108.0	27.2	+ 80.8	
10.Trang Air port*		44.0	69.1	5.8	16.0	0.8	81.9	217.6	19.1	+198.5	2056.1
11.Satun		68.2	57.7	21.6				147.5	25.0	+122.5	
12.La Ngu			42.1	8.5				50.6	4.2	+ 46.4	

WEEKLY REPORT OF TEMPERATURE

FROM 26 Nov. - 2 Dec. 1959

(in Degree Centigrade)

Station		Day of Month 26	27	28	29	30	1	2	Average	Extreme	Weekly Mean	Monthly Normal
Northern Part												
1.Chiangrai	Max		29.6	28.2	28.3	27.9	28.8	29.3	28.7	33.6	21.8	23.3
	Min	14.0	15.9	17.8	16.5	14.2	12.6	12.8	14.8	9.5		
2.Mae Hongson		32.5	32.0	32.0	-	30.5	30.8	30.6	31.4	34.9	24.3	25.3
		17.8	18.4	17.7	17.6	17.3	15.6	15.4	17.1	12.0		
3.Pai		30.0	-	-	29.5	30.0	30.0	-	29.9	-	21.3	-
		13.5	14.0	-	-	12.4	12.5	10.4	12.6	-		
4.Khun Yuan		29.5	-	-	29.5	30.0	28.5	-	29.4	-	21.4	-
		15.0	14.2	-	-	14.4	11.6	11.4	13.3	-		
5.Mae Sariang		34.2	34.6	31.3	32.0	-	33.9	-	33.2	34.7	24.8	25.7
		16.4	18.5	17.2	16.2	14.7	15.2	16.1	16.3	8.6		
6.Chiangmai		31.4	31.3	30.0	29.5	29.2	30.0	30.4	30.2	34.7	23.1	24.6
		17.0	16.9	19.5	17.1	14.2	13.5	12.9	15.5	10.2		
7.Nan		-	32.3	30.5	30.1	30.5	31.7	30.4	30.9	34.8	23.7	24.8
		17.2	18.8	19.0	15.9	15.4	14.5	14.1	16.4	9.2		
8.Lampang		31.2	31.4	30.0	30.2	30.2	30.9	30.4	30.6	34.8	22.9	24.8
		16.8	16.2	17.8	14.7	14.5	12.9	12.9	15.1	10.1		
9.Phrae		31.6	31.3	29.4	-	-	-	-	-	35.7	-	25.2
		18.2	16.3	19.0	15.0	-	14.3	14.3	16.2	11.0		
10.Uttaradit		33.7	33.2	30.6	30.8	32.0	33.7	33.7	32.5	38.8	24.6	26.8
		18.4	19.2	18.8	15.7	14.4	16.2	14.2	16.7	12.2		
11.Tak		32.1	31.4	28.9	29.8	30.3	31.2	30.8	30.6	33.7	23.5	25.0
		20.2	18.8	18.3	14.9	13.4	13.7	14.9	16.3	10.8		
12.Mae Sot		-	-	-	-	-	-	-	-	36.7	-	25.7
		18.7	18.1	16.2	15.0	13.2	16.3	-	16.3	12.8		
13.Phitsanulok		33.6	33.0	30.5	30.3	31.0	32.5	32.6	31.9	35.9	25.3	26.9
		21.8	-	19.5	17.8	16.9	17.3	18.6	18.7	13.9		
14.Phetchabun		32.5	30.4	30.3	30.3	31.5	31.8	30.3	31.0	36.4	23.6	26.4
		19.3	19.9	17.0	13.9	13.0	15.0	15.5	16.2	7.5		
Northeastern Part												
1.Loei	Max	31.0	28.3	28.6	29.0	30.3	31.0	30.7	29.8	32.9	22.2	22.8
	Min	19.2	16.7	17.2	11.4	11.1	13.5	12.8	14.6	6.0		
2.Udon Thani		30.6	30.1	29.0	29.8	31.0	32.0	31.8	30.6	37.2	23.1	25.2
		19.0	17.1	15.2	13.6	13.8	15.5	15.3	15.6	9.8		
3.NakhonPhanom		29.5	28.4	28.0	29.5	30.1	31.9	31.7	29.9	33.6	23.3	23.9
		19.5	18.8	16.7	14.0	15.4	16.0	16.6	16.7	6.0		
4.Mukdahan		31.2	28.2	27.8	29.4	30.6	31.7	30.9	30.0	36.4	23.4	23.9
		19.6	19.9	15.7	14.2	16.7	14.5	16.9	16.8	11.0		
5.Sakon Nakhon		30.6	29.6	29.6	30.0	31.2	32.5	31.9	30.8	36.3	22.9	23.9
		18.1	17.1	12.8	12.1	14.1	15.1	15.4	15.0	7.3		
6.Khon Kaen		32.3	29.7	29.0	29.7	31.2	31.8	32.0	30.8	37.2	-	25.0
		-	-	-	-	-	-	-	-	10.2		
7.Roi Et		-	-	-	-	-	-	-	-	35.4	-	25.1
		20.8	18.9	16.1	15.2	16.5	17.0	18.7	17.6	12.2		
8.Chaiyaphum		31.1	29.5	29.0	28.2	30.5	31.3	29.9	29.9	-	23.7	-
		22.6	21.8	18.9	14.9	16.1	12.0	16.8	17.5	-		
9.N.Ratchasima		30.6	27.8	27.0	29.2	29.8	31.0	30.0	29.3	38.0	23.5	25.3
		20.9	20.2	17.8	15.3	15.7	16.4	16.8	17.6	9.2		
10.Surin		30.3	27.8	28.0	28.5	30.5	31.2	30.6	29.6	36.2	23.6	25.5
		19.8	18.8	16.0	15.2	17.0	17.8	18.5	17.6	12.5		
11.U.Ratchathani		31.6	29.5	27.8	29.9	31.6	32.0	32.0	30.6	35.8	25.2	25.3
		20.8	21.3	18.8	17.9	19.6	18.9	20.5	19.7	12.5		

Station		Day of Month 26	27	28	29	30	1	2	Average	Extremes	Weekly Mean	Monthly Normal
Central Part												
1. Nakhon Sawan	Max	–	–	30.7	30.7	30.3	31.8	32.0	31.1	36.3	24.8	26.9
	Min	20.8	19.7	17.7	17.3	16.7	17.7	19.0	18.4	13.2		
2. Lopburi		32.5	29.5	30.2	30.1	32.6	32.9	31.3	31.3	35.3	26.0	26.4
		24.1	23.5	20.8	20.4	18.8	18.4	19.0	20.6	10.5		
3. Suphanburi		30.9	29.2	29.3	28.7	30.5	30.0	30.3	29.8	33.6	25.2	26.0
		22.9	22.2	19.2	19.8	19.7	201	20.5	20.6	15.5		
4. Kanchanaburi		30.3	–	29.5	29.0	30.3	31.4	31.6	30.4	37.3	25.1	26.1
		23.7	22.5	18.8	18.2	17.9	18.0	19.2	19.8	12.7		
5. Prachinburi		31.4	30.2	30.7	31.5	32.0	33.3	33.0	31.7	34.6	26.4	26.5
		23.0	23.2	21.6	20.1	19.1	20.0	21.0	21.1	13.8		
6. Aranyaprathet		30.5	28.5	29.5	29.0	30.5	32.0	33.6	30.5	36.9	26.3	26.1
		22.5	22.4	21.1	18.3	18.5	17.5	19.5	22.0	20.2		
7. Bangkok		31.5	29.3	29.9	30.2	31.4	31.3	32.5	30.9	35.5	26.3	26.8
		23.7	23.0	21.2	19.9	20.3	21.0	22.4	21.6	17.3		
8. Don Muang		30.9	29.7	29.5	29.2	30.5	30.8	31.5	31.3	35.5	27.0	27.4
		24.6	24.0	22.1	21.3	21.2	21.8	23.4	22.6	16.5		
9. Pom Phrachun		32.0	29.6	30.0	29.9	30.7	30.9	32.0	30.7	–	25.3	–
		21.2	21.6	19.5	19.4	19.0	19.0	19.3	19.9	–		
Gulf of Thailand, East Coast												
1. Chonburi	Max	31.3	29.9	29.9	30.1	31.6	31.9	32.8	31.1	34.2	26.3	26.4
	Min	23.1	22.4	20.9	19.9	21.2	20.9	21.5	21.4	15.5		
2. Si Chang		29.9	27.9	27.5	27.7	28.8	29.9	30.2	28.8	–	26.8	–
		26.2	24.8	23.4	23.6	25.1	24.9	25.1	24.8	–		
3. Sattahip		33.2	33.2	33.2	31.3	31.8	33.1	35.0	32.9	38.4	27.6	27.5
		23.7	22.9	21.5	20.4	22.1	22.5	22.7	22.3	16.0		
4. Rayong		33.6	32.2	31.7	32.6	34.5	33.0	–	33.0	–	27.2	–
		23.3	22.4	21.4	19.5	20.9	21.0	21.6	21.4	–		
5. Chanthaburi		30.8	31.4	29.7	33.3	31.5	33.3	33.3	31.8	36.9	26.3	26.6
		22.8	22.5	22.1	20.3	–	20.3	22.1	20.7	13.0		
6. Laem Sing		–	–	–	–	–	–	–	–	–	–	–
		18.0										
7. Laem Ngop		31.4	30.1	–	30.9	32.7	33.3	–	31.7	–		–
		23.4	22.1	21.9	–	22.1	22.5	22.6	22.4	–	27.1	
8. Khlong Yai		31.5	31.8	32.4	32.5	33.6	33.6	33.7	32.4	34.3	27.3	26.4
		22.2	21.3	23.8	21.7	22.0	22.3	22.4	22.2	14.5		
Gulf of Thailand, West Coast												
1. Prachuap Khirikhan	Max	30.8	28.9	28.4	29.8	30.4	–	31.4	30.0	34.7	26.9	26.0
	Min	24.2	25.9	25.0	23.9	23.6	22.6	21.7	23.8	17.6		
2. Hua Hin		30.0	28.4	28.8	29.3	30.2	30.2	20.8	29.7	34.4	26.1	26.4
		24.0	24.1	23.0	22.2	21.5	20.5	21.5	22.4	17.2		
3. Chumphon		29.2	29.8	29.1	28.8	30.0	29.0	30.0	29.4	34.7	25.8	26.0
		23.9	23.0	23.2	22.1	20.9	20.9	21.0	22.1	15.8		
4. Bandon		30.1	30.0	27.2	28.5	26.8	–	26.9	28.3	35.2	25.9	26.4
		23.5	22.7	22.4	24.6	25.0	22.5	23.3	23.4	16.3		
5. N. Si Thammarat		29.9	30.0	29.0	29.5	–	29.4	28.9	29.5	34.0	26.7	26.4
		23.5	23.9	23.0	24.5	23.1	–	25.0	23.8	18.5		
6. Songkhla		28.5	27.7	27.0	28.6	23.4	23.1	28.6	28.1	34.7	26.2	26.8
		24.5	23.7	24.0	25.0	23.3	24.8	25.1	24.3	20.5		
7. Narathiwat		27.8	24.8	25.3	–	–	27.0	24.9	26.0	33.9	24.4	26.3
		22.5	22.8	22.0	23.1	22.8	22.8	23.7	22.8	20.0		
Southern Thailand, West Coast												
1. Ranong	Max	–	31.3	28.3	29.5	30.3	30.5	29.1	29.8	33.6	26.3	25.[illegible]
	Min	23.2	22.1	23.6	24.7	21.3	21.9	23.1	22.8	16.3		
2. Phuket		30.0	31.8	27.0	28.3	28.8	30.0	30.0	29.4	33.5	26.9	27.[illegible]
		25.1	24.4	23.4	24.2	24.5	24.4	24.8	24.4	19.5		
3. Trang		27.8	27.9	26.0	28.3	27.6	29.7	–	27.9	34.4	25.6	26.[illegible]
		21.9	22.4	23.7	22.5	24.7	23.6	24.2	23.2	18.2		

Air mail
PRINTED MATTER

John P. Webber,
Head of Library,
U.S. Weather Bureau,
Washington 25, D.C.
U.S.A.

(Meteorological Department,
Bangkok, Thailand.)

Thailand METEOROLOGICAL DEPARTMENT

ROYAL THAI NAVY

Charoon Vichayapai Bunnag

Vice Admiral Director

LIBRARY

WEATHER BUREAU

****

WEEKLY TEMPERATURE AND RAINFALL OF THAILAND

DURING THE PERIOD DECEMBER 3 - 9 1959

AND

WEATHER OUTLOOK

No.49 .1959

สถานะของฝนและอุณหภูมิในรอบสัปดาห์
ตั้งแต่วันที่ ๓ – ๙ ธ.ค.๒๕๐๒

ตลอดสัปดาห์แอนติไซโคลนทางตอนใต้ประเทศจีนมีกำลังอ่อน จึงเป็นเหตุให้มรสุมของประเทศไทยและประเทศข้างเคียงมีกำลังอ่อนลงไปด้วย

ภาคเหนือ
ภาคตะวันออกเฉียงเหนือ
ภาคกลาง
อ่าวไทย ฝั่งตะวันออก

ลักษณะอากาศยังคงแห้งแล้งและร้อนโดยทั่วไป ทั้งมีฝนเบาเล็กน้อยเป็นบางแห่ง ในเวลาเช้ามีหมอกหรือหมอกบางเป็นหย่อม ๆ

ภาคใต้ มีฝนเบาถึงปานกลางเป็นบางแห่ง ฝนสูงสุดในรอบสัปดาห์วัดได้ ๑๐๗ ม.ม. ที่ อ.สวี จ.ชุมพร

อุณหภูมิสูงสุดและต่ำสุดในรอบสัปดาห์ปรากฏตามภาคต่าง ๆ ดังนี้

ภาคเหนือ	สูงสุด ๓๖.๐ ซ. เมื่อวันที่ ๖ ธ.ค.	ที่ อ.แม่สะเรียง
	ต่ำสุด ๑๐.๔ ซ. เมื่อวันที่ ๔ ธ.ค.	ที่ อ.ปาย
ภาคตะวันออกเฉียงเหนือ	สูงสุด ๓๔.๖ ซ. เมื่อวันที่ ๖ ธ.ค.	ที่ จ.เลย
	ต่ำสุด ๑๓.๖ ซ. เมื่อวันที่ ๔ ธ.ค.	ที่ จ.นครพนม
ภาคกลาง	สูงสุด ๓๔.๙ ซ. เมื่อวันที่ ๖ ธ.ค.	ที่ จ.นครสวรรค์
	ต่ำสุด ๑๘.๒ ซ. เมื่อวันที่ ๓ ธ.ค.	ที่ จ.นครสวรรค์

Rainfall and Temperature Situation

From Dec. 3 – 9 1959

Weak anticyclone over South China affected light northeast monsoon over Thailand and neighbouring country throughout the week.

Northern Part:
Northeastern Part:
Central Part:
Gulf of Thailand, East Coast:

Weather was practically dry and hot in general with some local showers, fog or mist patches in the morning.

Southern Part: Light to moderate rain in general, the greatest weekly rainfall was 107 mm. at Sawi of Chumphon.

The outstanding weekly Max. and Min. Temp. data in the various part viz:-

Northern Part	Max.36.0 C. on Dec.6 at Mae Sariang.
	Min.10.4 C. on Dec.4 at Pai.
Northeastern Part	Max.34.6 C. on Dec.6 at Loei.
	Min.13.6 C. on Dec.4 at Nakhon Phanom.
Central Part	Max.34.9 C. on Dec.6 at Nakhon Sawan.
	Min.18.2 C. on Dec.3 at Nakhon Sawan.

Meteorological Department
Royal Thai Navy
10 / 12 /1959

การคาดหมายลักษณะอากาศใน ๗ วันข้างหน้า
ตั้งแต่วันที่ ๑๐ – ๑๖ ธ.ค. ๒๕๐๒

ภาคเหนือ
ภาคตะวันออกเฉียงเหนือ

ส่วนมากโปร่งในวันที่ ๑๐ และ ๑๑ เดือนนี้ โปร่งแล้วกลับมีเมฆเป็นบางส่วนถึงมีฝนตกได้เล็กน้อยฉะเพาะแห่งในวันที่ ๑๒ ธ.ค. นอกนั้นแจ่มใส และอากาศจะเย็นลง

ภาคกลาง

โปร่งแล้วกลับมีเมฆบางส่วนกับจะอุ่นขึ้นในวันที่ ๑๐ และ ๑๑ ธ.ค. คาดว่าจะมีเมฆบางส่วนถึงมีฝนเล็กน้อยฉะเพาะแห่งในวันที่ ๑๒ หรือ ๑๓ ธ.ค. นอกนั้น โปร่งและอากาศเย็นลง

พระนคร และ ธนบุรี

ส่วนมากโปร่งแล้วกลับมีเมฆเป็นบางส่วนกับจะอุ่นขึ้นในวันที่ ๑๐ และ ๑๑ ธ.ค. คาดว่าจะมีเมฆบางส่วนถึงมีฝนฉะเพาะแห่งเล็กน้อยในวันที่ ๑๒ หรือ ๑๓ ธ.ค. นอกนั้นโปร่งและอากาศเย็นลง

Weather Outlook for the next seven days
From Dec. 10 – 16 1959

Northern Part:
Northeastern Part:

Generally fair on Dec.10 and 11. Fair to partly cloudy with some light local showers on Dec.12. Fine and becoming cooler in the rest of the period.

Central Part:

Fair to partly cloudy and warm on Dec.10 and 11. Partly cloudy with some light local showers on Dec. 12 or 13. Fair and becoming cooler in the rest of the period.

Local:

Mainly fair to partly cloudy and warm on Dec. 10 and 11. Expected partly cloudy with some light local showers on Dec. 12 or 13. Fair and becoming cooler in the rest of the period.

Meteorological Department
Royal Thai Navy
10 / 12 / 1959

WEEKLY REPORT OF DAILY TEMPERATURE

FROM Dec. 3 - 9 1959

(in Degree Centigrade)

Station		Day of Month 3	4	5	6	7	8	9	Average	Weekly Extreme	Weekly Mean	Monthly Normal
Northern Part												
1.Chiangrai	Max.	29.0	28.8	30.1		29.7	29.1	30.5	29.5	31.7	22.4	20.1
	Min.	11.8	11.7	13.1	14.9	15.8	19.9	19.7	15.3	2.0		
2.Mae Hongson		30.5	30.5	31.6	32.0	33.8	33.0	32.6	32.0	32.4	25.6	22.2
		14.8	14.5	16.8	18.6	18.5	20.6	20.2	19.1	7.0		
3.Pai		29.5	-	-	-	31.0	32.0	-	-	-	-	-
		11.3	10.4	-	-	14.8	16.0	16.4	13.9	-		
4.Khun Yuan		26.0	-	-	29.0	30.7	29.0	-	28.7	-	-	-
		10.5	12.6	-	-	16.7	18.0	17.2	15.0	-		
5.Mae Sariang		-	33.1	34.2	36.0	34.3	33.7	33.5	34.1	33.5	25.6	22.8
		13.1	14.3	16.8	17.6	17.9	20.4	19.7	17.1	6.8		
6.Chiangmai		29.8	30.1	31.2	32.6	29.1	31.4	33.3	31.1	33.3	23.6	21.8
		11.9	12.8	15.1	16.5	15.1	20.5	20.7	16.1	6.1		
7.Nan		-	32.0	33.0	33.8	33.1	32.2	33.8	33.0	33.2	24.9	21.7
		-	14.2	16.0	16.7	17.6	17.3	19.2	16.8	6.4		
8.Lampang		31.7	31.0	32.4	34.0	33.8	33.1	33.8	32.8	33.7	24.6	22.1
		12.0	14.1	14.8	17.9	17.7	18.6	19.5	16.4	6.1		
9.Phrae		-	-	32.7	32.6	33.4	-	33.6	33.1	33.2	25.1	21.7
		13.1		16.1	17.8	18.8	17.8	18.6	17.0	5.6		
10.Uttaradit		33.4	34.2	34.7	35.8	34.7	34.3	35.2	34.6	33.0	26.6	24.4
		16.8	16.7	16.9	20.8	20.0	17.5	19.6	18.6	8.4		
11.Tak		30.9	31.	33.0	34.6	33.1	31.7	33.5	32.7	33.7	25.2	22.1
		14.5	16.8	17.7	18.5	19.5	19.0	17.4	17.6	7.0		
12.Mae Sot		-	-	-	-	-	-	-	-	37.1	-	23.0
		14.7	16.	18.9	20.0	20.9	19.7	18.1	18.4	7.0		
13.Phitsanulok		33.3	33.5	34.0	35.5	34.2	33.5	34.7	34.1	35.0	27.2	24.5
		18.7	19.3	20.8	21.9	20.5	19.1	19.8	20.2	9.9		
14.Phetchabun		32.0	32.4	33.5	34.6	32.5	33.2	33.6	33.3	34.4	24.5	22.3
		16.3	17.2	16.2	19.6	20.8	16.4	16.9	17.6	5.2		
Northeastern Part												
1.Loei	Max	31.9	31.0	33.7	34.6	32.1	32.5	33.8	32.8	31.2	24.6	19.9
	Min	15.2	16.0	16.1	18.4	17.8	15.2	15.4	16.3	3.1		
2.Udon Thani		32.7	32.6	33.9	33.9	32.6	32.5	33.3	33.1	37.1	25.4	22.2
		16.8	17.3	18.2	18.3	18.3	17.2	16.8	17.6	3.6		
3.Nakhon Phanom		31.0	31.5	31.7	-	28.8	30.4	32.0	30.9	31.3	24.0	20.8
		16.9	13.6	17.7	18.2	19.8	16.5	16.9	17.1	5.4		
4.Mukdahan		31.6	32.0	32.3	32.2	29.5	31.4	31.9	31.6	33.3	24.5	21.3
		18.0	17.4	17.3	-	17.1	17.2	16.9	17.3	6.2		
5.Sakon Nakhon		31.6	32.7	33.6	33.2	30.2	31.6	32.4	32.2	34.9	24.3	21.8
		16.4	16.1	16.7	17.0	16.5	14.9	16.3	16.3	4.6		
6.Khon Kaen		32.6	32.8	33.8	34.2	32.0	31.3	32.8	32.8	34.4	-	22.8
		-	-	-	-	-	-	-	-	7.6		
7.Roi Et		-	-	-	-	-	-	-	-	35.2	-	22.8
		19.0	18.2	19.2	19.1	17.6	19.3	18.8	18.7	8.9		
8.Chaiyaphum		30.9	31.5	-	34.1	31.5	31.8	31.9	32.0	-	25.7	-
		17.9	19.4	19.0	19.0	22.1	18.1	20.6	19.4	-		
9.N.Ratchasima		30.0	31.6	32.8	33.1	31.3	31.4	32.4	31.8	37.5	25.4	23.1
		18.8	21.3	18.8	19.6	20.9	18.7	18.9	19.4	6.4		
10.Surin		31.3	32.5	33.5	32.5	30.3	31.2	32.2	31.9	34.7	25.3	23.1
		19.0	19.0	19.	19.7	17.6	17.0	18.2	18.6	10.4		
11.U.Ratchathani		31.5	32.6	33.5	32.5	30.5	30.5	33.0	32.0	34.6	26.1	23.3
		21.0	-	20.4	-	19.1	20.8	19.8	20.2	9.7		

Station		Day of Month 3	4	5	6	7	8	9	Average	Extreme	Weekly Mean	Monthly Normal
Central Part												
1. Nakhon Sawan	Max	32.4	33.8	34.4	34.9	34.4	33.5	33.2	33.8	37.2	27.2	24.7
	Min	18.2	-	21.0	21.2	24.0	19.0	19.4	20.5	10.4		
2. Lopburi		31.9	33.6	-	34.7	33.0	32.0	34.0	33.5	35.7	27.9	25.1
		20.0	23.9	23.9	22.7	24.3	21.8	19.5	22.3	10.7		
3. Suphanburi		30.2	-	32.6	34.0	32.1	31.3	32.2	32.1	33.2	27.3	24.2
		21.1	23.4	23.7	23.5	24.0	20.5	21.0	22.5	11.9		
4. Kanchanaburi		29.4	31.3	32.4	34.0	28.1	31.0	31.8	31.1	35.0	26.1	23.9
		20.0	23.1	21.5	20.8	-	21.6	18.7	21.0	9.0		
5. Prachinburi		32.7	33.2	34.3	33.7	33.1	33.4	33.7	33.5	34.6	28.0	24.6
		-	23.8	22.2	22.8	23.1	22.0	21.2	22.5	10.8		
6. Aranyaprathet		31.2	31.6	32.4	33.5	32.5	32.0	32.5	32.2	36.0	26.7	24.6
		22.6	24.0	21.0	20.7	21.1	19.0	19.0	21.1	10.6		
7. Bangkok		32.8	33.5	33.4	34.3	31.9	32.0	33.4	33.0	35.3	28.1	25.6
		21.7	24.3	24.3	24.3	25.1	21.1	21.9	23.2	12.3		
8. Don Muang		31.6	33.7	33.3	34.3	32.0	30.7	32.8	32.6	36.5	28.5	25.7
		23.2	25.3	25.6	25.4	25.4	22.6	22.9	24.3	12.8		
9. Pom Phrachun		32.1	32.4	32.6	32.8	32.5	32.4	32.1	32.4	-	27.1	-
		21.5	23.1	22.8	22.9	23.3	18.9	20.4	21.8	-		
Gulf of Thailand, East Coast												
1. Chonburi	Max	33.0	33.7	34.2	32.8	33.2	32.8	33.3	33.3	35.0	28.0	25.4
	Min	22.9	24.0	22.6	23.8	23.7	20.6	20.8	22.6	13.6		
2. Si Chang		31.0	31.0	31.2	31.5	31.4	29.7	30.5	30.9	-	28.3	-
		26.0	25.6	25.4	25.6	26.1	25.3	25.5	25.6	-		
3. Sattahip		35.0	35.3	36.5	33.6	33.0	33.8	34.5	34.5	40.0	29.4	27.0
		23.2	25.3	25.2	25.3	25.2	22.0	23.5	24.2	14.0		
4. Rayong		31.5	33.0	31.7	32.6	32.0	32.8	32.2	32.3	-	27.2	-
		22.3	23.6	22.8	22.9	22.8	19.5	20.6	22.1	-		
5. Chanthaburi		-	34.2	34.5	36.4	33.7	32.0	33.1	33.8	36.0	27.7	25.4
		23.9	22.8	21.0	21.1	21.9	20.1	20.0	21.5	8.9		
6. Laem Sing		-	-	-	-	34.5	-	-	-	-	-	-
		17.5	-	-	-	-	15.6	-	-	-		
7. Laem Ngop		32.6	-	32.4	33.0	33.2	32.4	-	32.7	-	27.3	-
		23.8	21.6	-	22.3	22.1	20.6	20.4	21.8	-		
8. Khlong Yai		32.2	32.5	31.1	31.1	31.8	30.9	30.3	31.4	35.0	26.6	25.7
		25.4	22.0	21.5	22.1	21.2	20.0	20.1	21.8	15.1		
Gulf of Thailand, West Coast												
1. P. khirikhan	Max	30.0	31.0	31.3	31.3	30.3	30.9	30.9	30.8	33.4	26.2	24.8
	Min	22.7	23.2	23.2	21.6	21.4	21.0	18.2	21.6	13.9		
2. Hua Hin		29.8	31.0	31.0	31.0	28.7	30.0	30.3	30.3	33.3	26.5	25.1
		23.5	23.0	23.3	23.0	23.0	21.0	21.5	22.6	14.9		
3. Chumphon		26.3	30.8	30.9	30.5	31.7	30.0	30.0	30.0	32.7	26.3	24.7
		23.1	23.8	23.1	22.8	22.0	21.3	21.6	22.5	13.9		
4. Bandon		26.0	30.0	31.5	30.6	30.8	27.4	30.0	29.5	34.2	25.8	25.9
		22.3	23.7	23.3	22.3	21.6	20.5	21.3	22.1	16.4		
5. N.Si Thammarat		26.2	27.7	30.7	31.1	31.4	30.5	30.3	29.7	32.5	26.6	25.7
		22.8	24.3	23.7	23.6	23.2	22.7	23.3	23.4	17.1		
6. Songkhla		27.0	29.4	29.1	30.5	30.7	29.3	29.9	29.4	33.4	26.8	26.5
		23.6	24.9	24.6	-	25.1	24.2	22.9	24.2	21.3		
7. Narathiwat		26.6	30.3	28.8	31.8	29.8	31.3	29.8	29.8	32.6	26.3	25.8
		-	23.3	23.6	24.0	22.9	22.4	20.5	22.8	19.0		
Southern Thailand West Coast												
1. Ranong	Max	26.9	30.1	30.9	32.4	32.4	30.8	30.2	30.5	33.6	26.3	25.1
	Min	22.8	22.7	22.8	21.5	20.9	22.1	21.1	22.0	15.1		
2. Phuket		26.5	31.2	-	31.9	31.0	31.5	31.0	30.5	33.0	27.4	27.1
		24.1	23.2	24.3	-	24.2	23.1	24.0	24.2	17.7		
3. Trang		28.8	32.4	31.3	32.1	31.8	31.5	31.8	31.4	35.1	27.2	26.
		23.2	23.3	24.0	23.2	22.8	21.9	22.3	23.0	18.6		

Thailand METEOROLOGICAL DEPARTMENT

ROYAL THAI NAVY

Charoon Vichayapai Bunnag

Vice Admiral Director

LIBRARY

******

WEEKLY TEMPERATURE AND RAINFALL OF THAILAND

DURING THE PERIOD DECEMBER 10-16 1959

AND

WEATHER OUTLOOK

No.50.1959

สถานะของฝนและอุณหภูมิในรอบสัปดาห์
ตั้งแต่วันที่ ๑๐-๑๖ ธ.ค.๒๕๖๒

ความชันแห่งความกดอากาศในประเทศไทยมีกำลังอ่อน มีหย่อมความกดอากาศต่ำซึ่งมีกำลังแรงอยู่ทางตะวันออกของมะลายู

ภาคเหนือ
ภาคตะวันออกเฉียงเหนือ
ภาคกลาง
อ่าวไทย ฝั่งตะวันออก
} อากาศโปร่งและร้อนเป็นส่วนมาก โดยมีฝนเล็กน้อยเป็นบางแห่ง

ภาคใต้ มีฝนปานกลางแผ่เป็นบริเวณกว้างตลอดทั้งสองฝั่ง โดยมีฝนหนักถึงหนักมากในบางแห่ง มีฝนรวมทั้งสัปดาห์สูงสุด ๔๒๕.๐ ม.ม.ที่ อ.ยะหริ่ง จ.ปัตตานี และมีฝนรายวันตกหนักมากที่สุด ๑๔๖.๑ ม.ม. ที่ อ.ตากใบ จ.นราธิวาส

อุณหภูมิสูงสุดและต่ำในรอบสัปดาห์ปรากฏตามภาคต่าง ๆ ดังนี้

ภาคเหนือ	สูงสุด ๓๖.๒ ซ. เมื่อวันที่ ๑๑ ธ.ค.	ที่ จ.อุตตรดิษฐ์
	ต่ำสุด ๑๔.๐ ซ. เมื่อวันที่ ๑๔ ธ.ค.	ที่ อ.ปาย
ภาคตะวันออกเฉียงเหนือ	สูงสุด ๓๕.๒ ซ. เมื่อวันที่ ๑๕ ธ.ค.	ที่ จ.อุดรธานี
	ต่ำสุด ๑๖.๐ ซ. เมื่อวันที่ ๑๐ ธ.ค.	ที่ อ.มุกดาหาร
ภาคกลาง	สูงสุด ๓๕.๗ ซ. เมื่อวันที่ ๑๕ ธ.ค.	ที่ จ.นครสวรรค์
	ต่ำสุด ๑๘.๒ ซ. เมื่อวันที่ ๑๐ ธ.ค.	ที่ จ.กาญจนบุรี

Rainfall and Temperature Situation

From Dec.10 - 16 1959

Pressure gradient over Thailand is weak. An active low cell is located to the east of Malaya.

Northern Part:
Northeastern Part:
Central Part:
Gulf of Thailand, East Coast:
} Generally fair and warmer with light local showers occurred in some districts.

Southern Part: Moderate rain widespread in both coasts with heavy to very heavy rain occurred in some districts. The greatest weekly rainfall was 425.0 mm. at Yaring, Pattani and the heaviest 24 hr. rainfall was 146.1 mm. at Tak Bai, Narathiwat.

The outstanding weekly Max.Min.Temp. data in the various part viz.

Northern Part	Max. 36.2 C. on Dec.11	at Uttaradit.
	Min. 14.0 C. on Dec.14	at Pai
Northeastern Part	Max. 35.2 C. on Dec.15	at Udonthani.
	Min. 16.0 C. on Dec.10	at Mukdahan.
Central Part	Max. 35.7 C. on Dec.15	at Nakhon Sawan.
	Min. 18.2 C. on Dec.10	at Kanchanaburi.

Meteorological Department
Royal Thai Navy
17 / 12/1959

การคาดหมายลักษณะอากาศใน ๗ วันข้างหน้า
ตั้งแต่วันที่ ๑๗ – ๒๓ ธ.ค.๒๕๐๒

คาดว่า อากาศจะแจ่มใสและเย็นลงในสัปดาห์นี้

ภาคเหนือ
ภาคตะวันออกเฉียงเหนือ } โปร่งตั้งแต่วันที่ ๑๗ – ๒๐ ธ.ค. ส่วนนอกจากนี้โปร่งและอากาศเย็นลง

ภาคกลาง ส่วนมากโปร่งและอบอุ่นตั้งแต่วันที่ ๑๗ ถึง ๒๐ ธ.ค. คาดว่า จะมีเมฆเป็นบางส่วนกับจะมีฝนฉะเพาะแห่งเล็กน้อยในวันที่ ๒๑ หรือ ๒๒ ธ.ค. นอกนั้น แจ่มใสและอากาศจะเย็นลง

พระนคร และ ธนบุรี ส่วนมากโปร่งและอบอ้าวในวันที่ ๑๗ ถึง ๒๐ ธ.ค. คาดว่า จะมีเมฆเป็นบางส่วนกับจะมีฝนฉะเพาะแห่งเล็กน้อยในวันที่ ๒๑ หรือ ๒๒ ธ.ค. นอกนั้น แจ่มใสและอากาศจะเย็นลง

Weather Outlook for the next seven days
From Dec. 17 – 23 1959

Fine and cooler weather is expected during the week.

Northern Part:
Northeastern Part: } Fair from Dec. 17 – 20. Fair and becoming cooler in the rest of the period.

Central Part: Generally fair and warm from Dec.17 – 20. Partly cloudy with some light local shower on Dec.21 – 22. Fine and cooler in the rest.

Local: Mainly fair and warm from Dec.17 – 20. Partly cloudy with some light local shower possible on Dec.21 or 22. Fine and cooler in the rest.

Meteorological Department
Royal Thai Navy
17 / 12 / 1959

Station	December 10 - 16							Total	Weekly Normal	Normal DFT.	Total Since 1Jan.59
	10	11	12	13	14	15	16				
Northern Part											
Chiangsaen			6.4					6.4	-	-	
Mae Sariang*		5.5						5.5	1.3	+ 4.2	
Chiangdao		27.2						27.2	0.0	+ 27.2	
San Sai				1.2				1.2	0.4	+ 0.8	
Hang Dong			2.9	1.0				3.9	0.0	+ 3.9	
Northeastern Part				No rain							
Central Part											
Pho Thong					1.9			1.9	0.0	+ 1.9	
Pathum Thani					22.1			22.1	0.6	+ 21.5	
Nakhon Nayok					7.8			7.8	0.3	+ 7.5	
Aranyaprathet*				2.7				2.7	0.6	+ 2.1	
Pom Phrachum*				0.2				0.2	-	-	
Gulf of Thailand, East Coast											
Rayong*					0.8			0.8	0.0	+ 0.8	
Chanthaburi*	2.8							2.8	1.3	+ 1.5	
Trat	6.2							6.2	3.9	+ 2.3	
Laem Ngop*	8.1							8.1	0.0	+ 8.1	
Khlong Yai*	1.2			2.0	8.7			11.9	0.7	+ 11.2	
Gulf of Thailand, West Coast											
Prachuap Khiri Khan*	0.5			3.2		32.4		36.1	3.9	+ 32.2	1122.5
Hua Hin*				11.7	1.4			13.1	1.6	+ 11.5	988.6
Chumphon*		0.6		12.8	10.0	14.6		38.0	18.2	+ 19.8	2081.5
Tha Sae				8.5		40.7		49.2	1.9	+ 47.3	
Sawi				23.9	20.9			44.8	8.8	+ 36.0	
Langsuan				22.1	30.0			52.1	17.8	+ 34.3	
Bandon*	4.9	18.1		7.4	50.6	6.1		87.1	27.6	+ 59.5	1552.2
Chaiya				34.7	13.5			48.2	21.8	+ 26.4	
Ban Na San				2.8				2.8	0.5	+ 2.3	
Nakhon Si Thammarat*	7.8	18.3		6.6	20.2	19.5	2.6	75.0	78.3	- 3.3	2355.5
Sichon					46.3			46.3	53.4	- 7.1	
Ron Phibun	17.9				14.3			32.2	33.2	- 1.0	
Thung Song				3.6	13.0			16.6	16.6	+ 0.0	
Pak Phanang	40.5	7.9		19.5	18.3			86.2	59.9	+ 26.3	
Phatthalung	80.6							80.6	51.7	+ 28.9	
Songkhla*	29.2		0.5	12.9	69.6	20.9		133.1	66.0	+ 67.1	2087.7
Rattaphum	12.5			18.2	19.5			50.2	35.2	+ 15.0	
Hat Yai	18.4			7.7	4.5	27.2		57.8	29.4	+ 28.4	
Pattani	13.6							13.6	19.6	- 6.0	
Nong Chik				73.5	50.3	80.2		204.0	46.9	+157.1	
Yaring		18.3		102.3	108.9	195.5		425.0	42.7	+382.3	
Yala				65.2	30.2	50.8		146.2	46.5	+ 99.7	
Narathiwat*	15.1	3.6		10.4	62.9	69.7		161.7	106.1	+ 55.6	3181.3
Tak Bai	17.4				146.1	47.8		211.3	82.8	+128.5	
Southern Thailand, West Coast											
Ranong*		1.5		11.5	6.2	3.2		22.4	22.9	+ 0.4	4520.7
Kraburi					16.4			16.4	-	-	
Phangnga	10.5				7.8			18.3	7.6	+ 10.7	
Takua Pa					13.7	4.0		17.7	1.0	+ 16.7	
Takua Thung	4.0							4.0	2.1	+ 1.9	
Thay Muang	19.7			12.4	27.4			59.5	8.2	+ 51.3	
Phuket*	11.8		0.3		2.7			14.8	12.2	+ 2.6	2229.5
Phuket Air - port*	9.0	0.2		4.6	24.8			38.6	12.8	+ 25.8	
Krabi						43.0		43.0	-	-	
Khlong Tom	19.5		4.8	4.8	13.7			42.8	-	-	
Trang Air - port*	20.0	3.0		0.2	7.4	1.2		31.8	1.9	+ 29.9	2091.3
Satun		27.2		12.7	20.8	34.0		94.7	0.0	+ 94.7	

WEEKLY REPORT OF DAILY TEMPERTURE

FROM DEC. 10 – 16 1959

(in Degree Centigrade)

Station		Day of Month 10	11	12	13	14	15	16	Average	Extreme	Weekly Mean	Monthly Normal
Northern Part												
1.Chiangmai	Max	31.7	27.5	30.1	30.5	30.9	31.7	31.5	31.6	31.7	24.9	20.1
	Min	–	20.6	18.1	18.2	18.8	16.3	17.0	18.2	2.0		
2.Mae Hongson		33.4	33.9	33.2	32.2	32.5	33.2	32.5	33.0	32.7	25.8	22.2
		18.5	20.3	18.4	19.0	19.2	18.2	16.9	18.6	7.0		
3.Pai		31.0	–	–	31.0	31.0	–	–	–	–	–	–
		–	17.5	–	–	14.0	14.2	–	–	–		
4.Khun Yuam		30.0	–	–	32.4	30.0	–	–	–	–	–	–
		16.0	16.4	–	–	17.5	15.6	–	16.4	–		
5.Mae Sariang		–	34.4	–	33.2	35.2	–	–	–	33.5	–	22.8
		18.3	19.8	19.9	–	18.8	17.3	18.2	18.7	6.8		
6.Chiangsai		32.7	32.9	33.5	31.7	32.6	32.8	32.8	32.7	33.3	26.0	21.8
		18.4	18.7	19.7	22.8	20.7	18.3	16.7	19.3	6.1		
7.Nan		34.1	34.1	34.0	33.9	–	35.0	34.7	34.3	33.2	26.3	21.7
		18.4	19.4	20.7	1[illegible].2	17.3	17.4	16.8	18.3	6.4		
8.Lampang		35.0	31.1	34.1	32.4	33.1	33.6	34.0	33.3	33.7	25.9	22.1
		18.0	17.9	20.8	20.0	18.4	16.8	17.1	18.4	6.1		
9.Phrae		–	–	–	–	–	33.4	32.4	–	33.2	–	21.7
		17.7	17.8	20.1	18.6	19.0	18.2	17.4	18.4	5.2		
10.Uttaradit		35.5	36.2	34.6	35.5	35.2	36.0	35.7	35.5	38.7	27.4	24.4
		19.2	18.2	21.4	19.4	17.9	19.6	18.5	19.2	8.4		
11.Tak		34.8	34.4	34.1	34.1	33.7	34.8	33.8	34.2	35.0	26.5	22.1
		17.5	18.1	18.6	18.8	18.4	18.6	21.4	18.8	7.0		
12.Mae Sot		–	–	–	–	–	–	–	–	37.1	–	23.0
		–	18.3	18.1	18.6	18.7	19.8	20.7	19.0	7.0		
13.Phitsanulok		34.3	34.4	35.0	–	35.3	35.6	33.7	34.7	35.0	28.1	24.5
		20.5	21.7	21.3	20.4	21.8	22.1	22.6	21.5	9.9		
14.Phetchabun		34.1	34.0	33.3	33.5	33.2	34.3	34.5	33.8	34.4	26.1	23.3
		17.0	18.8	17.5	17.7	18.0	19.6	20.0	18.4	5.2		
Northeastern Part												
1.Loei	Max	34.0	33.4	–	33.1	32.5	34.0	33.4	33.4	31.2	25.1	19.9
	Min	16.1	17.0	16.6	16.3	16.2	17.2	17.3	16.7	3.1		
2.Udon Thani		34.0	34.2	–	35.1	34.9	35.4	33.7	34.6	37.1	26.5	22.2
		17.7	18.1	18.5	17.7	18.1	19.3	19.7	18.4	3.6		
3.Nakhon Phanom		32.8	31.9	–	32.7	32.8	33.3	32.8	32.7	31.3	25.8	20.8
		19.4	17.0	17.2	18.6	19.2	21.1	19.5	18.9	5.4		
4.Mukdahan		32.1	31.8	31.6	31.9	32.5	33.2	33.3	32.4	33.3	25.2	21.3
		16.0	17.2	16.2	20.3	18.8	18.8	–	17.9	6.2		
5.Sakon Nakhon		33.3	32.6	–	33.8	34.3	33.6	33.6	33.6	34.9	25.7	21.8
		16.7	16.2	16.1	19.9	17.6	19.1	18.3	17.7	4.6		
6.Khon Kaen		33.5	34.5	33.2	33.5	36.7	35.2	34.4	34.4	34.4	–	22.8
		–	–	–	–	–	–	–	–	7.6		
7.Roi Et		–	–	–	–	–	–	–	–	35.2	–	22.8
		18.3	19.7	18.7	20.4	21.4	20.5	20.1	19.9	8.9		
8.Chaiyaphum		32.5	32.1	32.7	–	33.3	34.1	33.4	33.0	–	26.0	–
		17.6	18.7	19.7	18.6	18.7	18.5	20.9	19.0	–		
9.N. Ratchasima		30.7	33.3	31.7	31.8	32.5	34.7	33.4	32.6	37.5	25.9	23.1
		18.6	17.7	17.4	18.4	22.4	19.8	19.7	19.1	6.4		
10.Surin		30.2	32.0	31.5	31.3	32.5	33.3	33.8	32.9	34.7	26.1	23.1
		17.8	17.8	18.4	19.2	20.3	20.5	20.7	19.2	10.4		
11.U.Ratchathani		32.7	32.5	32.2	31.7	33.8	35.0	34.6	32.9	34.6	26.9	23.3
		20.4	19.[illegible]	19.8	21.4	20.9	21.9	21.0	20.8	9.7		

Station		Day of Month 10	11	12	13	14	15	16	Average	Extreme	Weekly Mean	Monthly Normal
Central Part												
1. Nakhon Sawan	Max	35.0	34.5	33.9	–	–	35.7	34.6	34.7	37.2	28.0	24.7
	Min	19.8	21.2	21.4	20.8	20.9	23.1	–	21.2	10.4		
2. Lopburi		35.5	33.8	34.1	34.5	34.4	36.3	34.0	34.7	35.7	28.0	25.1
		20.1	21.0	20.0	19.3	23.3	21.9	22.5	21.3	10.7		
3. Suphanburi		33.5	32.4	32.1	32.9	31.3	–	34.1	32.9	33.2	27.1	24.2
		20.1	22.3	22.0	21.6	23.5	23.7	23.5	21.3	11.9		
4. Kanchanaburi		33.5	33.0	33.0	32.8	34.1	–	33.6	33.3	35.0	26.9	23.9
		16.2	20.2	19.5	19.9	–	22.5	22.1	20.4	9.0		
5. Prachinburi		34.5	34.4	34.4	35.0	33.6	34.9	34.4	34.5	34.6	27.5	24.6
		20.7	21.0	20.4	20.8	23.0	22.2	22.1	21.5	10.8		
6. Aranyaprathet		32.9	33.0	33.5	30.8	32.4	33.0	33.5	32.6	36.0	26.8	24.6
		21.9	20.2	19.9	20.8	22.4	20.8	21.3	21.0	20.6		
7. Bangkok		33.3	34.3	34.0	34.0	33.9	34.5	34.1	34.0	35.3	28.8	25.6
		22.8	24.2	22.2	21.8	25.2	24.2	24.4	23.6	12.3		
8. Don Muang		31.8	33.2	33.5	33.0	33.7	34.5	34.0	33.4	36.5	28.9	25.7
		23.7	24.1	23.3	23.0	26.4	24.7	24.4	24.3	12.8		
9. Pom Phrachun		32.2	32.3	32.2	32.7	33.4	30.0	32.9	32.2	–	27.1	–
		20.0	22.1	20.5	20.9	22.9	22.7	23.9	21.9	–		
Gulf of Thailand, East Coast												
1. Chonburi	Max	32.6	32.9	34.0	33.2	33.7	32.7	33.8	33.3	35.0	27.9	25.4
	Min	22.3	22.5	20.5	20.9	25.4	23.3	22.3	22.5	12.6		
2. Si Chang		30.8	30.3	30.2	32.5	–	–	31.6	30.7	–	28.3	–
		26.5	26.0	22.5	26.6	26.8	26.1	–	25.8	–		
3. Sattahip		34.5	34.5	32.7	34.2	31.0	32.0	33.8	33.2	40.0	29.0	27.0
		27.8	23.4	23.3	23.3	25.4	25.0	25.5	24.7	14.0		
4. Rayong		33.3	34.0	34.3	33.7	32.2	32.3	32.8	33.2	–	29.0	–
		23.9	21.8	21.3	21.7	24.4	22.8	22.5	22.6	–		
5. Chanthaburi		–	–	32.4	31.0	33.6	34.7	34.5	33.2	36.0	27.6	25.4
		22.9	21.2	–	21.5	22.9	22.0	21.0	21.9	8.9		
6. Laem Sing		–	–	–	–	–	–	–	–	–	–	–
		–	–	–	–	–	–	–	–	–		
7. Laem Ngop		31.8	–	–	–	33.6	32.7	–	–	–	–	–
		23.2	22.8	–	–	–	22.8	22.1	22.7	–		
8. Khlong Yai		31.6	31.5	32.4	32.4	31.4	32.5	–	32.0	35.0	27.4	25.7
		23.2	22.7	23.0	22.7	23.2	22.8	21.6	22.7	15.1		
Gulf of Thailand, West Coast												
1. Prachuap Khirikhan	Max	28.9	31.7	31.8	32.2	31.0	30.5	31.4	31.1	33.4	26.3	24.8
	Min	21.4	21.9	20.7	19.9	22.4	22.4	21.6	21.5	13.9		
2. Hau Hin		32.5	30.5	31.0	31.6	30.7	31.0	31.6	31.0	33.3	27.0	25.1
		23.5	23.7	22.0	22.3	22.5	23.7	23.0	23.0	14.9		
3. Chumphon		32.2	30.0	31.0	31.2	28.2	29.5	31.3	30.5	33.7	26.4	24.7
		21.5	22.3	22.5	21.5	22.0	22.8	22.8	22.2	13.9		
4. Bandon		28.7	27.5	29.3	29.0	26.5	29.0	31.3	28.8	34.2	25.5	25.9
		21.4	22.5	21.7	22.0	23.0	23.3	21.6	22.2	16.4		
5. N.Si Thammarat		29.6	28.7	30.0	27.6	27.1	30.0	31.2	29.2	32.5	26.0	25.7
		21.6	23.5	22.6	22.3	23.3	23.3	23.0	22.8	17.1		
6. Songkhla		30.4	–	30.4	27.6	26.5	25.4	29.7	28.3	33.4	26.0	26.5
		22.9	23.9	24.1	24.0	23.4	23.2	23.8	23.6	21.3		
7. Narathiwat		29.7	–	30.7	29.7	25.3	27.1	–	28.4	32.6	25.6	25.8
		21.3	22.8	23.0	23.1	22.9	23.3	23.3	22.8	19.0		
Southern Thailand, WestCoast												
1. Ranong	Max	30.0	29.8	30.4	31.3	25.5	28.9	32.1	29.7	33.6	25.6	25.1
	Min	19.8	22.6	21.5	21.1	22.2	22.4	21.5	21.6	15.1		
2. Phuket		30.7	–	30.8	–	–	29.9	31.6	30.8	33.0	27.0	27.1
		22.7	23.3	21.9	–	23.1	23.9	23.9	23.1	17.7		
3. Trang		32.1	29.3	31.2	31.0	30.0	28.6	31.2	30.5	35.1	26.6	26.7
		20.0	22.9	22.7	22.6	23.5	23.2	23.2	22.6	18.6		

Thailand METEOROLOGICAL DEPARTMENT

ROYAL THAI NAVY

Charoon Vichayapai Bunnag

Vice Admiral Director

****

WEEKLY TEMPERATURE AND RAINFALL OF THAILAND

DURING THE PERIOD DECEMBER 17 - 23 . 1959

AND

WEATHER OUTLOOK

No. 51.1959

สถานะของฝนและอุณหภูมิในรอบสัปดาห์
ตั้งแต่วันที่ ๑๗-๒๓ ธ.ค.๒๕๒๒

"กิลดา" ซึ่งเป็นพายุหมุนในโซนร้อนและได้ปรากฏในอ่าวไทยได้อ่อนกำลังลงกลายเป็นหย่อมความกดอากาศต่ำเสียแล้วเมื่อวันที่ ๒๒-๒๓ ขณะเดียวแอนติไซโคลนซึ่งมีกำลังแรงขึ้นทางตอนใต้ประเทศจีนปรากฏว่าลิ่มของมันได้เคลื่อนตัวเข้าประเทศไทยและประเทศข้างเคียง

ภาคเหนือ
ภาคตะวันออกเฉียงเหนือ
ภาคกลาง
อ่าวไทย ฝั่งตะวันออก
> อากาศทั่วไปคงแห้งแล้ง

ภาคใต้ เมื่อวันที่ ๒๓ ตั้งแต่ประจวบถึงทุ่งสง มีฝนแผ่กระจายทั่วไป นอกนั้นอากาศค่อนข้างดีเป็นส่วนมาก ฝนสูงสุดในรอบสัปดาห์ปรากฏที่ อ.ท่าแซะ จ.ชุมพร วัดได้ ๖๑ ม.ม.

อุณหภูมิสูงสุดและต่ำสุดปรากฏตามภาคต่าง ๆ ดังนี้

ภาคเหนือ	สูงสุด ๓๕.๘ ซ. เมื่อวันที่ ๒๐ ธ.ค.ที่	จ.อุตตรดิตถ์
	ต่ำสุด ๑๒.๕ ซ. เมื่อวันที่ ๒๒ ธ.ค.ที่	อ.ปาย
ภาคตะวันออกเฉียงเหนือ	สูงสุด ๓๕.๒ ซ. เมื่อวันที่ ๑๙ ธ.ค.ที่	จ.สกลนคร
	ต่ำสุด ๑๒.๔ ซ. เมื่อวันที่ ๒๒ ธ.ค.ที่	จ.เลย
ภาคกลาง	สูงสุด ๓๕.๒ ซ. เมื่อวันที่ ๑๙ ธ.ค.ที่	จ.ปราจีณบุรี
	ต่ำสุด ๑๗.๕ ซ. เมื่อวันที่ ๒๒ ธ.ค.ที่	จ.กาญจนบุรี

Rainfall and Temperature Situation

From Dec. 17 - 23 1959

Tropical Storm "Gilda" in the Gulf of Thailand had weakened and become low cell by on Dec.22 - 23. Active Anticyclone over South China, and the ridge of high spreaded over the north of Thailand and neighbouring country.

Northern Part:
Northeastern Part:
Central Part:
Gulf of Thailand, East Coast:
> Weather remained dry.

Southern Part: On Dec.23. From Prachuap Khiri Khan to Thung Song widespread rain, and rather clear day in the rest. The greatest weekly rainfall was 61 mm. at Tha Sae of Churphon

The outstanding weekly Max.Min.Temp. data in the various part viz.

Northern Part	Max.35.8 C. on Dec.20 at Uttaradit.
	Min.12.5 C. on Dec.22 at Pai.
Northeastern Part	Max.35.2 C. on Dec.19 at Sakon Nakhon.
	Min.12.4 C. on Dec.22 at Loei.
Central Part	Max.35.2 C. on Dec.19 at Prachinburi.
	Min.17.5 C. on Dec.22 at Kanchanaburi.

Meteorological Department
Royal Thai Navy
24 / 12 /1959

การคาดหมายลักษณะอากาศใน ๗ วันข้างหน้า
ตั้งแต่วันที่ ๒๔ – ๓๐ ธ.ค. ๒๕๐๒

ภาคเหนือ ภาคตะวันออกเฉียงเหนือ	ส่วนมากโปร่งและเย็นตั้งแต่วันที่ ๒๔ – ๒๗ ธ.ค. นอกนั้นของสาบนี้ คาดว่าอากาศจะแจ่มใสและเย็นสงบ
ภาคกลาง	โปร่งเป็นส่วนมากตั้งแต่วันที่ ๒๔ – ๒๗ ธ.ค. นอกนั้นของงดาบนี้ คาดว่าอากาศจะเย็นและแจ่มใส
พระนคร และ ธนบุรี	โปร่งในวันที่ ๒๔ – ๒๗ ธ.ค. นอกนั้นของดาบนี้ คาดว่าจะมีอากาศเย็นและแจ่มใส

Weather Outlook for the next seven days
From Dec. 24 – 30 1959

Northern Part : Northeastern Part :	Mainly fair and cool from Dec. 24 – 27 Fine and expected to become cooler in the rest of the period.
Cetral Part:	Generally fair the from Dec. 24 – 27 . Expected fine and cool weather in the rest of the period.
Local:	Fair from Dec. 24 – 27 . Expected fine and cool weather to prevail in the rest of the period.

Meteorological Department
Royal thai Navy
24/ 12 1959

Station	December 17 - 23 1959							Total	Weekly Normal	Normal DFT.	Total Since 1Jan.59
	17	18	19	20	21	22	23				
Northern Part											
Mae Sariang*							0.7	0.7			
Chiangmai*							2.0	2.0			
Mae sot*	0.1	1.2						1.2			
Northeastern Part											
Roi Et*							1.2	1.2			
Nakhon Ratchasima*						0.2		0.2			
Surin*					0.8	0.4	0.8	2.0			
Ubon Ratchathani*					0.5			0.5			
Khuangnai					0.4			0.4			
Central Part											
Aranyaprathet*						1.4		1.4			
Gulf of Thailand, East Coast											
Sattahip*		1.2		9.0				10.2			
Chanthaburi*		1.3						1.3			
Pong Namron							4.0	4.0			
Khlong Yai*					1.3			1.3			
Gulf of Thailand, West Coast											
Prachuap Khirikhan*							2.6	2.6	2.5	+ 0.1	1125.1
Hua Hin*						0.5		0.5	1.7	- 1.2	989.1
Chumphon*							19.9	19.9	13.4	+ 6.5	2101.4
Tha Sae							61.4	61.4	6.2	+ 55.2	
Sawi							22.2	22.2	47.3	- 25.1	
Bandon*	3.8					12.8	9.8	26.4	27.2	- 0.8	1578.6
Ban Na San							4.4	4.4	58.7	- 54.3	
Nakhon Si Thammarat*	12.2				2.7	4.6	25.4	44.9	100.3	- 55.4	2397.7
Sichon						28.3	18.3	46.6	97.6	- 51.0	
Chawang							15.5	15.5	33.2	- 17.7	
Ron Phibun							33.7	33.7	77.8	- 44.1	
Thung Song							30.0	30.0	32.1	- 2.1	
Pak Phanang						11.7		11.7	103.7	- 92.0	
Songkhla*	2.9						9.2	12.1	71.2	- 59.1	2172.3
Hat Yai	3.6							3.6	57.9	- 54.3	
Narathiwat*				0.8			8.3	9.1	84.6	- 77.5	3245.6
Tak Bai							5.6	5.6	184.9	-179.3	
Southern Thailand, West Coast											
Ranong*			4.3				1.8	6.1	16.3	- 10.2	4526.9
Phangnga	4.2							4.2	16.9	- 12.7	
Takua Pa						29.4	8.1	37.5	5.0	+ 32.5	
Takua Thung						14.4		14.4	5.8	+ 8.6	
Thay Muang	24.8							24.8	5.3	+ 19.5	
Phuket*	2.4							2.4	12.4	- 10.0	2229.9
Phuket Air port*	3.8					0.4		4.2	5.6	- 1.4	2929.3
Krabi							58.1	58.1	-	-	
Khlong Ton							30.3	30.3	-	-	
Trang				0.2				0.2	45.7	- 45.5	

WEEKLY REPORT OF DAILY TEMPERATURE

FROM DEC. 17 - 23 1959

(in Degree Centigrade)

Station		Day of Month 17	18	19	20	21	22	23	Average	Extreme	Weekly Mean	Monthly Normal
Northern Part												
1.Chiangrai	Max	31.4	31.7	31.6	31.0	-	29.8	27.0	30.4	31.7	23.4	20.1
	Min	16.5	18.1	15.9	13.1	15.3	15.9	17.9	16.4	2.0		
2.Mae Hongson		33.6	32.6	-	32.4	32.7	31.6	30.2	32.2	32.4	25.3	22.2
		19.6	19.1	19.2	16.0	17.6	17.5	18.8	18.3	7.0		
3.Pai		32.5	-	-	31.8	32.0	31.5	-	32.0	-	23.0	-
		15.0	14.5	-	-	12.5	12.5	15.3	13.9	-		
4.Khun Yuan		31.0	-	-	29.5	29.8	-	-	-	-	-	-
		17.0	17.2	-	-	14.5	17.0	17.5	16.6	-		
5.Mae Sariang		34.4	33.7	32.1	33.3	-	34.5	30.3	33.1	33.5	25.8	22.8
		20.8	20.1	18.9	15.7	17.6	17.3	18.8	18.5	6.8		
6.Chiangmai		32.8	32.7	30.2	32.4	31.2	30.8	29.9	31.4	33.3	25.0	21.8
		19.0	20.9	17.5	16.5	17.3	17.1	21.0	18.5	6.1		
7.Nan		33.9	33.0	34.0	34.5	32.2	31.5	31.3	32.9	33.2	25.2	21.7
		17.3	18.0	18.9	18.2	16.2	14.6	19.5	17.5	6.4		
8.Lampang		34.2	31.7	33.6	32.7	31.6	31.0	30.2	32.1	33.7	25.3	22.1
		18.1	21.1	17.7	17.1	18.8	16.7	19.8	18.5	6.1		
9.Phrae		33.4	30.8	-	32.6	29.5	31.4	30.7	31.4	33.2	24.8	21.7
		17.4	19.3	18.4	17.0	18.0	16.2	20.3	18.1	5.6		
10.Uttaradit		-	34.5	35.3	35.8	32.4	33.2	32.2	33.9	38.7	26.3	24.4
		19.4	20.6	18.5	18.9	19.7	16.7	16.4	18.7	8.4		
11.Tak		34.5	32.5	34.5	34.4	33.0	31.8	29.0	32.8	35.0	26.1	22.1
		20.6	20.0	18.1	17.6	20.8	16.2	22.1	19.3	7.0		
12.Mae Sot		-	-	-	-	-	-	-	-	37.1	-	23.0
		20.7	22.2	19.6	17.7	20.0	16.2	21.2	19.7	7.0		
13.Phitsanulok		34.0	34.5	-	34.8	32.3	32.7	31.3	33.3	35.0	27.3	24.5
		22.9	21.5	20.6	21.6	21.7	18.3	22.8	21.3	9.9		
14.Phetchabun		33.6	-	34.0	33.3	32.5	31.3	30.9	32.6	34.4	24.9	23.2
		20.1	17.8	18.4	18.3	18.8	15.9	19.1	17.2	5.2		
Northeastern Part												
1.Loei	Max	-	33.4	34.0	31.9	30.2	30.8	30.7	31.8	31.2	24.1	19.9
	Min	17.9	16.2	16.4	17.0	14.9	12.4	20.0	16.4	3.1		
2.Udon Thani		-	33.6	34.6	31.8	30.0	28.7	31.1	31.6	37.1	24.9	22.2
		19.2	18.3	18.8	19.7	17.3	15.0	18.2	18.1	3.6		
3.Nakhon Phanom		-	32.3	33.0	30.5	28.8	29.1	30.0	30.6	31.3	24.2	20.8
		18.9	19.7	18.5	20.8	13.6	15.3	17.2	17.7	5.4		
4.Mukdahan		32.5	32.1	33.4	28.7	28.2	28.2	29.9	30.4	33.3	24.2	21.3
		17.9	21.3	16.7	21.4	14.2	16.5	17.9	18.0	6.2		
5.Sakon Nakhon		33.0	33.4	35.2	28.5	29.0	29.4	31.0	31.4	34.9	24.2	21.8
		18.5	17.6	17.9	18.9	15.2	15.0	17.4	17.2	4.6		
6.Khon Kaen		33.3	33.3	34.0	31.5	29.2	29.4	30.0	31.5	34.4	-	22.8
		-	-	-	-	-	-	-	-	7.6		
7.Roi Et		-	-	-	-	-	-	-	-	35.2	-	22.8
		19.1	19.5	18.7	20.9	16.2	18.4	19.0	18.8	8.9		
8.Chaiyaphum		32.4	33.2	33.0	32.3	30.5	28.6	29.2	31.3	-	25.4	-
		20.7	19.5	18.0	19.8	18.9	19.4	19.0	19.5	-		
9.N.Ratchasima		31.7	32.2	33.5	32.4	27.8	28.2	29.0	30.7	37.5	24.6	23.1
		18.8	18.1	17.0	18.9	18.7	17.9	19.4	18.4	6.4		
10.Surin		31.9	33.3	33.8	31.8	28.5	28.2	30.5	31.1	34.7	24.6	23.1
		19.2	18.6	18.2	19.5	15.8	16.5	18.2	18.0	10.4		
11.U.Ratchathani		32.4	32.0	32.5	30.2	28.0	32.5	30.7	31.2	34.6	25.2	23.3
		20.3	19.7	20.2	20.0	16.1	18.0	20.1	19.2	9.7		

Station		Day of Month 17	18	19	20	21	22	23	Average	Extreme	Weekly Mean	Monthly Normal
Central Part												
1. Nakhon Sawan	Max	34.7	34.8	35.4	34.6	32.7	34.8	–	34.5	37.2	27.7	24.7
	Min	22.7	21.2	20.5	21.4	20.4	16.6	23.0	20.8	10.4		
2. Lopburi		34.0	34.8	35.3	34.2	31.5	28.3	30.1	32.6	35.7	27.0	25.1
		21.2	19.8	20.3	21.2	22.5	20.6	23.3	21.3	10.7		
3. Suphanburi		33.3	33.8	33.0	32.2	31.1	29.0	28.6	31.6	33.2	26.8	24.2
		23.6	21.7	22.6	21.8	20.8	19.9	22.6	21.9	11.0		
4. Kanchanaburi		33.9	33.6	34.5	34.0	31.2	–	29.1	32.7	35.0	26.5	23.9
		20.9	19.7	–	21.3	19.3	17.5	22.1	20.2	9.0		
5. Prachinburi		34.9	34.0	35.2	33.0	32.7	30.0	31.1	33.0	34.6	26.9	24.6
		22.5	20.5	19.5	20.1	20.5	20.0	22.2	20.8	10.8		
6. Aranyaprathet		32.8	33.4	33.0	33.0	30.5	28.0	29.7	31.5	36.0	25.7	24.6
		21.2	20.3	19.6	20.0	17.9	19.5	20.7	19.9	10.6		
7. Bangkok		34.2	33.4	33.6	34.3	31.7	29.8	29.0	32.3	35.3	27.5	25.6
		23.6	23.4	23.1	23.4	21.7	21.1	22.5	22.7	12.3		
8. Don Muang		33.4	33.4	33.7	32.4	31.2	28.2	28.0	31.5	36.5	27.4	25.7
		25.0	24.1	23.8	23.8	21.4	21.5	23.2	23.3	12.8		
9. Pom Phrachun		32.8	33.1	33.2	32.7	32.0	29.2	29.1	31.7	–	27.1	–
		23.6	24.0	23.0	23.5	21.1	20.1	21.0	22.5	–		
Gulf of Thailand, East Coast												
1. Chonburi	Max	34.4	34.0	32.9	33.2	32.0	29.5	32.6	32.7	35.0	27.5	25.4
	Min	23.2	22.1	22.2	21.9	21.3	22.2	23.2	22.3	13.6		
2. Si Chang		32.2	–	31.0	30.2	29.5	–	–	30.7	–	28.1	–
		26.2	25.2	–	25.3	25.0	25.4	25.7	25.5	–		
3. Sattahip		36.5	34.7	35.4	34.0	34.4	31.2	34.8	34.4	40.0	29.1	27.0
		24.5	24.3	25.4	25.2	21.5	22.5	23.0	23.8	14.0		
4. Rayong		32.7	31.9	32.0	32.4	31.5	27.8	31.2	31.4	–	26.7	–
		22.2	22.6	21.6	21.6	20.0	23.3	22.0	21.9	–		
5. Chanthaburi		34.8	34.5	34.0	34.9	32.1	29.4	31.2	33.0	36.0	26.9	25.4
		21.2	20.0	20.9	21.2	21.4	16.8	22.2	20.8	8.9		
6. Laem Sing		–	–	30.0	–	–	–	–	–	–	–	–
		–	–	–	25.3	–	–	–	–	–		
7. Laem Ngop		33.5	–	32.2	34.4	32.7	29.6	–	32.5	–	27.0	–
		21.0	21.8	–	21.1	21.0	21.1	22.4	21.4	–		
8. Khlong Yai		32.4	31.3	–	31.9	30.8	31.3	–	31.5	35.0	26.3	25.7
		21.2	21.4	20.8	–	20.0	21.1	21.5	21.0	15.1		
Gulf of Thailand, West Coast												
1. P. Khirikhan	Max	31.8	31.4	31.6	31.4	30.8	29.9	30.2	31.0	33.4	26.2	24.8
	Min	20.7	21.3	20.5	20.2	21.7	20.8	23.9	21.4	13.9		
2. Hau Hin		31.5	31.3	31.0	31.7	30.0	28.0	29.0	30.4	33.3	26.5	25.1
		23.4	22.8	22.5	22.0	22.8	22.0	22.2	22.5	14.9		
3. Chumphon		30.6	31.5	32.8	30.4	30.9	30.0	27.6	30.5	33.7	26.0	24.7
		22.1	21.8	20.4	21.1	20.5	21.8	21.8	21.4	13.9		
4. Pandon		32.4	30.0	30.8	31.6	29.8	28.8	30.1	30.5	34.2	25.7	25.9
		22.5	20.8	19.4	20.2	19.4	22.0	22.2	20.9	16.4		
5. N. Si Thammarat		30.6	30.5	30.9	31.2	30.8	29.6	30.0	30.5	32.5	26.1	25.7
		22.8	22.3	19.7	21.1	21.2	21.9	22.6	21.7	17.1		
6. Songkhla		29.8	30.0	29.6	30.6	29.7	30.6	30.8	30.2	33.4	26.6	26.5
		23.6	23.4	22.2	22.1	22.5	23.4	24.0	23.0	21.3		
7. Narathiwat		26.0	30.8	29.7	28.8	29.4	29.8	–	29.1	32.6	25.6	25.8
		24.0	–	21.0	20.7	22.0	21.7	22.8	22.0	19.0		
Southern Thailand, West Coast												
1. Ranong	Max	31.2	31.6	32.4	31.5	31.8	31.0	29.4	31.3	33.6	26.2	25.1
	Min	21.1	–	19.6	21.4	20.2	20.6	23.0	21.0	15.1		
2. Phuket		–	30.5	30.7	31.4	31.7	32.0	–	31.3	33.0	27.3	27.1
		24.4	23.2	22.1	22.4	22.8	23.0	24.5	23.2	17.7		
3. Trang		30.4	30.2	31.0	32.5	30.0	30.0	32.6	31.0	35.1	26.2	26.7
		22.5	–	21.1	19.6	21.1	21.4	21.8	21.3	18.6		

Thailand METEOROLOGICAL DEPARTMENT

ROYAL THAI NAVY

Charoon Vichayapai Bunnag

Vice Admiral Director

****

WEEKLY TEMPERATURE AND RAINFALL OF THAILAND

DURING THE PERIOD DECEMBER 24 - 31 . 1959

AND

WEATHER OUTLOOK

No. 52. 1959

สถานะของฝนและอุณหภูมิในรอบสัปดาห์
ตั้งแต่วันที่ ๒๔-๓๑ ธ.ค.๒๕๒๒

ในตอนปลายสัปดาห์แอนติไซโคลนทางตอนใต้ของประเทศจีนมีกำลังแรงขึ้น และปรากฏว่าลิ่มของมันได้เคลื่อนตัวเข้าสู่ตอนเหนือประเทศไทย

ภาคเหนือ
ภาคตะวันออกเฉียงเหนือ
ภาคกลาง
อ่าวไทย ฝั่งตะวันออก
} ทั่วไปอากาศโปร่งและแห้งแล้ง

ภาคใต้ มีฝนเล็กน้อย

อุณหภูมิสูงสุดและต่ำสุดปรากฏตามภาคต่าง ๆ ดังนี้

ภาคเหนือ	สูงสุด ๓๔.๒ ซ.	เมื่อวันที่	๒๕,๒๘	ธ.ค.	ที่ จ.อุตตรดิษฐ์
	ต่ำสุด ๑๐.๐ ซ.	เมื่อวันที่	๓๑	ธ.ค.	ที่ อ.ปาย
ภาคตะวันออกเฉียงเหนือ	สูงสุด ๓๓.๒ ซ.	เมื่อวันที่	๒๘	ธ.ค.	ที่ จ.สุรินทร์
	ต่ำสุด ๑๒.๐ ซ.	เมื่อวันที่	๒๗	ธ.ค.	ที่ จ.สกลนคร
ภาคกลาง	สูงสุด ๓๖.๗ ซ.	เมื่อวันที่	๓๐	ธ.ค.	ที่ จ.ลพบุรี
	ต่ำสุด ๑๕.๘ ซ.	เมื่อวันที่	๓๑	ธ.ค.	ที่ จ.กาญจนบุรี
อ่าวไทย ฝั่งตะวันออก	สูงสุด ๓๖.๘ ซ.	เมื่อวันที่	๓๐	ธ.ค.	ที่ อ.สัตหีบ
	ต่ำสุด ๑๕.๓ ซ.	เมื่อวันที่	๓๑	ธ.ค.	ที่ อ.แหลมสิงห์

Rainfall and Temperature Situation

From Dec. 24 - 31 1959

Intensifying anticyclone in South China had wedge spreading to North - Thailand during the last period of the week.

Northern Past:
Northeastern Part:
Central Part:
Gulf of Thailand, East Coast:
} Fine and dry weather in general.

Southern Part: Mainly light rain.

The outstanding weekly Max.Min.Temp. data in the various part viz.

Northern Part	Max.34.2 C.	on Dec.25,28	at	Uttaradit.
	Min.10.0 C.	on Dec. 31	at	Pai.
Northeastern Part	Max.33.2 C.	on Dec. 28	at	Surin.
	Min.12.0 C.	on Dec. 27	at	Sakon Nakhon.
Central Part	Max.36.7 C.	on Dec. 30	at	Lopburi.
	Min.15.8 C.	on Dec. 31	at	Kanchanaburi.
Gulf of Thailand, East Coast	Max.36.8 C.	on Dec. 30	at	Sattahip.
	Min.15.3 C.	on Dec. 31	at	Laem Sing.

Meteorological Department
Royal Thai Navy
1 / 1 / 1960

การคาดหมายลักษณะอากาศใน ๗ วันข้างหน้า
ตั้งแต่วันที่ ๑ – ๗ ม.ค. ๒๕๓

ภาคเหนือ
ภาคตะวันออกเฉียงเหนือ } อากาศหนาวและแจ่มใส ตลอดคาบนี้

ภาคกลาง อากาศแจ่มใสและจะเย็นลงตลอดคาบนี้ คาดว่าวันที่ ๓ – ๕ ม.ค. จะเป็นช่วงที่เย็นที่สุดของคาบนี้

พระนคร และ ธนบุรี อากาศแจ่มใสและจะเย็นลงตลอดคาบนี้ คาดว่าวันที่ ๓ – ๕ ม.ค. จะเป็นช่วงเย็นที่สุดของคาบนี้

Weather Outlook for the next seven days
From Jan. 1 – 7 1960

Northern Part :
Northeastern Part : } Fine and cold weather expected throughout this period.

Central Part : Fine and cooler weather throughout the period. Expected Jan.3 – 5. will be the coolest.

Local: Fine and cooler weather throughout the period. Expected Jan.3 – 5. will be the coolest.

Meteorological Department
Royal Thai Navy
1 / 1 / 1960

Station	December 24 - 31 1959								Total	Weekly Normal	Normal DPT.	Total Since 1Jan.59
	24	25	26	27	28	29	30	31				
Northern Part												
Chiangrai*	3.0	0.6	1.6						5.2	-	-	1774.4
Chiangsaen		4.3	1.2						5.5	-	-	
Chiangkhong	6.2	4.3							10.5			
Thoeng	5.4								5.4			
Mae Suai	4.5								4.5			
Pai*	3.5								3.5			
Mae Sariang						0.1			0.1			1134.5
Fang*	1.2	1.2							2.4			
Hot	2.8								2.8			
Na Noi	0.7								0.7			
Nam Pat	2.1								2.1			
Phatchabun*	0.2								0.2			1340.0
Northeastern Part												
Loei*	0.1								0.1			1110.8
Nakhon Ratchasima*	3.3								3.3			1404.4
Surin*	0.4								0.4			1235.5
Central Part												
Uthai Thani	2.3								2.3			
Ratchaburi	6.7								6.7			
Tha Wung	2.1								2.1			
Tak Mok	5.9								5.9			
Klak Hai	7.0								7.0			
Kanchanaburi*	1.9								1.9			1509.4
Thai Muang	24.3								24.3			
Don Muang*	0.4								0.4			1544.0
Gulf of Thailand, East Coast												
Rayong*	12.0								12.0			
Ban Namron	6.0								6.0			
Laem Ngop*	0.7								0.7			
Klong Yai*	3.8								3.8			5178.9
Gulf of Thailand, West Coast												
Prachuap*	24.1	1.7							25.8	0.3	+ 25.5	1150.9
Hua Hin*		1.2							1.2	0.0	+ 1.2	989.1
Chumphon*	4.7	0.7	1.7				1.5		8.6	3.0	+ 5.6	2110.0
Tha Sae	9.1								9.1	4.2	+ 4.9	
Bandon*						13.4	1.0	0.3	14.7	22.5	- 7.8	1593.3
Ban Na San			2.1			0.9			3.0	1.3	+ 1.7	
Nakhon Sithammarat*	1.0	13.8	13.3	7.6		33.4	5.7	22.6	97.4	107.7	- 10.3	2495.1
Sichon						18.9			18.9	45.5	- 22.6	
Roh Phibun						42.5			42.5	67.3	- 24.8	
Thung Song	0.8	3.0	4.2	7.0	5.7	17.5			38.2	10.9	+ 27.3	
Pak Phanang			17.0			15.3			32.3	45.4	- 13.1	
Songkhla*		20.2	6.8		8.2	18.8			54.0	65.7	- 11.7	2226.3
Pattaphum				18.2	15.3	30.9			64.4	57.8	+ 6.6	
Hat Yai					32.0	60.5			92.5	102.1	- 9.6	
Pattani					25.0	12.4			37.4	43.0	- 5.6	
Yaring	2.4	1.5	2.7		15.9	8.9			31.4	67.7	- 36.3	
Narathiwat*	1.1	4.5	5.7	2.3				1.0	14.6	81.8	- 67.4	
Tak Bai		15.0	14.4	4.0	27.9	22.0			83.3	71.3	+ 12.0	
Southern Thailand, West Coast												
Ranong*	0.1	1.0	1.4					0.9	3.4	1.3	+ 2.1	4530.[illegible]
Phangnga						7.5			7.5	2.9	+ 4.6	
Takua Pa	1.3								1.3	0.6	+ 0.7	
Takua Thung					1.5	13.1	1.8		16.4	9.5	+ 6.9	
Thay Muang						20.8			20.8	0.5	+ 20.3	
Phuket*					2.2	7.8		0.4	10.4	11.0	- 0.6	2251.[illegible]
Phuket Air Port*			10.9	13.2	9.2	19.1	1.0		53.4	11.7	+ 41.7	2979.1
Khlong Tom						6.1			6.1	-	-	
Trang Air Port*		2.3	2.0	6.3		9.1			13.4	9.5	+ 3.9	

WEEKLY REPORT OF DAILY TEMPERATURE

FROM DEC. 24 - 31 . 1959

(in Degree Centigrade)

Station		Day of Month 24	25	26	27	28	29	30	31	Average	Extreme	Weekly	Monthly
Northern Part													
1. Chiangrai	Max	27.4	29.0	28.5	28.4	29.7	29.2	28.3	-	28.7	31.7	23.0	20.1
	Min	-	19.2	20.0	19.6	16.0	13.9	14.8	-	17.3	2.0		
2. Mae Hongson		31.0	-	33.0	32.0	31.0	31.8	30.5	31.5	31.5	32.4	24.5	22.2
		20.4	19.8	18.5	19.2	17.6	13.8	14.5	15.4	17.4	7.0		
3. Lai		29.0	-	-	30.0	-	31.0	30.0	-	30.0	-	21.6	-
		19.6	17.5	-	-	11.5	10.0	10.0	10.0	13.1	-		
4. Phun Yuam		-	-	-	30.5	-	28.4	28.0	-	-	-	-	-
		14.5	18.5	-	-	16.7	12.0	-	10.5	13.6	-		
5. Mae Sariang		-	-	33.9	-	31.9	32.1	32.0	32.1	32.4	33.5	24.5	22.8
		21.2	18.8	18.6	17.0	16.8	13.6	13.5	13.1	16.6	6.8		
6. Chiangmai		30.3	31.5	30.7	30.8	31.1	30.7	29.7	29.8	30.6	33.3	24.0	21.8
		21.3	21.1	21.8	18.1	16.0	14.4	13.4	13.2	17.4	6.1		
7. Nan		-	31.0	31.7	32.2	32.4	-	31.5	-	31.8	-	23.6	21.7
		19.5	20.5	17.2	14.6	15.2	11.9	11.5	12.5	15.4	6.4		
8. Lampang		31.7	32.1	32.2	32.5	32.6	31.8	31.4	30.6	31.9	33.7	24.4	22.1
		20.3	18.6	19.7	17.1	17.0	15.0	13.9	13.1	16.8	6.1		
9. Phrae		31.6	-	-	-	-	-	-	-	-	33.2	-	21.7
		20.3	19.2	-	-	-	-	-	13.8	-	5.6		
10. Uttaradit		33.6	34.2	33.0	33.6	34.2	-	-	-	33.7	33.0	25.4	24.4
		21.4	20.4	20.1	18.0	17.4	16.2	15.7	15.2	18.1	8.4		
11. Tak		33.3	32.1	30.3	32.3	30.6	32.8	32.4	31.1	31.9	38.7	24.4	22.1
		18.8	20.5	19.1	17.6	15.9	14.7	14.6	14.1	16.9	7.0		
12. Mae Sot		-	-	-	-	-	-	-	-	-	37.1	-	23.0
		19.8	20.0	19.9	17.1	16.6	16.7	15.7	14.1	17.5	7.0		
13. Phitsanulok		33.3	33.8	32.4	33.5	33.7	34.0	33.0	32.5	33.3	35.0	26.5	24.5
		21.4	23.0	21.2	20.3	18.6	18.5	17.5	17.2	19.7	9.9		
14. Phetchabun		32.3	31.2	31.6	31.7	33.8	33.2	33.3	31.7	32.4	34.4	24.3	22.3
		19.7	21.0	19.3	15.5	14.3	12.9	13.3	13.9	16.2	5.2		
Northeastern Part													
1. Loei	Max	28.6	28.5	29.8	-	31.9	31.7	-	30.7	30.2	31.2	23.1	19.9
	Min	19.9	20.6	18.9	13.5	12.5	13.0	-	13.4	16.0	3.1		
2. Udon Thani		31.6	28.6	28.0	30.2	31.6	31.6	32.0	29.9	30.4	37.1	23.5	22.2
		21.0	19.5	15.6	13.9	14.0	14.5	16.1	18.2	16.6	3.6		
3. Nakhon Phanom		26.7	26.7	27.0	28.6	30.5	30.2	-	-	28.3	31.3	21.8	20.8
		19.3	17.1	13.0	12.5	13.7	15.3	16.0	15.7	15.3	5.4		
4. Mukdahan		27.5	27.0	27.7	29.7	30.7	31.5	31.2	25.4	28.8	33.3	22.5	21.3
		20.1	18.0	15.4	14.5	14.0	15.1	15.2	17.6	16.2	6.2		
5. Sakon Nakhon		29.2	27.6	28.6	29.2	31.9	31.4	30.9	28.6	29.7	34.9	22.3	21.8
		17.9	18.0	13.2	12.0	13.3	14.9	15.1	14.3	14.8	4.6		
6. Khon Kaen		30.7	28.0	28.8	29.7	31.6	32.0	30.9	29.8	30.2	34.4	-	22.8
		-	-	-	-	-	-	-	-	-	7.6		
7. Roi Et		-	-	-	-	-	-	-	-	-	35.2	-	22.8
		19.8	19.5	15.5	14.8	16.0	16.2	15.9	16.9	16.8	8.9		
8. Chaiyaphum		30.2	29.4	28.7	29.8	30.8	31.7	31.0	28.9	30.1	-	23.9	-
		21.4	20.4	18.0	16.6	16.1	16.4	16.7	16.2	17.7	-		
9. N.Ratchasima		30.6	28.9	27.8	28.8	30.6	31.3	30.7	30.0	29.8	37.5	23.4	23.1
		18.6	20.2	17.7	16.7	14.8	15.4	15.5	16.9	17.0	6.4		
10. Surin		30.8	29.8	28.6	30.3	33.2	32.0	31.4	29.5	30.7	34.7	23.7	23.1
		19.0	18.5	15.5	14.6	16.2	16.6	16.8	16.1	16.7	10.4		
11. U.Ratchathani		30.2	30.0	29.2	31.2	31.6	32.3	32.0	30.2	30.8	34.6	24.6	23.3
		21.7	19.3	17.4	16.5	-	18.0	18.8	17.4	18.4	9.7		

Station		Day of Month 24	25	26	27	28	29	30	31	Average	Extreme	Weekly Mean	Monthly Normal
Central Part													
1. NakhonSawan	Max	32.8	31.6	–	32.0	32.8	32.7	33.3	–	32.5	37.2	25.7	24.7
	Min	21.3	22.0	19.9	17.6	17.9	17.7	17.2	17.3	18.9	10.4		
2. Lopburi		33.7	31.6	30.6	33.3	33.2	33.1	36.7	32.0	33.0	35.7	26.6	25.1
		21.0	24.0	21.2	20.9	19.4	17.8	16.7	20.3	20.1	10.7		
3. Suphanburi		32.8	31.0	31.7	31.2	32.2	–	33.3	31.1	31.9	33.2	26.2	24.2
		23.2	22.5	21.5	19.7	–	19.3	18.8	18.3	20.5	11.9		
4. Kanchanaburi		–	28.9	30.1	30.9	32.7	32.4	32.5	–	31.3	35.0	25.1	23.9
		21.1	23.2	22.4	18.3	17.8	16.8	16.1	15.8	18.9	9.0		
5. Prachinburi		33.2	32.8	31.0	33.7	33.5	33.5	32.6	32.0	32.8	34.6	26.6	24.6
		20.2	22.8	21.2	19.2	19.1	20.8	19.3	20.1	20.4	10.8		
6. Ayutthayaprathet		32.5	31.0	29.8	31.0	32.8	33.0	31.3	31.0	31.6	36.0	25.6	24.6
		21.5	22.5	20.5	19.0	17.9	18.4	19.5	17.5	19.6	10.6		
7. Bangkok		32.5	33.3	31.8	33.1	33.1	33.8	33.1	31.9	32.7	35.3	27.2	25.6
		22.0	24.5	22.1	20.5	21.1	20.6	20.6	20.6	21.5	12.3		
Don Muang		32.1	32.9	31.3	32.7	33.3	33.1	33.3	31.5	32.5	36.5	27.3	25.7
		22.7	24.0	22.5	20.8	22.0	21.8	21.6	20.5	22.0	12.8		
Don Phrachun		30.6	31.8	29.9	31.7	32.4	32.4	32.2	32.0	31.6	–	26.2	–
		21.6	20.1	20.2	20.2	21.3	22.0	20.3	20.4	20.8	–		
Gulf of Thailand, East Coast													
1. Chonburi	Max	32.0	33.4	31.8	32.7	33.7	34.0	33.6	31.8	32.9	35.0	27.4	25.4
	Min	22.7	24.4	20.2	21.9	21.6	21.9	22.8	19.5	21.9	13.6		
2. Si Chang		31.0	31.1	29.2	30.4	30.8	31.4	31.3	29.3	30.7	–	28.3	–
		25.4	26.3	25.5	25.3	25.0	26.2	26.9	25.4	25.8	–		
3. Sattahip		32.1	36.8	36.8	35.5	36.5	36.7	36.9	36.7	36.0	40.0	29.4	27.0
		23.2	23.8	21.8	22.1	22.9	23.3	23.7	21.8	22.8	14.0		
4. Rayong		31.7	32.8	31.4	33.5	33.3	33.4	33.5	32.4	32.8	–	26.9	–
		22.5	20.6	20.3	20.6	20.3	20.2	20.9	19.4	20.9	–		
Chanthaburi		32.8	32.1	30.8	32.4	32.9	33.9	33.6	32.3	32.6	36.0	26.7	25.4
		–	23.4	22.3	21.3	17.7	19.9	21.2	19.7	20.8	8.9		
Trat Sing		31.8	–	30.0	–	32.0	33.0	33.0	31.6	31.9	–	24.1	–
		–	16.5	–	16.0	–	16.5	16.8	15.3	16.3	–		
Laem Ngop		32.5	–	–	32.6	33.3	34.1	32.8	–	33.1	–	27.3	–
		23.0	22.8	–	–	21.0	21.1	21.2	20.1	21.5	–		
Thlong Yai		–	–	–	–	–	–	–	–	–	35.0	–	25.7
		22.7	22.1	22.1	21.4	20.1	20.5	22.1	21.3	21.5	15.1		
Gulf of Thailand, West Coast													
1. Pr. Khirikhan	Max	26.4	30.7	30.5	30.5	30.7	31.1	30.7	30.1	30.1	33.4	25.8	24.8
	Min	21.5	22.7	23.6	23.8	20.3	19.7	19.5	20.6	21.5	13.9		
2. Hua Hin		29.1	30.8	31.0	30.5	30.2	31.0	33.0	29.5	30.6	33.3	26.3	25.1
		23.6	22.8	22.0	22.2	22.0	21.0	20.5	21.0	21.9	14.9		
3. Chumphon		–	30.6	29.8	29.9	30.0	30.5	30.0	30.3	30.2	33.7	26.1	24.7
		22.5	25.1	23.5	22.0	20.8	20.3	20.4	21.6	22.0	13.9		
4. Prachuap		31.6	32.0	30.2	30.5	30.5	30.3	31.0	26.0	30.3	34.2	26.1	25.9
		23.2	23.0	21.9	21.4	20.6	21.7	22.1	21.3	21.9	16.3		
5. N. Sithammarat		30.8	30.9	30.2	30.0	29.6	28.6	29.1	30.0	29.9	32.5	26.7	25.7
		23.4	24.2	23.9	23.6	22.8	23.0	23.4	23.3	23.5	17.1		
6. Songkhla		30.6	29.8	29.9	31.5	30.5	29.9	30.6	30.3	30.4	33.4	28.0	26.5
		23.6	26.4	26.1	26.0	27.0	24.9	23.4	26.5	25.5	21.3		
7. Narathiwat		–	29.7	31.0	–	31.0	29.3	–	31.1	30.4	32.6	27.5	25.8
		24.0	23.5	25.9	25.9	24.2	–	23.6	–	24.5	19.0		
Southern Thailand, West Coast													
1. Ranong	Max	32.3	32.6	32.0	31.0	31.6	31.7	30.8	31.3	31.7	33.6	27.0	25.1
	Min	23.1	23.0	22.8	22.0	21.7	20.7	22.5	21.7	22.2	15.1		
2. Phuket		31.2	32.0	30.4	31.8	31.2	30.8	–	31.4	31.3	33.0	27.6	27.1
		24.2	–	24.6	24.2	23.1	23.0	23.8	24.5	23.9	17.7		
3. Trang		–	32.9	31.5	31.2	30.6	29.9	31.1	31.6	31.3	35.1	27.5	26.7
		23.2	24.4	24.5	23.4	23.3	22.7	23.5	23.5	23.6	18.6		