Thailand METEOROLOGICAL DEPARTMENT

ROYAL THAI NAVY

Charoon Vichayapai Bunnag

Vice Admiral, Director

****

WEEKLY TEMPERATURE AND RAINFALL OF THAILAND

DURING THE PERIOD 5 - 11 Nov. 1958

AND

WEATHER OUTLOOK

QC
990
.T5
W4
1958
no. 45-52

No. 45. 1958

23 Jul 62

110445

National Oceanic and Atmospheric Administration

Environmental Data Rescue Program

ERRATA NOTICE

One or more conditions of the original document may affect the quality of the image, such as:

Discolored pages
Faded or light ink
Binding intrudes into the text

This document has been imaged through the NOAA Environmental Data Rescue Program. To view the original document, please contact the NOAA Central Library in Silver Spring, MD at (301) 713-2607 x124 or www.reference@nodc.noaa.gov.

Lason, Inc.
Imaging Subcontractor
Beltsville, MD
December 20, 2000

สถานะของฝนและอุณหภูมิในรอบสัปดาห์
ตั้งแต่วันที่ ๕-๑๑ พ.ย. ๒๕๐๑

แอนติไซโคลนมีกำลังอ่อนลง ซึ่งในขณะเดียวกันปรากฏมีหย่อมความกดอากาศต่ำอยู่ในบริเวณตอนใต้ของประเทศจีน

ภาคเหนือ ภาคตะวันออกเฉียงเหนือ ภาคกลาง	ทั่วไปอากาศแห้งแล้งและปรากฏได้ว่ามีลักษณะเริ่มแผ่เป็นบริเวณกว้างมากขึ้นตลอดทุกภาค อุณหภูมิต่ำสุดปรากฏดังนี้ ภาคเหนือ ๑๒.๖°ซ. เมื่อวันที่ ๕ พ.ย. ที่เชียงราย ภาคตะวันออกเฉียงเหนือ ๑๔.๑°ซ. เมื่อวันที่ ๗ พ.ย. ที่นครพนม ภาคกลาง ๑๘.๒°ซ. เมื่อวันที่ ๕ พ.ย. ที่นครสวรรค์
ภาคใต้	มีฝนเล็กน้อยถึงปานกลางบางจังหวัด โดยเฉพาะที่อำเภอยะหริ่ง จังหวัดปัตตานีมีฝนรวมทั้งสัปดาห์วัดได้ ๒๐๒.๓ ม.ม.

Rainfall and Temperature Situation

From 5 - 11 Nov. 1958

The continental anticyclone was weakening while Thermal law was fromed over Southern China

Northern Part: Northeastern Part Central Part	The dry weather prevailed in general and was begining to be felt more extensively throughout the parts. Mininum temperature in each part were: Northern part.12.6° C. on the 5 Nov. at Chiangrai. Northeastern part.14.1°C. on the 7 Nov. at Nakhon Phanom. Central part. 18.2° C. on the 5 Nov. at Nakhon Sawan.
Southern Part	Light to morderate rain in some districts, especially Yaring of Pattani was reported a weekly total rainfall of 202.3 mm.

Meteorological Department
Royal Thai Navy
12 / 11 / 1958

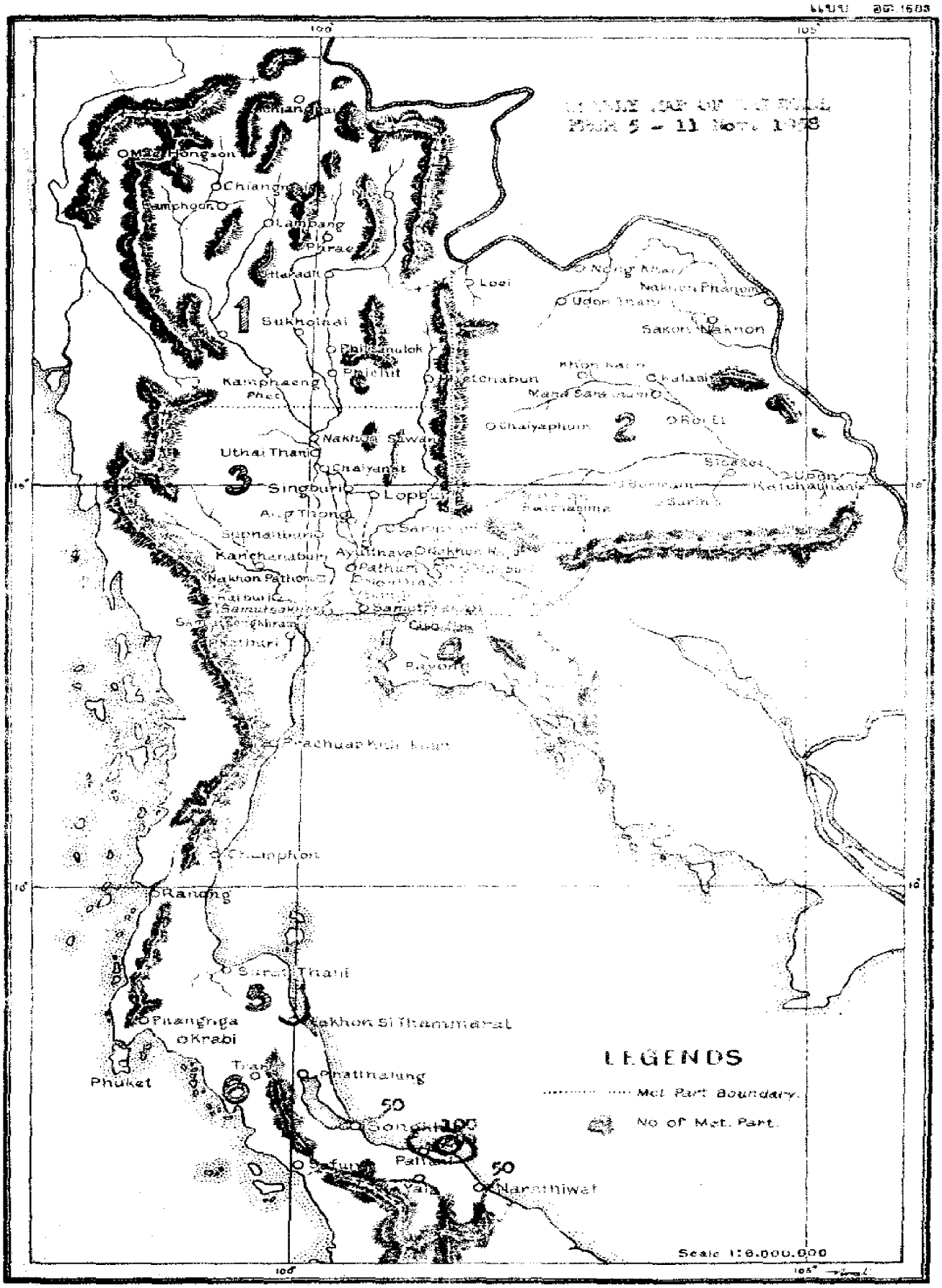

Mae Hongson
Chiangmai
Lampang
Phrae
Loei
Nong Khai
Nakhon Phanom
Udon Thani
Sakon Nakhon
Sukhothai
Phitsanulok
Phichit
Kamphaeng
Phet
Khon Kaen
Chaiyaphum
Roi Et
Nakhon Sawan
Uthai Thani
Chaiyanat
Singburi
Lopburi
Ang Thong
Suphanburi
Kanchanaburi
Ayutthaya
Pathum
Nakhon Pathom
Samutsakhon
Samutsongkhram
Ratchaburi
Rayong
Prachuap Khiri Khan
Chumphon
Ranong
Surat Thani
Phangnga
Krabi
Phuket
Nakhon Si Thammarat
Phatthalung
Songkhla
Pattani
Narathiwat
Yala
Sisaket
Ubon Ratchathani
Surin
1
2
3
4
5
6
50
100
LEGENDS
Met. Part Boundary.
No of Met. Part.
Scale 1:8,000,000

การคาดหมายลักษณะอากาศใน ๗ วันข้างหน้า
ตั้งแต่วันที่ ๑๒–๑๘ พ.ย.๒๕๐๑

คาดว่าหย่อมความกดอากาศสูงในประเทศจีนจะมีกำลังแรงขึ้นในระยะ ๒–๓ วันข้างหน้า และทำให้อุณหภูมิในประเทศไทยลดลงตามลำดับ

ภาคเหนือ	วันที่ ๑๒–๑๔ พ.ย.	อากาศโปร่งแจ่มใสโดยทั่งไป
ภาคตะวันออกเฉียงเหนือ	วันที่ ๑๕–๑๘ พ.ย.	อากาศโปร่งและอุณหภูมิจะลดลงตามลำดับ.
ภาคกลาง		
พระนครและธนบุรี	วันที่ ๑๒–๑๔ พ.ย.	อากาศโปร่งแจ่มใส
	วันที่ ๑๕–๑๘ พ.ย.	อากาศโปร่งและอุณหภูมิจะลดลงเป็นลำดับ.

Weather Outlook for the next seven days.
From 12-18 Nov. 1958

The Continental High over China mainland is expected to intensify the next fewdays and will lower the temperature in Thailand gradually.

Northern Part:	On 12 - 14 Nov.	Generally fine
Northeastern Part:	On 15 - 18 Nov.	Fair and gradually decrease in temperature.
Central Part:		
Local	On 12 - 14 Nov.	Fine
	On 15 - 18 Nov.	Fair and gradually decrease in temperature.

Meteorological Department
Royal Thai Navy
12 / 11 / 1958

Station	5 - 11 Nov. 1958							Total	Weekly Normal	Normal DPT.	Total Since 1Jan. 58
	5	6	7	8	9	10	11				
Northern Part				No rain							
Northeastern Part				No rain							
Cetral Part				No rain							
Gulf of Thailand, East Coast				No rain							
Gulf of Thailand, West Coast											
1.Phetburi								0.0	56.9	- 56.9	
2.Ban Laem								0.0	26.8	- 26.8	
3.Prachuap Kirikhan*								0.0	36.4	- 36.4	919.6
4.Hua Hin*								0.0	41.5	- 41.5	893.0
5.Chumphon*		29.7	24.1	0.1				53.9	39.9	+ 14.0	1325.9
6.Tha Sae								0.0	35.6	- 35.6	
7.Sawi								0.0	43.9	- 43.9	
8.Langhan								0.0	14.3	- 14.3	
9.Bandon	0.7	2.8				1.6		5.1	43.1	- 38.0	1400.5
10.Chaiya								0.0	46.9	- 46.9	
11.Ban Na San								0.0	51.9	- 51.9	
12.Nakhon Sithammarat	8.6	39.0		2.3	1.6	4.8		56.3	52.2	+ 4.1	1195.0
13.Sichon		10.2				34.1		44.3	57.3	- 13.0	
14.Tha Sala								0.0	41.4	- 41.4	
15.Chawang								0.0	35.6	- 35.6	
16.Ron Phibun		7.8				33.2		41.0	40.8	+ 0.2	
17.Thuang Song						7.4		7.4	68.9	- 61.5	
18.Pak Phanang	2.1	9.7	1.3	6.1	0.7			19.9	76.4	- 56.5	
19.Phetthalung				5.6	5.2			10.8	70.3	- 59.5	
20.Songkhla*	7.1	1.6	1.4	2.5	33.9			46.5	57.7	- 11.2	853.5
21.Rattaphum								0.0	44.8	- 44.8	
22.Hat Yai	65.4	7.0		16.3				88.7	64.8	+ 23.9	
23.Pattani				44.5	68.0			112.5	42.5	+ 70.0	
24.Nong Chik				41.6	51.5			93.1	47.5	+ 45.6	
25.Yaring	79.0			48.0	75.3			202.3	37.7	+164.6	
26.Yala					50.7			50.7	68.3	- 17.6	
27.Betong			25.0	11.2	11.6			47.8	-	-	
28.Narathiwat*	11.5	0.8		27.5	27.2			67.0	78.4	- 11.6	1450.5
29.Tak Bai			57.0					57.0	40.9	+ 16.1	
30.YiNgo				23.1	24.7			59.8	31.4	+ 84.8	
Southern Thailand, West Coast											
1.Ranong*								0.0	59.0	- 59.0	4493.9
2.Kraburi								-	-	-	
3.Phangnga	0.5							0.5	44.9	- 44.4	
4.Takua Pa						4.5	5.7	10.2	46.4	- 36.2	
5.Takua Thung		4.1					12.2	16.3	44.5	- 28.2	
6.Thay Muang						25.1	7.9	33.0	28.3	+ 4.7	
7.Phuket*						0.2	0.4	0.6	54.1	- 53.5	1874.3
8.Thalang								0.0	53.9	- 53.9	
9.Krabi								0.0	38.6	- 38.6	
10.Khlong Tom								-	-	-	
11.Trang								0.0	73.0	- 73.0	2009.8
12.Trang Airport*					1.4			1.4	44.5	- 43.1	
13.Satun					48.6			48.6	58.2	- 9.6	
14.Langu	0.5							0.5	22.9	- 22.4	

WEEKLY REPORT OF DAILY TEMPERATURE

FROM 5 - 11 Nov. 1958

(in degree Centigrade)

Station		Day of Month 5	6	7	8	9	10	11	Average	Extreme	Weekly Mean	Monthly Normal
rthern Part												
.Chiangrai	Max	27.4	27.8	27.4	27.3	28.6	31.3	-	28.3	33.6	21.6	23.3
	Min	12.6	14.5	13.8	16.3	16.6	15.2	14.8	14.8	9.5		
.Pai	Max	-	28.0	28.0	-	30.5	-	-	-	-	-	-
	Min	13.2	-	16.2	16.8	-	15.0	-	-	-		
.Mae Hongson	Max	29.6	29.5	29.4	-	30.5	32.5	32.8	30.7	34.9	24.7	25.3
	Min	16.0	17.5	19.5	19.2	19.0	19.5	19.2	18.6	12.0		
.Mae Sareing	Max	-	30.6	30.1	30.6	30.1	35.1	-	31.3	34.7	24.1	25.7
	Min	13.9	15.6	18.3	16.8	17.3	17.3	18.2	16.8	8.6		
.Chiangmai	Max	28.1	29.2	29.2	28.8	29.1	31.5	31.9	29.7	34.7	23.3	24.6
	Min	14.9	16.0	17.1	17.3	18.2	17.6	17.6	16.8	10.2		
.Nan	Max	29.0	30.4	30.2	30.4	30.8	32.8	-	30.6	34.8	23.7	24.8
	Min	14.4	15.6	15.6	16.2	18.8	18.7	18.4	16.8	9.2		
.Lampang	Max	28.1	29.2	29.2	28.1	29.4	30.8	-	29.1	34.8	22.5	24.8
	Min	13.4	14.2	15.4	15.6	16.7	18.4	17.3	15.9	10.1		
.Phrae	Max	29.1	-	31.2	30.1	-	32.2	-	30.7	35.7	23.5	25.2
	Min	13.8	13.9	15.5	-	-	18.9	19.4	16.3	11.0		
.Uttaradit	Max	30.4	32.1	31.2	31.7	34.6	34.4	-	32.4	38.8	25.1	26.8
	Min	16.6	16.6	17.4	16.0	19.9	19.2	19.8	17.8	12.2		
.Tak	Max	29.0	29.0	29.4	29.7	30.3	31.2	33.0	30.2	3317	23.7	25.0
	Min	15.0	16.5	17.6	16.8	16.4	19.0	18.4	17.1	10.8		
.Mae Sot	Max	-	-	-	-	-	-	-	-	37.0	-	25.7
	Min	14.7	16.5	18.0	17.5	16.5	20.0	18.2	17.3	12.8		
.Phitsanulok	Max	30.3	31.2	30.2	30.7	32.1	32.8	33.6	31.6	35.9	25.7	26.9
	Min	18.7	19.0	19.4	19.3	19.6	20.8	21.1	19.7	13.9		
.Phetchabun	Max	29.6	31.0	30.7	30.7	33.5	34.0	34.0	31.9	36.4	24.3	25.4
	Min	15.0	16.1	16.3	15.6	16.9	18.2	18.6	16.7	7.5		
reastern Part												
.Loei	Max	27.7	29.2	28.6	28.6	31.1	31.0	32.0	29.7	32.9	22.7	22.8
	Min	14.3	15.0	14.9	15.2	15.9	16.1	18.1	15.6	6.0		
Udon Thani	Max	29.4	31.7	29.6	30.6	32.2	33.2	32.1	31.3	37.2	24.5	25.2
	Min	16.1	17.0	15.9	17.0	18.1	17.9	21.4	17.6	9.8		
Nakhon Phanom	Max	29.2	29.9	29.6	30.5	31.7	30.8	31.8	30.5	33.6	23.8	23.9
	Min	15.0	16.1	14.1	16.8	17.7	19.4	19.8	17.0	6.0		
Mukdahan	Max	30.1	29.5	29.6	-	31.8	32.5	-	30.7	36.4	24.0	23.9
	Min	16.0	16.8	14.9	18.3	17.8	19.3	-	17.2	11.0		
Sakon Nakhon	Max	29.6	29.7	29.3	30.5	31.9	32.6	32.3	30.8	36.3	23.5	23.9
	Min	14.4	15.6	13.8	16.0	-	18.2	18.6	16.1	7.3		
Khon Kean	Max	28.4	29.6	29.2	30.5	31.7	32.4	32.2	30.6	37.2	23.7	25.0
	Min	15.6	15.8	15.4	16.6	-	18.0	19.0	16.7	10.2		
Roi Et	Max	29.9	30.4	30.4	30.3	31.2	31.9	32.0	30.9	35.4	24.8	25.1
	Min	17.5	17.6	16.5	18.5	19.5	20.2	20.5	18.6	12.2		
Chaiyaphum	Max	28.7	-	29.0	29.2	30.8	31.6	31.9	30.2	-	24.7	-
	Min	17.6	20.2	18.9	18.3	19.4	19.4	20.9	19.2	-		
Nakhon Rat-	Max	27.7	28.2	28.0	28.7	30.7	31.0	31.2	29.4	38.0	24.1	25.3
	Min	19.1	18.7	17.3	19.2	19.2	18.6	19.5	18.8	9.2		
Surin	Max	29.3	28.6	28.6	29.6	30.5	30.8	31.2	29.8	36.2	24.3	25.5
	Min	15.8	18.0	17.0	19.5	19.5	20.8	20.7	18.8	12.5		
Ubon Ratcha-	Max	30.9	29.7	30.0	-	32.8	32.7	32.6	31.5	35.8	25.4	25.3
	Min	19.0	18.3	17.9	20.3	-	20.8	19.5	19.3	12.5		

Station		Day of Month 5	6	7	8	9	10	11	Average	Extreme	Weekly Mean	Monthl Normal
Central Part												
1.Nakhon Sawan	Max	31.0	31.2	–	–	–	30.3	34.5	31.8	36.3	25.8	26.9
	Min	18.2	20.2	19.4	–	19.0	20.3	21.4	19.8	13.2		
2.Lopburi	Max	30.0	30.8	30.5	32.3	32.9	33.8	33.8	32.0	35.3	26.0	26.4
	Min	18.7	20.4	19.9	19.6	20.1	20.4	21.4	20.1	10.5		
3.Kanchanaburi	Max	30.0	29.8	31.1	31.6	31.8	31.9	33.0	31.3	37.5	25.3	26.1
	Min	18.2	19.8	20.1	18.4	19.4	18.7	20.0	19.2	12.7		
4.Suphanburi	Max	29.7	30.3	30.3	31.6	31.2	31.5	32.0	30.9	33.6	26.0	26.0
	Min	19.7	21.0	20.8	21.0	21.1	21.6	22.0	21.0	15.5		
5.Prachinburi	Max	31.4	31.6	31.4	31.7	33.8	32.9	34.4	32.5	34.6	27.0	26.5
	Min	21.4	21.0	21.6	21.0	21.0	21.8	22.5	21.5	13.8		
6.Aranyaprathet	Max	31.0	29.8	30.0	31.0	32.3	32.7	33.5	31.5	36.9	26.0	26.1
	Min	21.4	20.0	19.4	21.3	20.0	20.6	21.1	20.5	10.2		
7.Bangkok	Max	30.3	30.7	30.7	30.3	31.6	32.9	33.4	31.4	35.5	26.7	27.0
	Min	22.4	21.5	21.0	21.5	21.8	22.6	23.3	22.0	17.3		
8.Don Muang	Max	29.9	30.3	30.3	31.2	31.5	32.1	32.0	31.0	35.5	27.0	27.4
	Min	22.8	22.6	23.0	22.3	22.6	23.5	24.0	23.0	16.5		
9.Pom Phrachun	Max	30.0	30.4	30.4	30.5	30.7	31.4	31.8	30.7	–	25.1	–
	Min	19.6	19.6	19.5	19.5	19.5	19.5	18.8	19.4	–		
Gulf of Thailand, East Coast												
1.Chonburi	Max	30.6	31.4	30.5	31.6	31.8	32.8	33.5	31.7	34.2	26.9	26.4
	Min	22.0	21.5	21.7	22.2	21.5	22.0	22.8	22.0	15.5		
2.Sattahip	Max	34.3	–	33.0	33.5	32.2	32.5	32.0	33.3	38.4	27.9	27.5
	Min	21.5	22.4	22.0	22.8	22.3	23.0	23.0	22.4	16.0		
3.Rayong	Max	–	32.3	33.4	32.0	34.0	32.6	33.2	32.9	–	27.3	–
	Min	–	19.4	20.7	21.8	21.4	22.5	23.6	21.6	–		
4.Chanthaburi	Max	31.0	31.0	31.0	31.5	32.7	31.6	34.0	31.8	36.9	26.9	26.6
	Min	19.4	21.3	27.1	21.9	21.8	21.8	20.8	22.0	13.0		
5.Laem Ngop	Max	31.8	32.4	–	32.8	34.4	–	–	32.9	–	27.3	–
	Min	20.6	21.8	20.2	–	21.4	22.0	24.3	21.7	–		
6.Khlong Yai	Max	–	–	–	–	–	–	–	–	34.3	–	26.4
	Min	22.8	22.4	23.6	19.6	22.7	21.8	23.1	22.3	14.5		
7.Laem Sing	Max	–	–	31.2	32.3	33.2	36.6	–	33.3	–	27.2	–
	Min	–	–	–	20.5	20.5	22.0	21.5	21.1	–		
Gulf of Thailand, West Coast												
1.Phrachuap-	Max	29.7	30.4	30.5	28.8	30.0	33.7	–	30.9	34.7	26.4	26.0
	Min	23.4	23.0	23.2	19.8	20.9	20.4	21.8	21.8	17.6		
2.Hua Hin	Max	28.8	29.2	29.0	30.0	31.0	31.5	32.0	30.2	34.4	26.3	26.4
	Min	22.0	22.2	22.0	21.5	23.0	22.4	23.0	22.3	17.2		
3.Chumphon	Max	30.0	–	29.6	29.5	30.0	30.5	30.0	29.9	34.7	25.9	26.0
	Min	21.3	20.7	22.1	22.5	22.0	21.6	22.1	21.8	15.8		
4.Bandon	Max	31.2	30.4	32.2	31.7	32.3	31.5	–	31.6	35.2	27.1	26.4
	Min	22.2	21.7	21.8	22.5	22.8	22.5	24.1	22.5	16.3		
5.Nakhon Si-	Max	28.6	29.6	30.3	30.4	30.9	30.5	–	30.1	34.0	26.9	26.4
	Min	24.7	22.6	21.7	23.5	23.9	24.0	24.3	23.6	18.5		
6.Songkhla	Max	29.8	29.4	29.6	30.0	28.0	30.3	33.8	30.1	34.7	27.3	26.8
	Min	24.2	25.2	26.4	23.7	23.4	22.6	25.0	24.4	20.5		
7.Narathiwat	Max	–	–	–	28.2	31.5	31.3	–	30.3	33.9	28.8	26.3
	Min	22.6	–	25.5	–	23.0	21.9	23.1	23.2	20.0		
Southern Thailand, West Coast												
.Ranong	Max	–	–	–	–	–	33.5	32.9	33.2	33.6	28.0	25.6
	Min	24.0	22.0	22.7	22.0	23.3	21.3	23.2	22.8	16.3		
2.Phuket	Max	30.5	32.8	32.0	31.0	31.5	32.0	–	31.6	33.5	28.1	27.1
	Min	24.0	24.2	24.5	24.3	24.7	24.5	25.3	24.5	19.5		
3.Trang	Max	30.6	30.7	31.6	31.2	28.5	32.9	–	30.9	–	27.0	–
	Min	23.8	23.3	23.3	22.8	22.8	23.0	22.0	23.0	–		

Meteorology
Economic Section
American Embassy
Bangkok, Siam State Dept

Thailand. METEOROLOGICAL DEPARTMENT,

ROYAL THAI NAVY

Charoon Vichayapai Bunnag

Vice Admiral, Director

****

WEEKLY TEMPERATURE AND RAINFALL OF THAILAND

DURING THE PERIOD 26 Nov. - 2 Dec. 1958

AND

WEATHER OUTLOOK

No. 48. 1958

M 06.1/593
T 364 we

110 445

สถานะของฝนและอุณหภูมิในรอบสัปดาห์
ตั้งแต่วันที่๒๖พ.ย.–๒ธ.ค.๒๕๐๑

ลิ่มของแอนติไซโคลนแห่งทวีปในภาคเหนือของจีนแผ่ลงมาทางทิศตะวันตกเฉียงใต้ผ่านภาคใต้ของจีนเข้ามาปกคลุมถึงประเทศไทยและบริเวณใกล้เคียง ดังนั้นอากาศในประเทศไทยตั้งแต่ภาคกลางขึ้นไปจึงค่อนข้างเย็นและแห้ง

ภาคเหนือ — มีฝนเล็กน้อยเป็นบางแห่งในตอนเหนือของภาคเมื่อวันที่ ๒๖ – ๒๗ พ.ย. นอกนั้นอากาศค่อนข้างเย็นและแห้งโดยทั่วไป อุณหภูมิต่ำสุดของภาควัดได้ ๑๒.๑°ซ.ที่ เพ็ชรบูรณ์ เมื่อวันที่ ๒ พ.ย.

ภาคตะวันออกเฉียงเหนือ, ภาคกลาง, อ่าวไทย ฝั่งตะวันออก — อากาศแจ่มใสและแห้งทั่วไป อุณหภูมิต่ำสุดของภาคต่าง ๆ มีดังนี้ :–

ภาคตะวันออกเฉียงเหนือ ๙.๙°ซ. เมื่อวันที่ ๒ ธ.ค.ที่ จ.เลย
ภาคกลาง ๑๒.๙°ซ. เมื่อวันที่ ๒๗ พ.ย.ที่ กรุงเทพประเทศ
อ่าวไทยฝั่งตะวันออก ๑๕.๘°ซ. เมื่อวันที่ ๒๖ พ.ย.ที่ จ.จันทบุรี

อ่าวไทย ฝั่งตะวันตก — มีฝนเล็กน้อยถึงปานกลาง โดยมีฝนตกมากที่สุด ๑๓๓.๒ ม.ม., ที่ อ.เบตง จ.ยะลา จำนวนฝนรวมประจำสัปดาห์ยังคงน้อยกว่าเกณฑ์ปกติ

ภาคใต้ ฝั่งตะวันตก — มีฝนเล็กน้อย ๑๒.๗ ม.ม.ที่ อ.กระบุรี จ.ระนอง นอกนั้นไม่มีฝนตกเลย

Rainfall and Temperature Situation

From 26 Nov.–2 Dec.1958

The wedge of the continental anticyclone in North China extended southwestwards across South China into Thailand and neighbouring areas. So slight cold and dry weathe covered the Upper Thailand throughout the week.

Northern Part: Light local showers occurred in the north portion on the Nov.2 and Nov.27 while slight cold and dry weather prevailed elsewher The minimum temperature of 12.1°C. was reported at Phetchabun o the 28 Nov.

Northeastern Part: Central Part: Gulf of Thailand, East Coast: Fine and dry weather covered the parts. The minimum temperatur were:–
Northeastern part 9.9°C. on the 2 Dec. at Loei.
Central part 12.9°C. on the 27 Nov. at Aranyaprathet.
Gulf of Thailand, East Coast 15.8°C. on the 26 Nov. at Chanthabur

Gulf of Thailand, West Coast: Light to moderate rain distributed in the part which the hea rain, 133.2 mm., occurred at Betong, Yala. The weekly total amo of rainfall were below the normals.

Southern Thailand, West Coast: Few showers, 12.7 mm., occurred at Kraburi, Ranong while no rai elsewhere.

Meteorological Department
Royal Thai Navy
3 / 12 /1958

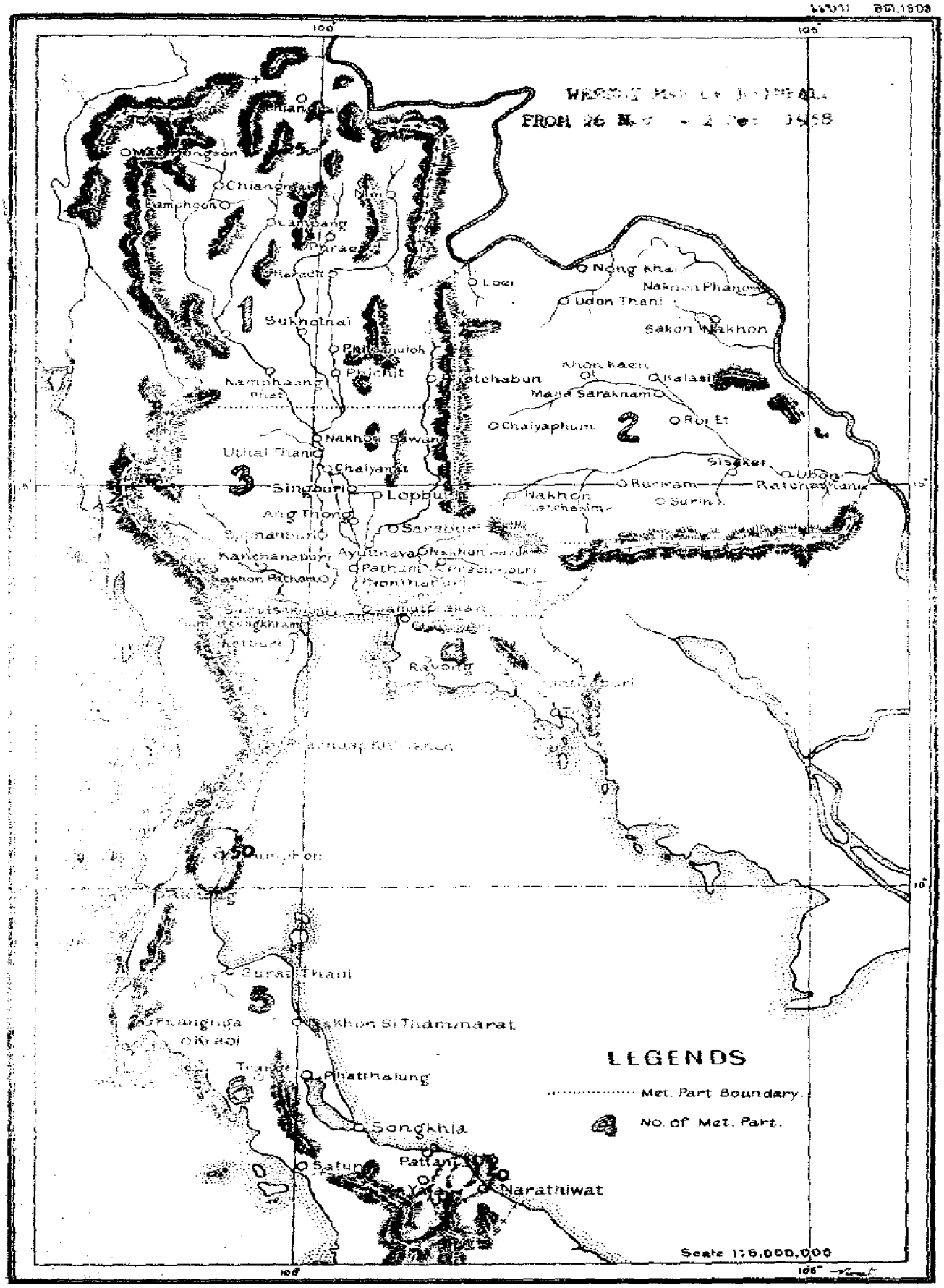

FROM 26 N
Chiangmai
Lampang
Phrae
Loei
Nong Khai
Udon Thani
Sakon Nakhon
Sukhothai
Phitsanulok
Phichit
Kamphaeng Phet
Khon Kaen
Kalasin
Maha Sarakham
Chaiyaphum
Roi Et
Nakhon Sawan
Uthai Thani
Chaiyanat
Singburi
Lopburi
Ang Thong
Sisaket
Ubon
Ratchathani
Buriram
Surin
Nakhon Ratchasima
Kanchanaburi
Ayutthaya
Pathum
Nakhon Pathom
Samutprakan
Ravong
Surat Thani
Phangnga
Kraoi
Nakhon Si Thammarat
Phatthalung
Songkhla
Pattani
Satun
Narathiwat
LEGENDS
Met. Part Boundary.
No. of Met. Part.
Scale 1:8,000,000

การคาดหมายลักษณะอากาศใน ๗ วันข้างหน้า
ตั้งแต่วันที่ ๓ – ๙ ธ.ค.๒๕๐๑

คาดว่า แอนติไซโคลนแห่งทวีปในภาคเหนือของประเทศจีนจะมีกำลังแรงขึ้นอีกในระหว่างสัปดาห์นี้ ซึ่งจะทำให้อุณหภูมิของอากาศในประเทศไทยค่อย ๆ ลดลงไปอีก

ภาคเหนือ ภาคตะวันออกเฉียงเหนือ	คาดว่า จะมีเมฆเป็นบางส่วนในตอนเช้าและตอนหัวค่ำ และอาจมีฝนละอองเล็กน้อยด้วย เวลาอื่นแจ่มใส กับอากาศจะหนาวเย็นลงอีกในวันที่ ๓ – ๔ ธ.ค. ส่วนวันที่ ๕ – ๙ ธ.ค.อากาศแจ่มใสและหนาวเย็น
ภาคกลาง อ่าวไทย ฝั่งตะวันออก พระนคร และ ธนบุรี	อากาศแจ่มใสและแห้งกับจะหนาวเย็นลงอีกในครึ่งแรกของคาบนี้ ส่วนในครึ่งหลังอากาศแจ่มใสและเย็น ในครึ่งแรกของคาบนี้อากาศแจ่มใสและจะเย็นลงอีกตอนเช้าและตอนหัวค่ำ จะมีเมฆเป็นบางส่วน ส่วนในครึ่งหลังอากาศแจ่มใสและเย็น

Weather Outlook for the next seven days

From 3 – 9 Dec. 1958

The continental anticyclone in North China is expected to intensify during the week which will slightly decrease the temperature in Thailand.

Northern Part: Northeastern Part:	Partially cloudy in the morning and evening with some light drizzles and colder on the 3 and 4 ,Dec. Fine and cold in the rest of the period.
Central Part: Gulf of Thailand, East Coast:	Generally fine and dry and becoming cooler in the first half of the period. Fine and cool in the second half.
Local:	Generally fine and cooler in the first half of the period. Fine and cool in the second half.

Meteorological Department
Royal Thai Navy
3 / 12 /1958

Station	26 Nov. - 2 Dec. 1958							Total	Weekly Normal	Normal DPT.	Total Since 1 Jan. 58
	26	27	28	29	30	1	2				
Northern Part											
1. Chiamgrai*	5.2	2.4						7.6	0.3	+ 7.3	1668.9
2. Chiangsaen	11.4							11.4	-	-	
3. Mae Chan	20.0							20.0	0.0	+ 20.0	
4. Chiangkhong	17.2							17.2	0.9	+ 16.3	
5. Thoong	0.6							0.6	-	-	
6. Mae Sruai	22.0	3.1						25.1	0.0	+ 25.1	
7. Phan	27.8							28.8	0.8	+ 27.0	
8. Mae Hongson*		2.6	0.6					3.2	1.6	+ 1.6	1144.0
9. Pai*	1.8	1.0						2.8	0.0	+ 2.8	
10. Fang	18.4							18.4	0.0	+ 18.4	
11. Doi Saket		3.1						3.1	6.8	- 3.7	
12. San Kamphaeng		5.7						5.7	8.9	- 3.2	
Northeastern Part					No rain						
Central Part					No rain						
Gulf of Thailand, East Coast					No rain						
Gulf of Thailand, West Coast											
1. Phetburi								0.0	1.8	- 1.8	
2. Ban Laem								0.0	0.0	- 0.0	
3. Prachuap-*			0.2	7.1	1.7			9.0	5.2	+ 3.8	926.9
4. Hua Hin*					0.4			0.4	9.2	- 8.8	896.7
5. Chumphon*					10.6	53.7		64.3	32.7	+ 31.2	1572.1
6. Tha Sae						48.4		48.4	0.8	+ 47.6	
7. Sawi					48.4	23.3		71.7	14.1	+ 57.6	
8. Langsuan								-	31.5	-	
9. Bandon*					1.7	7.6	7.2	16.5	21.4	- 4.9	1988.7
10. Chaiya								0.0	24.3	- 24.3	
11. Ban Na San								0.0	6.1	- 6.1	
12. Nakhon Si Thamarat*						16.6		16.6	89.4	- 72.8	2049.9
13. Sichon					14.3			14.3	40.1	- 25.8	
14. Chawang								0.0	26.9	- 26.9	
15. Ron Phibun								0.0	18.0	- 18.0	
16. Thung Song								0.0	9.3	- 9.3	
17. Pak Phanang								0.0	86.2	- 86.2	
18. Phatthalung						3.5		3.5	135.9	-130.4	
19. Songkhla*	0.2						3.7	3.9	108.8	-104.9	1525.2
20. Pattaphum							10.5	10.5	25.4	- 14.9	
21. Hat Yai								0.0	66.0	- 66.0	
22. Pattani								0.0	73.2	- 73.2	
23. Nong Chik								0.0	115.4	-115.4	
24. Yaring						1.2		1.2	128.6	-127.4	
25. Yala							30.2	30.2	36.0	- 5.8	
26. Betong					133.2			133.2	-	-	
27. Narathiwat*					57.8	10.3		68.1	129.2	- 61.1	2332.8
28. Tak Bai					57.8	49.0		106.8	105.1	+ 1.7	
29. Yi Ngo								0.0	90.6	- 90.6	
Southern Thailand, West Coast											
1. Ranong*						2.1		2.1	24.1	- 22.1	4627.5
2. Kraburi					0.5	12.2		12.7	-	-	
3. Phangnga								0.0	18.6	- 18.6	
4. Takua Pa								0.0	7.7	- 7.7	
5. Takua Thung								0.0	19.1	- 19.1	
6. Phuket*								0.0	20.1	- 20.1	1937.0
7. Thay Muang								0.0	3.2	- 3.2	
8. Thalang								0.0	25.3	- 25.3	
9. Krabi								0.0	1.5	- 1.5	
10. Khlong Tom								0.0	-	-	
11. Trang								0.0	27.2	- 27.2	
12. Trang Air port*								0.0	19.1	- 19.1	2275.0
13. Satun								0.0	25.0	- 25.0	
14. La Ngu								0.0	4.2	- 4.2	

WEEKLY REPORT OF DAILY TEMPERATURE

FROM 26Nov. - 2Dec. 1958

(in degree Centigrade)

Station		Day of Month 26	27	28	29	30	1	2	Average	Extreme	Weekly Mean	Monthly Normal
Northern Part												
1.Chiangrai	Max	28.6	20.2	27.0	-	26.9	26.3	26.7	24.0	33.6	21.0	23.3
	Min	17.5	18.3	16.8	14.1	16.2	13.9	14.8	15.9	9.5		
2.Mae Hongson	Max	31.0	29.4	22.5	27.0	31.0	30.4	30.0	28.8	34.8	23.4	25.3
	Min	18.2	19.6	18.6	18.0	17.9	16.0	17.5	18.0	12.0		
3.Pai	Max	30.0	-	24.0	-	28.0	27.0	-	27.3	-	21.2	-
	Min	14.0	18.4	17.2	15.0	-	12.6	13.2	15.1	-		
4.Mae Sariang	Max	31.8	31.0	30.7	-	32.2	32.6	32.7	31.8	34.7	24.1	25.7
	Min	17.9	17.3	18.4	15.3	16.5	13.5	15.2	16.4	8.6		
5.Chiangmai	Max	29.0	23.0	27.6	29.0	29.7	28.8	29.3	28.1	34.7	22.2	24.6
	Min	18.0	18.7	18.2	14.7	13.8	14.4	16.3	16.3	10.2		
6.Nan	Max	30.4	27.4	29.2	29.2	30.4	29.8	28.5	29.3	34.8	22.5	24.8
	Min	18.8	18.2	15.6	12.8	15.0	14.3	14.0	15.6	9.2		
7.Lampang	Max	30.0	23.2	29.5	29.1	29.1	29.8	29.2	28.6	34.8	21.8	24.8
	Min	15.2	18.0	16.5	13.5	13.9	13.5	14.0	14.9	10.1		
8.Phrae	Max	29.0	-	29.0	28.9	29.2	30.7	29.8	29.4	35.7	22.6	25.2
	Min	16.4	17.4	15.8	16.3	15.0	-	13.4	15.7	11.0		
9.Uttaradit	Max	31.2	26.2	32.0	29.4	31.7	31.8	31.2	30.5	38.8	23.4	26.8
	Min	16.6	17.7	16.8	16.3	17.3	15.5	13.9	16.3	12.2		
10.Tak	Max	27.0	29.2	29.2	29.3	-	30.1	29.2	29.0	33.7	21.9	25.0
	Min	15.9	15.4	16.8	13.3	13.7	13.9	13.5	14.7	10.8		
11.Mae Sot	Max	-	-	-	-	-	-	-	-	37.0	-	25.7
	Min	19.9	18.1	17.7	14.4	13.9	13.6	13.0	15.8	12.8		
12.Phitsanulok	Max	30.4	28.2	29.7	-	-	30.1	29.3	29.5	35.9	23.8	26.9
	Min	18.4	20.4	16.8	19.5	19.9	18.0	16.2	18.0	13.9		
13.Phetchabun	Max	30.9	29.3	30.0	-	29.9	29.7	28.9	29.8	36.4	22.5	25.4
	Min	16.8	18.5	12.1	16.0	17.4	12.5	13.2	15.2	7.5		
Northeastern Part												
1.Loei	Max	-	27.7	-	26.0	28.4	28.0	28.1	27.6	32.9	20.3	22.8
	Min	14.0	16.8	10.6	13.8	15.3	10.1	9.9	12.9	6.0		
2.Udon Thani	Max	28.8	27.8	28.2	28.4	28.2	29.4	27.7	28.4	37.2	21.4	25.2
	Min	16.0	13.8	12.3	16.2	17.4	12.1	12.0	14.3	9.8		
3.Nakhon Phanom	Max	27.8	27.3	-	28.1	28.2	-	27.5	27.9	33.6	20.7	23.9
	Min	13.8	12.2	14.9	15.0	14.0	12.6	12.0	13.5	6.0		
4.Mukdahan	Max	27.6	26.6	27.0	28.3	28.3	27.6	-	27.6	36.4	20.9	23.9
	Min	11.7	11.0	16.9	15.9	16.3	13.1	14.3	14.2	11.0		
5.Sakon Nakhon	Max	28.0	28.2	26.8	27.6	27.5	27.2	27.1	27.5	36.3	20.4	23.9
	Min	12.5	10.2	15.3	15.0	15.7	12.5	11.7	13.3	7.3		
6.Khon Kaen	Max	28.4	27.7	27.3	27.6	27.8	28.8	-	27.9	37.2	21.0	25.0
	Min	13.6	11.6	15.4	16.4	17.0	12.4	12.4	14.1	10.2		
7.Loei Et	Max	27.8	28.0	27.7	27.0	28.2	28.2	27.2	27.7	35.4	21.6	25.1
	Min	14.5	13.0	17.0	17.5	17.2	15.0	14.5	15.5	12.2		
8.Chaiyaphum	Max	28.0	27.5	27.3	27.4	28.5	27.8	27.2	27.7	-	22.3	-
	Min	14.0	-	17.4	19.2	19.9	14.7	15.4	16.8	-		
9.Nakhon Rat-	Max	27.7	26.3	26.7	26.8	27.4	27.2	28.7	27.3	38.0	21.0	25.5
	Min	13.3	12.4	14.8	18.9	17.2	14.1	12.2	14.7	9.2		
10.Surin	Max	27.6	27.6	27.0	-	28.4	27.7	27.2	27.6	36.2	21.5	25.5
	Min	14.3	13.8	16.4	17.4	17.0	14.7	14.3	15.4	12.5		
11.Ubon Ratcha-	Max	28.3	27.0	28.4	28.5	28.4	28.6	-	28.2	35.8	22.2	25.3
	Min	15.5	14.5	17.4	14.3	18.2	17.1	16.2	16.2	12.5		

Station		Day of Month 26	27	28	29	30	1	2	Average	Extreme	Weekly Mean	Monthly Normal
Central Part												
1.Nakhon Sawan	Max	31.2	28.7	-	29.1	-	-	-	-	36.3	-	26.9
	Min	17.0	15.5	16.5	18.3	19.3	16.2	16.2	17.0	13.2		
2.Lopburi	Max	31.8	30.0	30.0	29.0	30.0	29.8	29.6	30.0	35.3	24.4	26.4
	Min	15.6	17.2	20.2	20.6	20.7	20.2	17.0	18.8	10.5		
3.Suphanburi	Max	30.0	-	29.0	-	29.1	29.5	28.7	29.2	33.6	23.8	26.0
	Min	-	16.7	17.2	19.8	20.4	18.6	17.4	18.4	15.5		
4.Kanchanaburi	Max	31.4	29.5	29.2	29.3	29.6	29.6	28.5	29.6	37.5	22.9	26.1
	Min	16.2	14.1	13.1	17.5	19.2	18.2	14.7	16.1	12.7		
5.Prachinburi	Max	31.4	29.2	28.9	29.2	30.2	30.6	29.4	29.8	34.6	24.8	26.5
	Min	17.0	18.4	17.5	21.6	22.5	21.7	19.6	19.8	13.8		
6.Aranyaprathet	Max	28.8	26.7	27.0	28.5	28.0	28.2	27.7	27.8	36.9	22.2	26.1
	Min	14.1	12.9	16.8	19.7	19.6	17.9	15.3	16.6	10.2		
7.Bangkok	Max	30.0	29.1	29.6	29.6	29.8	30.1	29.1	29.6	35.5	24.5	27.0
	Min	19.2	18.1	17.6	20.9	20.3	21.1	18.6	19.4	17.3		
8.Don Muang	Max	29.4	28.5	28.8	29.2	29.6	29.8	29.5	29.3	35.5	24.8	27.4
	Min	19.6	19.3	18.8	21.7	21.5	21.2	19.3	20.2	16.5		
9.Pom Phrachun	Max	28.7	28.6	28.5	28.5	28.8	28.8	29.0	28.7	-	23.4	-
	Min	18.0	19.0	18.8	18.4	18.0	17.5	17.3	18.1	-		
Gulf of Thailand, East Coast												
1.Chonburi	Max	30.5	29.4	29.0	29.5	30.6	30.2	29.3	29.8	34.2	24.6	26.4
	Min	18.3	18.0	17.2	19.8	22.2	21.7	18.2	19.3	15.5		
2.Sattahip	Max	34.4	32.4	34.1	32.5	34.0	32.6	31.3	33.0	38.4	27.2	27.5
	Min	21.3	20.5	19.5	22.0	22.8	22.4	20.4	21.3	16.0		
3.Rayong	Max	30.2	31.1	31.0	31.4	30.4	32.5	31.3	31.1	-	25.8	-
	Min	17.3	23.7	18.4	21.3	21.9	22.1	19.1	20.5	-		
4.Chanthaburi	Max	30.5	26.7	28.5	30.0	29.3	30.0	29.6	29.2	36.9	23.7	26.6
	Min	15.8	14.8	15.9	18.5	22.1	21.9	18.5	18.2	13.0		
5.Laem Sing	Max	-	25.5	-	-	-	-	-	-	-	-	-
	Min	16.5	-	20.0	-	-	-	-	-	-		
6.Laem Ngop	Max	30.5	29.8	-	-	29.7	30.7	-	30.2	-	24.5	-
	Min	18.0	18.4	17.5	-	-	21.0	19.0	18.8	-		
7.Khlong Yai	Max	-	-	-	-	-	-	-	-	34.3	-	26.4
	Min	16.9	15.9	22.0	19.0	21.8	21.4	22.0	19.9	14.5		
Gulf of Thailand, West Coast												
1.Pharachuap-	Max	30.5	29.7	30.2	27.6	-	29.3	29.7	29.5	34.7	24.0	26.0
	Min	14.8	16.6	15.1	19.5	19.4	21.4	22.9	18.5	17.6		
2.Hua Hin	Max	29.5	28.3	28.0	27.0	29.0	28.9	27.5	28.3	34.4	24.4	26.4
	Min	19.5	18.0	18.6	21.5	22.5	22.2	21.3	20.5	17.2		
3.Chumphon	Max	29.1	28.5	28.7	28.6	27.8	25.4	27.6	28.0	34.7	23.3	26.0
	Min	18.0	18.3	16.1	17.0	20.2	20.4	20.5	18.6	15.8		
4.Bandon	Max	30.0	30.2	30.0	29.8	29.9	29.2	29.7	29.8	35.2	25.0	26.4
	Min	20.0	19.8	18.0	18.6	20.6	21.9	22.0	20.1	16.3		
5.Nakhon Sithama-	Max	29.0	29.0	28.7	29.3	30.0	29.8	29.0	29.3	34.0	25.4	26.4
	Min	21.7	21.2	20.4	20.3	20.5	22.8	22.9	21.4	18.5		
6.Songkhla	Max	29.3	30.0	29.5	31.0	29.4	29.8	30.0	29.9	34.7	26.6	26.8
	Min	23.4	23.2	22.8	19.6	21.7	25.9	25.5	23.2	20.5		
7.Narathiwat	Max	28.2	28.0	-	28.2	29.8	27.5	-	28.3	33.9	24.8	26.3
	Min	21.4	21.5	20.4	-	19.9	22.5	21.9	21.3	20.0		
Southern Thailand, West Coast												
1.Ranong	Max	30.7	29.9	29.6	29.5	29.4	27.7	31.2	29.7	33.6	24.5	26.6
	Min	16.9	18.5	18.0	18.0	20.5	21.0	21.5	19.2	16.3		
2.Phuket	Max	30.6	30.2	30.4	31.0	31.6	30.3	31.3	30.8	33.5	26.0	27.1
	Min	22.2	21.9	20.4	20.5	20.5	21.5	21.4	21.2	19.5		
3.Trang	Max	30.2	30.2	29.5	30.2	31.0	31.0	30.0	30.3	-	24.7	-
	Min	20.7	19.4	18.2	18.6	17.3	17.7	22.1	19.1	-		

ในราชการกรมอุตุนิยมวิทยา

สถานทูต อเมริกัน

กรุงเทพฯ

American Embassy

นายทหารธุรการ กรมอุตุนิยมวิทยา

Thailand METEOROLOGICAL DEPARTMENT

ROYAL THAI NAVY

Charoon Vichayapai Bunnag

Vice Admiral, Director

****

WEEKLY TEMPERATURE AND RAINFALL OF THAILAND

DURING THE PERIOD DEC.3 - 9 DEC. 1958

AND

WEATHER OUTLOOK

No. 49, 1958

MAR 2 0 1959

สถานะของฝนและอุณหภูมิในรอบสัปดาห์
ตั้งแต่วันที่ ๓ – ๙ ธ.ค.๒๕๐๑

แอนติไซโคลนทางประเทศจีนมีกำลังแรงมากได้แผ่เคลื่อนตัวเข้าถึงประเทศไทยและประเทศข้างเคียง

ภาคเหนือ	ไม่มีฝนตกตลอดสัปดาห์	อุณหภูมิต่ำสุดตามภาคต่าง ๆ มีดังนี้ :–	
ภาคตะวันออกเฉียงเหนือ	ภาคเหนือ	๕.๘°ซ. เมื่อวันที่ ๖ ธ.ค.	ที่ อ.ปาย จ.แม่ฮ่องสอน
ภาคกลาง	ภาคตะวันออกเฉียงเหนือ	๘.๒°ซ. เมื่อวันที่ ๖ ธ.ค.	ที่ จ.สกลนคร
ด่าวไทย ฝั่งตะวันออก	ภาคกลาง	๑๐.๖°ซ. เมื่อวันที่ ๗ ธ.ค.	ที่ จ.กาญจนบุรี

ภาคใต้ ใต้หัวหินลงไปมีฝนเล็กน้อยจนถึงปานกลาง ที่.อ.สิชล จ.นครศรีธรรมราช มีฝนรวมวัดได้ถึง ๑๐๒.๑ ม.ม.

Rainfall and Temperature Situation

From Dec.3 – Dec.9, 1958

Intensifying anticyclone over China spreaded into Thailand and neighbouring regions.

Northern Part: Northeastern Part: Central Part: Gulf of Thailand, East Coast:	An entire absence of rainfall during the period. The minimum temperature in these parts were :– Northern part 5.8°C. on Dec.6 at Pai, Mae Hongson. Northeastern part 8.2°C. on Dec.6 at Sakon Nakhon. Central part 10.6°C. on Dec.7 at Kanchanaburi.
Southern Part:	From south of Hua Hin, light to moderate rain. Sichon of Nakhon Si Thammarat registered a total of 102.1 mm.

Meteorological Department
Royal Thai Navy
10 /12/ 1958

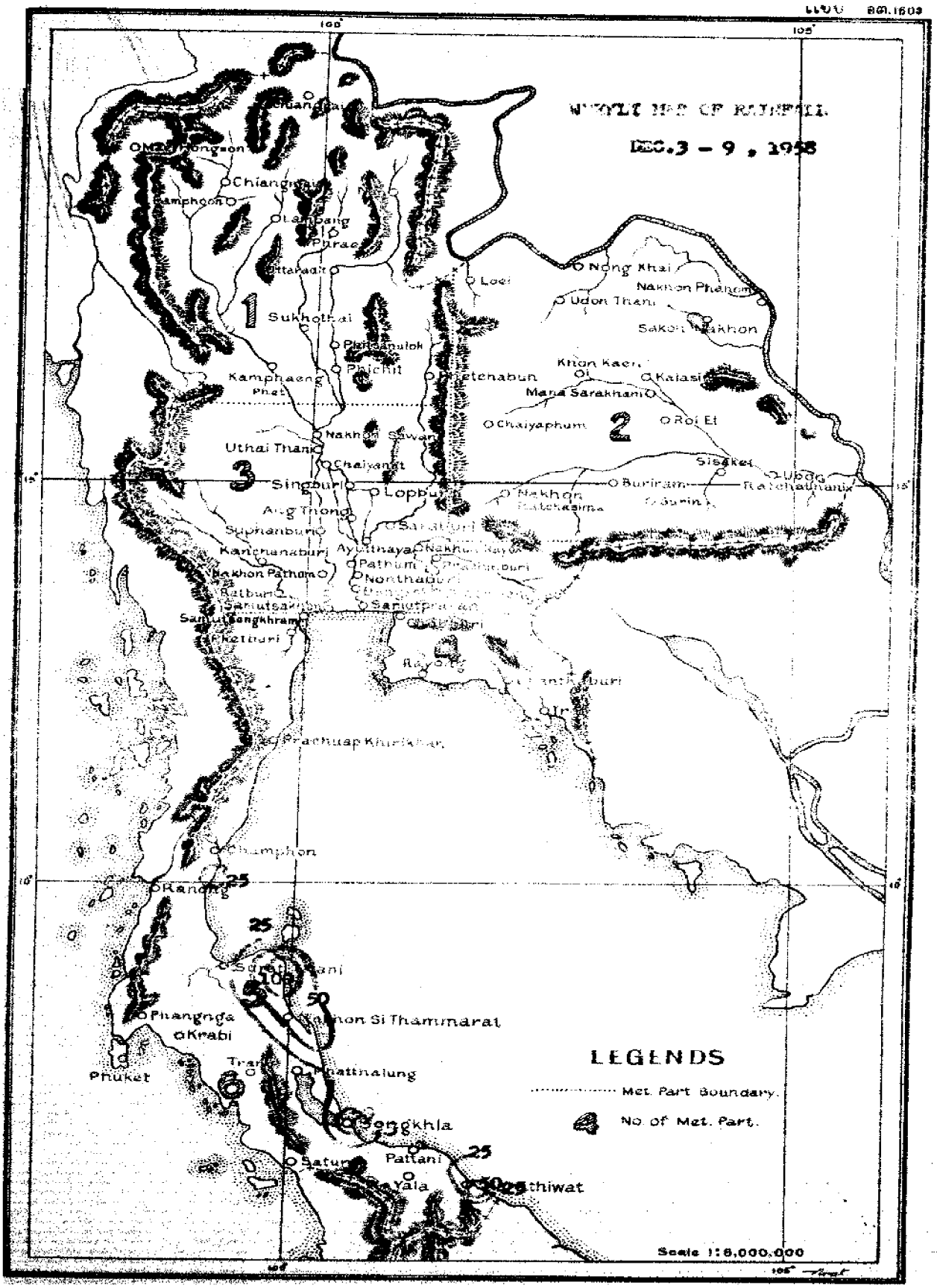
DEC.3 - 9 , 1958
Chiang Mai
Lampang
Phrae
Uttaradit
Sukhothai
Phitsanulok
Phichit
Kamphaeng Phet
Nakhon Sawan
Uthai Thani
Chainat
Singburi
Lopburi
Ang Thong
Suphanburi
Kanchanaburi
Ayuthaya
Pathum Thani
Nakhon Pathom
Ratburi
Samutsongkhram
Nong Khai
Nakhon Phanom
Udon Thani
Sakon Nakhon
Khon Kaen
Kalasin
Mahasarakham
Chaiyaphum
Roi Et
Sisaket
Ubon
Buriram
Nakhon Ratchasima
Prachuap Khirikhan
Chumphon
Ranong
Phangnga
Krabi
Phuket
Nakhon Si Thammarat
Phatthalung
Songkhla
Pattani
Yala
Narathiwat
LEGENDS
Met. Part Boundary.
No. of Met. Part.
Scale 1:8,000,000

การคาดหมายลักษณะอากาศใน ๗ วันข้างหน้า
ตั้งแต่วันที่ ๑๐ – ๑๖ ธ.ค.๒๕๐๑

ตั้งแต่ตอนเหนือของประเทศไทย คาดว่าอากาศคงจะโปร่งและยังเย็นต่อไปอีก

ภาคเหนือ ภาคตะวันออกเฉียงเหนือ	อากาศแจ่มใสและจะหนาวเย็นลงอีกระหว่างวันที่ ๑๐ – ๑๑ ธ.ค. กับตอนปลายคาบนี้ นอกนั้นอากาศยังคงจะเย็นคงอยู่ต่อไป
ภาคกลาง	อากาศโปร่งและจะหนาวเย็นลงอีกระหว่างวันที่ ๑๐ – ๑๑ ธ.ค.กับตอนปลายคาบนี้ นอกนั้นในตอนใต้ของภาคคาดว่าอุณหภูมิจะสูงขึ้น
พระนคร และ ธนบุรี	ส่วนมากอากาศโปร่งและจะเย็นลงอีกระหว่างวันที่ ๑๐ – ๑๑ ธ.ค. กับตอนปลายคาบนี้ นอกนั้นคาดว่าอุณหภูมิจะสูงขึ้น

Weather Outlook for the next seven days
From Dec.10 – Dec.16 ,1958

Upper parts of Thailand will be as steady fine and cool weather.

Northern Part: Northeastern Part:	Fine and colder between the 10 – 11 , and towards the end of the period. Expected to remain cold in the rest.
Central Part:	Fine and cooler are expected between the 10 – 11, and towards the end of the period. Expected warming up in the southern portion of the part in the rest of period.
Local:	Generally fine and cooler between the 10 – 11, and towarded the end of the period. Expected warming up in the rest of the period.

Meteorological Department
Royal Thai Navy
10 / 12 /1958

Station	Dec.3- Dec.9, 1958							Total	Weekly Normal	Normal DPT	Total Since 1Jan.58
	3	4	5	6	7	8	9				
Northern Part				No rain							
Northeastern Part				No rain							
Central Part				Norain							
Gulf of Thailand, East Coast				Norain							
Gulf of Thailand, West Coast											
1.Phetburi								0.0	1.2	- 1.2	
2.Ban Laem								0.0	0.0	- 0.0	
3.Prachuap Khirikhan*								0.0	3.9	- 3.9	926.9
4.Hua Hin*								0.0	2.1	- 2.1	896.7
5.Chumphon*								0.0	69.0	- 69.0	1572.1
6.Tha Sae								0.0	0.0	- 0.0	
7.Sawi						24.1		24.1	32.7	- 8.6	
8.Langsuan								-	80.6	-	
9.Bandon*	15.9			0.3	3.6	2.7		22.5	88.0	- 65.7	2011.2
10.Chaiya								0.0	17.5	- 17.5	
11.Ban Na San								0.0	35.3	- 35.3	
12.Nakhon Si Thammarat*	8.8	7.3	7.1	2.9	13.0	0.6	1.3	41.0	207.3	-166.3	2090.9
13.Sichon	81.4					20.7		102.1	136.7	- 34.6	
14.Tha Sala								-	68.2	-	
15.Chawang								0.0	24.2	- 24.2	
16.Ron Phibun								0.0	77.6	- 77.6	
17.Thuang Song								0.0	34.4	- 34.4	
18.Pak Phangng	22.5	3.6	41.2	0.8				68.1	90.3	- 22.2	
19.Phatthalung			1.7					1.7	113.1	-111.4	
20.Songkhla*	10.3	0.1	17.0	15.1		7.0	1.5	51.0	130.0	- 79.0	1576.2
21.Rattaphum	8.8							8.8	37.5	-28.7	
22.Hat Yai	1.7	2.0					12.7	16.4	134.8	-118.4	
23.Pattani								0.0	111.2	-11122	
24.Nong Chik								0.0	134.7	-134.7	
25.Yaring								0.0	22.5	- 22.5	
26.Yala								0.0	65.4	- 65.4	
27.Betong								-	-	-	
28.Narathiwat*	1.8	1.5	5.0	33.0	0.8	1.8	4.5	48.4	190.7	-142.3	2382.7
29.Tak Bai			7.8	18.1	9.3			35.2	187.2	-152.0	
30.Yi Ngo				20.9				20.9	75.6	- 54.7	
Southern Thailand, West Coast											
1.Ranong*								0.0	27.6	- 27.6	4627.5
2.Kraburi								-	-	-	
3.Phangnga								0.0	19.9	- 19.9	
4.Takua Pa								0.0	9.0	- 9.0	
5.Takua Thung								0.0	17.3	- 1713	
6.Thay Muang								0.0	3.0	- 3.0	
7.Phuket*			15.0					15.0	27.8	- 12.8	1952.0
8.Thalang								0.0	6.0	- 6.0	
9.Krabi								0.0	8.5	- 8.5	
10.Khlong Tom								0.0	-	-	
11.Trang								0.0	67.6	- 67.6	
12.Trang Ari Port								0.0	17.3	- 17.3	2275.0
13Satun								0.0	12.2	- 12.2	
14.La Ngu								0.0	11.7	- 11.7	

WEEKLY REPORT OF DAILY TEMPERATURE

FROM DEC.3 – DEC.9 , 1958

(indegree Centigrade)

Station		Day of Month 3	4	5	6	7	8	9	Average	Extreme	Weekly Mean	Monthly Normal
Northern Part												
1.Chiangrai	Max	27.3	27.0	23.8	24.2	23.4	22.8	23.5	24.6	31.7	17.8	20.1
	Min	15.2	15.9	8.8	7.2	9.0	10.9	9.9	11.0	2.0		
2.Mae Hongson	Max	28.5	29.0	27.5	27.0	25.2	26.5	27.5	27.3	32.4	20.3	–
	Min	18.5	17.7	12.5	11.5	11.0	11.1	10.3	13.2	7.0		
3.Pai	Max	25.6	27.0	25.5	–	22.4	24.0	25.5	25.2	–	17.5	22.2
	Min	–	14.3	8.8	5.8	–	12.2	7.2	9.7	–		
4.Mae Sariang	Max	32.4	30.1	–	–	28.9	28.3	27.9	29.5	33.5	20.6	22.8
	Min	15.1	17.4	–	8.5	11.2	8.6	8.7	11.6	6.8		
5.Chiangmai	Max	28.7	27.5	26.5	26.0	25.2	24.2	26.6	26.4	33.3	20.5	21.8
	Min	15.7	16.6	15.7	10.2	15.6	14.6	13.6	14.6	6.1		
6.Nan	Max	29.0	29.0	26.4	27.0	25.4	23.2	26.2	26.6	33.2	19.0	21.7
	Min	14.7	14.5	9.5	8.8	10.4	10.8	10.4	11.3	6.4		
7.Lampang	Max	28.6	27.6	25.4	26.3	23.5	23.6	26.1	25.9	33.7	19.4	22.1
	Min	15.0	15.5	10.8	8.8	10.2	14.6	14.4	12.8	6.1		
8.Phrae	Max	29.3	29.7	–	–	25.6	27.8	26.4	27.8	33.0	19.8	21.7
	Min	13.4	13.7	9.5	–	9.3	13.5	–	11.8	5.6		
9.Uttaradit	Max	31.0	28.7	28.9	29.0	27.6	–	28.6	29.0	38.7	21.5	24.4
	Min	13.8	13.8	14.1	12.9	13.2	12.9	17.4	14.0	8.4		
10.Tak	Max	28.7	–	29.0	27.8	27.2	26.3	27.6	27.8	35.0	20.8	22.1
	Min	12.7	13.1	10.8	13.9	16.6	16.5	12.5	13.7	7.0		
11.Mae Sot	Max	–	–	–	–	–	–	–	–	–	–	23.0
	Min	13.0	13.3	–	–	11.3	13.4	10.5	12.3	7.0		
12.Phitsanulok	Max	29.0	28.3	27.8	28.7	27.5	25.3	27.3	27.7	35.5	22.1	24.5
	Min	14.1	17.9	–	–	15.8	17.0	17.2	16.4	9.9		
13.Phetchabun	Max	28.8	27.8	27.5	–	28.4	26.8	27.0	27.7	34.4	20.2	22.3
	Min	11.8	13.3	13.3	11.4	10.2	13.1	15.1	12.6	5.2		
Northeastern Part												
1.Loei	Max	29.0	26.4	26.8	25.7	25.6	26.6	25.0	26.4	31.2	18.9	19.9
	Min	11.3	12.4	–	9.6	8.3	12.8	13.1	11.2	3.1		
2.Udon Thani	Max	27.7	27.1	26.7	26.2	26.6	26.4	24.8	26.5	37.1	19.9	22.2
	Min	14.1	16.3	10.7	11.0	13.1	12.3	15.5	13.3	3.6		
3.Nakhon Phanom	Max	27.7	26.8	25.0	26.0	26.6	27.2	25.5	26.4	31.3	19.5	20.8
	Min	11.8	12.9	12.3	10.0	12.4	13.4	15.7	12.6	5.4		
4.Mukdahan	Max	28.0	27.2	25.8	26.6	26.6	–	26.1	26.7	33.3	19.8	21.3
	Min	12.4	12.1	12.1	11.4	13.7	12.1	16.0	12.8	6.2		
5.Sakon Nakhon	Max	27.7	27.5	26.8	26.9	27.5	27.6	25.2	27.0	32.9	18.7	21.8
	Min	10.7	12.0	8.9	8.2	11.2	10.9	10.1	10.3	4.6		
6.Khon Kean	Max	27.7	27.6	27.0	26.7	27.8	28.8	25.8	27.3	34.4	19.5	22.8
	Min	11.4	13.0	12.8	10.4	11.0	11.0	12.4	11.7	7.6		
7.Roi Et	Max	28.0	27.0	24.4	26.8	26.8	28.4	27.4	27.0	35.2	20.4	22.8
	Min	14.0	15.5	13.5	12.0	14.2	12.5	14.2	13.7	8.9		
8.Chaiyaphum	Max	27.4	27.2	–	25.8	27.2	26.4	26.1	26.7	–	21.3	–
	Min	13.6	15.8	18.4	12.5	17.0	15.0	19.2	15.9	–		
9.Nakhon Rat-	Max	26.7	26.2	25.5	25.7	26.4	26.5	26.3	26.2	37.5	19.6	23.1
	Min	13.0	12.9	15.9	11.3	11.0	13.9	13.1	13.0	6.4		
10.Surin	Max	27.8	27.3	25.6	26.2	26.8	27.7	27.2	26.9	34.8	20.7	23.1
	Min	14.0	14.8	15.0	14.2	14.7	13.8	15.2	14.5	10.4		
11.Ubon Ratcha-	Max	28.8	27.5	26.6	27.2	28.5	26.5	28.6	27.7	34.6	21.7	23.3
	Min	14.6	16.7	15.1	16.2	14.8	15.3	16.5	15.6	9.7		

Staion		Day of Month 3	4	5	6	7	8	9	Average	Extreme	Weekly Mean	Monthly Noraml
Central Part												
1.Nakhon Sawan	Max	31.1	29.3	29.6	-	-	-	30.1	30.0	37.2	23.0	24.7
	Min	15.0	15.1	18.7	14.5	14.3	17.8	16.4	16.0	10.4		
2.Lopburi	Max	29.6	29.5	27.6	29.3	29.6	28.2	29.0	29.0	35.7	23.3	25.1
	Min	16.7	15.1	20.4	15.7	18.2	20.3	17.2	17,5	10.7		
3.Suphanburi	Max	29.0	28.4	27.1	28.2	28.9	26.4	28.4	28.1	33.2	22.6	24.2
	Min	17.1	17.1	-	17.2	15.1	19.9	16.5	17.0	11.9		
4.Kanchanaburi	Max	29.1	29.3	26.6	27.7	28.9	-	28.0	28.3	35.0	21.3	23.9
	Min	13.0	13.0	-	-	11.6	16.7	16.5	14.2	9.0		
5.Prachinburi	Max	29.8	28.7	27.5	28.6	28.6	29.2	29.2	28.8	33.6	23.7	24.6
	Min	17.4	20.6	-	18.6	17.6	18.3	18.8	18.6	10.8		
6.Aranyaprathet	Max	28.0	-	25.5	26.6	26.5	27.5	28.0	27.0	36.0	21.4	24.6
	Min	15.0	14.5	-	13.9	15.4	17.0	19.0	15.8	10.6		
7.Bangkok	Max	29.0	29.9	28.3	27/7	29.3	28.4	29.4	28.9	35.3	23.3	25.6
	Min	18.2	18.1	17.8	17.3	15.8	18.9	17.4	17.6	12.3		
8.Don Muang	Max	28.8	28.8	28.3	27.0	29.7	29.8	29.1	28.5	36.5	23.6	25.7
	Min	18.7	19.1	19.0	17.9	17.7	19.5	18.2	18.6	12.8		
9.Pom Phrachun	Max	28.7	28.4	28.6	28.0	28.6	28.4	28.8	28.5	-	22.8	-
	Min	17.5	17.4	17.2	16.5	16.5	16.8	16.8	17.0	-		
Gulf of Thailand, East Coast												
1.Chonburi	Max	30.1	29.5	28.3	28.6	29.2	29.8	29.7	29.3	35.0	23.8	25.4
	Min	17.8	18.4	18.5	17.0	18.2	19.5	18.3	18.2	12.6		
2.Sattahip	Max	32.4	31.4	33.0	33.0	31.5	33.5	33.0	32.5	40.0	25.8	27.0
	Min	18.0	18.8	18.9	18.8	18.9	20.8	19.2	19.1	14.0		
3.Rayong	Max	29.0	-	30.2	29.0	30.0	30.9	29.4	29.8	-	24.3	-
	Min	17.5	18.9	-	17.2	17,9	20.6	20.0	18.7	-		
4.Chanthaburi	Max	30.6	28.5	28.0	28.8	29.0	30.0	29.2	29.2	36.0	23.9	25.4
	Min	18.6	18.7	-	18.4	19.0	19.5	18.7	18.8	8.9		
5.Laem Sing	Max	-	-	-	-	-	-	-	-	-	-	-
	Min	-	-	-	-	-	-	-	-	-		
6.Laem Ngop	Max	31.1	-	-	-	31.0	30.7	-	-	-	-	-
	Min	18.5	18.0	-	-	-	19.0	20.0	18.9	-		
7.Khlong Yai	Max	-	-	-	-	-	-	-	-	35.0	-	25.7
	Min	19.1	18.6	20.6	20.5	19.3	21.0	19.4	19.8	15.1		
Gulf of Thailand, West Coast												
1.Phrachuap -	Max	29.2	28.5	27.9	27.8	28.0	28.9	29.3	28.5	33.4	24.3	24.8
	Min	19.6	18.6	21.9	20.4	20.7	18.2	21.1	20.1	13.9		
2.Hau Hin	Max	28.0	27.3	26.8	26.8	26.2	26.7	27.5	27.2	33.0	23.0	25.1
	Min	18.0	19.3	-	17.7	17.0	20.0	20.7	18.8	14.9		
3.Chumphon	Max	27.9	-	27.5	26.7	27.2	-	27.5	27.4	33.7	23.2	24.7
	Min	19.1	18.3	18.0	18.3	18.5	18.4	21.4	18.9	13.9		
4.Bandon	Max	29.1	27.8	30.3	29.5	28.6	29.3	29.0	29.1	34.2	25.1	25.9
	Min	20.6	20.9	19.4	21.0	22.0	21.2	21.6	21.0	14.6		
5.Nakhon Sitham-	Max	28.0	24.0	28.6	28.9	28.5	29.2	28.0	27.9	32.5	24.9	25.7
	Min	22.0	21.5	21.3	21.6	21.9	22.4	21.7	21.8	17.1		
6.Songkhla	Max	27.7	28.5	28.6	27.3	29.4	29.3	28.5	28.5	33.4	26.3	26.5
	Min	22.5	24.1	25.9	22.8	23.9	24.1	25.7	24.1	21.3		
7.Narathiwat	Max	29.1	27.4	27.5	27.5	28.0	-	27.9	27.9	32.6	24.8	26.8
	Min	22.0	21.6	22.0	21.1	21.8	22.0	21.4	21.7	19.0		
Southern Thailand, West Coast												
1.Ranong	Max	30.2	29.7	29.7	29.2	29.0	-	30.6	29.7	33.6	26.0	25.1
	Min	22.0	20.4	-	22.5	22.7	22.8	22.9	22.2	15.1		
2.Phuket	Max	30.7	30.5	31.0	31.0	30.1	-	31.2	30.8	33.0	27.2	27.1
	Min	24.0	23.6	22.8	23.4	24.0	23.6	23.3	23.5	16.9		
3.Trang	Max	30.9	29.7	30.5	29.9	30.4	30.3	29.9	30.2	-	26.2	-
	Min	22.5	22.8	21.5	22.7	21.9	21.0	22.0	22.1	-		

Thailand METEOROLOGICAL DEPARTMENT

ROYAL THAI NAVY

Charoon Vichayapai Bunnag

Vice Admiral, Director

****

WEEKLY TEMPERATURE AND RAINFALL OF THAILAND

DURING THE PERIOD DEC.10 - DEC.16 1958

AND

WEATHER OUTLOOK

No. [illegible] 1958

MAR 2 0 1959

สถานะของฝนและอุณหภูมิในรอบสัปดาห์
ตั้งแต่วันที่ ๑๐ – ๑๖ ธ.ค.๒๕๐๑

ลิ่มของแอนติไซโคลนแห่งทวีปที่มีกำลังปานกลางยังคงปกคลุมบริเวณประเทศไทย แต่ได้ถอนกำลังลดความแรงลงในตอนปลายสัปดาห์

ภาคเหนือ ภาคตะวันออกเฉียงเหนือ ภาคกลาง อ่าวไทย ฝั่งตะวันออก	ส่วนมากแจ่มใสและหนาวเย็น อุณหภูมิต่ำสุดของภาคต่าง ๆ มีดังนี้ :– ภาคเหนือ ๔.๓°ซ. เมื่อวันที่ ๑๐ ธ.ค. ที่อ.ปาย ภาคตะวันออกเฉียงเหนือ ๗.๕°ซ. เมื่อวันที่ ๑๓ ธ.ค. ที่จ.เลย ภาคกลาง ๑๓.๗°ซ. เมื่อวันที่ ๑๖ ธ.ค. ที่จ.กาญจนบุรี อ่าวไทย ฝั่งตะวันออก ๑๔.๕°ซ. เมื่อวันที่ ๑๓ ธ.ค. ที่จ.จันทบุรี
อ่าวไทย ฝั่งตะวันตก	มีฝนเล็กน้อยถึงปานกลางเป็นบางแห่งในตอนใต้ชุมพรลงไป โดยมีฝนตกมากที่สุด ๑๔๒.๗ ม.ม.ที่ จ.นครศรีธรรมราช จำนวนฝนรวมประจำสัปดาห์ต่ำกว่าเกณฑ์ปกติ
ภาคใต้ ฝั่งตะวันตก	มีฝนเล็กน้อย ๕.๗ ม.ม.ที่ อ.ท้ายเหมือง จ.พังงา เพียงแห่งเดียว นอกนั้นไม่มีฝนตกเลย

Rainfall and Temperature Situation

From Dec.10 – Dec.16,1958

The wedge of the moderate continental anticyclone still covered Thailand but was weakening at the end of the week.

Northern Part: Northeastern Part: Central Part: Gulf of Thailand, East Coast:	Generally fine and cold. The minimum temperature in various parts were:– Northern part 4.3°C. on Dec.10 at Pai. Northeastern part 7.5°C. on Dec.13 at Loei. Central part 13.7°C. on Dec.16 at Kanchanaburi. Gulf of Thailand,East Coast 14.5°C. on Dec.13 at Chanthaburi.
Gulf of Thailand, West Coast:	Light to moderate rains distributed south of Chumphon which the heaviest rain, 142.7 mm.,occurred at Nakhon Si Thammarat. The weekly total amount of rainfall were below normals.
Southern Thailand, West Coast:	Few showers, 5.7 mm., occurred at Thay Muang, Phangnga while no rain elsewhere.

Meteorological Department
Royal Thai Navy
17 / 12 /1958

การคาดหมายลักษณะอากาศใน ๗ วันข้างหน้า
ตั้งแต่วันที่ ๑๗ – ๒๓ ธ.ค.๒๕๐๑

แอนติไซโคลนแห่งทวีปอ่อนกำลังลดความแรงลง และคาดว่าจะมีกำลังแรงขึ้นอีกในตอนปลายสัปดาห์

ภาคเหนือ
ภาคตะวันออกเฉียงเหนือ
ส่วนมากอากาศแจ่มใสและหนาวเย็น แต่คาดว่าความหนาวจะคลายลงบ้างตั้งแต่วันที่ ๑๗ – ๑๙ ธ.ค.
ส่วนในระยะเวลาต่อไปของคาบนี้ อากาศจะหนาวเย็นจัดขึ้นอีก

ภาคกลาง
เหนือแนวจังหวัดลพบุรีขึ้นไปอากาศแจ่มใสและเย็น แต่ใต้แนวนี้ลงไปความเย็นจะคลายลงตั้งแต่วันที่ ๑๗ – ๑๙ ธ.ค.
ส่วนในระยะเวลาต่อไปของคาบนี้อากาศจะหนาวเย็นขึ้นอีก

พระนคร และ ธนบุรี
ส่วนมากอากาศโปร่งและความเย็นจะคลายลงจนรู้สึกไม่ค่อยหนาวระหว่างวันที่ ๑๗ – ๑๙ ธ.ค.
แต่ในระยะต่อไปของคาบนี้อากาศจะกลับหนาวเย็นขึ้นอีก

Weather Outlook for the next seven days
From Dec.17 – Dec.23 , 1958

The continental anticyclone is weakening and is expected to intensify at the end of the week.

Northern Part:
Northeastern Part:
Generally fine and cold with rising temperature for the 17 th. to the 19 th.Dec. Expected a change to colder spell again in the rest of the period.

Central Part:
North of lopburi remains fine and cool, but south of it expected warming up from the 17 th. to the 19 th.Dec. Expected a change to cooler spell in the rest of the period.

Local:
Generally fine and warming up from the 17 th. to 19 th. Dec. Expected a change to cooler days in the rest of this period.

Meteorological Department
Royal Thai Navy
17 / 17 /1958

Station	Dec. 10 - Dec.16 1958							Total	Weekly Normal	Normal DPT.	Total Since 1 Jan58
	10	11	12	13	14	15	16				
Northern Part				No rain							
Northeastern Part				No rain							
Cetral Part				No rain							
Gulf of Thailand, East Coast				No rain							
Gulf of Thailand, West Coast											
1.Phetburi								0.0	0.0	- 0.0	
2.Ban Laem								0.0	1.2	- 1.2	
3.Prachuap Khirikhan*								0.0	3.9	- 3.9	926.9
4.Hua Hin*								0.0	1.6	- 1.6	896.7
5.Chumphon*								0.0	18.2	- 18.2	1572.2
6.Tha Sae								0.0	1.9	- 1.9	
7.Sawi			6.2					6.2	8.8	- 2.6	
8.Langsuan								-	17.8	- -	
9.Bandon*			4.7	4.8	5.7			15.2	27.6	- 12.4	1926.1
10.Chaiya					92.7			92.7	21.8	+ 70.9	
11.Ban Na San								0.0	0.5	- 0.5	
12.Nakhon Sithammarat*	0.6	17.7	94.1	12.0	18.3			142.7	78.3	+ 64.4	2233.8
13.Sichon			22.3		17.2			39.5	53.4	- 13.9	
14.Tha Sala								-	49.6	-	
15.Chawang								0.0	25.1	- 25.1	
16.Ron Phibun		37.5			62.8			100.3	33.2	+ 67.1	
17.Thuang Song			8.4					8.4	16.6	- 8.2	
18.Pak Phanganga	5.3		36.7					42.0	59.9	- 17.9	
19.Phatthalung								0.0	51.7	- 51.7	
20.Songkhla*			1.2	0.1		0.6	6.1	8.0	66.0	- 58.0	1577.9
21.Rattaphum								0.0	35.2	- 35.2	
22.Hat Yai						1.8		1.8	29.4	- 27.6	
23.Pattani								0.0	19.6	- 19.6	
24.Nong Chik								0.0	46.9	- 46.9	
25.Yarign						6.3		6.3	42.7	- 36.4	
26.Yala								0.0	46.5	- 46.5	
27.Betong								-	-	-	
28.Narathiwat*	0.7			0.3	4.1	5.2		10.3	106.1	- 95.8	2393.0
29.Tak Bai								0.0	82.8	- 82.8	
30.Yi Ngo								0.0	29.1	- 29.1	
Southern Thailand, West Coast											
1.Ranong*								0.0	22.0	- 22.0	4627.5
2.Kraburi								0.0	-	-	
3.Phangnga								0.0	7.6	- 7.6	
4.Takua Pa								0.0	1.0	- 1.0	
5.Takua Thung								0.0	2.1	- 2.1	
6.Thay Muang				5.7				5.7	8.2	- 2.5	
7.Phuket*								0.0	12.2	- 12.2	1952.0
8.Thalang								0.0	12.8	- 12.8	
9.Krabi								0.0	0.0	- 0.0	
10.Khlong Tom								0.0	-	-	
11.Trang								0.0	16.6	- 16.6	
12.Trang Air Port*								0.0	1.9	- 1.9	2275.2
13.Satun								0.0	0.0	- 0.0	
14.La Ngu								0.0	18.0	- 18.0	

WEEKLY REPORT OF DAILY TEMPERATURE

FROM Dec.10 - Dec.16 1958

(indegree Centigrade)

Station		Day of Month 10	11	12	13	14	15	16	Average	Extreme	Weekly Mean	Monthly Normal
Northern Part												
.Chiangrai	Max	23.2	23.9	24.6	24.8	25.0	-	22.5	24.0	31.7	15.6	20.1
	Min	-	7.3	6.4	5.9	6.7	8.6	7.8	7.1	2.0		
.Mae Hongson	Max	27.8	27.0	27.0	27.6	27.8	25.6	23.5	26.6	32.4	18.4	22.2
	Min	9.0	8.5	10.2	11.1	10.5	10.3	11.5	10.2	7.0		
.Pai	Max	25.5	25.6	26.6	-	25.5	25.5	-	25.7	-	15.8	-
	Min	4.3	5.5	5.7	6.5	-	5.4	7.8	5.9	-		
.Mae Sariang	Max	28.8	29.5	29.7	28.0	29.4	30.6	-	29.3	33.5	18.4	22.8
	Min	7.5	7.0	7.9	6.5	7.2	7.1	9.2	7.5	6.8		
.Chiangmai	Max	26.1	25.9	27.0	26.8	26.5	26.9	26.4	26.5	33.3	18.7	21.8
	Min	10.4	11.6	9.7	10.0	10.5	13.1	10.8	10.9	6.1		
.Nan	Max	26.0	24.6	28.0	27.6	28.0	26.8	27.4	26.9	33.2		
	Min	9.4	9.8	10.2	4.8	8.2	8.8	10.0	8.7	6.4		
.Lampang	Max	25.3	25.2	26.9	27.6	26.9	27.7	28.0	26.8	33.7	18.1	22.1
	Min	7.9	9.0	9.8	8.4	9.0	10.1	9.1	9.4	6.1		
.Phrae	Max	-	25.4	27.2	27.5	-	-	28.2	27.1	33.9	18.6	21.7
	Min	-	-	11.0	8.9	9.5	10.4	10.3	10.0	5.6		
.Uttaradit	Max	28.1	23.8	30.1	28.4	31.5	30.6	30.3	29.0	38.7	21.4	24.4
	Min	12.2	14.8	14.3	15.6	11.3	16.2	11.5	13.7	8.4		
.Tak	Max	26.9	27.3	28.2	-	29.0	29.0	29.6	28.3	35.0	20.0	22.1
	Min	11.6	13.0	13.2	11.0	9.5	12.5	10.4	11.6	7.0		
.Mae Sot	Max	-	-	-	-	-	-	-	-	37.1	-	23.0
	Min	10.2	9.1	10.9	10.3	9.2	11.4	11.2	10.3	7.0		
.Phitsanulik	Max	27.2	26.7	28.3	27.3	28.8	29.0	29.3	28.1	35.5	21.2	24.5
	Min	13.1	15.5	16.0	13.8	13.7	14.3	14.0	14.3	9.9		
.Phetchabun	Max	27.9	-	28.0	27.3	28.8	-	29.8	28.4	34.4	19.9	22.3
	Min	10.9	13.9	12.0	10.1	11.1	10.4	10.7	11.3	5.2		
orthoastern Part												
.Loei	Max	25.8	24.4	26.2	25.6	27.0	26.9	27.5	26.2	31.2	17.9	19.9
	Min	9.0	12.3	10.4	7.5	9.4	8.6	9.0	9.5	3.1		
.Udon Thani	Max	26.2	25.0	26.8	25.9	27.7	28.0	28.0	26.8	37.1	19.5	22.2
	Min	12.8	15.4	14.0	10.7	11.8	10.2	9.6	21.2	3.6		
.Nakhon Phanom	Max	25.5	25.5	25.8	25.6	27.2	28.3	27.8	26.5	31.3	19.8	20.8
	Min	15.3	14.6	12.8	13.5	12.7	11.4	11.5	13.1	5.4		
.Mukdahan	Max	25.4	26.5	26.2	25.2	27.5	27.6	28.9	26.8	33.3	20.5	21.3
	Min	16.4	16.4	14.3	11.9	14.6	12.4	13.6	14.2	6.2		
.Sakon Nakhon	Max	26.6	25.6	25.4	-	-	27.6	28.2	26.7	34.9	19.6	21.8
	Min	15.0	15.6	11.7	11.3	12.2	10.6	10.8	12.5	4.6		
.Khom Kaen	Max	26.3	26.8	25.9	25.7	27.3	27.7	28.6	26.9	34.4	19.6	22.8
	Min	13.4	14.6	11.2	11.6	12.4	12.0	10.6	12.3	7.6		
Roi Et	Max	26.5	26.7	26.1	25.5	27.2	27.2	28.2	26.8	35.2	21.0	22.8
	Min	16.0	16.1	14.5	13.5	15.5	16.0	14.0	15.1	8.9		
Chaiyaphum	Max	26.0	26.5	26.4	25.3	26.7	26.7	28.5	26.6	-	20.5	-
	Min	14.1	17.0	13.9	14.8	13.8	14.1	12.8	14.4	-		
Nakhon Rat -	Max	26.0	25.8	25.8	25.7	26.5	25.1	28.9	26.3	37.5	19.7	23.1
	Min	13.1	14.8	12.9	12.6	12.9	13.5	11.6	13.1	6.4		
Surin	Max	26.5	27.5	27.0	27.5	28.0	27.0	29.7	27.6	34.8	21.1	23.1
	Min	16.1	15.6	13.5	14.2	14.3	14.2	14.4	14.6	10.4		
Ubon Ratcha-	Max	26.7	29.0	27.8	27.6	29.0	28.2	30.5	28.4	34.6	22.4	23.3
	Min	17.9	17.5	16.1	16.3	16.2	15.2	15.2	16.3	9.7		

Station		Day of Month 10	11	12	13	14	15	16	Average	Extreme	Weekly Mean	Monthly Normal
Central Part												
1.Nakhon Sawan	Max	–	29.7	32.2	–	29.2	30.3	30.2	30.3	37.2	22.8	24.7
	Min	13.9	17.0	16.5	14.5	14.5	15.3	15.6	15.3	10.4		
2.Lopburi	Max	29.0	30.0	30.2	29.1	29.5	30.0	31.2	29.9	35.7	23.8	25.1
	Min	19.2	19.0	16.9	18.0	18.6	16.8	14.6	17.6	10.7		
3.Suphanburi	Max	28.3	28.9	28.8	27.8	28.8	27.5	29.4	28.5	33.2	22.6	24.2
	Min	15.8	16.5	17.4	16.4	16.6	16.7	16.2	16.6	11.9		
4.Kanchanaburi	Max	28.2	28.9	28.5	28.6	29.0	28.3	30.6	28.9	35.0	22.1	23.9
	Min	14.1	13.6	17.0	13.9	17.0	16.8	13.7	15.2	9.0		
5.Prachinburi	Max	28.8	29.1	29.6	29.2	29.7	–	31.6	29.7	33.6	24.0	24.6
	Min	19.5	17.6	18.1	18.6	17.7	19.0	17.2	18.2	10.8		
6.Aranyaprathet	Max	26,0	26.4	28.0	27.0	29.4	28.0	30.5	27.9	36.0	21.6	24.6
	Min	14.2	13.5	14.5	16.0	14.5	17.0	15.1	15.2	10.6		
7.Bangkok	Max	28.5	29.5	29.4	29.1	29.5	29.7	30.6	29.5	35.3	23.5	25.6
	Min	17.2	17.3	17.5	16.5	17.0	18.9	17.5	17.4	12.3		
8.Don Muang	Max	28.3	29.0	28.9	29.0	28.3	28.4	29.7	28.8	36.5	23.5	25.7
	Min	17.7	18.2	18.6	17.8	17.5	19.2	17.5	18.1	12.8		
9.Pom Phrachun	Max	28.5	28.8	28.5	28.4	28.8	28.9	29.0	28.7	–	22.9	–
	Min	17.0	16.8	16.5	17.4	17.6	17.4	17.2	17.1	–		
Gulf of Thailand, East Coast												
1.Chonburi	Max	29.0	[illegible]	29.4	29.2	[illegible]	[illegible]	30.8	29.8	35.0	24.3	25.4
	Min	[illegible]	[illegible]	[illegible]	18.6	18.9	19.5	18.8	18.7	13.6		
2.Sattahip	Max	[illegible]	31.3	31.3	[illegible]	32.3	[illegible]	30.5	31.6	40.0	25.7	27.0
	Min	20.0	19.6	[illegible]	19.9	19.2	[illegible]	20.0	19.8	14.0		
3.Rayong	Max	30.1	29.3	30.7	31.5	30.2	31.4	30.9	30.6	–	24.4	–
	Min	17.4	17.3	18.0	18.8	18.2	18.7	18.6	18.1	–		
4.Chanthaburi	Max	30.0	30.0	29.6	29.4	29.9	30.7	31.8	30.2	36.0	24.2	25.4
	Min	19.4	18.9	19.1	14.5	19.9	20.2	15.7	18.2	8.9		
5.Laem Sing	Max	29.4	–	–	29.5	–	–	–	–	–	–	–
	Min	–	20.0	–	–	17.5	–	–	–	–		
6.Laem Ngop	Max	31.2	32.2	30.6	–	31.5	31.6	–	31.4	–	25.2	–
	Min	–	19.4	19.0	18.6	–	19.4	18.0	18.9	–		
7.Khlong Yai	Max	–	–	–	–	–	–	–	–	35.0	–	25.7
	Min	17.8	20.5	18.1	22.7	23.4	23.9	23.1	21.4	15.1		
Gulf of Thailand, West Coast												
1.Phrachuap-	Max	29.0	28.8	28.2	27.9	28.6	29.9	29.6	28.9	33.4	24.6	24.8
	Min	19.5	18.2	18.7	22.0	21.0	21.0	20.7	20.2	13.9		
2.Hua Hin	Max	27.4	27.0	27.5	27.6	27.5	28.5	28.7	27.7	33.0	23.7	25.1
	Min	–	17.7	19.5	20.0	20.0	20.7	19.6	19.6	14.9		
3.Chumphon	Max	27.4	27.7	25.4	26.4	26.9	27.8	27.4	27.0	33.7	23.0	24.7
	Min	18.2	17.2	19.4	22.2	18.8	18.9	17.6	18.9	13.9		
4.Pandon	Max	29.5	29.8	27.5	29.0	28.5	30.0	30.1	29.2	34.2	25.4	25.9
	Min	20.4	22.6	22.8	20.9	21.7	21.1	21.1	21.5	14.6		
5.Nakhon Sitham-	Max	28.1	29.4	29.2	25.0	26.8	28.8	–	27.9	32.5	25.2	25.7
	Min	21.5	23.0	22.9	21.5	22.5	22.5	22.7	22.4	17.1		
6.Songkhla	Max	29.2	29.3	29.5	29.3	28.5	29.9	29.2	29.3	33.4	27.0	26.5
	Min	25.6	25.8	24.9	24.5	24.8	23.0	24.4	24.7	21.3		
7.Narathiwat	Max	–	–	–	29.4	29.7	29.5	–	–	32.6	–	25.8
	Min	21.6	22.7	23.0	23.3	23.4	24.1	23.1	23.0	19.0		
Southern Thailand, West Coast												
1.Ranong	Max	29.2	30.0	29.3	28.0	29.5	30.0	31.0	29.6	33.6	25.4	25.1
	Min	22.2	21.2	21.5	21.5	22.0	21.3	18.5	21.2	15.1		
2.Phuket	Max	30.8	30.5	36.0	30.7	31.4	31.5	–	31.8	33.0	27.7	27.1
	Min	23.5	24.4	22.2	24.2	23.6	23.3	23.3	23.5	16.9		
3.Trang	Max	30.8	31.1	30.1	30.1	31.0	31.1	–	30.7	35.1	26.1	26.3
	Min	21.6	22.0	20.9	20.5	21.5	22.3	21.8	21.5	18.6		

Thailand METEOROLOGICAL DEPARTMENT

ROYAL THAI NAVY

Charoon Vichayapai Bunnag

Vice Admiral, Director

****

WEEKLY TEMPERATURE AND RAINFALL OF THAILAND

DURING THE PERIOD DEC 17 - DEC 23 1958

AND

WEATHER OUTLOOK

NO. 51. 1958

LIBRARY
MAR 23 1959
110 445

สถานะของฝนและอุณหภูมิในรอบสัปดาห์
ตั้งแต่วันที่ ๑๗ – ๒๓ ธ.ค.๒๕๐๑

มรสุมตะวันออกเฉียงเหนือยังคงมีกำลังแรงในระยะแรก ต่อมามีกำลังอ่อนลงไป

ภาคเหนือ ภาคตะวันออกเฉียงเหนือ ภาคกลาง อ่าวไทย ฝั่งตะวันออก	แห้งแล้งทั่วไป อุณหภูมิต่ำสุดที่อ.ปาย จ.แม่ฮ่องสอน ๓.๒°ซ. เมื่อวันที่ ๒๓ ธ.ค. ที่อุดรธานี ๙.๕°ซ. เมื่อวันที่ ๑๘ ธ.ค. ที่ปราจีนบุรี และสุพรรณบุรี เมื่อวันที่ ๑๘.๑๙ ธ.ค. ๑๕.๑°ซ.
อ่าวไทย ฝั่งตะวันตก ภาคใต้ ฝั่งตะวันตก	มีฝนเล็กน้อยบางจังหวัด

Rainfall and Temperature Situation

From Dec.17 – Dec.23,1958

During the first period of the week, northeast monsoon still was intensified over Thailand and weakening in the rest.

Northern Part: Northeastern Part: Central Part: Gulf of Thailand, East Coast:	Fine and dry. Minimum temperature of 3.2°C. was record on the Dec.23 at Pai of Mae Hongson. On the Dec.18, 9.5°C.at Udon Thani On the Dec.18.19., 15.1°C.at Prachinburi and Suphanburi.
Gulf of Thailand, West Coast: Southern Thailand, West Coast:	Local showers in some districts.

Meteorological Department
Royal Thai Navy
24 / 12 /1958

การคาดหมายลักษณะอากาศใน ๗ วันข้างหน้า
ตั้งแต่วันที่ ๒๔ – ๓๑ ธ.ค.๒๕๐๑

แอนติไซโคลนแห่งทวีปยังคงอ่อนกำลังมาก และคาดว่าจะมีกำลังแรงขึ้นอีกในเนปลายสัปดาห์

ภาคเหนือ อากาศแจ่มใสและยังคงหนาวเย็นต่อไป คาดว่าจะหนาวขึ้นอีกตอนปลายคาบนี้

เคตะวันออกเฉียงเหนือ อากาศแจ่มใสและหนาวเย็น คาดว่าจะหนาวจัดขึ้นอีกตอนปลายคาบนี้ ส่วนตอนใต้ของภาคอากาศแจ่มใสและเย็น คาดว่าจะเย็นจัดขึ้นอีกหลังวันที่ ๒๗ ไปแล้ว

ภาคกลาง ตั้งแต่แนวจังหวัดนครสวรรค์ขึ้นไป อากาศแจ่มใสและเย็น คาดว่าจะหนาวขึ้นอีกหลังวันที่ ๒๗ เป็นต้นไป ส่วนใต้แนวที่กล่าวนี้อากาศโปร่งและเย็นฉะเพาะตอนเช้า คาดว่าจะเย็นจัดขึ้นหลังวันที่ ๒๗ ไปแล้ว

พระนคร และ ธนบุรี อากาศโปร่งและไม่หนาว คาดว่าจะมีช่วงอากาศเย็นจนถึงหนาวผ่านมาอีกหลังวันที่ ๒๗ ไปแล้ว

Weather Outlook for the next seven days

From Dec.24 – Dec.31, 1958

The continental anticyclone is still weakening and is expected to intensify at ie end of the week.

Northern Part: Generally fine and cold. Expected to become colder towards the end of this period.

ortheastern Part: Mainly fine and cold. Expected to become colder towards the end of this period.
While in the extreme south of the part, generally fine and cool. Expected to become cold after the 27 th. onwards.

Central Part: From Nakhon Sawan northwards, generally fine and cold. Expecte to become colder after the 27 th.onwards.
While south of Nakhon Sawan, fair and cool especially in morning hours. But expected to become cooler after the 27 th. onwards.

Local: Fair and warm. Expected cooler weather to prevail again after the 27 th.onwards.

Meteorological Department
Royal Thai Navy
24 / 12 /1958

Station	Dec.17 - Dec. 23. 1958							Total	Weekly Normal	Normal DPT.	Total Since 1Jan58
	17	18	19	20	21	22	23				
Northern Part				No rain							
Northeastern Part				No rain							
Central Part				No rain							
Gulf of Thailand, East Coast				No rain							
Gulf of Thailand, West Coast											
1.Phetburi								0.0	3.1	- 3.1	
2.Ban Laem								0.0	0.0	- 0.0	
3.Prachuap Khirikhan*								0.0	2.5	- 2.5	926.9
4.Hua Hin*								0.0	1.7	- 1.7	896.7
5.Chumphon*				0.3	1.6			1.9	13.4	- 11.5	1574.1
6.Tha Sae					0.7			0.7	6.2	- 5.5	
7.Sawi								0.0	47.3	- 47.3	
8.Langsuan								-	65.8	-	
9.Bandoh*			2.0	5.1				7.1	27.2	- 20.1	1933.4
10.Chaiya								0.0	98.9	- 98.9	
11.Ban Na San								0.0	58.7	- 58.7	
12.Nakhon Sithammarat*			1.8	1.2		14.3		17.3	100.3	- 83.0	2251.1
13.Sichon								0.0	97.6	- 97.6	
14.Tha Sala								0.0	102.0	-102.0	
15.Chawang								0.0	33.2	- 33.2	
16.Ron Phibun								0.0	77.8	- 77.8	
17.Thuang Song								0.0	32.1	- 32.1	
18.Pak Phangang			1.9			4.5		6.4	103.7	- 97.3	
19.Phatthalung						1.7		1.7	110.6	-108.9	
20.Songkhla*	1.6		5.0	3.7		0.3		10.6	71.2	- 60.6	1592.6
21.Rattaphum			8.2					8.2	52.2	- 44.0	
22.Hat Yai	0.7		5.4	1.0				7.1	57.9	- 50.8	
23.Pattani								0.0	64.9	- 64.9	
24.Nong Chik								0.0	64.8	- 64.8	
25.Yaring	27.2	2.3	1.5					31.0	180.2	-149.2	
26.Yala								0.0	45.8	- 45.8	
27.Betong								-	-	-	
28.Narathiwat*		2.8	1.4	9.7	0.7	2.4		17.0	84.6	- 67.6	2415.4
29.Tak Bai			6.8					6.8	184.9	-178.1	
30.Yi Ngo								0.0	58.4	- 58.4	
Southern Thailand, West Coast											
1.Ranong*								0.0	16.3	- 16.3	4627.[illegible]
2.Kraburi								0.0	-	-	
3.Phangnga								0.0	16.9	- 16.9	
4.Takua Pa								0.0	5.0	- 5.0	
5.Takua Thing				17.2				17.3	5.8	+ 9.5	
6.Thay Muang						5.4		5.4	5.3	- 5.3	
7.Phuket*								0.0	12.4	- 12.4	1952.[illegible]
8.Thalang								0.0	5.6	- 5.6	
9.Krabi								0.0	0.0	- 0.0	
10.Khlong Tom								0.0	-	-	
11.Trang								0.0	45.7	- 45.7	
12.Trang Air Port*								0.0	5.8	- 5.8	227[illegible]
13.Satun								0.0	2.9	- 2.9	
14.La Ngu								0.0	5.4	- 5.4	

WEEKLY REPORT OF DAILY TEMPERATURE

FROM Dec.17 - Dec.23 1958

(in degree Centigrade)

Station		Day of Month							Average	Extreme	Weekly Mean	Monthly Normal
		17	18	19	20	21	22	23				
Northern Part												
1.Chiangrai	Max	25.5	26.1	26.8	26.9	27.4	28.3	27.7	27.0	31.7	18.2	20.1
	Min	9.3	8.7	8.7	7.7	10.0	11.9	8.3	9.3	2.0		
2.Mae Hongson	Max	27.3	28.5	29.3	29.8	29.8	29.8	27.4	28.8	32.4	20.2	22.2
	Min	12.5	11.5	9.5	11.0	12.4	10.0	11.2	11.5	7.0		
3.Pai	Max	-	28.5	29.0	28.7	29.0	29.7	-	29.0	-	17.4	-
	Min	7.3	-	5.0	7.2	7.3	4.8	3.2	5.8	-		
4.Mae Sariang	Max	28.7	29.2	30.2	30.4	31.2	29.7	30.5	30.0	33.5	19.7	22.8
	Min	8.5	9.0	8.1	8.1	9.6	10.6	11.2	9.3	6.8		
5.Chiangmai	Max	27.2	27.5	28.4	28.6	28.8	28.5	28.7	28.2	33.3	19.2	21.8
	Min	10.2	10.0	9.9	9.8	11.6	11.0	9.0	10.2	6.1		
6.Nan	Max	28.8	-	29.8	30.0	-	30.6	31.0	30.0	33.2	20.3	21.7
	Min	9.4	10.2	8.2	9.4	11.7	13.2	12.4	10.6	6.4		
7.Lampang	Max	28.2	28.6	29.4	29.6	30.0	31.2	30.9	29.7	33.7	19.7	22.1
	Min	9.2	8.7	8.8	9.1	11.4	11.6	8.6	9.6	6.1		
8.Phrae	Max	27.8	29.1	29.4	31.8	30.8	-	31.8	30.1	33.0	21.2	21.7
	Min	-	-	-	9.5	13.7	13.7	12.0	12.2	5.6		
9.Uttaradit	Max	31.2	31.6	32.5	33.1	32.8	34.0	34.4	32.8	38.7	23.2	24.4
	Min	15.0	10.9	14.6	11.3	15.6	14.1	12.8	13.5	8.4		
10.Tak	Max	30.8	32.0	-	32.3	31.8	34.3	32.9	32.4	35.0	22.2	22.1
	Min	10.5	-	10.0	11.4	13.0	14.1	12.8	12.0	7.0		
11.Mae Sot	Max	-	-	-	-	-	-	-	-	37.1	-	23.0
	Min	10.8	-	12.3	12.6	13.8	14.9	12.7	12.9	7.0		
12.Phitsanulok	Max	-	30.1	30.8	31.5	31.4	32.4	32.8	31.5	35.5	22.0	22.3
	Min	13.9	15.1	13.8	14.8	16.9	17.2	16.8	15.5	9.9		
13.Phetchabun	Max	30.2	-	31.5	31.5	31.8	-	-	31.3	34.4	22.0	22.3
	Min	11.4	10.8	10.8	12.8	14.4	14.8	13.7	12.7	5.2		
Northeastern Part												
1.Loei	Max	29.4	28.9	29.8	29.3	29.9	31.5	32.6	30.2	31.2	20.8	19.9
	Min	9.8	9.5	10.4	9.9	12.8	13.5	13.2	11.3	3.1		
2.Udon Thani	Max	29.6	30.0	30.6	29.5	29.6	31.6	32.8	30.5	37.1	21.5	22.2
	Min	10.8	11.3	10.0	11.8	14.4	15.3	14.2	12.5	3.6		
3.Nakhon Phanom	Max	28.9	28.9	33.0	-	29.4	30.3	32.5	30.5	31.3	21.6	20.8
	Min	12.9	10.4	11.2	14.7	11.5	13.5	13.8	12.6	5.4		
4.Mukdahan	Max	30.1	29.7	30.7	27.8	30.5	31.2	32.5	30.4	33.3	22.0	21.3
	Min	13.2	11.9	11.1	16.8	14.7	13.7	13.4	13.5	6.2		
5.Sakon Nakhon	Max	31.5	30.5	31.0	28.4	30.2	32.3	33.7	31.1	34.9	21.7	21.8
	Min	12.0	10.4	10.2	13.2	13.1	13.4	13.8	12.3	4.6		
6.Khon Kaen	Max	30.3	31.2	30.2	29.8	30.3	32.4	33.5	31.1	34.4	22.2	22.8
	Min	12.2	12.2	11.6	14.2	14.0	14.2	14.0	13.2	7.6		
7.Roi Et	Max	30.2	31.1	30.6	30.1	31.1	31.6	33.0	31.1	35.2	23.5	22.8
	Min	14.5	15.0	13.8	18.1	16.5	16.1	16.6	15.8	8.9		
8.Chaiyaphum	Max	30.3	31.4	30.5	-	31.0	32.5	33.9	31.6	-	23.8	-
	Min	13.8	14.3	13.4	18.9	18.0	17.0	16.5	16.0	-		
9.Nakhon Ratchasima	Max	29.7	30.7	30.6	29.6	29.1	31.6	34.0	30.8	37.5	22.8	23.1
	Min	13.1	13.2	12.9	15.3	16.9	15.3	16.1	14.7	6.4		
10.Surin	Max	31.4	31.8	31.2	29.6	31.4	33.5	34.5	31.9	34.8	23.3	23.1
	Min	15.3	15.2	14.2	17.7	16.5	16.4	17.4	14.7	10.4		
11.Ubon Ratchathani	Max	31.5	31.7	32.0	30.7	32.0	32.8	33.6	32.0	34.6	24.7	23.3
	Min	16.9	16.4	15.9	20.3	17.4	17.6	16.6	17.3	9.7		

Station		Day of Month 17	18	19	20	21	22	23	Average	Extreme	Weekly Mean	Monthly Normal
Central Part												
1. Nakhon Sawn	Max	-	31.9	32.0	32.4	32.5	-	34.4	32.6	37.2	24.2	24.7
	Min	15.5	15.8	15.4	15.5	15.7	16.3	16.2	15.8	10.4		
2. Lopburi	Max	32.4	32.2	33.3	33.2	33.3	34.5	34.4	33.3	35.7	25.5	25.1
	Min	15.5	15.2	15.1	18.8	22.3	17.7	19.5	17.7	10.7		
3. Suphanburi	Max	-	31.3	31.6	31.7	31.0	33.3	34.5	32.2	33.2	25.3	24.2
	Min	16.6	17.0	17.5	18.4	20.5	19.1	19.6	18.4	11.9		
4. Kanchanaburi	Max	32.2	32.5	32.4	-	32.9	34.7	34.6	33.2	35.0	25.1	23.9
	Min	14.1	15.1	14.9	18.2	18.0	17.8	20.7	17.0	9.0		
5. Prachinburi	Max	32.5	32.9	33.8	32.7	31.8	-	34.7	33.1	33.6	26.1	24.6
	Min	18.2	18.4	18.1	20.7	18.8	19.1	20.0	19.0	10.8		
6. Aranyaprathet	Max	30.7	32.5	32.7	31.0	31.0	33.3	33.5	32.1	36.0	24.8	24.6
	Min	16.7	15.5	16.6	17.4	20.2	17.1	18.5	17.4	10.6		
7. Bangkok	Max	31.8	32.0	32.7	32.5	32.8	34.3	33.3	32.8	35.2	26.3	25.6
	Min	18.2	19.0	18.5	19.8	20.8	20.7	21.9	19.8	12.3		
8. Don Muang	Max	30.2	30.8	32.6	32.1	30.8	33.1	34.6	32.0	36.5	26.1	25.7
	Min	18.6	18.9	19.0	20.1	21.2	21.1	21.5	20.1	12.8		
9. Don Phrachun	Max	29.3	29.4	30.8	31.0	31.4	32.6	30.2	30.7	-	24.5	-
	Min	16.6	17.0	17.2	18.0	18.4	20.0	21.0	18.3	-		
Gulf of Thailand, East Coast												
1. Chonburi	Max	33.3	31.1	33.1	32.6	32.8	32.8	30.9	32.4	35.0	26.1	25.4
	Min	19.3	17.9	17.5	19.5	22.8	20.7	20.0	19.7	12.6		
2. Sattahip	Max	31.3	31.9	34.0	33.0	35.8	33.0	36.0	33.6	40.0	27.8	27.0
	Min	19.6	21.8	20.4	22.5	23.3	23.1	23.6	22.0	14.0		
3. Rayong	Max	32.0	32.4	31.5	32.7	30.7	32.9	29.9	31.7	-	25.9	-
	Min	18.3	19.6	19.6	20.5	20.5	20.7	20.5	20.0	-		
4. Chanthaburi	Max	33.4	34.2	34.3	32.2	33.5	-	33.0	33.4	36.0	26.2	25.4
	Min	18.6	19.3	12.6	20.8	20.6	20.4	20.1	18.9	8.9		
5. Laem Sing	Max	-	35.0	-	32.5	36.0	-	33.0	34.1	-	26.7	-
	Min	-	-	17.5	-	20.0	20.3	-	19.2	-		
6. Laem Ngop	Max	-	33.1	31.7	32.2	32.6	32.8	31.6	32.3	-	26.6	-
	Min	18.6	-	18.0	22.4	21.8	22.4	22.0	20.9	-		
7. Kilong Yai	Max	-	-	-	-	-	-	-	-	35.0	-	25.7
	Min	19.5	20.9	20.3	22.8	22.1	20.9	21.1	21.1	15.1		
Gulf of Thailand, West Coast												
1. Phrachuap-	Max	29.2	30.3	30.4	29.9	31.5	30.7	32.6	30.7	33.4	24.5	24.8
	Min	16.5	17.5	15.8	20.4	21.6	18.4	18.0	18.3	12.9		
2. Hua Hin	Max	29.3	30.4	30.5	29.2	30.0	30.2	29.7	29.9	33.0	25.5	25.1
	Min	20.5	20.0	20.0	20.6	22.0	22.2	21.5	21.0	14.9		
3. Chumphom	Max	29.1	29.4	29.2	28.0	27.2	-	31.6	29.1	33.7	24.5	24.7
	Min	18.9	19.0	18.6	21.8	20.6	20.4	-	20.0	12.9		
4. Bandon	Max	-	30.5	30.8	29.0	32.5	31.5	31.4	31.0	34.2	26.5	25.9
	Min	22.6	22.5	21.1	22.5	22.3	22.0	22.0	22.0	14.6		
5. Nakhon Sitha-	Max	-	29.6	30.0	29.7	29.6	30.2	31.0	32.0	32.5	27.7	25.7
	Min	22.5	23.8	22.6	24.8	23.4	23.0	23.8	23.4	17.1		
6. Songkhla	Max	28.7	30.0	29.9	29.5	31.3	30.4	30.1	30.0	33.4	27.6	26.5
	Min	22.5	25.7	26.0	25.1	26.2	26.3	24.2	25.1	21.3		
7. Narathiwat	Max	-	28.6	29.3	-	29.0	28.9	-	29.0	32.6	26.2	25.8
	Min	23.0	-	22.8	24.3	24.6	23.8	21.5	23.3	19.0		
Southern Thailand, West Coast												
1. Ranong	Max	30.3	33.7	32.2	30.9	31.0	-	33.0	31.9	33.6	25.5	25.4
	Min	18.4	18.4	18.5	22.0	21.5	20.7	18.4	19.7	15.1		
2. Phuket	Max	31.5	32.9	32.0	31.3	32.0	31.8	31.7	31.9	33.0	27.8	27.7
	Min	23.3	22.1	22.9	24.6	24.6	24.2	23.6	23.6	16.9		
3. Trang	Max	30.0	-	33.1	31.7	32.4	32.4	33.2	32.1	35.1	26.8	26.1
	Min	22.8	-	20.2	22.4	23.5	19.8	20.0	21.4	18.6		

Weather Bur

Thailand. METEOROLOGICAL DEPARTMENT,

ROYAL THAI NAVY

Charoon Vichayapai Bunnag

Vice Admiral, Director

****

WEEKLY TEMPERATURE AND RAINFALL OF THAILAND

DURING THE PERIOD DEC. 24 - DEC 31 1958

AND

WEATHER OUTLOOK

LIBRARY
FEB 10 1959

NO 52. 1958

การคาดหมายลักษณะอากาศใน ๗ วันข้างหน้า
ตั้งแต่วันที่ ๑ – ๗ ม.ค.๒๕๒๒

คาดว่าแอนติไซโคลนแห่งทวีปจะมีกำลังแรงขึ้นและลิ่มของมันจะแผ่ลงมาทางทิศตะวันตกเฉียงใต้ปกคลุมถึงประเทศไทย อากาศจะโปร่งและเย็นลงเล็กน้อยในระหว่างสัปดาห์นี้

ภาคเหนือ	อากาศแจ่มใสและหนาวเย็นต่อไปอีกตลอดคาบนี้
ภาคตะวันออกเฉียงเหนือ	อากาศแจ่มใสและหนาวเย็นต่อไปอีกเว้นแต่ตอนใต้สุดของภาคอากาศเย็นไม่มากนัก
ภาคกลาง	ส่วนมากอากาศแจ่มใสและหนาวเย็นตั้งแต่แนวจังหวัดนครสวรรค์ขึ้นไป ใต้ลงมาอากาศเย็นไม่มากนัก
พระนคร และ ธนบุรี	อากาศโปร่งและเย็นตลอดคาบนี้

Weather Outlook for the next seven days
From Jan.1 - Jan.7 , 1959

The continental anticyclone is expected to intensify which the wedge will extend southwestwards into Thailand. Fair and slight cool weather is expected during the week.

Northern Part:	Faine and cold weather to continue throughout this period.
Northeastern Part:	Fine and cold weather to continue except in the extreme south of the part, where cool weather expected to prevail.
Central Part:	Generally fine and cold weather from north of Nakhon Sawan. While south of this region expected fair and cool.
Local:	Fair and cool is expected throughout this period.

Meteorological Department
Royal Thai Navy
1 / 1 /1959

Station	Dec.24 - Dec.31 , 1958								Total	Weekly Normal	Normal DPT.	To Si 1Ja
	24	25	26	27	28	29	30	31				
Northern Part				No rain								
Northeastern Part				No rain								
Central Part				No rain								
Gulf of Thailand, East Coast				No rain								
Gulf of Thailand, West Coast												
1.Phetburi									0.0	0.0	- 0.0	
2.Ban Laem									0.0	0.0	- 0.0	
3.PrachuapKhirikhan*									0.0	0.3	- 0.3	92
4.Hua Hin*									0.0	0.0	- 0.0	89
5.Chumphon*									0.0	3.0	- 3.0	157
6.Tha Sae									0.0	4.2	- 4.2	
7.Sawi									0.0	2.2	- 2.2	
8.Langsuan									0.0	0.0	- 0.0	
9.Bandon*						7.3			7.3	22.5	- 15.2	194
10.Chaiya									0.0	81.0	- 81.0	
11.Ban Na San									0.0	1.3	- 1.3	
12.Nakhon Sithammarat*					5.5				5.5	107.9	-102.4	225
13.Sichon					24.9				24.9	45.5	- 20.6	
14.Tha Sala									0.0	51.7	- 51.7	
15.Chawang									0.0	16.0	- 16.0	
16.Ron Phibun									0.0	67.3	- 67.3	
17.Thung Song									0.0	10.9	- 10.9	
18.Pak Phanang					21.7				21.7	45.4	- 23.7	
19.Phatthalung									0.0	82.2	- 82.2	
20.Songkhla*									0.0	65.7	- 65.7	159
21.Rattaphum									0.0	57.8	- 57.8	
22.Hat Yai									0.0	102.1	-102.1	
23.Pattani									0.0	43.0	- 43.0	
24.Nong Chik									0.0	42.6	- 42.6	
25.Yaring									0.0	67.7	- 67.7	
26.Yala									0.0	38.9	- 38.9	
27.Betong									-	-	-	
28.Narathiwat*					0.5				0.5	81.8	- 81.3	241
29.Tak Bai					3.5				3.5	71.3	- 67.8	
30.Yi Ngo									0.0	17.6	- 17.6	
Southern Thailand, West Coast				No rain								

WEEKLY REPORT OF DAILY TEMPERATURE

FROM Dec.24 - Dec.31, 1958

(in degree centigrade)

Station		Day of Month								Average	Extreme	Weekly Mean	Monthly Normal
		24	25	26	27	28	29	30	31				
Northern Part													
1. Chiangrai	Max	27.0	-	27.2	27.3	27.9	28.5	28.6	28.9	27.9	31.7	18.3	20.1
	Min	8.7	6.8	7.0	8.2	8.9	9.7	9.7	10.7	8.9	2.0		
2. Mae Hongson	Max	28.2	28.8	29.0	29.0	28.6	29.3	29.5	29.0	28.9	32.4	20.1	22.2
	Min	10.4	9.6	10.6	11.3	12.2	11.3	12.0	12.3	11.2	7.0		
3. Tai	Max	27.8	28.2	28.2	-	28.5	28.6	29.0	-	28.4	-	16.9	-
	Min	4.5	3.2	6.2	6.0	-	4.5	6.8	6.0	5.3	-		
4. Mae Sariang	Max	29.6	31.4	-	-	30.8	-	29.9	29.1	30.2	33.5	19.4	21.8
	Min	9.5	8.7	8.0	8.8	-	8.2	7.5	8.9	8.5	6.8		
5. Chiangmai	Max	28.5	29.0	28.6	28.6	28.7	29.3	29.0	28.9	28.8	33.3	19.4	21.8
	Min	8.0	10.3	9.9	10.4	10.2	10.3	10.4	9.9	9.9	6.1		
6. Nan	Max	-	30.2	30.0	30.8	-	30.5	30.8	30.6	30.5	33.2	19.8	21.7
	Min	9.1	8.8	6.2	8.8	9.2	9.0	10.7	10.2	9.0	6.4		
7. Lampang	Max	30.0	-	29.2	29.6	29.1	30.2	30.4	30.1	29.8	33.7	19.3	22.1
	Min	6.7	8.2	8.4	9.1	9.0	9.1	8.8	8.9	8.7	6.1		
8. Phrae	Max	31.4	30.6	30.8	30.7	30.0	31.2	30.7	-	30.8	33.0	20.3	21.7
	Min	9.0	9.0	9.4	10.4	-	-	10.4	10.3	9.8	5.6		
9. Uttaradit	Max	34.0	32.8	34.1	33.4	33.6	33.5	33.7	33.5	33.6	38.7	23.0	24.4
	Min	10.9	12.8	13.8	14.0	12.8	13.5	11.9	11.1	12.6	8.4		
10. Tak	Max	32.2	31.5	31.9	-	32.9	33.0	31.6	31.7	32.1	35.0	21.7	22.1
	Min	10.4	10.0	9.8	11.5	12.2	12.7	-	10.9	11.2	7.0		
11. Mae Sot	Max	-	-	-	-	-	-	-	-	-	37.1	-	23.0
	Min	11.4	9.8	11.7	14.9	14.3	13.1	12.2	9.2	12.1	7.0		
12. Phitsanulok	Max	31.6	31.4	30.5	-	31.7	31.7	32.0	31.9	31.5	35.5	23.1	22.3
	Min	15.0	13.2	14.3	15.2	15.8	16.6	15.6	12.6	14.7	9.9		
13. Phetchabun	Max	32.0	31.3	3.06	31.8	31.2	31.4	31.4	31.7	31.4	34.4	21.8	23.3
	Min	10.8	9.6	11.2	12.9	13.1	13.6	13.4	11.7	12.1	5.2		
Northeastern Part													
1. Loei	Max	32.0	29.6	31.4	31.0	31.2	30.7	31.6	31.2	31.0	31.2	21.0	19.9
	Min	7.6	8.5	9.3	13.5	11.9	12.0	12.4	11.6	10.9	3.1		
2. Udon Thani	Max	32.8	32.8	-	32.2	31.5	32.0	32.1	32.4	32.3	37.1	22.6	22.2
	Min	11.2	10.8	12.3	14.7	13.3	12.9	13.4	14.4	12.8	3.6		
3. Nakhon Phanom	Max	32.7	32.4	30.4	31.5	30.2	30.4	31.4	34.1	31.6	31.3	22.9	20.8
	Min	14.3	11.6	13.2	17.3	14.4	13.7	14.2	14.5	13.2	5.4		
4. Mukdahan	Max	33.0	32.7	31.7	-	30.8	31.3	31.2	31.4	31.7	33.3	22.6	21.3
	Min	13.7	10.8	13.5	17.6	-	13.3	12.9	13.0	13.5	6.2		
5. Sakon Nakhon	Max	33.7	32.1	31.4	32.3	31.6	33.0	32.6	33.2	32.5	34.9	23.3	21.8
	Min	13.7	11.2	14.2	17.4	14.3	14.0	13.3	14.0	14.0	4.6		
6. Khon Kaen	Max	33.4	32.2	31.3	31.8	31.9	32.2	31.4	32.4	32.1	34.4	22.6	22.8
	Min	11.2	12.2	13.8	14.4	13.6	14.9	12.6	12.6	13.1	7.6		
7. Roi Et	Max	34.4	31.7	33.0	32.0	32.0	32.1	31.7	30.0	32.1	35.2	24.2	22.8
	Min	16.5	14.2	16.8	18.2	16.2	15.9	16.4	16.5	16.3	8.9		
8. Chaiyaphum	Max	34.5	32.2	30.8	31.6	31.8	33.0	32.6	32.8	32.4	-	24.0	-
	Min	15.3	13.2	15.5	18.0	15.6	16.3	15.7	15.1	15.6	-		
9. N. Ratchasima	Max	34.2	33.0	33.0	32.8	32.3	33.0	32.7	32.4	32.9	37.5	24.3	23.1
	Min	15.8	14.6	17.3	15.8	14.0	16.2	15.7	16.2	15.7	6.4		
10. Surin	Max	34.6	34.0	32.3	32.6	31.6	32.3	32.3	32.5	32.8	34.8	24.7	23.1
	Min	18.0	15.5	17.0	17.7	16.2	15.2	15.3	16.8	16.5	10.4		
11. U. Ratcha Thani	Max	33.4	33.8	33.4	-	32.4	32.0	31.5	32.4	32.7	34.6	24.6	23.3
	Min	17.7	15.6	15.9	18.7	17.3	15.5	15.5	15.8	16.5	9.7		

Station		Day of Month 24	25	26	27	28	29	30	31	Average	Extreme	Weekly Mean	Monthly Normal
Central Part													
1. Nakhon Sawan	Max	33.2	–	32,4	33.2	33.6	33.6	33.7	33.9	33.4	37.2	24.7	24.7
	Min	14.3	15.2	15.4	17.2	17.0	16.0	17.2	15.0	15.9	10.4		
2. Lopburi	Max	34.3	33.7	33.8	34.0	33.4	33.5	33.5	31.8	33.5	35.7	25.0	25.1
	Min	19.0	14.7	17.7	17.7	16.3	16.3	15.2	15.2	16.5	10.7		
3. Suphanburi	Max	–	32.5	32.4	32.7	32.6	32.7	–	32.5	32.6	33.2	24.9	24.2
	Min	17.9	16.0	16.9	17.8	17.2	17.2	16.4	–	17.1	11.9		
4. Kanchanaburi	Max	33.7	33.2	–	–	34.0	34.3	31.7	34.8	33.6	35.0	25.1	23.9
	Min	15.4	16.9	15.2	17.6	16.5	16.6	17.5	16.6	16.5	9.0		
5. Prachinburi	Max	34.3	32.9	32.6	33.7	34.1	32.5	33.5	30.1	33.0	33.6	26.0	24.6
	Min	21.3	18.1	18.5	18.8	18.6	19.3	18.7	18.7	19.0	10.8		
6. Aranyaprathet	Max	33.0	34.8	33.0	33.6	34.0	33.0	32.6	32.1	33.3	36.0	25.4	24.6
	Min	18.3	17.1	16.4	19.5	17.7	16.7	17.1	16.8	17.5	10.6		
7. Bangkok	Max	33.2	32.3	32.0	32.8	33.2	32.3	32.0	30.9	32.3	35.2	26.3	25.6
	Min	21.3	20.6	20.3	20.8	19.6	20.3	19.9	20.3	20.3	12.3		
8. Don Muang	Max	32.6	32.6	32.7	32.7	33.6	32.0	31.9	30.1	32.3	36.5	26.7	26.7
	Min	22.4	21.1	19.6	20.8	21.4	20.8	20.5	20.3	21.0	12.8		
9. Tom Phrachun	Max	32.8	30.4	30.2	31.5	32.6	32.6	29.8	30.0	31.2	–	25.6	–
	Min	20.8	20.0	19.9	19.8	20.0	19.6	20.0	19.2	19.9	–		
Gulf of Thailand, East Coast													
1. Chonburi	Max	32.0	30.8	31.2	31.2	32.9	31.1	30.5	31.2	31.4	35.0	25.4	25.4
	Min	21.0	19.7	19.4	18.9	18.4	18.2	19.1	20.0	19.3	12.6		
2. Sattahip	Max	36.7	36.2	34.5	34.0	32.2	35.3	35.5	34.6	34.9	40.0	28.9	27.0
	Min	22.6	24.1	22.9	22.4	22.1	23.1	21.9	24.2	22.9	14.0		
3. Rayong	Max	31.0	30.6	30.7	30.9	33.2	30.9	30.5	30.2	31.0	–	25.3	–
	Min	20.3	20.3	20.4	19.1	19.1	19.1	19.1	19.1	19.6	–		
4. Chanthaburi	Max	31.7	32.6	31.8	33.2	34.5	34.5	34.4	31.8	33.1	36.8	25.9	25.4
	Min	18.9	18.7	18.7	18.9	18.9	18.8	18.5	18.4	18.7	8.9		
5. Laem Sing	Max	33.3	34.8	33.0	33.0	33.4	33.2	32.5	–	33.3	–	26.0	–
	Min	19.8	18.6	19.5	18.0	18.5	18.5	18.5	18.5	18.7	–		
6. Laem Ngop	Max	30.8	31.2	30.6	–	31.4	31.2	29.2	–	30.8	–	25.4	
	Min	19.7	19.0	20.4	21.6	–	21.6	18.1	18.7	19.9	–		
7. Khlong Yai	Max	–	–	–	–	–	–	–	–	–	35.0	–	25.7
	Min	21.0	21.2	22.4	2k.6	20.9	20.1	20.4	20.3	21.0	15.1		
Gulf of Thailand, West Coast													
1. P. Khiri Khan	Max	33.8	32.4	30.4	30.3	30.5	31.1	31.5	32.4	31.6	33.4	24.1	24.8
	Min	18.7	16.0	16.3	14.7	16.0	15.3	17.2	17.9	16.5	13.9		
2. Hua Hin	Max	30.0	31.3	29.8	30.0	29.7	30.0	30.2	30.2	30.2	33.0	25.2	25.1
	Min	21.2	19.7	18.7	20.0	21.0	20.0	19.8	20.5	20.1	14.9		
3. Chumphon	Max	33.2	32,2	30.5	30.0	31.8	29.2	31.7	32.6	31.4	33.7	24.8	24.7
	Min	19.3	17.1	16.0	16.2	17.5	18.7	20.1	20.0	18.1	12.9		
4. Bandon	Max	32.1	31.0	31.3	–	31.1	29.5	31.0	30.8	31.0	34.2	25.8	25.9
	Min	20.2	19.4	18.8	17.6	20.8	22.4	22.5	22.1	20.5	14.6		
5. N. Sithammarat	Max	31.2	31.1	32.2	30.8	30.0	30.0	30.3	31.5	30.9	32.5	26.2	25.7
	Min	21.7	21.0	19.6	20.3	21.7	22.7	22.5	22.2	21.5	17.1		
6. Songkhla	Max	29.7	29.7	29.2	28.9	–	29.5	30.0	–	29.5	33.4	25.8	26.5
	Min	23.2	21.7	21.7	21.7	22.6	19.5	23.3	22.7	22.1	21.3		
7. Narathiwat	Max	29.6	29.8	29.5	–	30.0	–	31.5	–	30.1	32.6	25.7	25.8
	Min	21.3	22.0	21.4	20.0	21.2	21.6	21.2	21.7	21.3	19.0		
Southern Thailand, West Coast													
1. Ranong	Max	32.7	31.8	31.5	31.7	32.0	30.9	33.2	32.1	32.0	33.6	25.5	25.4
	Min	20.8	17.5	15.1	16.1	18.0	19.6	21.4	21.0	19.0	15.1		
2. Phuket	Max	32.0	32.2	30.6	–	32.0	32.0	32.5	–	32.0	33.0	27.2	27.7
	Min	22.3	22.4	20.6	21.1	22.2	22.6	23.0	23.3	22.3	16.9		
3. Trang	Max	32.8	32.4	32.0	–	32.8	32.5	33.4	33.4	32.8	35.1	25.6	26.1
	Min	19.5	18.7	16.4	16.2	17.5	20.1	19.3	19.4	18.4	18.6		

ในราชการกรมอุตุนิย

สถานทูต อเมริกัน

พระนคร

นายทหารธุรการ กรมอุตุนิยมวิทยา