QC
990
.T5
W4
1962
no. 1-53

LIBRARY
U.S. Department of Commerce

Thailand METEOROLOGICAL DEPARTMENT

Royal Thai Navy

Charoon V. Bunnag

Vice Admiral, Director

****

WEEKLY TEMPERATURE AND RAINFALL OF THAILAND

DURING THE PERIOD JAN. 1 - 7 1962

No.1.1962

134 32

National Oceanic and Atmospheric Administration

Environmental Data Rescue Program

ERRATA NOTICE

One or more conditions of the original document may affect the quality of the image, such as:

Discolored pages
Faded or light ink
Binding intrudes into the text

This document has been imaged through the NOAA Environmental Data Rescue Program. To view the original document, please contact the NOAA Central Library in Silver Spring, MD at (301) 713-2607 x124 or www.reference@nodc.noaa.gov.

Lason, Inc.
Imaging Subcontractor
Beltsville, MD
December 20, 2000

สถานะของฝนในรอบสัปดาห์
ตั้งแต่วันที่ ๑ – ๗ ม.ค. ๒๕๐๕

ลิ่มของแอนติไซโคลนมีกำลังปานกลางปกคลุมประเทศไทยและบริเวณข้างเคียง อุณหภูมิต่ำสุดของทุก ๆ ภาค เปลี่ยนแปลงเพียงเล็กน้อย

ภาคเหนือ วันที่ ๒ และ ๓ มีฝนเล็กน้อยกระจาย วันที่ ๕ – ๗ มีฝนเล็กน้อยเป็นบางแห่ง ปริมาณฝนรวมประจำสัปดาห์สูงกว่าค่าปกติเล็กน้อย

ภาคตะวันออกเฉียงเหนือ วันที่ ๒ และ ๓ มีฝนเล็กน้อยเป็นบางแห่ง นอกนั้นไม่มีรายงานฝนตก ปริมาณฝนรวมประจำสัปดาห์ใกล้เคียงค่าปกติ

ภาคกลาง มีฝนเล็กน้อยที่ อ.ชุมแสง จ.นครสวรรค์ ในวันที่ ๓ ม.ค. และ ที่ ป้อมพระจุล ฯ จ.สมุทรปราการ ในวันที่ ๓ และ ๔ ม.ค. นอกนั้นไม่มีรายงานฝนตกตลอดสัปดาห์ ปริมาณฝนรวมประจำสัปดาห์ต่ำกว่าค่าปกติเล็กน้อย

ด้าวไทย ฝั่งตะวันออก วันที่ ๑ และ ๓ มีฝนเล็กน้อยเป็นบางแห่ง นอกนั้นไม่มีรายงานฝนตก ปริมาณฝนรวมประจำสัปดาห์ต่ำกว่าค่าปกติเล็กน้อย

ภาคใต้ ฝั่งตะวันออก วันที่ ๑ – ๓ มีฝนเล็กน้อยถึงปานกลางแผ่เป็นบริเวณกว้างกับมีฝนหนักเป็นบางแห่ง หลังจากนั้นมีฝนเล็กน้อยถึงปานกลางเป็นบางแห่ง ปริมาณฝนรวมประจำสัปดาห์ใกล้เคียงค่าปกติ

ภาคใต้ ฝั่งตะวันตก วันที่ ๑ – ๒ มีฝนเล็กน้อยถึงปานกลางกระจาย วันที่ ๔ – ๕ มีฝนเล็กน้อยเฉพาะแห่ง นอกนั้นไม่มีรายงานฝนตก ปริมาณฝนรวมประจำสัปดาห์ใกล้เคียงค่าปกติ

Rainfall Situation
From Jan. 1 – 7 1961

The wedge of anticyclone with moderate pressure gradient covered Thailand and neighbouring areas. A little change in minimum temperature was exposed in every part of the country.

Northern Part: Light showers scattered on Jan.2 – 3. Isolated showers were reported during the last three days. The weekly total amount of rainfall was slightly above the normal.

Northeastern Part: Light showers isolated on Jan. 2 – 3. No rain was reported during the rest period. The weekly total amount of rainfall was around the normal.

Central Part: No rain was generally reported except for light showers at Chumsaeng district of Nakhon Sawan on Jan.3, and at Pom Phrachun district of samutprakan on Jan. 3, 4. The weekly total amount of rainfall was slightly below the normal.

Gulf of Thailand,East Coast: Light shower isolated on Jan. 1 and Jan.3. The weekly total amount of rainfall was slightly below the normal.

Southern Thailand,East Coast: Widespread light to moderate rain distributed during the first three days with isolated heavy falls. Isolated light to moderate rain were reported during the rest of the week. The weekly total amount of rainfall was around the normal.

Southern Thailand,West Coast: Light to moderate rain scattered during the first 2 days with isolated light shower on Jan. 4 – 5. No rain was reported during the rest period. The weekly total amount of rainfall was around the normal.

Meteorological Department
9 / 1 / 1962

Station	Jan. 1 - 7 1962							Total	Weekly Normal		Total Since
	1	2	3	4	5	6	7		Normal	DPT.	1Jan.62
Northern Part											
Chiangrai*							0.2	0.2	0.0+	0.2	0.2
Khun Yuam		1.0						1.0	0.0+	1.0	
Ha[illegible] Dong		3.4						3.4	0.0+	3.4	
Ho[illegible]		3.1						3.1	0.0+	3.1	
N[illegible]n*			1.2					1.2	0.0+	1.2	1.2
[illegible]ampang*		2.7	1.6					4.3	0.1+	4.2	
[illegible]op Prap		9.7						9.7	0.0+	9.7	
Thoen			0.7					0.7	0.7+	0.7	
Phrae Air-port*		1.0	0.2					1.2	0.3+	0.9	1.2
Uttaradit*		1.2	1.8					3.0	0.5+	2.5	3.0
Lap Lae		2.2						2.2	0.0+	2.2	
Tak Air-port*			0.9			0.4		1.8	1.3+	0.5	1.8
Ban Tak		7.2						7.2	0.0+	7.2	
Mae sot*		9.4	3.1		2.8	0.1	0.4	15.8	0.1+	15.7	15.8
Sukhothai		1.3	1.9					3.2	0.0+	3.2	
Phitsanulok*			2.9					2.9	0.0+	2.9	2.9
Kamphaeng Phet		3.2						3.2	0.0+	3.2	
Thaphanhin		1.2	1.6					2.8	0.0+	2.8	
Phetchabun*			6.6					6.6	0.0+	6.6	6.6
Northeastern Part											
Loei*			0.8					0.8	0.0+	0.8	0.8
Dan Sai			2.3					2.3	0.0+	2.3	
Yang Talat			0.2					0.2	0.0+	0.2	
Khon Kaen*			0.6					0.6	1.8-	1.2	0.6
Chonnnabot			1.7					1.7	1.4+	0.3	
Chaiyaphum*			0.2					0.2	0.0+	0.2	0.2
Phukeow			1.4					1.4	0.0+	1.4	
Surin*			0.6					0.6	0.0+	0.6	0.6
Ubon Ratchathani*			2.5					2.5	1.6+	1.9	2.5
Central Part											
Chumsaeng			6.0					6.0	0.0+	6.0	
Pom Phrachun*			0.7	0.3				1.0	-	-	1.0
Gulf of Thailand, East Coast											
Chonburi*			0.7					0.7	3.8-	3.1	0.7
Ban Khai	31.9							31.9	1.8+	30.1	
Khlong Yai*	0.6							0.6	13.1-	12.5	0.6
Southern Thailand, East Coast											
PrachuapKhiriKhan*	59.9	5.5	11.4					76.8	2.1+	74.7	76.8
Hua Hin*	1.4							1.4	0.9+	0.5	1.4
Chumphon*	36.4	21.1	104.0	27.2	2.1			190.8	14.8+	176.0	190.8
Tha Sae			74.9	18.3				93.2	0.9+	92.3	
Lang Suan	26.8	18.4	21.1	42.4				108.7	25.7+	83.0	
Bandon*	0.7	0.3						1.0	29.7-	28.7	1.0
Nakhon Sithammarat*	11.1	1.0	39.4	0.6	2.4	0.3		54.8	101.6-	46.8	54.8
Ron Phibun	40.5							40.5	73.0-	32.5	
Thung Song	2.8	2.8				7.0		12.6	11.5+	1.1	
Phak Phanang		11.8						11.8	75.5-	63.7	
Phatthalung	6.5	13.2	17.1					36.8	58.9-	22.1	
Songkhla*	1.1	8.0	9.1	6.4				24.6	62.5-	37.9	24.6
Rattaphum	7.3	20.5						27.8	53.5-	25.7	
Hat Yai		12.9						12.9	74.8-	61.9	
Pattani	18.0							18.0	40.1-	22.1	
Yaring	3.9	0.8	7.6					12.3	59.9-	47.6	
Narathiwat*	27.6	2.5	7.9	0.1				38.1	107.0-	68.9	38.1
Tak Bai	15.3	1.9						17.2	94.0-	76.8	
Yi Ngo	29.6	23.0						52.6	52.3-	0.3	
Southern Thailand, West Coast											
Ranong*	0.4	2.4		2.2	0.9			5.9	8.3-	2.4	5.9
Takua Pa	24.7	5.6						30.3	9.0+	21.3	
Takua Thung		3.7						3.7	15.2-	11.5	
Thay Muang	25.8	15.1						40.9	2.4+	38.5	
Phuket*	0.4							0.4	7.7-	7.3	0.4
Phuket Air-port*	14.0			2.0				16.0	-	-	
Trang Air-port*		1.3						1.3	-	-	1.3
YanPaKhao		4.1						4.1	-	-	

WEEKLY REPORT DAILY TEMPERATURE

FROM JANUARY 1 - 7 1962

Station	Day of month 1	2	3	4	5	6	7	Average	Extreme	Weekly mean	Monthly Normal
Northern Part											
1.Chiangrai	28.3 13.3	24.0 16.0	27.0 17.3	27.2 16.3	25.0 14.7	28.2 15.6	28.6 10.6	26.9 14.8	32.7 2.0	20.9	19.3
2.Fang	29.5 -	25.6 10.2	- 12.0	26.0 -	- 14.0	- -	28.9 -	27.5 -	- -	-	-
3.Pai	- -	29.0 -	- 16.0	- -	- -	- -	- -	- -	- -	-	-
4.Mae Hongson	29.1 13.4	29.2 17.2	28.5 18.5	28.2 14.0	29.0 15.6	28.8 16.1	29.1 16.3	28.8 15.9	32.9 6.0	22.4	21.8
5.Khun Yuam	- 11.0	- -	25.5 -	- 15.0	- -	- -	- -	- -	- -	-	-
6.Chiangmai	28.7 14.3	27.0 17.0	24.4 19.5	25.3 17.4	26.0 17.2	27.5 15.9	28.8 16.5	26.8 16.8	33.5 6.0	21.8	21.3
7.Nan	28.3 16.5	26.4 17.1	21.8 18.1	28.1 13.0	27.9 14.0	28.5 15.2	30.0 16.4	27.3 15.8	34.8 4.8	21.6	21.5
8.Lampang	30.4 16.7	28.1 18.4	20.9 18.0	26.3 15.0	27.5 16.2	28.8 15.7	31.3 17.2	27.6 16.7	35.0 5.7	22.2	21.9
9.Mae Sariang	30.6 15.5	29.6 18.0	30.7 20.6	28.1 17.1	29.7 16.4	31.5 17.6	31.2 13.7	30.2 17.7	35.0 4.9	24.0	22.4
0.Phrae	30.6 15.6	28.0 16.9	21.5 17.6	27.3 14.7	28.4 15.4	29.8 15.3	30.2 16.2	28.0 16.0	34.0 5.2	22.0	22.4
1.Uttaradit	32.0 16.2	28.1 16.7	22.0 17.5	28.2 16.4	28.9 16.6	30.8 17.0	31.8 16.8	28.8 16.7	38.4 4.5	22.8	24.1
2.Phumiphol Dam	- -	- -	- -	- -	25.7 -	29.6 19.0	- 19.6	- -	- -	-	-
3.Tak	31.2 17.5	28.5 18.6	21.5 18.4	21.5 18.3	27.0 17.9	30.2 19.5	25.4 20.3	26.5 18.6	36.0 4.7	22.6	23.1
4.Phitsanulok	30.9 20.4	28.4 19.0	21.8 21.1	26.0 19.2	29.8 19.0	31.7 20.5	32.0 19.7	28.7 19.8	35.7 7.5	24.2	24.4
5.Mae Sot	32.4 17.8	28.6 19.0	21.6 19.3	24.4 19.0	29.8 18.5	32.1 20.0	26.7 19.7	27.9 17.1	35.5 4.8	22.5	23.1
6.Phetchabun	31.3 17.0	29.4 15.7	21.0 18.6	21.7 17.3	30.2 16.1	32.0 17.2	31.6 16.2	28.9 16.9	37.4 2.0	22.9	23.3
Northeastern Part											
1.Loei	31.7 15.8	25.6 11.3	18.8 16.4	26.5 15.5	27.2 14.7	28.0 15.6	29.8 13.0	26.8 14.6	34.6 0.1	20.7	19.6
2.Udon Thani	28.0 12.9	26.6 10.7	19.0 13.8	26.5 14.6	28.6 14.5	30.8 16.8	31.8 15.8	27.4 14.2	36.7 2.5	20.3	22.5
3.Nakhon Phanom	25.0 15.5	25.0 10.2	20.7 13.4	25.5 11.3	27.5 12.7	29.3 14.3	30.0 16.0	26.1 13.3	34.7 1.8	19.7	21.4
4.Sakon Nakhon	25.7 14.1	25.5 9.0	20.8 14.1	25.8 10.5	27.0 13.7	29.1 15.3	30.6 15.3	26.4 13.1	36.0 0.5	19.8	21.8
5.Mukdahan	25.7 13.9	26.0 12.8	23.4 12.5	26.0 13.2	27.3 14.1	29.1 14.7	29.5 14.7	26.7 13.7	35.6 3.9	20.2	21.5
6.Khon Kaen	27.6 13.8	26.8 11.7	28.6 16.4	27.4 15.2	29.3 16.2	30.3 17.6	31.2 16.6	27.3 15.5	37.2 7.2	21.4	23.2
7.Roi Et	27.5 14.8	26.5 12.7	21.0 15.2	27.0 16.1	29.6 15.7	30.0 16.9	31.1 17.5	27.5 15.6	35.9 6.8	21.6	23.7
8.Chaiyaphum	27.2 16.6	26.2 14.8	21.4 17.3	26.6 16.4	28.7 18.5	29.2 19.0	31.0 16.2	27.2 17.0	- -	22.1	-
9.Ubon Rat-	28.6 16.8	28.3 15.0	27.0 15.2	28.2 17.2	29.9 16.2	31.6 15.5	31.0 14.9	29.2 15.9	37.0 7.6	22.5	24.0
10.Surin	28.0 13.8	27.3 11.4	27.0 12.8	27.5 14.5	29.2 15.2	30.2 14.3	30.8 14.8	28.6 13.8	36.6 7.2	21.2	24.1
11.Nakhon Rat-	29.0 17.0	27.2 14.6	26.8 17.7	27.0 16.5	29.8 18.5	30.0 15.7	32.3 16.5	28.9 16.6	38.0 4.9	22.8	23.9

Station	Day of month							Average	Extreme	Weekly menn	Monthly Normal
	1	2	3	4	5	6	7				
Central Part											
1. Nakhon Sawan	31.4 18.8	29.7 18.0	26.2 21.4	24.1 18.4	29.6 18.9	30.7 19.4	31.6 18.9	29.0 19.1	38.4 6.1	24.1	25.2
2. Lopburi	- 21.5	- 19.6	29.5 21.0	27.9 18.8	31.5 16.5	33.4 17.7	- 18.7	30.6 19.1	36.4 11.0	24.9	26.1
3. Suphanburi	32.8 20.3	29.7 18.9	29.0 20.5	27.7 19.6	30.4 19.4	32.5 19.9	32.7 20.7	30.7 19.9	35.7 9.2	25.3	25.4
4. Prachinburi	30.8 21.9	29.8 19.9	29.5 18.9	29.9 10.4	30.6 18.2	32.2 18.4	32.6 18.5	30.8 19.5	37.0 10.2	25.2	25.6
5. Kanchanaburi	31.5 21.0	30.0 20.8	30.2 19.9	27.5 20.7	31.1 19.7	31.3 18.4	32.6 20.1	30.7 20.2	37.0 5.5	25.5	25.3
6. Don Muang	31.0 22.6	29.8 21.4	28.5 21.7	28.4 20.2	29.9 20.1	31.3 21.0	32.1 21.7	30.1 21.2	36.7 11.4	25.7	26.1
7. Bangkok	31.8 23.2	30.3 21.7	29.0 21.8	29.0 20.4	31.1 20.0	31.7 20.5	32.4 21.[illegible]	30.[illegible] 21.3	36.9 9.9	26.1	26.1
8. Aranyaprathet	31.5 19.5	29.0 18.2	29.0 17.0	32.5 18.9	30.3 16.0	31.3 17.0	33.0 17.2	30.9 17.7	38.1 8.0	24.3	25.1
9. Pom Phrachun	30.5 23.6	29.1 22.3	29.2 22.4	28.8 20.9	29.7 20.6	30.8 20.7	31.2 21.9	29.9 21.[illegible]	-	25.9	-
Gulf of Thailand, East Coast											
1. Chonburi	32.3 22.8	34.5 22.0	31.2 22.2	31.0 19.3	31.6 20.0	32.3 21.5	33.2 19.8	32.3 21.1	35.1 9.9	26.7	25.7
2. Ko Sichang	31.6 19.7	30.4 25.2	30.3 25.0	29.2 21.0	30.5 22.7	31.2 22.6	29.6 22.0	30.4 22.[illegible]	- -	26.5	-
3. Sattahip	32.8 23.2	32.9 23.5	33.5 23.0	33.4 22.4	34.6 21.5	34.0 23.1	34.4 22.6	33.7 22.8	39.5 7.6	28.3	28.1
4. Rayong	- 23.8	31.2 -	30.4 21.6	30.2 22.2	31.0 20.0	30.7 20.6	31.0 19.5	30.8 21.5	- -	26.1	-
5. Ban Phe	- -	33.5 -	31.5 21.5	31.5 22.0	31.6 21.0	31.6 20.8	- 18.7	31.9 20.8	- -	26.4	-
6. Chanthaburi	29.3 21.0	29.6 15.9	31.9 20.6	30.7 21.1	31.2 21.0	32.4 20.2	32.5 17.5	31.1 19.6	37.3 11.2	25.4	26.0
7. Laem Ngop	- -	- -	31.6 -	30.7 21.0	- 21.7	- -	31.0 -	- -	- -	-	-
8. Khlong Yai	31.3 23.4	32.8 21.1	31.5 22.8	31.5 22.5	- 20.5	30.7 19.6	32.4 18.7	31.7 21.2	35.7 14.3	26.5	26.0
Souther Thailand, East Coast											
1. Hua Hin	29.2 22.5	29.4 23.7	27.7 23.6	26.7 21.5	28.6 21.2	30.0 21.6	29.8 21.3	28.6 22.2	35.7 13.9	25.4	25.2
2. Prachuap-	26.1 21.5	28.3 22.4	27.0 22.3	28.7 21.7	28.2 23.4	31.0 20.2	3k.3 19.8	28.7 21.6	34.9 11.1	25.2	24.5
3. Chumphon	26.7 22.7	28.4 22.4	29.2 22.7	24.5 21.9	28.0 21.7	28.9 22.8	29.5 21.1	27.9 22.9	34.7 13.0	25.4	25.0
4. Bandon	30.0 22.3	30.6 20.8	30.3 -	30.7 21.8	30.0 22.0	30.2 22.7	28.9 19.8	30.1 21.6	36.0 12.4	25.9	25.9
5. Nakhon Si-	29.7 23.0	29.8 22.5	26.7 24.5	28.4 23.8	29.0 23.7	29.8 23.9	30.8 22.8	29.2 23.3	34.6 17.6	26.3	26.1
6. Songkhla	29.2 25.9	27.5 -	27.7 24.7	29.0 25.0	29.2 22.5	29.6 23.9	29.2 22.5	29.1 24.1	34.0 19.7	26.6	26.9
7. Narathiwat	29.0 22.9	27.8 23.4	28.6 23.9	28.7 24.3	30.8 22.7	29.3 22.2	30.3 23.9	29.2 22.9	32.9 18.6	26.1	26.0
Souther Thailand, West Coast											
1. Ranong	31.8 21.8	30.6 22.7	31.6 21.9	30.2 21.7	29.8 21.6	31.2 22.3	31.8 20.6	31.0 21.8	35.1 13.7	26.4	25.6
2. Phuket	- -	- 24.4	31.2 24.4	31.2 24.7	31.0 24.4	30.6 24.3	31.7 22.0	31.1 24.0	34.0 7.4	27.6	27.3
3. Trang	31.6 21.3	30.2 22.7	31.0 23.1	30.5 23.8	31.1 22.5	30.9 20.4	31.3 20.5	30.9 22.0	37.2 16.5	26.5	27.0

METEOROLOGICAL DEPARTMENT

Royal Thai Navy

Charoon V. Bunnag

Vice Admiral, Director

****

WEEKLY TEMPERATURE AND RAINFALL OF THAILAND

DURING THE PERIOD JAN. 8 - 14 1962

No.2.1962

สถานะของฝนในรอบสัปดาห์
ตั้งแต่วันที่ ๘ – ๑๔ ม.ค. ๒๕๐๕

ระยะต้นสัปดาห์ลิ่มของแอนติไซโคลนมีกำลังปานกลางปกคลุมประเทศไทยและบริเวณใกล้เคียง ทำให้อุณหภูมิต่ำสุดของทุก ๆ ภาคในประเทศไทยลดลง ตอนปลายสัปดาห์ลิ่มของแอนติไซโคลนนั้นมีกำลังอ่อนลง เป็นผลให้อุณหภูมิต่ำสุดตามภาคต่าง ๆ คืนสูงขึ้น

ภาคเหนือ — วันที่ ๘ – ๙ ม.ค. มีฝนเล็กน้อยเป็นบางแห่งทางตอนเหนือของภาค นอกนั้นไม่มีรายงานฝนตก

ภาคตะวันออกเฉียงเหนือ, ภาคกลาง, อ่าวไทย ฝั่งตะวันออก — ไม่มีฝน

ภาคใต้ ฝั่งตะวันออก — วันที่ ๙ – ๑๑ ม.ค. มีฝนเกือบทั่วไป โดยมีฝนหนักเป็นบางแห่ง ในวันที่ ๑๐ ม.ค. นอกนั้นมีฝนเล็กน้อยเป็นบางแห่ง ปริมาณฝนรวมประจำสัปดาห์สูงกว่าค่าปกติมาก

ภาคใต้ ฝั่งตะวันตก — วันที่ ๘ ,๙ และ ๑๑ ม.ค. มีฝนเล็กน้อยนะเพาะแห่ง กับมีฝนเล็กน้อยถึงปานกลางกระจายในวันที่ ๑๐ ม.ค. นอกนั้นไม่มีรายงานฝนตก ปริมาณฝนรวมประจำสัปดาห์สูงกว่าค่าปกติเล็กน้อย

Rainfall Situation
From Jan. 8 – 14 1962

During the first half of the week the wedge of anticyclone with moderated pressure gradient covered Thailand and neighboring areas. It caused decreasing in minimum temperature in every part of Thailand. The pressure gradient weakened in the rest period with rising in minimum temperature.

Northern Part: Light showers isolated in the northern portion during the first two days. No rain was reported in the rest period.

Northeastern Part, Central Part, Gulf of Thailand, East Coast: No rain.

Southern Thailand, East Coast: Widespread rain distributed during Jan. 9 – 11 with local heavy fall on Jan.10. Isolated light showers were reported in the rest period. The weekly total amount of rainfall was much above the normal.

Southern Thailand, West Coast: Light showers isolated on Jan. 8, 9 and 11 with light to moderate showers scattered on Jan.10. No rain was reported during the rest period. The weekly total amount of rainfall was slightly above the normal.

Meteorological Department
Royal Thai Navy
15 / 1 / 1962

Station	Jan. 8 - 14 1962							Total	Weekly Normal		Total Since
	8	9	10	11	12	13	14		Normal	DPT.	1Jan.62
Northern Part											
Chiangsaen	2.4							2.4	0.0	+ 2.4	
Chiangkhong	33.7							33.7	0.0	+ 33.7	
Chiangkham	19.5							19.5	0.0	+ 19.5	
Mae Hongson*		0.3						0.3	1.3	- 1.0	
Mae Sariang*		0.6						0.6	0.0	+ 0.6	
Northeastern Part				No rain							
Central Part				No rain							
Gulf of Thailand, East Coast				No rain							
Southern Thailand, East Coast											
Hua Hin*		1.1						1.1	0.0	+ 1.1	
Chumphon*		0.5	83.6					84.1	4.0	+ 80.1	274.9
Tha Sae		9.2	16.4					25.6	0.0	+ 25.6	
Lang Suan		10.0	66.0					76.0	3.3	+ 72.7	
Bandon*		6.5	16.7					23.2	4.7	+ 18.5	24.5
Nakhon Si thammarat*		19.7	90.1	2.3	0.7		2.0	114.8	30.7	+ 84.1	169.6
Ron Phibun		20.7	50.2					70.9	8.3	+ 62.6	
Thung Song	0.6		56.8	0.3				57.7	8.3	+ 49.4	
Phak Phanang		23.8	102.7	3.4	7.1			137.0	12.1	+124.9	
Phatthalung		59.2						59.2	27.6	+ 31.6	
Khao Chai Son		6.7	11.2					17.9	-	-	
Songkhla*		3.5	5.6	14.2	7.8			31.1	22.0	+ 9.1	55.7
Rattaphum			4.3					4.3	22.0	- 17.7	
Pattani		4.6		16.2				20.8	4.9	+ 15.9	
Yaring		6.7	6.2	30.5				43.4	9.3	+ 34.1	
Panarae				55.6				55.6	-	-	
Narathiwat*		3.2	6.1	5.9	2.0	0.5	0.8	18.5	51.6	- 33.1	56.6
Southern Thailand, West Coast											
Ranong*		2.3	18.0					20.3	2.2	+ 18.1	26.2
Kraburi			48.7					48.7	-	-	
Takua Pa			28.5					28.5	0.8	+ 27.7	
Takua Thung			5.4					5.4	3.5	+ 1.9	
Phuket*			1.8	0.3				2.1	4.2	- 2.1	2.5
Phuket Air-port*	0.3		2.1	1.2				3.6	-	-	19.6
Khlong Tom			5.1					5.1	-	-	
Trang Air-port*			7.8					7.8	3.5	+ 4.3	9.1
Si Kao			3.1					3.1	0.0	+ 3.1	

WEEKLY REPORT DAILY TEMPERATURE

FROM JANUARY 8 - 14 1962

Station	Day of month							Average	Extreme	Weekly mean	Monthly Normal
	8	9	10	11	12	13	14				
Northern Part											
1.Chiangrai	29.0 14.5	24.9 14.5	23.4 14.1	26.0 15.4	28.0 12.8	27.6 11.2	27.1 10.8	26.6 13.3	32.7 2.0	20.0	19.3
2.Fang	28.5 11.0	- 10.3	23.1 -	26.7 13.0	- 10.6	21.6 -	- 8.5	25.0 10.7	- -	17.9	-
3.Pai	- -	29.0 -	26.0 15.5	26.0 12.5	- 12.0	- -	- -	- -	- -	-	-
4.Mae Hongson	29.0 18.8	29.4 14.2	28.2 17.1	29.0 17.4	28.7 15.8	27.7 12.1	27.0 12.8	28.4 15.5	32.9 6.0	22.0	21.8
5.Khun Yuam	26.0 -	27.5 11.5	26.0 16.4	26.5 11.5	25.2 11.0	- 10.4	27.3 -	26.2 12.2	- -	19.2	-
6.Chiangmai	28.8 16.3	28.6 16.0	26.0 18.8	27.5 16.5	28.2 13.4	27.7 12.0	27.3 11.3	27.7 14.9	33.5 6.0	21.3	21.3
7.Nan	29.2 17.5	29.5 15.2	28.1 14.4	28.5 14.3	29.1 14.2	29.2 13.1	29.4 12.0	29.0 14.4	34.8 4.8	21.7	21.5
8.Lampang	30.1 16.7	29.2 16.0	28.8 15.9	29.2 14.1	30.2 12.3	30.0 11.7	30.0 10.0	29.6 13.8	35.0 5.7	21.7	21.9
9.Mae Sariang	31.9 18.4	30.0 15.4	31.7 18.3	30.5 16.3	30.3 15.7	28.2 14.1	28.5 13.1	30.2 15.9	35.0 4.9	23.1	22.4
10.Phrae	30.9 16.5	30.4 15.4	29.4 13.1	29.8 12.8	30.2 12.9	30.0 11.4	30.5 11.1	30.2 13.3	34.0 5.2	21.8	22.4
11.Utharadit	- 18.0	31.2 16.4	30.2 16.6	31.0 16.0	31.5 12.5	32.0 11.0	32.5 11.2	31.4 14.5	38.4 4.5	23.0	24.1
12.Phumiphol Dam	30.0 18.10	- 18.2	- -	30.6 -	30.5 15.5	- 15.5	- -	- 16.8	- -	-	-
13.Tak	31.5 18.1	30.5 18.5	29.6 15.7	30.1 13.7	31.2 11.9	32.1 12.2	32.2 11.6	31.0 14.5	36.0 4.7	22.8	23.1
14.Phitsanulok	33.0 20.1	31.7 19.2	31.5 17.3	30.4 16.0	31.3 16.0	31.6 14.5	31.8 16.0	31.6 17.0	35.7 5.7	24.3	24.4
15.Mae Sot	30.4 18.3	30.4 18.4	29.1 15.5	30.5 14.4	30.7 12.5	30.2 12.2	29.8 10.4	30.2 14.5	35.5 4.8	22.4	23.1
16.Phetchabun	32.9 16.1	- 16.9	30.4 13.8	30.2 12.9	31.1 9.8	30.8 10.1	32.1 10.6	31.3 12.9	37.4 2.0	22.1	23.3
Northeastern Part											
1.Loei	29.0 15.1	28.5 14.2	27.7 11.2	28.0 10.6	30.2 9.9	30.5 9.1	30.7 11.6	29.2 11.7	34.6 0.1	20.5	19.6
2.Udon Thani	31.2 15.5	29.4 13.5	28.2 11.7	29.3 11.2	31.2 10.7	31.4 11.8	32.8 11.1	30.5 12.2	36.7 2.5	21.4	22.5
3.Nakhon Phanom	28.5 15.1	26.5 12.0	26.2 10.5	27.6 10.2	- 11.6	29.5 12.0	29.4 11.6	28.0 11.9	34.7 1.8	20.0	21.4
4.Sakon Nakhon	29.7 14.1	27.0 11.3	27.1 10.3	27.8 9.4	29.9 9.8	31.5 10.7	31.9 11.5	29.3 11.0	36.0 0.5	20.2	21.8
5.Mukdahan	29.0 15.0	27.0 15.3	27.0 13.7	27.1 12.6	29.0 9.9	29.7 10.3	30.6 10.7	28.5 12.5	35.6 3.9	20.5	21.5
6.Khon Kean	31.3 17.2	29.1 13.7	28.4 12.9	28.9 12.4	30.5 12.7	31.7 12.4	32.7 13.2	30.4 13.5	37.2 7.2	22.0	23.2
7.Roi Et	31.0 16.4	28.0 14.5	27.8 14.1	28.3 14.1	30.0 12.2	31.0 12.5	32.0 13.5	29.7 13.9	35.7 6.8	21.8	23.7
8.Chaiyaphum	30.2 16.8	28.0 17.8	27.3 16.7	27.8 14.4	31.3 11.3	30.9 11.8	32.1 12.3	29.7 14.4	- -	22.1	-
9.Ubon Ratcha-	31.0 15.8	29.6 17.4	29.1 16.1	29.8 15.7	31.2 14.6	32.3 13.1	33.2 14.3	30.9 15.3	37.0 7.6	23.1	24.0
10.Surin	31.0 14.5	29.3 14.0	28.5 13.5	28.2 12.4	30.5 11.9	31.8 11.2	32.6 12.0	30.3 12.8	36.6 7.2	21.6	24.1
11.Nakhon Rat-	31.5 14.7	29.4 16.6	28.2 16.0	28.1 16.1	31.0 12.0	33.0 12.1	32.7 13.3	30.6 14.3	38.0 4.9	22.5	23.9

Station	Day of Month							Average	Extreme	Weekly mean	Monthly Normal
	8	9	10	11	12	13	14				
Central Part											
1. Nakhon Sawan	32.9 18.4	31.0 19.0	30.7 17.0	30.0 15.4	31.6 13.9	31.0 14.4	31.9 15.2	31.3 16.2	38.4 6.1	23.8	25.2
2. Lopburi	33.5 18.0	32.5 20.0	31.4 14.5	31.5 18.7	30.1 13.8	– 13.1	33.4 13.8	32.1 16.0	36.4 11.0	24.1	26.1
3. Suphanburi	32.0 19.7	31.5 19.9	30.3 19.1	30.9 18.4	32.6 16.3	32.7 15.5	33.1 16.8	31.9 18.0	35.7 9.2	25.0	25.4
4. Prachinburi	32.8 18.4	31.2 20.3	30.8 21.9	29.9 20.4	33.5 16.2	34.3 15.6	34.3 16.2	32.4 18.5	37.0 10.2	25.5	25.6
5. Kanchanaburi	33.2 19.1	32.6 20.2	31.6 16.5	31.2 16.3	32.4 15.1	32.1 12.6	33.1 14.3	32.3 16.4	37.0 5.5	24.4	25.3
6. Don Maung	32.0 20.9	31.5 20.1	30.2 20.5	30.2 19.8	31.5 20.0	31.8 19.6	32.8 19.7	31.4 20.1	36.7 11.4	25.8	26.1
7. Bangkok	32.4 21.8	32.0 20.2	30.6 20.9	30.3 19.4	31.9 19.0	31.7 18.9	33.4 19.3	31.8 19.9	36.9 9.9	25.9	26.1
8. Aranyaprathet	32.5 16.1	30.5 19.5	30.4 19.9	29.6 16.5	32.4 15.0	34.3 15.0	34.6 16.0	32.0 16.9	38.1 8.0	24.5	25.1
9. Pom Phrachun	31.2 21.9	30.7 21.2	29.8 21.8	29.4 20.4	29.6 19.7	29.8 19.9	31.4 20.2	30.3 20.7	– –	25.5	–
Gulf of Thailand, East Coast											
1. Chonburi	31.5 20.0	32.6 19.3	31.3 22.8	30.8 20.5	31.6 19.8	31.5 18.3	29.5 17.9	31.3 19.9	35.1 9.9	25.6	25.7
2. Ko Sichang	30.2 22.1	31.6 22.1	30.8 24.8	30.1 23.2	30.2 22.6	30.1 21.4	30.6 22.1	30.5 22.6	– –	26.6	–
3. Sattahip	33.1 23.5	30.5 22.4	33.2 24.4	33.7 22.4	34.0 21.4	33.4 20.9	33.9 22.7	33.1 22.5	39.5 7.6	27.8	28.1
4. Rayong	31.0 19.6	31.3 17.7	– 23.7	– –	31.8 –	31.0 18.8	– 18.6	31.3 24.9	– –	28.1	–
5. Ban Pho	– –	– –	32.5 –	32.6 21.6	– 20.7	32.7 –	– 18.0	– –	– –	–	–
6. Chanthaburi	34.1 17.6	31.2 19.2	31.2 21.7	30.7 20.5	33.0 18.9	34.0 18.6	33.9 19.0	32.6 19.4	37.3 11.2	26.1	26.0
7. Laem Ngop	– 19.0	31.0 –	31.0 22.6	30.8 21.1	– 20.8	– –	– –	– 20.9	– –	–	–
8. Khlong Yai	31.1 17.8	32.6 20.6	32.5 20.5	31.7 19.6	31.6 18.0	30.5 19.0	31.2 20.1	31.6 19.4	35.7 14.3	25.5	26.0
Southern Thailand, East Coast											
1. Hau Hin	30.8 20.8	29.7 19.7	28.3 22.7	28.5 21.8	29.8 20.7	30.7 20.7	30.2 20.0	29.7 20.9	35.7 13.9	25.3	25.2
2. Prachuap=	30.5 19.5	31.5 17.7	31.1 24.2	30.1 23.8	30.4 19.0	31.1 16.5	30.4 17.7	30.7 19.8	34.9 11.1	25.3	24.5
3. Chumphon	30.3 21.0	29.7 19.9	26.4 23.6	28.5 21.3	28.9 20.2	32.2 19.3	32.0 19.6	29.7 20.7	34.7 13.0	25.2	25.0
4. Bandon	29.6 19.1	29.0 19.4	26.2 21.1	29.5 21.4	28.2 21.5	30.0 20.2	30.3 20.8	29.0 20.5	36.0 12.4	24.8	25.9
5. Nakhon Si-	30.4 21.6	26.2 21.8	24.7 22.8	29.6 21.8	28.5 23.1	30.5 23.1	29.7 22.5	28.5 22.4	34.6 17.6	25.5	26.1
6. Songkhla	29.4 23.1	27.8 22.8	– 24.0	26.8 24.4	29.9 23.9	29.0 22.7	29.3 22.5	28.7 23.3	34.0 19.7	26.0	26.9
7. Narathiwat	28.1 21.4	29.3 21.4	26.8 22.3	27.9 22.0	27.2 23.0	28.7 22.1	28.7 22.3	28.1 22.1	32.9 18.0	25.1	26.0
Southern Thailand, West Coast											
1. Ranong	32.0 20.2	31.6 19.1	27.6 22.5	30.2 20.9	30.4 21.4	31.2 19.7	30.9 20.3	30.6 20.6	35.1 13.7	25.6	25.6
2. Phuket	31.0 –	30.0 21.8	– 24.0	30.0 23.0	– 24.9	31.0 –	31.3 23.0	30.7 23.3	34.0 7.4	27.0	27.3
3. Trang	31.3 20.1	31.3 20.4	27.8 22.7	30.9 22.4	30.5 23.7	30.8 22.7	31.7 21.8	30.6 22.0	37.2 16.5	26.3	27.0

METEOROLOGICAL DEPARTMENT

Royal Thai Navy

Charoon V. Bunnag

Vice Admiral, Director

LIBRARY
FEB 2 - 1962
WEATHER BUREAU

WEEKLY TEMPERATURE AND RAINFALL OF THAILAND

DURING THE PERIOD JAN. 15 - 21 , 1962

No.3.1962

สถานะของฝนในรอบสัปดาห์
ตั้งแต่วันที่ ๑๕ – ๒๑ ม.ค. ๒๕๐๕

ในระยะ ๔ วันแรกของสัปดาห์ บริเวณขอบของแอนติไซโคลนที่ปกคลุมประเทศไทยและบริเวณข้างเคียงมีกำลังอ่อน อุณหภูมิต่ำสุดของทุก ๆ ภาคในระยะนี้สูงขึ้น หลังจากนั้นแอนติไซโคลนมีกำลังแรงขึ้นมากและแผ่ลงมาปกคลุมประเทศไทยทำให้อุณหภูมิต่ำสุดในภาคตะวันออกเฉียงเหนือ, ภาคกลาง และอ่าวไทยฝั่งตะวันออกลดลงอย่างฉับพลัน

ภาคเหนือ ภาคตะวันออกเฉียงเหนือ ภาคกลาง	ไม่มีฝน
อ่าวไทย ฝั่งตะวันออก	มีฝนเล็กน้อยเฉพาะแห่งทางตอนใต้ในวันที่ ๑๖ และ ๑๘ นอกนั้นไม่มีรายงานฝนตก
ภาคใต้ ฝั่งตะวันออก	มีฝนเล็กน้อยถึงปานกลางเกือบทั่วไปในวันที่ ๑๖ และ ๑๗ นอกนั้นมีฝนเป็นบางแห่ง ปริมาณฝนรวมประจำสัปดาห์สูงกว่าค่าปกติค่อนข้างมาก
ภาคใต้ ฝั่งตะวันตก	วันที่ ๑๕ – ๑๖ มีฝนเล็กน้อยถึงปานกลางกระจาย หลังจากนั้นมีฝนเล็กน้อยเป็นบางแห่ง เว้นแต่วันที่ ๑๙ และ ๒๑ ไม่มีรายงานฝนตก ปริมาณฝนรวมประจำสัปดาห์สูงกว่าค่าปกติเล็กน้อย

Rainfall Situation

From Jan. 15 – 21 1962

The southwest portion of the continental anticyclone that covered Thailand during the first 4 days was weak and minimum temperatures in every part of the country increased. In the rest of the period the continental anticyclone intensified and caused abrupt decrease in minimum temperatures over Northeastern Part, Central P- and the East Coast of the Gulf.

Northern Part: Northeastern Part: Central Part:	No rain.
Gulf of Thailand, East Coast:	Light showers isolated over the lower portion on Jan.16, 18. No rain was reported during the rest period.
Southern Thailand, East Coast:	Widespread light to moderate distributed on Jan.16 – 17. Local showers were reported in the rest period. The weekly total amount of rainfall was rather much above the normal.
Southern Thailand, West Coast:	Light to moderate rain scattered on the first two days. Isolated showers occurred in the rest period except for no rain on Jan.19 and 21. The weekly total amount of rainfall was slightly above the normal.

Meteorological Department
Royal Thai Navy
22 / 1 / 1962

Station	Jan. 15 - 21 1962							Total	Weekly Normal	Normal DPT.	Total Since 1Jan.62
	15	16	17	18	19	20	21				
Northern Part				No rain							
Northeastern Part				No rain							
Central Part				No rain							
Gulf of Thailand, East Coast											
Sattahip*				0.2				0.2	0.8	- 0.6	0.2
Laem Ngop*		0.3						0.3	2.2	- 1.9	0.3
Khlong Yai*		9.3						9.3	6.3	- 3.0	9.9
Southern Thailand, East Coast											
Prachuap Khiri Khan*			0.2	0.1		1.5		1.8	1.3	+ 0.5	78.6
Chumphon*			10.2	37.3	6.6	14.4	12.2	80.7	9.8	+ 70.9	355.6
Tha Sae			12.4	9.4				21.8	2.2	+ 19.6	
Lang Suan			23.4	110.0				133.4	1.8	+131.6	
Bandon*	1.2		0.9			13.5		15.6	10.9	+ 4.7	40.1
Nakhon Sithammarat*	2.3	11.8	5.3			13.4	37.0	69.8	12.8	+ 57.0	239.4
Sichon			37.1	1.9				39.0	28.8	+ 10.2	
Ron Phibun		10.5						10.5	17.9	- 7.4	
Thung Song		5.8	2.2	0.3				8.3	10.7	- 2.4	
Phak Phanang	3.0	11.6	3.6		10.3	7.5		36.0	22.2	+ 13.8	
Phatthalung		3.9	2.1					6.0	25.2	- 19.2	
Khao Chai Son	6.4	4.6	3.9					14.9	-	-	
Songkhla*		2.0	6.6			0.4		9.0	26.3	- 17.3	64.7
Rattaphum		5.8	32.4					38.2	35.2	+ 3.0	
Hat Yai	3.5		15.1					18.6	19.0	- 0.4	
Pattani		8.1	3.4					11.5	11.8	- 0.3	
Yaring	3.9	4.3	4.5	1.4				14.1	43.5	- 29.4	
Panarae		3.2	1.9					5.1	-	-	
Narathiwat*	8.8	20.0	8.7		1.2		0.8	39.5	46.3	- 6.8	87.0
Tak Bai		11.9			10.6			22.5	37.4	- 14.9	
Yi Ngo		18.9						18.9	44.9	- 26.0	
Southern Thailand, West Coast											
Ranong*	5.7		2.2	0.2		5.6		13.7	10.7	+ 3.0	39.9
Kraburi				13.4				13.4	-	-	
Phangnga	8.3	37.2						45.5	6.3	+ 39.2	
Takua Pa	16.0	16.7						32.7	14.0	+ 18.7	
Takua Thung	28.9	10.1						39.0	6.6	+ 32.4	
Thay Muang	37.4	8.9						46.3	37.2	+ 9.1	
Phuket Air-port*	2.3	6.0	1.9					10.2	-	-	29.7
Trang Air-port*	11.0							11.0	6.6	+ 4.4	20.1
Si Kao	4.0							4.0	-	-	

WEEKLY REPORT DAILY TEMPERATURE

FROM JAN. 15 - 21 , 1962

Station	Day of month 15	16	17	18	19	20	21	Average	Extreme	Weekly mean	Monthly Normal
Northern Part											
Chiangrai	27.0 9.7	29.6 9.8	28.3 11.5	31.2 13.7	30.2 11.4	25.6 14.0	26.0 14.7	28.3 12.1	32.7 2.0	20.2	19.3
Fang	26.2 9.9	28.2 8.0	28.6 6.5	29.7 9.0	28.6 8.0	- 10.0	26.0 -	27.9 8.2	- -	18.1	-
Pai	28.0 8.0	29.0 9.0	28.0 6.5	29.0 9.2	- 6.0	- -	- -	28.5 8.1	- -	18.3	-
Mae Hongson	28.2 12.4	28.5 9.3	29.5 12.2	30.7 17.5	30.1 16.1	30.0 13.4	29.9 16.9	29.6 14.0	32.9 6.0	21.8	21.8
Khun Yuam	26.0 9.2	27.0 6.2	27.5 9.5	28.8 14.0	- 12.4	- -	- -	27.3 10.3	- -	18.8	-
Chiangmai	28.0 11.4	29.2 11.4	28.8 12.5	30.6 14.6	30.3 13.1	30.3 15.9	28.0 16.4	29.3 13.6	33.5 6.0	21.5	21.3
Nan	30.2 12.1	30.2 12.4	30.2 15.4	30.8 16.6	30.6 18.3	27.5 16.7	27.8 14.3	29.6 15.1	34.8 4.8	22.4	21.5
Lampang	30.8 10.5	31.1 10.4	31.4 14.1	32.1 16.0	31.7 16.6	28.9 17.1	29.2 16.2	30.7 14.4	35.0 5.7	22.6	21.9
Mae Sariang	29.6 13.7	30.5 12.4	29.5 12.0	31.5 17.6	31.7 17.0	31.6 14.6	31.4 16.7	30.8 14.9	35.0 4.9	22.9	22.4
Phrae	31.6 11.4	31.7 10.6	31.8 16.2	31.7 15.6	32.0 17.8	28.7 16.0	29.1 15.5	30.9 14.6	34.0 5.2	22.8	22.4
Uttaradit	33.5 14.9	33.4 13.3	33.6 17.0	34.5 18.5	33.8 17.4	29.7 19.0	27.6 17.5	32.9 16.8	38.4 4.5	24.9	24.1
Phumiphol Dam	31.6 15.2	30.7 15.5	32.7 17.0	32.6 19.6	32.7 18.6	- 20.4	- 18.7	32.1 17.9	- -	25.0	-
Tak	32.5 12.3	33.6 12.8	33.1 17.2	34.3 18.9	33.7 18.4	30.2 20.4	29.0 14.5	32.3 16.4	36.0 4.7	24.4	23.1
Phitsanulok	32.6 16.7	32.5 17.0	33.7 20.3	33.8 21.2	33.2 21.2	30.3 21.0	30.2 18.2	32.3 19.4	35.7 5.7	25.9	24.4
Mae Sot	30.8 10.6	31.7 13.0	33.5 15.8	33.7 18.9	33.3 17.3	31.6 18.9	31.8 16.0	32.3 15.8	35.5 4.8	24.1	23.1
Phetchabun	33.0 10.8	33.5 -	33.6 16.0	34.7 17.4	32.8 16.5	30.6 18.3	29.8 14.0	32.6 15.5	37.4 2.0	24.1	23.3
Northeastern Part											
Leoi	31.5 11.9	30.9 12.7	31.5 15.4	30.4 16.9	29.0 16.8	27.3 16.2	26.2 9.3	29.5 14.1	34.6 0.1	21.8	19.6
Udon Thani	33.0 12.4	33.3 13.4	32.7 17.7	31.9 17.6	30.2 15.0	27.2 14.0	27.2 10.0	30.8 14.3	36.7 2.5	22.6	22.5
Nakhon Phanom	- 13.0	29.5 16.1	28.7 18.5	27.5 15.5	25.5 13.4	- 14.0	22.9 8.6	26.8 14.2	34.7 1.8	20.5	21.4
Sakon Nakhon	32.7 11.8	31.6 14.8	30.3 18.7	29.3 15.1	27.7 14.5	25.4 11.0	25.8 7.3	29.0 13.3	36.9 0.5	21.2	21.8
Mukdahan	31.1 12.8	31.5 18.1	30.6 16.2	29.3 17.0	27.0 14.4	25.0 12.9	25.8 12.0	28.6 14.8	35.6 3.9	21.7	21.5
Khon Kaen	32.7 14.8	32.7 16.1	31.8 18.3	31.7 18.2	29.8 16.1	26.4 16.2	26.7 10.7	30.3 15.6	37.2 7.2	23.0	23.2
Roi Et	32.8 15.0	32.5 17.9	30.5 19.0	31.0 19.5	29.8 16.0	27.0 14.4	26.5 13.0	30.0 16.4	35.9 6.8	23.2	23.7
Chaiyaphum	32.2 13.9	31.7 16.1	30.8 20.2	31.4 21.2	29.1 19.3	27.0 16.9	25.9 13.1	29.7 17.1	- -	23.4	-
Ubon Ratcha-	33.3 16.0	33.6 19.0	33.0 21.4	32.2 20.5	30.1 17.0	27.9 16.0	28.6 13.7	31.2 17.7	37.0 7.6	24.5	24.0
Surin	33.0 13.4	33.4 15.6	31.5 19.2	31.6 18.8	30.2 14.5	27.6 11.9	27.6 10.9	30.7 14.9	36.6 7.2	23.8	24.1
Nakhon Rat-	33.5 14.8	32.9 16.4	30.6 19.3	32.7 21.2	30.7 18.5	27.7 15.0	25.9 13.6	30.6 17.0	38.0 4.9	23.8	23.9

	15	16	17	18	19	20	21			mean	Normal
Central Park											
1.Nakhon Sawan	32.5 16.4	32.6 17.0	33.6 18.4	34.6 21.4	33.6 21.4	30.6 21.0	29.4 15.0	32.4 18.7	38.4 6.1	25.6	25.2
2.Lopburi	34.8 15.6	35.5 18.4	35.0 19.0	36.4 22.0	34.9 20.0	31.2 19.8	30.2 17.2	34.0 18.9	36.4 11.0	26.5	26.1
3.Suphanburi	32.6 18.4	34.0 16.8	33.6 20.9	34.6 22.1	33.3 22.9	30.1 21.8	28.8 17.2	32.4 20.0	35.7 9.2	26.2	25.4
4.Prachinburi	34.9 17.6	33.9 19.7	33.0 21.9	33.7 23.0	33.8 21.7	31.6 16.7	29.2 18.3	32.9 19.7	37.0 10.2	26.3	25.6
5.Kanchanaburi	34.1 16.0	34.2 16.2	34.1 17.2	34.8 18.1	33.3 19.5	31.4 18.8	31.4 18.1	33.3 17.7	37.0 5.5	25.5	25.3
6.Don Muang	33.6 19.3	33.5 21.7	32.7 22.7	33.3 23.3	32.5 22.1	30.7 20.2	29.3 19.0	32.2 21.0	36.7 11.4	26.6	26.1
7.Bangkok	33.9 20.8	33.3 21.3	33.4 23.3	33.3 24.2	33.8 23.9	31.8 21.3	30.4 19.2	32.8 21.9	36.9 9.9	27.4	26.1
8.Aranyaprathet	35.0 16.5	33.8 18.4	34.5 22.0	32.8 25.0	33.2 20.0	30.3 18.3	28.5 16.5	32.6 19.5	38.1 8.0	26.1	25.1
9.Pom Phrachan	31.8 19.8	31.5 20.4	33.3 23.5	33.1 23.6	33.1 24.3	30.0 22.0	29.3 19.6	31.7 21.9	– –	26.8	–
Gulf of Thailand, East Coast											
1.Chonburi	31.3 19.8	31.2 20.4	31.5 21.6	33.3 24.4	34.5 22.4	33.4 21.2	30.5 19.5	32.2 21.3	35.1 9.9	26.8	25.7
2.Ko Sichang	30.9 22.4	30.2 23.4	30.2 23.7	32.8 25.7	33.2 24.7	31.6 24.6	29.9 22.8	31.1 23.0	– –	27.1	–
3.Sattahip	33.9 23.4	32.3 24.4	34.3 24.2	31.5 25.2	33.8 24.3	33.8 22.2	32.5 20.6	33.0 23.5	29.5 7.6	28.3	28.1
4.Rayong	32.8 19.6	30.9 21.0	30.8 22.5	30.8 23.6	32.0 23.3	– 20.5	32.5 –	31.6 21.8	– –	26,7	–
5.Ban Pho	33.0 18.0	33.1 18.0	31.1 16.9	32.5 23.3	– 22.8	– –	– –	32.4 19.8	– –	26.1	–
6.Chanthaburi	32.6 19.6	34.0 20.4	33.2 21.8	33.5 23.5	34.2 22.4	32.5 20.8	31.1 19.2	33.0 21.1	37.3 11.2	27.1	26.0
7.Laem Ngop	30.6 –	30.8 22.8	– 23.8	– –	– –	– –	– –	– –	– –	–	–
8.Khlong Yai	31.5 20.4	31.2 –	30.1 23.3	31.1 22.7	32.5 22.2	33.3 20.5	32.2 20.7	31.7 21.6	35.7 14.3	26.7	26.0
Southern Thailand, East Coast											
1.Hua Hin	30.5 20.8	30.8 20.8	30.3 21.9	31.3 24.3	30.8 22.5	29.8 22.0	27.6 21.3	30.2 21.9	35.7 13.9	26.1	25.2
2.Prachuap-	31.5 18.5	31.5 20.9	31.7 21.7	32.4 22.4	31.7 22.9	30.5 20.6	29.8 21.8	31.3 21.3	34.9 11.1	26.3	24.5
3.Chumphon	31.3 20.8	31.1 21.8	29.8 22.8	30.1 23.2	29.8 21.6	29.7 23.3	27.8 22.3	29.9 22.3	34.7 13.0	26.6	25.0
4.Bandon	29.8 22.4	29.6 22.6	30.0 22.2	32.2 21.9	32.0 21.4	28.5 22.0	27.0 19.4	29.9 21.7	36.0 18.4	25.8	25.9
5.Nakhon Si-	29.5 23.3	30.2 22.8	– 23.5	– 23.8	30.5 23.7	28.7 23.4	26.4 23.5	29.1 23.4	34.6 17.6	26.3	26.1
6.Songkhla	30.5 –	30.4 25.4	29.6 24.8	29.7 24.4	32.2 26.2	29.5 25.2	29.0 24.5	30.1 25.1	34.0 19.7	27.6	26.9
7.Narathiwat	29.5 23.5	28.4 23.4	28.0 23.6	29.0 23.8	30.5 25.2	29.5 24.6	29.0 25.3	29.1 24.2	32.9 18.0	26.7	26.0
Southern Thailand, West Coast											
1.Ranong	31.0 20.3	31.5 22.8	30.7 22.5	31.5 22.8	32.2 21.0	29.7 21.8	29.4 22.4	30.9 21.9	34.1 13.7	26.4	25.6
2.Phuket	32.8 24.0	– 24.3	31.0 24.8	31.5 23.7	31.5 23.2	– 24.5	30.6 –	31.5 24.1	34.0 7.4	27.8	27.3
3.Trang	32.2 22.2	31.3 22.6	30.9 24.0	31.1 24.3	32.0 24.8	31.0 24.3	31.0 24.0	31.4 23.4	37.2 16.5	27.4	27.0

METEOROLOGICAL DEPARTMENT

Royal Thai Navy

Charoon V. Bunnag

Vice Admiral, Director

******

WEEKLY TEMPERATURE AND RAINFALL OF THAILAND

DURING THE PERIOD JAN. 22 - 28 1962

No.4.1962

สถานะของฝนในรอบสัปดาห์
ตั้งแต่วันที่ ๒๒ – ๒๘ ม.ค. ๒๕๐๕

ลิ่มของแอนติไซโคลนแห่งทวีปซึ่งมีกำลังแรงได้แผ่ลงมาปกคลุมประเทศไทยและบริเวณข้างเคียงตลอดสัปดาห์ ทำให้อุณหภูมิต่ำสุดของภาคเหนือ ภาคตะวันออกเฉียงเหนือ ภาคกลาง และอ่าวไทยฝั่งตะวันออก ลดลงโดยฉับพลันประมาณ ๓° – ๕° เซนติเกรด ส่วนภาคใต้อุณหภูมิต่ำสุดลดลงเพียงเล็กน้อย

ภาคเหนือ
ภาคตะวันออกเฉียงเหนือ
ภาคกลาง
อ่าวไทย ฝั่งตะวันออก
ภาคใต้ ฝั่งตะวันตก
> ไม่มีฝน

ภาคใต้ ฝั่งตะวันออก — ตลอดสัปดาห์มีฝนเล็กน้อยเป็นบางแห่งทางตอนใต้ของภาค ปริมาณฝนรวมประจำสัปดาห์ต่ำกว่าค่าปกติเล็กน้อย

Rainfall Situation
From Jan. 22 – 28 1962

The wedge of the continental anticyclone with strong pressure gradients covered Thailand and neighbouring areas throughout the week. It caused abruptly decreasing in minimum temperature about 3 – 5° Centigrades in the Upper Thailand and the Gulf East Coast but slightly decrease in the Southern Part.

Northern Part:
Northeastern Part:
Central Part:
Gulf of Thailand, East Coast:
Southern Thailand, West Coast:
> No rain.

Southern Thailand, East Coast: — Light showers isolated in the southern portion throughout the week. The weekly total amount of rainfall was slightly below the normal.

Meteorological Department
Royal Thai Navy
29 / 1 / 1962

Station	Jan. 22 - 28 1962							Total	Weekly Normal	Normal DPT.	Total Since 1Jan.62
	22	23	24	25	26	27	28				
Northern Part			No rain								
Northeastern Part			No rain								
Central Part			No rain								
Gulf of Thailand, East Coast			No rain								
Southern Thailand, East Coast											
Nakhon Si Thammarat*	5.3	1.4			1.0			7.7	50.5	- 42.8	247.4
Thung Song	0.4							0.4	103.9	-103.5	
Phak Phanang	3.1							3.1	77.1	- 74.0	
Phatthalung		13.6						13.6	58.3	- 44.7	
Khae Chai Son		3.6						3.6	-	-	
Songkhla*			10.5				2.7	13.2	14.9	- 1.7	74.9
Hat Yai			5.6					5.6	51.0	- 45.4	
Narathiwat*						4.2	4.5	8.7	48.5	- 39.8	95.7
Southern Thailand, West Coast			No rain								

WEEKLY REPORT DAILY TEMPERATURE

FROM JAN. 22 - 28 , 1962

Station	Day of month							Average	Extrame	Weekly mean	Monthly Normal
	22.	23	24	25	26	27	28				
Northern Part											
1.Chiangrai	25.1 13.4	25.2 13.8	27.2 14.8	26.2 12.2	26.0 12.7	22.0 14.2	25.0 10.7	25.2 13.1	32.7 2.0	19.2	19.3
2.Fang	25.5 12.0	- 14.0	26.5 -	27.4 10.7	- 12.2	22.9 -	- 7.5	25.6 11.3	- -	18.5	-
3.Pai	29.0 -	28.0 12.7	29.0 12.0	28.0 10.5	- 10.0	- -	- -	28.5 11.3	- -	19.9	-
4.Mae Hongson	30.0 15.1	28.5 16.1	29.5 15.2	29.3 15.0	29.4 14.9	27.5 13.6	27.6 11.7	28.8 14.5	32.9 6.0	21.7	21.8
5.Khun Yuam	28.0 12.0	- 11.5	- -	27.5 12.0	26.6 12.6	- 9.2	- -	- 11.5	- -	-	-
6.Chiangmai	27.6 14.0	26.7 13.5	27.6 13.8	26.8 13.3	25.7 12.7	25.4 13.8	25.4 11.8	26.5 13.3	33.5 6.0	19.9	21.3
7.Nan	27.0 12.2	27.5 11.6	27.7 10.5	27.8 12.3	26.6 10.7	26.4 14.6	26.6 10.2	27.1 11.7	34.8 4.8	19.4	21.5
8.Lampang	30.1 12.8	27.7 12.6	28.5 12.8	27.8 12.4	26.9 12.1	25.2 13.0	26.6 9.8	27.5 12.2	35.0 5.7	19.9	21.9
9.Mae Sariang	31.5 15.4	31.4 13.5	31.2 13.5	30.6 13.4	27.7 13.3	28.8 11.5	29.8 10.4	30.2 13.0	35.0 4.9	21.6	22.4
10.Phrae	28.9 12.4	28.0 10.7	28.4 11.6	28.5 11.1	27.2 10.5	26.4 9.4	27.3 8.0	27.8 10.5	34.0 5.2	19.2	22.4
11.Uttaradit	29.3 11.1	30.0 11.2	29.9 10.9	29.3 11.0	27.7 10.9	27.1 12.5	28.9 8.5	28.9 10.9	38.4 4.5	19.9	24.1
12.Phumiphol Dam	29.0 14.4	27.5 14.0	27.8 14.3	27.5 12.1	- 13.2	26.8 -	- 11.5	27.7 13.3	- -	20.5	-
13.Tak	29.0 13.0	27.7 13.0	28.0 11.4	27.7 11.5	- 10.1	26.4 16.6	26.8 10.6	27.6 12.3	36.0 4.7	20.0	23.1
14.Tak	30.3 16.0	23.7 16.9	29.4 15.5	29.0 15.2	29.3 15.8	27.5 14.2	27.5 12.5	28.1 15.2	35.7 5.7	21.7	24.4
15.Phitsanulok	29.8 13.9	28.0 12.1	28.5 12.1	28.4 11.1	27.5 11.1	26.6 11.5	29.8 9.7	28.4 11.6	35.5 4.8	20.0	23.1
16.Photchabun	29.6 11.7	29.2 11.1	28.5 9.1	28.0 10.0	28.4 9.8	27.4 11.2	- 7.0	28.5 10.0	37.4 2.0	19.3	23.3
Northeastern Part											
1.Loei	26.0 8.6	25.8 7.8	26.0 7.6	26.5 8.1	25.0 8.8	24.2 6.3	25.8 4.8	25.6 7.4	34.6 0.1	16.5	19.6
2.Udon Thani	26.4 9.8	26.5 9.9	27.1 9.7	27.0 10.1	25.1 9.9	24.4 6.4	26.0 6.8	26.1 8.9	36.7 2.5	17.5	22.5
3.Nakhon Phanom	25.5 10.2	26.3 10.2	25.7 9.1	25.0 11.3	22.3 12.7	- 6.2	25.8 9.0	25.1 9.8	34.7 1.8	17.5	21.4
4.Sakon Nakhon	26.1 7.9	26.4 9.0	25.6 8.2	25.9 9.3	23.3 8.0	23.2 5.2	25.5 5.8	25.2 7.6	36.0 0.5	16.4	21.8
5.Mukdahan	26.0 11.1	25.5 12.5	24.0 10.0	24.8 12.5	23.1 11.4	- 10.7	26.6 7.6	25.0 10.8	35.6 3.9	17.9	21.5
6.Khon Kaen	27.7 11.2	26.1 12.0	27.2 11.2	27.2 12.8	25.7 11.4	24.3 8.3	26.7 8.9	26.4 10.7	37.2 7.2	18.6	23.2
7.Roi Et	27.0 12.0	26.6 11.7	26.5 11.7	26.5 15.0	25.1 14.0	24.0 10.5	26.5 9.0	26.0 12.0	35.9 6.8	19.0	23.7
8.Chaiyaphum	26.3 15.2	25.8 14.5	25.7 13.9	26.0 14.7	25.9 14.5	23.9 11.3	25.6 10.4	25.6 13.5	- -	20.0	-
9.Ubon Ratcha-	28.4 13.6	26.7 15.0	26.1 12.6	27.2 14.4	24.8 13.9	26.0 11.9	26.8 10.5	26.6 13.1	37.9 7.6	19.9	24.0
10.Surin	27.7 10.6	26.5 13.2	26.7 10.4	27.2 10.5	26.4 11.3	25.3 8.4	25.6 8.8	26.5 10.5	36.6 7.2	18.5	24.1
11.Nakhon Rat-	26.8 13.1	26.7 11.2	27.2 11.3	27.8 12.1	26.6 11.7	24.8 11.1	27.0 8.5	26.7 11.3	38.0 4.9	19.0	23.9

Station	Day of month							Average	Extreme	Weekly Mean	Monthly Normal
	22	23	24	25	26	27	28				
Central Part											
1. Nakhon Sawan	29.7 14.8	29.3 14.4	29.1 13.4	29.0 14.2	28.6 14.6	27.0 13.6	27.2 10.9	28.6 13.7	38.4 6.1	21.2	25.2
2. Lopburi	30.0 17.8	30.2 17.6	28.5 17.3	– 17.0	29.0 16.4	27.6 15.0	29.6 14.8	29.2 16.6	36.4 11.0	22.9	26.1
3. Suphanburi	29.4 17.7	29.6 16.8	27.7 15.8	29.2 16.7	28.9 17.4	27.2 15.9	27.7 13.3	28.5 16.2	35.7 9.2	22.4	25.4
4. Prachinburi	29.7 16.7	28.7 18.0	29.2 16.2	29.0 17.2	28.7 17.2	27.6 16.2	29.2 12.6	28.9 16.3	37.0 10.2	22.6	25.6
5. Kanchanaburi	30.2 13.8	29.8 12.0	29.5 11.8	30.2 11.8	29.1 11.5	27.5 13.8	28.1 9.0	29.2 12.0	37.0 5.5	20.6	25.3
6. Don Muang	29.5 18.1	28.0 16.7	27.8 16.6	28.0 16.5	28.4 16.4	26.5 14.0	27.7 13.6	28.0 16.0	36.7 11.4	22.0	26.1
7. Bangkok	30.3 17.8	29.2 16.6	29.1 16.7	29.1 16.1	28.7 16.3	27.2 14.1	29.1 14.3	29.0 16.0	36.9 9.9	22.5	26.1
8. Aranyaprathet	29.3 15.2	28.0 17.0	28.2 15.2	30.0 12.5	29.3 15.5	25.5 13.5	29.5 10.7	28.5 14.2	38.1 8.0	21.4	25.1
9. Pom Phrachun	29.1 18.5	28.5 17.9	27.8 17.6	27.9 17.2	28.3 17.2	27.3 16.0	27.6 15.2	28.1 17.1	– –	22.6	–
Gulf of Thailand, East Coast											
1. Chonburi	32.2 19.2	29.5 19.0	29.5 17.9	29.5 16.5	30.1 17.3	27.0 14.3	29.5 15.4	29.6 17.1	35.8 9.9	23.4	25.7
2. Ko Sichang	30.4 22.6	28.5 22.1	28.8 21.8	29.4 19.2	29.0 20.5	27.1 19.2	27.6 19.8	28.7 20.7	– –	24.7	–
3. Sattahip	32.3 19.7	32.5 19.7	31.0 18.8	31.6 17.9	32.4 19.2	29.5 16.5	31.2 17.2	31.5 18.4	39.5 7.6	25.0	28.1
4. Rayong	30.6 17.7	30.2 17.5	29.8 17.2	29.8 16.5	30.7 16.2	27.5 16.1	– 14.4	29.8 16.5	– –	23.2	–
5. Ban Phe	31.0 20.9	31.2 19.8	29.8 18.9	29.4 17.8	30.7 14.7	27.0 16.8	– 15.0	28.9 17.7	– –	23.3	–
6. Chanthaburi	31.5 14.2	29.5 18.6	28.8 15.6	30.0 15.1	28.8 15.0	25.8 16.4	30.7 16.6	29.3 15.9	37.3 11.2	22.6	26.0
7. Laem Ngop	30.5 21.6	29.0 19.0	– 18.0	29.0 –	– 17.0	– –	– –	– 18.9	– –	–	–
8. Khlong Yai	31.3 18.6	30.0 19.4	30.0 18.5	29.3 16.9	29.8 15.8	29.4 18.1	28.4 15.1	29.6 17.5	35.7 14.3	23.6	26.0
Southern Thailand, East Coast											
1. Hua Hin	27.5 20.3	26.5 19.8	26.8 20.1	26.2 18.5	26.8 18.9	24.8 19.5	26.2 17.7	26.4 19.3	35.7 13.9	23.9	25.8
2. Prachuap-	28.7 21.1	28.9 20.1	29.2 18.9	28.4 16.9	29.1 15.7	26.3 16.4	27.6 18.3	28.3 18.2	34.9 11.1	23.3	24.5
3. Chumphon	28.3 23.4	27.5 22.3	28.0 18.4	26.8 17.9	28.1 16.7	26.0 23.9	27.0 19.7	27.4 20.3	34.7 13.0	23.9	25.0
4. Bandon	30.2 21.7	28.4 20.0	28.7 18.6	28.0 18.6	30.0 18.0	27.9 19.8	29.0 20.2	28.9 19.6	36.0 12.4	24.3	25.9
5. Nakhon Si-	28.3 21.5	29.0 22.8	28.5 21.9	28.5 21.6	29.4 23.0	29.2 23.4	28.1 22.6	28.7 22.4	34.6 17.6	25.6	26.1
6. Songkhla	29.2 25.0	29.2 25.5	29.6 25.2	29.0 23.5	29.1 25.2	– 24.8	27.2 22.6	28.9 24.5	34.0 19.7	26.7	26.9
7. Narathiwat	28.3 22.9	29.0 23.1	27.8 21.6	28.7 20.9	28.8 21.9	30.0 23.2	27.0 21.9	28.5 22.2	32.9 18.0	25.4	26.0
Souther Thailand, West Coast											
1. Ranong	29.5 21.9	30.7 21.6	30.4 22.2	29.1 20.4	29.6 19.0	29.3 20.8	29.8 23.0	29.8 21.3	35.1 13.7	25.6	25.6
2. Phuket	30.6 24.4	31.0 24.8	30.9 23.8	28.6 23.2	30.4 23.8	31.0 23.5	30.8 24.5	30.5 23.8	34.0 7.4	27.2	27.3
3. Trang	30.9 19.9	30.4 22.3	30.2 20.5	28.5 23.3	– 20.7	30.8 20.8	30.3 23.4	30.2 21.6	37.2 16.5	25.9	27.0

Thailand METEOROLOGICAL DEPARTMENT

Royal Thai Navy

Charoon V. Bunnag

Vice Admiral, Director

******

WEEKLY TEMPERATURE AND RAINFALL OF THAILAND

DURING THE PERIOD JAN.29 - FEB.4 1962

WEATHER BUREAU

No 5.1962

สถานะของฝนในรอบสัปดาห์

ตั้งแต่วันที่ ๒๙ ม.ค.– ๔ ก.พ.๒๕๐๕

ในช่วง ๓ วันแรกของสัปดาห์แอนติไซโคลนแห่งทวีปที่ปกคลุมประเทศไทยและบริเวณใกล้เคียงอ่อนกำลังลง ทำให้อุณหภูมิต่ำสุดของทุก ๆ ภาคในประเทศสูงขึ้นเล็กน้อย หลังจากนั้นแอนติไซโคลนมีกำลังแรงขึ้นบ้าง แต่อุณหภูมิต่ำสุดเปลี่ยนแปลงเพียงเล็กน้อย

ภาคเหนือ ภาคตะวันออกเฉียงเหนือ ภาคกลาง อ่าวไทย ฝั่งตะวันออก	ไม่มีฝน
ภาคใต้ ฝั่งตะวันออก	มีฝนเล็กน้อยเป็นบางแห่งตลอดสัปดาห์ ปริมาณฝนรวมประจำสัปดาห์ต่ำกว่าค่าปกติเล็กน้อย
ภาคใต้ ฝั่งตะวันตก	มีฝนเล็กน้อยเฉพาะแห่งในวันที่ ๒๙, ๓๑ ม.ค. และ ๒ ก.พ. นอกนั้นไม่มีรายงานฝนตก ปริมาณฝนรวมประจำสัปดาห์ต่ำกว่าค่าปกติเล็กน้อย

Rainfall Situation

From Jan.29 – Feb.4 1962

During the first 3 days the continental anticyclone which covered Thailand and neighbouring areas was weakened and caused slightly increasing in minimum temperature in the whole country. In the rest of the week the anticyclone was slightly intensified which produced a little change in minimum temperature.

Northern Part: Northeastern Part: Central Part: Gulf of Thailand, East Coast:	No rain.
Southern Thailand, East Coast:	Light showers isolated throughout the week. The weekly total amount of rainfall was slightly below the normal.
Southern Thailand, West Coast:	Local light showers occurred on Jan.29, Jan.31 and Feb.2. No rain was reported in the rest period. The weekly total amount of rainfall was slightly below the normal.

Meteorological Department
Royal Thai Navy
5 / 2 /1962

Station	Jan.29 - Feb.4 1962							Total	Weekly Normal	Normal DPT.	Total Since 1Jan.
	29	30	31	1	2	3	4				
Northern Part				No rain							
Northeastern Part				No rain							
Central Part				No rain							
Gulf of Thailand, East Coast				No rain							
Southern Thailand, East Coast											
Chumphon*			1.0					1.0	9.4	- 8.4	356.
Tha Sae			7.1					7.1	6.9	+ 0.2	
Nakhon Si Thammarat*	5.8					0.7		6.5	36.6	- 30.1	253.
Sichon	54.1							54.1	81.3	- 27.2	
Thung Song				0.9				0.9	22.2	- 21.3	
Phak Phanang		2.4						2.4	15.4	- 13.0	
Phatthalung	2.9							2.9	26.4	- 23.5	
Khao Chai Son	3.5	2.1						5.6	-	-	
Songkhla*	0.7				0.3	0.4		1.4	7.6	- 6.2	76.
Pattani						4.0		4.0	3.7	+ 0.3	
Narathiwat*	3.2			4.5	4.7			12.4	15.7	- 3.3	108.
Southern Thailand, West Coast											
Ranong*			0.8					0.8	8.6	- 7.8	40.7
Phuket*	0.2							0.2	6.4	- 6.2	
Trang Air-port*					4.2			4.2	8.4	- 4.2	24.3

WEEKLY REPORT DAILY TEMPERATURE

FROM JAN. 29,- FEB. 4 1962

Station	Day of month							Average	Extreme	Weekly mean	Monthly Normal
	29	30	31	1	2	3	4				
Northern Part											
1.Chiangrai	26.0 10.4	26.2 11.3	26.7 10.8	26.5 11.8	25.2 10.7	28.0 11.2	26.6 11.5	26.5 11.1	32.7 2.0	18.8	19.3
2.Fang	- 8.0	26.4 -	26.5 11.0	26.8 10.0	- 9.0	- -	- -	- 9.5	- -	-	-
3.Pai	- -	- -	- -	- 10.2	- -	- -	- -	- -	- -	-	-
4.Mae Hongson	28.5 15.0	29.5 15.9	29.5 16.4	28.0 15.7	29.8 12.8	32.5 15.0	29.9 14.1	29.7 15.0	32.9 6.0	22.4	21.8
5.Khun Yuam	28.0 11.2	27.5 13.2	27.5 12.3	- 11.5	27.9 -	- 13.2	- -	27.7 12.3	- -	20.0	-
6.Chiangmai	27.2 11.2	27.3 12.7	27.8 13.7	27.5 13.7	28.1 11.7	28.8 13.4	27.0 12.7	27.7 12.7	33.5 6.0	20.2	21.3
7.Nan	28.9 8.6	28.8 13.0	28.5 11.1	27.9 10.4	29.7 11.3	30.3 10.2	29.0 11.7	28.9 10.9	34.8 4.8	19.9	21.4
8.Lampang	28.5 9.9	27.6 14.2	29.4 12.8	29.4 13.8	29.8 11.0	31.3 10.8	28.0 12.2	29.1 12.1	35.0 5.7	20.6	21.9
9.Mae Sariang	30.1 12.2	30.5 14.7	31.6 13.6	30.0 12.4	31.3 12.7	32.5 12.9	29.7 12.7	30.8 13.0	35.0 4.9	21.9	22.4
10.Phrae	29.0 8.8	29.4 12.6	30.0 12.9	29.4 13.3	30.6 10.2	30.8 10.4	29.7 11.4	29.8 11.4	34.0 5.2	20.6	22.4
11.Uttaradit	30.5 8.8	30.9 11.9	31.9 13.9	30.2 13.9	31.8 10.9	31.4 11.6	30.0 11.4	31.0 11.8	38.4 4.5	21.4	24.1
12.Phumiphol Dam	- -	28.6 -	29.8 13.8	29.5 16.5	30.5 15.6	- 13.5	31.0 -	29.9 14.9	- -	22.4	-
13.Tak	28.9 9.8	28.9 12.2	29.6 13.8	29.1 14.7	30.5 16.5	30.6 12.6	29.2 13.3	29.5 13.3	36.0 4.7	22.4	23.1
14.Phitsanulok	29.7 10.5	30.6 15.5	30.7 16.9	30.0 18.7	30.7 15.7	30.9 15.9	- 17.3	30.4 15.8	35.7 7.5	23.1	24.4
15.Mae Sot	30.5 10.2	30.0 12.6	30.6 12.2	29.4 -	30.5 12.8	30.6 11.6	28.9 12.6	30.1 12.0	35.5 4.8	21.1	23.1
16.Phetchabun	- 8.1	30.8 10.3	31.1 14.5	29.4 -	- 12.4	30.5 10.4	- 14.6	30.5 11.7	34.7 2.0	21.1	23.3
Northeastern Part											
1.Loei	27.0 5.9	27.8 7.8	27.4 15.5	26.8 11.8	28.7 8.3	28.8 9.0	26.6 11.4	27.6 10.0	34.6 0.1	18.8	19.6
2.Udon Thani	28.2 7.5	28.5 10.0	28.7 15.0	28.1 10.9	30.6 10.7	28.0 11.8	28.5 15.2	28.7 11.6	36.7 2.5	20.2	22.5
3.Nakhon Phanom	27.7 9.0	25.7 17.0	26.2 13.2	26.3 9.5	25.7 10.0	- 13.5	26.3 11.0	26.3 11.9	34.7 1.8	19.1	21.4
4.Sakon Nakhon	27.7 7.7	26.5 10.5	26.3 11.8	26.8 8.4	27.7 9.6	27.3 11.6	26.4 9.2	27.0 9.8	36.0 0.5	18.4	21.8
5.Mukdahan	28.5 7.9	28.8 13.1	26.6 14.5	26.0 12.6	26.8 13.4	25.5 11.5	25.6 13.5	26.4 12.4	35.6 3.9	19.4	21.5
6.Khon Kaen	28.2 11.7	28.6 13.0	27.5 13.3	28.8 12.6	29.4 13.1	27.7 12.6	28.4 12.8	28.0 12.7	37.2 7.2	20.6	23.2
7.Roi Et	27.5 11.7	28.5 16.0	27.7 13.6	27.6 14.0	28.2 14.5	27.3 15.8	27.5 14.7	27.6 13.3	35.9 6.8	21.0	23.7
8.Chaiyaphum	27.2 12.2	27.8 15.9	27.0 16.9	27.0 16.0	27.8 15.8	- 16.8	27.3 16.6	27.4 15.7	- -	21.6	-
9.Ubon Ratcha-	29.1 12.0	28.8 16.6	29.0 16.7	29.3 16.6	29.5 14.0	28.7 14.5	27.1 14.6	28.8 14.9	37.0 7.6	21.9	24.0
10.Surin	28.2 10.1	29.0 13.0	28.6 13.3	28.6 12.8	28.8 11.6	28.4 12.5	27.6 12.3	28.5 12.2	36.6 7.2	20.4	24.1
11.Nakhon Rat-	28.6 12.3	28.3 14.9	27.7 16.2	28.0 14.9	28.7 13.9	28.7 13.3	28.0 14.0	28.3 14.2	38.0 4.9	21.3	23.9

Station	Day of month							Average	Extreme	Weekly mean	Monthly Normal
	29	30	31	1	2	3	4				
Central Part											
1. Nakhon Sawan	29.3 13.2	30.6 14.8	30.2 17.6	30.3 15.7	30.7 14.6	31.6 14.9	30.4 17.8	30.4 15.5	38.4 6.1	23.0	25.2
2. Lopburi	31.4 16.1	31.4 18.3	30.5 19.0	31.2 18.0	31.8 18.0	31.2 18.6	30.0 18.0	31.1 18.0	36.4 11.0	24.6	26.1
3. Suphanburi	30.0 15.1	31.1 15.5	29.6 19.5	30.4 18.4	30.3 18.4	– –	30.1 –	30.3 17.4	35.7 9.2	23.9	25.4
4. Prachinburi	30.4 15.5	31.1 19.8	30.2 20.1	30.9 18.9	30.7 17.9	30.9 18.3	29.6 18.4	30.5 18.4	37.0 10.2	24.5	25.6
5. Kanchanaburi	30.4 12.7	30.5 13.0	30.3 14.8	30.8 14.8	– 15.0	30.6 13.0	30.0 14.1	30.4 13.9	37.0 5.5	22.2	25.3
6. Don Muang	29.6 17.3	30.6 17.8	29.2 19.2	30.2 18.8	29.5 17.6	30.2 17.8	28.5 16.1	29.7 17.9	36.7 11.4	23.8	26.1
7. Bangkok	30.2 17.0	31.1 18.1	30.2 19.5	31.5 17.9	31.7 17.7	30.7 17.5	29.9 16.9	30.8 17.8	36.9 9.9	24.3	26.1
8. Aranyaprathet	30.0 11.7	31.2 13.5	29.0 15.2	30.5 16.4	30.0 17.0	30.0 17.0	30.0 16.0	30.1 15.2	38.1 8.0	22.7	25.1
9. Pom Phrachun	29.0 17.6	30.6 18.6	29.4 18.5	31.8 19.0	30.0 18.4	29.1 19.1	28.5 18.2	28.3 18.5	– –	23.4	–
Gulf of Thailand, East Coast											
1. Chonburi	31.0 17.0	32.0 17.6	31.0 21.5	30.1 19.5	31.8 19.0	– 18.8	29.6 16.7	30.9 18.6	35.1 9.9	24.8	25.7
2. Ko Sichang	29.0 21.4	30.3 21.0	30.2 22.0	31.4 23.0	30.0 22.2	30.6 22.9	29.9 21.8	30.2 22.0	– –	26.1	–
3. Sattahip	33.2 19.4	32.0 20.9	30.7 22.5	32.8 20.6	32.5 21.1	31.3 19.6	31.8 20.6	32.0 20.7	39.5 7.6	26.4	28.1
4. Rayong	29.0 16.4	30.5 17.2	31.5 18.9	32.0 19.0	31.6 18.8	31.7 18.1	– 18.6	31.1 18.1	– –	24.6	–
5. Ban Phe	31.0 16.7	– 16.9	31.1 –	– 16.5	31.7 –	31.1 16.4	– 16.4	31.2 16.6	– –	23.9	–
6. Chanthaburi	31.0 17.0	32.5 16.1	31.8 18.5	32.4 19.8	32.6 19.3	32.3 16.3	31.6 16.7	32.0 17.7	37.3 11.2	24.9	26.0
7. Laem Ngop	30.0 17.0	– 16.0	31.2 –	– 20.4	– –	– –	– –	– –	– –	–	–
8. Khlong Yai	29.1 16.1	30.0 16.0	33.3 18.0	33.5 18.7	31.5 19.1	32.0 17.2	31.5 15.0	31.6 17.2	35.7 14.3	24.4	26.0
Southern Thailand, East Coast											
1. Hua Hin	27.7 18.2	28.5 18.3	27.2 17.5	27.5 20.1	28.7 20.7	28.0 22.0	28.7 18.7	28.0 19.4	35.7 13.9	23.7	25.2
2. Prachuap-	30.2 17.1	29.9 18.4	29.0 18.2	29.2 20.9	29.3 18.6	29.8 17.4	29.1 18.0	29.5 18.4	34.9 11.1	24.0	24.5
3. Chumphon	28.3 19.5	29.2 19.7	28.5 22.3	29.1 23.9	28.5 18.8	28.6 18.3	28.7 18.1	28.7 20.1	34.7 13.0	24.4	25.0
4. Bandon	– 21.0	31.2 19.7	30.5 18.4	29.3 22.2	28.5 18.0	28.8 19.3	– 18.2	29.7 19.5	36.9 12.4	24.6	25.9
5. Nakhon Si-	27.2 22.7	28.8 22.0	28.2 21.0	29.0 21.9	29.0 20.8	29.2 23.0	28.7 21.3	28.6 21.8	34.6 17.6	25.0	26.1
6. Songkhla	26.6 24.6	29.3 22.5	29.3 25.0	28.5 25.0	29.3 25.1	29.0 24.6	28.6 24.0	28.7 24.4	34.0 19.7	26.6	26.9
7. Narathiwat	25.5 21.8	27.9 21.1	29.3 21.3	28.3 23.1	26.8 21.8	28.7 20.6	29.0 20.1	27.9 21.5	32.9 18.0	24.7	26.0
Southern Thailand, West Coast											
1. Ranong	31.0 22.1	30.4 20.3	31.4 23.5	30.2 22.7	30.3 18.3	31.0 20.3	30.0 17.5	30.6 20.7	35.1 13.7	25.7	25.6
2. Phulet	– 24.4	– 23.7	31.5 23.7	31.3 24.0	31.0 24.2	– 20.0	30.6 –	31.1 23.3	34.0 17.4	27.2	27.3
3. Trang	30.3 23.1	30.7 23.8	32.0 19.1	30.3 22.2	31.3 20.4	30.9 21.7	30.8 23.0	30.9 22.9	37.2 16.5	26.9	27.0

METEOROLOGICAL DEPARTMENT

Royal Thai Navy

Charoon V. Bunnag

Vice Admiral, Director

****

WEEKLY TEMPERATURE AND RAINFALL OF THAILAND

DURING THE PERIOD FEB. 5 - 11 1962

No. 6 1962

สถานะของฝนในรอบสัปดาห์
ตั้งแต่วันที่ ๕ – ๑๑ ก.พ. ๒๕๐๕

แอนติไซโคลนแห่งทวีปได้ก่อนกำลังลงมาก จนกลายเป็นบริเวณความกดอากาศต่ำปกคลุมแทนที่ บริเวณด้านตะวันตกของแอนติไซโคลน์นมหาสมุทรแปซิฟิคได้แผ่เข้ามาปกคลุมประเทศไทย อุณหภูมิต่ำสุดของทุกๆภาค์นประเทศสูงขึ้นประมาณ ๒ – ๓ เซนติเกรด.

ภาคเหนือ ภาคตะวันออกเฉียงเหนือ ภาคกลาง	ไม่มีฝน
อ่าวไทย ฝั่งตะวันออก	มีฝนเล็กน้อยถึงปานกลางกระจายทางตอนใต้ของภาค์นวันที่ ๙ ก.พ. กับมีฝนเล็กน้อยที่คลองใหญ่ในวันที่ ๑๑ ก.พ. นอกนั้นไม่มีฝนตก ปริมาณฝนรวมประจำสัปดาห์สูงกว่าค่าปกติเล็กน้อย.
ภาคใต้ ฝั่งตะวันออก	วันที่ ๘ – ๑๑ ก.พ. มีฝนเล็กน้อยเป็นบางแห่ง ปริมาณฝนรวมประจำสัปดาห์ต่ำกว่าค่าปกติเล็กน้อย.
ภาคใต้ ฝั่งตะวันตก	มีฝนเล็กน้อยที่ระนองในวันที่ ๑๑ ก.พ. นอกนั้นไม่มีรายงานฝนตก.

Rainfall Situation

From Feb. 5 - 11 1962

The continental anticyclone weakened and low pressure area appeared instead. The western Portion of the Pacific Anticyclone covered Thailand. The minimum temperature of every part in the country was increased about 2 - 3° centigrade.

Northern Part: Northeastern Part: Central Part:	No rain
Gulf of Thailand, East Coast:	Light to moderate showers scattered in the southern part portion, Feb. 9 and light showers occurred at Khlong Yai on Feb. 11. No rain was reported in the rest period. The weekly total amount of rainfall was slightly above the Normal.
Southern Thailand, East Coast	Light showers isolated in the last 4 days. The weekly total amount of rainfall was slightly below the normal.
Southern Thailand, West Coast	Light showers occurred at Ranong on Feb. 11. No rain was reported elsewhere throughout the past period.

Meteorological Department
Royal Thai Navy
12 / 2 1962

Station	Feb. 5 - 11 1962							Total	Weekly Normal	Normal DPT.	Total Since 1 Jan. 62
	5	6	7	8	9	10	11				
Northern Part			No rain								
Northeastern Part			No rain								
Central Part			No rain								
Gulf of Thailand, East Coast											
Rayong*					14.0			14.0	0.5	+13.5	14.0
Ban Khai					8.7			8.7	4.7	+ 4.0	
Klaong					3.4			3.4	5.4	- 2.0	
Chanthaburi*					41.2			41.2	8.3	+32.9	41.2
Tha Mai					15.8			15.8	1.9	+13.9	
Khlong Yai*							0.6	0.6	0.5	+ 0.1	9.9
Southern Thailand, East Coast											
Prachuap Khiri Khan*				0.5	19.4			19.9	5.0	+14.9	98.5
Hua Hin*					0.3			0.3	7.9	- 7.6	2.8
Chumphon*					2.8		7.5	10.3	17.0	- 6.7	366.9
Nakhon Sithammarat*						4.0		4.0	29.9	-25.9	257.9
Thung Song	0.6							0.6	11.4	-10.8	
Narathiwat*				0.1				0.1	18.3	-18.2	108.2
Southern Thailand, West Coast											
Ranong*							0.3	0.3	4.9	- 4.6	41.0

WEEKLY REPRORT DAILY TEMPERATURE

FROM FAB. 5 - 11 1962

Station	Day of month							Average	Extreme	Weekly mean	Monthly Normal
	5	6	7	8	9	10	11				
Northern Part											
1.Chiangrai	26.2 12.3	- 9.4	28.5 13.1	29.2 13.3	30.1 11.2	30.6 12.2	31.8 13.8	29.3 10.9	37.3 5.5	20.1	21.7
2.Pang	27.0 11.7	29.0 8.0	28.9 9.0	28.5 9.2	- 8.6	31.0 -	- 7.0	28.9 8.9	- -	18.9	-
3.Pai	28.5 9.5	- 8.2	29.0 -	32.5 8.6	- 10.5	- -	- -	- 9.2	- -	-	-
4.Mae Hongson	30.0 14.3	30.4 12.3	30.9 14.0	30.8 11.7	30.5 14.9	32.0 13.0	32.2 13.6	30.7 13.4	35.7 8.2	22.1	23.1
5.Khun Yuam	26.7 -	28.0 10.4	27.5 11.4	- 11.0	- -	28.0 -	- 11.0	27.6 11.0	- -	19.3	-
6.Chiangmai	- 11.2	28.2 11.1	28.9 11.2	29.6 11.7	30.9 15.6	28.2 14.4	32.1 13.0	29.7 12.6	37.5 8.4	21.2	23.1
7.Nan	29.5 10.8	29.8 9.7	30.6 10.6	31.4 12.5	32.1 12.4	32.8 12.9	34.2 14.2	31.5 11.9	37.0 6.9	21.7	23.7
8.Lampang	29.4 9.8	30.4 10.7	31.0 11.3	31.6 10.6	32.7 13.6	32.8 14.7	34.1 15.3	31.7 12.3	37.1 6.2	22.0	23.8
9.Mae Sariang	32.1 11.1	31.6 11.5	32.0 13.7	31.5 11.6	32.9 13.1	33.6 12.4	33.7 13.8	32.5 12.5	36.9 7.3	22.5	23.5
0.Phrae	29.0 10.0	31.0 10.2	31.2 9.7	31.8 10.6	33.2 12.8	33.5 13.8	34.3 14.6	32.0 11.7	36.5 9.7	21.9	24.5
1.Uttaradit	30.1 12.0	31.8 11.2	33.0 12.0	33.4 12.5	- 16.5	35.0 15.6	36.4 18.4	33.3 14.6	41.9 10.0	23.7	26.4
2.Phumiphol Dam	29.5 14.0	30.5 14.0	31.0 13.4	31.5 15.0	32.9 16.6	- 19.3	- -	31.1 15.4	- -	23.3	-
3.Tak	30.3 11.5	30.3 11.4	- 12.0	32.3 12.2	33.8 14.7	35.2 17.1	36.8 17.7	33.1 13.8	38.3 11.1	23.5	26.5
4.Phitsanulok	30.3 15.2	30.9 15.1	31.4 15.4	32.9 16.4	33.4 18.6	34.7 19.4	35.3 20.3	32.7 17.2	38.3 11.8	25.0	26.7
5.Mae Sot	29.2 11.8	30.1 10.9	31.2 11.0	31.9 11.8	32.9 14.1	34.4 15.9	34.1 16.8	32.0 13.2	38.2 8.7	22.6	25.2
6.Phetchabun	29.7 9.5	31.2 10.0	32.4 9.8	32.8 12.9	34.0 13.9	35.3 15.3	36.3 17.0	33.1 12.6	38.3 10.0	22.9	25.9
Northeastern Part											
1.Loei	27.7 7.9	- 7.9	30.0 8.3	32.7 9.1	32.7 11.9	34.0 12.8	35.0 14.5	32.0 10.3	37.8 7.6	21.2	21.4
2.Udon Thani	28.5 9.7	30.6 9.9	31.2 14.5	32.9 11.7	33.5 13.8	34.9 15.0	36.4 17.0	32.6 13.1	38.8 9.0	22.9	25.0
3.Nakhon Phanom	26.0 10.2	27.3 13.5	29.5 13.0	29.3 14.5	28.0 16.0	30.0 15.6	- 16.8	28.4 14.2	36.0 10.1	21.3	23.6
4.Sakon Nakhon	26.3 9.0	28.6 9.9	31.4 11.5	32.0 12.4	30.5 17.1	35.7 15.1	36.2 16.7	31.5 13.1	38.6 9.6	22.3	23.9
5.Mukdahan	25.5 9.2	26.4 10.5	30.2 10.9	31.0 12.4	28.8 16.4	33.5 15.6	34.3 16.9	30.0 13.1	37.6 10.8	21.6	24.6
6.Khon Kean	28.3 11.2	29.8 12.4	31.2 13.8	31.8 14.8	32.8 14.9	34.7 18.7	36.2 18.2	32.1 14.8	39.6 10.2	23.5	25.8
7.Roi Et	27.6 14.0	29.2 13.8	31.1 13.7	31.5 13.1	31.1 19.2	34.8 18.2	35.5 18.9	31.5 16.1	37.7 9.5	23.8	25.7
8.Chaiyaphum	27.3 12.3	29.5 12.7	30.9 13.6	32.3 14.2	32.3 18.7	34.8 20.4	35.4 18.3	31.8 15.7	- -	23.8	-
9.Ubon Ratcha-	28.4 13.4	28.4 14.9	31.7 15.0	32.0 15.6	33.0 18.4	35.8 18.8	36.4 19.8	32.2 16.6	38.4 11.0	24.4	26.1
0.Surin	27.8 11.2	29.0 11.8	31.5 11.5	32.2 13.8	33.6 17.5	34.3 17.5	36.1 16.6	32.1 14.3	38.3 12.8	23.2	26.8
1.Nakhon Rat-	28.2 12.7	30.2 11.4	31.6 14.8	33.0 14.5	33.6 19.1	35.5 19.4	36.8 19.6	32.7 15.9	40.7 10.6	24.3	26.8

Station	Day of month							Average	Extreme	Weekly mean	Monthly Normal
	5	6	7	8	9	10	11				
Central Part											
1. Nakhon Sawan	29.8 14.9	31.0 13.9	32.0 14.4	32.9 14.5	33.4 19.6	35.2 19.6	35.9 21.0	32.9 16.9	41.2 12.6	24.9	27.7
2. Lopburi	32.3 16.2	31.5 15.2	33.4 18.4	33.9 19.0	35.2 21.3	36.6 20.4	36.6 21.5	33.9 19.3	38.2 18.1	26.6	28.5
3. Suphanburi	29.8 16.1	32.5 14.3	33.2 16.4	33.4 18.4	33.7 21.3	35.4 21.4	- 22.3	32.7 18.6	38.0 12.0	25.7	27.5
4. Prachinburi	32.4 17.1	31.3 17.4	33.6 15.6	33.7 18.4	34.8 21.5	36.3 21.6	37.0 21.7	33.9 19.0	37.0 15.1	26.5	27.2
5. Kanchanaburi	32.4 15.1	31.5 13.0	31.1 14.5	32.8 14.7	34.4 17.6	33.6 20.5	- 20.1	32.3 16.6	40.0 14.0	24.5	27.9
6. Don Muang	28.5 16.5	30.3 17.4	32.0 17.5	32.6 20.3	32.0 22.6	35.4 22.1	34.0 23.1	32.2 19.9	37.6 14.1	26.1	27.7
7. Bangkok	29.5 16.0	31.2 17.0	32.7 17.7	32.5 19.9	32.1 23.0	34.8 22.4	33.8 23.8	32.4 20.0	39.4 16.2	26.2	27.9
8. Aranyaprathet	30.0 14.5	30.8 14.5	33.5 12.7	33.5 15.0	34.5 21.8	36.0 20.5	37.2 22.2	33.6 17.3	39.6 12.0	25.5	28.0
9. Pom Phrachun	28.4 17.6	28.6 17.8	31.7 19.4	29.9 21.1	31.2 21.4	31.8 22.8	31.3 25.0	30.6 20.7	- -	25.7	-
Gulf of Thailand, East Coast											
1. Chonburi	29.9 17.0	31.0 16.6	- 16.5	29.3 17.2	31.5 22.0	31.2 22.4	30.5 21.5	30.6 19.0	36.5 16.5	24.8	27.3
2. Ko Sichang	29.8 21.2	29.6 22.7	30.2 19.4	29.2 20.8	30.5 23.7	29.7 23.6	29.2 24.0	29.7 22.2	- -	26.0	-
3. Sattahip	31.0 19.3	33.2 20.8	33.2 21.0	33.0 21.4	28.8 24.4	32.2 22.4	34.0 24.8	32.2 21.9	39.4 18.3	27.1	29.4
4. Rayong	30.5 17.3	30.2 16.2	30.0 16.0	30.4 17.6	24.8 22.2	30.2 22.1	- 21.9	29.4 19.1	- -	24.3	-
5. Ban Phe	31.5 16.4	31.5 15.0	32.0 16.0	35.0 15.1	34.8 15.0	34.5 15.0	- 16.0	33.2 15.5	- -	24.4	-
6. Chanthaburi	30.2 17.4	30.1 16.7	33.6 16.3	32.4 17.2	27.8 22.4	33.8 20.5	32.8 21.7	31.5 18.9	37.6 18.2	25.2	27.2
7. Leam Ngop	31.2 18.0	30.0 16.2	30.4 16.6	- 16.6	- -	- -	- -	- -	- -	-	-
8. Khlong Yai	31.0 16.2	30.2 18.5	30.7 16.2	30.9 18.8	30.3 21.6	30.8 21.6	31.2 23.6	30.7 19.5	34.1 17.3	25.1	26.9
Southern Thailand, East Coast											
1. Hua Hin	27.0 21.0	28.5 18.7	29.3 18.9	29.0 17.5	29.5 21.4	29.3 22.4	31.3 21.3	29.1 20.2	35.5 18.4	24.7	26.5
2. Prachuap-	29.3 17.2	30.2 14.3	30.7 15.4	31.0 16.6	27.0 20.5	30.5 20.3	31.6 21.6	30.1 18.0	36.6 12.4	24.1	25.9
3. Chumphon	28.3 17.1	29.8 17.2	29.1 16.0	29.6 18.8	30.1 20.2	29.5 21.8	29.7 21.3	29.4 18.9	35.4 14.2	24.2	26.1
4. Bandon	30.5 16.9	- 16.3	30.5 14.2	32.0 16.5	31.9 16.9	32.0 18.4	32.2 21.7	31.5 17.3	37.1 16.2	24.4	26.9
5. Nakhon Si-	27.8 21.3	29.2 19.0	30.1 17.2	29.0 20.2	30.3 20.5	31.0 21.5	30.5 22.8	29.8 20.4	34.7 18.4	25.1	26.5
6. Songkhla	28.7 24.7	28.8 24.0	28.7 22.1	29.0 23.0	29.8 24.4	29.4 24.6	29.7 23.0	29.2 23.7	34.8 20.3	26.5	27.3
7. Narathiwat	28.3 23.7	29.0 19.9	28.7 19.0	30.2 21.1	29.6 22.2	30.0 21.6	28.7 21.6	29.2 21.3	33.2 18.8	25.3	26.3
Southern Thailand, West Coast											
1. Ranong	29.5 17.3	31.0 18.3	32.1 16.5	32.3 17.1	32.0 19.3	31.7 20.0	30.2 21.8	31.3 18.7	36.2 16.7	25.0	26.9
2. Phuket	29.8 23.3	31.2 22.5	32.0 20.6	32.2 20.9	32.2 22.0	32.4 21.6	- 23.1	31.6 22.0	34.8 16.9	26.8	28.0
3. Trang	31.1 19.0	31.5 22.2	32.0 20.2	31.6 17.0	32.4 17.7	33.6 18.4	33.5 20.6	32.2 19.3	38.9 18.2	25.8	28.0

METEOROLOGICAL DEPARTMENT

Royal Thai Navy

Charoon V. Bunnag

Vice Admiral, Director

****

WEEKLY TEMPERATURE AND RAINFALL OF THAILAND,

DURING THE PERIOD FEB. 12 - 18 1962

No.7.1962

สถานะของฝนในรอบสัปดาห์
ตั้งแต่วันที่ ๑๒ – ๑๘ ก.พ. ๒๕๐๕

บริเวณแอนติไซโคลนที่ปกคลุมประเทศไทยและบริเวณใกล้เคียง โดยทั่วไปมีกำลังปานกลางตลอดสัปดาห์ แต่มีกำลังแรงขึ้นอย่างฉับพลันในระหว่างวันที่ ๑๔ – ๑๖ ซึ่งทำให้อุณหภูมิต่ำสุดในภาคตะวันออกเฉียงเหนือและภาคกลางลดลงโดยเฉลี่ยประมาณ ๓ ° เซนติเกรด

ภาคเหนือ
ภาคตะวันออกเฉียงเหนือ } ไม่มีฝน

ภาคกลาง — วันที่ ๑๓ และ ๑๔ มีฝนเล็กน้อยถึงปานกลาง เกือบทั่วไป กับมีฝนหนักเป็นบางแห่ง ปริมาณฝนรวมประจำสัปดาห์สูงกว่าค่าปกติค่อนข้างมาก

อ่าวไทย ฝั่งตะวันออก — วันที่ ๑๒ – ๑๓ มีฝนเล็กน้อยเป็นบางแห่ง และมีฝนปานกลางกระจายในวันที่ ๑๔ หลังจากนั้นไม่มีรายงานฝนตก ปริมาณฝนรวมประจำสัปดาห์สูงกว่าค่าปกติเล็กน้อย

ภาคใต้ ฝั่งตะวันออก — วันที่ ๑๒ ไม่มีรายงานฝนตก หลังจากนั้นมีฝนเล็กน้อยเฉพาะแห่งตลอดสัปดาห์ ปริมาณฝนรวมประจำสัปดาห์ใกล้เคียงค่าปกติ

ภาคใต้ ฝั่งตะวันตก — วันที่ ๑๓ – ๑๗ มีฝนเล็กน้อยเป็นบางแห่ง นอกนั้นไม่มีรายงานฝนตก ปริมาณฝนรวมประจำสัปดาห์ต่ำกว่าค่าปกติเล็กน้อย

Rainfall Situation
From Feb. 12 - 18 1962

The southwest portion of continental anticyclone with moderate pressure gradient still covered Thailand and neighbouring areas, except for the period of Feb.14 - 16 the wedge of anticyclone with steep pressure gradient extended southward and covered the Upper Thailand which caused abruptly dropping about 3°C. in minimum temperature in the northeastern and central parts.

Northern Part:
Northeastern Part: } No rain.

Central Part: Scattered light to moderate rain occurred on Feb.13 - 14 with isolated heavy falls. The weekly total amount of rainfall was rather much above the normal.

Gulf of Thailand, East Coast: Light showers isolated on the first 2 days and scattered moderate rain occurred on Feb.14. No rain was reported during the rest period. The weekly total amount of rainfall was slightly above the normal.

Southern Thailand, East Coast: Light showers isolated throughout the week except for no rain on the first day. The weekly total amount of rainfall was around the normal.

Southern Thailand, West Coast: Light showers isolated in the period of Feb.13 - 17. No rain was reported in the rest period. The weekly total amount of rainfall was slightly below the normal.

Meteorological Department
20 / 2 / 1962

Station	Feb. 12 - 18 1962							Total	Weekly Normal		Total Since
	12	13	14	15	16	17	18		Normal	DPT.	1Jan.62
Northern Part			No rain								
Northeastern Part			No rain								
Central Part											
Nakhon Sawan*		0.3						0.3	4.7	- 4.4	0.3
Ang Thong		36.8						36.8	10.7	+ 26.1	
Pho Thong		15.8						15.8	1.7	+ 14.1	
Saraburi		2.8						2.8	1.0	+ 1.8	
Nong Khae		13.6						13.6	-	-	
Bang Ban		13.5						13.5	-	-	
Sena		85.7						85.7	10.9	+ 74.8	
Tha Rua		3.9						3.9	0.0	+ 3.9	
Phak Hai		29.4						29.4	6.7	+ 22.7	
Bang Pa-in		52.7						52.7	13.3	+ 39.4	
Suphanburi*			2.5					2.5	1.1	+ 1.4	2.5
Song Phi Nong			7.7					7.7	1.9	+ 5.8	
Nakhon Pathom			4.8					4.8	9.8	- 5.0	
Pathum Thani		9.4						9.4	2.1	+ 7.3	
Thanyaburi		14.6						14.6	11.6	+ 3.0	
Nonthaburi		26.3						26.3	4.0	+ 22.3	
Bang Bua Thong		129.9						129.9	2.5	+127.4	
Nakhon Nayok		8.9						8.9	4.1	+ 4.8	
Prachinburi*		2.4	1.0					3.4	12.8	- 9.4	3.4
Aranyaprathet*	4.6							4.6	3.4	+ 1.2	9.6
Chachoengsao		2.9	1.6					4.5	5.7	- 1.2	
Bangkok*		7.1	12.9					20.0	7.9	+ 12.1	20.0
Don Muang*		2.9	6.0					8.9	1.1	+ 7.8	8.9
Bang Khen		24.0	20.3					44.3	0.4	+ 43.9	
Minburi		28.7						28.7	0.0	+ 28.7	
Lat Krabang		33.1						33.1	5.6	+ 27.5	
Thonburi		20.5						20.5	0.0	+ 20.5	
Bang Konti		3.2						3.2	1.5	+ 1.7	
Samut Sakhon		4.6						4.6	19.3	- 14.7	
Samut Prakan		74.2						74.2	9.2	+ 65.0	
Pom Phrachan*		25.2	64.4					89.6	-	-	89.9
Gulf of Thailand, East Coast											
Si Chang*			6.3					6.3	-	-	6.3
Sattahip*			10.9					10.9	8.5	+ 2.4	11.1
Rayong*		11.2	14.3					25.5	9.8	+ 15.7	
Ban Khai			20.2					20.2	7.6	+ 12.6	
Chanthaburi*	0.2	0.1	14.0					14.3	12.7	+ 1.6	55.5
Pong Namron	4.5	3.8						8.3	0.0	+ 8.3	
Tha Mai			52.4					52.4	8.4	+ 44.0	
Trat			18.3					18.3	10.8	+ 7.5	
Laem Ngop*			11.9					11.9	2.1	+ 9.8	
Southern Thailand, East and West Coast											
Ban Laem		1.3	11.2					12.5	1.5	+ 11.0	
PrachuapKhiriKhan*			2.4	7.6				10.0	15.8	- 5.8	108.5
Hua Hin*			0.4	5.7				6.1	3.4	+ 2.7	8.9
Chumphon*			10.1	32.2	2.1			44.4	23.0	+ 21.4	411.3
Tha Sae				31.9				31.9	7.7	+ 24.2	
Lang Suan				7.6				7.6	23.9	- 16.3	
Bandon*					2.7	0.5		3.2	2.1	+ 1.1	43.2
Nakhon Si Thammarat*				0.4	29.7	1.8	0.2	32.1	43.7	- 43.7	290.0
Narathiwat*				1.4			2.8	4.2	90.0	- 86.7	112.2
Ranong*					2.2			2.2	7.6	- 5.4	43.5
Takua Thung		10.9	2.6					13.5	15.2	- 1.7	
Trang*						0.9		0.9	15.2	- 14.3	24.3

WEEKLY REPORT DAILY TEMPERATURE

FROM FEB. 12 - 15 1962

Station	Day of month							Average	Extreme	Weekly mean	Monthly Normal
	12	13.	14	15	16	17	18				
Northern Part											
.Chiangrai	32.2 18.6	- 11.3	- 10.8	29.9 12.5	29.1 16.9	- 12.0	28.1 12.7	29.4 12.5	37.3 5.5	21.0	21.7
.Fang	33.9 7.4	- 7.2	- -	30.1 -	- 12.4	- -	- -	- -	- -	-	-
.Pai	32.0 7.7	- 7.2	32.5 -	- 12.5	- -	- -	- -	- -	- -	-	-
.Mae Hongson	33.3 13.3	33.5 12.2	34.1 12.4	30.0 15.6	31.4 17.3	30.0 19.5	31.3 16.2	31.9 15.2	35.7 8.2	23.6	23.1
.Khun Yuam	30.0 11.0	- 9.5	30.0 -	- 15.6	- -	29.5 -	- 15.5	- 12.9	- -	-	-
.Chiangmai	32.6 12.4	33.3 13.0	32.5 12.4	32.3 19.5	32.2 18.7	- 16.7	29.8 15.2	31.8 15.4	37.5 6.4	23.6	23.1
.Nan	35.0 13.5	34.6 12.8	33.4 12.5	32.6 16.5	32.5 16.2	30.3 12.2	30.3 13.0	32.4 14.0	37.0 6.9	23.2	23.7
.Lampang	34.2 11.8	35.2 13.2	33.2 13.5	29.5 20.2	30.2 19.1	31.4 15.6	31.3 15.7	32.1 15.6	37.1 6.2	23.9	23.8
.Mae Sariang	34.3 13.3	35.2 15.8	33.9 16.6	34.6 14.6	32.8 20.7	30.6 16.8	32.2 16.0	33.4 14.7	36.9 7.3	24.1	23.5
.Phrae	35.0 12.5	35.3 12.9	33.7 13.5	33.0 17.2	31.0 17.0	30.9 13.2	31.2 15.0	32.9 14.5	36.5 9.7	23.7	24.5
.Uttaradit	36.2 13.8	36.6 17.2	35.3 16.0	33.6 17.6	31.3 16.5	32.0 12.5	32.7 14.5	34.1 15.7	41.9 10.0	24.9	26.4
.Phumiphol Dam	- 20.0	30.0 -	33.8 21.2	33.0 20.8	- 22.5	30.0 -	- 17.3	31.7 20.2	-	26.0	-
.Tak	37.3 16.7	38.0 17.3	34.2 19.1	33.0 21.0	31.6 20.6	31.2 15.2	30.3 15.0	32.5 17.3	39.3 11.1	25.2	26.5
.Phitsanulok	35.6 19.5	35.3 19.0	34.0 21.0	34.8 21.4	31.9 21.2	31.8 17.8	30.0 17.4	33.6 19.8	39.3 11.8	26.7	26.7
.Mae Sot	35.1 15.5	35.7 16.6	34.7 17.9	34.3 20.9	31.9 19.1	32.0 15.6	32.1 15.3	33.0 17.2	38.2 8.7	25.5	25.2
.Phetchabun	- 18.4	36.5 19.1	34.9 19.8	33.5 18.3	31.2 18.8	31.4 13.8	- 15.6	33.5 17.5	38.3 10.0	25.5	25.9
Northeastern Part											
.Loei	35.9 15.9	36.1 16.6	32.5 17.0	30.3 17.3	28.0 13.1	28.0 10.0	28.8 10.5	31.4 14.3	37.0 7.6	22.9	21.4
2.Udon Thani	38.1 16.8	37.6 18.4	34.8 18.3	30.7 15.6	28.9 13.4	29.0 12.4	29.5 12.8	32.7 15.4	38.8 9.0	24.1	25.0
3.Nakhon Phanom	- 18.2	35.0 19.5	31.0 22.0	27.7 14.0	- 14.0	26.5 12.5	- 12.2	30.1 16.1	36.0 10.1	23.1	23.6
4.Sakon Nakhon	36.9 17.8	34.9 18.3	30.1 19.4	29.0 15.1	26.2 11.8	26.8 10.5	27.6 10.0	30.2 14.6	38.6 9.6	22.4	23.9
5.MuKdahan	35.6 17.6	34.5 19.2	30.6 18.4	28.1 15.5	27.0 13.0	25.6 13.8	27.9 14.1	29.9 15.9	37.9 10.6	22.9	24.6
6.Khon Kean	36.5 19.8	36.7 21.4	33.8 12.0	31.4 16.9	28.7 13.1	28.7 11.9	29.9 13.1	32.1 16.7	39.6 10.2	24.4	25.8
7.Roi Et	36.0 20.0	36.0 21.5	33.0 22.4	29.6 18.2	29.0 14.0	28.5 13.6	29.5 15.0	31.4 17.9	37.7 9.5	24.7	25.7
8.Chaiyaphum	37.0 22.1	36.9 21.7	32.9 23.1	30.4 19.5	27.4 15.6	28.0 14.6	28.4 16.2	31.4 19.0	-	25.2	-
9.Ubon Rat-	36.6 20.2	36.0 23.6	33.0 20.5	31.6 18.0	29.1 15.8	29.8 14.4	30.2 15.7	32.4 18.3	39.4 11.0	25.4	26.1
0.Surin	37.2 18.4	35.6 21.0	32.0 19.4	30.6 16.2	28.6 13.2	28.9 11.0	28.6 12.6	31.4 16.0	38.3 12.8	23.7	26.8
1.Nakhon Rat-	37.3 20.9	36.6 22.5	33.7 24.1	30.8 18.9	28.3 16.1	28.5 14.1	29.2 15.3	32.1 18.8	40.7 10.6	25.5	26.8

Station	Day of month							Average	Extreme	Weekly mean	Monthly Normal
	12	13	14	15	16	17	18				
Central Part											
1. Nakhon Sawan	36.2 22.8	35.4 24.4	35.2 24.4	– 21.6	31.7 20.7	32.2 16.4	31.2 16.6	33.6 21.8	41.2 12.6	27.3	27.7
2. Lopburi	36.1 22.5	37.3 23.4	33.5 24.0	33.4 23.5	31.0 18.8	31.6 18.1	31.5 18.5	33.5 21.2	38.2 18.1	27.4	28.5
3. Suphanburi	35.9 22.9	36.5 23.1	29.8 23.9	32.3 22.3	– 19.6	30.5 –	31.4 19.1	32.7 21.8	39.9 12.5	27.3	27.5
4. Prachinburi	36.0 23.4	37.0 23.2	32.0 23.1	34.0 22.0	31.9 20.9	32.0 18.2	31.5 18.9	33.4 21.4	37.2 15.1	27.4	27.2
5. Kanchanaburi	35.1 20.6	36.2 21.5	29.8 22.2	32.9 20.6	– 20.4	31.8 14.5	30.6 13.2	32.7 19.0	4000 14.0	25.9	27.9
6. Don Muang	32.8 23.4	34.9 23.8	29.8 24.1	32.3 22.5	30.0 20.1	30.2 17.4	30.4 18.3	31.5 21.4	37.6 14.1	26.5	27.7
7. Bangkok	32.6 24.2	33.1 25.0	28.9 22.8	33.5 23.1	30.3 21.4	30.8 17.9	30.7 17.9	31.6 21.8	39.4 16.2	26.7	27.9
8. Aranyaprathet	37.7 23.5	36.7 23.1	33.5 23.7	33.0 22.0	31.0 19.5	31.0 14.7	31.2 17.8	33.4 20.6	39.6 12.8	27.0	28.0
9. Pom Phrachun	31.2 25.7	31.4 25.7	28.0 23.3	30.8 24.0	29.1 22.0	29.1 21.4	28.8 19.7	29.8 23.1	– –	26.5	–
Gulf of Thailand, East Coast											
1. Chonburi	31.7 22.5	31.0 23.5	29.1 24.5	34.0 22.6	32.5 22.0	– 17.8	31.8 17.0	31.7 21.4	36.5 16.5	26.6	27.3
2. Ko Sichang	29.2 24.5	31.8 24.9	28.2 25.4	31.1 23.5	31.2 23.5	30.6 22.4	30.6 22.9	30.3 23.9	– –	27.1	–
3. Sattahip	33.3 25.1	33.0 25.4	31.0 25.7	32.5 23.2	33.9 22.3	32.5 20.8	32.1 20.4	32.7 23.3	39.4 18.3	28.0	29.4
4. Rayong	– –	– –	26.4 –	33.2 22.4	31.7 22.5	30.3 19.2	– 18.7	30.4 20.7	– –	25.6	–
5. Ban Pho	34.4 16.5	– 16.4	32.5 –	32.2 16.3	32.0 19.5	30.5 17.5	– 17.0	32.3 17.2	– –	24.8	–
6. Chanthaburi	32.2 22.8	32.3 24.0	29.9 24.7	33.9 22.2	31.7 21.0	31.3 19.6	31.2 15.8	31.8 21.5	37.6 15.2	26.7	27.2
7. Laem Ngop	30.6 23.0	– 23.5	29.0 –	– 23.0	– –	– –	– –	– –	– –	–	–
8. Khlong Yai	31.2 24.0	30.8 22.8	29.9 24.2	33.9 22.4	34.1 22.6	32.9 19.4	31.7 16.9	32.1 21.8	34.1 17.3	27.0	26.9
Southern Thailand, East Coast											
1. Hua Hin	31.0 24.2	30.0 22.8	30.5 24.2	29.4 24.4	28.4 21.2	27.9 19.7	27.8 20.0	29.3 22.4	35.5 18.4	25.9	26.5
2. Prachuap-	32.7 21.9	31.0 22.0	31.3 21.9	26.7 23.1	29.5 23.[illegible]	29.7 19.4	29.8 17.8	30.1 21.0	36.6 12.4	25.6	25.9
3. Chumphon	29.8 21.1	30.2 21.7	30.5 22.2	30.0 23.5	28.2 21.5	28.2 19.7	28.5 19.9	29.3 21.4	35.4 14.7	25.4	26.1
4. Bandon	31.0 19.8	31.8 21.7	– 21.5	31.5 19.9	28.5 19.8	30.5 17.6	30.0 17.6	30.6 19.8	37.1 16.2	25.1	26.9
5. Nakhon Si-	31.0 21.2	30.7 19.5	30.1 23.1	29.2 23.6	27.2 22.8	29.3 19.9	29.0 20.9	29.5 21.6	34.7 18.4	25.6	26.5
6. Songkhla	29.7 24.1	29.2 24.5	30.0 23.8	29.5 25.4	29.1 25.7	29.3 22.5	29.4 23.0	29.5 24.1	34.8 23.3	26.8	27.3
7. Narathiwat	29.0 21.7	29.6 21.5	28.6 21.0	30.8 21.6	31.0 24.2	29.6 21.0	30.0 21.4	29.8 21.9	33.2 18.8	25.9	26.3
Southern Thailand, West Coast											
1. Ranong	33.4 20.1	32.0 21.1	33.7 21.3	32.0 21.3	31.9 21.5	31.5 18.1	31.4 20.0	32.3 20.5	36.2 16.7	26.4	26.9
2. Phuket	32.5 22.7	32.2 23.9	32.5 –	31.5 24.7	30.9 23.6	31.7 23.3	31.9 23.4	31.9 23.1	34.8 16.9	27.5	28.0
3. Trang	33.4 18.2	32.8 22.1	33.0 20.6	30.8 21.8	31.7 20.8	32.4 19.8	33.5 18.2	32.5 20.2	38.9 13.2	26.4	28.0

Thailand METEOROLOGICAL DEPARTMENT

Royal Thai Navy

Charoon V. Bunnag

Vice Admiral, Director

****

WEEKLY TEMPERATURE AND RAINFALL OF THAILAND,

DURING THE PERIOD FEB. 19 - 25 1962

LIBRARY
MAR 6 - 1962
WEATHER BUREAU

No.8 .1962

สถานะของฝนในรอบสัปดาห์
ตั้งแต่วันที่ ๑๙ – ๒๕ ก.พ. ๒๕๐๕

ระหว่างวันที่ ๑๙ – ๒๐ แอนติไซโคลน์ในประเทศจีนได้อ่อนกำลังลงและเคลื่อนห่างออกไปทางทิศตะวันออก จนปรากฏมีบริเวณความกดอากาศต่ำเข้ามาแทนที่ในบริเวณประเทศจีนตอนกลางในระยะที่เหลือของสัปดาห์ ทำให้อุณหภูมิต่ำสุดของประเทศไทยสูงขึ้นเล็กน้อยในระยะ ๒ วันแรก หลังจากนั้นอุณหภูมิสูงขึ้นวันละประมาณ ๑° – ๒° เซ็นติเกรด

ภาคเหนือ วันที่ ๒๒ – ๒๔ มีฝนเล็กน้อยเป็นบางแห่งทางตอนเหนือของภาค นอกนั้นไม่มีฝนตก

ภาคตะวันออกเฉียงเหนือ วันที่ ๒๔ และ ๒๕ มีฝนเล็กน้อยที่อุดรธานีและมุกดาหารตามลำดับ นอกนั้นไม่มีรายงานฝนตก

ภาคกลาง อ่าวไทย ฝั่งตะวันออก } ไม่มีฝน

ภาคใต้ ฝั่งตะวันออก วันที่ ๑๙, ๒๑ และ ๒๔ มีฝนเป็นบางแห่ง นอกนั้นไม่มีรายงานฝนตก ปริมาณฝนรวมประจำสัปดาห์โดยเฉลี่ยค่าปกติ

ภาคใต้ ฝั่งตะวันตก ที่ภูเก็ตมีฝนเล็กน้อยในวันที่ ๑๙ ก็มีฝนปานกลางในวันที่ ๒๔ นอกนั้นไม่มีฝนตก

Rainfall Situation
From Feb. 19 - 25 1962

Anticyclone over China was weaken and moved eastward during the first 2 days, low pressure area appeared instead in the rest period. It caused slightly in-creasing in minimum temperature in the first 2 days and about 1°- 2° centigrades higher daily in the rest of the week.

Northern Part: Light showers isolated in the northern portion during Feb.22 - 24. No rain was reported in the rest period.

Northeastern Part: Light showers occurred at Udon Thani and Mukdahan on Feb.24 and Feb.25 respectively. No rain was reported throughout the part in the rest of the week.

Central Part: Gulf of Thailand, East Coast: } No rain.

Southern Thailand, East Coast: Isolated showers occurred on Feb.19, 21 and 24. No rain was reported in the rest of the week. The weekly total amount of rainfall was around the normal.

Southern Thailand, West Coast: Light shower occurred on Feb.19 with moderate rain on Feb.24 at Phuket. No rain was reported elsewhere.

Meteorological Department
Royal Thai Navy
26 / 2 / 1962

Station	Feb. 19 - 25 1962							Total	Weekly Normal	Normal DPT.	Total Since 1Jan.6
	19	20	21	22	23	24	25				
Northern Part											
Chiangrai*					11.8	3.8		15.6	4.9	+ 10.7	16.1
Mae Sai					9.5			9.5	4.8	+ 4.7	
Thoong					19.2			19.2	-	-	
Pang				1.1	16.4			17.5	3.8	+ 13.7	
Mae Taeng					3.2			3.2	10.8	- 7.6	
Nan*						2.4		2.4	4.3	- 1.9	3.6
Northeastern Part											
Udon Thani*						1.2		1.2	2.2	- 1.0	1.2
Mukdahan*							2.0	2.0	4.8	- 2.8	2.0
Central Part		No rain									
Gulf of Thailand, East Coast		No rain									
Southern Thailand, EastCoast											
Pandon*	8.3					0.2		8.5	2.6	+ 5.9	50.1
Nakhon Sithammarat*	3.1					27.0		30.1	14.7	+ 15.4	320.1
Narathiwat*	0.2		0.1					0.3	59.9	- 59.6	111.5
Southern Thailand, West Coast											
Phuket*						17.6		17.6	2.0	+ 15.6	20.[illegible]
Phuket Air-port*	0.3							0.3	-	-	31.[illegible]

FROM FEB. 19 - 25 1962

Station	Day of month 19	20	21	22	23	24	25	Average	Extreme	Weekly mean	Monthly Normal
Northern Part											
1. Chiangrai	29.2 13.2	30.0 15.7	30.3 12.2	29.7 15.1	- 15.5	30.2 14.2	- 12.3	29.9 14.0	37.3 5.5	22.0	[illegible]
2. Fang	[illegible] -	29.1 12.0	31.0 12.0	32.0 12.6	- 15.0	26.7 -	- 9.0	29.8 12.1	- -	21.0	-
3. [illegible]	31.0 -	30.5 13.0	31.5 12.8	32.0 12.8	- 15.6	- -	- -	31.3 13.6	- -	22.5	-
4. [illegible] Hongson	32.0 17.8	31.1 18.3	30.5 18.0	32.6 17.3	31.5 19.8	31.8 17.7	32.0 12.9	31.9 17.4	35.7 8.2	24.7	23.1
5. [illegible] Yuam	30.2 -	30.0 14.6	29.6 15.0	31.0 14.6	29.5 17.4	29.2 15.0	- 12.0	29.9 14.8	[illegible] -	22.4	-
6. Chiangmai	30.5 14.3	30.4 16.1	31.6 14.2	32.0 13.9	31.8 15.5	32.0 16.3	31.4 13.2	31.4 14.6	37.5 6.4	23.0	23.1
7. [illegible]	31.1 13.0	31.0 16.7	33.5 13.7	34.0 12.1	31.6 14.5	33.4 15.8	32.7 14.8	32.5 14.4	37.0 6.9	23.5	[illegible]
8. [illegible]apang	31.2 15.2	31.1 15.5	32.7 13.2	33.6 13.2	33.4 14.6	33.3 15.8	33.8 13.9	32.7 14.5	37.1 6.2	23.6	23.8
9. [illegible] Sariang	33.0 16.0	33.1 16.1	34.2 14.8	33.4 14.0	32.6 16.9	32.2 16.1	- 13.1	33.1 15.1	36.9 7.3	24.1	[illegible]
10. [illegible]rae	32.0 14.3	31.0 15.1	33.6 12.4	33.7 13.0	33.3 13.5	33.4 15.2	33.9 13.6	33.0 13.9	36.5 9.7	[illegible]	[illegible]
11. [illegible]taradit	32.6 15.0	32.4 16.4	34.6 12.2	35.2 14.0	34.0 14.0	35.4 16.4	35.7 14.5	34.3 14.6	41.9 10.0	24.5	26.4
12. [illegible]umiphol [illegible]	- 16.5	31.0 -	32.3 15.5	- 12.8	35.0 -	34.2 22.3	32.8 19.6	33.1 18.3	- -	25.7	-
13. [illegible]k	32.2 15.0	31.2 16.3	33.4 14.3	35.4 14.3	- 22.0	34.3 24.0	34.0 20.8	33.4 19.1	38.3 11.1	26.3	26.5
14. [illegible]tsanulok	32.3 16.9	32.5 18.8	32.6 16.6	34.3 16.4	33.3 18.4	34.7 21.1	34.8 20.7	33.5 18.4	38.3 11.8	26.0	[illegible]
15. [illegible]e Sot	36.0 15.0	32.0 15.8	33.2 13.8	33.6 12.3	33.0 17.3	31.9 16.7	32.6 15.3	33.3 15.2	38.2 8.7	24.3	25.2
16. [illegible]etchabun	33.0 12.3	32.0 15.5	- 11.3	35.1 12.3	34.2 13.0	34.9 -	- 18.4	33.8 13.8	38.3 10.0	23.8	25.9
Northeastern Part											
1. [illegible]oei	30.3 15.5	29.3 14.6	31.6 8.9	34.8 9.0	34.6 12.1	35.0 14.4	35.2 15.1	33.0 12.1	37.0 7.8	23.6	[illegible]
2. [illegible]on Thani	31.1 12.4	30.4 12.8	33.6 12.0	35.3 11.3	34.6 14.2	35.2 16.2	36.4 18.6	33.8 13.9	38.8 9.0	23.9	25.0
3. [illegible]akhon Phanom	26.3 12.5	- 10.9	29.7 11.0	29.5 12.2	29.5 13.7	31.8 18.5	29.5 21.0	29.4 14.3	36.0 10.1	21.9	23.6
4. [illegible]akon Nakhon	25.5 11.2	27.8 10.6	31.3 9.8	32.8 11.5	35.2 13.8	35.6 17.8	36.9 19.3	32.2 13.3	38.6 9.6	22.8	[illegible]
5. [illegible]ukdahan	28.5 11.7	27.0 11.5	30.4 12.1	32.8 11.2	34.8 14.8	34.6 17.0	35.0 20.7	31.9 14.1	37.6 10.6	23.0	24.6
6. [illegible]on Kean	30.8 13.4	29.7 13.1	31.8 12.6	33.6 13.1	35.4 14.8	35.2 18.7	36.4 20.0	33.3 15.1	39.6 10.2	24.2	25.8
7. [illegible]oi Et	30.0 14.0	29.0 13.0	30.5 13.5	32.6 15.0	35.0 15.3	34.0 20.7	35.0 21.5	32.3 16.1	37.7 9.5	24.2	[illegible]
8. [illegible]aiyaphum	30.0 13.8	28.9 17.3	30.9 13.6	33.8 12.7	35.0 16.0	35.1 19.2	36.8 19.8	32.9 16.1	- -	24.5	-
9. [illegible]on Ratchasima	29.7 13.1	30.3 14.7	32.0 14.0	34.0 14.1	35.6 16.7	35.4 20.4	37.2 21.4	33.5 16.3	38.4 11.0	25.0	26.1
10. [illegible]urin	30.5 12.0	29.6 13.5	31.3 12.0	34.0 12.2	34.6 14.5	35.0 18.8	35.8 18.7	33.0 14.5	38.3 12.8	23.8	[illegible]
11. [illegible]akhon Rat-	30.9 14.3	29.5 15.5	31.8 12.4	35.3 13.9	36.1 16.4	36.0 18.1	36.8 19.2	33.8 15.5	40.7 10.6	24.7	26.8

Station	Day of month							Average	Extreme	Weekly mean	Monthl Normal
	19	20	21	22	23	24	25				
Central Part											
1. Nakhon Sawan	33.6 15.6	32.2 18.4	32.8 15.4	35.2 15.6	35.5 20.4	36.3 21.6	35.5 22.4	34.4 18.8	41.2 12.6	26.5	27.7
2. Lopburi	33.4 17.0	32.5 19.5	34.6 19.8	34.9 15.0	34.2 20.6	35.2 21.0	36.6 22.4	34.[illegible] 19.[illegible]	38.2 18.1	26.9	28.5
3. Saphanburi	33.1 15.7	31.6 18.1	33.8 15.9	34.7 17.0	35.1 19.2	36.5 20.9	39.7 22.7	33.6 18.5	38.0 12.0	26.1	27.5
4. Sraqchinburi	32.9 16.6	33.1 20.9	34.2 18.6	35.5 16.6	34.7 19.8	35.3 21.0	36.0 22.5	34.5 19.4	37.2 15.1	27.0	27.2
5. Kanchanaburi	33.1 13.0	32.4 15.3	– 13.0	33.5 13.8	35.1 14.0	31.5 14.5	– 18.9	32.5 14.7	40.0 14.0	23.6	27.9
6. Don Muang	32.2 19.0	32.9 18.2	33.2 19.5	32.3 18.2	31.6 20.1	32.3 21.6	34.5 21.5	32.4 19.7	37.6 12.1	26.1	27.7
7. Bangkok	33.0 18.5	32.2 19.1	32.6 18.8	31.7 19.1	31.9 21.2	31.5 24.1	33.4 23.6	32.3 20.7	34.9 16.2	26.5	27.9
8. Paranyaprathet	32.5 15.0	31.3 18.8	32.6 14.5	35.3 16.0	35.2 20.5	35.9 21.0	36.8 20.8	34.[illegible] 18.[illegible]	39.6 12.8	26.3	28.0
9. Pom Prachun	30.7 20.7	29.8 20.9	30.7 19.7	33.7 21.7	30.8 24.9	31.3 25.7	31.3 26.1	31.[illegible] 22.[illegible]	– –	27.0	–
Gulf of Thailand, East Coast											
1. Chonburi	34.0 18.8	33.2 20.5	32.8 18.6	31.2 17.5	31.0 23.0	32.1 24.0	31.8 23.0	32.[illegible] 20.[illegible]	36.5 16.5	26.5	27.3
2. Ko Sichang	31.8 22.4	31.1 23.5	31.3 21.3	29.1 22.5	29.5 24.9	31.2 25.0	29.6 25.1	30.[illegible] 23.[illegible]	– –	27.0	–
3. Sattahip	33.6 21.5	33.0 21.4	33.2 21.1	33.1 21.7	32.9 24.7	32.5 25.3	33.8 24.3	33.[illegible] 22.[illegible]	39.4 18.3	28.1	29.4
4. Rayong	– –	– –	– –	– –	31.0 –	32.5 25.8	– 26.2	– –	– –	–	–
5. Ban Phe	31.6 –	32.5 14.5	31.4 13.7	31.4 13.8	31.3 13.8	31.5 19.0	– 21.1	31.[illegible] 16.[illegible]	– –	23.7	–
6. Chanthaburi	32.6 17.2	32.0 19.2	33.3 12.[illegible]	30.7 16.4	31.0 19.6	31.1 19.0	31.7 19.4	31.[illegible] 17.[illegible]	37.6 15.2	24.9	27.2
7. Laem Ngop	31.2 –	30.7 19.4	30.4 17.5	1[illegible] 1[illegible]	– –	31.0 –	– 20.4	30.[illegible] 18.[illegible]	– –	24.8	–
8. Khlong Yai	31.0 16.4	30.0 17.5	30.5 16.3	30.5 17.5	31.1 21.7	31.3 21.6	31.2 20.3	3[illegible] 18.[illegible]	34.1 17.3	24.8	26.9
Southern Thailand, East Coast											
1. Hua Hin	30.0 19.3	29.0 18.3	29.7 19.3	29.7 18.8	30.0 20.3	31.3 21.3	31.5 20.7	30.[illegible] 19.[illegible]	35.5 18.4	25.0	26.5
2. Prachuap-	30.7 16.0	30.4 17.2	30.1 17.5	31.0 17.3	31.4 17.5	32.9 20.4	31.9 19.5	31.[illegible] 17.[illegible]	36.6 12.4	24.6	25.9
3. Chumphon	28.1 19.6	28.8 19.9	28.[illegible] 2[illegible]	28.7 20.2	28.9 19.3	32.7 21.3	33.4 18.7	30.[illegible] 20.[illegible]	35.4 14.7	25.2	26.1
4. Bandon	30.5 18.6	30.4 18.6	30.9 17.2	30.0 17.8	32.6 19.4	31.2 23.3	32.5 22.1	31.3 19.7	37.1 16.2	25.5	26.9
5. Nakhon Si-	28.[illegible] 21.2	29.4 21.0	29.3 20.9	30.6 21.4	31.4 21.5	31.7 21.9	31.5 21.6	30.4 21.4	34.7 18.4	25.9	26.[illegible]
6. Songkhla	29.1 24.0	29.6 25.5	29.5 2[illegible].5	29.4 24.0	29.9 22.4	30.5 22.1	30.6 22.5	29.5 23.4	34.8 20.3	26.5	27.[illegible]
7. Narathiwat	29.6 20.2	29.5 23.4	29.7 2[illegible]	29.9 21.5	30.3 21.0	29.5 22.1	30.5 24.1	29.7 22.0	33.2 18.8	25.9	26.[illegible]
Southern Thailand, West Coast											
1. Ranong	31.0 20.5	31.5 20.1	31.9 21.1	32.8 19.7	31.7 19.5	32.2 20.4	32.0 19.6	31.9 20.1	36.2 16.7	26.0	26.[illegible]
2. Phuket	32.0 23.7	32.6 23.5	32.5 23.2	31.8 22.5	31.5 23.2	– 23.4	31.8 22.0	32.0 23.1	34.8 16.9	27.6	28.[illegible]
3. Trang	32.6 19.8	33.1 20.3	32.2 19.8	33.1 19.8	33.3 21.0	32.4 20.7	34.7 20.4	33.1 19.8	38.9 18.7	26.5	28.[illegible]

METEOROLOGICAL DEPERTMENT

Royal Thai Navy

Charoon V. Bunnag

Vice Admiral, Director

****

WEEKLY TEMPERATURE AND RAINFALL OF THAILAND

DURING THE PERIOD FEB. 26 - MAR. 4 1962

LIBRARY
Nov 9 . 1962

สถานะของฝนในรอบสัปดาห์
ตั้งแต่วันที่ ๒๖ ก.พ.– ๔ มี.ค.๒๕๐๕

แอนติไซโคลนในมองโกเลียได้มีกำลังแรงขึ้นและแผ่ลงมาทางใต้ บริเวณด้านตะวันตกเฉียงใต้ของแอนติไซโคลนนี้ ได้แผ่ปกคลุมประเทศไทยตั้งแต่วันที่ ๑ มี.ค.ทำให้อุณหภูมิต่ำสุดในภาคเหนือ,ภาคตะวันออกเฉียงเหนือ,ภาคกลางและอ่าวไทยฝั่งตะวันออกลดลงประมาณ ๓° – ๕° ซ. และทำให้มีฝนตกกระจายเกือบทั่วไปในวันที่ ๑ – ๒ มี.ค.

<u>ภาคเหนือ</u> วันที่ ๑ – ๒ มี.ค.มีฝนเล็กน้อยถึงปานกลางกระจาย วันที่ ๓ มี.ค.มีฝนปานกลางที่ อ.สบปราบ จ.ลำปาง นอกนั้นไม่มีรายงานฝนตก ปริมาณฝนรวมประจำสัปดาห์ทางตอนเหนือของภาคสูงกว่าค่าปกติเล็กน้อย แต่ตอนใต้ของภาคต่ำกว่าค่าปกติเล็กน้อย

<u>ภาคตะวันออกเฉียงเหนือ</u> วันที่ ๒๗ – ๒๘ ก.พ.มีฝนเล็กน้อยถึงปานกลางเป็นบางแห่ง กับมีฝนหนักที่ อุบลราชธานี และศรีษะเกษ วันที่ ๑ – ๓ มี.ค.มีฝนเล็กน้อยเฉพาะแห่ง นอกนั้นไม่มีรายงานฝนตก ปริมาณฝนรวมประจำสัปดาห์สูงกว่าค่าปกติค่อนข้างมาก

<u>ภาคกลาง</u> วันที่ ๑ – ๒ มี.ค.มีฝนเล็กน้อยถึงปานกลางกระจาย กับมีฝนหนักเป็นบางแห่ง นอกนั้นไม่มีรายงานฝนตก ปริมาณฝนรวมประจำสัปดาห์สูงกว่าค่าปกติเล็กน้อย

<u>อ่าวไทย ฝั่งตะวันออก</u> วันที่ ๑ มี.ค.มีฝนเล็กน้อยถึงปานกลางทั่วไป วันที่ ๒ มี.ค.มีฝนเล็กน้อยเป็นบางแห่ง ปริมาณฝนรวมประจำสัปดาห์สูงกว่าค่าปกติเล็กน้อย

<u>ภาคใต้ ฝั่งตะวันออก</u> วันที่ ๑ , ๓ และ ๔ มี.ค.มีฝนเล็กน้อยถึงปานกลางเฉพาะแห่ง วันที่ ๒ มี.ค.มีฝนเล็กน้อยถึงปานกลางกระจายกับมีฝนหนักเป็นบางแห่ง นอกนั้นไม่มีรายงานฝนตก ปริมาณฝนรวมประจำสัปดาห์สูงกว่าค่าปกติค่อนข้างมาก

<u>ภาคใต้ ฝั่งตะวันออก</u> วันที่ ๒๗ ก.พ.มีฝนปานกลางเฉพาะแห่ง วันที่ ๑ – ๔ มี.ค.มีฝนเล็กน้อยถึงปานกลางเป็นบางแห่ง นอกนั้นไม่มีรายงานฝนตก

Rainfall Situation

From Feb.26 - Mar.4 1962

Anticyclone over Mongolia was intensify and spread southward. Its southwestern area covered Thailand since Mar.1 that decreased minimum temperature about 3°- 5°C. and caused scattered rain on Mar.1 - 2.

<u>Northern Part</u>: Light to moderate rain scattered on Mar.1 - 2. Moderate rain was reported at Sop Prap district of Lampang on Mar.3. No rain was reported during the rest period. The weekly total amount of rainfall was slightly above the normal for the northern portion of the part but slightly below the normal for the rest one.

<u>Northeastern Part</u>: Light to moderate rain isolated with heavy falls at Ubon Ratcha--thani and Sisaket on Feb.27 - 28. Isolated rain occurred during Mar.1 - 3. No rain was reported in the rest period. The weekly total amount of rainfall was rather much above the normal.

<u>Central Part</u>: Light to moderate rain scattered with isolated heavy falls on Mar.1 - 2. No rain was reported in the rest of the week. The weekly total amount of rainfall was slightly above the normal.

<u>Gulf of Thailand,East Coast</u>: Widespread light to moderate rain occurred on Mar.1 and isolated light rain on Mar.2. The weekly total amount of rainfall was slightly above the normal.

<u>Southern Thailand,East Coast</u>: Isolated light to moderate rain distributed on Mar.1,3,4. Light to moderate rain with local heavy falls occurred on Mar.2. No rain was reported in the rest period. The weekly total amount of rainfall was rather much above the normal.

<u>Southern Thailand,West Coast</u>: Isolated moderate rain distributed on Feb.27. Light to moderate rain isolated on Mar.1 - 4. No rain was reported in the rest of the week.

Meteorological Department

Station	Feb.26 - Mar.4 1962							Total	Weekly Normal	Normal DPT.	Total Since 1Jan.62
	26	27	28	1	2	3	4				
Northern Part											
Chiangsaen				28.5				28.5	—	—	
Thoong					3.6			3.6	—	—	
Wiang Pa Pao					2.7			2.7	0.0	+ 2.7	
Chiangmai*					7.5			7.5	0.5	+ 7.0	7.5
Mae Taeng					4.6			4.6	0.0	+ 4.6	
San Sai					3.6			3.6	0.0	+ 3.6	
Hang Dong					42.0			42.0	0.0	+42.0	
San Pa Tong					40.4			40.4	0.0	+40.4	
San Kamphaeng					21.8			21.8	0.0	+21.8	
Sop Prap						14.0		14.0	0.0	+14.0	
Ko Kha				4.1				4.0	0.0	+ 4.1	
Uttaradit*				1.6				1.6	6.7	- 5.1	4.6
Phitsanulok*					1.0			1.0	4.7	- 3.7	3.9
Phetchabun*				2.0				2.0	19.7	-17.7	8.6
Northeastern Part											
Na Gao				5.3				5.3	0.0	+ 5.3	
Phuriang			7.2					7.2	2.7	+ 4.5	
Kamet Wisai		8.4		0.8				9.2	0.0	+ 9.2	
Nakhon Ratchasima*					9.4			9.4	9.8	- 0.4	4.9
Sung Noen					3.8			3.8	0.4	+ 3.4	
Surin*		3.8						3.8	1.5	+ 2.3	
Sisaket			87.2					87.2	0.0	+87.2	
Kanthrarom			23.4					23.4	0.0	+23.4	
Ubon Ratchathani*		37.0	8.8					45.8	2.9	+42.9	45.8
Khemmarat		31.1						31.1	1.6	+29.5	
Yasothon		27.2						27.2	0.0	+27.2	
Central Part											
Nakhon Sawan*					4.2			4.2	3.4	+ 0.8	4.5
Ang Thong					5.8			5.8	14.6	- 8.8	
Pa Mok					18.7			18.7	3.8	+14.9	
Sena					7.6			7.6	6.5	+ 1.1	
Suphanburi*				53.5	3.0			56.5	4.1	+52.4	59.0
Kanchaburi*					17.4			17.4	6.1	+11.3	17.4
Tha Muang					7.0			7.0	1.7	+ 5.8	
Prachinburi*				28.8				28.8	16.7	+12.1	32.2
Ban Sang				15.5				15.5	14.4	+ 1.1	
Aranyaprathet*		5.3		8.0				13.3	3.9	+ 9.4	22.9
Bangkok*					2.0			2.0	2.7	- 0.7	22.0
Ratchaburi					11.4			11.4	0.2	+11.2	
Samut Sakhon					30.2			30.2	1.6	+28.6	
Pom Phrachun*				35.8	3.8			39.6	—	—	129.5
Gulf of Thailand, East Coast											
Chonburi*				8.8				8.8	10.7	- 1.9	9.5
Sattahip*				20.3	17.3			37.6	10.3	+27.3	48.7
Rayong*				23.5				23.5	5.3	+18.2	
Klaeng				10.8				10.8	6.9	+ 3.9	
Chanthaburi*				2.0				2.0	6.8	- 4.8	57.5
Khlong Yai*				51.4	5.6			57.0	31.2	+25.8	67.5
Southern Thailand, East Coast											
Ban Laem				0.8	10.0			10.8	0.6	-10.2	
PrachuapKhiriKhan*					21.5			21.5	11.7	+ 9.8	130.0
Hua Hin*					61.4			61.4	4.7	-56.8	70.3
Chumphon*					30.7			30.7	9.3	+21.4	442.0
Bandon*					0.4	15.3		15.7	4.7	+11.0	66.4
Nakhon Sithammarat*						9.5	11.1	20.6	6.0	+14.6	340.7
Songkhla*					4.0	1.0		5.0	3.4	+ 1.6	84.3
Narathiwat*				10.7	12.2	0.8	4.7	18.4	17.1	+ 1.3	140.9
Tak Bai					8.9			8.9	11.4	- 2.5	
Southern Thailand, West Coast											
Ranong*					0.3	0.2		0.5	7.0	- 6.5	44.0
Phangnga				4.6				4.6	22.5	-17.9	
Phuket Air-port*					6.8			6.8	—	—	38.0
Khlong Tom		11.8						11.8	—	—	
Trang Air-port*		12.1		2.0	2.1		8.2	16.4	0.8	+15.6	48.7

WEEKLY REPORT DAILY TEMPERATURE

FROM FEB. 26 - MAR. 4 1962

Station	Day of month							Average	Extreme	Weekly mean	Monthly Normal
	26	27	28	1	2	3	4				
Northern Part											
1.Chiangrai	11.4	32.1 10.3	11.8	32.2 12.5	31.0 14.4	15.3	31.5 12.9	31.7 12.7	39.8 9.8	22.2	24.6
2.Fang	31.0 8.5	32.0 7.8	8.5	-	-	-	-	-	-	-	-
3.Pai	32.0 -	7.7	33.0 -	32.2 9.5	10.0	-	-	-	-	-	-
4.Mae Hongson	33.9 13.1	33.5 11.7	33.9 14.3	33.0 13.2	33.0 15.3	33.6 18.0	34.1 16.0	33.6 14.2	39.1 11.0	23.9	26.3
5.Khun Yuam	30.4 11.8	- 10.8	32.2 -	31.7 12.3	- 12.2	31.2 -	- 16.0	31.4 12.6	- -	22.0	-
6.Chiangmai	32.5 12.5	32.5 11.3	34.2 13.5	33.7 12.5	30.4 16.0	29.3 19.1	32.2 16.3	32.1 14.5	39.3 10.9	23.3	25.6
7.Nan	33.6 12.6	33.8 12.1	34.4 12.2	33.4 14.5	29.0 16.9	31.7 14.2	34.4 14.4	32.8 13.8	40.3 10.6	23.4	26.9
8.Lampang	33.7 12.6	37.0 12.2	34.8 12.8	33.6 13.5	29.3 16.6	- 19.4	34.0 17.5	33.8 14.9	43.3 6.2	24.4	27.1
9.Mae Sariang	34.4 11.4	34.8 11.0	36.1 12.7	- 12.9	34.6 13.1	34.9 20.0	- 16.0	35.0 13.9	40.0 8.7	24.5	27.0
10.Phrae	34.0 12.5	35.0 -	35.6 12.6	34.6 13.1	29.5 17.4	32.7 15.3	27.8 15.2	32.7 14.4	39.6 12.2	23.6	27.6
11.Uttaradit	36.0 16.2	35.7 15.4	37.6 15.6	35.8 16.4	28.3 22.4	33.3 18.5	35.0 17.0	34.5 17.4	42.4 13.4	26.0	29.2
12.Phumiphol Dam	33.9 18.1	35.5 19.8	36.7 21.0	35.3 16.8	27.3 21.6	- 18.0	34.6 -	33.9 19.1	- -	26.5	-
13.Tak	35.6 19.7	36.5 16.4	37.4 18.0	37.0 16.9	30.2 22.5	33.4 18.1	35.7 18.2	35.1 18.5	41.3 16.1	26.8	30.5
14.Phitsanulok	35.1 18.5	36.0 17.2	36.4 18.3	34.6 21.8	30.6 24.1	33.0 20.5	34.4 23.2	34.3 19.8	39.8 15.0	27.1	29.2
15.Mae Sot	33.5 11.4	33.4 13.5	35.2 16.2	35.6 13.4	31.5 17.1	- 17.6	36.2 18.7	34.2 15.4	39.8 13.0	24.8	27.7
16.Phetchabun	35.8 14.4	36.8 12.4	37.0 14.5	37.4 19.0	31.1 22.1	32.4 21.5	35.2 16.6	35.1 17.2	40.6 13.3	26.2	28.4
Northeastern Part											
1.Loei	35.7 12.0	35.7 12.1	33.8 14.5	32.3 18.2	27.5 19.5	29.6 17.8	33.0 13.1	32.5 15.3	42.6 11.1	23.9	24.8
2.Udon Thani	36.7 15.0	36.6 15.7	33.8 19.9	32.2 19.8	29.2 18.1	29.4 16.4	33.2 15.2	33.1 17.4	42.2 12.4	25.3	28.1
3.Nakhon Phanom	35.4 19.5	- 20.6	- 20.0	27.0 17.8	25.8 16.0	28.2 12.0	30.7 18.0	29.4 17.7	39.5 12.3	23.6	27.1
4.Sakon Nakhon	37.2 17.7	33.9 20.7	27.1 20.4	25.1 18.3	26.8 14.5	28.9 13.5	32.5 14.3	30.2 17.1	41.0 13.0	23.7	27.5
5.Mukdahan	35.9 21.1	33.6 21.8	24.0 20.6	30.5 18.9	27.5 14.5	28.0 13.9	33.1 15.9	30.4 18.1	40.7 14.1	24.3	28.2
6.Khon Kaen	36.8 19.1	36.8 18.6	34.7 21.2	32.4 21.0	28.4 17.5	30.3 17.8	33.7 16.6	33.3 18.9	41.8 15.4	26.1	28.9
7.Roi Et	36.0 20.5	36.5 22.0	30.7 23.0	31.3 21.0	27.5 16.5	30.3 16.0	32.6 15.9	32.1 19.3	40.5 14.1	25.7	29.0
8.Chaiyaphum	36.5 19.2	36.9 17.7	36.7 19.6	32.3 23.0	26.0 18.1	30.0 18.9	32.6 13.6	33.0 19.3	- -	26.2	-
9.Ubon Ratcha-	36.8 19.6	36.2 24.3	25.3 22.1	31.2 20.8	28.1 17.3	30.5 16.0	33.6 17.8	31.7 19.7	40.2 14.2	25.7	28.6
10.Surin	37.0 20.5	35.5 19.5	30.6 20.8	32.2 19.0	26.4 15.2	30.3 13.5	32.6 14.8	32.1 17.6	40.8 16.7	24.9	29.4
11.Nakhon Rat-	37.3 20.5	35.2 19.1	37.4 20.1	33.4 22.2	19.4 18.9	31.6 16.7	32.5 18.2	32.4 19.2	41.5 13.4	25.8	29.0

Station	Day of month							Average	Extreme	Weekly mean	Monthly Normal
	26	27	28	1	2	3	4				
Central Part											
1. Nakhon Sawan	37.1 19.0	37.6 15.6	36.8 19.7	36.2 24.2	27.8 24.0	31.5 18.7	34.8 19.0	34.5 20.0	42.2 17.4	27.3	30.3
2. Lopburi	36.5 21.0	36.6 19.8	36.7 21.5	36.4 22.4	24.8 23.0	32.8 18.2	36.0 21.0	34.3 21.0	40.6 17.8	27.7	30.2
3. Suphanburi	37.3 20.5	37.5 19.1	36.8 -	36.4 22.7	22.8 20.8	- 18.9	34.0 19.9	34.1 20.3	41.0 16.3	27.2	29.9
4. Prachinburi	36.0 21.2	36.7 23.0	37.4 22.3	35.8 22.9	22.1 19.9	31.7 18.8	34.9 20.3	33.5 21.2	39.8 17.2	27.4	29.0
5. Kanchanaburi	34.0 18.5	38.3 19.9	37.7 18.0	36.3 20.8	26.1 23.9	30.1 18.6	33.3 18.8	33.7 19.8	41.7 18.0	26.8	30.4
6. Don Muang	35.0 22.0	34.1 21.5	33.3 23.4	34.1 22.3	23.8 23.8	31.8 19.1	34.3 21.1	32.3 21.9	39.0 18.2	27.1	29.2
7. Bangkok	35.5 22.4	34.0 21.7	33.2 24.5	33.6 22.6	24.5 23.8	32.5 19.4	35.0 20.6	32.6 22.1	39.1 18.7	27.4	29.3
8. Aranyaprathet	37.2 22.5	36.8 22.4	35.6 23.5	35.6 24.5	26.2 20.5	32.4 18.0	35.0 21.3	34.1 21.8	40.7 16.7	28.0	29.5
9. Pom Phrachun	32.1 25.9	32.5 24.7	32.4 26.2	32.2 25.3	25.1 23.5	30.1 19.4	32.3 22.8	31.0 24.0	- -	27.5	-
Gulf of Thailand, East Coast											
1. Chonburi	32.5 20.7	32.0 21.2	32.6 21.5	32.0 22.0	24.5 22.6	32.7 19.5	35.3 21.7	31.7 21.3	38.1 18.9	26.5	28.7
2. Ko Sichang	31.0 24.3	30.6 23.3	30.8 25.2	30.6 24.4	27.0 22.7	30.6 21.9	33.0 23.9	30.5 23.7	- -	27.1	-
3. Sattahip	33.7 25.5	33.7 25.3	33.7 25.5	34.4 25.4	24.5 21.8	30.7 19.5	34.1 22.6	32.1 23.7	40.0 20.0	27.9	30.2
4. Rayong	31.0 26.1	31.4 26.0	- 26.2	31.8 -	23.7 23.0	30.3 20.3	32.4 20.7	30.1 23.7	- -	26.9	-
5. Ban Phe	32.1 20.2	32.4 20.2	32.2 21.8	- 20.2	32.4 -	32.3 17.6	- 17.4	32.3 19.6	- -	26.0	-
6. Chanthaburi	31.6 19.3	32.5 21.0	31.2 21.2	31.2 23.8	24.9 22.9	34.1 21.5	35.5 18.8	31.7 21.2	38.0 16.7	26.5	28.0
7. Leam Ngop	31.6 20.5	32.2 23.2	31.0 23.1	31.7 23.0	- 23.0	- -	- -	31.6 22.6	- -	27.1	-
8. Khlong Yai	31.8 22.8	31.5 22.3	31.6 23.6	32.3 24.3	29.4 21.7	33.7 21.8	32.6 20.7	31.8 22.5	34.3 18.4	27.2	27.8
Southern Thailand, East Coast											
1. Hua Hin	31.2 22.4	31.3 20.9	30.8 23.2	30.5 22.3	29.1 23.9	28.5 22.9	30.2 22.0	30.2 22.1	36.3 19.7	26.2	27.8
2. Prachuap-	32.3 19.5	32.6 17.3	33.6 19.6	32.7 22.5	30.6 21.4	30.0 21.7	31.7 19.7	31.9 20.2	37.8 16.3	26.1	27.3
3. Chumphon	33.8 20.5	33.7 19.4	31.2 20.1	31.3 21.5	31.3 21.4	27.0 22.3	29.7 19.8	31.1 20.7	38.5 16.1	25.9	27.1
4. Bandon	31.2 19.3	32.5 20.5	32.3 20.2	33.2 18.0	32.0 19.4	26.4 22.9	29.3 22.1	31.0 20.3	39.0 15.5	25.7	28.1
5. Nakhon Si -	31.8 22.2	32.6 22.7	32.0 23.7	31.5 21.6	31.4 22.6	29.9 23.2	29.9 23.2	31.3 22.7	36.3 16.9	27.0	27.4
6. Songkhla	31.4 23.3	31.1 23.2	30.2 23.6	30.5 22.8	29.4 25.0	30.1 25.0	30.1 25.2	30.4 24.0	36.0 17.7	27.2	27.9
7. Narathiwat	30.5 22.1	30.8 24.4	30.5 23.0	31.0 21.2	26.5 23.0	28.0 25.2	30.5 24.5	29.7 23.3	35.0 19.3	26.5	26.9
Southern Thailand, West Coast											
1. Ranong	32.0 20.4	31.3 18.8	32.5 21.5	35.0 21.0	34.0 21.1	28.1 22.5	33.0 21.6	32.3 21.0	37.6 18.8	26.7	27.9
2. Phuket	31.3 23.7	33.0 22.5	32.5 24.7	34.0 23.2	32.2 24.4	31.8 25.1	32.9 24.5	32.5 24.0	35.0 20.0	28.3	28.5
3. Trang	35.3 21.5	34.7 22.2	34.5 23.2	33.6 19.9	32.7 23.7	32.0 25.8	32.3 22.3	33.6 22.5	38.9 19.1	28.1	28.9

Thailand METEOROLOGICAL DEPARTMENT

Royal Thai Navy

Charoon V. Bunnag

Vice Admiral, Director

****

WEEKLY TEMPERATURE AND RAINFALL OF THAILAND

DURING THE PERIOD MAR. 5 - 11 1962

LIBRARY
MAR 22 1962
WEATHER BUREAU

No.10.1962

สถานะของฝนในรอบสัปดาห์
ตั้งแต่วันที่ ๕ – ๑๑ มี.ค.๒๕๐๕

แอนติไซโคลนอ่อนกำลังลง และถอยกลับไป อุณหภูมิต่ำสุดตามภาคต่าง ๆ ของประเทศไทย โดยเฉลี่ยสูงขึ้นประมาณ ๑ – ๒ °ซ.

ภาคเหนือ
ภาคกลาง } ไม่มีฝน

ภาคตะวันออกเฉียงเหนือ — วันที่ ๗ – ๘ และ ๑๐ มี.ค. มีฝนเล็กน้อยถึงปานกลางกระจาย วันที่ ๙ และ ๑๑ มี.ค. มีฝนเล็กน้อยเฉพาะแห่ง นอกนั้นไม่มีรายงานฝนตก ปริมาณฝนรวมประจำสัปดาห์ใกล้เคียงค่าปกติ

อ่าวไทย ฝั่งตะวันออก — วันที่ ๕,๗ และ ๘ มี.ค. มีฝนเล็กน้อยถึงปานกลางเป็นบางแห่ง วันที่ ๖ มี.ค.มีฝนหนัก ๓๘.๐ ม.ม.ที่ โป่งน้ำร้อน จ.จันทบุรี นอกนั้นไม่มีรายงานฝนตก ปริมาณฝนรวมประจำสัปดาห์ใกล้เคียงค่าปกติ

ภาคใต้ ฝั่งตะวันออก
ภาคใต้ ฝั่งตะวันตก } วันที่ ๕ – ๘ มี.ค. มีฝนเล็กน้อยถึงปานกลางกระจาย กับมีฝนหนักเป็นบางแห่ง หลังจากนั้นไม่มีรายงานฝนตก ปริมาณฝนรวมประจำสัปดาห์สูงกว่าค่าปกติค่อนข้างมาก

Rainfall Situation

From Mar. 5 – 11 1962

The anticyclone was weakened and retreated back. The minimum temperature was higher about 1° – 2° C. in the whole country.

Northern Part:
Central Part: } No rain.

Northeastern Part: — Light to moderate rain scattered on Mar. 7, 8 and 10. Isolated light showers occurred on Mar. 9 , 11. No rain was reported in the rest period. The weekly total amount of rainfall was around the normal.

Gulf of Thailand, East Coast: — Light to moderate rain isolated on Mar. 5, 7 and 8 with a heavy fall 38.0 mm. at Pong Namron, Chanthaburi on Mar.6. No rain was reported in the rest of the week. The weekly total amount of rainfall was around the normal.

Southern Thailand, East Coast:
Southern Thailand, West Coast: } Light to moderate rain scattered throughout the first 4 days. No rain was reported in the rest period. The weekly total amount of rainfall was rather much above the normal.

Meteorological Department
Royal Thai Navy
12 / 3 / 1962

Station	Mar. 5 - 11 1962							Total	Weekly Normal	Normal DPT.	Total Since 1Jan.62
	5	6	7	8	9	10	11				
Northern Part				No rain							
Northeastern Part											
Phon Phisai						9.5		9.5	7.6	+ 1.9	
Tha Bo				8.1		3.6		11.7	23.5	- 11.8	
Udon Thani*				0.7		2.8		3.5	1.1	+ 2.4	4.7
Ban Phu			9.3					9.3	15.2	- 5.9	
Nakhon Phanom*			3.0		1.3	3.0		7.3	0.6	+ 6.7	7.3
Sakon Nakhon*						8.8	3.2	12.0	1.2	+ 10.8	12.4
Yang Talat			12.1					12.1	6.4	+ 6.7	
Kamolasai			3.9					3.9	4.2	- 0.3	
Khon Kaen*			28.2					28.2	4.2	+ 24.0	28.8
Chonnabot						7.4		7.4	8.5	- 1.1	
Phon			12.8					12.8	6.5	+ 6.3	
Roi Et*				2.9				2.9	10.0	- 7.1	2.9
Chaiyaphum*				2.0				2.0	10.4	- 8.4	2.2
Nakhon Ratchasima*					0.9			0.9	4.3	- 3.4	12.8
Bua Yai			8.9					8.9	7.1	+ 1.8	
Central Part				No rain							
Gulf of Thailand, East Coast											
Phanat Nikhom			17.2	23.7				40.9	21.1	+ 19.8	
Chanthaburi*			7.2					7.2	12.5	- 5.3	64.7
Pong Namron		38.0						38.0	0.0	+ 38.0	
Trat	10.5							10.5	7.9	+ 2.6	
Khlong Yai*			3.7					3.7	68.5	- 64.8	71.2
Southern Thailand, East Coast											
Chumphon*		2.1						2.1	20.2	- 18.1	444.1
Bandon*		12.0	3.6					15.6	8.8	+ 6.8	82.0
Nakhon Si thammarat*	32.3	23.8						56.1	12.9	+ 43.2	396.8
Chawang				15.3				15.3	3.7	+ 11.6	
Thung Song	0.6	7.8	1.3					9.7	2.5	+ 7.2	
Phak Phanang	7.1	16.8						23.9	13.8	+ 10.1	
Phatthalung	1.0	23.2	1.0					25.2	8.8	+ 16.4	
Khao Chai Son		3.2	6.3					9.5	-	-	
Songkhla*		8.8	0.3	0.5				9.6	15.6	- 6.0	93.9
Rattaphum	4.7	13.5						18.2	4.5	+ 13.7	
Hat Yai		9.0	16.5					25.5	0.0	+ 25.5	
Pattani		15.5						15.5	0.4	+ 15.1	
Nong Chik		70.0						70.0	7.4	+ 62.6	
Yaring	1.2	26.4						27.6	10.6	+ 17.0	
Panarae	0.6	11.4						12.0	-	-	
Sadao			112.3	2.6				114.9	-	-	
Narathiwat*	19.0	31.4	5.4	0.4				56.2	14.0	+ 42.4	197.1
Tak Bai	3.4	25.2						28.6	67.0	- 38.4	
Yi Ngo	14.4	29.5						43.9	1.7	+ 42.2	
Southern Thailand, West Coast											
Ranong*		1.1						1.1	12.1	- 11.0	45.1
Phangnga				9.3				9.3	15.0	- 5.7	
Takua Pa	12.6	10.5	37.2					60.3	13.3	+ 47.0	
Takua Thung		0.5	15.4	8.4				24.3	14.8	+ 9.5	
Thay Muang	10.7	6.1	3.9	10.3				31.0	8.3	+ 22.7	
Phuket*	10.3	10.8		5.2				26.3	9.0	+ 13.7	47.0
Trang*	1.2							1.2	14.8	- 13.6	49.9
Si Kao		1.4	0.9	20.1				21.4	-	-	

WEEKLY REPORT DAILY TEMPERATURE

FROM MARCH 5 - 11 1962

Station	Day of month 5	6	7	8	9	10	11	Average	Extreme	Weekly mean	Monthly Normal
Northern Part											
.Chiangrai	32.6 12.4	– 15.0	– 12.3	33.6 10.0	34.0 9.7	34.2 11.3	33.6 11.3	33.6 11.7	39.0 9.6	22.7	24.6
.Fang	– 12.6	34.0 –	34.0 8.5	34.0 7.0	– 6.5	– –	– –	– 8.7	– –	–	–
.Pai	– –	– –	– 9.6	34.0 –	– 8.5	– –	– –	– –	– –	–	–
.Mae Hongson	34.5 16.6	35.0 16.4	34.9 13.5	34.6 11.5	35.2 12.2	35.6 12.9	35.7 13.9	35.1 13.9	39.1 11.0	24.5	26.3
.Khun Yuam	– 15.0	33.0 –	33.0 12.0	33.0 11.5	32.5 11.5	– 11.5	– –	32.9 12.3	– –	22.6	–
.Chiangmai	32.8 16.1	33.4 16.3	34.3 13.0	34.5 12.5	35.0 13.6	35.0 12.6	35.2 13.6	33.9 14.0	39.3 10.9	24.0	25.6
.Nan	35.3 14.3	35.4 15.6	35.9 15.9	36.5 15.5	36.5 15.9	37.8 17.3	36.2 16.5	36.2 15.9	40.3 10.6	26.1	26.9
.Lampang	35.0 16.3	35.0 16.8	36.5 15.0	35.3 12.3	36.6 15.5	37.6 15.2	37.0 15.3	36.1 15.2	40.3 6.2	25.7	27.1
.Mae Sariang	– 15.8	35.4 –	35.4 12.5	35.2 10.4	36.1 11.9	36.5 11.9	37.7 13.6	36.1 12.7	40.0 8.7	24.4	27.0
.Phrae	35.7 15.6	35.8 15.3	36.3 16.4	36.4 15.9	36.6 16.6	37.8 18.4	27.9 16.1	35.2 16.3	39.6 12.2	25.8	27.6
.Uttaradit	34.5 18.3	37.1 18.2	36.5 19.0	37.5 19.3	38.7 19.0	38.8 21.0	39.6 19.4	37.5 19.1	42.4 13.4	28.3	29.2
.Phumiphol Dam	35.4 19.0	37.3 22.6	37.5 20.4	37.0 18.5	– 20.8	– –	– –	36.8 20.3	– –	28.6	–
.Tak	37.4 18.2	37.6 23.4	37.2 23.5	37.2 25.2	– 22.4	38.5 23.0	39.6 21.0	37.9 22.4	41.2 16.1	30.2	30.5
.Phitsanulok	36.1 19.9	36.5 20.5	35.8 23.5	36.0 23.2	36.1 23.5	37.1 23.3	37.7 22.0	36.5 22.3	39.8 15.0	29.4	29.2
.Mae Sot	35.8 17.6	36.0 19.9	35.6 17.6	35.3 17.2	36.0 17.7	36.8 17.9	37.9 17.2	36.2 17.9	39.8 13.0	27.1	27.7
.Phetchabun	– 16.4	36.9 17.3	36.0 21.6	37.0 24.0	37.4 23.5	38.5 22.1	37.6 20.7	37.2 20.8	40.6 13.3	29.0	28.4
Northeastern Part											
.Loei	35.4 13.8	36.6 14.7	36.0 17.7	36.4 17.5	37.6 18.6	37.5 18.3	36.7 18.1	36.6 17.0	40.6 11.1	26.8	24.8
.Udon Thani	36.9 15.7	36.9 17.2	38.2 19.0	37.8 21.8	38.6 20.6	39.0 21.3	36.3 21.7	37.7 19.6	42.2 12.4	28.7	28.1
.Nakhon Phanom	32.5 16.8	33.0 16.5	35.5 19.4	34.4 19.2	33.2 23.6	35.0 22.7	33.8 22.2	33.9 20.1	39.5 12.3	27.0	27.1
.Sakon Nakhon	34.2 17.7	35.3 18.0	37.5 19.6	35.8 23.5	38.0 22.8	37.8 22.5	34.7 20.5	36.2 20.7	41.0 13.0	28.5	27.5
.Mukdahan	34.0 16.1	36.0 16.0	36.2 19.0	37.0 22.9	36.7 23.0	37.8 21.9	35.0 22.6	36.1 20.2	40.7 14.1	28.2	28.2
.Khon Kean	35.6 17.9	36.7 18.4	37.3 21.6	35.8 21.7	37.5 23.1	38.0 23.4	34.9 23.1	36.5 21.3	41.8 15.4	28.9	28.9
.Roi Et	34.5 19.0	35.5 19.0	36.0 22.0	36.5 25.0	36.1 24.2	36.8 23.4	35.6 23.8	35.9 22.3	40.5 14.1	29.1	29.0
.Chaiyaphum	35.0 16.9	36.6 19.0	37.0 23.0	37.0 23.1	37.8 22.4	38.4 22.1	36.4 22.8	36.9 21.3	– –	29.1	–
.Ubon Ratcha-	34.5 18.9	36.0 20.5	35.0 22.6	35.4 23.6	36.2 23.6	36.7 23.3	35.9 23.5	35.2 22.3	40.2 14.2	29.0	28.6
.Surin	34.2 17.4	36.4 18.9	35.6 20.8	36.4 20.0	37.3 20.0	36.8 21.2	36.0 20.8	36.1 19.9	40.8 16.7	28.0	29.4
.Nakhon Rat-	35.8 18.4	37.7 22.2	36.3 23.2	3813 21.9	38.2 22.8	38.6 23.1	36.7 23.0	37.4 22.1	41.5 13.4	29.8	29.0

Station	Day of month							Average	Extreme	Weekly mean	Monthly Normal
	5	6	7	8	9	10	11				
Central Part											
1. Nakhon Sawan	37.2 19.8	37.0 23.6	36.8 24.4	37.8 24.6	38.0 24.2	37.9 23.8	38.1 23.8	37.5 23.5	42.2 17.4	30.5	30.3
2. Lopburi	37.3 19.2	36.8 23.0	36.4 23.5	36.8 23.2	36.8 23.0	37.9 21.5	37.3 23.0	37.0 22.3	40.6 17.8	29.8	30.2
3. Suphanburi	36.1 20.4	– 22.6	35.9 22.9	36.9 23.4	36.3 23.4	37.5 21.5	36.8 23.2	36.6 22.5	41.0 16.3	29.6	29.9
4. Prachinburi	36.8 20.3	36.5 22.3	34.5 23.5	36.5 23.8	36.2 24.0	37.2 22.9	36.7 23.7	36.3 22.9	39.8 17.2	29.6	29.0
5. Kanchanaburi	36.4 19.3	35.6 22.4	36.4 22.6	– 21.6	36.1 21.5	37.4 21.5	37.6 21.0	36.6 21.4	41.7 18.0	29.0	30.4
6. Don Muang	36.0 22.2	33.7 23.0	33.5 23.2	33.4 23.5	32.8 22.9	33.7 22.3	33.6 23.6	33.8 23.0	39.0 18.2	28.4	29.2
7. Bangkok	35.8 21.8	33.7 25.3	33.3 25.0	33.3 24.9	32.9 25.0	33.2 23.0	33.2 23.9	33.6 24.1	39.1 18.7	28.9	29.3
8. Aranyaprathet	36.7 20.0	36.5 22.8	35.1 23.5	36.8 23.5	36.7 23.0	37.2 23.0	37.4 23.5	36.6 22.8	40.7 16.7	29.7	29.5
9. Pom Phrachun	32.6 23.5	31.9 25.7	32.2 26.3	31.9 25.8	31.7 25.5	32.4 25.7	32.5 25.4	32.2 25.4	– –	28.8	–
Gulf of Thailand, East Coast											
1. Chonburi	33.0 21.5	31.5 24.5	31.7 25.0	33.4 24.8	33.5 23.4	32.8 23.1	33.0 23.1	32.7 23.6	38.1 18.9	28.2	28.7
2. Ko Sichang	30.0 23.1	31.0 26.0	31.0 25.9	31.6 26.0	30.8 25.8	31.0 25.4	31.0 24.9	30.9 25.3	– –	28.1	–
3. Sattahip	33.3 24.1	34.4 26.1	33.7 25.8	34.0 25.8	32.9 25.6	33.6 25.4	33.7 25.9	33.7 25.5	40.0 20.0	29.6	30.2
4. Rayong	31.0 21.0	31.6 24.2	31.7 27.0	31.4 26.5	31.3 26.7	31.7 24.3	31.8 26.5	31.5 25.2	– –	28.4	–
5. Ban Phe	32.4 17.4	32.5 17.5	32.5 17.3	32.5 17.3	32.5 17.4	32.7 18.0	32.5 26.2	32.5 18.7	– –	25.6	–
6. Chanthaburi	33.0 20.2	31.8 23.4	32.1 22.0	31.5 21.5	31.7 22.0	32.0 23.7	33.2 25.2	32.9 22.6	38.0 16.7	27.8	28.0
7. Lean Ngop	– 20.9	32.0 –	– 23.4	30.6 –	– 22.6	– –	– –	– –	– –	–	–
8. Khlong Yai	31.2 22.1	31.8 22.6	30.5 24.0	31.5 21.7	30.7 22.8	31.2 22.7	31.1 23.0	31.1 22.7	34.3 18.4	26.9	27.8
Southern Thailand, East Coast											
1. Hau Hin	30.2 22.7	31.2 23.4	31.5 23.3	30.6 23.8	31.0 23.5	30.2 21.0	31.4 22.7	30.9 22.9	36.3 19.7	26.9	27.8
2. Prachuap-	32.1 19.3	33.4 22.1	33.3 21.6	32.0 21.3	32.4 20.4	31.7 19.4	32.6 21.7	32.5 20.8	37.8 16.3	26.7	27.3
3. Chumphon	31.1 19.8	30.5 21.8	31.0 21.9	31.2 21.8	30.6 20.4	30.2 18.3	30.8 20.1	30.8 20.6	38.5 16.1	25.7	27.1
4. Bandon	29.7 20.1	– 21.2	31.2 21.5	30.0 20.1	31.7 21.3	30.0 17.8	31.5 18.8	30.7 20.1	39.0 15.5	25.4	28.1
5. Nakhon Si-	28.0 22.9	30.6 22.4	31.0 22.9	29.7 22.5	31.2 22.8	30.6 21.0	31.5 20.1	30.4 22.1	36.3 16.9	26.3	27.4
6. Songkhla	29.9 26.0	28.0 25.9	30.5 24.0	30.0 22.6	29.7 25.3	30.2 22.4	30.4 21.0	29.8 23.9	36.0 17.7	26.9	27.9
7. Narathiwat	29.8 24.1	26.0 23.1	30.7 23.0	30.0 22.6	29.3 24.1	30.0 22.3	30.6 21.2	29.5 22.9	35.0 19.3	26.2	26.9
Southern Thailand, West Coast											
1. Ranong	32.7 19.6	32.2 21.5	32.2 21.9	34.2 21.4	34.0 20.9	33.5 19.5	34.5 19.7	33.3 20.6	37.6 18.8	27.0	27.9
2. Phuket	31.5 23.0	– 23.6	30.5 23.0	31.5 24.8	32.5 24.0	32.9 24.6	– 22.7	31.8 23.7	35.0 20.0	27.8	28.5
3. Trang	33.3 23.1	33.3 23.1	32.0 23.5	33.4 22.2	33.8 21.9	34.6 20.6	34.2 18.5	33.5 21.8	38.9 19.1	27.2	28.9

METEOROLOGICAL DEPARTMENT

Royal Thai Navy

Charoon V. Bunnag

Vice Admiral, Director

****

LIBRARY
MAR 26 1962
WEATHER

WEEKLY TEMPERATURE AND RAINFALL OF THAILAND

DURING THE PERIOD MAR.12 - 18 1962

No.11.1962

สถานะของฝนในรอบสัปดาห์
ตั้งแต่วันที่ ๑๒ – ๑๘ มี.ค.๒๕๐๕

ความชันแห่งความกดอากาศในประเทศไทยมีกำลังอ่อนตลอดสัปดาห์ ตอนเหนือของประเทศพะม่า-ปรากฏมีหย่อมความกดอากาศต่ำเป็นครั้งคราว อุณหภูมิสูงสุดของประเทศไทยในช่วงนี้สูงขึ้นโดยเฉลี่ยประมาณ ๒ ซ.

ภาคเหนือ วันที่ ๑๒ มีฝนหนักที่ อ.พรหมพิราม จ.พิษณุโลก และ จ.กำแพงเพชร์ วันที่ ๑๕ – ๑๖ มีฝนเล็กน้อยเฉพาะแห่ง นอกนั้นไม่มีรายงานฝนตก ปริมาณฝนรวมประจำสัปดาห์สูงกว่าค่าปกติเล็กน้อย

ภาคตะวันออกเฉียงเหนือ วันที่ ๑๔,๑๖,๑๗ มีฝนเล็กน้อยเป็นบางแห่ง วันที่ ๑๕ มีฝนเล็กน้อยถึงปานกลางแผ่เป็นบริเวณกว้างและมีฝนหนักเป็นบางแห่ง ปริมาณฝนรวมประจำสัปดาห์สูงกว่าค่าปกติค่อนข้างมาก

ภาคกลาง วันที่ ๑๒ และ ๑๔ มีฝนเล็กน้อยเป็นบางแห่ง วันที่ ๑๕ มีฝนเล็กน้อยเป็นบางแห่ง กับมีฝนหนักที่ จ.สิงห์บุรี ปริมาณฝนรวมประจำสัปดาห์ใกล้เคียงค่าปกติ

ด้าวไทย ฝั่งตะวันออก วันที่ ๑๒ – ๑๗ มีฝนเล็กน้อยถึงปานกลางกระจาย กับมีฝนหนักเป็นบางแห่ง ปริมาณฝนรวมประจำสัปดาห์ใกล้เคียงค่าปกติ

ภาคใต้ ฝั่งตะวันออก วันที่ ๑๒ และ ๑๔ มีฝนเล็กน้อยเป็นบางแห่ง วันที่ ๑๓ มีฝนเล็กน้อยถึงปานกลางเกือบทั่วไป นอกนั้นไม่มีรายงานฝนตก ปริมาณฝนรวมประจำสัปดาห์ต่ำกว่าค่าปกติค่อนข้างมาก

ภาคใต้ ฝั่งตะวันตก วันที่ ๑๓,๑๕ มีฝนเล็กน้อยถึงปานกลางกระจาย กับมีฝนหนักเป็นบางแห่งในวันที่ ๑๔ ปริมาณฝนรวมประจำสัปดาห์ใกล้เคียงค่าปกติ

Rainfall Situation

From Mar. 12 - 18 1962

The weak pressure gradient persisted over Thailand throughout the week. Low pressure area occasionally appeared north of Burma. The maximum temperature were increased about 2° C. by the average.

Northern Part: Heavy rain occurred at Phrom Phiram of Phitsanulok and Kamphaeng Phet. Light showers isolated on Mar.15-16. No rain was reported in the rest period. The weekly total amount of rainfall was slightly above the normal.

Northeastern Part: Light showers isolated on Mar. 14,16,17. Widespread light to moderate rain with isolated heavy falls occurred on Mar.15. The weekly total amount of rainfall was slightly above the normal.

Central Part: Light showers isolated on Mar.12,14. Isolated light rain were reported on Mar. 15 with a heavy fall at Singburi. The weekly total amount of rainfall was around the normal.

Gulf of Thailand, East Coast: Light to moderate rain scattered during the period of Mar. 12 - 17 with isolated heavy falls. The weekly total amount of rainfall was around the normal.

Southern Thailand, East Coast: Isolated light showers occurred on Mar.12 ,14. Widespread light to moderate rain distributed on Mar.13. No rain was reported in the rest period. The weekly total amount of rainfall was rather much below the normal.

Southern Thailand, West Coast: Light to moderate rain scattered on Mar.13, 15. Heavy rain was reported on Mar.14. The weekly total amount of rainfall was around the normal.

Meteorological Department.
19 / 3 / 1962

Station	Mar. 12 – 18 1962							Total	Weekly Normal	Normal DPT.	Total Since 1Jan.62
	12	13	14	15	16	17	18				
Northern Part											
Ko Kha				18.4				18.4	3.3	+15.1	
Phitsanulok*				0.1				0.1	10.2	-10.1	4.6
Phrom Phiram	40.8							40.8	8.3	+32.5	
Kamphaeng Phet	37.5							37.5	2.8	+34.7	
Phetchabun*	2.6	0.3		14.1				17.0	10.9	+ 6.1	25.6
Northeastern Part											
Loei*				20.9				20.9	15.0	+ 5.9	21.7
Nakhon Phanom*				30.5		3.0		33.5	12.3	+21.3	40.8
That Phanom				22.1				22.1	6.9	+15.2	
Mukdahan*				6.3			0.2	6.5	15.5	- 9.0	9.0
Sakon Nakhon*			9.0			0.2		9.2	14.4	- 5.2	28.5
Kantaravichai			7.0	0.8				7.8	11.8	- 4.0	
Khon Kaen*			0.2	0.3				0.5	16.0	- 3.5	
Phu Wiang				26.0				26.0	22.5	+ 3.5	
Roi Et*				1.3				1.3	7.0	- 5.7	4.2
Chaiyaphum*				4.0				4.0	10.7	- 6.7	6.3
Chaturak				47.0				47.0	26.3	+20.7	
Bamnet Narong			9.2	47.3				56.5	36.4	+20.1	
Bua Yai*				31.8				31.8	49.0	-17.2	
Phut Thai Song			35.5	41.0				76.5	27.4	+49.1	
Lam Plai Mat				35.2				35.2	49.4	-14.2	
Nang Rong				115.0				115.0	30.5	+84.5	
Surin*				6.2				6.2	8.7	- 2.5	10.0
Rattanaburi				15.3				15.3	4.5	+10.8	
Sisaket				7.6				7.6	6.7	+ 0.9	
Kanthrarom				24.0				24.0	21.4	+ 2.6	
Khukhan				18.5				18.5	21.2	- 2.7	
Ubon Ratchathani*				37.5				37.5	19.9	+17.6	83.3
Khemarat				16.3				16.3	8.1	+ 8.2	
Maha Chana Chai				10.6				10.6	7.0	+ 3.6	
Det Udom				28.5				28.5	8.1	+20.4	
Central Part											
Nong Chang				5.4				5.4	46.1	-40.7	
Nong Khar Yang				4.4				4.4	38.6	-34.2	
Chaiyanat				4.7				4.7	20.0	-15.3	
Singburi				34.1				34.1	16.9	+17.2	
Inthaburi				48.0				48.0	36.4	+11.6	
Bang Rachan				67.9				67.9	39.7	+28.2	
Lopburi*	1.1							1.1	25.0	-23.9	2.1
Tha Rua			15.2					15.2	16.7	- 1.5	
Prachinburi*	0.8			29.6				30.4	24.1	+ 6.3	62.6
Aranyaprathet*				14.2				14.2	17.1	- 2.9	46.1
Chachoengsao			4.7					4.7	12.8	- 8.1	
Gulf of Thailand, East Coast											
Phanat Nikhom				30.6				30.6	10.1	+20.5	
Phan Thong			55.9					55.9	19.0	+36.9	
Ray ng*			5.4					5.4	18.2	-12.8	
Chanthaburi*		0.2	19.6			9.2		20.0	23.1	- 3.1	93.7
Pong Namron		15.2			12.0			27.0	16.5	+10.5	
Trat			38.5			42.3		80.8	40.2	+40.6	
Khlong Yai*	3.0	7.0			7.1			18.0	29.3	-11.3	89.2
Southern Thailand, East Coast											
Chumphon*		0.2	1.6					1.8	28.9	-27.1	445.9
Tha Sae		5.7						5.7	21.3	-15.6	
Bandon*		5.5						5.5	5.0	- 0.5	87.5
Ban Na San		50.3						50.3	7.2	+43.1	
Nakhon Si Thammarat*		5.3						5.3	26.5	-21.2	
Phatthalung	1.4	10.8						12.2	29.6	-17.4	
Songkhla*	0.3	4.1						4.4	8.7	- 4.3	97.7
Sadao			29.4					29.4	-	-	
Narathiwat*		2.3	0.3					2.6	32.1	-29.5	199.7
Southern Thailand, West Coast											
Phangnga				12.3				12.3	26.0	-13.7	
Takua Pa			43.4					43.4	56.5	-13.1	
Phuket Air-port*		16.6						16.6	-	-	93.6
Trag Air-port*		2.0	4.0					6.0	18.2	-12.2	55.9
La Ngu			40.5					40.5	10.3	+30.2	

WEEKLY REPORT DAILY TEMPERATURE

FROM MARCH 12 - 18 . 1962

Station	Day of month							Average	Extreme	Weekly mean	Monthly Normal
	12	13	14	15	16	17	18				
Northern Part											
1.Chiangrai	- 13.0	33.0 12.2	32.6 12.0	33.0 12.3	34.2 13.9	36.2 14.5	- 14.2	33.6 13.2	39.0 9.6	23.4	24.6
2.Fang	34.3 10.0	- 9.5	- -	33.8 -	- 10.0	- -	35.2 -	- -	- -	-	-
3.Pai	- -	34.0 -	35.0 10.1	36.0 10.2	- 11.0	- -	- -	- -	- -	-	-
4.Mae Hongson	36.1 14.3	35.5 13.9	34.9 14.0	36.2 14.4	- 15.9	36.0 16.8	36.6 15.4	35.9 15.0	39.1 11.0	25.5	26.3
5.Khun Yuam	33.5 13.0	- 13.5	33.0 13.0	33.5 14.2	- 16.4	33.4 -	- 16.2	33.4 14.4	- -	23.9	-
6.Chiangmai	35.0 14.4	35.0 14.0	35.5 14.6	35.8 14.3	35.0 16.0	36.7 -	35.7 16.5	35.5 15.0	39.3 10.9	25.3	25.6
7.Nan	37.4 18.0	36.4 18.7	35.9 19.2	37.2 20.3	36.1 21.6	37.2 20.3	37.2 16.8	36.8 19.3	40.3 10.6	28.1	26.9
8.Lampang	37.4 15.1	37.7 14.7	36.9 18.3	37.2 18.4	36.0 19.6	36.8 18.5	37.6 17.7	37.1 17.5	40.3 6.2	27.3	27.1
9.Mae Saiiang	37.2 12.1	37.7 12.3	37.2 12.8	38.3 14.2	36.8 16.9	36.1 16.4	36.2 15.6	37.1 14.3	40.0 8.1	25.7	27.0
0.Phrae	37.0 17.8	36.3 18.1	37.0 19.6	37.2 21.6	35.0 22.8	37.7 20.4	- 18.2	36.7 19.8	39.6 12.2	28.2	27.6
1.Uttaradit	39.2 21.1	37.4 20.5	38.0 20.5	37.8 23.1	37.0 24.5	38.7 21.3	39.5 20.0	38.2 21.6	42.4 13.4	29.9	29.2
2.Phumiphol Dam	37.8 20.8	- 20.5	37.5 -	37.5 23.4	37.2 -	37.8 21.1	37.7 -	37.6 21.5	- -	29.6	-
3.Tak	39.3 19.2	37.4 21.0	39.3 23.3	38.7 25.0	37.8 25.0	38.8 26.4	38.2 25.9	38.5 23.7	41.3 16.1	31.1	30.5
4.Phitsanulok	38.7 24.0	35.3 24.6	38.2 25.4	36.8 26.2	35.6 23.1	38.3 23.9	38.2 23.7	37.3 24.4	39.8 15.0	30.9	29.2
5.Mae Sot	37.7 15.8	37.4 18.6	37.0 19.4	- 20.0	36.4 20.5	36.6 20.0	36.2 19.5	36.9 19.1	39.8 13.0	28.0	28.0
6.Phetchabun	37.1 20.5	37.9 21.4	37.0 21.9	36.4 22.8	33.4 22.4	36.8 23.2	37.9 23.6	36.6 22.3	40.6 13.3	29.5	28.4
Northeastern Part											
1.Leoi	35.4 18.9	35.1 18.9	36.2 18.6	35.3 19.1	34.0 20.6	35.7 22.0	36.6 19.0	35.5 19.6	40.6 11.1	27.6	24.8
2.Udon Thani	37.2 22.2	38.0 23.4	39.0 22.0	35.2 23.9	35.2 21.1	38.1 22.4	39.1 21.0	37.4 22.3	42.2 12.4	29.9	28.1
3.Nakhon Phanom	34.5 20.7	34.8 20.0	35.0 21.2	33.5 24.2	31.8 20.5	33.1 21.2	34.0 21.7	33.8 21.4	39.3 22.3	27.6	27.1
4.Sakon Nakhon	33.0 20.3	35.5 20.6	37.0 21.3	25.5 22.9	31.4 21.3	34.5 21.4	34.4 21.7	33.0 21.2	41.0 13.0	27.1	27.5
5.Mukdahan	35.0 19.2	36.2 20.4	37.0 22.7	28.7 24.5	33.6 21.9	35.8 22.1	35.8 22.4	34.6 21.9	40.7 14.1	28.3	28.2
6.Khon Kaen	35.3 22.7	36.7 22.7	37.7 22.9	34.2 22.7	34.0 21.2	36.7 21.9	37.4 22.4	36.0 22.4	41.8 15.4	29.2	28.9
7.Roi Et	35.2 22.3	36.3 22.5	37.8 23.2	31.3 25.0	32.6 21.7	36.3 23.2	36.0 23.6	35.1 23.1	40.5 17.1	29.1	29.0
8.Chaiyaphum	35.4 22.0	37.4 24.7	38.3 24.1	37.0 23.5	32.9 21.7	35.6 23.1	36.0 22.5	36.1 23.1	- -	29.6	-
9.Ubon Ratcha-	35.2 21.3	36.8 21.1	37.3 23.5	34.8 24.6	32.6 22.0	34.6 22.7	35.3 24.1	35.2 22.8	40.2 14.2	29.0	28.6
10.Surin	36.2 20.8	36.5 20.0	36.4 21.3	34.5 20.3	31.6 18.8	36.2 20.6	35.8 21.4	35.3 20.5	40.8 16.7	27.9	29.4
11.Nakhon Rat-	38.2 23.3	38.5 23.4	38.6 24.2	35.6 28.0	36.2 22.4	37.4 23.2	36.7 22.6	37.3 23.3	41.5 13.4	30.3	29.0

Stations	Day of month							Average	Extreme	Weekly mean	Monthly Normal
	12	13	14	15	16	17	18				
Central Part											
1. Nakhon Sawan	38.2 25.0	37.0 25.0	39.3 25.4	39.0 25.1	35.8 22.6	38.9 24.9	37.7 25.3	38.0 24.8	42.2 17.4	31.4	30.3
2. Lopburi	37.2 23.5	37.6 24.3	38.0 24.5	37.0 23.4	36.1 23.5	37.3 24.3	37.0 24.0	37.2 23.9	40.6 17.8	30.6	30.2
3. Suphanburi	36.4 23.4	36.4 24.6	37.4 24.3	36.7 23.8	35.9 24.9	37.9 24.4	38.0 25.5	37.0 24.4	41.0 16.3	30.7	29.9
4. Prachinburi	37.4 23.8	37.4 23.8	36.8 24.3	35.4 24.5	36.4 22.6	37.2 24.0	36.5 24.5	36.8 23.9	39.8 17.2	30.3	29.0
5. Kanchanaburi	35.5 22.0	36.2 21.5	37.4 22.0	37.1 22.0	34.2 23.1	37.0 21.0	39.8 –	36.7 21.9	41.7 18.0	29.3	30.4
6. Don Muang	34.4 23.0	34.5 24.6	33.4 24.3	33.5 24.5	33.5 23.8	34.0 24.6	34.0 24.6	33.9 24.2	39.0 18.2	29.1	29.2
7. Bangkok	34.2 24.7	34.5 24.6	33.2 25.0	33.5 25.5	34.2 24.3	34.2 25.6	33.8 25.6	33.9 25.0	39.1 18.7	29.5	29.2
8. Aranyaprathet	37.2 23.6	36.7 24.0	35.2 24.9	36.6 23.5	36.6 22.1	37.0 24.7	37.6 24.5	36.6 25.7	40.7 16.7	31.2	29.5
9. Pom Phrachun	33.2 25.3	32.9 26.4	31.9 26.1	31.5 26.0	31.9 25.7	31.6 26.1	31.5 25.8	32.1 25.9	– –	29.0	–
Gulf of Thailand, East Coast											
1. Chonburi	32.3 24.5	33.6 24.0	32.8 24.7	32.7 25.0	32.2 24.1	33.5 24.9	– 25.8	32.9 21.9	38.1 18.9	27.4	28.7
2. Ko Sichang	31.2 25.9	31.5 25.8	30.6 26.7	31.1 26.6	31.6 25.2	32.0 26.6	33.0 26.3	31.6 26.2	– –	28.9	–
3. Sattahip	33.8 25.9	34.3 24.6	32.0 25.8	34.9 26.0	34.1 26.0	34.0 26.4	33.1 26.5	33.7 26.0	40.0 20.0	29.9	30.2
4. Rayong	31.8 24.9	32.5 24.4	29.3 24.5	31.5 26.9	32.0 24.2	31.8 25.1	– 27.5	31.5 25.4	– –	28.5	–
5. Ban Phe	32.4 25.0	33.3 24.4	29.3 24.4	– 25.0	– –	32.5 –	– 26.2	31.8 25.0	– –	28.4	–
6. Chanthaburi	32.6 24.2	33.4 23.9	29.3 23.2	33.0 22.0	32.2 22.8	31.1 22.0	32.5 22.6	32.0 23.0	38.0 16.7	27.5	28.0
7. Leam Ngop.	31.6 –	32.6 23.5	28.6 26.8	32.2 23.2	– 23.4	– –	– –	31.3 24.2	– –	27.8	
8. Khlong Yai	31.4 24.2	32.6 24.0	31.0 26.8	31.9 23.3	31.9 24.3	31.0 24.0	32.2 23.9	31.7 24.2	34.3 18.4	28.0	27.8
Southern Thailand, East Coast											
1. Hua Hin	31.4 23.7	32.4 23.2	31.1 24.2	31.3 23.4	31.2 24.8	31.4 24.2	32.2 24.3	31.6 24.0	36.3 19.7	27.8	27.8
2. Prachuap-	32.7 21.7	32.2 22.6	32.7 23.3	32.8 22.5	33.8 22.2	32.9 22.2	36.1 22.8	33.2 22.5	37.8 16.8	27.9	27.3
3. Chumphon	31.2 21.4	32.2 20.8	– 22.1	31.4 21.8	31.7 21.2	31.6 20.6	33.5 22.1	31.9 21.4	38.5 16.1	26.9	27.1
4. Bandon	31.2 18.5	32.0 18.9	32.0 23.4	32.2 20.9	31.7 20.9	32.1 19.7	32.0 21.8	31.9 20.6	39.0 15.5	26.3	28.1
5. Nakhon Si-	32.0 20.5	30.0 22.4	31.4 22.0	32.4 23.4	32.2 22.1	32.6 20.4	34.1 21.4	32.1 21.7	36.8 16.9	26.9	27.4
6. Songkhla	30.6 22.9	31.6 26.5	30.6 24.3	30.6 24.3	30.0 26.2	31.0 23.1	30.5 20.5	30.7 24.6	36.0 17.7	27.4	27.0
7. Narathiwat	30.0 21.5	30.2 23.3	30.5 25.6	31.0 22.5	30.1 21.5	29.9 21.8	30.7 21.3	30.3 22.5	35.0 19.3	26.4	26.9
Southern Thailand, West Coast											
1. Ranong	34.2 19.6	30.8 20.8	34.5 24.1	34.5 22.4	35.4 21.2	33.5 21.0	33.6 22.0	33.8 21.6	37.6 18.8	27.7	27.9
2. Phuket	– 22.5	34.2 22.7	32.2 24.2	33.8 24.8	32.8 25.2	33.8 23.2	31.9 24.4	33.1 23.9	35.0 20.0	28.5	28.5
3. Trang	34.3 21.3	34.0 23.3	33.5 23.7	35.3 22.8	35.0 21.8	35.4 20.7	34.5 19.3	34.6 21.8	38.9 19.1	28.2	28.9

METEOROLOGICAL DEPARTMENT

Royal Thai Navy

Charoon V. Bunnag

Vice Admiral, Director

****

LIBRARY
APR 3 - 1962
WEATHER BUREAU

WEEKLY TEMPERATURE AND RAINFALL OF THAILAND

DURING THE PERIOD MAR. 19 - 25 1962

No. 12. 1962

สถานะของฝนในรอบสัปดาห์

ตั้งแต่วันที่ ๑๙ – ๒๕ มี.ค.๒๕๐๕

ในระยะสองวันแรกยังคงมีบริเวณความกดอากาศต่ำกว่าง ๆ ปกคลุมตอนเหนือของประเทศไทยอยู่ หลังจากนั้นแอนติไซโคลนมีกำลังแรงขึ้นและแผ่ลงมาทางใต้ตามลำดับจนปกคลุมประเทศไทยเกือบทั้งหมดในวันที่ ๒๔ ทำให้มีฝนตกปานกลางถึงตกหนักเป็นบริเวณกว้างทั่วประเทศในวันนั้น

ภาคเหนือ มีฝน ๒.๐ ม.ม.ที่เพ็ชรบูรณ์ ในวันที่ ๒๓ มีฝนเล็กน้อยถึงปานกลางกระจายในวันที่ ๒๔ นอกนั้นไม่มีรายงานฝนตก

ภาคตะวันออกเฉียงเหนือ มีฝนเล็กน้อยถึงปานกลางกระจายในวันที่ ๒๓ และ ๒๔ กับมีฝนหนัก ๓๗.๙ ม.ม.ที่ ชัยภูมิ และ ๘๗.๐ ม.ม.ที่ อุบลราชธานี ในวันที่ ๒๓. นอกนั้นไม่มีรายงานฝนตก ปริมาณฝนรวมประจำสัปดาห์สูงกว่าค่าปกติเล็กน้อย

ภาคกลาง มีฝนหนัก ๖๖.๖ ม.ม.ที่ อรัญประเทศ ในวันที่ ๒๒ หลังจากนั้นมีฝนเล็กน้อยเป็นบางแห่ง เว้นแต่วันที่ ๒๔ มีฝนเล็กน้อยถึงปานกลางกระจาย กับมีฝนหนักเป็นบางแห่ง และมีฝนหนักมาก ๑๐๕.๒ ม.ม.ที่ ราชบุรี ปริมาณฝนรวมประจำสัปดาห์สูงกว่าค่าปกติค่อนข้างมาก

อ่าวไทย ฝั่งตะวันออก วันที่ ๑๙ มีฝนปานกลางที่ ชลบุรี วันที่ ๒๔ มีฝนปานกลางถึงฝนหนักทั่วไป กับมีฝนหนักมาก ๑๕๘.๘ ม.ม.ที่ ท่าใหม่ จ.จันทบุรี ปริมาณฝนรวมประจำสัปดาห์สูงกว่าค่าปกติมาก

ภาคใต้ ฝั่งตะวันออก วันที่ ๒๒,๒๔ และ ๒๕ มีฝนเล็กน้อยถึงปานกลางกระจาย กับมีฝนหนักเป็นบางแห่ง ปริมาณฝนรวมประจำสัปดาห์สูงกว่าค่าปกติเล็กน้อย

ภาคใต้ ฝั่งตะวันตก มีฝนปานกลางที่ กระบุรี จ.ระนอง และ ที่ ตรัง ในวันที่ ๑๙ และ ๒๑ ตามลำดับ ในวันที่ ๒๔ – ๒๕ มีฝนเล็กน้อยถึงปานกลางกระจาย

Rainfall Situation

From Mar. 19 - 25 1962

Weak low pressure area persisted over north of Thailand during the first 2 days. After this the anticyclone intensified and gradually moved southward and covered nearly the whole Thailand on Mar.24. It caused widespread moderate to heavy rain on Mar. 24 in the whole country.

Northern Part: Rainfall of 2.0 mm. at Phetchabun was reported on Mar. 23. Light to moderate rain scattered on Mar.24. No rain was reported in the rest.

Northeastern Part: Light to moderate rain scattered on Mar.23 and 24 with heavy falls 37.9 mm. at Chaiyaphum and 87.0 mm. at Ubon Ratchathani on Mar.23. No rain was reported in the rest. The weekly total amount of rainfall was slightly above the normal.

Central Part: A heavy rainfall of 66.6 mm. was reported on Mar.22 at Aranyaprathet. After this isolated light showers were reported except for scattered light to moderated rain with isolated heavy falls and a very heavy fall 105.2 mm.at Ratchaburi on Mar.24. The weekly total amount of rainfall was rather much above the normal.

Gulf of Thailand,East Coast: Moderate rain was reported on Mar.19 at Chonburi. Widespread moderate to heavy rain occurred on Mar.24 with a very heavy fall of 158.8 mm. at Tha Mai, Chanthaburi. The weekly total amount of rainfall was much above the normal.

Southern Thailand,East Coast: Light to moderate rain scattered with local heavy fall on Mar. 22, 24 and 25. The weekly total amount of rainfall was slightly above the normal

Southern Thailand,West Coast: Moderate rain were reported at Kraburi, Ranong and at Trang on Mar.19 and Mar.21 respectively. Light to moderate rain scattered on Mar.24 - 25.

Meteorological Department
26 / 3 / 1962

Station	Mar. 19	20	21	22	23	24	25	Total	Weekly Normal	Normal DPT.	Total Since 1Jan.62
Northern Part											
Chiangrai*						8.2		8.2	6.1	+ 2.1	24.3
Thoeng						18.3		18.3	–	–	
Mae Sruai						4.5		4.5	0.0	+ 4.5	
Fang						5.2		5.2	10.5	– 5.3	
Phrae Air-port*						13.2		13.2	11.0	+ 2.2	14.4
Uttaradit*						2.2		2.2	9.5	– 7.3	6.8
Tak Air-port*						2.0		2.0	2.2	– 0.2	9.9
Phrom Phiram						9.6		9.6	0.0	+9.6	
Kamphaeng Phet						2.5		2.5	6.4	– 3.9	
Phetchabun*					2.0			2.0	7.6	– 5.6	27.6
Northeastern Part											
Nong Khai					7.2			7.2	2.6	+ 4.6	
Mukdahan*					4.5	0.5		5.0	2.6	+ 2.4	14.0
Yang Talat						27.4		27.4	1.2	+26.2	
Chaiyaphum*					37.9			37.9	12.2	+12.2	44.1
Nakhon Ratchasima*				0.4	12.4			12.6	13.8	– 1.2	25.8
Rattanaburi					30.0			30.0	14.3	+15.7	
Ubon Ratchathani*					87.0			87.0	2.0	+85.0	170.3
Central Part											
Wat Sing						9.7		9.7	0.0	+ 9.7	
Sena						7.9		7.9	5.8	+ 2.1	
Suphanburi*						9.6		9.6	4.5	+ 5.1	68.6
Thanyaburi						27.5		27.5	0.9	+26.6	
Bang Bua Thong						41.2		41.2	0.3	+40.9	
Kabinburi				66.6				66.6	6.6	+59.4	
Chachoengsao						4.3		4.3	2.0	+ 2.0	
Bangkok*						33.0		33.0	4.5	+28.5	55.0
Don Muang*						12.7		12.7	2.3	+10.4	22.0
Thonburi							15.4	15.4	0.6	+14.8	
Ratchaburi						105.2		105.2	7.5	+97.7	
Photharam						47.9		47.9	0.0	+47.9	
Samut Sakhon						13.2		13.2	3.2	+10.0	
Gulf of Thailand, East Coast											
Chonburi*						29.0		29.0	3.7	+25.3	38.6
Sattahip*						34.7		34.7	12.6	+22.1	83.4
Rayong*						62.2		62.2	5.7	+56.5	
Ban Khai						30.2		30.2	6.3	+23.9	
Chanthaburi*						34.6		34.6	15.9	+18.7	128.3
Tha Mai						158.8		158.8	9.9	+148.9	
Trat						48.7		48.7	13.3	+35.4	
Khlong Yai*						33.1		33.1	44.3	–11.2	122.3
Southern Thailand, East Coast											
Prachuap Khiri Khan*						14.0	2.7	16.7	15.3	+ 1.4	146.7
Hua Hin*						46.8	14.7	61.5	3.6	+57.9	131.8
Chumphon*							3.7	3.7	15.5	–11.8	449.6
Nakhon Si Thammarat*							24.2	24.2	18.7	+ 5.5	423.6
Ron Phibun				10.3				10.3	23.2	–12.9	
Thung Song				4.9				4.9	7.8	– 2.9	
Phatthalung					0.5	12.7		13.2	10.9	+ 2.3	
Songkhla*							7.5	7.5	8.4	– 0.9	105.2
Hat Yai				17.5				17.5	0.0	+17.5	
Pattani						8.6		8.6	2.6	+ 6.0	
Yaring						30.7		30.7	1.1	+29.6	
Panarae						1.5		1.5	–	–	
Narathiwat*				0.6		7.1	44.7	52.4	24.1	+28.3	252.1
Tak Bai				12.5				12.5	0.0	+12.5	
Yi Ngo						7.0		7.0	1.2	+ 5.8	
Southern Thailand, West Coast											
Ranong*						1.7	3.7	5.4	26.1	–20.7	50.5
Kraburi	28.4							28.4	–	–	
Phuket Air-port*						10.5	0.5	11.0	21.0	–10.0	104.6
Trang Air-port*			22.3			0.8	8.8	31.9	18.1	+13.8	87.8
Si Kao						49.6		49.6	–	–	
Yan Ta Khao						4.3		4.3	–	–	

WEEKLY REPORT DAILY TEMPERATURE

FROM MARCH 19 - 25 1962

Station	Day of month 19	20	21	22	23	24	25	Average	Extreme	Weekly mean	Monthly Normal
Northern Part											
1.Chaingrai	35.0 13.4	34.3 13.2	35.0 15.0	35.6 14.7	- 11.2	34.1 17.6	- 16.8	34.8 14.6	39.0 9.6	24.2	24.6
2.Fang	35.5 11.1	35.1 12.1	36.6 14.1	37.5 14.4	- 14.2	35.7 -	- 18.0	36.1 14.0	- -	25.1	-
3.Pai	36.0 -	- 10.8	38.0 -	- 13.8	- -	- -	- -	- -	- -	-	-
4.Mae Hongson	35.5 16.5	36.5 16.2	38.2 18.7	39.0 19.5	38.1 19.4	37.7 19.7	36.0 22.1	37.3 18.9	39.1 11.0	28.1	26.3
5.Khun Yuam	32.0 -	- 16.2	35.0 -	- 19.8	35.6 -	- 17.0	- -	- -	- -	-	-
6.Chaingmai	36.0 15.1	36.0 15.8	36.4 17.5	38.4 18.4	37.7 18.4	36.2 17.9	32.7 22.2	36.2 17.9	38.3 10.9	27.1	25.6
7.Nan	37.6 15.9	36.4 14.2	36.5 16.1	38.2 17.2	38.5 18.9	33.5 21.9	31.5 19.5	36.0 17.7	40.2 10.6	26.9	26.9
8.Lampang	37.6 16.2	37.8 16.1	38.4 18.4	38.9 20.2	39.3 20.3	35.3 22.8	32.5 21.8	37.1 19.4	40.3 6.2	28.3	27.1
9.Mae Sariang	36.3 13.8	36.8 15.2	38.2 17.8	37.4 20.2	38.4 21.6	38.3 18.8	36.1 20.3	37.4 18.2	40.0 8.7	27.8	27.0
10.Phrae	37.9 16.4	38.0 14.8	38.0 17.1	37.6 17.8	39.7 21.0	35.8 22.5	32.5 19.6	37.1 18.5	39.6 12.2	27.8	27.6
11.Uttaradit	40.2 18.4	39.7 16.2	39.6 19.1	39.0 19.9	41.2 22.8	38.7 27.2	33.1 21.5	38.8 20.5	42.4 13.4	29.7	29.2
12.Phumiphol Dam	37.9 20.7	38.3 20.0	39.6 23.0	38.9 22.2	40.0 23.3	38.2 25.8	31.0 24.5	37.6 22.8	- -	30.2	-
13.Tak	38.3 24.4	39.8 25.8	41.1 25.6	38.5 26.7	40.9 23.9	37.4 26.8	30.4 23.7	38.1 25.3	41.3 16.1	31.7	30.5
14.Phitsanulok	38.1 24.4	37.7 21.5	38.4 22.5	38.2 22.7	38.6 23.9	37.3 25.3	29.5 22.1	36.8 23.2	39.8 15.0	30.0	29.2
15.Mae Sot	35.7 17.5	- 16.8	36.8 19.8	36.0 21.4	- 23.2	37.2 22.5	35.7 22.5	36.3 20.5	39.8 13.0	28.4	27.7
16.Phetchabun	37.4 24.0	38.7 23.5	38.5 18.9	38.8 18.0	39.4 19.9	36.4 24.5	29.4 22.5	36.9 21.9	40.6 13.3	29.4	28.4
Northeastern Part											
1.Loei	37.3 20.3	38.0 16.5	38.7 16.2	39.0 17.9	36.8 17.9	28.0 22.3	25.8 16.9	34.8 18.4	41.6 11.1	26.6	24.8
2.Udon Thani	39.8 23.2	41.0 22.0	40.9 19.0	40.8 20.3	39.5 21.7	24.1 20.8	25.1 18.2	25.9 20.7	42.2 12.4	28.3	28.1
3.Nakhon Phanom	36.4 21.8	37.7 25.5	38.2 24.0	38.3 23.5	30.0 22.5	22.6 19.5	22.5 16.2	35.4 21.9	39.3 12.3	28.7	27.1
4.Sakon Nakhon	38.8 26.1	39.7 25.1	40.1 23.7	39.8 22.8	33.2 22.6	24.2 18.4	24.6 16.0	34.3 22.1	41.0 13.0		
5.Mukdahan	37.0 23.6	37.8 24.1	39.3 23.8	39.3 22.4	34.2 22.8	23.8 16.9	28.2 15.1	34.2 21.2	40.7 14.1	27.7	28.2
6.Khon Kean	38.6 23.4	39.4 26.1	40.4 21.7	40.7 22.9	39.8 24.8	22.4 21.2	25.8 18.0	35.3 22.6	41.8 14.4	29.0	28.9
7.Roi Et	36.1 25.3	38.0 26.2	38.0 25.3	39.0 24.8	37.0 25.9	26.7 20.3	30.5 16.6	35.0 23.5	40.5 14.1	29.3	29.0
8.Chaiyaphum	36.6 24.3	38.3 24.0	39.1 21.3	39.2 21.4	39.6 23.8	23.4 18.9	26.5 18.2	34.7 21.7	- -	28.2	-
9.Ubon Ratcha-	36.2 24.5	36.4 24.3	37.2 24.6	38.2 25.0	35.3 26.5	29.4 20.0	29.7 16.9	34.6 23.0	40.2 14.2	28.8	28.6
10.Surin	36.2 21.5	37.3 21.6	38.5 22.4	38.0 22.4	38.2 22.5	27.8 18.4	30.6 14.8	35.2 20.5	40.8 16.7	27.9	29.4
11.Nakhon Rat-	38.6 23.7	39.6 23.5	40.5 22.9	40.0 23.8	39.8 24.5	25.9 22.6	29.4 18.4	36.1 22.8	41.5 13.4	29.5	29.0

Station	Day of month							Average	Extreme	Weekly mean	Monthly Normal
	19	20	21	22	23	24	25				
Central Part											
1.Nakhon Sawan	40.0 25.8	39.5 25.0	40.4 24.6	40.3 25.1	39.4 25.2	35.9 25.4	33.0 21.0	38.4 24.6	42.2 17.4	31.5	30.3
2.Lopburi	38.4 24.0	38.9 24.0	39.4 23.0	38.8 24.0	39.2 23.8	33.3 24.0	33.6 21.6	37.4 23.5	40.6 17.8	30.5	30.2
3.Suphanburi	38.9 25.2	39.9 24.8	39.9 25.4	38.8 25.0	39.6 24.2	33.9 25.6	– 22.2	38.5 24.6	41.0 16.3	31.6	29.9
4.Prachinburi	37.4 25.1	38.6 24.7	38.2 24.2	38.5 24.2	39.2 24.7	33.0 24.0	32.8 21.7	36.8 24.2	39.8 17.2	30.5	29.0
5.Kanchanaburi	39.5 22.4	40.4 18.0	40.8 21.4	40.6 22.0	40.0 22.0	31.8 26.2	30.8 24.0	37.7 22.3	41.7 18.0	30.0	30.4
6.Don Muang	34.1 25.6	35.1 25.2	35.4 25.0	35.0 24.8	36.0 24.0	32.4 25.4	31.4 22.5	34.2 24.6	39.0 18.2	29.4	29.2
7.Bangkok	34.3 26.5	34.5 26.4	34.5 25.8	34.3 25.7	35.6 24.4	33.1 24.8	33.2 22.7	34.2 25.2	39.1 18.7	29.7	29.3
8.Aranyaprathet	37.6 24.0	38.0 24.0	38.7 24.6	39.2 24.6	39.0 25.0	31.5 24.6	34.0 23.0	36.9 24.3	40.7 16.7	30.6	29.5
9.Pom Phrachan	31.6 25.6	31.5 25.7	31.8 25.9	32.8 26.0	32.0 27.2	30.7 25.7	30.0 25.0	31.3 25.9	– –	28.6	–
Gulf of Thailand, East Coast											
1.Chonburi	33.8 25.8	34.5 26.2	33.8 26.0	34.5 25.2	35.4 25.8	33.2 25.4	– 23.3	34.2 25.4	38.0 18.9	29.8	28.7
2.Ko Sichang	32.6 26.7	32.5 27.2	32.7 26.8	32.7 26.5	32.8 26.2	32.0 26.7	29.1 25.2	32.1 26.5	– –	29.3	–
3.Sattahip	33.4 26.8	34.0 27.0	– 26.9	34.3 26.9	34.3 27.3	33.1 26.3	32.3 23.8	33.6 26.4	40.0 20.0	30.0	30.2
4.Rayong	32.3 27.6	32.6 27.5	33.0 27.6	33.0 27.7	33.5 28.1	31.3 25.4	– 23.1	32.7 26.7	– –	29.7	–
5.Ban Phe	– –	34.0 –	34.2 27.5	– 26.7	35.6 –	35.7 25.2	– 23.2	34.9 25.7	– –	30.3	–
6.Chanthaburi	33.0 23.1	33.0 22.7	33.3 21.8	32.9 22.3	33.6 23.4	33.0 25.0	32.5 21.6	33.0 22.8	38.0 16.7	27.9	28.0
7.Leam Ngop	32.8 –	31.7 24.5	31.6 25.4	– 25.2	– –	– –	– –	– –	– –	–	–
8.Khlong Yai	32.1 24.0	32.3 24.4	31.8 22.8	32.5 24.3	32.8 23.8	32.7 24.8	30.4 22.4	32.1 23.8	34.2 18.4	28.0	27.8
Southern Thailand, East Coast											
1.Hau Hin	32.5 24.6	31.8 23.6	32.2 22.2	31.9 23.5	32.2 23.8	32.2 26.0	27.2 23.2	31.6 23.8	36.3 19.7	27.6	27.8
2.Prachuap-.	33.8 24.6	34.4 22.8	34.4 22.4	36.0 23.3	33.3 22.6	33.8 24.2	26.7 22.9	33.2 23.3	37.8 16.8	28.3	27.3
3.Chumphon	33.7 23.3	34.8 21.7	35.2 20.3	33.8 20.5	35.0 21.8	34.1 23.2	29.0 23.8	33.7 22.1	38.5 16.1	27.9	27.1
4.Bandon	33.5 20.8	32.7 19.9	33.9 19.0	34.4 20.4	35.0 21.1	33.5 21.5	29.2 23.1	33.2 20.8	39.0 15.5	27.0	28.1
5.Nakhon Si-	33.4 21.4	33.5 21.4	33.6 21.3	34.8 23.3	35.3 23.2	33.5 23.2	– 24.1	34.0 22.6	36.3 16.9	28.3	27.4
6.Songkhla	31.1 22.6	31.0 22.4	31.9 21.4	33.0 23.0	– 23.7	32.3 24.1	28.6 24.0	31.3 23.0	36.0 17.7	27.2	27.9
7.Narathiwat	31.4 21.6	30.4 23.3	30.6 22.3	31.6 22.4	31.8 22.0	31.5 22.7	28.7 23.6	30.9 22.6	35.0 19.3	26.8	26.9
Southern Thailand, West Coast											
1.Ranong	33.6 23.5	33.2 23.3	32.0 21.8	32.3 21.3	32.3 22.1	32.5 23.3	32.8 23.2	32.7 22.6	37.6 18.8	27.7	27.9
2.Phuket	34.4 22.5	33.0 24.4	33.0 22.9	31.3 23.5	32.7 24.0	34.0 24.1	– –	33.1 23.6	38.0 20.0	28.4	28.5
3.Trang	36.2 20.7	36.6 21.1	35.2 20.9	34.1 23.2	35.9 23.0	35.8 22.3	28.6 23.4	34.6 22.1	38.9 19.1	28.4	28.9

LIBRARY
AUG 24 1962
WEATHER BUREAU

METEOROLOGICAL DEPARTMENT

Royal Thai Navy

Charoon V. Bunnag

Vice Admiral, Director

****

WEEKLY TEMPERATURE AND RAINFALL OF THAILAND

DURING THE PERIOD MAR.26 - APR.1 1962

No. 13. 1962

สถานะของฝนในรอบสัปดาห์

ตั้งแต่วันที่ ๒๖ มี.ค. – ๑ เม.ย.๒๕๐๕

แอนติไซโคลน ซึ่งมีศูนย์กลางอยู่ประมาณประเทศจีนได้เคลื่อนตัวไปทางทิศตะวันออก ความชันแห่งความกดอากาศในประเทศไทย และบริเวณใกล้เคียงค่อย ๆ อ่อนกำลังลง.

ภาคเหนือ มีฝน ๗.๖ ม.ม. ที่อำเภอแม่สาย เชียงราย ในวันที่ ๒๘ นอกนั้นไม่มีรายงานฝนตก

ภาคตะวันออกเฉียงเหนือ ไม่มีฝน.

ภาคกลาง วันที่ ๒๙ – ๓๑ มีฝนเล็กน้อยถึงปานกลางเป็นบางแห่ง นอกนั้นไม่มีรายงานฝนตก.

อ่าวไทยฝั่งตะวันออก วันที่ ๒๙ และ ๓๑ มีฝนปานกลางฉะเพาะแห่ง วันที่ ๓๐ มีฝนเล็กน้อยถึงปานกลางกระจาย นอกนั้นไม่มีรายงานฝนตก ปริมาณฝนรวมประจำสัปดาห์สูงกว่าค่าปกติเล็กน้อย.

ภาคใต้ ฝั่งตะวันออก วันที่ ๒๖ – ๒๗ มีฝนเล็กน้อยถึงปานกลางกระจาย ปริมาณฝนรวมประจำสัปดาห์สูงกว่าค่าปกติเล็กน้อย.

ภาคใต้ ฝั่งตะวันตก วันที่ ๒๖ มีฝนเล็กน้อยกระจาย วันที่ ๒๗ – ๒๘ มีฝนเล็กน้อยเป็นบางแห่ง ปริมาณฝนรวมประจำสัปดาห์ต่ำกว่าค่าปกติเล็กน้อย.

Rainfall Situation

From Mar. 26 – Apr. 1 1962

The anticyclone centered about China had moved eastward. The pressure gradient over Thailand and neighbouring areas was gradually weakened.

Northern Part: Rainfall of 7.6 m.m. was reported on April 28 at Mae Sai, Chiangrai. No rain was reported in the rest of the week.

[illegible] Part: No rain

Northeastern Part: No rain

Central Part: Light to moderate rain isolated during April 29 – 31 . No rain was reported in the rest of the week.

Gulf of Thailand, East Coast: Moderate rain isolated on April 29, 31 . Scattered [illegible] light to moderate rain were reported on April 30. No rain was reported in the rest of the week. The weekly total amount of rainfall was slightly above the normal.

Southern Thailand, East Coast: Light to moderate rain scattered on the first 2 days. The weekly total amount of rainfall was slightly above the normal.

Southern Thailand, West Coast: Light rain scattered on the first day of the week. Isolated light showers were reported on April 27 – 28 . The weekly total amount of rainfall was slightly below the normal.

Meteorological Department
Royal Thai Navy
2 / 4 1962

Station	Mar. 26 - Mar. 1 1962							Total	Weekly Normal	Normal DPT.	Total Since 1 Jan.
	26	27	28	29	30	31	1				
Northern Part											
Mae Sai			7.6					7.6	4.4	+ 3.2	
Nan*					0.2			0.2	14.3	- 14.1	4.6
Sukhothai			0.8					0.8	13.2	- 12.4	
Northeastern Part				No rain							
Central Part											
Lat Yao				12.4				12.4	9.7	+ 2.7	
Manorom					1.3			1.3	11.4	- 10.1	
Kanchanaburi*					7.8			7.8	6.2	+ 1.6	26.3
Prachinburi*				10.2	3.9			14.1	15.1	- 1.0	77.7
Bangkok*					8.5			8.5	20.0	- 11.5	63.5
Thonburi						5.4		5.4	1.4	+ 4.0	
Samut Prakhan					22.2			22.2	1.5	+ 20.7	
Pom Phrachun*					35.0			35.0	-	-	
Gulf of Thailand, East Coast											
Chonburi*					0.8	0.6		1.4	21.7	- 20.3	39.9
Ko Sichang*					0.9			0.9	-	-	
Sattahip*					44.9			44.9	29.8	+ 15.1	128.3
Rayong*				46.6	30.9			77.5	6.3	+ 71.2	
Ban Khai					3.7	10.4		14.1	20.1	- 6.0	
Laem Ngop*				13.1				13.1	11.1	+ 2.0	96.6
Khlong Yai*							4.0	4.0	44.3	- 40.3	122.3
Gulf of Thailand, West Coast											
Prachaup Khirikhan*					0.3			0.3	10.2	- 9.9	147.0
Chumphon*	6.9	13.1						20.0	28.3	- 8.3	469.6
Tha Sae	18.4	24.6						43.0	2.0	+ 41.0	
Phak Phangang	47.9							47.9	2.8	+ 45.1	
Phatthalung	1.2							1.2	8.2	- 7.0	
Songkhla*	3.1		2.4					5.5	11.1	- 5.6	110.7
Yaring		16.4						16.4	-	-	
Yala		28.2						28.2	-	-	
Narathiwat*	3.4	15.7	0.1					19.2	24.5	- 5.3	271.3
Tak Bai	6.2							6.2	26.1	- 19.9	
Yi Ngo		13.4						13.4	-	-	
Southern Thailand, West Coast											
Ranong*	2.1							2.1	27.4	- 25.3	51.7
Khraburi		26.2						26.2	-	-	
Phangnga	35.6							35.6	35.7	- 0.1	
Takua Pa			21.4					21.4	20.9	+ 1.5	
Takua Thung	1.6							1.6	14.4	- 12.8	
Thay Muang	7.2		1.8					9.0	9.1	- 0.1	
Trang Air Port*	2.1							2.1	14.5	- 12.4	89.9

WEEKLY REPORT DAILY TEMPERATURE

FROM MAR. 26 - APR. 1 1962

Station	Day of month							Average	Extreme	Weekly mean	Monthly Normal
	26	27	28	29	30	31	1				
Northern Part											
1.Chiangrai	33.1 15.6	30.7 15.1	34.7 17.1	- 21.2	27.2 21.6	- 17.3	36.1 15.2	32.4 17.6	39.0 9.6	25.0	24.6
2.Fang	36.5 -	32.5 14.0	35.5 16.0	35.0 19.2	- 22.0	- -	- -	34.9 17.8	- -	26.4	-
3.Pai	35.0 -	36.0 17.8	36.5 12.5	38.0 18.0	- 14.0	36.5 -	- 16.0	36.4 15.7	- -	26.1	-
4.Mae Hongson	36.0 21.7	- 22.0	37.0 21.0	37.2 -	37.4 20.1	36.5 21.6	37.4 20.6	36.9 21.2	39.1 11.0	29.1	26.3
5.Khun Yuam	32.2 19.0	33.5 20.4	34.5 19.5	35.0 19.0	- 18.0	35.0 -	- 20.5	34.0 19.4	- -	26.7	-
6.Chiangmai	33.0 22.6	35.1 20.6	36.2 18.9	36.8 19.9	35.1 21.6	37.2 21.3	36.7 19.4	35.7 20.6	39.3 10.9	28.2	25.6
7.Nan	30.8 19.0	34.8 16.2	36.9 18.7	37.8 20.6	32.0 20.2	34.2 18.9	33.9 20.1	34.2 19.6	40.3 10.6	26.6	26.9
8.Lampang	33.0 22.7	35.6 20.8	37.0 21.3	37.8 21.6	34.4 25.2	34.5 21.8	33.4 21.7	35.1 22.2	40.3 6.2	28.7	27.1
9.Mae Sariang	36.9 19.7	36.9 20.8	38.0 19.7	38.6 18.2	36.6 18.8	37.0 18.5	37.9 18.8	37.4 19.1	40.0 8.7	28.3	27.0
10.Phrae	32.1 21.8	35.6 19.7	38.9 20.2	37.1 21.5	34.7 22.6	35.0 20.3	39.3 20.8	36.1 21.0	39.6 12.2	39.9	37.6
11.Uttaradit	33.3 23.3	37.1 21.5	39.5 21.7	38.8 24.0	34.4 25.4	37.3 19.0	40.1 22.5	37.2 22.5	42.4 13.4	29.9	29.2
12.Phumiphol Dam	34.3 25.0	36.3 24.0	39.0 24.4	38.4 24.4	32.0 27.0	- 25.1	39.5 -	36.6 25.0	- -	30.8	-
13.Tak	34.8 23.7	38.4 24.3	39.8 27.2	39.0 28.8	31.0 26.6	37.0 24.2	39.5 27.6	36.9 26.1	41.3 16.1	31.5	30.5
14.Phitsanulok	33.7 22.2	36.1 22.2	38.0 23.4	38.5 25.8	33.7 26.6	36.1 23.0	38.2 26.3	36.3 24.2	39.8 15.0	30.3	29.2
15.Mae Sot	36.3 22.4	36.4 23.7	37.3 22.2	37.1 22.9	37.1 23.5	36.6 24.3	36.7 23.6	36.8 23.2	39.8 13.0	30.0	27.7
Northeastern Part											
1.Loei	29.8 17.8	32.9 15.8	38.5 16.7	33.2 20.2	30.9 17.8	34.5 16.8	38.2 21.3	34.0 18.1	40.6 11.1	26.1	28.8
2.Udon Thani	30.8 17.7	34.5 15.3	37.5 17.8	33.6 21.4	31.0 18.8	35.0 18.2	39.8 21.1	34.6 18.6	42.2 12.4	26.6	28.1
3.Nakhon Phanom	28.4 16.1	31.0 14.1	33.3 17.5	30.2 21.0	29.0 20.3	33.0 18.0	36.8 21.0	31.7 18.3	39.3 12.3	25.0	27.1
4.Sakon Nakhon	29.4 14.1	31.8 14.1	34.2 18.6	31.7 20.8	30.7 18.7	33.9 18.4	39.1 20.7	33.0 17.9	41.0 13.0	25.5	27.5
5.Mukdahan	29.5 15.6	32.4 16.1	34.5 17.6	32.1 19.8	31.5 18.3	33.0 19.2	34.8 20.3	32.5 18.1	40.7 14.1	25.3	28.2
6.Khon Kean	31.0 19.1	33.5 17.8	36.5 20.4	33.8 22.2	32.4 20.9	34.1 20.0	38.2 22.4	34.2 20.4	41.8 15.4	27.3	28.9
7.Roi Et	31.3 18.7	33.0 17.1	35.1 19.6	34.0 20.9	32.6 20.1	34.0 20.7	38.5 21.7	34.1 19.8	40.5 14.1	27.0	29.0
8.Chaiyaphum	30.1 18.5	32.4 19.4	35.6 21.7	33.2 22.9	31.5 21.4	33.4 21.2	36.9 22.4	33.3 21.1	- -	27.2	-
9.Ubon Ratcha-	30.7 16.9	32.6 17.8	34.9 19.5	33.6 20.3	32.6 20.0	33.9 20.2	36.6 22.7	33.6 19.6	40.2 14.2	26.6	28.6
10.Surin	31.7 15.5	33.6 16.4	36.8 18.6	34.6 19.0	32.5 17.5	36.1 19.4	37.2 20.2	34.6 18.1	40.8 16.7	26.4	29.4
11.Nakon Rat-	30.9 18.5	33.7 19.9	37.2 21.3	35.3 23.9	33.6 21.9	36.0 22.2	38.6 23.9	34.9 21.7	41.5 13.4	28.3	29.0

Station	Day of month							Average	Extreme	Weekly mean	Monthly Normal
	26	27	28	29	30	31	1				
Central Part											
1.Nakhon Sawan	34.5 21.2	37.4 21.4	38.9 25.8	39.7 25.8	34.6 27.1	37.6 25.7	39.2 25.9	37.4 24.7	42.2 17.4	31.1	30.3
2.Lopburi	35.6 22.5	37.4 22.4	37.7 24.0	38.3 24.2	36.5 26.0	36.4 24.4	37.4 24.1	37.0 23.9	40.6 17.8	30.5	30.2
3.Suphanburi	35.0 21.7	- 22.7	37.5 24.1	- 25.4	32.5 25.2	36.1 24.8	37.1 24.4	35.6 24.0	41.0 16.3	29.8	29.9
4.Prachinburi	35.0 21.7	36.9 21.8	37.4 23.6	37.1 25.0	35.5 25.1	36.4 24.5	37.1 24.2	36.5 23.8	39.8 17.2	30.2	29.0
5.Kanchanaburi	34.2 22.0	36.5 22.5	37.2 22.9	37.8 23.6	36.7 25.8	35.4 24.3	36.6 24.6	36.3 23.7	41.7 18.0	30.0	30.4
6.Don Muang	34.1 22.5	36.0 23.5	35.0 23.7	35.0 24.3	33.0 25.7	33.8 24.7	33.8 24.5	34.4 24.0	39.0 18.2	29.2	29.2
7.Bangkok	34.9 22.5	36.4 23.2	34.7 23.7	34.5 25.9	32.5 25.8	33.1 24.6	34.0 25.9	34.3 24.5	39.1 18.7	29.4	29.3
8.Aranyaprathet	34.5 22.0	36.3 22.1	38.7 22.3	38.5 25.0	36.2 25.4	37.3 25.1	37.6 24.5	37.0 23.8	40.7 16.7	30.4	29.5
9.Pom Phrachun	32.1 23.7	32.6 24.9	32.7 26.1	32.8 25.9	29.8 26.0	31.1 23.7	31.6 25.0	31.8 25.0	- -	28.4	-
Gulf of Thailand, East Coast											
1.Chonburi	34.2 22.5	- 23.0	32.3 23.5	32.6 24.8	32.8 25.0	- 25.1	32.2 25.6	32.8 24.2	38.1 18.9	28.5	28.7
2.Ko Sichang	31.8 25.0	32.2 24.2	30.8 25.8	31.2 26.2	31.1 26.6	31.4 27.2	32.2 27.2	31.5 26.0	- -	28.8	-
3.Sattahip	34.0 24.0	33.9 24.4	33.7 26.4	33.5 26.8	30.3 27.3	31.4 26.6	32.5 27.0	32.8 26.1	40.0 20.0	29.5	30.2
4.Rayong	32.0 22.8	32.2 22.5	33.0 24.4	33.0 27.7	28.9 25.0	29.2 24.4	- 27.5	31.4 24.9	- -	28.2	-
5.Ban Phe	32.9 22.5	33.6 22.5	34.0 22.5	- 22.5	34.0 -	- 24.0	- -	32.6 23.0	- -	27.8	-
6.Chanthaburi	34.6 23.3	35.9 22.1	33.0 22.9	33.3 24.0	32.2 24.4	32.6 23.8	33.2 23.5	33.5 23.4	38.0 16.7	28.5	28.0
7.Leam Ngop	32.6 -	33.7 23.7	33.2 24.0	32.8 24.5	- 23.8	- -	- -	33.1 24.0	- -	28.6	-
8.Khlong Yai	30.4 23.1	32.5 22.2	31.8 24.4	32.4 24.3	32.4 25.4	31.5 24.8	32.2 24.3	31.9 24.1	34.2 18.4	28.0	27.8
Southern Thailand, East Coast											
1.Hau Hin	30.2 22.9	31.0 22.8	32.0 22.7	31.4 24.8	31.2 24.5	31.6 23.5	32.6 24.5	32.8 23.7	36.3 19.7	28.3	27.8
2.Prachuap-	29.0 22.3	32.9 21.2	33.1 22.2	33.0 23.0	33.3 23.6	33.8 24.0	33.3 22.6	32.6 22.7	37.8 16.8	27.7	27.3
3.Chumphon	28.8 23.2	29.8 23.2	31.7 22.6	32.2 22.7	31.8 22.3	31.7 23.0	32.1 21.5	31.2 22.6	38.5 16.1	26.9	27.1
4.Bandon	31.0 22.9	- 21.6	33.1 20.6	31.9 20.2	34.0 19.9	- 19.9	32.1 19.3	32.4 20.6	39.0 15.5	26.5	28.1
5.Nakhon Si-	31.0 22.4	32.2 23.8	32.7 23.4	32.2 23.0	32.4 22.7	32.3 22.6	32.8 21.9	32.2 22.8	36.3 16.9	27.5	27.4
6.Songkhla	30.0 24.2	31.0 24.7	31.1 25.3	30.5 24.1	31.1 27.0	31.2 24.2	31.6 20.3	30.9 24.3	36.0 17.7	27.6	27.9
7.Narathiwat	29.6 21.6	28.8 23.3	30.8 23.0	31.0 23.0	30.9 24.7	31.1 23.5	31.0 22.7	30.5 23.1	35.0 19.3	26.8	26.9
Southern Thailand, West Coast											
1.Ranong	30.5 23.0	32.7 22.6	34.6 23.0	33.7 21.9	34.5 22.0	33.3 21.8	34.5 21.9	33.4 22.3	37.6 18.8	27.9	27.9
2.Phuket	30.7 24.8	- 25.4	- 25.7	33.0 24.0	34.0 24.0	32.5 24.8	33.3 23.4	32.7 24.6	35.0 20.0	28.6	28.5
3.Trang	31.5 22.0	34.1 23.3	34.4 22.7	34.3 22.1	33.8 24.0	35.5 21.1	35.0 21.6	34.1 22.4	38.9 19.1	28.3	28.9

Thailand METEOROLOGICAL DEPARTMENT

Royal Thai Navy

Charoon V. Bunnag

Vice Admiral, Director

****

WEEKLY TEMPERATURE AND RAINFALL OF THAILAND

DURING THE PERIOD APRIL 2 - 8,1962

APR 27 1962
WEATHER BUREAU

No.14.1962

สถานะของฝนในรอบสัปดาห์
ตั้งแต่วันที่ ๒ – ๘ เม.ย. ๒๕๐๕

ความชันแห่งความกดอากาศในประเทศไทยมีกำลังค่อนข้างอ่อน มีหย่อมความกดอากาศต่ำทางตอนเหนือของประเทศไทยเป็นครั้งคราว หย่อมความกดอากาศสูงในอ่าวเบงกอล ปรากฏชัดเจนและต่อเนื่องกัน

<u>ภาคเหนือ</u> วันที่ ๔ มีฝนเล็กน้อยถึงปานกลางเป็นบางแห่ง วันที่ ๕ มีฝนเล็กน้อย ๒.๐ ม.ม. ที่เชียงรายแห่งเดียว นอกนั้นไม่มีรายงานฝนตก

<u>ภาคตะวันออกเฉียงเหนือ</u> ตั้งแต่วันที่ ๓ – ๘ มีฝนเล็กน้อยถึงปานกลางกระจายทางตอนเหนือของภาค ตอนใต้ของภาคมีฝนเล็กน้อยถึงปานกลางเป็นบางแห่งในวันที่ ๓,๕,๖ และ ๘ ปริมาณฝนรวมประจำสัปดาห์ใกล้เคียงค่าปกติ

<u>ภาคกลาง</u> วันที่ ๔,๖,๗ และ ๘ มีฝนเล็กน้อยถึงปานกลางเป็นบางแห่ง นอกนั้นไม่มีฝนตก

<u>อ่าวไทยฝั่งตะวันออก</u> } วันที่ ๔ – ๕ มีฝนเล็กน้อยถึงปานกลางเป็นบางแห่ง
<u>ภาคใต้ฝั่งตะวันออก</u> } นอกนั้นไม่มีฝนตก

<u>ภาคใต้ฝั่งตะวันตก</u> วันที่ ๖ และ ๘ มีฝนเล็กน้อยถึงปานกลางเป็นบางแห่ง วันที่ ๗ มีฝนหนัก ๔๒.๕ ม.ม. ที่สนามบิน จ.ตรัง นอกนั้นไม่มีรายงานฝนตก.

Rainfall Situation

From April 2 - 8,1962

The pressure gradient over Thailand was rather weak.
Low cell occasionally appeared over the north of Thailand.
High cell over the Bay of Bengal was stationary.

<u>Northern Part</u>: Light to moderate rain isolated on April 4. Light shower of 2.0 mm. was reported on April 5. at Chiangrai. No rain was reported in the rest of the week.

<u>Northeastern Part</u>: Light to moderate rain scattered over the extreme north of the portion during April 3 - 8. Isolated light to moderate rain were reported on April 3, 5, 6, 8 over the rest of the portion. The weekly total amount of rainfall was around the normal.

<u>Central Part</u>: Light to moderate rain isolated on April 4, 6, 7, 8. No rain was reported in the rest of the week.

<u>Gulf of Thailand East Coast & Southern Thailand East Coast</u>: Light to moderate rain occurred on April 4 - 5. No rain was reported in the rest of the period.

<u>Southern Thailand West Coast</u>: Light to moderate rain isolated on April 6, 8. Heavy rain of 42.5 mm. was reported on April 7 at the airport of Trang. No rain was reported in the rest of the week.

Meteorological Department
Royal Thai Navy
10 / 4 / 1962

Station	April 2 – 8, 1962							Total	Weekly Normal	Normal DPT.	Total Since 1 Jan.62
	2	3	4	5	6	7	8				
Northern Part											
Chiangrai*				2.0				2.0	3.1	- 1.1	26.3
chiangmai*			28.0					28.0	5.1	+ 22.9	35.5
Doi Saket			3.0					3.0	2.0	+ 1.0	
San Sai			0.6					0.6	3.0	- 2.4	
Lampang*			4.4					4.4	10.8	- 6.4	9.6
Lom Sak			10.1				0.8	10.9	20.8	- 9.9	
Northeastern Part											
Nong Khai		10.4						10.4	12.7	- 2.3	
Tha Bo		5.4		7.4				13.8	26.3	- 12.5	
Loei*							0.2	0.2	23.4	- 23.2	21.9
Udon Thani*				1.2			1.2	2.4	15.3	- 12.9	7.3
Nakhon Phanom*				0.1		2.9		3.0	21.7	- 18.7	43.8
Tha Uthen						65.0		65.0	19.0	+ 46.0	
Mukdahan*		5.1			11.0			16.1	2.2	+ 13.9	30.1
Sakon Nakhon*			0.6	1.8			0.6	3.0	10.1	- 7.1	36.8
Kalasin						20.1		20.1	10.1	+ 10.0	
Yang Talat			6.0			2.3		8.3	7.4	+ 0.9	
Khon Kaen*						6.2		6.2	8.8	- 2.6	35.9
Nam Phong							17.8	17.8	26.8	- 9.0	
Phu Wiang							5.5	5.5	16.9	- 11.4	
Nakhon Ratchasima*					1.1		0.3	1.4	15.0	- 13.6	27.2
Bua Yai		14.2						14.2	35.3	- 21.1	
Sung Noen				10.8	5.7			16.5	10.0	+ 6.5	
Si Khiu					67.2			67.2	-	-	
Nang Rong							0.5	0.5	29.2	- 28.7	
Prakhon Chai							9.2	9.2	47.9	- 38.7	
Central Part											
Prachinburi*					32.6	32.9		65.5	17.1	+ 48.4	143.2
Si Maha Pho					5.2	22.5		27.7	33.5	- 5.8	
Aranyaprathet*			2.1				16.5	18.6	41.0	- 22.4	64.8
Gulf of Thailand, East Coast											
Chonburi*			0.1					0.1	18.1	- 18.0	40.0
Phanat Nikhom			3.6					3.6	44.4	- 40.8	
Khlong Yai*				10.4				10.4	39.4	- 29.0	137.3
Southern Thailand East Coast											
Ban Na San			20.4					20.4	29.5	- 9.1	
Chawang				28.5				28.5	17.5	+ 11.0	
Southern Thailand West Coast											
Ranong*							23.8	23.8	28.4	- 4.6	75.5
Takua Thung							14.1	14.1	21.1	- 7.0	
Phuket*							3.0	3.0	27.3	- 24.0	98.5
Trang Air-port*					20.1	42.5		62.6	20.5	+ 42.1	152.5
Si Kao					4.6			4.6	-	-	

WEEKLY REPORT DAILY TEMPERATURE

FROM APR. 2 - 8 1962

Station	Day od month							Average	Extreme	Weekly Mean	Monthly Normal
	2	3	4	5	6	7	8				
Northern Part											
1.Chiangrai	- 16.3	31.0 17.2	34.7 18.6	35.8 16.8	- 16.2	34.2 18.8	35.6 16.0	34.3 16.6	40.0 11.4	25.5	27.2
2.Fang											
3.Pai											
4.Mae Hongson	38.4 18.7	37.5 19.2	38.2 23.0	38.0 22.4	31.2 25.0	37.2 20.3	38.4 20.4	37.0 21.3	41.2 15.6	29.2	29.0
5.Mae Hom											
6.Chiangmai	36.5 17.4	36.2 18.9	37.6 20.6	36.6 20.0	35.7 20.1	37.0 19.8	36.4 21.4	36.6 19.7	41.2 13.2	28.2	28.3
7.Nan	39.4 18.8	37.8 18.1	38.3 19.8	39.4 21.0	39.1 19.1	39.2 18.6	37.3 21.2	38.6 19.5	42.0 14.2	29.1	28.9
8.Lampang	38.7 19.0	36.6 19.8	39.0 21.5	38.4 20.7	37.6 20.8	38.5 19.6	38.2 21.1	38.4 20.4	41.7 13.1	29.4	29.0
9.Mae Sariang	38.1 17.1	37.1 19.2	38.1 21.2	37.6 21.0	41.9 22.4	39.1 20.1	39.7 21.5	38.8 20.4	44.1 14.9	29.6	29.7
10.Phrae	39.4 23.0	37.6 18.8	38.8 19.0	37.9 19.1	39.8 20.0	40.5 19.6	37.8 20.8	38.8 20.0	40.7 13.9	29.4	29.[illegible]
11.Uttaradit	41.2 21.7	39.8 20.9	40.9 21.2	40.5 21.7	41.6 21.2	42.5 21.2	39.9 23.0	40.9 21.6	43.4 16.3	31.3	30.9
12.Phumiphol Dam	39.5 26.0	38.8 25.9	39.6 24.4	39.4 24.2	39.8 26.0	40.0 22.4	39.7 -	39.5 24.8	--	32.2	--
13.Tak	40.4 26.4	38.6 27.3	39.5 27.4	38.9 27.5	38.8 26.0	41.7 27.2	41.9 26.8	40.0 26.9	42.5 17.0	33.5	31.[illegible]
14.Phitsanulok	39.2 25.5	39.1 25.1	39.0 25.2	38.8 25.7	39.1 26.2	40.3 24.4	38.7 25.9	39.2 25.4	41.8 17.0	32.3	30.5
15.Mae sot	37.1 20.5	36.2 20.7	35.6 20.6	36.6 20.7	35.2 21.9	37.5 20.3	38.6 21.4	36.7 20.9	40.5 16.1	28.8	29.9
Northeastern Part											
1.Loei	39.7 19.9	38.8 20.0	34.6 21.3	37.7 19.5	38.7 19.0	39.3 18.1	39.3 20.0	38.3 19.7	43.1 14.6	29.0	26.7
2.Udon Thani	41.6 23.3	39.5 24.0	36.6 22.7	40.1 22.8	40.4 22.0	41.0 24.3	39.2 23.0	39.8 23.2	43.8 11.8	31.5	29.[illegible]
3.Nakhon Phanom	37.7 24.7	36.2 24.5	32.4 20.7	36.0 23.0	38.3 24.5	37.0 24.0	35.5 24.0	36.2 23.6	41.1 16.9	29.9	29.[illegible]
4.Sakon Nakhon	40.2 25.5	38.1 25.4	35.7 20.8	39.7 22.7	38.8 22.2	39.7 25.3	38.9 25.0	38.7 23.8	41.9 17.2	31.3	29.3
5.Mukdahan	38.4 23.8	38.6 24.2	34.6 20.9	38.0 23.6	38.7 25.5	38.2 24.0	37.0 23.8	37.6 23.7	41.8 18.2	30.7	29.[illegible]
6.Khon Kaen	39.7 27.6	39.8 27.7	37.3 24.1	38.3 24.2	40.4 25.6	40.2 25.2	38.2 24.4	39.1 25.5	42.8 [illegible]	32.3	30.0
7.Roi Et	38.2 27.0	38.8 26.5	36.0 23.0	37.5 26.1	38.5 26.6	38.1 25.7	38.0 24.8	37.9 25.7	41.8 19.3	31.8	30.1
8.Chaiyaphum	37.8 24.7	38.5 23.5	37.0 25.3	37.8 24.0	39.2 25.4	39.3 23.3	39.6 21.6	38.5 24.4	-	31.5	-
9.Ubon Ratchathani	36.9 24.4	37.7 23.7	34.4 23.0	36.7 24.2	36.9 26.1	40.2 25.7	37.2 24.7	37.9 24.5	41.8 16.9	30.8	29.7
10.Surin	37.5 23.2	38.6 22.2	36.5 22.2	37.6 22.5	38.9 22.6	38.4 23.2	38.6 23.0	38.0 22.7	41.5 15.2	30.4	30.[illegible]
11.Nakhon Ratchasima	39.4 24.6	40.7 24.5	38.6 25.1	39.7 24.8	40.2 24.5	39.8 23.8	39.3 25.6	39.5 24.7	43.4 15.7	32.1	29.8

Station	Day of Month 2	3	4	5	6	7	8	Average	Extreme	Weekly Mean	Monthly Normal
Central Part											
1. Nakhon Sawan	40.3 26.2	40.9 25.4	41.5 25.7	39.9 26.8	40.0 25.7	42.3 26.4	39.9 26.7	40.7 26.1	43.7 17.0	33.4	31.1
2. Lopburi	38.2 24.8	39.1 24.6	40.0 25.0	38.2 25.8	39.4 25.3	39.6 24.6	39.0 25.1	39.1 25.0	40.9 20.6	32.1	30.4
3. Suphanburi	39.0 25.6	40.1 25.0	40.5 25.3	40.2 25.9	40.8 25.3	40.2 25.4	39.5 26.3	40.0 25.5	41.5 19.4	32.8	30.9
4. Prachinburi	37.1 25.0	39.5 24.8	39.9 25.0	38.6 26.6	38.9 25.7	39.1 24.5	37.9 22.2	38.6 24.8	40.7 19.8	31.7	29.9
5. Kanchanaburi	39.1 26.4	40.4 26.5	40.5 22.7	39.8 25.9	– 23.2	– 25.7	– 26.2	40.0 25.2	43.5 17.2	32.6	31.1
6. Don Muang	34.0 25.2	37.1 24.7	35.9 25.7	33.7 25.8	37.3 25.6	36.0 24.5	34.7 25.8	35.5 25.3	40.6 18.6	30.4	30.1
7. Bangkok	33.5 25.8	35.8 26.6	34.6 26.3	33.2 27.3	36.6 26.7	35.5 25.6	34.0 26.9	34.7 26.5	39.9 18.2	30.6	30.0
8. Aranyaprathet	38.6 24.5	39.8 25.5	37.9 25.5	38.5 25.5	39.3 25.0	39.3 25.5	39.0 25.8	38.9 25.3	41.4 18.1	32.1	29.9
9. Pom Phrachun	31.3 25.9	32.5 27.2	33.0 27.0	32.6 26.6	32.9 26.3	32.7 26.4	32.3 26.5	32.5 26.6	– –	29.6	–
Gulf of Thailand, East Coast											
1. Chonburi	33.2 25.5	35.2 26.3	35.2 25.2	33.7 26.5	34.2 26.7	35.3 24.6	34.0 23.6	34.4 25.5	37.6 20.8	30.0	29.3
2. Ko Sichang	32.5 27.2	33.6 27.5	33.6 26.4	33.3 28.0	33.1 27.8	33.6 26.6	33.2 27.5	33.3 27.3	– –	30.3	–
3. Sattahip	33.2 26.6	33.2 26.4	33.5 27.2	32.9 27.2	34.2 27.4	34.0 27.0	34.3 27.5	33.6 27.0	40.5 18.7	30.3	30.5
4. Rayong	33.0 27.8	– 27.0	33.5 –	33.2 28.5	33.2 28.4	33.5 28.1	33.5 28.4	33.3 28.0	– –	30.7	–
5. Ban Phe											
6. Chanthaburi	32.5 24.5	33.5 23.4	33.3 22.7	33.6 24.0	33.5 23.8	34.0 24.0	33.8 23.9	33.5 23.8	38.1 19.4	28.7	28.5
7. Laem Ngop											
8. Khlong Yai	32.4 25.5	32.5 24.2	32.5 22.8	32.8 24.8	32.4 22.7	32.9 24.9	33.0 23.6	32.6 24.1	34.5 21.7	28.4	27.7
Southern Thailand, East Coast											
1. Hua Hin	31.8 24.5	32.8 24.3	32.3 24.3	32.2 24.3	32.8 23.4	32.2 24.6	33.1 24.8	32.5 24.3	38.6 20.1	38.4	28.6
2. Prachuap –	33.2 23.0	34.3 23.9	34.7 22.6	34.2 23.4	34.6 23.7	33.8 22.5	34.7 23.9	34.2 23.3	39.6 19.5	28.8	28.7
3. Chumphon	32.8 21.2	35.5 21.9	35.2 22.7	34.1 22.4	34.4 23.1	34.1 22.0	33.8 24.0	34.3 22.5	39.0 20.4	28.4	28.4
4. Bandon	32.0 19.7	33.7 21.0	33.8 –	35.2 22.5	34.0 22.0	36.4 20.9	35.2 22.5	34.3 21.4	39.5 19.6	27.9	29.0
5. Nakhon Si –	33.2 21.4	35.2 21.2	34.0 21.6	33.8 22.6	34.0 22.5	34.5 22.7	34.5 23.9	34.2 22.3	36.8 19.0	28.3	28.1
6. Songkhla	31.6 25.2	32.0 22.7	32.4 22.2	31.4 23.7	32.7 23.2	33.5 22.5	31.3 25.0	32.1 23.5	37.4 20.7	27.8	28.6
7. Narathiwat	31.7 22.5	30.6 23.0	31.0 22.6	31.8 22.8	31.0 23.8	32.1 23.8	31.8 23.2	31.4 23.1	35.5 20.3	27.3	27.7
Southern Thailand, West Coast											
1. Ranong	34.4 21.0	33.5 22.7	34.1 23.5	32.8 23.5	33.3 23.6	32.7 21.0	33.7 23.6	33.5 22.7	36.2 20.2	28.1	28.4
2. Phuket	33.5 23.7	33.4 25.5	33.5 26.4	32.0 25.8	33.6 25.2	– 24.4	– –	33.2 25.2	35.4 21.5	29.2	28.5
3. Trang	36.1 22.1	37.5 22.5	37.5 22.4	35.6 23.3	36.6 22.7	34.6 23.8	35.9 21.7	36.3 22.6	39.7 20.8	29.5	28.9

Thailand METEOROLOGICAL DEPARTMENT

Royal Thai Navy

Charoon V. Bunnag

Vice Admiral, Director

****

WEEKLY TEMPERATURE AND RAINFALL OF THAILAND

DURING THE PERIOD APRIL 9 — 15, 1962

No. 15. 1962

LIBRARY
APR 27 1962
WEATHER BUREAU

สถานะของฝนในรอบสัปดาห์
ตั้งแต่วันที่ ๙ – ๑๕ เม.ย.๒๕๐๕

ในสัปดาห์นี้แอนติไซโคลนในภาคใต้ของมองโกเลีย ได้ทวีกำลังแรงขึ้นและแผ่ลงมาถึงส่วนเหนือของประเทศไทย ๒ ครั้ง ครั้งแรกทำให้มีฝนตกทั่วไปในภาคตะวันออกเฉียงเหนือเมื่อวันที่ ๙ เม.ย. กับมีฝนกระจายในภาคเหนือ ภาคกลาง และอ่าวไทยฝั่งตะวันออกในวันที่ ๑๐ เม.ย. ส่วนในครั้งที่สองมีผลกระทบกระเทือนน้อยกว่าครั้งแรก คือมีฝนกระจายในภาคตะวันออกเฉียงเหนือเมื่อวันที่ ๑๓ เม.ย. และมีฝนเพียงบางแห่งในภาคเหนือ ภาคกลาง และอ่าวไทยฝั่งตะวันออกในวันที่ ๑๔

ภาคเหนือ
ภาคตะวันออกเฉียงเหนือ
ภาคกลาง
อ่าวไทย ฝั่งตะวันออก
ภาคใต้

> ปริมาณฝนรวมประจำสัปดาห์สูงกว่าค่าปกติเกือบทั่วไป

> ฝนรวมประจำสัปดาห์ใกล้เคียงกับค่าปกติ

ทางฝั่งตะวันออกเกือบไม่มีฝนตกเลย ส่วนฝั่งตะวันตกมีฝนเล็กน้อยเฉพาะแห่ง ปริมาณฝนรวมประจำสัปดาห์ต่ำกว่าค่าปกติทั่วไป

Rainfall Situation
From Apr. 9 – 15 1962

Anticyclone over Southern Mongolia intensified and spread southward to Upper Thailand two times. The first time caused widespread rain over the Northeastern Part on Apr. 9 and scattered showers over the Gulf East Coast, the Northern and Central Parts on Apr. 10. The effect of the second time was light and caused scattered showers over the Northeastern Part on Apr.13, and isolated showers over the Gulf East Coast, the Northern and Central Parts on Apr. 14.

Northern Part:
Northeastern Part:
> The weekly total amounts of rainfall were generally above the normals.

Central Part:
Gulf of Thailand,
East Coast:
> The weekly total amounts of rainfall were around the normals.

Southern Part: No rain was generally reported over the East Coast while light showers isolated over the west coast. The weekly total amount of rainfall was below the normal throughout the part.

Meteorological Department
Royal Thai Navy
16 / 4 / 1962

Station	Apr. 9	10	11	12	13	14	15	Total	Weekly Normal	Normal DPT.	Total Since 1Jan.62
Northern Part											
Chiangrai*		3.6			2.5	1.2	11.2	18.5	14.6	+ 3.9	44.8
Mae Sai	7.6							7.6	1.6	+ 6.0	
Chiangsaen		50.7						50.7	-	-	
Mae Chan					16.4			16.4	1.3	+ 15.1	
Thoong					8.6			8.6	-	-	
Mae Sruai					13.5	7.5		21.0	0.6	+ 20.4	
Chiangkham					3.7			3.7	15.5	- 11.8	
Phan							30.1	30.1	4.3	+ 25.8	
Fang						65.8		65.8	4.5	+ 61.3	
Nan*		18.2			40.0	3.4		61.6	9.0	+ 52.6	66.2
Lampang*		0.8						0.8	26.6	- 25.8	
Phrae Air-port*		0.5						0.5	19.8	- 19.4	14.9
Uttaradit*		0.1				0.1		0.2	15.3	- 15.1	7.0
Northeastern Part											
Nong Khai				13.5		3.7		17.2	3.8	+ 13.4	
Tha Bo				1.7	4.3			6.0	3.4	+ 2.6	
Loei*	11.5				15.1			26.6	32.6	- 6.0	48.5
Chiangkhan	4.8		0.4			0.4		5.6	6.1	- 0.5	
Udon Thani*					14.3			14.3	19.1	- 4.8	21.6
Nakhon Phanom*	12.4			55.2				67.6	11.6	+ 56.0	111.4
Mukdahan*	23.3							23.3	9.8	+ 13.5	53.4
Sakon Nakhon*	5.9				0.1		1.7	7.7	19.4	- 11.7	44.5
Wanon Niwas	10.0				8.6			18.6	13.3	+ 5.3	
Phanna Nikhom	22.2							22.2	8.8	+ 13.4	
Kalasin					23.2			23.2	14.3	+ 8.9	
Yang Talat					51.5			51.5	1.8	+ 49.7	
Kantaravichai	0.6							0.6	5.3	- 4.7	
Khon Kaen*						0.8		0.8	18.0	- 17.2	36.7
Chonnabot	4.9				5.3			10.2	9.9	+ 0.3	
Borrabu	26.3							26.3	22.7	+ 3.6	
Roi Et*	1.0			14.1	39.5	0.3		54.9	17.3	+ 37.6	59.1
Chaiyaphum*	0.7	1.1					1.6	3.4	21.2	- 17.8	47.5
Nakhon Ratchasima*							16.2	16.2	1.7	+ 14.5	43.4
Bua Yai	42.7				8.8			51.5	27.7	+ 23.8	
Sung Noen	3.5							3.5	2.1	+ 1.4	
Chok Chai	12.9							12.9	3.6	+ 9.3	
Buriram			3.5		78.2			81.7	4.7	+ 77.0	
Phut Thai Song	9.0				53.7			62.7	23.9	+ 38.8	
Prakhon Chai	11.9							11.9	8.1	+ 3.8	
Surin*	0.5			0.4	38.7			39.6	6.9	+ 32.7	49.7
Sangkha	51.2							51.2	0.0	+ 51.2	
Sisaket	47.2							47.2	31.7	+ 15.5	
Kanthrarom	47.4							47.4	33.1	+ 14.3	
Khukhan	14.5				30.5			45.0	2.2	+ 42.8	
Ubon Ratchathani*	9.6				0.3			9.9	20.0	- 10.1	180.2
Khemarat	10.0							10.0	32.4	- 22.4	
Yasothon	42.2							42.2	5.7	+ 36.5	
Maha Chana Chai	53.6							53.6	2.5	+ 51.1	
Det Udom	19.5							19.5	22.2	- 2.7	
Central Part											
Nakhon Sawan*		2.9						2.9	11.6	- 8.7	7.4
Lat Yao	6.4							6.4	1.1	+ 5.3	
Phayuha Khiri						6.9		6.9	5.2	+ 1.7	
Ang Thong						7.5		7.5	21.9	- 14.4	
Kanchanaburi*		48.2						48.2	17.6	+ 30.6	74.5
Tha Muang		9.0						9.0	10.1	- 1.1	
Nonthaburi		10.2						10.2	28.5	- 18.3	
Bang Bua Thong		26.0						26.0	5.2	+ 20.8	
Nakhon Nayok				6.8				6.8	11.1	- 4.3	
Prachinburi*				52.4				52.4	14.2	+ 38.2	195.6
Si Maha Pho				67.1				67.1	9.6	+ 57.5	
Kabinburi						31.8		31.8	25.2	+ 6.6	
Aranyaprathet*		0.5		0.7	0.2	1.5		2.9	20.2	- 17.3	67.7
Minburi		12.8						12.8	54.0	- 41.2	
Photharam		5.7						5.7	7.5	- 1.8	

Station	Apr. 9 - 15 1962							Total	Weekly Normal		Total Since
	9	10	11	12	13	14	15		Normal	DPT.	1Jan.62
Gulf of Thailand, East Coast											
Chonburi*		33.6			0.2			33.8	20.5	+ 13.3	73.8
Klaeng				1.5				1.5	21.3	- 19.8	
Chanthaburi*		4.0		3.4		38.3	23.0	68.7	32.4	+ 36.3	197.0
Pong Namron		5.0						5.0	56.1	- 51.1	
Tha Mai		32.8				1.8		31.0	41.0	- 10.0	
Trat			5.2			72.3		77.5	49.7	+ 27.8	
Khlong Yai			21.5			14.7	3.3	39.5	17.7	+ 21.8	176.8
Southern Thailand, East Coast											
Hat Yai						7.5		7.5	25.6	- 18.1	
Narathiwat*						0.1		0.1	19.0	- 18.9	271.4
Southern Thailand, West Coast											
Ranong*	1.1		11.8	8.2	0.1	0.6		21.8	44.1	- 22.3	97.3
Phangnga		5.2	6.8		22.9			34.9	41.2	- 6.3	
Takua Thung	6.0							6.0	36.2	- 30.2	
Phuket*						5.8		5.8	35.5	- 29.7	104.3
Phuket Air-port*				0.8	2.4			3.2	-	-	107.8
Khlong Tom				29.0				29.0	-	-	
Trang Air-port*	22.9	0.3						23.2	36.2	- 13.0	175.7
Si Kao		12.1		4.6		2.7		19.4	-	-	
Yan Ta Khao	33.9	2.2				6.2		42.3	-	-	

WEEKLY REPORT DAILY TEMPERATURE

FROM APR. 9 - 15 1962

Station	Day of Month 9	10	11	12	13	14	15	Average	Extreme	Weekly Mean	Monthly Normal
Northern Part											
1.Chiangrai	37.0 17.3	35.0 18.3	34.5 18.4	- 19.3	38.0 19.3	- 20.3	34.2 18.8	35.7 18.8	40.0 11.4	27.3	27.2
2.Mae Hongson	38.9 20.6	37.6 23.0	38.6 23.0	38.9 22.0	39.2 22.8	38.9 26.2	38.3 27.5	38.6 23.6	41.2 15.6	31.1	29.0
3.Chiangmai	36.6 20.4	35.7 19.8	35.4 19.4	- 19.5	38.2 20.0	36.7 24.0	37.2 22.6	36.6 20.8	41.2 13.2	28.7	28.3
4.Nan	37.0 21.1	34.9 22.7	34.5 20.8	38.8 22.9	39.8 22.0	39.2 22.0	37.3 22.5	37.4 22.0	42.0 14.2	29.7	28.9
5.Lampang	36.6 21.2	37.0 22.5	37.8 21.6	39.1 22.4	39.2 21.8	- 25.0	- 25.5	37.9 22.9	41.7 13.1	30.4	29.0
6.Mae Sariang	39.1 22.4	37.4 24.8	38.8 23.0	39.1 22.4	39.0 20.6	39.0 22.4	37.8 26.1	38.6 23.1	44.1 14.9	30.9	29.7
7.Phrae	38.4 22.6	37.5 23.6	37.7 21.0	39.4 23.2	40.0 25.2	37.9 22.6	39.0 25.6	38.6 23.4	40.7 13.9	31.0	29.7
8.Uttaradit	40.4 22.0	39.5 24.0	40.5 24.0	41.2 24.6	41.7 25.2	38.8 28.0	41.4 26.0	40.5 25.6	43.4 16.3	32.8	30.9
9.Phumiphol Dam	40.4 24.6	39.0 24.7	- 25.2	40.0 -	40.2 25.1	- -	39.6 -	39.9 24.9	- -	32.4	-
10.Tak	40.7 27.9	39.0 28.0	41.0 25.2	41.2 27.3	41.1 27.4	40.0 27.6	38.4 27.3	40.2 27.2	42.5 17.0	33.7	31.7
11.Phitsanulok	39.1 25.8	39.9 25.3	38.8 24.5	40.0 25.5	40.0 25.7	38.1 27.1	39.3 26.2	39.3 25.7	41.8 17.0	32.5	30.5
12.Mae sot	36.9 25.1	- 24.9	37.7 24.2	37.4 -	38.0 23.1	- 23.4	36.3 23.3	37.3 24.0	40.5 16.1	30.7	29.9
13.Phetchabun	38.7 23.5	37.0 23.2	38.3 22.1	39.3 24.7	38.8 24.4	35.6 25.4	37.9 25.9	37.9 24.2	43.0 13.5	31.1	29.8
Northeastern Part											
1.Loei	37.9 20.9	34.5 20.8	37.8 21.8	39.5 21.2	38.7 22.7	31.9 21.5	35.7 21.3	36.6 21.5	43.1 14.6	29.1	26.7
2.Udon Thani	39.1 21.9	34.0 22.5	38.6 22.1	40.6 24.8	40.2 25.8	33.8 24.0	35.4 24.0	37.4 23.6	43.8 11.8	30.5	29.7
3.Nakhon Phanom	38.2 25.6	- 23.0	34.8 23.0	37.3 24.5	31.0 22.0	31.7 22.0	32.7 -	34.3 23.4	41.1 16.9	28.9	29.1
4.Sakon Nakhon	40.0 23.3	32.6 21.6	35.2 22.5	37.7 24.2	36.0 25.8	32.1 22.3	35.3 21.7	35.6 23.1	41.9 17.2	29.4	29.3
5.Mukdahan	38.6 25.8	31.6 21.9	34.7 24.1	36.8 23.7	32.8 25.1	31.5 21.5	35.0 21.9	34.4 23.4	41.8 18.2	28.9	29.7
6.Khon Kaen	38.0 23.7	34.7 24.4	37.5 24.4	39.4 26.4	34.2 26.5	31.8 23.6	37.0 23.8	36.1 24.7	42.8 14.0	30.4	30.0
7.Roi Et	38.7 25.4	34.5 23.6	37.1 24.4	38.5 25.4	37.6 25.4	32.2 25.7	34.6 22.7	36.2 24.6	41.8 24.5	30.4	30.1
8.Chaiyaphum	38.7 24.0	35.3 23.4	37.0 21.4	38.0 24.6	38.0 24.4	38.0 22.4	33.5 23.4	37.1 23.4	- -	36.8	-
9.Ubon Ratchathani	37.4 25.3	33.8 21.6	35.6 23.7	36.2 24.4	36.8 24.9	35.1 23.8	34.6 24.9	35.6 24.1	41.8 16.9	29.9	29.7
10.Surin	37.8 22.3	35.8 20.8	38.0 21.5	38.6 21.5	37.5 21.2	34.9 19.8	35.5 22.5	36.9 21.4	41.5 15.2	29.2	30.2
11.Nakhon Ratchasima	39.0 24.4	35.0 24.7	38.9 22.7	38.9 25.0	39.3 23.9	34.7 23.1	39.3 24.7	37.9 24.1	43.4 15.7	31.0	29.8

Station	Day of Month							Average	Extreme	Weekly Mean	Monthly Normal
	9	10	11	12	13	14	15				
Central Part											
1.Nakhon Sawan	39.6 26.9	– 26.7	39.5 20.9	40.9 26.5	40.7 26.4	39.9 27.1	41.2 26.4	40.3 25.8	43.7 17.0	23.1	31.1
2.Lopburi	38.3 25.2	38.0 25.4	38.2 24.5	40.0 24.0	38.9 27.0	37.5 27.3	38.7 26.5	38.5 25.7	40.9 20.6	32.1	30.4
3.Suphanburi	38.7 24.5	36.8 26.2	38.7 22.7	40.5 26.2	37.2 25.7	39.0 26.5	40.0 26.8	38.7 25.5	41.5 19.4	32.1	30.9
4.Prachinburi	36.7 24.7	36.4 25.0	37.2 23.9	38.6 25.8	36.2 23.0	36.0 24.7	36.6 25.4	36.8 24.6	40.7 19.8	30.7	29.9
5.Kanchanaburi	– 26.3	– 26.2	35.4 21.8	40.4 23.6	38.9 22.0	38.8 22.5	39.4 22.6	38.6 23.6	43.5 17.2	31.1	31.1
6.Don Muang	34.8 25.3	32.2 25.4	35.3 23.5	36.1 25.5	35.0 25.5	34.9 26.0	35.6 26.0	34.8 25.3	40.6 18.6	30.1	30.1
7.Bangkok	34.3 26.1	32.6 26.7	35.9 23.6	35.0 27.1	34.4 25.8	34.4 25.5	35.8 27.6	34.6 26.1	39.9 18.2	30.4	30.0
8.Aranyaprathet	37.0 23.6	33.0 25.0	38.5 23.0	36.7 24.0	38.0 24.0	37.2 24.0	35.4 24.4	36.5 24.0	41.4 18.1	30.3	29.9
9.Pom Phrachun	32.4 26.3	31.7 26.6	33.1 23.8	32.7 26.4	33.2 26.8	33.0 26.4	32.6 26.6	32.7 26.1	– –	29.4	–
Gulf of Thailand, East Coast											
1.Chonburi	33.5 26.0	34.1 26.8	33.0 23.0	34.2 27.0	34.8 26.0	32.5 25.2	33.5 26.5	33.7 25.8	37.6 20.8	29.8	29.3
2.Ko Si-Chang	33.0 27.0	32.5 27.4	32.8 25.6	33.5 27.9	33.5 28.1	32.6 26.8	35.2 28.1	33.3 27.3	– –	30.3	–
3.Sattahip	34.0 27.4	34.7 27.5	34.7 25.9	34.8 27.5	34.5 27.8	34.8 27.1	31.0 28.0	34.1 27.3	40.5 18.7	30.7	30.5
4.Rayong	33.3 27.0	32.1 28.4	33.5 23.8	33.5 28.8	33.5 26.5	33.2 24.5	33.2 26.1	33.2 26.4	– –	29.8	–
5.Chanthaburi	34.0 23.3	29.2 24.0	34.2 22.4	33.5 22.5	33.7 22.4	34.6 23.4	31.0 23.0	32.9 23.0	38.1 19.4	28.0	28.5
6.Khlong Yai	32.9 25.0	33.4 25.0	33.0 24.1	32.3 23.9	32.9 25.3	33.2 22.9	33.0 23.1	33.0 24.2	34.5 21.7	28.6	27.7
Southern Thailand, East Coast											
1.Hua Hin	32.4 25.0	32.5 25.2	32.0 24.0	33.0 25.3	33.5 24.8	32.3 24.4	33.0 25.0	32.7 24.8	38.6 20.1	28.8	28.6
2.Prachuap	34.7 23.9	34.2 24.4	33.9 21.4	34.1 23.9	34.7 23.7	35.7 22.5	34.2 23.7	34.5 23.4	39.6 19.5	29.0	28.7
3.Chumphon	33.6 22.4	35.4 22.9	34.1 21.0	34.0 22.1	34.1 23.9	34.3 22.0	35.4 22.7	34.4 22.4	39.0 20.4	28.7	28.4
4.Nakhon Si thammarat	34.5 22.1	35.3 23.1	34.8 22.2	33.7 22.5	34.7 21.9	34.2 21.6	34.4 22.1	34.5 22.2	36.8 19.0	28.4	28.1
5.Songkhla	32.0 22.5	33.4 24.0	32.9 22.1	33.2 22.7	32.9 24.1	33.0 25.5	32.9 23.7	32.9 23.5	37.4 20.7	28.2	28.6
6.Narathiwat	32.0 22.7	32.0 22.5	32.5 22.7	32.8 22.5	31.8 22.7	32.1 23.5	31.2 22.6	32.1 22.7	35.5 20.3	27.4	27.7
Southern Thailand, West Coast											
1.Ranong	33.7 23.0	33.0 24.5	33.8 22.3	33.9 22.5	33.7 22.8	34.1 21.6	33.0 21.8	33.6 22.6	38.2 20.2	28.1	28.4
2.Phuket	33.8 23.0	33.8 25.7	33.5 25.1	33.5 25.5	35.0 23.4	34.8 24.5	33.0 24.6	33.9 24.5	35.4 21.5	29.2	28.5
3.Trang	35.6 23.8	34.4 23.7	35.0 22.5	35.5 22.5	35.5 21.7	35.5 22.8	35.0 23.3	35.2 22.9	39.7 20.8	29.1	28.9

METEOROLOGICAL DEPARTMENT

Royal Thai Navy

Charoon V. Bunnag

Vice Admiral, Director

****

WEEKLY TEMPERATURE AND RAINFALL OF THAILAND

DURING THE PERIOD APRIL 16 - 22 1962

LIBRARY
MAY 3 - 1962
WEATHER BUREAU

No.16.1962

สถานะของฝนในรอบสัปดาห์

ตั้งแต่วันที่ ๑๖ – ๒๒ เม.ย.๒๕๐๕

แอนติไซโคลนมีกำลังแรงขึ้นและเคลื่อนลงมาปกคลุมประเทศไทยบริเวณตั้งแต่เหนือลำวไทยขึ้นไปในวันที่ ๑๘ ทำให้มีฝนตกเล็กน้อยถึงปานกลางทั่วไปกับมีฝนหนักเป็นบางแห่งในภาคเหนือ ภาคตะวันออกเฉียงเหนือ และภาคกลาง ในวันที่ ๑๘ และ ๑๙

ภาคเหนือ – วันที่ ๑๖, ๑๗ และ ๒๒ มีฝนเล็กน้อยเป็นบางแห่ง นอกนั้นมีฝนเล็กน้อยถึงปานกลางเกือบทั่วไป กับมีฝนหนักเป็นบางแห่ง ทางตอนเหนือของภาคปริมาณฝนรวมประจำสัปดาห์ใกล้เคียงค่าปกติ ทางตอนใต้สูงกว่าค่าปกติค่อนข้างมาก

ภาคตะวันออกเฉียงเหนือ มีฝนเล็กน้อยถึงปานกลางกระจายตลอดสัปดาห์ กับมีฝนหนักเป็นบางแห่งในวันที่ ๑๗, ๑๘ และ ๒๐ ทางตอนเหนือของภาคปริมาณฝนรวมประจำสัปดาห์ต่ำกว่าค่าปกติเล็กน้อย ทางตอนใต้สูงกว่าค่าปกติเล็กน้อย

ภาคกลาง วันที่ ๑๘ – ๑๙ มีฝนเล็กน้อยถึงปานกลางทั่วไป กับมีฝนหนักเป็นบางแห่ง วันที่ ๒๐ – ๒๑ มีฝนเล็กน้อยถึงปานกลางกระจาย นอกนั้นมีฝนเล็กน้อยเป็นบางแห่ง ปริมาณฝนรวมประจำสัปดาห์สูงกว่าค่าปกติเล็กน้อย

ลำวไทย ฝั่งตะวันออก วันที่ ๑๖, ๑๘, ๑๙ มีฝนเล็กน้อยถึงปานกลางกระจาย นอกนั้นมีฝนเล็กน้อยเป็นบางแห่ง ปริมาณฝนรวมประจำสัปดาห์ต่ำกว่าค่าปกติเล็กน้อย

ภาคใต้ ฝั่งตะวันออก วันที่ ๑๙ มีฝนเล็กน้อยถึงปานกลางกระจาย นอกนั้นมีฝนเล็กน้อยเป็นบางแห่ง เว้นแต่วันที่ ๒๒ ไม่มีรายงานฝนตก ปริมาณฝนรวมประจำสัปดาห์ต่ำกว่าค่าปกติค่อนข้างมาก

ภาคใต้ ฝั่งตะวันตก วันที่ ๑๖ – ๒๐ มีฝนเล็กน้อยถึงปานกลางทั่วไป ปริมาณฝนรวมประจำสัปดาห์ใกล้เคียงค่าปกติ

Rainfall Situation

From Apr. 16 – 22 1962

Anticyclone was intensified and moved southward to cover the Upper Thailand on Apr. 18. It caused widespread light to moderate rain with isolated heavy falls in the northern, northeastern and central parts of the country on Apr. 18 – 19.

Northern Part: Isolated showers occurred on Apr. 16, 17 and 22. Widespread light to moderate rain with local heavy falls in the rest of the period. The weekly total amount of rainfall was around the normal in the northern portion but rather much above the normal in the southern one.

Northeastern Part: Light to moderate rain scattered throughout the week with local heavy falls on Apr. 17, 18 and 20. The weekly total amount of rainfall was slightly below the normal in the northern portion but slightly above the normal in the southern one.

Central Part: Widespread light to moderate rain with local heavy falls occurred on Apr. 18 – 19. Light to moderate rain scattered on Apr. 20 – 21. Isolated light showers were reported in the rest of the week. The weekly total amount of rainfall was slightly above the normal.

Gulf of Thailand, East Coast: Light to moderate rain scattered on Apr. 16, 18, 19. Isolated showers were reported in the rest of the week. The weekly total amount of rainfall was slightly below the normal.

Southern Thailand, East Coast: Light to moderate rain scattered on Apr. 19. Isolated light showers were reported in the rest of the week except for no rain on Apr. 22. The weekly total amount of rainfall was rather much below the normal.

Southern Thailand, West Coast: Widespread light to moderate rain distributed on Apr. 16–20. The weekly total amount of rainfall was around the normal.

Meteorological Department, Royal Thai Na

Station	Apr. 16	17	18	19	20	21	22	Total	Weekly Normal	Normal DPT.	Total Since 1Jan.62
Northern Part											
Chiangrai*			4.0	0.6		10.2	0.4	15.2	15.6	- 0.4	60.0
Chiangsaen				14.4				14.4	-	-	
Mae Chan			21.6	39.2		19.4		80.2	77.8	+ 2.4	
Chiangkham			11.5			13.5		25.0	1.0	+ 24.0	
Mae Hongson*			5.8	11.4	1.1	2.0		20.3	10.8	+ 9.5	20.6
Khun Yuam				4.1		5.0		9.1	-	-	
Fang			7.6					7.6	11.4	- 3.8	
San Pa Tong	11.2							11.2	1.9	+ 9.3	
Nan*			5.6		18.2			23.8	24.4	- 0.6	90.0
Sop Prap					36.1			36.1	34.4	+ 1.7	
Ko Kha			12.6					12.6	20.4	- 7.8	
Phrae Air-port*			40.1		17.8	0.2	0.2	58.3	19.9	+ 38.4	73.2
Uttaradit*			30.8		52.7	5.7		89.2	32.7	+ 56.5	96.2
Lap Lae			20.5					20.5	33.4	- 12.9	
Tak Air-port*					50.6			50.6	25.9	+ 24.7	60.5
Ban Tak			1.4	7.9	3.4			12.7	12.1	+ 0.6	
Phumiphol Dam*				11.4	0.5	1.2	0.3	13.1	-	-	30.6
Sukhothai			38.1	16.1				54.4	17.9	+ 36.5	
Sawankhalok			33.5					33.5	37.8	- 4.3	
Phitsanulok*			24.3		6.4			30.7	15.0	+ 15.7	35.8
Phrom Phiram			19.8					19.8	7.7	+ 12.1	
Bang Hunnag			36.6		33.2			69.8	9.2	+ 60.6	
Thaphanhin			19.0		19.9			38.9	-	-	
Phetchabun*		0.3	6.7	1.3	2.5	5.3		16.1	10.2	+ 5.9	43.7
Lom Sak			23.7					23.7	23.3	+ 0.4	
Northeastern Part											
Nong Khai			2.5					2.5	14.5	- 12.0	
Loei*	0.2		3.9		3.1	0.1		7.3	26.0	- 18.7	55.3
Dan Sai	18.9		4.3					23.2	30.9	- 7.7	
Udon Thani*				5.9	4.6			10.5	17.9	- 7.4	32.1
Nakhon Phanom*		48.0			4.6		1.0	53.6	21.5	+ 32.1	165.0
Tha U-ten					10.5			10.5	11.4	- 0.9	
Na Gae		26.5						26.5	28.9	- 2.4	
Mukdahan*		0.4		2.2		9.6		12.2	11.7	+ 0.5	63.4
Sakon Nakhon*		2.9				0.2	0.1	3.2	19.7	- 16.5	47.7
Kalasin				1.7				1.7	25.0	- 23.3	
Yang Talat				0.4		5.3		5.7	4.5	+ 1.2	
Kantaravichai				8.7				8.7	11.3	- 2.6	
Khon Kaen*				2.2			14.9	17.1	19.9	- 2.8	53.8
Chonnabot				7.2	6.1	2.0		15.3	8.1	+ 7.2	
Borrabu				26.5				26.5	2.6	+ 23.9	
Chaiyaphum*		11.7	16.3	0.6	8.2	8.4		45.2	19.0	+ 26.2	92.7
Chaturak					53.8			53.8	10.4	+ 43.4	
Nakhon Ratchasima*	13.3	3.4	2.8	0.5	50.7			70.7	26.2	+ 44.5	114.1
Sung Noen		5.4	70.4	0.5	1.2			77.5	12.8	+ 64.7	
Si Khiu	9.7		25.8		23.2			58.7	6.1	+ 52.6	
Chokchai			17.3	5.5				22.8	18.1	+ 4.7	
Lam Plai Mat	67.6							67.6	17.7	+ 49.9	
Nang Rong	27.3			10.1				37.4	30.8	+ 6.6	
Surin*		0.1		23.1			1.3	24.5	22.5	+ 2.0	74.2
Kanthrarom		25.5		17.0				42.5	3.4	+ 39.1	
Ubon Ratchathani*		6.6	2.0	0.7				9.3	32.4	- 23.1	
Det Udom		24.7						24.7	2.8	+ 21.9	
Gulf of Thailand, East Coast											
Chonburi*			3.7	3.2	3.0			9.9	33.8	- 23.9	83.7
Phanat Nikhom	51.9							51.9	18.5	+ 33.4	
Phan Thong	24.1	2.1						26.8	14.3	+ 12.5	
Si Chang*				8.4	2.3			10.7	-	-	25.0
Rayong*				8.2				8.2	21.5	- 13.3	
Ban Khai				1.9				1.9	38.2	- 36.3	
Chanthaburi*			1.7	27.1			5.6	34.4	49.4	- 15.0	231.4
Pong Namron			23.0					23.0	48.5	- 25.5	
Tha Mai				32.8				32.8	21.9	+ 10.9	
Laem Ngop*	3.8		4.0	12.5				20.3	13.2	+ 7.1	
Khlong Yai*			15.1			1.0	2.7	18.8	55.2	- 36.4	192.9

Station	Apr. 16	17	18	19	20	21	22	Total	Weekly Normal	Normal DPT.	Total Since 1Jan.62
Central Part											
Nakhon Sawan*			5.2	0.6	3.4			9.2	10.4	- 1.2	16.0
Lat Yao		38.2	4.1					42.3	8.6	+ 33.7	
Chumsaeng			19.5					19.5	21.5	- 2.0	
Phayuha Khiri			4.1	3.3	0.5			7.9	14.5	- 6.6	
Uthai Thani			14.6	1.7	27.3			43.6	12.1	+ 31.5	
Nong Chang			20.0		1.2			21.2	23.8	- 2.6	
Nong Khar Yang			7.4	10.4				17.8	13.6	+ 4.2	
Chaiyanat			5.5					5.5	22.5	- 17.0	
Manorom			2.8	3.2				6.0	20.2	- 14.2	
Wat Sing			5.8	1.1	12.7			19.6	15.9	+ 3.7	
Singburi				2.1				2.1	2.4	- 0.3	
Inthaburi		6.8		5.5				12.3	3.5	+ 8.8	
Bang Rachan				16.4				16.4	26.1	- 9.7	
Lopburi*			18.8	0.2	0.1		5.2	24.3	16.6	+ 7.7	27.4
Bah Mi				50.2				50.2	11.3	+ 38.9	
Ang Thong				5.3				5.3	17.2	- 11.9	
Pho Thong				13.3				13.3	23.8	- 10.5	
Pa Mok				12.6		32.0		44.6	6.2	+ 38.2	
Saraburi			31.2	19.7	72.4			123.3	28.7	+ 94.6	
Nong Khae		1.2	1.5	1.4				4.1	-	-	
Ayutthaya					2.0			2.0	12.3	- 10.3	
Bang Ban			0.9	5.2	0.5			6.6	-	-	
Sena			7.3					7.3	17.5	- 10.2	
Phak Hai				23.0				23.0	13.2	+ 9.8	
Suphanburi*			2.5	1.9	2.4	8.8		15.6	21.3	- 5.7	83.7
Song Phi Nong						16.0		16.0	10.0	+ 6.0	
Kanchanaburi*			12.4	8.4		9.4		30.2	25.5	+ 4.7	80.5
Tha Muang			56.0	21.3		7.3		84.6	15.7	+ 68.9	
Pathum Thani				21.7				21.7	10.1	+ 11.6	
Bang Bua Thong				10.8				10.8	6.8	+ 4.0	
Nakhon Nayok			80.6					80.6	34.7	+ 45.8	
Prachinburi*			109.0	13.8	0.8			123.6	17.4	+106.2	319.2
Ban Sang			14.1	20.2				34.3	14.4	+ 19.9	
Si Maha Pho			18.5	46.3		1.7		66.5	6.9	+ 59.6	
Kabinburi				13.4				13.4	25.2	- 11.8	
Aranyaprathet*	18.5		1.0	4.6				24.1	23.5	+ 0.6	91.8
Chachoengsao			4.6	13 4	1.8			19.8	15.8	+ 4.0	
Bangkok*			0.1	1.5				1.6	26.8	- 25.2	65.7
Don Muang*				29.9			0.9	30.8	28.3	+ 2.5	52.8
Ratchaburi					3.5			3.5	3.9	- 0.4	
Photharam				10.8				10.8	12.0	- 1.2	
Samut Sakhon				4.4				4.4	23.8	- 19.4	
Samut Prakan				3.3		12.3		15.6	12.4	+ 3.2	
Pom Phrachun*			7.8	3.9		9.2		20.9	-	-	185.4
Southern Thailand, East Coast											
Chumphon*			0.1		17.8	0.1		18.0	53.8	- 35.8	487.6
Tha Sae					9.8			9.8	14.7	- 4.9	
Lang Suan				7.0				7.0	23.7	- 16.7	
Bandon*				0.9	3.5			4.4	17.4	- 13.0	114.4
Ban Na San				28.2				28.2	24.2	+ 4.0	
Songkhla*		0.4		0.6				1.0	16.5	- 15.0	111.7
Rattaphum				6.7				6.7	38.9	- 32.2	
Hat Yai				49.5				49.5	74.3	- 24.8	
Sadao	32.3			34.8				67.1	-	-	
Yala		44.6						44.6	48.6	- 4.0	
Southern Thailand, West Coast											
Ranong*	0.2			0.5	0.3		1.4	2.4	66.0	- 63.6	98.3
Phangnga		10.4		12.3	19.2			41.9	56.8	- 14.9	
Takua Pa	27.4		6.5	31.2	22.0			87.1	45.4	+ 41.7	
Takua Thung		20.4		31.0				51.4	73.4	- 22.0	
Thay Muang		4.8	13.7	5.2				23.7	46.4	- 22.7	
Phuket*	1.0	5.0	1.8		4.4			12.2	38.7	- 26.5	113.5
Phuket Air-port*	0.2	29.8	61.2	14.7	11.7			117.6	-	-	225.4
Khlong Tom		5.3	1.4	14.7	7.0			28.4	-	-	
Trang Air-port*		20.6	2.1	64.4	0.2			87.3	76.0	+ 11.3	263.0
Pa Rien	8.2	7.9						16.1	-	-	
Si Kao	11.7	6.1	2.5	3.7				24.0	-	-	
Yan Ta Khao		10.5	4.1	25.8				40.4	-	-	
Satun	27.4							27.4	92.7	- 65.3	

WEEKLY REPORT DAILY TEMPERATURE

FROM APRIL 16 - 22 1962

(in Degree Centigrade)

Station	Day of Month							Average	Extreme	Weekly Mean	Monthly Normal
	16	17	18	19	20	21	22				
Northern Part											
1.Chiangrai Max.	-	37.8	-	34.1	-	33.3	34.4	34.9	40.0	27.2	27.2
Min.	18.2	20.2	19.2	20.0	19.8	19.2	19.3	19.4	11.4		
2.Fang	39.0	37.6	38.0	34.0	-	-	-	37.2	-	27.6	-
	-	19.0	17.5	19.2	17.6	-	-	18.3	-		
3.Pai	39.0	-	-	33.5	-	-	-	-	-	-	-
	19.4	19.5	-	-	20.2	-	-	-	-		
4.Mae Hongson	39.0	39.7	39.4	36.6	-	34.5	37.6	37.8	41.2	30.1	29.0
	21.6	25.2	24.4	22.2	20.1	21.8	21.3	22.4	15.6		
5.Khun Yuam	35.5	36.7	-	-	-	32.5	-	-	-	-	-
	22.5	22.5	21.5	-	-	-	19.5	21.5	-		
6.Chiangmai	38.2	38.2	38.2	34.8	30.0	32.0	36.4	35.4	41.2	28.6	28.3
	21.6	21.3	22.4	20.8	20.7	20.7	20.0	21.8	13.2		
7.Nan	37.4	39.3	38.2	35.2	34.7	34.9	36.2	36.6	42.0	29.5	28.9
	22.6	23.7	23.6	20.8	22.5	21.2	21.9	22.3	14.2		
8.Lampang	39.4	38.7	38.4	35.1	33.0	35.6	36.2	36.6	41.7	30.0	29.0
	24.7	23.3	24.6	22.1	23.7	-	21.7	23.4	13.1		
9.Mae Sariang	38.3	40.5	38.7	38.0	33.0	36.2	38.8	37.6	44.1	30.4	29.7
	25.0	22.1	23.0	24.5	22.5	23.4	21.4	23.1	14.9		
10.Phrae	38.5	40.5	39.1	34.9	33.0	35.2	37.0	36.9	40.7	29.8	29.7
	23.0	26.2	24.5	20.7	22.4	20.2	21.4	22.6	13.9		
11.Uttaradit	40.7	42.0	39.8	37.0	36.5	36.8	38.1	38.7	43.4	31.3	30.9
	27.5	25.2	25.0	21.9	24.4	22.0	21.5	23.9	16.3		
12.Phumiphol Dam	39.0	40.0	-	36.0	32.5	35.0	36.5	36.5	-	30.8	-
	26.5	26.8	27.8	-	24.2	22.2	22.5	25.0	-		
13.Tak	39.4	41.3	39.6	36.6	34.6	36.2	37.7	37.9	42.5	31.8	31.7
	27.8	27.3	28.4	23.5	25.7	23.6	23.5	25.7	17.0		
14.Phitsanulok	38.9	39.8	38.2	34.5	35.6	35.9	37.4	37.2	41.8	31.2	30.5
	26.6	26.3	26.1	23.0	25.0	23.9	25.0	25.1	17.0		
15.Mae sot	37.2	38.0	37.5	36.5	32.2	37.3	37.9	36.7	40.5	30.1	29.9
	23.3	-	24.3	23.0	24.8	22.9	22.6	23.5	16.1		
16.Phetchabun	38.3	37.8	38.6	36.2	35.6	36.5	35.9	37.0	43.0	30.4	29.8
	25.7	25.4	22.7	22.6	23.8	22.8	22.6	23.7	13.5		
Northeastern Part											
1.Loei Max.	36.6	37.8	36.1	35.1	34.5	34.9	35.7	35.8	43.1	28.8	26.7
Min.	22.8	20.7	23.6	21.6	21.8	21.6	20.6	21.8	12.6		
2.Udon Thani	38.7	40.5	36.8	34.0	34.7	37.6	39.7	37.4	43.8	30.7	29.7
	24.2	24.6	23.9	25.2	22.2	23.0	23.9	23.9	11.8		
3.Nakhon Phanom	34.4	36.2	31.5	32.8	34.0	32.6	34.5	33.7	41.1	28.6	29.1
	24.6	26.5	22.0	21.0	23.7	22.2	24.0	23.4	16.9		
4.Sakon Nakhon	38.4	41.1	32.7	34.3	35.1	37.5	37.3	36.6	41.9	29.9	29.3
	24.0	26.0	21.9	21.9	22.5	22.1	23.7	23.2	17.2		
5.Mukdahan	36.0	37.8	32.6	34.6	33.6	36.0	35.9	35.1	41.8	29.2	29.7
	24.4	25.4	23.4	20.4	22.8	23.4	22.4	23.2	18.2		
6.Khon Kaen	37.7	38.9	35.7	36.0	34.8	37.2	38.0	36.9	42.8	31.0	30.0
	24.6	26.4	26.0	25.8	23.6	23.5	25.6	25.1	14.0		
7.Roi Et	35.0	37.1	33.0	35.1	33.5	36.0	37.0	35.2	41.8	29.8	30.1
	25.1	24.8	23.7	23.2	24.5	24.1	25.0	24.3	19.3		
8.Chaiyaphum	36.8	37.2	34.9	33.1	33.8	34.0	34.8	34.9	-	29.0	-
	24.1	23.8	23.2	21.0	23.5	22.1	23.4	23.0	-		
9.Ubon Ratchathani	36.5	37.4	30.6	35.0	32.8	34.4	36.7	34.8	41.8	29.3	29.7
	24.7	25.4	22.7	21.7	23.0	24.4	24.0	23.7	16.9		
10.Surin	35.8	38.2	32.5	34.6	31.8	34.2	36.4	34.8	41.5	28.0	30.2
	21.6	22.0	21.3	21.8	19.5	20.6	21.2	21.1	15.2		
11.Nakhon Ratchasima	35.0	37.4	34.6	34.1	34.9	33.0	35.5	34.9	43.4	29.3	29.8
	24.1	24.1	24.2	23.0	23.2	22.4	24.2	23.6	15.7		

Station	Day of Month							Average	Extreme	Weekly Mean	Monthly Normal
	16	17	18	19	20	21	22				
Central Part											
1. Nakhon Sawan	40.7 26.5	40.2 26.9	- 25.1	35.9 22.4	37.3 23.5	37.1 23.3	39.4 24.0	38.4 24.5	43.7 17.0	31.5	31.1
2. Lopburi	39.0 22.2	39.0 26.9	38.0 27.5	36.7 24.2	37.2 25.2	- 23.9	38.5 25.0	38.1 25.0	42.9 20.6	31.6	30.4
3. Suphanburi	- 26.2	40.2 26.8	- 27.5	37.0 -	- 24.2	37.9 24.3	- 23.7	- 25.5	41.5 19.4	-	30.9
4. Prachinburi	34.6 25.6	37.2 25.4	36.7 25.6	35.6 22.3	34.0 22.9	35.0 24.4	35.2 24.4	35.5 24.4	40.7 19.8	30.0	29.9
5. Kanchanaburi	39.5 22.5	39.6 22.4	40.1 22.6	37.6 21.3	- 20.7	37.4 -	- 20.0	38.8 21.6	43.5 17.2	30.2	31.1
6. Don Muang	35.5 25.5	37.0 25.6	36.4 25.8	36.2 24.5	35.0 23.0	35.3 24.5	36.5 24.4	36.0 24.8	40.6 18.6	30.4	30.1
7. Bangkok	34.8 27.6	35.7 27.3	36.0 27.6	37.0 23.7	34.7 23.3	35.5 24.8	36.1 24.5	35.7 25.5	39.9 18.2	30.6	30.0
8. Aranyaprathet	35.9 23.0	37.5 24.3	35.0 25.0	31.0 23.0	34.6 23.0	37.5 24.7	37.0 24.4	35.5 23.9	41.4 18.1	29.7	29.9
9. Pom Phrachum	32.8 26.8	32.7 26.9	33.2 27.0	34.0 23.0	32.4 22.8	32.0 24.9	32.9 22.3	32.9 24.8	- -	28.9	-
Gulf of Thailand, East Coast											
1. Chonburi	33.2 27.1	33.8 26.7	34.5 27.0	34.1 23.5	- 24.5	31.6 25.0	- 25.0	33.4 25.5	37.6 20.8	29.5	29.3
2. Ko Sichang	33.2 28.4	33.5 28.3	34.2 27.7	32.6 25.2	31.8 22.8	31.4 23.7	33.1 26.2	32.8 26.0	- -	29.4	-
3. Sattahip	34.1 27.5	34.5 28.1	34.7 27.7	34.3 24.4	34.8 25.2	34.4 24.6	35.2 25.5	34.6 26.1	40.5 18.7	30.4	30.5
4. Rayong	33.2 29.1	33.7 26.0	33.8 -	33.4 22.5	- 23.3	- -	33.8 -	33.6 25.2	- -	29.4	-
5. Ban Pho	- 27.8	- -	34.5 -	34.7 23.4	- 23.7	- -	- -	- -	- -	-	-
6. Chanthaburi	31.4 22.8	32.5 22.9	34.1 23.8	35.0 21.9	34.5 21.9	32.8 23.3	33.3 23.5	33.4 22.9	38.1 19.4	28.1	28.5
7. Laem Ngop	32.0 24.0	32.6 25.2	32.4 24.6	31.0 23.0	- 23.4	- -	- -	32.0 24.0	- -	28.0	-
8. Khlong Yai	32.3 23.7	32.9 23.8	33.1 25.3	33.6 23.1	33.2 24.6	31.4 24.9	32.2 24.1	32.7 24.2	34.5 21.7	28.5	27.7
Southern Thailand, East Coast											
1. Hua Hin	33.3 24.6	33.4 24.8	33.3 25.2	32.2 24.8	32.3 25.5	32.8 24.1	32.4 24.3	32.8 24.8	38.6 20.1	28.8	28.6
2. Prachuap -	34.3 24.3	34.9 24.7	34.6 24.4	33.7 26.4	34.7 24.6	34.7 23.5	34.4 24.0	34.5 24.4	39.6 19.5	29.5	28.7
3. Chumphon	34.7 22.9	35.9 22.4	36.7 22.8	34.9 24.6	32.7 24.7	32.1 23.0	32.5 23.3	34.1 23.4	39.0 20.4	28.8	28.4
4. Bandon	36.0 -	34.3 22.6	34.3 22.9	38.9 23.5	33.0 20.9	35.9 21.1	36.0 20.3	35.5 21.9	39.5 19.6	28.7	29.0
5. N. Thammarat	35.3 22.0	35.6 22.5	35.3 22.3	34.5 23.2	34.2 22.6	34.2 21.8	34.9 22.1	34.9 22.4	36.8 19.0	28.7	28.1
6. Songkhla	32.9 24.6	34.2 24.0	33.9 23.7	33.6 23.4	32.6 22.8	33.3 24.2	33.4 23.8	33.4 23.8	37.4 20.7	28.6	28.6
7. Narathiwat	32.0 23.1	31.9 22.5	31.7 23.4	33.1 23.2	34.5 21.9	33.9 22.9	33.7 22.2	32.8 22.7	35.5 20.3	27.8	27.7
Southern Thailand, West Coast											
1. Ranong	33.2 23.2	33.5 24.0	33.0 23.4	34.5 24.1	- 23.4	34.0 23.8	33.9 23.2	33.7 23.6	38.2 20.2	28.7	28.4
2. Phuket	- 24.8	32.8 25.4	32.0 22.5	- 23.9	- 23.6	32.0 -	- 24.4	- 24.1	35.4 21.5	-	28.5
3. Trang	35.5 22.9	35.3 23.7	34.5 22.6	- 23.5	- -	- 22.4	34.4 -	34.9 23.0	39.7 20.8	29.0	28.9

METEOROLOGICAL DEPARTMENT

Royal Thai Navy

Charoon V. Bunnag

Vice Admiral, Director

****

WEEKLY TEMPERATURE AND RAINFALL OF THAILAND

DURING THE PERIOD APRIL 23 - 29 1962

LIBRARY
MAY 9 - 1962
WEATHER BUREAU

No.17.1962

สถานะของฝนในรอบสัปดาห์

ตั้งแต่วันที่ ๒๓ – ๒๙ เม.ย.๒๕๐๕

แอนติไซโคลนมีกำลังแรงขึ้นและเคลื่อนตัวลงมาทางใต้อย่างรวดเร็ว ปกคลุมบริเวณตั้งแต่ตอนเหนือของอ่าวไทยขึ้นไป ในช่วง ๓ วันแรกของสัปดาห์–ทำให้มีฝนเล็กน้อยถึงปานกลางแผ่เป็นบริเวณกว้างและมีฝนหนักเป็นบางแห่งในภาคตะวันออกเฉียงเหนือและภาคกลาง ตั้งแต่วันที่ ๒๓ – ๒๕

<u>ภาคเหนือ</u> วันที่ ๒๓ – ๒๖ มีฝนเล็กน้อยถึงปานกลางกระจาย หลังจากนั้นมีฝนเล็กน้อยเป็นบางแห่ง ปริมาณฝนรวมประจำสัปดาห์ใกล้เคียงค่าปกติ

<u>ภาคตะวันออกเฉียงเหนือ</u> วันที่ ๒๓ และ ๒๕ มีฝนเล็กน้อยถึงปานกลางแผ่เป็นบริเวณกว้างและมีฝนหนักเฉพาะแห่ง นอกนั้นมีฝนเล็กน้อยถึงปานกลางเป็นบางแห่ง ปริมาณฝนรวมประจำสัปดาห์สูงกว่าค่าปกติเล็กน้อย

<u>ภาคกลาง</u> มีฝนเล็กน้อยถึงปานกลางกระจายตลอดสัปดาห์ กับมีฝนหนักเป็นบางแห่ง และมีฝนหนักมาก ๑๕๒.๕และ๑๐๐.๓ ม.ม ที่สระบุรี ในวันที่ ๒๖ และ ๒๘ ตามลำดับ ปริมาณฝนรวมประจำสัปดาห์สูงกว่าค่าปกติเล็กน้อย

<u>อ่าวไทย ฝั่งตะวันออก</u> วันที่ ๒๔,๒๗,๒๘ มีฝนเล็กน้อยถึงปานกลางกระจาย นอกนั้นมีฝนเล็กน้อยเป็นบางแห่ง ปริมาณฝนรวมประจำสัปดาห์ใกล้เคียงค่าปกติ

<u>ภาคใต้ ฝั่งตะวันออก</u> มีฝนเล็กน้อยเป็นบางแห่งเกือบตลอดสัปดาห์ เว้นแต่วันที่ ๒๓,๒๖ และ ๒๘ ไม่มีรายงานฝนตก

<u>ภาคใต้ ฝั่งตะวันตก</u> ตอนใต้ของภาคมีฝนเล็กน้อยถึงปานกลางแผ่เป็นบริเวณกว้างตลอดสัปดาห์ กับมีฝนหนักเป็นบางแห่ง ตอนเหนือของภาคมีฝนเล็กน้อยเป็นบางแห่ง กับมีฝนหนักที่ตะกั่วป่า จังหวัดพังงา ๔๗.๖ ม.ม. และ ๔๒.๑ ม.ม. ในวันที่ ๒๓ และ ๒๖ ตามลำดับ ปริมาณฝนรวมประจำสัปดาห์ใกล้เคียงค่าปกติ

Rainfall Situation

From Apr. 23 – 29 1962

The anticyclone was intensified and suddenly moved southward to cover the Upper Thailand during the first 3 days of the week. It caused widespread light to moderate rain in the northeastern and central parts with isolated heavy falls during that period.

<u>Northern Part</u>: Light to moderate rain scattered during the first 4 days. Isolated light showers were reported in the rest of the week. The weekly total amount of rainfall was around the normal.

<u>Northeastern Part</u>: Widespread light to moderate rain occurred on Apr. 23, 25 with local heavy falls. Isolated light to moderate rain distributed in the rest of the period. The weekly total amount of rainfall was slightly above the normal.

<u>Central Part</u>: Light to moderate rain scattered throughout the week with isolated heavy falls and very heavy falls of 152.5 mm. and 100.3 mm. were reported at Saraburi on Apr. 26, 28 respectively. The weekly total amount of rainfall was slightly above the normal.

<u>The Gulf East Coast</u>: Light to moderate rain scattered on Apr.24,27,28. Isolated light showers were reported in the rest of the week. The weekly total amount of rainfall was around the normal.

<u>S. Part East Coast</u>: Light showers isolated almost throughout the week except for no rain on Apr. 23,26 and 28.

<u>S. Part West Coast</u>: Widespread light to moderate rain distributed in the southern part with local heavy falls. Light showers isolated in the rest with heavy falls of 87.6 mm. and 42.1 mm. were reported at Takua Pa, of Phangnga on Apr.23,26 respec--tively. The weekly total amount of rainfall was around the normal.

Station	Apr. 23 - 29 1962							Total	Weekly Normal	Normal DPT.	Total Since 1Jan.62
	23	24	25	26	27	28	29				
Northern Part											
Chiangrai*				1.4		3.8	35.4	40.6	35.7	+ 4.9	100.5
Chiangsaen				30.6				30.6	-	-	
Thoeng	18.6	5.2				10.5		34.3	-	-	
Mae Sruai	7.7	9.2		36.6		3.5		57.0	36.7	+20.3	
Chiangkham	8.8	2.6		26.8				34.2	17.8	+16.4	
Mae Hongson*		0.4				6.8	0.2	7.4	7.3	+ 0.1	28.0
Chiangmai*	0.3		4.4			0.2		4.9	25.7	-20.8	41.1
Mae Taeng		7.6	5.3					12.9	24.9	-12.0	
San Sai	0.2		1.4					1.6	55.5	-53.9	
Nan*	1.2	2.6		0.7				4.5	30.9	-26.4	94.3
Phrae			48.5					48.5	-	-	
Uttaradit*			2.8		4.0			6.8	20.7	-13.9	103.0
Lap Lae	5.5		0.5					6.0	22.7	-16.7	
Kamphaeng Phet		25.8						25.8	15.4	+10.4	
Bang Munnag		1.1			30.9	1.2		33.2	12.0	+21.2	
Thaphanhin		1.4	0.4		4.9	2.5		9.2	-	-	
Phetchabun*	21.7			22.8			33.0	77.5	22.1	+55.4	121.2
Lom Sak	43.7				6.3			50.0	36.6	+13.4	
Northeastern Part											
Nong Khai	5.5	28.5	6.7					40.7	19.5	+21.2	
Phon Phisai	26.0	36.5						62.5	28.4	+34.1	
Tha Bo	6.5		1.5		1.8	2.3		12.1	64.3	-52.2	
Loei*	8.5		3.6		1.0	4.5	4.7	22.3	33.8	-11.5	77.6
Dan Sai			40.2					40.2	62.5	-22.3	
Udon Thani*	1.3		37.5		0.6		55.2	94.6	33.2	+61.4	126.7
Ban Phu	24.3		2.4		56.7			83.4	19.9	+63.5	
Nakhon Phanom*		0.1	10.8		2.0		13.4	26.3	19.7	+ 6.6	207.4
Tha U-ten	47.0				48.0			95.0	19.1	+75.9	
That Phanom	10.3		15.3					25.6	45.5	-19.9	
Mukdahan*	9.0	0.2	15.7					26.7	24.5	+ 2.2	
Sakon Nakhon	47.0	0.3	5.4				14.5	67.2	32.2	+35.0	114.9
Wanon Niwas	15.9		7.8					23.7	23.3	+ 0.4	
Phanna Nikhom	27.9		16.7					44.6	13.0	+31.6	
Kalasin	9.8		23.2					33.0	33.6	- 0.6	
Yang Talat	13.4		39.2		6.6			59.2	27.4	+31.8	
Kantaravichai		13.5	17.1					30.6	48.6	-18.0	
Kamolasai	15.5		11.0					26.5	11.5	+15.0	
Khon Kaen*	7.6		11.3		6.1		4.1	29.1	27.2	+ 1.9	82.9
Phu Wiang	2.5		6.7					9.2	29.8	-20.6	
Chonnabot	7.2		13.5		17.9			38.6	41.3	- 2.7	
Maha Sarakham	15.4		16.8					32.2	21.7	+10.5	
Phayak Phumphisai			41.0					41.0	42.0	- 1.0	
Borrabu	13.5			7.6				21.1	18.1	+ 3.0	
Roi Et*	27.5		19.7		75.3		1.1	123.6	28.8	+94.8	182.7
Phon Thong	88.8		8.6					97.4	68.5	+28.9	
Kaset Wisai	8.6	12.1	2.5					23.2	30.9	- 7.7	
Chaiyaphum*	15.0		4.7		1.4			21.1	19.9	+ 1.2	114.1
Chaturak			49.1	14.8				63.9	46.2	+17.7	
Barmet Narong			23.0	21.0				44.0	8.9	+35.1	
Nakhon Ratchasima*	0.1		0.2	0.8		9.3		10.4	19.9	- 9.5	124.5
Bun Yai		6.2	14.1					20.3	18.2	+ 2.1	
Chakkarat	26.7							26.7	48.7	-22.0	
Si Khiu			24.7					24.7	44.2	-19.5	
Buriram	3.5		33.3					36.8	45.1	- 8.3	
Phut Thai Song	25.3							25.3	25.9	- 0.6	
Lan Plai Mat			70.9					70.9	28.3	+42.6	
Surin*	0.3		3.2		0.3	8.0		11.8	25.5	-13.7	86.0
Rattanaburi		51.0	25.3	22.0				98.3	23.4	+74.9	
Kanthraron	3.4		7.0		55.8			66.2	28.9	+37.3	
Khukhan	20.5	24.2						44.7	41.7	+ 3.0	
Ubon Ratchathani			0.2		7.8			8.0	24.0	-16.0	197.5
Khemmarat			29.5					29.5	29.5	+ 0.0	
Yasothon	28.5		6.2					34.7	17.1	+17.6	
Det Udom			60.3					60.3	20.5	+39.8	

Station	Apr. 23	24	25	26	27	28	29	Total	Weekly Normal	Normal DPT.	Total Since 1Jan.62
	23 – 29 1962										
Central Part											
Chachoen Sawan*	15.0		4.4		4.0	13.8		37.2	16.6	+20.6	53.2
Lat Yao					24.6			24.6	25.1	- 0.5	
Chonsaong	7.8	0.7						8.5	31.3	-22.8	
Phanthia Khiri	45.3				2.6	0.6		48.5	13.1	+35.4	
Khai Thani	50.8							50.8	34.9	+15.9	
Chadyanat	8.6				11.7			20.3	27.1	- 6.8	
Nakorn	49.5				42.3	7.4		99.2	32.5	+66.7	
Lat Sing	38.1				12.2	42.2		92.5	24.1	+68.4	
Kanchanburi	14.7				1.5			16.2	5.1	-11.1	
Nong Rachan	30.0					7.4		37.4	21.3	+16.1	
Phranburi					24.9			24.9	20.0	+ 4.9	
Lopburi*	2.0	0.4			17.0	2.8		22.2	23.0	- 0.8	49.6
Ang Thong	46.5							46.5	30.6	+15.9	
Pho Thong	8.2	3.3						11.5	15.7	- 4.6	
Pa Mok	15.5	6.1	17.5					39.1	35.0	+ 4.1	
Saraburi		4.8		152.5		100.3		257.6	11.7	+245.9	
Nong Khae					12.6		47.2	59.8	-	-	
Wang Ban		15.1	4.7	0.6		27.2		47.6	-	-	
Sena		63.4	0.8					64.2	33.9	+30.3	
Tha Rua		12.3	0.4					12.7	13.8	- 1.1	
Khu Mai		45.5	23.7			19.0		88.2	18.0	+70.2	
Bang Pa-in			67.6					67.6	40.8	+26.8	
Suphanburi*	1.5					3.0		4.5	25.0	-20.5	
Kanchanaburi*		4.8				5.1		9.9	19.8	- 9.9	
Nakhon Nayok			24.6					24.6	27.1	- 2.5	
Prachinburi*			0.8			101.3		102.1	26.2	+75.9	421.3
Si Maha Pho						45.3		45.3	25.4	+19.9	
Aranyaprathet		0.4	48.0		0.3			48.7	34.9	+13.8	140.5
Chachoengsao						29.4		29.4	13.9	+15.5	
Bangkok*		[illegible]		6.3		2.3		35.1	41.3	- 6.2	100.8
Don Muang*		0.4	14.9				0.2	15.5	16.3	- 0.8	68.3
Lat Krabang		20.2						20.2	17.1	+ 3.1	
Prachuap		25.4						25.4	14.3	+11.1	
Chanat Sadson			35.1	2.3		9.1		46.5	36.0	+10.5	
Nakorn Prakan				41.2				41.2	24.7	+16.5	
Pan Phrachum*				9.1		7.2		16.3	-	-	
Gulf of Thailand, East Coast											
Chanburi*		3.5			0.3	12.8	3.0	19.6	28.4	- 8.8	103.3
Phanat Nikhom		18.6	4.9					23.5	34.2	-10.7	
Rayong*		9.9						9.9	13.5	- 3.6	
Ban Khai		17.5			63.4	2.0		82.9	45.8	+37.1	
Thaong					8.2	10.1		18.3	9.2	+ 9.1	
Chanthaburi*		15.0			44.2			59.2	29.1	+30.1	290.8
Tha Mai		6.9				30.4		37.3	21.6	+15.7	
Laat	[illegible]	[illegible]		22.	[illegible]			44.2	40.6	+ 3.6	
Khlong Yai*		1.8	[illegible]				10.6	18.2	50.4	-32.2	213.8
Southern Thailand, East Coast											
Ban Laem			1.8					1.8	18.1	-16.3	
Chumphon*					2.4		3.2	5.6	30.9	-25.3	493.2
Bandon*			1.1					1.1	39.0	-37.9	
Ban Na San		11.5						11.5	26.8	-15.3	
Nakhon Si Thammarat*					22.5			22.5	52.6	-30.1	449.0
Chawang					18.3			18.3	37.5	-19.2	
Thung Song					56.0			56.0	13.2	+42.8	
Songkhla*					1.0			1.0	25.1	-24.1	
Southern Thailand, West Coast											
Ranong*	24.3	6.6			14.6	0.6	4.6	50.7	88.2	-37.5	150.4
Thangnga		10.1						10.1	-	-	
Takua Pa	87.6			42.1				129.7	87.9	+41.8	
Phuket Air-port*							40.5	40.5	-	-	265.9
Khlong Tom	6.5	2.5				26.7		35.9	-	-	
Trang Air-port*			44.0			4.8		48.8	44.9	+ 3.9	314.1
Pa Rien	13.7		8.1	56.8				78.6	-	-	
Si Kao		0.7	24.0	42.8		10.4		77.9	-	-	
Yan Ta Khao	4.4		29.5		17.4			51.3	-	-	

WEEKLY REPORT DAILY TEMPERATURE

FROM APRIL 23 - 29 1962

(in degree centigrade)

Station	Day of month							Average	Extreme	Weekly mean	Monthly Nomal
	23	24	25	26	27	28	29				
Northern Part											
1.Chiangrai	34.0 27.7	34.4 18.9	33.8 21.3	34.0 19.8	35.6 19.6	31.7 21.3	31.6 22.3	33.6 20.6	40.0 11.4	27.1	27.2
2.Fang	- 21.0	- -	34.6 -	34.5 18.5	- 19.1	- -	- -	- -	- -	-	-
3.Pai	35.0 -	37.0 19.4	38.0 21.0	36.0 18.8	- 18.5	- -	- -	36.5 19.4	- -	28.0	-
4.Mae Hongson	38.9 22.9	37.4 22.7	38.0 23.8	37.4 21.0	37.3 22.1	34.5 24.5	34.5 22.6	36.9 22.8	41.2 14.6	29.9	29.0
5.Khun Yuam	34.5 -	34.0 20.0	36.5 20.0	- 20.0	35.0 -	- 19.5	- -	35.3 19.9	- -	27.6	-
6.Chiangmai	36.4 24.0	37.3 20.4	37.2 23.2	36.2 21.1	37.0 20.7	35.2 22.8	36.2 23.0	36.5 22.2	41.2 13.2	29.4	28.3
7.Nan	36.2 22.5	35.7 22.9	35.6 23.0	35.0 23.9	36.0 22.9	34.5 23.5	36.2 23.0	35.6 23.1	42.0 14.2	29.4	28.[illegible]
8.Lampang	37.7 22.6	37.7 22.9	38.4 22.1	36.3 22.5	37.5 -	37.3 25.0	37.0 24.4	37.4 23.3	41.7 13.1	30.4	29.0
9.Mae Sariang	39.6 23.5	39.2 22.8	39.2 21.8	37.9 22.7	38.1 20.9	37.2 22.3	37.8 24.7	38.4 22.7	44.1 14.9	30.6	29.7
10.Phrae	37.1 21.8	37.0 22.6	37.5 21.5	35.0 20.5	36.6 21.7	35.5 22.8	31.0 23.4	35.7 22.0	40.7 13.9	28.9	29.7
11.Uttaradit	38.8 23.0	38.1 23.3	39.1 23.5	36.5 22.4	38.5 23.6	37.1 23.4	38.0 24.5	38.0 23.4	43.4 16.3	30.7	30.9
12.Phumiphol Dam	37.0 24.5	35.7 23.6	38.0 22.9	- 25.0	38.0 23.7	36.6 23.4	- 23.4	37.1 23.8	- -	30.5	-
13.Tak	38.3 24.9	38.7 23.4	39.7 23.0	39.1 24.6	- 24.0	34.5 24.1	38.2 23.5	38.1 23.9	42.5 17.0	31.0	31.7
14.Phitsanulok	38.2 26.0	37.6 25.0	38.5 23.6	37.3 24.8	38.1 25.3	36.8 25.1	37.7 24.6	37.7 24.9	41.8 17.0	31.3	30.5
15.Mae Sot	37.7 22.8	38.7 21.8	37.5 21.9	37.5 22.6	37.5 22.3	37.5 24.1	36.8 22.3	37.6 22.5	40.5 16.1	30.1	29.9
16.Phetchabun	38.8 22.7	36.5 22.5	37.7 24.0	36.7 22.6	36.3 22.1	35.5 22.9	36.0 24.4	36.6 23.2	43.0 13.5	29.9	29.8
Northeastern Part											
1. Loei	36.6 22.3	35.3 22.0	32.6 21.4	32.6 20.8	34.4 20.5	29.1 21.1	31.7 21.0	33.2 21.3	43.1 14.6	27.3	26.7
2.Udon Thani	38.6 24.9	34.6 22.6	29.2 24.4	33.7 22.2	34.7 23.4	33.8 22.9	35.4 23.4	34.3 23.4	43.8 11.8	28.9	29.7
3.Nakhon Phanom	30.5 22.8	31.7 22.0	31.8 23.0	32.2 21.0	34.0 22.1	33.7 23.0	33.5 24.0	32.5 22.4	41.1 16.8	27.5	29.1
4.Sakon Nakhon	37.3 22.1	31.2 21.4	30.3 23.1	31.8 20.7	33.4 22.7	34.4 22.2	35.2 24.2	33.4 22.3	41.9 17.2	27.8	29.3
5.Mukdahan	37.0 23.2	30.8 22.0	33.4 22.8	32.0 21.3	33.[illegible] 22.8	[illegible] 23.9	[illegible] 23.9	[illegible] 22.8	41.8 18.2	28.2	29.7
6.Khon Kean	38.0 24.7	32.3 22.8	32.7 24.8	32.2 23.0	34.8 24.6	33.3 22.8	35.4 24.7	34.1 23.9	42.8 14.0	29.0	30.0
7.Roi Et	36.6 24.3	32.5 22.5	32.2 24.8	31.5 22.0	35.0 23.7	32.0 21.1	33.7 24.1	33.4 23.2	41.8 19.3	28.3	30.1
8.Chaiyaphum	37.5 24.2	32.2 22.4	32.8 24.6	32.2 21.9	34.2 23.6	32.2 22.2	32.8 24.4	33.6 23.3	- -	28.5	-
9.Ubon Ratchathani	38.5 23.7	35.2 24.3	32.4 24.8	35.0 21.8	35.8 23.2	33.9 23.0	34.2 24.0	35.0 23.5	41.8 16.9	29.3	29.7
10.Surin	37.8 22.0	36.4 21.5	31.2 20.8	33.5 19.8	34.3 21.5	29.7 20.9	33.5 20.6	33.8 21.0	41.5 15.2	27.4	30.2
11.Nakhon Rat-	35.7 24.8	33.8 24.4	33.3 24.3	33.4 23.4	33.8 24.0	34.0 23.3	33.4 23.8	33.9 24.0	43.4 15.7	29.0	29.8

Station	Day of month							Average	Extreme	Weekly mean	Monthly Normal
	23	24	25	26	27	28	29				
Central Part											
1. Nakhon Sawan	39.4 26.1	36.7 22.1	39.1 22.9	36.4 23.1	36.9 24.9	37.1 23.9	37.2 23.3	37.5 23.3	43.7 17.0	30.7	31.1
2. Lopburi	38.9 24.7	35.3 25.2	37.8 24.4	38.0 25.2	35.4 24.6	35.0 24.5	34.2 22.8	36.4 24.5	40.9 20.6	30.5	30.4
3. Suphanburi	39.7 24.6	– 24.5	39.0 24.8	37.3 24.8	37.8 –	35.0 24.8	36.8 23.0	37.6 24.4	41.5 19.4	31.0	30.9
4. Prachinburi	36.6 24.8	34.9 23.4	33.2 24.8	36.0 24.1	35.5 26.8	35.2 24.6	33.5 22.2	35.0 24.4	40.7 19.8	29.7	29.9
5. Kanchanaburi	37.4 22.2	36.8 21.2	37.2 21.6	37.4 22.0	36.8 22.2	35.2 23.1	36.5 22.4	36.8 22.1	43.5 17.2	29.5	31.1
6. Don Muang	36.5 24.3	32.3 25.4	36.0 24.5	35.3 24.4	35.1 26.0	35.7 24.7	34.8 23.7	35.1 24.7	40.6 18.6	29.9	30.1
7. Bangkok	36.8 24.7	34.2 25.3	35.3 25.0	34.6 25.3	34.3 26.3	34.8 24.3	34.7 23.6	35.0 24.5	39.9 18.2	29.8	30.0
8. Aranyaprathet	37.0 23.8	37.8 25.0	34.6 24.5	36.4 23.5	35.4 24.5	35.0 22.6	35.3 24.4	35.9 24.0	41.4 18.1	30.0	29.9
9. Pom Phrachun	32.7 25.2	32.6 26.4	33.4 26.3	32.6 26.0	31.9 25.3	32.9 25.7	32.5 23.3	32.7 25.2	– –	29.0	–
Gulf of Thailand, East Coast											
1. Chonburi	35.0 25.1	34.1 25.3	35.4 27.4	34.5 24.4	35.4 25.2	34.3 24.5	34.3 24.0	34.7 25.1	37.6 20.8	29.9	29.3
2. Ko Sichang	34.1 27.2	33.7 27.5	34.0 28.2	34.1 26.9	33.0 28.1	33.6 27.0	34.1 26.2	33.8 27.3	– –	30.6	–
3. Sattahip	35.3 27.5	35.7 28.2	34.9 27.7	35.5 26.4	33.4 28.5	34.5 27.4	35.2 27.2	34.9 27.6	40.5 18.7	31.3	30.5
4. Rayong	34.3 24.1	34.5 25.3	33.3 25.0	– 23.9	32.6 –	33.8 24.1	– 25.5	33.7 24.7	– –	29.2	–
5. Bun Phe	– 24.0	– –	35.5 –	– 27.5	35.4 –	36.2 24.9	– 24.9	– 25.3	– –	–	–
6. Chanthaburi	33.5 22.1	34.0 23.0	33.1 21.6	34.0 23.1	32.5 23.9	33.6 22.6	31.8 24.1	33.2 22.9	38.1 19.4	28.1	28.5
7. Leam Ngop	33.7 –	33.7 25.0	31.0 23.4	– 24.0	– –	– –	– –	– –	– –	–	–
8. Kglong Yai	32.8 23.7	34.3 23.2	32.2 25.2	33.4 22.7	32.0 24.0	33.7 23.2	33.3 22.9	33.1 23.6	34.5 21.7	28.4	27.7
Southern Thailand, East Coast											
1. Hua Hin	33.2 24.6	33.2 24.6	33.3 24.4	33.4 25.0	33.9 25.6	33.0 25.0	33.4 25.5	33.3 25.0	38.6 20.1	29.1	28.6
2. Prachaup-	34.7 23.2	34.1 23.2	35.9 23.9	35.1 23.5	34.5 24.0	34.1 23.4	34.7 23.6	34.7 23.5	39.6 19.5	29.1	28.7
3. Chumphon	34.1 23.3	34.0 22.9	36.1 22.1	34.5 22.7	34.6 23.7	33.2 22.3	33.9 24.0	34.3 23.0	39.0 20.4	28.7	28.4
4. Bandon	34.9 20.6	34.1 20.0	36.4 22.5	36.5 21.8	36.6 23.2	36.4 21.6	34.9 21.9	35.4 21.7	39.5 19.6	28.6	29.0
5. Nakhon Si-	35.0 21.8	35.0 22.2	36.0 23.0	34.5 23.2	33.4 23.0	32.5 23.5	33.0 23.4	34.2 22.9	36.8 19.0	28.6	28.1
6. Songkhla	32.7 24.4	33.6 23.5	34.4 24.2	33.3 25.0	33.2 23.9	34.3 24.7	33.3 24.7	33.5 24.3	37.4 20.7	28.9	28.6
7. Narathiwat	33.2 22.8	31.8 22.0	32.8 22.8	33.6 23.4	33.6 22.6	32.6 23.8	32.9 23.8	32.9 23.0	35.5 20.3	28.0	27.7
Southern Thailand, West Coast											
1. Ranong	33.2 23.2	33.9 23.2	34.0 23.3	33.4 22.9	32.7 24.8	33.7 22.6	33.7 23.8	33.5 23.4	38.2 20.2	28.5	28.4
2. Phuket	33.5 24.2	– 24.2	34.0 –	– 25.5	34.0 –	33.9 24.8	– 25.2	33.9 24.8	35.4 21.5	29.4	28.5
3. Trang	35.4 22.9	35.1 23.4	36.4 –	35.0 23.0	35.5 –	33.4 22.9	– 22.6	35.1 23.0	39.7 20.8	29.1	28.9

METEOROLOGICAL DEPARTMENT

Royal Thai Navy

Charoon V. Bunnag

Vice Admiral, Director

****

WEEKLY TEMPERATURE AND RAINFALL OF THAILAND

DURING THE PERIOD APRIL 30 - MAY 6 1962

LIBRARY
MAY 16 1962
WEATHER BUREAU

No. 18, 1962

สถานะของฝนในรอบสัปดาห์
ตั้งแต่วันที่ ๓๐ เม.ย. – ๖ พ.ค.๒๕๐๕

มีหย่อมความกดอากาศต่ำปรากฏเป็นประจำทางตอนเหนือของประเทศไทย

ส่วนใหญ่ของประเทศได้รับกระแสลมจากแอนติไซโคลนในมหาสมุทรแปซิฟิค ซึ่งนำเอาอากาศชื้นเข้าสู่ประเทศ.

ภาคเหนือ วันที่ ๓๐ เม.ย. และ วันที่ ๕ – ๖ พ.ค.มีฝนเล็กน้อยถึงปานกลางกระจาย นอกนั้นมีฝนเล็กน้อยเป็นบางแห่ง ปริมาณฝนรวมประจำสัปดาห์ต่ำกว่าค่าปกติมาก

ภาคตะวันออกเฉียงเหนือ วันที่ ๓๐ เม.ย., วันที่ ๑ และ ๖ พ.ค.มีฝนเล็กน้อยถึงปานกลางทั่วไป นอกนั้นมีฝนเล็กน้อยถึงปานกลางกระจายกับมีฝนหนักเป็นบางแห่ง ปริมาณฝนรวมประจำสัปดาห์สูงกว่าค่าปกติมาก

ภาคกลาง มีฝนเล็กน้อยถึงปานกลางกระจายตลอดสัปดาห์ ปริมาณฝนรวมประจำสัปดาห์ต่ำกว่าค่าปกติค่อนข้างมาก

อ่าวไทยฝั่งตะวันออก และภาคใต้ฝั่งตะวันออก วันที่ ๓๐ เม.ย.ถึงวันที่ ๔ พ.ค.มีฝนเล็กน้อยถึงปานกลางกระจาย กับมีฝนหนักเป็นบางแห่ง หลังจากนั้นมีฝนเล็กน้อยเป็นบางแห่ง – เว้นแต่วันที่ ๕ ไม่มีรายงานฝนตก ปริมาณฝนรวมประจำสัปดาห์ใกล้เคียงค่าปกติ

ภาคใต้ ฝั่งตะวันตก วันที่ ๓๐ เม.ย. ถึงวันที่ ๓ พ.ค.มีฝนเล็กน้อยถึงปานกลางแผ่เป็นบริเวณกว้าง หลังจากนั้นมีฝนเล็กน้อยถึงปานกลางเฉพาะแห่ง ปริมาณฝนรวมประจำสัปดาห์ใกล้เคียงค่าปกติ

Rainfall Situation

From Apr.30 – May 6 1962

Low pressure cell always appeared over the north of Thailand.
The most of the country obtained the air stream from the anticyclone in Pacific Ocean which carried humid air into the country.

Northern Part: Light to moderate rain scattered on Apr.30 and May 5 – 6. Light showers isolated in the rest of the week. The weekly total amount of rainfall was quite below the normal.

Northeastern Part: Widespread light to moderate rain occurred on Apr.30 and May 1,6. Scattered light to moderate rain with local heavy falls were reported in the rest period. The weekly total amount of rainfall was much above the normal.

Central Part: Light to moderate rain scattered throughout the week. The weekly total amount of rainfall was rather much below the normal.

The Gulf East Coast and S. Part East Coast: Scattered light to moderate rain with isolated heavy falls occurred during the first 5 days of the week. Light showers isolated on the last day. No rain was reported on the rest day. The weekly total amount of rainfall were around the normals.

S. Part West Coast: Widespread light to moderate rain distributed on the first 4 days of the week. Isolated light to moderate rain were reported in the rest days. The weekly total amount of rainfall was around the normal

Meteorological Department
Royal Thai Navy
8 / 5 / 1962

Station	Apr.30			- May 6	1962			Total	Weekly Normal	Normal DPT.	Total Since 1Jan.62
	30	1	2	3	4	5	6				
Northern Part											
Chiangrai*	18.2		1.6	1.0	5.2	0.2		26.2	56.2	- 30.0	126.7
Chiangkhong		11.3	15.3					26.6	57.8	- 31.2	
Chiangkham	32.5							32.5	52.8	- 20.3	
Mae Hongson*	5.2				3.1			8.3	17.5	- 9.2	36.3
Chiangmai*			0.7	1.5	2.2	1.0	0.1	5.5	43.7	- 38.2	54.7
Fang	3.4			11.4				14.8	61.4	- 46.6	
Mae Taeng	7.1					15.8		22.9	36.9	- 14.0	
San Sai	16.3							16.3	50.1	- 33.8	
Hang Dong	1.0				10.4	15.2		26.6	43.7	- 17.1	
Nan*	0.8					7.0		7.8	34.0	- 26.2	102.1
Lampang*	5.6					5.4	5.0	16.0	28.7	- 12.7	34.8
Chae Hom	11.3							11.3	-	-	
Ko Kha						24.8	20.0	44.8	74.3	- 29.5	
Phrae Air-port*	15.1					10.3	0.1	25.5	38.7	- 13.2	123.9
Sung Men	25.4							25.4	56.8	- 31.4	
Uttaradit*	3.6				0.5	1.0		5.1	43.4	- 38.3	108.1
Tak Air-port*			1.6			1.0	7.4	10.0	21.9	- 11.9	71.0
Bang Mumag	31.4			30.5			5.2	66.9	18.2	+ 48.7	
Thaphanhin	44.1			8.4		2.0		54.5	-	-	
Phetchabun*	31.0	2.4						33.4	21.7	+ 11.7	154.6
Northeastern Part											
Nong Khai	20.2			4.6				24.8	43.6	- 18.8	
Tha Bo	41.2	2.3				3.2		46.7	49.0	- 2.3	
Loei*	14.3	0.3	1.3	6.7	11.0	43.0	0.2	76.8	39.9	+ 36.9	154.4
Chiangkhan	29.5		0.6			5.7		35.8	48.3	- 12.5	
Udon Thani*	12.0	0.8	3.5	1.3		2.1	0.7	20.4	19.2	+ 1.2	147.1
Ban Phu	68.3	14.7						83.0	0.0	+ 83.0	
Nakhon Phanom*	0.2	10.1	15.2	6.4	3.0		5.6	40.5	38.1	+ 2.4	248.3
Tha U-ten			21.5	5.3	5.5			32.3	34.3	- 2.0	
Na Gae	7.6	29.7		22.9			22.3	82.5	42.6	+ 39.9	
Mukdahan*	13.4	2.6	36.2	25.9	6.4		11.9	96.4	25.0	+ 71.4	184.7
Sakon Nakhon*	15.0	36.2	12.7	0.3	4.3		3.0	71.5	41.5	+ 30.0	186.4
Wanon Niwas	21.2		20.5	4.1				45.8	45.4	+ 0.4	
Phanna Nikhom	10.4	8.6	36.2					55.2	33.8	+ 21.4	
Kalasin	6.0			2.6				8.6	39.9	- 31.3	
Yang Talat	31.4		4.8				1.8	38.0	38.9	- 0.9	
Kantaravichai	8.0		12.2					20.2	37.0	- 16.8	
Kamolasai	18.2	4.5						22.7	56.8	- 34.1	
Khon Kaen*	13.6				1.3	3.0	16.4	34.3	23.8	+ 10.5	117.2
Phu Wiang				1.6	35.0			36.6	34.4	+ 2.2	
Chonnabot	7.9			40.4		19.0	13.2	80.5	39.8	+ 40.7	
Maha Sarakham	47.4							47.4	36.2	+ 11.2	
Roi Et*	1.2						26.3	27.5	44.2	- 16.7	210.2
Kaset Wisai	3.6	6.1	32.5					42.2	29.7	+ 12.5	
Suwannaphum	33.2	28.1						61.3	43.6	+ 17.7	
Chaiyaphum	9.0				1.3		43.2	53.5	20.4	+ 33.1	167.6
Phukeow							42.5	42.5	-	-	
Chaturak	17.5	66.6					91.1	175.2	21.6	+153.6	
Bannet Narong	24.2	27.8						52.0	66.1	- 14.1	
Nakhon Ratchasima*	1.5		9.1				16.4	27.0	13.3	+ 13.7	159.7
Sung Noen	29.5		1.8					31.3	20.3	+ 11.0	
Si Khiu	34.6	9.2					28.7	72.5	58.4	+ 14.1	
Chokchai		17.8		3.2			44.7	65.7	10.0	+ 55.7	
Buriram	13.5				25.2		5.5	44.2	47.7	- 3.5	
Phut Thai Song	17.0	22.0		8.2	15.5			62.7	46.7	+ 16.0	
Surin*	11.4		8.9		6.1		10.7	37.1	25.8	+ 11.3	123.1
Sisaket	16.0							16.0	25.1	- 9.1	
Kanthrarom	26.7							26.7	18.2	+ 8.5	
Khemmarat	13.1	12.1						25.2	24.9	- 0.3	
Amnat Charoen	36.8	5.1						41.9	52.9	- 11.0	
Yasothon		4.2			3.5			7.7	31.1	- 23.4	
Maha Chana Chai	29.5							29.5	35.3	- 5.8	

Station	April 30			May 6 1962				Total	Weekly Normal	Normal DPT.	Total Since 1Jan.62
	30	1	2	3	4	5	6				
Central Part											
Nakhon Sawan*	26.2	0.4						26.6	26.1	+ 0.5	79.8
Uthai Thani				0.5			4.9	5.4	26.8	- 21.4	
Manorom		6.2					1.3	7.5	25.1	- 17.6	
Wat Sing		9.5					2.5	12.0	35.1	- 23.1	
Singburi				25.1				25.1	27.6	- 2.5	
Inthaburi				48.4			2.9	51.3	20.4	+ 30.9	
Bang Rachan				13.8				13.8	37.0	- 23.2	
Phromburi			5.0	4.2				9.2	38.4	- 29.2	
Lopburi*		17.0			16.0		0.4	33.4	25.0	+ 8.4	83.0
Ang Thong		12.5	6.3					18.8	22.4	- 3.6	
Pho Thong				10.2				10.2	47.5	- 37.3	
Pa Mok				2.9	32.7			35.6	23.0	+ 12.6	
Saraburi	4.6	3.8						8.4	29.9	- 21.5	
Nong Khae		40.4	31.2					71.6	-	-	
Bang Ban	6.8				33.9			40.7	-	-	
Sena	7.6	9.0			22.7			39.3	57.6	- 18.3	
Tha Rua	13.2	1.7	3.1					18.0	37.0	- 19.0	
Suphanburi*	0.2		0.5		7.0			7.7	28.8	- 21.1	99.2
Song Phi Nong		6.7			42.0			48.7	59.9	- 11.2	
Kanchanaburi*		3.2			2.6			5.8	35.0	- 29.2	133.1
Pathum Thani	47.9							47.9	53.2	- 5.3	
Thanyaburi	0.5	15.7						16.2	77.1	- 60.9	
Bang Bua Thong	0.9	10.1						11.0	21.6	- 10.6	
Nakhon Nayok	6.7				1.9			8.6	27.6	- 19.0	
Prachinburi*		38.9			1.1		25.0	65.0	31.8	+ 33.2	486.3
Ban Sang		28.6				8.2		36.8	30.0	+ 6.8	
Kabinburi							85.6	85.6	43.2	+ 42.4	
Aranyaprathet*	5.4		0.9	10.2		1.7	1.6	19.8	28.4	- 8.6	160.3
Chachoengsao	9.1		13.1					22.2	35.9	- 13.7	
Don Muang*					4.9			4.9	55.9	- 51.0	73.2
Minburi	4.8							4.8	49.7	- 44.9	
Lat Krabang	8.4							8.4	45.7	- 37.3	
Thonburi	6.6							6.6	39.8	- 33.2	
Ratchaburi					12.5			12.5	41.7	- 29.2	
Samut Sakhon	21.2							21.2	64.6	- 43.4	
Samut Prakan	10.2							10.2	39.6	- 29.4	
Pom Phrachun*	30.1							30.1	-	-	231.8
Gulf of Thailand, East Coast											
Chonburi*					0.5		6.9	7.4	41.2	- 33.8	110.7
Phanat Nikhom	60.8			18.3				79.1	10.6	+ 68.5	
Sattahip*	1.3	14.8						16.1	50.8	- 34.7	149.3
Rayong*	36.8	3.2			5.5			45.5	32.0	+ 13.5	
Klaeng		7.1		12.7				19.8	50.2	- 30.4	
Chanthaburi*				7.6	3.2		1.2	12.0	34.2	- 22.2	302.8
Pong Namron	10.0	52.0	15.0	12.0				89.0	28.6	+ 60.4	
Trant	17.8			12.5				30.3	89.1	- 58.8	
Khlong Yai*			0.3	25.8			17.8	43.9	52.1	- 8.2	257.7
Southern Thailand, East Coast											
Hua Hin*	1.1	2.3						3.4	16.5	- 13.1	136.3
Chumphon*				5.5	4.0			9.9	30.9	- 21.0	503.1
Lang Suan	28.4							28.4	43.7	- 15.3	
Bandon*	1.2		4.8	0.7	4.4			11.1	39.0	- 27.9	132.1
Ban Na San	33.5		6.0	5.1				44.6	26.8	+ 17.8	
Nakhon Si Thammarat*	0.3		2.5	1.8	8.0		23.8	36.4	52.6	- 16.2	485.4
Phak Phanang		2.7			37.6			40.3	21.8	+ 18.5	
Phatthalung					5.2			5.2	20.5	- 15.3	
Songkhla*					1.8		0.3	2.1	32.2	- 30.1	114.8
Rattaphum	17.8	10.5	25.4					53.7	31.8	+ 21.9	
Hat Yai		39.4						39.4	37.3	+ 2.1	
Pattani				28.3				28.3	20.1	+ 8.2	
Sadao	61.4	16.2						77.6	-	-	
Narathiwat*	10.0						0.3	10.3	40.0	- 29.7	282.1
Yi Ngo	28.1							28.1	3.2	+ 24.9	
Southern Thailand, West Coast											
Ranong*	32.4		8.8	1.6	1.8			44.6	77.3	- 32.7	195.0
Kraburi	9.6	55.4		69.6				134.6	-	-	
Phangnga		32.2	9.6	3.5		30.2		75.5	30.5	+ 45.0	
Takua Pa		6.0		20.8				26.4	81.5	- 55.1	
Phuket Airport*		49.4	1.0	18.0	35.1	0.1	1.7	105.3	-	-	355.2
Trang Air-port*	42.4	2.0	6.1	15.3			8.3	74.1	64.5	+ 9.6	388.2
Si Kao	15.6		29.6	1.4				46.6	-	-	
Satun	3.9	8.6						12.5	53.7	- 41.2	

WEEKLY REPORT DAILY TEMPERATURE

FROM APRIL 30 - MAY 6 1962

(in degree Centigrade)

Station	Day of month							Average	Extreme	Weekly mean	Monthly Normal
	30	1	2	3	4	5	6				
Northern Part											
1.Chaingrai	27.6 20.4	35.2 19.7	33.0 21.0	36.0 20.9	35.9 21.0	- 20.7	35.3 20.8	33.7 20.6	39.9 18.2	27.2	27.9
2.Fang	29.2 21.5	33.3 18.0	- 19.0	35.4 -	- 18.7	- -	- -	- 19.3	- -	-	-
3.Pai	- -	- -	38.0 -	38.0 21.0	- 21.5	- -	- -	- -	- -	-	-
4.Mae Hongson	34.3 24.2	32.0 22.3	37.2 23.0	37.7 25.0	37.9 23.7	38.0 23.7	38.4 24.0	36.5 23.7	40.7 20.5	30.1	29.5
5.Khun Yuam	28.5 -	31.3 20.0	33.2 19.6	34.4 21.2	- 21.0	- -	- -	31.9 20.5	- -	26.2	-
6.Chhingmai	33.4 22.9	35.2 -	35.5 21.3	37.0 22.6	37.5 22.9	- 22.2	36.8 22.7	35.9 22.4	39.6 19.4	29.2	28.6
7.Nan	33.1 23.1	32.9 21.9	35.6 23.0	37.1 22.3	36.8 24.6	37.2 23.4	35.0 21.8	35.4 22.8	40.2 19.0	29.1	29.1
8.Lampang	35.3 25.1	36.5 22.1	36.8 23.7	38.0 24.4	38.3 24.9	38.0 25.3	38.0 23.6	37.3 24.3	40.7 19.7	30.8	29.1
9.Mae Sariang	34.8 25.4	36.1 22.1	37.9 22.3	38.6 23.0	40.1 22.1	38.6 23.8	40.1 24.5	38.0 23.3	41.0 20.2	30.7	29.5
10.Phrae	35.1 22.4	33.6 20.8	34.5 23.0	36.3 22.7	36.5 23.5	37.4 24.6	34.8 21.0	35.5 22.6	40.4 20.6	29.1	29.4
11.Uttaradit	36.6 24.5	35.3 22.7	38.3 25.5	38.9 24.5	39.0 25.0	39.5 25.5	38.9 24.0	38.1 24.5	42.6 21.0	31.3	30.3
12.Phumiphol Dam	36.5 -	37.6 23.6	36.6 24.5	- 24.3	- -	- -	- -	- -	- -	-	-
13.Tak	36.6 26.7	37.5 24.3	37.3 24.4	39.5 26.3	39.0 24.5	39.9 27.2	- 25.4	38.3 25.5	42.5 22.0	31.9	30.3
14.Phitsanulok	38.5 27.0	37.0 25.5	37.8 25.5	36.3 26.2	38.1 24.5	38.5 26.2	38.7 26.3	37.8 25.9	41.0 21.8	31.9	30.0
15.Mae Sot	34.6 24.3	35.8 21.4	36.2 23.9	37.0 24.2	36.3 24.2	37.1 25.4	36.3 24.5	36.2 24.0	41.2 20.8	30.1	28.9
16.Phetchabun	31.7 22.0	32.0 22.0	34.0 23.5	35.5 23.2	35.2 24.8	36.2 23.8	36.8 26.3	34.5 23.6	42.4 20.9	29.1	28.4
Northeastern Part											
1.Loei	31.3 21.8	32.0 20.5	32.7 21.4	34.7 22.5	34.5 21.6	34.3 21.6	29.1 21.3	32.7 21.5	41.2 19.0	. .	28.6
2.Udon Thani	32.0 21.7	32.1 22.4	34.3 23.2	35.1 23.7	36.5 23.3	37.1 24.1	34.7 24.4	34.5 23.3	32.6 19.3	28.9	29.3
3.Nakhon Phanom	31.5 22.4	31.0 23.5	- 22.6	31.5 23.0	33.7 22.6	34.0 23.8	34.7 25.0	32.7 23.2	39.0 24.0	28.0	28.6
4.Sakhon Nakhon	32.4 21.2	29.9 22.9	31.1 22.8	33.0 23.2	32.9 23.7	35.9 23.8	35.6 24.7	33.0 23.2	39.9 18.8	28.1	28.8
5.Mukdahan	34.1 23.2	33.0 21.9	33.6 22.8	32.5 22.4	34.8 23.3	35.8 24.7	35.1 24.9	34.1 23.3	40.5 21.4	28.7	29.3
6.Khon Kean	34.4 22.9	33.3 23.0	35.4 23.9	35.1 24.8	35.2 24.6	36.7 24.7	35.0 25.3	35.0 24.2	41.2 21.0	29.6	29.6
7.Roi Et	31.0 23.0	32.5 24.1	34.5 24.5	34.5 23.9	34.4 25.1	35.6 24.5	35.8 26.0	34.0 24.4	40.0 21.5	29.2	29.6
8.Chaiyaphum	33.8 23.6	31.9 22.3	33.8 22.3	33.9 23.3	33.5 24.3	35.7 23.6	35.7 24.4	34.0 23.5	-	28.8	-
9.Ubon Ratcha-	33.6 23.4	33.4 23.0	34.5 23.9	36.4 23.7	36.4 25.0	37.1 24.5	- 26.7	35.2 24.3	40.2 20.6	29.8	29.1
10.Surin	31.8 21.6	33.0 20.8	34.0 21.7	33.5 20.5	34.5 21.6	35.3 20.2	35.6 22.6	34.0 21.2	39.7 21.5	27.6	29.7
11.Nakhon Rat	33.0 23.8	33.6 22.8	34.3 23.0	33.8 23.8	33.8 24.0	36.0 23.9	36.7 25.5	34.5 23.8	41.0 20.7	29.2	29.2

Station	Day of month							Average	Extreme	Weekly mean	Monthly Normal
	30	1	2	3	4	5	6				
Central Part											
1.Nakhon Sawan	38.5 25.7	37.7 23.5	37.7 25.0	37.6 25.7	37.7 24.0	38.0 24.4	 26.8	37.9 25.0	41.8 21.7	31.5	30.4
2.Lopburi	36.4 26.5	35.0 24.4	34.0 24.5	36.1 23.9	37.5 26.2	36.5 24.6	37.5 25.7	36.1 25.1	40.2 21.6	30.6	29.9
3.Suphanburi	– 25.5	34.6 24.3	– 25.0	37.0 24.8	37.8 25.3	37.4 24.3	38.7 24.6	37.3 24.8	40.8 22.0	31.1	30.3
4.Prachinburi	34.6 26.1	34.4 24.4	32.6 24.6	34.0 24.9	33.2 25.3	37.0 25.7	37.6 26.4	34.8 25.3	40.0 22.0	30.1	29.4
5.Kanchanaburi	36.4 23.2	36.8 23.1	36.8 23.1	36.4 23.2	35.1 22.9	35.6 22.7	36.4 23.9	36.2 23.2	41.6 22.4	29.7	30.4
6.Don Muang	35.0 26.5	33.0 24.4	34.0 25.0	35.0 25.2	35.4 25.7	35.9 25.5	36.5 25.5	35.0 25.4	39.4 20.4	30.2	29.7
7.Bangkok	35.6 25.7	33.3 24.4	34.0 25.2	34.0 25.5	35.6 26.5	35.5 25.3	36.2 26.5	35.0 25.6	39.8 21.5	30.3	29.7
8.Aranyaprathet	34.0 24.4	34.8 23.5	35.7 23.1	33.5 24.4	35.3 24.5	37.5 25.0	37.9 24.7	35.5 24.2	40.5 22.0	29.9	29.5
9.Pon Phrachun	33.8 26.7	31.5 22.4	32.4 26.7	32.8 26.0	32.9 –	33.1 25.0	33.4 27.2	32.8 25.8	– –	29.3	–
Gulf of Thailand, East Coast											
1.Chonburi	34.0 25.6	33.8 25.0	– 25.0	34.0 26.0	33.5 26.5	34.5 25.9	35.0 26.6	34.1 25.8	37.8 21.4	30.0	29.2
2.Ko Sichang	33.6 26.2	31.8 24.4	32.2 27.4	33.5 27.0	33.0 27.4	33.0 27.3	33.1 27.7	32.9 26.8	– –	29.9	–
3.Sattahip	35.0 27.0	32.3 26.0	31.5 27.8	32.2 27.7	36.0 28.1	35.2 25.5	35.0 28.0	33.9 27.2	40.5 20.9	30.6	29.9
4.Rayong	33.8 26.5	31.0 23.5	32.6 26.1	32.5 25.4	32.9 28.4	34.1 26.2	34.7 26.3	32.9 26.1	– –	29.5	–
5.Ban Phe	35.0 –	34.8 23.5	– 26.8	31.6 –	– 25.6	34.0 –	– 26.7	33.0 25.7	– –	29.8	–
6.Chanthaburi	33.0 23.6	32.9 23.7	32.2 24.0	31.5 23.0	33.0 23.6	33.2 23.2	34.6 24.7	32.8 23.8	38.6 21.4	28.4	28.4
7.Leam Ngop	31.6 –	– 26.0	32.8 –	32.9 24.4	– 24.5	– –	– –	– –	– –	–	–
8.Khlong Yai	32.6 23.0	32.0 23.9	32.9 24.0	32.7 23.6	33.4 22.8	33.4 24.0	33.5 25.2	32.9 23.8	34.5 21.1	28.4	28.1
Southern Thailand, East Coast											
1.Hua Hin	33.2 23.8	33.8 25.2	33.3 24.7	33.1 25.2	33.8 25.0	33.2 24.7	33.6 24.6	33.4 24.7	37.5 22.0	29.1	28.9
2.Prachaup-	35.4 24.9	35.0 24.5	33.4 22.9	34.7 23.7	35.2 24.2	34.0 22.5	34.4 24.4	34.6 24.9	38.9 21.2	29.3	28.8
3.Churnphon	33.3 23.0	32.1 23.1	34.3 23.4	34.4 22.4	34.2 23.7	31.5 22.8	33.5 24.1	33.3 23.2	38.2 21.0	28.3	28.2
4.Bandon	34.5 22.1	34.1 22.2	34.5 22.9	34.5 23.2	33.4 22.9	33.5 22.5	34.6 23.7	34.2 22.8	38.5 19.8	28.5	28.7
5.Nakhon Si	34.2 23.2	34.0 23.3	32.8 23.6	34.4 24.0	35.2 23.6	33.8 22.6	33.8 24.2	34.0 23.4	37.3 21.1	28.7	28.5
6.Songkhla	– –	33.8 23.6	33.7 23.2	32.7 23.5	32.8 24.2	33.5 23.8	34.1 25.6	33.4 24.0	37.5 22.2	28.7	28.9
7.Narathiwat	33.4 23.3	32.0 21.2	31.5 22.4	34.7 23.6	32.0 23.5	32.7 23.4	35.0 23.6	33.0 23.0	36.0 22.0	28.0	27.9
Southern Thailand, West Coast											
1.Ranong	32.6 23.7	33.5 23.8	32.2 23.5	33.0 23.5	31.2 23.7	34.0 23.7	34.0 24.1	32.9 23.7	36.2 20.6	28.3	27.4
2.Phuket	32.0 23.9	32.1 24.5	31.4 23.1	31.2 25.1	– 24.0	33.8 24.5	– 23.7	32.8 24.1	34.6 20.8	28.1	27.7
3.Trang	– 23.4	33.3 23.4	– 23.6	33.3 22.8	32.4 23.2	33.8 23.8	33.9 23.9	33.3 23.4	37.9 18.9	28.4	28.2

METEOROLOGICAL DEPARTMENT

Royal Thai Navy

Charoon V. Bunnag

Vice Admiral, Director

LIBRARY
****
MAY 22 1962
WEATHER BUREAU

WEEKLY TEMPERATURE AND RAINFALL OF THAILAND

DURING THE PERIOD MAY 7 - 13 1962

No.19.1962

สถานะของฝนในรอบสัปดาห์
ตั้งแต่วันที่ ๗ — ๑๓ พ.ค. ๒๕๐๕

ตอนต้นสัปดาห์ ยังคงมีบริเวณความกดอากาศต่ำปรากฏอยู่ทางตอนเหนือของประเทศไทย แนวปะทะแห่งโซนร้อนเคลื่อนขึ้นมาทางเหนือ และพาดผ่านภาคใต้ของประเทศไทย กระแสร์อากาศจากแอนติไซโคลน ในมหาสมุทรอินเดียยังคงพัดพาเอาอากาศชื้นเข้าสู่ประเทศไทย

ภาคเหนือ วันที่ ๗ — ๑๐ และวันที่ ๑๒ มีฝนเล็กน้อยถึงปานกลางกระจาย นอกนั้นมีฝนเล็กน้อยเป็นบางแห่ง ปริมาณฝนรวมประจำสัปดาห์ใกล้เคียงค่าปกติ

ภาคตะวันออกเฉียงเหนือ วันที่ ๙ มีฝนปานกลางถึงฝนหนักแผ่เป็นบริเวณกว้าง กับมีฝนหนักมาก ๑๐๕.๐ ม.ม.ที่ กมลลาสัย จ.กาฬสินธุ์ และ ๙๐.๗ ม.ม.ที่ อ.โพนทอง จ.ร้อยเอ็ด วันที่ ๑๐ มีฝนเล็กน้อยถึงปานกลางกระจาย นอกนั้นมีฝนเล็กน้อยเป็นบางแห่ง

ภาคกลาง วันที่ ๗ — ๑๐ มีฝนเล็กน้อยถึงปานกลางกระจาย กับมีฝนหนักเป็นบางแห่ง หลังจากนั้นมีฝนเล็กน้อยเฉพาะแห่ง ปริมาณฝนรวมประจำสัปดาห์ใกล้เคียงค่าปกติ

อ่าวไทยฝั่งตะวันออก มีฝนเล็กน้อยถึงปานกลางกระจายตลอดสัปดาห์ ปริมาณฝนรวมประจำสัปดาห์ต่ำกว่าค่าปกติเล็กน้อย

ภาคใต้ ฝั่งตะวันออกและตะวันตก วันที่ ๗ — ๑๑ มีฝนเล็กน้อยถึงปานกลางกระจาย หลังจากนั้นมีฝนเล็กน้อยเฉพาะแห่ง ปริมาณฝนรวมประจำสัปดาห์ใกล้เคียงค่าปกติ

Rainfall Situation
From May 7 - 13 1962

The low pressure area still appeared over the north of Thailand in the first couple days.

The Intertropical Convergence Zone slightly moved northward and stretched across Southern Part of Thailand.

The air stream from the anticyclone in Pacific Ocean still carried the humid air into the country.

Northern Part: Light to moderate rain scattered on May 7 - 10 and May 12. Isolated light showers were reported in the rest of the period. The weekly total amount of rainfall was around the normal.

Northeastern Part: Widespread moderate to heavy rain occurred on May 9 with very heavy falls of 105 mm. at Kamolasai, Kalasin and 90.7 mm. at Phon Thong, Roi Et. Light to moderate rain scattered on May 10. Isolated light showers were reported in the rest days.

Central Part: Light to moderate rain scattered with local heavy falls occurred on the first 4 days. Isolated light showers were reported in the rest period. The weekly total amount of rainfall was around the normal.

The Gulf East Coast: Light to moderate rain scattered throughout the week. The weekly total amount of rainfall was slightly below the normal.

Southern Thailand, East and West Coast: Light to moderate rain scattered on the first 5 days. Light rain isolated on the rest days. The weekly total amount of rainfall was around the normal.

Meteorological Department
Royal Thai Navy
15 / 5 /1962

Station	May 7 - 13 1962							Total	Weekly Normal	Normal DPT.	Total Since 1 Jan. 62
	7	8	9	10	11	12	13				
Northern Part											
Chiangrai*	0.3	0.8		0.3		10.1	0.3	11.8	[illegible]	[illegible]	138.3
Mae Sai	16.4					12.1		28.5	[illegible]	[illegible]	
Mae Chan						46.8		46.8	[illegible]	[illegible]	
Mae Sruai			18.3			12.0		30.3	[illegible]	[illegible]	
Chiangkhong		23.5				8.3		31.8	[illegible]	[illegible]	
Mae Hongson*				0.1	60.6	0.8	1.7	[illegible]	[illegible]	[illegible]	[illegible]
Mae Sariang*				2.3	3.2	13.9	0.5	19.9	[illegible]	[illegible]	23.7
Chiangmai*		8.4		0.2				8.6	[illegible]	[illegible]	63.3
Fang		24.8		62.8				87.6	25.6	[illegible]	
San Sai		0.1		16.2				16.3	[illegible]	[illegible]	
Hot		60.3						60.3	[illegible]	[illegible]	
Nan*			0.2	3.8		6.0	0.4	10.4	17.2	- 6.8	112.5
Lampang*	0.3		48.7			4.1	0.7	53.8	[illegible]	[illegible]	88.3
Chae Hom	42.2	33.4						75.6	--	-	
Sop Prap		3.0	16.8					19.8	[illegible]	[illegible]	
Thoen	20.0		14.9					34.9	[illegible]	[illegible]	
Phrae Air-port*						2.3		2.3	[illegible]	[illegible]	126.2
Uttaradit*				1.6		4.8		6.4	[illegible]	[illegible]	114.5
Tak Air-port*	0.9		1.8	0.7		0.1		3.5	[illegible]	[illegible]	74.5
Ban Tak		12.8	3.2	1.6		7.8		25.4	[illegible]	[illegible]	
Mae sot*				2.1		20.1		22.2	[illegible]	[illegible]	45.6
Sawankhalok	23.8		16.2			23.8		63.8	[illegible]	[illegible]	
Phrom Phiram			28.3					28.3	[illegible]	[illegible]	
Kamphaeng Phet	4.4		7.4	20.8				32.6	[illegible]	[illegible]	
Bang Munnag				33.6				33.6	[illegible]	[illegible]	
Phetchabun*			2.7	24.8				27.5	[illegible]	[illegible]	182.1
Loei Sak	18.9							18.9	[illegible]	[illegible]	
Northeastern Part											
Nong Khai			73.2					73.2	[illegible]	[illegible]	
Phon Phisai			37.0					37.0	40.9	- 3.9	
Tha Bo			64.8					64.8	[illegible]	[illegible]	
Loei*	0.8		20.4	9.4		12.3	10.0	52.9	[illegible]	[illegible]	207.3
Chiangkhan			56.2					56.2	[illegible]	[illegible]	
Udon Thani*			1.0				33.1	34.1	[illegible]	[illegible]	191.2
Ban Phu			62.3					62.3	35.1	+27.2	
Nakhon Phanom*			39.2					39.2	65.5	-26.3	287.5
Na Gae		1.6	7.5	4.1				13.2	[illegible]	[illegible]	
That Phanom			25.7					25.7	57.1	-31.4	
Mukdahan*			74.7			7.3		82.0	[illegible]	[illegible]	266.7
Kalasin			65.9					65.9	25.6	+38.3	
Yang Talat			68.0					68.0	47.0	[illegible]	
Kamolasai			105.0					105.0	[illegible]	[illegible]	
Khon Kaen*			33.8	0.3		8.6		42.7	[illegible]	[illegible]	[illegible]
Chonnabot			32.2			11.4		43.6	[illegible]	[illegible]	
Phon			68.4					68.4	[illegible]	[illegible]	
Maha Sarakham	15.2		15.0					30.2	[illegible]	[illegible]	
Borrabu	1.3		18.1					19.4	33.7	[illegible]	
Roi Et*			28.1	1.8				29.9	[illegible]	[illegible]	240.7
Phon Thong			90.7					90.7	[illegible]	[illegible]	
Kaset Wisai			29.8					29.8	[illegible]	[illegible]	
Suwannaphum			26.5	11.7				38.2	47.1	[illegible]	
Bamnet Narong				22.0				22.0	[illegible]	[illegible]	
Nakhon Ratchasima*		8.3	5.6	0.6		2.4	1.0	17.9	30.7	[illegible]	177.6
Bua Yai			15.7					15.7	21.2	- 5.5	
Chakkarat	16.9		60.2					77.1	24.3	[illegible]	
Si Khiu				33.6				33.6	[illegible]	[illegible]	
Phut Thai Song			45.3					45.3	15.9	+29.4	
Surin*			1.3	1.8	0.4			3.5	[illegible]	[illegible]	126.6
Rattanaburi			31.9			12.2		44.1	[illegible]	[illegible]	
Khukhan			11.5	21.3				32.8	[illegible]	[illegible]	
Ubon Ratchathani*			28.6	20.2		0.2		49.0	[illegible]	[illegible]	246.5
Khemarat			33.8					33.8	39.9	- 6.1	
Amnat Charoen	27.0		62.5					89.5	20.9	+68.6	
Yasothon			24.5	3.4				27.9	20.1	+ 7.8	
Det Udom				19.0				19.0	43.6	-24.6	

Station	May 7 – 13 1962							Total	Weekly Normal	Normal DPT.	Since 1Jan.62
	7	8	9	10	11	12	13				
Central Part											
Nakhon Sawan*				42.2				42.2	19.3	+ 22.9	122.0
Banphot Phisai				10.2				10.2	26.6	– 16.4	
Lat Yao			25.9					25.9	24.6	+ 1.3	
Thakli			82.9					82.9	27.3	+ 55.6	
Uthai Thani			8.1	5.3				13.4	17.1	– 3.7	
Nong Khar Yang			80.2	2.3				82.5	27.7	+ 54.8	
Chaiyanat			10.4	14.9				25.3	23.8	+ 1.5	
Manorom			0.4	16.3		2.7		19.4	50.0	– 30.6	
Wat Sing			9.5	2.8				12.3	32.2	– 19.9	
Singburi	35.5			7.5				43.0	16.6	+ 26.4	
Inthaburi	27.5			3.0				30.5	18.7	+ 11.8	
Bang Rachan	10.5			6.3				16.8	31.3	– 14.5	
Phromburi	24.7			7.1				31.8	35.1	– 3.3	
Lopburi*	6.7	0.1	2.0	36.7				45.5	22.3	+ 23.2	126.5
Ban Mi			5.1	12.1				17.2	25.3	– 8.1	
Ang Thong	23.8							23.8	39.2	– 15.4	
Saraburi			12.9	20.3				33.2	15.8	+ 17.4	
Sena	25.3							25.3	61.0	– 35.7	
Bang Pa-in	18.4							18.4	56.9	– 38.5	
Suphanburi*	4.1	0.6			0.9			5.6	28.9	– 23.3	
Song Phi Nong	27.5							27.5	21.8	+ 5.7	
Pathum Thani	11.6							11.6	32.6	– 21.0	
Thanyaburi	48.5		0.8	0.3				49.6	36.1	+ 13.5	
Nakhon Nayok				49.2				49.2	56.7	– 7.5	
Ban Sang				20.3				20.3	40.2	– 19.9	
Aranyaprathet*		0.9	13.0	5.2				19.1	56.8	– 37.2	179.4
Chachoengsao	11.8	11.1		8.7				31.6	13.5	+ 18.1	
Bangkok*		0.6	0.8					1.4	42.2	– 40.8	102.3
Don Muang*	19.6	6.9	5.0	0.7	1.3		2.1	35.6	33.7	+ 1.9	108.8
Bang Khen	38.5	14.4						52.9	27.8	+ 25.1	
Minburi	9.5	34.5						44.0	51.2	– 7.2	
Samut Sakhon			6.9					6.9	41.0	– 34.1	
Samut Prakan		8.9	4.3			9.3		22.5	51.8	– 29.3	
Pom Phrachun*		0.1	20.3	0.3			38.5	59.2	–	–	290.7
Gulf of Thailand, East Coast											
Chanburi*		2.0		12.5	6.7		43.8	65.0	47.7	+ 17.3	175.7
Phanat Nikhom		21.3		28.8				50.1	36.3	+ 13.8	
Si Chang*	2.0	21.3	15.0			1.0	9.1	48.4	–	–	104.1
Rayong*			0.8	9.7				10.5	33.3	– 22.8	
Klaeng				41.8				41.8	69.6	– 27.8	
Chanthaburi*	14.9	7.2	8.6	18.0	8.0	1.4	0.5	58.6	94.1	– 35.5	361.4
Trat	4.3			92.0				96.3	93.3	+ 3.0	
Khlong Yai*	13.7		36.7	0.6		7.4		58.4	93.4	– 35.0	316.1
Southern Thailand, East Coast											
Prachuap Khiri Khan*			53.0	1.8	2.8			57.6	25.8	+ 31.8	205.0
Hua Hin*			3.0	7.3			0.4	10.7	37.7	– 27.0	147.0
Chumphon*			0.7	12.4	5.7			18.8	44.7	– 25.9	521.9
Lang Suan	8.0			56.8				64.8	13.2	+ 51.6	
Bandon*	0.3	4.8		6.1	1.5		9.0	21.7	45.2	– 23.5	153.8
Nakhon Sithammarat*	2.0			24.5			33.0	59.5	35.7	+ 23.8	
Thung Song	4.4			21.9				26.3	42.5	– 16.2	
Phak Phanang	23.2	1.3		86.4				110.9	37.0	+ 73.9	
Phatthalung	4.2			21.5				25.7	11.5	+ 14.2	
Songkhla*	7.5	0.8	0.1	1.9	24.6			34.9	26.6	+ 8.3	149.7
Rattaphum	53.0		67.3	32.5				152.8	25.8	+127.0	
Pattani				30.2				30.2	31.5	– 1.3	
Yaring		3.5		40.8		2.2		46.5	11.0	+ 35.5	
Narathiwat*		4.3	0.8	7.1	0.9			13.1	38.1	– 25.0	295.2
Tak Bai		95.6						95.6	64.7	+ 30.9	
Southern Thailand, West Coast											
Ranong*			5.9	56.8	2.1	13.6	22.4	100.8	184.5	– 83.7	295.8
Phangnga		4.2		8.7				12.9	73.6	– 60.7	
Takua Pa	4.4		31.0	26.1		22.4		83.9	125.1	– 41.2	
Takua Thung			14.8	33.4				48.2	58.2	– 10.0	
Phuket Air-port*		3.8	7.3	4.6	1.4			17.1	–	–	372.3
Trang Air-port*		0.6	14.1	46.0	6.3		28.8	95.8	59.8	+ 36.0	484.0
Pa Rien	10.2	21.4		102.6				134.2	–	–	
Satun	60.3	8.6		58.4				127.3	71.0	+ 56.3	

WEEKLY REPORT DAILY TEMPERATURE

FROM MAY 7 - 13 1962

(in degree centigrade)

Station	Day of month							Average	Extreme	Weekly mean	Monthly Normal
	7	8	9	10	11	12	13				
Northern Part											
1.Chiangrai	36.2 21.3	37.2 20.3	36.2 21.7	33.2 21.0	- 22.4	34.2 21.7	32.0 21.0	34.8 21.3	39.9 18.2	28.1	27.9
2.Fang	37.5 -	37.2 19.5	38.3 19.0	33.4 18.4	- 19.5	- -	- -	36.6 19.1	- -	27.9	-
3.Pai	39.0 -	- 21.5	39.0 -	36.0 21.0	- 21.0	- -	- -	- -	- -	-	-
4.Mae Hongson	40.3 23.9	40.5 25.2	40.0 25.5	39.6 24.[illegible]	37.5 22.[illegible]	31.2 21.6	33.0 24.0	37.4 24.0	40.7 20.5	30.7	29.5
5.Khun Yuam	37.2 -	37.3 23.4	35.6 24.0	35.5 23.2	- 21.2	- -	- -	36.4 23.0	- -	29.7	-
6.Chiangmai	38.0 22.7	37.8 24.2	37.2 23.3	34.7 24.9	36.0 25.3	37.0 24.8	34.9 24.2	36.5 24.2	39.6 19.4	30.4	28.6
7.Nan	37.6 24.4	38.2 24.2	39.6 24.7	30.9 24.9	36.2 22.0	37.4 22.7	35.0 23.7	36.4 23.8	40.2 19.0	30.1	29.1
8.Lampang	37.0 23.7	39.0 23.0	- 24.4	33.4 23.0	36.1 23.9	36.0 25.2	35.2 24.3	36.1 23.9	40.7 19.7	30.0	29.1
9.Mae Sariang	42.2 25.2	39.5 25.7	41.0 25.6	39.9 25.4	40.8 23.4	37.2 24.4	35.5 23.8	39.4 24.8	41.0 20.2	32.1	29.5
10.Phrae	36.3 24.8	38.0 24.0	38.2 25.0	32.4 22.9	35.6 22.7	37.3 23.2	35.9 23.2	36.2 23.7	40.4 20.6	30.0	29.4
11.Uttaradit	38.8 25.2	40.3 25.5	40.4 26.0	32.0 25.0	38.5 23.6	39.2 25.0	37.8 24.3	38.1 24.9	42.6 21.0	31.5	30.3
12.Phumiphol Dam	- -	38.7 -	- 25.7	31.0 -	- 24.2	- -	- -	- -	- -	-	-
13.Tak	39.5 24.7	39.1 24.4	38.7 27.9	32.5 24.9	36.4 24.3	36.7 26.9	36.0 25.3	37.1 25.5	42.5 22.0	31.3	30.3
14.Phitsanulok	38.4 25.2	39.9 26.2	40.2 27.0	34.7 25.7	37.2 24.4	36.5 25.4	38.6 23.0	37.9 25.7	41.0 21.8	31.8	30.0
15.Mae Sot	39.6 23.6	38.6 25.0	38.8 25.4	34.7 26.2	36.7 24.1	36.6 24.8	34.4 24.0	37.0 24.7	41.3 20.8	30.9	28.9
16.Phetchabun	35.7 23.8	36.8 22.8	36.7 24.8	27.3 24.4	35.0 23.1	34.7 23.0	- 23.7	34.4 23.8	42.4 20.9	29.1	28.4
Northeastern Part											
1.Loei	34.3 22.8	35.7 20.6	35.0 23.2	29.6 21.1	34.6 21.3	32.0 22.3	34.7 23.0	33.7 22.0	41.2 19.0	27.9	28.6
2.Udon Thani	37.0 24.6	38.2 24.7	38.6 24.7	32.7 23.8	36.6 24.0	36.5 24.9	33.0 25.0	36.1 24.5	42.6 19.3	30.3	29.3
3.Nakhon Phanom	34.6 22.5	35.7 -	- 25.6	32.3 23.0	35.3 24.2	34.4 24.5	35.2 24.6	34.6 24.1	39.0 24.6	29.4	28.6
4.Sakon Nakhon	35.7 23.4	36.0 25.1	35.8 25.0	32.8 23.3	33.8 24.4	35.5 24.2	33.0 25.0	34.7 24.3	39.9 18.8	29.5	28.8
5.Mukdahan	35.2 22.6	35.5 24.8	- 25.3	31.6 22.7	34.6 24.8	35.3 24.3	32.5 24.1	34.1 24.1	40.5 21.4	29.1	29.3
6.Khon Kean	34.6 23.1	36.6 25.8	37.4 25.6	30.6 22.6	34.6 24.5	35.3 25.1	35.3 24.0	36.3 24.4	41.2 21.0	30.4	29.6
7.Roi Et	34.2 22.3	35.0 25.0	36.5 25.3	31.0 22.2	33.5 24.7	34.6 25.3	35.1 25.6	34.3 24.3	40.0 21.5	29.3	29.6
8.Chaiyaphum	34.3 23.3	35.7 24.8	36.6 25.3	30.8 24.5	32.6 25.4	34.7 24.7	34.4 24.2	34.2 24.6	- -	29.4	-
9.Ubon Ratcha-	35.2 24.7	37.5 24.5	35.5 25.9	33.2 23.4	34.8 22.9	36.2 24.8	35.1 25.2	35.4 24.6	40.2 20.6	30.0	29.1
10.Surin	34.0 21.0	34.5 20.7	36.8 22.2	33.4 21.3	34.3 21.5	34.9 21.8	36.4 22.6	34.9 21.6	39.7 21.5	28.3	29.7
11.Nakhon Rat-	34.0 22.0	35.1 24.5	36.3 24.2	31.2 23.3	33.3 23.5	35.6 24.7	34.7 24.2	34.3 23.8	41.0 20.7	29.1	29.2

Station	Day of month							Average	Extreme	Weekly mean	Monthly Normal
	7	8	9	10	11	12	13				
Central Part											
1.Nakhon Sawan	39.7 25.2	39.9 25.2	40.0 26.6	30.6 24.2	35.1 23.6	36.4 24.8	37.6 25.4	37.0 25.0	41.8 21.7	31.0	30.4
2.Lopburi	38.0 24.5	37.0 25.4	38.0 25.9	28.5 26.7	35.0 24.9	36.0 25.2	35.6 24.4	35.4 25.3	40.2 21.6	30.4	29.9
3.Suphanburi	38.0 24.9	38.3 25.3	39.4 26.3	29.5 26.4	34.8 25.3	– 25.0	– –	36.0 25.7	40.8 22.0	30.9	30.3
4.Prachinburi	36.1 23.4	36.0 25.6	35.0 25.6	31.2 25.2	36.0 24.8	37.0 25.7	35.8 26.2	35.3 25.2	40.0 22.0	30.3	29.4
5.Kanchanaburi	36.7 22.8	38.3 23.7	39.5 23.8	33.0 23.9	32.6 23.2	35.6 23.2	36.5 23.8	36.1 23.5	41.6 22.4	29.8	30.4
6.Don Muang	36.6 25.3	35.6 25.1	34.9 25.6	29.4 24.9	34.8 24.9	36.3 25.3	32.8 26.2	34.3 25.3	39.4 20.4	29.8	29.7
7.Bangkok	37.2 25.2	36.3 25.5	35.4 26.4	31.5 24.3	36.2 24.6	36.9 25.4	34.0 25.9	35.4 25.3	39.8 21.5	30.4	29.7
8.Aranyaprathet	37.5 24.3	37.0 24.3	38.2 23.5	33.6 23.8	33.5 22.8	36.0 24.0	34.0 25.3	35.7 24.0	40.5 22.0	29.9	29.5
9.Pom Phrachun	33.7 26.2	33.3 25.6	31.5 25.5	28.7 23.7	34.3 23.5	33.8 26.4	29.6 26.8	32.1 25.4	– –	28.8	
Gulf of Thailand, East Coast											
1.Chonburi	34.5 25.0	33.2 24.9	35.0 26.5	31.0 26.0	33.8 24.8	34.0 24.6	32.0 –	33.4 25.3	37.8 21.4	29.4	29.2
2.Ko Sichang	32.7 27.2	32.6 26.8	30.6 24.0	29.4 26.7	32.6 26.2	32.5 26.5	31.0 27.9	31.6 26.5	– –	29.1	–
3.Sattahip	34.8 26.7	34.5 26.0	34.2 28.8	– 27.2	36.3 25.5	36.2 27.1	31.6 27.5	34.4 27.0	40.5 20.9	30.7	29.9
4.Rayong	33.2 25.8	34.4 24.5	34.8 27.0	32.9 25.0	33.6 24.3	34.4 24.8	– 26.3	33.9 25.4	– –	29.7	–
5.Ban Phe	34.5 –	34.4 24.8	34.5 24.8	34.5 24.7	36.2 24.8	– 24.8	– –	34.8 24.8	– –	29.8	–
6.Chanthaburi	35.0 24.2	34.1 23.2	32.1 22.7	33.8 23.6	33.7 23.0	33.9 23.4	32.2 24.5	33.5 23.5	38.6 21.4	28.5	28.4
7.Laem Ngop	– –	– –	33.0 –	32.0 23.9	– 23.4	– –	– –	– –	– –	–	–
8.Khlong Yai	33.3 24.0	33.2 23.9	32.8 23.9	33.4 22.5	33.4 23.4	32.6 23.1	32.8 24.4	33.1 23.6	34.5 21.1	28.4	28.1
Southern Thailand, East Coast											
1.Hua Hin	33.0 24.5	33.5 25.6	34.0 26.0	29.7 26.0	32.2 25.4	32.7 25.5	33.2 24.8	32.6 25.4	37.5 22.0	29.0	28.9
2.Prachuap-	33.9 24.1	35.3 24.7	35.5 24.9	30.5 23.3	34.6 24.5	33.7 24.1	33.3 24.3	33.8 24.3	38.9 21.2	29.1	28.8
3.Chumphon	32.8 24.0	34.2 24.7	34.4 23.7	32.2 23.7	30.8 23.2	33.0 23.2	34.2 23.6	33.1 23.7	38.2 21.0	28.4	28.2
4.Bandon	33.5 22.2	34.8 22.8	33.5 24.3	33.2 22.8	33.2 22.8	33.1 23.4	34.8 22.7	33.7 23.0	38.5 19.8	28.4	28.7
5.Nakhon Si-	31.2 24.2	33.2 23.6	34.0 24.4	33.0 24.0	33.0 22.5	32.2 24.0	33.1 23.6	32.8 23.8	37.3 21.1	28.3	28.5
6.Songkhla	32.4 25.3	33.9 24.8	32.7 24.7	33.1 23.0	32.1 22.7	32.8 –	33.6 24.4	32.9 24.2	37.5 22.2	28.6	28.9
7.Narathiwat	33.4 24.1	34.6 24.3	31.9 24.6	31.3 23.5	31.0 22.5	32.5 24.0	32.2 24.1	32.4 23.9	36.0 22.0	28.2	27.9
Southern Thailand, West Coast											
1.Ranong	34.0 24.4	33.0 24.5	31.5 24.4	31.6 23.9	31.0 23.0	32.6 22.5	32.6 23.2	32.3 23.7	36.2 20.6	28.0	27.4
2.Phuket Airport	32.4 24.9	32.7 24.6	32.0 23.9	30.0 23.9	32.4 23.3	32.0 24.6	– 24.2	31.9 24.3	34.6 20.8	28.1	27.7
3.Trang	31.6 24.2	35.5 24.6	33.9 23.9	31.3 24.0	33.0 22.8	34.8 24.4	33.4 23.6	33.4 23.9	37.9 18.9	28.7	28.2

METEOROLOGICAL DEPARTMENT

Royal Thai Navy

Charoon V. Bunnag

Vice Admiral, Director

****

WEEKLY TEMPERATURE AND RAINFALL OF THAILAND

DURING THE PERIOD MAY 14 - 20 1962

LIBRARY
JUN 7 - 1962
WEATHER BUREAU

No.20.1962

สถานะของฝนในรอบสัปดาห์
ตั้งแต่วันที่ ๑๔ – ๒๐ พ.ค.๒๕๐๕

แนวปะทะแห่งโซนร้อนที่พาดผ่านภาคใต้ของประเทศไทยได้เคลื่อนขึ้นไปทางเหนือ โดยพาดผ่านอ่าวไทยในตอนปลายสัปดาห์

มรสุมตะวันตกเฉียงใต้ได้เริ่มพัดจากมหาสมุทรอินเดียเข้าสู่ประเทศไทยตั้งแต่ต้นสัปดาห์นี้

ภาคเหนือ มีฝนเล็กน้อยถึงปานกลางกระจายตลอดสัปดาห์ กับมีฝนหนักเป็นบางแห่ง ปริมาณฝนรวมประจำสัปดาห์ใกล้เคียงค่าปกติ

ภาคตะวันออกเฉียงเหนือ วันที่ ๑๔ – ๑๗ มีฝนเล็กน้อยถึงปานกลางกระจาย วันที่ ๑๘ – ๑๙ มีฝนปานกลางถึงฝนหนักเกือบทั่วไป วันที่ ๒๐ มีฝนเล็กน้อยเฉพาะแห่ง ปริมาณฝนรวมประจำสัปดาห์สูงกว่าค่าปกติเล็กน้อย

ภาคกลาง วันที่ ๑๔ ไม่มีรายงานฝนตก วันที่ ๑๕ – ๑๙ มีฝนปานกลางถึงฝนหนักเกือบทั่วไป วันที่ ๒๐ มีฝนเล็กน้อยเป็นบางแห่ง ปริมาณฝนรวมประจำสัปดาห์สูงกว่าค่าปกติเล็กน้อย

อ่าวไทยฝั่งตะวันออก และภาคใต้ฝั่งตะวันออก วันที่ ๑๔ – ๑๖ มีฝนเล็กน้อยเป็นบางแห่ง หลังจากนั้นมีฝนเล็กน้อยถึงปานกลางกระจาย ปริมาณฝนรวมประจำสัปดาห์ต่ำกว่าค่าปกติเล็กน้อย

ภาคใต้ฝั่งตะวันตก วันที่ ๑๔ – ๑๙ มีฝนเล็กน้อยถึงปานกลางกระจาย กับมีฝนหนักเป็นบางแห่ง วันที่ ๒๐ มีฝนเล็กน้อยเป็นบางแห่ง ปริมาณฝนรวมประจำสัปดาห์ต่ำกว่าค่าปกติเล็กน้อย

Rainfall Situation

From May 14 – 20 1962

The Intertropical Convergence Zone, running over the Southern Thailand last week, had moved northward and stretched across the head of the Gulf of Thailand at the end of this week.

The southwest monsoon from Indian Ocean approached Thailand at the beginning of this week.

Northern Part: Light to moderate rain scattered throughout the week with isolated heavy falls. The weekly total amount of rainfall was around the normal.

Northeastern Part: Light to moderate rain scattered on the first 4 days. Widespread moderate to heavy rain distributed on May 18 – 19. Light showers isolated on the last day. The weekly total amount of rainfall was slightly above the normal.

Central Part: No rain was reported on the first day. Widespread moderate to heavy rain occurred on May 15 – 19. Light showers isolated on the last day. The weekly total amount of rainfall was slightly above the normal.

Gulf East Coast and S. Part East Coast: Light showers isolated on the first 3 days. Scattered light to moderate rain were reported in the rest period. The weekly total amount of rainfall was slightly below the normal.

S. Part West Coast: Light to moderate rain scattered throughout the week with isolated heavy falls except for isolated light showers were reported on the last day. The weekly total amount of rainfall was slightly below the normal.

Meteorological Department
Royal Thai Navy
21 / 5 / 1962

Station	May 14 - 20 1962							Total	Weekly Normal	Normal DPT.	Total Since 1Jan.6
	14	15	16	17	18	19	20				
Northern Part											
Chiangrai*	1.1	2.6	0.6	0.8		0.2		5.3	48.2	- 42.9	143.8
Mae Chan						47.6		47.6	30.7	+ 16.9	
Thoeng				28.0				28.0	-	-	
Mae Sruai				32.6				32.6	23.5	+ 9.1	
Chiangkham	4.3			13.7				18.0	28.9	- 10.9	
Phan	30.1							30.1	15.6	+ 14.5	
Mae Hongson*	6.6	84.6	10.4			2.7	7.0	111.5	26.9	+ 84.6	208.2
Khun Yuam	2.5	60.5	48.8			2.5		114.3	-	-	
Mae Sariang*		2.0	32.1		94.2		1.6	129.9	41.6	+ 88.3	153.6
Chiangmai*			11.2		0.3		16.7	28.2	42.7	- 14.5	94.3
San Sai	2.8		27.4			0.5		30.7	38.1	- 7.4	
San Pa Tong				12.9				12.9	20.6	- 7.7	
San Kamphaeng	14.8					8.8		23.6	16.6	+ 7.0	
Hot	18.7	20.6		12.1				51.4	39.1	+ 12.3	
Nan*	88.5	0.3						88.8	23.6	+ 65.2	201.3
Na Noi		27.4						27.4	27.7	- 0.3	
Lampang*	2.5		0.4			0.4		3.3	48.0	- 44.7	91.9
Chae Hom	22.3		4.5					26.8	21.3	+ 5.5	
Sop Prap		1.0	19.3					20.3	46.0	- 25.7	
Phrae Air-port*	0.7	1.4	15.2			6.4	0.1	23.8	31.8	- 8.0	150.0
Uttaradit*		16.5	8.2				0.6	25.3	35.7	- 10.4	139.8
Nam Pat		8.1	13.1					21.2	21.4	- 0.2	
Lap Lae		23.2	12.4					35.6	48.3	- 12.7	
Tak Air-port*	0.5				6.2	20.3	5.6	32.6	19.4	+ 13.2	107.1
Ban Tak			3.0		39.2	10.6		52.8	35.4	+ 17.4	
Mae Sot*					0.6	28.0		28.6	21.6	+ 7.0	74.2
Sukhothai	15.0		52.7					67.7	24.4	+ 43.3	
Phitsanulok*		51.0	2.4		3.6	6.4		63.4	33.6	+ 29.8	99.8
Kamphaeng Phet	5.7	1.6	25.5			23.3		56.1	4.8	+ 51.3	
Bang Munnag			4.4		8.4			12.8	23.5	- 10.7	
Phetchabun*		0.9		1.7	2.5	25.3		30.4	29.9	+ 0.5	212.5
Northeastern Part											
Nong Khai					71.4			71.4	45.8	+ 25.6	
Phon Phisai					19.5			19.5	61.1	- 41.6	
Tha Bo					74.5	72.3		146.8	30.1	+116.7	
Loei*		2.2	3.8			10.7	5.2	21.9	38.3	- 16.4	229.2
Chiangkhan		6.4	18.2					24.6	36.0	- 11.4	
Udon Thani*			0.5		2.3			2.8	47.7	- 44.9	184.0
Nakhon Phanom*		18.0	21.8		0.2			40.0	49.3	- 9.3	327.5
Tha U-ten	2.5		23.8					25.5	173.1	-147.6	
That Phanom			18.2	30.5				48.7	22.0	+ 26.7	
Mukdahan*	2.0		13.7	2.2	16.8	5.2		39.9	57.7	- 17.8	306.6
Sakon Nakhon*		28.2	51.0	0.9	58.2			138.3	35.3	+103.0	328.6
Phanna Nikhom		25.6	47.4					73.0	11.9	+ 61.1	
Kalasin				4.1	19.4	15.6		39.1	47.3	- 8.2	
Yang Talat				51.2		27.0		78.2	52.2	+ 26.0	
Khon Kaen*			4.4	2.2	28.8	6.6	71.2	113.2	36.4	+ 76.8	273.1
Chonnabot				1.1	18.9	4.5		24.5	21.6	+ 2.9	
Maha Sarakham				50.1	56.2			106.3	28.1	+ 78.2	
Roi Et*		1.4	2.2	1.1	63.0	10.5		78.2	51.8	+ 26.4	318.3
Chaiyaphum*		2.2	88.0	6.5		24.8		121.5	12.6	+108.9	289.1
Phu Kaow					47.0	42.0		89.0	-	-	
Bamnet Narong					50.0	95.0		145.0	37.7	+127.3	
Nakhon Ratchasima*				1.8	27.4	2.8	0.1	32.1	30.9	+ 1.2	209.7
Bua Yai				42.6	25.5	49.5		117.6	7.7	+109.9	
Chakkarat	6.8		6.7	30.6	5.6	31.5		81.2	13.4	+ 67.8	
Sung Noen				29.5		19.8		49.3	23.8	+ 25.5	
Buriram						25.5		25.5	30.9	- 5.4	
Phut Thai Song				12.0				12.0	45.0	- 33.0	
Lam Plai Mat					21.5			21.5	25.2	- 3.7	
Surin*				21.0	38.0	28.6		87.6	31.6	+ 56.0	214.2
Khukhan					62.5	63.2		125.7	16.1	+109.6	
Ubon Ratchathani*			2.4		50.1	18.4		70.9	71.7	- 0.8	317.4
Yasothon		24.5	26.4		6.5	4.9		62.3	38.1	+ 24.2	
Maha Chana Chai			21.4					21.4	-	-	
Det Udom						57.0		57.0	42.6	+ 14.4	

Station	May 14	15	16	17	18	19	20	Total	Weekly Normal	Normal DPT.	Total Since 1Jan.62
Central Part											
Nakhon Sawan*					2.4	3.8		6.2	40.4	- 34.2	128.2
Lat Yao		12.4						12.4	20.4	- 8.0	
Chumsaong		26.1						26.1	22.3	+ 3.8	
Uthai Thani		30.5			35.4			65.9	38.0	+ 27.9	
Nong Chang		26.5						26.5	12.7	+ 13.8	
Nong Khar Yang		8.4						8.4	27.7	- 19.3	
Chaiyanat					8.6	4.1		12.7	48.7	- 36.0	
Manorom					34.1	5.6		39.7	31.9	+ 7.8	
Wat Sing					11.1	8.4		19.5	50.2	- 30.7	
Singburi			14.5					14.5	25.0	- 10.5	
Inthaburi				10.8		60.9		71.7	24.2	+ 47.5	
Phromburi			51.2					51.2	19.4	+ 31.8	
Lopburi*			19.7	57.7	8.5	52.1		138.0	40.0	+ 98.0	264.5
Ang Thong			37.5			7.3		44.8	17.8	+ 27.0	
Pa Mok			7.6		29.7			37.3	32.9	+ 4.4	
Saraburi						33.4		33.4	27.3	+ 6.1	
Nong Khae					30.4	20.3		50.7	-	-	
Ayutthaya				21.2	15.1			36.3	26.3	+ 10.0	
Bang Ban			15.9					15.9	-	-	
Sena			21.3	3.6				24.9	34.9	- 10.0	
Tha Rua			28.9	9.4				38.3	107.5	- 69.2	
Phak Hai					38.4			38.4	51.1	- 12.7	
Song Phi Nong						22.0		22.0	33.1	- 11.1	
Kanchanaburi*				6.7	0.6	77.8		85.1	28.3	+ 56.8	227.1
Nakhon Pathom						35.0		35.0	42.3	- 7.3	
Nonthaburi				13.1				13.1	11.5	+ 1.6	
Bang Bua Thong				40.9		35.1		76.0	11.1	+ 64.9	
Nakhon Nayok				16.6	16.3			32.9	50.0	- 17.1	
Prachinburi*				3.2	2.6	29.7		35.5	37.9	- 2.4	522.3
Ban Sang		18.9	37.8	35.1				91.8	24.3	+ 67.5	
Si Maha Pho						38.2		38.2	20.3	+ 17.9	
Kabinburi					20.0	5.7		25.7	31.5	- 5.8	
Aranyaprathet*		3.5		2.8	0.7	29.5	1.7	38.2	36.8	+ 1.4	217.6
Bangkok*			0.7	49.0	55.6	37.9	0.2	143.4	40.0	+103.4	245.7
Don Muang*			10.3	7.3		8.8		26.4	25.3	+ 1.1	135.2
Minburi					19.3	23.2		42.5	29.2	+ 13.3	
Lat Krabang		5.8	22.3			24.9		53.0	47.1	+ 5.9	
Ratchaburi						35.7		35.7	21.9	+ 13.8	
Samut Sakhon				16.4		45.6		62.0	29.8	+ 32.2	
Samut Prakan				32.4	56.3	93.7		182.4	37.7	+144.7	
Pom Phrachan*				15.2	80.1	116.2	17.9	229.4	-	-	
Gulf of Thailand, East Coast											
Chonburi*						3.0	19.0	22.0	26.1	- 4.1	197.7
Si Chang*				0.1	0.3	7.8	0.8	9.0	-	-	
Sattahip*				0.9	60.5	22.6	12.8	96.8	32.7	+ 64.1	243.6
Rayong*				6.2	32.3	0.6		39.1	31.2	+ 7.9	
Chanthaburi*	2.4		0.5	9.3			44.4	56.6	76.3	- 19.7	417.8
Trat	8.6	28.5						37.1	66.3	- 29.2	
Khlong Yai*				8.8	17.6	16.9		43.3	48.4	- 5.1	359.4
Southern Thailand, East Coast											
Prachuap Khiri Khan*						5.6		5.6	30.3	- 24.7	210.6
Hua Hin*							5.3	5.3	28.5	- 23.2	152.3
Chumphon*					5.0	0.4	28.2	33.6	30.9	+ 2.7	555.5
Bandon*				11.5		5.0	8.7	25.2	33.3	- 8.1	179.0
Nakhon Si Thammarat*				37.5	14.0	9.0	2.5	63.0	37.1	+ 25.9	621.6
Phatthalung						2.7		2.7	30.8	- 28.1	
Songkhla*	6.2				2.2		7.4	15.8	14.3	+ 1.5	167.5
Narathiwat*			15.2		8.2			23.4	33.0	- 9.6	318.6
Tak Bai					45.4			45.4	12.7	+ 32.7	
Southern Thailand, West Coast											
Ranong*				0.1	5.3	22.3	4.7	32.4	93.3	- 60.9	328.2
Takua Pa	4.1				23.5	33.3		56.8	74.8	- 18.0	
Takua Thung		27.0	19.8					46.8	44.3	+ 2.5	
Thay Muang	8.3	56.1						64.4	63.7	+ 0.7	
Phuket Air-port*	19.3	107.9		16.1	34.8	6.8		184.9	-	-	557.2
Trang Air-port*		28.1	0.3		2.8	4.6	20.1	55.9	44.3	+ 11.6	539.9
Satun		39.5						39.5	68.9	- 29.4	

WEEKLY REPORT DAILY TEMPERATURE
FROM MAY 14 - 20 1962

(in degree centigrade)

Station	Day of month							Average	Extreme	Weekly mean	Monthly Normal
	14	15	16	17	18	19	20				
Northern Part											
1.Chiangrai	30.0 22.4	32.0 22.5	33.6 22.3	- 21.6	- 21.3	33.8 21.8	- 22.2	32.4 22.0	39.9 18.2	27.2	27.9
2.Fang	32.0 20.0	32.2 22.0	- 21.5	- -	- -	- -	- -	- -	- -	-	-
3.Pai	36.0 20.0	- 20.0	- -	- -	- -	- -	- -	- -	- -	-	-
4.Mae Hongson	33.1 24.0	33.5 24.1	31.9 23.0	34.0 23.4	36.2 25.6	36.5 25.3	36.1 24.2	34.5 24.2	40.7 20.5	29.4	29.5
5.Khun Yuam	31.2 20.5	30.0 22.5	29.0 22.0	- 21.2	- -	34.0 -	- 22.0	31.1 21.6	- -	26.4	-
6.Chiangmai	36.1 22.1	36.8 24.4	34.7 23.6	35.7 23.8	38.6 24.1	35.5 25.6	33.8 24.3	35.9 24.0	39.6 19.4	30.0	28.6
7.Nan	36.1 24.9	35.4 22.3	34.5 24.6	35.8 23.5	35.9 24.8	36.2 24.4	34.3 21.0	35.5 23.6	40.2 19.0	29.6	29.1
8.Lampang	37.2 24.5	35.3 23.5	35.4 25.0	37.3 24.7	38.3 25.6	38.7 26.1	34.5 25.0	36.7 24.9	40.7 19.7	30.8	29.1
9.Mae Sariang	36.0 22.7	39.2 25.8	35.1 25.6	35.4 23.3	39.2 24.7	- 21.8	35.5 24.9	36.7 24.1	41.0 20.2	30.4	29.5
10.Phrae	37.6 23.5	38.0 22.8	36.5 23.4	35.8 22.2	37.3 -	35.0 24.1	34.1 22.7	36.3 23.1	40.4 20.6	29.7	29.4
11.Uttaradit	39.2 25.0	39.6 25.6	36.7 24.0	37.2 23.8	37.7 26.0	37.0 25.9	35.5 25.2	37.6 25.1	42.6 21.0	31.4	30.3
12.Phumiphol Dam	- 24.7	28.5 -	- 25.5	- -	- -	35.4 -	- 23.7	- -	- -	-	-
13.Tak	37.3 27.3	38.9 27.8	39.1 26.4	38.4 25.9	40.4 26.8	33.1 25.7	35.3 24.0	37.5 26.3	42.5 22.0	31.9	30.3
14.Phitsanulok	38.6 26.6	39.3 27.4	36.8 23.9	37.0 24.7	38.6 26.0	36.2 25.7	32.1 25.5	31.9 25.7	41.0 21.8	28.8	30.0
15.Mae Sot	36.4 24.6	36.5 26.0	36.5 25.1	36.0 24.1	38.4 24.6	36.1 25.4	34.8 24.4	36.1 24.8	41.3 20.8	30.5	28.9
16.Phetchabun	33.9 24.0	34.7 -	35.5 23.9	35.7 23.8	34.9 24.8	34.9 24.5	34.8 23.9	34.9 24.2	42.4 20.9	29.6	28.4
Northeastern Part											
1.Loei	34.2 22.3	33.9 23.4	34.0 22.9	34.8 23.1	34.0 22.5	30.3 24.2	35.3 23.0	33.8 23.1	41.2 19.0	28.5	28.6
2.Udon Thani	36.5 22.4	36.5 25.4	33.8 25.4	37.2 25.0	34.6 24.7	32.3 23.9	32.1 24.3	34.7 24.4	42.6 19.3	29.6	29.3
3.Nakhon Phanom	34.5 25.0	35.0 25.3	33.7 25.2	33.2 23.5	32.3 24.5	32.5 24.0	34.6 22.0	33.7 24.2	39.0 24.6	29.0	28.6
4.Sakon Nakhon	35.6 23.6	35.0 24.2	33.2 23.9	32.4 23.4	29.4 23.8	30.7 23.4	33.7 22.4	32.9 23.5	39.9 18.8	28.2	28.8
5.Mukdahan	34.2 24.5	35.9 24.5	34.1 24.7	34.1 23.4	32.3 23.5	32.4 23.6	34.2 23.7	33.9 24.0	40.5 21.4	29.0	29.3
6.Khon Kaen	35.9 25.3	36.0 25.9	34.8 26.8	- 25.0	34.6 23.9	31.4 22.9	32.7 23.6	34.2 24.8	31.2 21.0	29.5	29.6
7.Roi Et	35.1 25.3	36.1 26.1	36.0 26.5	33.0 25.0	31.8 24.3	32.0 22.0	33.3 23.6	33.9 24.7	40.0 21.5	29.3	29.6
8.Chaiyaphum	35.1 24.3	35.8 25.2	37.7 26.1	34.5 24.2	32.7 22.4	32.0 24.5	31.5 23.8	34.2 24.4	- -	29.3	-
9.Ubon Ratcha-	36.3 24.3	36.2 26.2	33.2 26.0	34.0 22.4	31.2 25.1	31.2 24.0	33.0 23.9	33.6 24.6	40.2 20.6	29.1	29.1
10.Surin	35.7 21.0	37.4 22.6	36.6 22.4	36.6 23.4	33.7 22.3	33.4 20.3	30.7 21.0	34.9 21.9	39.7 21.5	28.4	29.7
11.Nakhon Rat-	34.8 23.8	35.4 24.6	36.4 24.5	35.5 25.2	35.5 24.0	31.7 24.0	32.1 24.3	34.5 24.3	41.0 20.7	29.4	29.2

Station	Day of month							Average	Extreme	Weekly mean	Monthly Normal
	14	15	16	17	18	19	20				
Central Part											
1.Nakhon Sawan	37.6 25.2	- -	- -	- -	- -	35.1 23.6	34.7 23.7	- -	41.8 21.7	-	30.4
2.Lopburi	37.0 25.7	37.0 26.1	37.5 25.7	- 24.8	35.5 24.2	32.0 23.8	33.0 24.2	35.3 24.9	40.2 21.6	30.1	29.9
3.Suphanburi	38.3 25.3	39.6 25.7	38.8 25.9	39.8 26.4	39.6 25.7	34.5 24.9	- -	38.4 25.7	40.8 22.0	32.1	30.3
4.Prachinburi	36.8 24.5	36.8 26.1	35.0 26.5	37.1 25.9	36.2 24.7	32.0 25.3	33.2 23.5	35.3 25.2	40.0 22.0	30.3	29.4
5.Kanchanaburi	- 23.4	38.4 24.2	37.8 24.3	37.5 24.1	37.2 24.2	36.4 24.5	33.6 22.9	36.8 23.9	41.6 22.4	30.4	30.4
6.Don Muang	35.9 24.6	36.3 26.0	36.5 26.4	37.1 26.5	34.9 24.9	34.2 25.3	33.7 23.5	35.5 25.3	39.4 20.4	30.4	29.7
7.Bangkok	35.7 24.4	36.5 26.8	36.0 26.6	36.6 26.0	34.7 24.5	33.4 23.1	33.2 23.2	35.2 24.9	39.8 21.5	30.1	29.7
8.Aranyaprathet	36.0 23.5	36.5 25.0	37.0 25.3	36.8 26.3	33.7 24.0	32.5 24.0	32.5 23.9	35.0 24.4	40.5 22.0	29.7	29.5
9.Pom Phrachan	32.6 25.4	33.5 26.9	33.8 26.7	33.8 26.1	33.6 23.5	31.6 23.3	31.7 22.4	32.9 24.9	- -	28.9	-
Gulf of Thailand, East Coast											
1.Chonburi	32.2 24.0	34.0 25.6	34.5 27.2	37.0 26.0	34.0 25.5	32.5 25.2	31.6 23.6	33.7 25.3	37.8 21.4	29.5	29.2
2.Ko Sichang	32.5 26.0	33.6 28.2	33.8 28.8	32.0 28.0	31.6 26.0	32.5 26.0	31.0 25.1	32.4 26.9	- -	29.7	-
3.Sattahip	35.2 26.8	34.3 28.4	35.2 28.9	31.6 29.1	34.5 25.5	31.1 23.7	31.2 23.8	33.3 26.6	40.5 20.9	30.0	29.9
4.Rayong	34.0 24.1	33.7 25.2	34.0 29.2	32.2 26.0	33.3 24.7	31.3 24.8	- 25.2	33.1 25.6	- -	29.4	-
5.Ban Phe	35.0 24.7	35.0 24.7	35.2 24.6	35.5 26.0	- 22.5	35.5 -	- 25.2	35.2 24.6	- -	29.9	-
6.Chanthaburi	32.3 23.4	33.4 23.1	33.5 24.3	32.5 24.5	32.5 24.3	31.2 24.5	31.9 24.3	32.5 24.1	38.6 21.4	28.3	28.4
7.Leam Ngop	32.7 -	34.0 25.6	- 25.0	- -	- -	- -	- -	- -	- -	-	-
8.Khlong Yai	33.1 24.3	33.5 23.8	33.5 25.3	33.4 25.0	33.2 24.6	31.6 23.7	33.1 23.2	33.1 24.3	34.5 21.1	28.7	28.1
Southern Thailand, East Coast											
1.Hua Hin	33.5 24.4	33.9 25.5	34.2 26.1	34.6 26.5	33.5 27.1	33.0 25.0	32.5 25.0	33.6 25.6	37.5 22.0	29.6	28.9
2.Prachaup-	34.0 23.7	34.8 24.9	36.9 24.9	37.7 25.9	35.1 26.0	32.5 24.8	33.1 23.6	34.9 24.8	38.9 21.2	29.9	28.8
3.Chumphon	34.0 23.0	34.2 23.1	35.8 22.7	35.2 24.9	34.6 24.3	33.5 23.6	30.7 23.5	34.0 23.6	38.2 21.0	28.8	28.2
4.Bandon	33.9 22.6	35.1 21.3	36.1 23.5	36.4 25.1	34.9 23.6	33.1 24.4	32.4 23.4	34.6 23.4	38.5 19.8	29.0	28.7
5.Nakhon Si -	34.0 24.0	33.5 23.0	35.0 23.5	34.0 24.5	34.0 23.4	33.5 23.5	31.5 23.2	33.6 23.6	37.3 21.1	28.6	28.5
6.Songkhla	33.1 24.5	32.6 25.1	33.5 24.6	33.4 25.2	33.0 23.5	32.8 25.4	33.1 24.7	33.1 24.7	37.5 22.2	28.9	28.9
7.Narathiwat	34.2 23.8	32.8 23.5	34.0 23.3	33.0 23.5	33.9 24.0	32.0 23.6	33.0 24.2	33.3 23.7	36.0 22.0	28.5	27.9
Southern Thailand, West Coast											
1.Ranong	34.0 23.4	33.6 23.2	32.2 23.5	32.0 24.8	30.9 24.0	30.8 23.3	29.9 23.7	31.8 23.7	36.2 20.6	27.8	27.4
2.Phuket	33.5 24.8	33.3 24.1	32.8 23.7	30.3 25.2	30.1 24.5	30.7 24.0	- 24.3	31.8 24.4	34.6 20.8	26.1	27.7
3.Trang	34.1 24.3	34.3 24.3	31.7 24.4	34.0 23.6	30.6 25.2	31.5 23.8	31.7 23.5	32.6 24.2	37.9 18.9	28.4	28.2

Station	Day of month							Average	Extreme	Weekly mean	Monthly Normal
	14	15	16	17	18	19	20				
Central Part											
1. Nakhon Sawan	37.6 25.2	- -	- -	- -	- -	35.1 23.6	34.7 23.7	- -	41.8 21.7	-	30.4
2. Lopburi	37.0 25.7	37.0 26.1	37.5 25.7	- 24.8	35.5 24.2	32.0 23.8	33.0 24.2	35.3 24.9	40.2 21.6	30.1	29.9
3. Suphanburi	38.3 25.3	39.6 25.7	38.8 25.9	39.8 26.4	39.6 25.7	34.5 24.9	- -	38.4 25.7	40.8 22.0	32.1	30.3
4. Prachinburi	36.8 24.5	36.8 26.1	35.0 26.5	37.1 25.9	36.2 24.7	32.0 25.3	33.2 23.3	35.3 25.2	40.0 22.0	30.3	29.4
5. Kanchanaburi	- 23.4	38.4 24.2	37.8 24.3	37.5 24.1	37.2 24.2	36.4 24.5	33.6 22.9	36.8 23.9	41.6 22.4	30.4	30.4
6. Don Muang	35.9 24.6	36.3 26.0	36.5 26.4	37.1 26.5	34.9 24.9	34.2 25.3	33.7 23.5	35.5 25.3	39.4 20.4	30.4	29.7
7. Bangkok	35.7 24.4	36.5 26.8	36.0 26.6	36.6 26.0	34.7 24.5	33.4 25.1	33.2 23.2	35.2 24.9	39.8 21.5	30.1	29.7
8. Aranyaprathet	36.0 23.5	36.5 25.0	37.0 25.3	36.6 25.3	33.7 24.0	32.5 24.0	32.5 23.9	35.0 24.4	40.5 22.0	29.7	29.5
9. Pom Phrachan	32.6 25.4	33.5 26.9	33.8 26.7	33.8 26.1	33.6 25.6	31.6 23.3	31.4 22.4	32.9 24.9	- -	28.9	-
Gulf of Thailand, East Coast											
1. Chonburi	32.2 24.0	34.0 25.6	34.5 27.2	37.0 26.0	34.0 25.5	32.5 25.2	31.6 23.6	33.7 25.3	37.8 21.4	29.5	29.2
2. Ko Sichang	32.5 26.0	33.6 28.2	33.8 28.3	32.0 28.0	31.6 26.0	32.5 26.0	31.0 25.1	32.4 26.9	- -	29.7	-
3. Sattahip	35.2 26.8	34.3 28.4	35.2 28.9	31.6 29.1	34.5 25.5	31.1 23.7	31.2 23.8	33.3 26.6	40.5 20.9	30.0	29.9
4. Rayong	34.0 24.1	33.7 25.2	34.0 29.2	32.2 26.0	33.3 24.7	31.3 24.8	- 25.2	33.1 25.6	- -	29.4	-
5. Ban Phe	35.0 24.7	35.0 24.7	35.2 24.6	35.5 26.0	- 22.5	35.5 -	- 25.2	35.2 24.6	- -	29.9	-
6. Chanthaburi	32.3 23.4	33.4 23.1	33.5 24.3	32.5 24.5	32.5 24.3	31.2 24.5	31.9 24.3	32.5 24.1	38.6 21.4	28.3	28.4
7. Leam Ngop	32.7 -	34.0 25.6	- 25.0	- -	- -	- -	- -	- -	- -	-	-
8. Khlong Yai	33.1 24.3	33.5 23.8	33.5 25.3	33.4 25.0	33.2 24.6	31.6 23.7	33.1 23.2	33.1 24.3	34.5 21.1	28.7	28.1
Southern Thailand, East Coast											
1. Hua Hin	33.5 24.4	33.9 25.5	34.2 26.1	34.6 26.5	33.5 27.1	33.0 25.0	32.5 25.0	33.6 25.6	37.5 22.0	29.6	28.9
2. Prachuap-	34.0 23.7	34.8 24.9	36.9 24.9	37.7 25.9	35.1 26.0	32.5 24.8	33.1 23.6	34.9 24.8	38.9 21.2	29.9	28.8
3. Chumphon	34.0 23.0	34.2 23.1	35.8 22.7	35.2 24.9	34.6 24.3	33.5 23.6	30.7 23.5	34.0 23.6	38.2 21.0	28.8	28.2
4. Bandon	33.9 22.6	35.1 21.3	36.1 23.5	36.4 25.1	34.9 23.6	33.7 24.4	32.4 23.4	34.6 23.4	38.5 19.8	29.0	28.7
5. Nakhon Si -	34.0 24.0	33.5 23.0	35.0 23.5	34.0 24.5	34.0 23.4	33.5 23.5	31.5 23.2	33.6 23.6	37.3 21.1	28.6	28.5
6. Songkhla	33.1 24.5	32.6 25.1	33.5 24.6	33.4 25.2	33.0 23.5	32.8 25.4	33.1 24.7	33.1 24.7	37.5 22.2	28.9	28.9
7. Narathiwat	34.2 23.8	32.8 23.5	34.0 23.3	33.0 23.5	33.8 24.0	32.0 23.6	33.0 24.2	33.3 23.7	36.0 22.0	28.5	27.9
Southern Thailand, West Coast											
1. Ranong	34.0 23.4	33.6 23.2	32.2 23.3	32.0 24.8	30.9 24.0	30.8 23.3	29.9 23.7	31.6 23.7	36.2 20.6	27.8	27.4
2. Phuket	33.5 24.8	33.3 24.1	32.8 23.7	30.3 25.2	30.1 24.5	30.7 24.0	- 24.3	31.8 24.4	34.6 20.8	28.1	27.7
3. Trang	34.1 24.3	34.3 24.3	31.7 24.4	34.0 23.6	30.6 25.2	31.5 23.8	31.7 23.5	32.6 24.2	37.9 18.9	28.4	28.2

15.60.

Air mail
PRINTED MATTER
Library, U.S.Weather,
Bureau , Washington,
25, D.C. U.S.A.

(Meteorological Department
Bangkok, Thailand.)

Thailand METEOROLOGICAL DEPARTMENT

Royal Thai Navy

Charoon V. Bunnag

Vice Admiral, Director

JUN 6 - 1962
WEATHER BUREAU

WEEKLY TEMPERATURE AND RAINFALL OF THAILAND

DURING THE PERIOD MAY 21 - 27 1962

No. 21 1962

สถานะของฝนในรอบสัปดาห์
ตั้งแต่วันที่ ๒๑ – ๒๗ พ.ค. ๒๕๐๕

ในระยะ ๔ วันแรกของสัปดาห์ แนวปะทะแห่งโซนร้อนพาดผ่านภาคกลาง ทำให้มีฝนแผ่เป็นบริเวณกว้างตั้งแต่บริเวณก้นอ่าวไทยขึ้นไป

ภาคเหนือ มีฝนเล็กน้อยถึงปานกลางแผ่เป็นบริเวณกว้างกับมีฝนหนักเป็นบางแห่งตลอดสัปดาห์ เว้นแต่วันที่ ๒๗ มีฝนปานกลางแห่งเดียวที่ อ.พาน จ.เชียงราย ปริมาณฝนรวมประจำสัปดาห์สูงกว่าค่าปกติมาก

ภาคตะวันออกเฉียงเหนือ วันที่ ๒๑ – ๒๔ มีฝนปานกลางถึงฝนหนักแผ่เป็นบริเวณกว้าง กับมีฝนหนักมากเป็นบางแห่ง หลังจากนั้นมีฝนเล็กน้อยถึงปานกลางกระจาย ปริมาณฝนรวมประจำสัปดาห์สูงกว่าค่าปกติมาก

ภาคกลาง และภาคใต้ฝั่งตะวันออก มีฝนเล็กน้อยถึงปานกลางกระจายตลอดสัปดาห์ กับมีฝนหนักเป็นบางแห่ง ปริมาณฝนรวมประจำสัปดาห์ใกล้เคียงค่าปกติ

อ่าวไทย ฝั่งตะวันออก มีฝนปานกลางถึงฝนหนักเกือบทั่วไปตลอดสัปดาห์ ปริมาณฝนรวมประจำสัปดาห์ใกล้เคียงค่าปกติ

ภาคใต้ ฝั่งตะวันตก วันที่ ๒๑ – ๒๒ มีฝนเล็กน้อยถึงปานกลางกระจาย กับมีฝนหนักเป็นบางแห่ง หลังจากนั้นมีฝนเป็นบางแห่ง ปริมาณฝนรวมประจำสัปดาห์ต่ำกว่าค่าปกติค่อนข้างมาก

Rainfall Situation
From May 21 - 27 1962

During the first 4 days the Intertropical Convergence Zone stretched across the central part which caused widespread rain over the Upper Thailand.

Northern Part: Widespread light to moderate rain with local heavy falls occurred throughout the first 6 days. Moderate rain were reported at only Phan of Chiangrai on the last day. The weekly total amount of rainfall was quite above the normal.

Northeastern Part: Scattered moderate to heavy rain with isolated very heavy falls were reported throughout the first 4 days. Light to moderate rain scattered during the rest days. The weekly total amount of rainfall was much above the normal.

Central Part and Southern Thailand,East Coast: Light to moderate rain scattered throughout the week with local heavy falls. The weekly total amount of rainfall were around the normal.

Gulf of Thailand,East Coast: Widespread moderate to heavy rain distributed throughout the week. The weekly total amount of rainfall was around the normal.

Southern Thailand,West Coast: Light to moderate rain scattered with isolated heavy falls on the first 2 days. Isolated rain were reported on the rest days. The weekly total amount of rainfall was much below the normal.

Meteorological Department
Royal Thai Navy
29 / 5 / 1962

METEOROLOGICAL DEPARTMENT

WEEKLY RAINFALL OVER THAILAND

(in millimetres)

Remark

Blank = No report of rainfal

* = Synoptic Station

Station	May 21 - 27 1962							Total	Weekly Normal	Normal DPT.	Total Since 1Jan.62
	21	22	23	24	25	26	27				
Northern Part											
1.Chiangrai*		20.2	15.8	5.9	1.2			43.1	24.3	+ 18.8	186.9
2.Mae Sai			35.2	11.6				46.8	53.9	- 7.1	
3.Chiangsaen		69.3	19.3	31.1				119.7	-	-	
4.Mae Chan		68.3	54.3					112.6	38.4	+ 84.2	
5.Chiangkhong		14.3		11.3				25.6	25.3	+ 0.3	
6.Thoeng	0.9	10.9	5.0	5.9	2.6	2.8		28.1	-	-	
7.Mae Sruai		18.6	16.0					34.6	40.6	- 6.0	
8.Chiangkham		15.1	6.1	21.1				42.3	21.7	+ 20.6	
9.Phan	15.1	5.2	15.6				25.5	61.4	8.6	+ 52.8	
10.Wiang Pa Pao	28.6	4.4	11.0					44.0	29.0	+ 15.0	
11.Mae Hongson*	8.6	0.1	12.6	2.2	6.6	0.2		30.3	11.3	+ 19.0	283.3
12.Pai*	21.9	10.8						-	51.7	-	
13.Khun Yuam*	4.0	3.0						-	-	-	
14.Mae Sariang*	74.3	4.7	10.2	9.8	22.9	1.1		123.0	40.6	+ 82.4	276.6
15.Chiangmai*	3.0	9.4	45.6	8.0	2.7	0.6		69.3	25.5	+ 43.8	163.3
16.Fang		19.2	32.4					51.6	31.8	+ 19.8	
17.Chiangdao								-	20.6	-	
18.Mae Taeng	7.8	15.7	5.8	1.8				31.1	19.6	+ 11.5	
19.Doi Saket	23.5	12.8	4.0	13.0	3.0			56.3	46.3	+ 10.0	
20.San Sai	3.7	36.4	6.1	4.6	4.2			55.0	29.3	+ 25.7	
21.Hang Dong	2.2	34.6	16.1	11.0	1.2	7.9		73.0	56.7	+ 16.3	
22.San Pa Tong	6.8	38.9	34.5	12.1				92.3	41.5	+ 50.8	
23.San Kamphaeng			23.4		10.4			33.8	41.0	- 7.2	
24.Chom Thong	11.5	18.7	16.5	7.0				53.7	12.3	+ 41.4	
25.Hot		57.8		8.3				66.1	35.8	+ 30.3	
26.Nan*	8.2	2.3	22.4	12.5	1.9			47.3	37.2	+ 10.1	248.6
27.Na Noi								-	18.9	-	
28.Lamphun		25.4	37.4	3.9				66.7	-	-	
29.Lampang*		6.9	0.2	5.2	9.1	0.2		21.6	37.5	- 15.9	113.5
30.Ngao			31.6					31.6	8.4	+ 23.2	
31.Chae Hom		4.9		30.0				34.9	59.2	- 24.3	
32.Sop Prap		5.2	1.3	20.5	25.7	3.1		55.8	30.2	+ 25.6	
33.Ko Kha	12.6	24.8						37.4	12.6	+ 24.8	
34.Mae Tha								-	-	-	
35.Thoen								-	36.4	-	
36.Phrae		8.8	8.7		5.3	22.8		45.6	-	-	
37.Phrae Air-port*	1.4	13.2	5.1	0.2	8.3	17.3		45.5	32.2	+ 13.3	195.5
38.Sung Men	10.2	23.6	8.9					42.7	28.5	+ 14.2	
39.Uttaradit*	9.1	19.2	19.1	0.7	12.0	11.5		71.6	51.3	+ 20.3	211.4
40.Nam Pat	8.5	7.9	27.9		21.4			65.7	39.9	+ 25.8	
41.Lap Lae	4.1	39.6	1.2	2.9				47.8	27.5	+ 20.3	
42.Tron								-	-	-	
43.Tak		10.5	25.8	1.1	18.8	1.1		57.3	-	-	
44.Tak Air-port*	39.6	9.8	26.7	1.9	19.4	1.3		98.7	43.7	+ 55.0	205.8
45.Ban Tak	2.6	3.1	18.7	8.9	7.9	12.2		53.4	35.8	+ 17.6	
46.Mae sot*	62.8	34.7	30.0	3.0	5.5	2.0		138.0	34.2	+103.8	
47.Phumiphol Dam*	18.1			7.8	8.0			33.9	-	-	
48.Sukhothai		18.7				18.9		37.6	43.6	- 6.0	
49.Sawankhalok	29.7					36.2		65.9	15.2	+ 50.7	
50.Kongkrailat								-	-	-	
51.Phitsanulok*	6.2	7.6	12.7					26.5	58.3	- 31.8	126.4
52.Phrom Phiram	30.3	6.7	9.1			4.3		50.4	65.5	- 15.1	
53.Wang Thong			24.5					24.5	36.7	- 12.2	
54.Kamphaeng Phet		3.8						3.8	23.8	- 20.0	
55.Phichit		8.4	4.3					12.7	50.1	- 37.4	
56.Bang Munnag	1.3		1.6					2.9	29.8	- 26.9	
57.Thaphanhin		6.5	2.1			2.5		11.1	-	-	
58.Phetchabun*	8.2				54.7	0.2		63.1	36.0	+ 27.1	275.6
59.Lom Kao	10.6		3.5	5.5				19.6	37.0	- 17.4	
60.Lom Sak	14.7	0.9						15.6	40.3	- 24.7	

Station	May 21 - 27 1962							Total	Weekly Normal	Normal DPT.	Total Since 1Jan.62
	21	22	23	24	25	26	27				
Northeastern Part											
1.Nong Khai	21.0	35.5		6.8	2.6			65.9	59.9	+ 6.0	
2.Phon Phisai	97.5	16.5		48.0				162.0	44.9	+117.1	
3.Tha Bo	76.1		10.3	18.2				104.6	24.9	+ 79.7	
4.Loei*	14.1	40.7	2.1	0.1	1.7			58.7	33.3	+ 25.4	287.9
5.Chiangkhan	2.0	23.6	45.0	25.3	7.1	5.2		108.2	38.9	+ 69.3	
6.Dan Sai	23.9	11.5	11.0	1.6				48.0	29.7	+ 18.3	
7.Udon Thani*	0.6	20.5	9.5	0.4		1.0	1.1	33.1	50.4	- 17.3	217.1
8.Ban Phu	39.9	1.1		10.9				51.9	6.2	+ 45.7	
9.Nonghan								-	36.6	-	
10.Nakhon Phanom	108.0	0.1	0.8	31.3	2.8	2.0	4.0	149.0	67.4	+ 81.6	476.5
11.Tha Uten				119.0				119.0	38.1	+ 80.9	
12.Na Gae								-	47.3	-	
13.That Phanom			52.6	84.7				137.3	26.8	+110.5	
14.Mukdahan*		6.5	1.2	4.0	0.2			11.9	16.9	- 5.0	318.5
15.Sakon Nakhon*	15.0	0.4	39.5		0.8	0.3		56.0	53.0	+ 3.0	384.6
16.Wanon Niwas								0.0	29.5	- 29.5	
17.Phanna Nikhom								0.0	28.1	- 28.1	
18.Kalasin		30.4	4.3	11.1	3.4			49.2	53.0	- 3.8	
19.Yang Talat			11.8		1.7			13.5	47.3	- 33.8	
20.Kantaravichai		2.2		22.3				24.5	20.7	+ 3.8	
21.Kamolasai								0.0	10.9	- 10.9	
22.Khon Kaen*		29.0			0.3			29.3	47.8	- 18.5	302.6
23.Nam Phong								-	3.6	-	
24.Phu Wiang		20.0						20.0	77.2	- 57.2	
25.Chonnabot		3.7	5.9	0.9				10.5	21.8	- 11.3	
26.Phon								0.0	70.7	- 70.7	
27.Maha Sarakham			25.2	20.7				45.9	39.9	+ 6.0	
28.PhayukkhaphumPhisai	31.3	3.7	3.8					38.8	37.1	+ 1.7	
29.Borrabu			29.5	7.8				37.3	32.3	+ 5.0	
30.Roi Et*		19.0	5.6	9.5	16.0	2.6		52.7	44.3	+ 8.4	371.0
31.Phon Thong		107.3		6.4				113.7	17.5	+ 96.2	
32.Kaset Wisai			4.8	2.4	12.5			19.7	33.7	- 14.0	
33.Suwannaphum	27.3		4.6	13.6				45.5	32.0	+ 13.5	
34.Chaiyaphum*	1.3		38.5	14.4	7.4			61.6	42.0	+ 19.6	350.7
35.Phukeow	35.0	34.5	27.0					96.5	-	-	
36.Chaturak			78.3					78.3	55.6	+ 22.7	
37.Bamnet Narong								0.0	34.2	- 34.2	
38.Nakhon Ratchasima*	0.8	20.4	13.6	10.2		13.9		58.9	21.3	+ 37.6	258.4
39.Bua Yai			15.7			1.5		17.2	47.9	- 30.7	
40.Chakkarat	48.3			18.5				66.8	25.7	+ 41.1	
41.Sung Noen	3.2		1.2					4.4	24.7	- 20.3	
42.Si Khiu								0.0	41.4	- 41.4	
43.Chokchai					1.1			1.1	15.7	- 14.6	
44.Buriram	15.5		10.2					25.7	69.1	- 43.4	
45.Phut Thai Song		17.0	18.0	28.2				63.2	49.1	+ 14.1	
46.Lam Plai Mat			4.9					4.9	92.7	- 87.8	
47.Nang Rong		4.9						4.9	36.1	- 31.2	
48.Prakhon Chai								-	52.7	-	
49.Surin*	3.8	3.2	2.6			12.4		22.0	21.8	+ 0.2	236.2
50.Rattanaburi		30.9	2.4	33.2	13.6			80.1	44.2	+ 35.9	
51.Sangaha		34.9	40.2	20.4				95.5	25.4	+ 70.1	
52.Sisaket		23.0	20.0	7.2				50.2	46.2	+ 4.0	
53.Kanthrarom		58.4		2.1				60.5	24.2	+ 36.3	
54.Khukhan	12.3	92.3		26.4				131.0	51.8	+ 79.2	
55.Ubon Ratchathani*	6.9	41.6	48.7	20.6	0.5	2.0		120.3	37.2	+ 83.1	437.7
56.Khemmarat	4.1	46.5	22.5	12.6			13.1	98.8	75.1	+ 23.7	
57.Amnat Charoen		57.2						57.2	30.0	+ 27.2	
58.Yasothon		6.1	0.3	35.4	3.5	14.6		59.9	38.7	+ 21.2	
59.Maha Chana Chai	59.8	20.8	65.9					146.5	31.2	+115.3	
60.Dej Udom		34.1	13.9	8.0		14.2		70.2	23.2	+ 47.0	

Station	May 21 - 27 1962							Total	Weekly Normal	Normal DPT.	Total Since 1Jan.62
	21	22	23	24	25	26	27				
Central Part											
1.Nakhon Sawan*		15.6					1.2	16.8	48.8	- 32.0	147.6
2.Banphot Phisai								0.0	28.1	- 28.1	
3.Lat Yai								0.0	25.8	- 25.8	
4.Chumsaeng								0.0	54.8	- 54.8	
5.Phayuha Khiri					0.3			0.3	40.3	- 40.0	
6.Thakli								0.0	34.3	- 34.3	
7.Uthai Thani	56.3	23.0						79.3	73.3	+ 6.0	
8.Nong Chang	3.2							3.2	37.4	- 34.2	
9.Nong Khar Yang	10.2	4.2						14.4	46.6	- 32.2	
10.Chaiyanat								0.0	41.6	- 41.6	
11.Manonram						5.6		5.6	24.2	- 18.6	
12.Wat Sing		5.8	1.4		0.5		0.2	7.9	37.7	- 29.8	
13.Singburi		9.7			10.2			19.9	44.3	- 24.4	
14.Inthaburi	2.4	4.8			47.8	6.4		61.4	9.4	+ 52.0	
15.Bang Rachan		17.8	4.7		28.1	17.3		67.9	20.8	+ 47.1	
16.Phromburi		17.2						17.2	31.0	- 13.8	
17.Lopburi*	0.5	46.2			16.5			63.2	38.8	+ 24.4	331.6
18.Ban Mi								-	3.9	-	
19.Chai Badan	9.8							9.8	43.0	- 33.2	
20.Ang Thong		38.4	4.8		4.2			47.4	39.1	+ 8.3	
21.Pho Thong		35.2						35.2	44.2	- 9.0	
22.Pa Mok		40.9	2.4			11.4		54.7	24.7	+ 30.0	
23.Saraburi		6.4	27.2	29.8		45.5		108.9	46.0	+ 62.9	
24.Nong Khae		22.4		12.6		2.1	5.6	42.6	-	-	
25.Ayutthaya								-	41.9	-	
26.Bang Ban		17.2	0.7					17.9	-	-	
27.Sena		8.5	3.0					11.5	36.1	- 24.6	
28.Tha Rua	7.4	16.5	45.7			18.2		87.8	38.5	+ 49.3	
29.Phak Hai		88.3						88.3	50.6	+ 37.7	
30.Bang Pa-in	12.3							12.3	-	-	
31.Suphanburi*		4.0			27.5			31.5	40.9	- 9.4	152.7
32.Song Phi Nong		2.3						2.3	47.9	- 45.6	
33.Kanchanaburi*						5.4	5.4	10.8	32.5	- 21.7	238.0
34.Tha Muang								0.0	34.7	- 34.7	
35.Nakhon Pathom								0.0	39.7	- 39.7	
36.Nakhon Chai Si			6.1					6.1	47.6	- 41.5	
37.Pathum Thani				10.9			43.7	54.0	51.1	+ 3.5	
38.Thanyaburi		12.0		30.7	9.2			51.9	52.2	- 0.3	
39.Nonthaburi				15.6			5.7	21.3	32.6	- 11.3	
40.Bang Bua Thong				27.8		6.9	44.1	78.8	18.8	+ 60.0	
41.Nakhon Nayok		20.9					51.7	72.6	68.7	+ 3.9	
42.Prachinburi*		3.4		25.4	11.2	2.2	8.5	50.7	59.2	- 8.5	573.0
43.Ban Sang			13.7		18.6		5.8	38.1	65.4	- 27.3	
44.Si Maha Pho		0.3		7.0	4.7			12.0	63.2	- 51.2	
45.Kabinburi	3.6			3.8				7.4	46.2	- 38.8	
46.Aranyaprathet*	0.7	17.7			4.1			22.5	41.1	- 18.6	240.1
47.Chachoengsao	5.8	6.7	1.1	12.3	4.7		0.3	30.9	29.3	+ 1.6	
48.Bangkok*	2.9	7.8		18.5	1.0		4.3	34.5	39.6	- 5.1	280.2
49.Don Muang*	0.3	9.8		17.6			4.6	32.3	44.1	- 11.8	167.5
50.Bang Khen		10.4		10.5			2.3	23.2	25.4	- 2.2	
51.Minburi					11.1			11.1	23.6	- 12.5	
52.Lat Krabang		13.9	4.1	8.2				26.2	28.4	- 2.2	
53.Thonburi				9.0			3.4	12.4	14.7	- 2.3	
54.Ratchaburi		54.2					123.8	178.0	21.1	+156.9	
55.Photharam		22.6				5.3	44.9	72.8	6.8	+ 66.0	
56.Samut Songkhram								-	34.1	-	
57.Bang Konti		27.3					9.3	36.6	11.8	+ 24.8	
58.Samut Sakhon				17.2			13.2	30.4	45.2	- 14.8	
59.Samut Prakan		1.4		38.2	7.9		25.8	73.3	69.6	+ 3.7	
60.Pom Phrachum*		1.9		70.1	14.0		20.3	106.3	-	-	626.4

Station	May 21 - 27 1962							Total	Weekly Normal	Normal DPT.	Total Since 1Jan.62
	21	22	23	24	25	26	27				
Gulf of Thailand, East Coast											
1.Chonburi*	0.6	38.1			17.2			56.1	61.5	- 5.4	253.6
2.Phanat Nikhom							20.3	20.3	51.5	- 31.2	
3.Phon Thong						20.3	43.9	64.1	65.9	- 1.8	
4.Si Chang*		6.5		3.4	18.8	0.5	0.1	29.3	-	-	142.5
5.Sattahip*	0.3	7.4	2.3	2.3	28.0		10.4	50.7	43.9	+ 6.8	297.0
6.Rayong*	1.7	46.6	2.7	3.1	32.4	13.0	27.8	127.5	55.0	+ 72.5	
7.Ban Khai	6.3	67.2			32.2		13.2	118.9	78.0	+ 40.9	
8.Klaeng		50.8		20.5	26.7		2.0	100.0	67.7	+ 32.3	
9.Chanthaburi*	44.5	58.0	4.2	11.6	36.0	0.2	45.6	200.1	97.1	+103.0	617.9
10.Pong Namron								-	82.7	-	
11.Tha Mai	24.9	59.1	9.9		48.9			142.8	95.2	+ 47.6	
12.Ma Kham								-	-	-	
13.Trat		30.1		21.5	40.0	21.4		113.0	90.9	+ 22.1	
14.Laem Ngop*								-	144.3	-	
15.Khlong Yai*	19.0	20.4	18.5	13.6	37.7	2.7	6.6	118.5	128.8	- 10.3	477.9
Southern Thailand, East Coast											
1.Phetburi		20.4						20.4	32.4	- 12.0	
2.Ban Laem		23.2	0.9					24.1	28.5	- 4.4	
3.PrachuapKhiriKhan*	3.2	0.6			15.3		2.0	21.1	24.8	- 3.7	231.7
4.Hua Hin*	0.9	20.2	3.2	10.8	1.6	7.6	8.0	52.3	22.3	+ 30.0	204.6
5.Chumphon*	0.1	8.7	6.7		27.2	7.3	10.6	60.6	49.6	+ 11.0	616.1
6.Tha Sae	5.6	37.2						42.8	21.5	+ 21.3	
7.Langsuan					10.4	13.0		23.4	52.8	- 29.4	
8.Bandon*		11.8	2.5	8.6	1.3			24.2	51.5	- 27.3	203.2
9.Chaiya								-	71.9	-	
10.Ban Na San	8.4	9.2	2.0		18.7			38.3	53.4	- 15.1	
11.Nakhon Sithammarat*		2.0			14.1		26.5	42.6	56.8	- 14.2	664.2
12.Sichon	38.4	34.9						73.3	41.2	+ 32.1	
13.Chawang	35.5	23.7		21.3				80.5	35.6	+ 44.9	
14.Non Phibun								-	36.1	-	
15.Thung Song	3.5	8.9				1.0		13.4	88.4	- 75.0	
16.Phak Phanang		5.8		25.7	25.6			57.1	30.6	+ 26.5	
17.Phatthalung	3.3	5.2	3.7					12.2	19.3	- 7.1	
18.Khao Chai Son		9.1						9.1	-	-	
19.Songkhla*	0.5		1.8					2.3	35.7	- 32.4	169.8
20.Rattaphum								0.0	26.0	- 26.0	
21.Hat Yai	1.4							1.4	42.2	- 40.8	
22.Pattani	15.7				6.8			22.5	19.0	+ 3.5	
23.Nong Chik	3.7							3.7	37.1	- 33.4	
24.Yaring		68.9			14.2	1.3		84.4	30.2	+ 54.2	
25.Panarae		26.3			3.8		14.5	44.6	-	-	
26.Sadao								0.0	-	-	
27.Yala								-	35.2	-	
28.Narathiwat*	3.5	9.2		6.0	0.1		1.1	19.9	43.5	- 23.6	338.4
29.Tak Bai								-	15.6	-	
30.Yi Ngo								-	9.2	-	
Southern Thailand, West Coast											
1.Ranong*	9.1	20.1	0.5	3.8	4.4	0.3	15.8	54.0	93.4	- 39.4	382.2
2.Kraburi	52.6	68.3						120.9	-	-	
3.Phangnga								-	39.0	-	
4.Ta Kua Pa	64.0	42.4						106.4	116.8	- 10.4	
5.Ta Kua Thung	8.5	6.0						14.5	46.1	- 31.5	
6.Thay Muang	16.4	11.5						27.9	126.5	- 98.6	
7.Phuket*		1.4			12.3			13.7	54.3	- 40.6	291.7
8.Phuket Air-port*	1.9	5.0		0.1	9.2		45.4	61.6	-	-	627.8
9.Khlong Tom		5.1			50.1			55.2	-	-	
10.Trang Air-port*	9.3						6.8	16.1	46.4	- 30.3	556.0
11.Pa Rien								0.0	-	-	
12.Si Kao								0.0	-	-	
13.Yan Ta Khao		8.2						8.2	-	-	
14.Satun						7.5		7.5	91.6	- 84.1	
15.La Ngu								0.0	40.5	- 40.5	

WEEKLY REPORT DAILY TEMPERATURE

FROM MAY 21 - 27 1962

(in degree Centigrade)

Station	Day of month							Average	Extreme	Weekly mean	Monthly Normal
	21	22	23	24	25	26	27				
Northern Part											
1. Chiangrai	– / 24.0	33.0 / 22.8	32.2 / 21.0	31.0 / 22.8	31.3 / 21.9	31.4 / 22.9	34.0 / 21.0	32.2 / 22.3	39.9 / 18.2	27.3	27.9
2. Fang	34.2 / 22.5	31.6 / 24.5	29.5 / 21.5	– / 21.6	– / –	– / –	– / –	– / 22.5	– / –	–	–
3. Pai	31.5 / 20.0	35.0 / 21.0	– / 22.2	– / –	– / –	– / –	– / –	– / –	– / –	–	–
4. Mae Hongson	31.5 / 23.3	32.8 / 24.3	36.0 / 25.6	27.9 / 24.6	28.1 / 23.4	28.5 / 22.7	33.3 / 24.5	31.2 / 24.1	40.7 / 20.5	27.7	29.5
5. Khun Yuam	30.5 / 22.2	23.6 / 21.0	– / 22.0	– / –	– / –	– / –	– / –	– / –	– / –	–	–
6. Chiangmai	33.7 / 23.6	32.6 / 24.0	– / 23.6	28.6 / 23.3	30.2 / 24.5	32.2 / 23.7	34.0 / 23.0	31.9 / 23.7	39.6 / 19.4	27.8	28.6
7. Nan	36.2 / 24.4	34.7 / 23.5	33.5 / 25.2	32.8 / 23.5	33.5 / 23.8	32.8 / 24.7	35.0 / 23.7	34.1 / 24.1	40.2 / 19.0	29.1	29.1
8. Lampang	33.1 / 26.0	34.3 / 24.7	33.2 / 24.2	30.5 / 25.0	31.0 / 24.7	31.8 / 24.1	36.0 / 23.4	32.8 / 24.6	40.7 / 19.7	28.7	29.1
9. Mae Sariang	34.9 / 24.9	33.2 / 23.6	31.4 / 24.0	28.7 / 24.4	29.3 / 23.9	29.3 / 23.3	35.7 / 24.0	31.8 / 24.0	41.0 / 20.2	27.9	29.5
10. Phrae	33.9 / 23.7	34.9 / 24.5	33.8 / 22.5	32.4 / 23.0	33.0 / 25.0	32.3 / –	34.4 / 21.6	33.5 / 23.4	40.4 / 20.6	28.5	29.4
11. Uttaradit	32.9 / 25.2	34.9 / 24.0	35.5 / 24.0	32.4 / 24.6	34.2 / 26.3	33.4 / 24.2	36.0 / 24.0	34.1 / 24.6	42.6 / 21.0	29.4	30.3
12. Phumiphol Dam	– / –	– / –	– / –	30.5 / –	31.6 / 25.5	– / 24.6	– / –	– / –	– / –	–	–
13. Tak	34.2 / 25.1	33.6 / 24.5	33.5 / 25.1	32.7 / 24.5	33.2 / 25.2	31.9 / 24.9	34.9 / 24.8	33.4 / 24.9	42.5 / 22.0	29.2	30.3
14. Phitsanulok	36.0 / 26.5	33.5 / 26.3	33.6 / 24.9	34.3 / 24.9	33.4 / 25.1	34.2 / 25.6	35.0 / 25.3	34.3 / 25.4	31.0 / 21.8	29.9	30.0
15. Mae Sot	35.8 / 25.1	35.0 / 23.7	32.6 / 24.8	30.4 / 24.2	30.9 / 24.6	30.6 / 24.1	33.2 / 24.4	32.6 / 24.4	41.3 / 20.8	28.5	28.9
16. Phetchabun	33.8 / 25.2	– / 24.3	32.8 / 25.5	32.5 / –	32.8 / 25.8	31.1 / 22.9	33.5 / 23.4	32.8 / 24.5	42.4 / 20.9	28.7	28.4
Northeastern Part											
1. Loei	32.8 / 23.7	32.5 / 23.3	31.7 / 23.2	31.7 / 24.2	33.8 / 24.3	32.8 / 23.3	34.8 / 23.5	32.9 / 23.6	41.2 / 19.0	28.3	28.6
2. Udon Thani	35.9 / 24.7	33.6 / 24.8	34.0 / 24.0	32.9 / 24.1	35.4 / 24.9	35.3 / 25.0	37.5 / 24.5	34.9 / 24.5	42.6 / 19.3	29.7	29.3
3. Nakhon Phanom	35.0 / 23.3	33.4 / 22.7	33.8 / 24.2	29.7 / 25.0	31.4 / 24.0	33.7 / 24.5	32.6 / 25.6	32.8 / 24.2	39.8 / 24.6	28.5	28.6
4. Sakon Nakhon	32.7 / 24.6	32.4 / 24.8	34.0 / 24.4	32.0 / 24.7	35.3 / 24.9	35.0 / 24.6	35.3 / 24.3	33.8 / 24.5	39.9 / 18.8	29.2	28.8
5. Mukdahan	34.4 / 24.5	32.6 / 24.9	31.0 / 23.4	34.2 / 23.7	33.2 / 23.3	33.8 / 22.8	34.2 / 23.3	33.3 / 23.6	40.5 / 21.4	28.5	29.3
6. Khon Kaen	32.8 / 23.7	33.4 / 25.5	32.7 / 23.8	33.2 / 24.6	33.7 / 25.0	33.3 / 25.0	34.7 / 25.5	33.4 / 24.7	41.2 / 21.0	29.1	29.6
7. Roi Et	34.3 / 24.8	32.0 / 25.5	32.3 / 24.8	33.0 / 24.3	33.0 / 24.7	33.3 / 23.8	34.0 / 24.5	33.1 / 24.6	40.0 / 21.5	28.9	29.6
8. Chaiyaphum	33.3 / 25.5	33.4 / 25.2	33.7 / 25.4	31.8 / 23.8	31.6 / 25.8	31.8 / 25.1	33.2 / 24.7	32.7 / 25.1	– / –	28.9	–
9. Ubon Ratchan-	34.5 / 25.6	32.7 / 24.5	33.5 / 23.6	30.8 / 23.8	33.2 / 23.3	33.6 / 24.3	34.5 / 24.8	33.2 / 24.3	40.2 / 20.6	28.8	29.1
10. Surin	34.5 / 22.0	33.0 / 22.3	32.4 / 22.2	33.5 / 22.0	33.2 / 21.7	33.4 / 21.9	34.7 / 22.0	33.5 / 22.0	39.7 / 21.5	27.8	29.7
11. Nakhon Rat-	33.7 / 24.4	33.5 / 24.8	32.8 / 24.2	33.5 / 24.9	33.0 / 24.8	34.0 / 25.0	34.7 / 24.0	33.6 / 24.6	41.0 / 20.7	29.2	29.2

Station	Day of month							Average	Extreme	Monthly mean	Monthly Normal
	21	22	23	24	25	26	27				
Central Part											
Nakhon Sawan	35.4 -	35.9 25.2	33.8 23.9	34.0 25.4	34.8 21.5	34.1 24.7	37.7 24.0	35.1 24.1	41.8 21.7	29.6	30.4
Lopburi	34.6 25.0	31.5 26.0	33.5 24.8	32.0 -	32.9 25.6	- 23.7	35.0 24.2	33.3 24.9	40.2 21.6	29.1	29.9
Suphanburi	36.7 25.1	35.5 26.3	33.6 25.1	35.5 26.2	35.0 25.8	34.0 24.4	35.9 25.2	35.2 25.4	40.8 22.0	30.3	30.3
Prachinburi	33.3 25.8	31.0 25.1	33.2 25.0	31.4 25.9	31.5 24.9	33.6 24.8	33.7 25.4	32.5 25.3	40.0 22.0	28.9	29.4
Kanchanaburi	34.5 24.2	33.1 24.4	33.5 25.8	33.6 24.6	33.5 24.8	34.5 24.3	33.6 24.5	33.9 24.6	41.6 22.4	29.2	30.4
Don Muang	33.7 25.7	34.0 25.9	33.0 25.3	32.7 26.4	30.5 24.6	33.7 24.8	34.5 25.1	33.2 25.4	39.4 20.4	29.3	29.7
Bangkok	33.3 25.0	32.8 25.9	32.2 25.8	32.9 26.5	30.3 25.0	33.8 24.8	34.0 24.7	32.9 25.4	39.8 21.5	29.2	29.7
Aranyaprathet	33.0 25.2	33.3 24.8	33.5 23.8	34.0 25.2	34.8 24.0	34.2 23.7	34.5 25.2	33.9 24.4	40.5 22.0	29.2	29.5
Pom Phrachun	31.5 22.8	31.7 25.9	31.8 25.8	32.3 26.4	29.4 22.0	31.6 24.4	32.0 26.2	31.5 24.9	- -	28.2	-
lf of Thailand, East Coast											
Chonburi	31.5 24.6	33.6 26.8	32.6 25.2	33.3 -	30.2 26.5	32.5 24.8	32.5 25.6	32.3 25.6	37.8 21.4	29.0	29.2
Ko Sichang	33.0 25.5	33.1 28.3	33.0 26.3	32.8 27.5	30.0 25.0	32.7 24.5	31.8 26.2	32.3 26.2	- -	29.3	-
Sattahip	32.5 27.1	29.9 27.0	32.6 25.7	30.4 24.3	32.4 27.4	32.4 25.8	32.9 25.6	31.9 26.1	40.5 20.9	29.0	29.9
Rayong	32.4 24.7	29.4 28.0	32.4 24.7	30.4 24.0	31.7 27.1	32.8 25.1	- 25.2	31.5 25.5	- -	28.5	-
Ban Pho	32.2 25.4	32.8 24.3	32.5 23.6	32.5 23.5	32.5 23.5	33.5 23.4	- 25.2	32.7 24.1	- -	28.4	-
Chanthaburi	28.9 23.8	29.2 22.6	31.5 22.8	29.3 23.1	32.0 23.9	31.9 23.0	32.8 24.6	30.8 23.4	38.6 21.4	27.1	28.4
Laem Ngop	29.0 25.9	30.6 22.8	31.0 23.6	- 24.0	- -	- -	- -	- 24.1	- -	-	-
Khlong Yai	31.4 24.8	32.6 22.7	31.7 23.9	33.3 22.8	34.0 22.1	33.4 23.2	32.5 24.1	32.7 23.4	34.5 21.1	28.1	28.1
uthern Thailand, East Coast											
Hua Hin	34.5 24.7	32.2 25.5	34.4 25.0	33.2 26.5	31.4 25.2	32.5 25.2	33.0 24.5	33.0 25.2	37.5 22.0	29.1	28.9
Prachuap-	33.1 23.9	33.5 24.6	36.2 24.8	32.9 25.2	33.4 25.8	34.8 23.7	32.9 25.2	33.8 24.7	38.9 21.2	29.3	28.8
Chumphon	33.0 23.8	32.8 24.2	32.1 23.3	32.4 24.7	32.4 24.8	32.6 23.2	32.8 23.7	32.7 24.0	38.2 21.0	28.4	28.2
Bandon	33.5 23.6	33.9 24.3	33.0 22.9	36.8 23.7	34.4 22.9	32.5 23.1	35.0 23.3	34.0 23.3	38.5 19.8	28.7	28.7
Nakhon Si-	34.4 23.2	34.4 24.4	33.5 23.9	35.2 26.5	34.3 24.9	33.6 23.6	33.9 24.8	34.2 24.5	37.3 21.1	29.4	28.5
Songkhla	33.8 24.0	34.8 24.5	33.0 26.5	30.5 23.6	34.6 24.7	33.3 24.8	31.0 24.0	33.0 24.6	37.5 22.2	28.8	28.9
Narathiwat	33.2 24.1	32.1 23.2	34.4 23.1	34.5 23.6	35.9 22.4	31.5 25.9	28.6 25.8	32.9 24.0	36.0 22.0	28.5	27.9
uthern Thailand, West Coast											
Ranong	31.6 24.2	30.9 23.9	31.5 23.2	33.0 23.3	32.5 23.3	31.6 24.3	32.5 24.3	31.9 23.8	36.2 20.6	27.9	27.4
Phuket	- 25;3	32.2 24.9	32.2 23.5	32.8 25.8	32.3 25.8	32.0 24.7	- 24.2	32.3 24.9	34.6 20.8	28.6	27.7
Trang	33.3 23.0	32.9 22.8	32.2 24.5	34.4 25.0	33.5 24.7	32.5 24.6	32.4 22.8	33.0 24.6	37.9 24.1	28.6	28.2

Thailand METEOROLOGICAL DEPARTMENT

Royal Thai Navy

Charoon V. Bunnag

Vice Admiral, Director

****

WEEKLY TEMPERATURE AND RAINFALL OF THAILAND

DURING THE PERIOD MAY 28 - JUNE 3 1962

No. 22. 1962

สถานะของฝนในรอบสัปดาห์
ตั้งแต่วันที่ ๒๘ พ.ค.– ๓ มิ.ย.๒๕๐๕

มีหย่อมความกดอากาศต่ำอยู่ในบริเวณอ่าวตังเกี๋ย แนวปะทะโซนร้อนพาดผ่านภาคเหนือของประเทศไทย โดยปรากฏชัดเจนในช่วงครึ่งหลังของสัปดาห์

ภาคเหนือ ไม่มีฝนตลอดจนสิ้นเดือน พ.ค. แต่ในระหว่างวันที่ ๑ – ๓ มิ.ย.มีฝนเล็กน้อยถึงปานกลางกระจายเกือบทั่วไป ปริมาณฝนรวมประจำสัปดาห์ต่ำกว่าค่าปกติ

ภาคตะวันออกเฉียงเหนือ มีฝนเล็กน้อยเป็นบางแห่งในระหว่างวันที่ ๒๘ – ๓๐ พ.ค. หลังจากนั้นมีฝนปานกลางแผ่เป็นบริเวณกว้าง โดยมีฝนหนักเป็นบางแห่ง ปริมาณฝนรวมประจำสัปดาห์สูงกว่าค่าปกติเล็กน้อย มีฝนประจำวันตกสูงสุด ๑๒๔.๘ ม.ม. ที่ อ.มหาชนะชัย จ.อุบลราชธานี เมื่อวันที่ ๓๑ พ.ค.

ภาคกลาง และอ่าวไทยฝั่งตะวันออก มีฝนเล็กน้อยถึงปานกลางเป็นบางแห่ง โดยปริมาณฝนรวมประจำสัปดาห์ต่ำกว่าค่าปกติมาก

ภาคใต้ ฝั่งตะวันออก มีฝนเล็กน้อยเป็นบางแห่งในระหว่าง ๒ วันแรกของสัปดาห์ หลังจากนั้นมีฝนปานกลางกระจายทั่วไป ปริมาณฝนรวมประจำสัปดาห์ใกล้เคียงกับค่าปกติ

ภาคใต้ ฝั่งตะวันตก มีฝนปานกลางถึงฝนหนักเกือบทั่วไป ปริมาณฝนรวมประจำสัปดาห์สูงกว่าค่าปกติมาก

Rainfall Situation

From May.28 – Jun.3 1962

A low cell was located in the Gulf of Tonkin. The intertropical convergence zone ran through the Northern Thailand and was active in the later half of the week.

Northern Part: No rain was reported until the end of May but light to moderate rain scattered in the part with local heavy falls during Jun. 1 – 3. The weekly total amount of rainfall were below the normal.

Northeastern Part: Light rains isolated during May.28 – 30 then widespread moderate rains with local heavy falls occurred in the last 4 days. The weekly total amount of rainfall were slightly above the normal. The 24 hr. heaviest rainfall, 124.8 mm., occurred at Maha Chana Chai, Ubon Ratchathani, on May 31.

Central Part and Gulf of Thailand,East Coast: Isolated light to moderate rains distributed which the weekly total amount of rainfall were much below the normal.

Southern Thailand, East Coast: Light rains isolated in the first 2 days but moderate rains scattered in the rest of the period. The weekly total amount of rainfall were around the normal.

Southern Thailand, West Coast: Scattered moderate to heavy rain occurred throughout the week. The weekly total amount of rainfall were much above the normal.

Meteorological Department
Royal Thai Navy
6 / 6 / 1962

METEOROLOGICAL DEPARTMENT

WEEKLY RAINFALL OVER THAILAND

(in millimetres)

Remark

Blank = No report of rainfall

* = Synoptic Station

Station	May 28 - June 3 1962							Total	Weekly Normal	Normal DPT.	Total Since 1Jan.62
	28	29	30	31	1	2	3		Normal		
Northern Part											
1.Chiangrai*						3.2	0.4	3.6	67.9	- 64.3	190.5
2.Mae Sai							25.7	25.7	108.6	- 82.9	
3.Chiangsaen								0.0	-	-	
4.Mae Chan								0.0	53.1	- 53.1	
5.Chiangkhong								0.0	69.1	- 69.1	
6.Thoeng						18.5		18.5	-	-	
7.Mae Sruai								0.0	71.4	- 71.4	
8.Chiangkham						18.5	3.6	22.1	66.2	- 44.1	
9.Chan								0.0	59.6	- 59.6	
10.Wiang Pa Pao								0.0	21.9	- 21.9	
11.Mae Hongson*						1.3	6.4	7.7	35.1	- 27.4	291.0
12.Pai*								0.0	55.3	- 55.3	
13.Khun Yuam*		9.8		1.1		1.5		12.4	-	-	
14.Mae Sariang*					1.2	2.5	0.2	3.9	54.0	- 50.1	280.5
15.Chiangmai*						25.0	2.5	27.5	43.7	- 16.2	190.8
16.Fang								0.0	88.0	- 88.0	
17.Chiangdao								0.0	51.6	- 51.6	
18.Mae Taeng								0.0	56.7	- 56.7	
19.Doi Saket						88.0		88.0	51.3	+ 36.7	
20.San Sai					1.2	38.2	9.5	48.9	54.5	- 5.6	
21.Hang Dong						1.5		1.5	32.7	- 31.2	
22.San Pa Tong	2.0							2.0	36.8	- 34.8	
23.San Kamphaeng						32.3		32.3	40.5	- 8.2	
24.Chom Thong								0.0	44.6	- 44.6	
25.Hot								0.0	38.8	- 38.8	
26.Nan*	0.3	1.7			1.8	18.7	2.0	24.5	36.2	- 11.7	273.1
27.Na Noi					35.7	47.6		83.3	40.9	+ 42.4	
28.Lamphun								-	-	-	
29.Lampang*					0.1	16.4	0.2	16.7	34.6	- 17.9	130.2
30.Ngao								0.0	-	-	
31.Chae Hom								0.0	-	-	
32.Sop Prap								0.0	42.7	- 42.7	
33.Ko Kha					14.2	6.3		20.5	37.2	- 16.7	
34.Mae Tha								0.0	48.9	- 48.9	
35.Thoen								0.0	16.4	- 16.4	
36.Phrae					11.8	7.2		19.0	-	-	
37.Phrae Air-port*					14.7	5.6		20.3	24.4	- 4.1	215.8
38.Sung Men						27.5		27.5	30.1	- 2.6	
39.Uttaradit*					52.8	1.4	1.0	55.2	72.7	- 17.5	266.6
40.Nam Pat					10.4			10.4	50.9	- 40.5	
41.Lap Lae					48.6		7.4	56.0	52.0	+ 4.0	
42.Tron								-	61.7	-	
43.Tak					3.9		14.8	18.7	-	-	
44.Tak Air-port*					6.2		15.4	21.6	25.9	- 4.3	227.4
45.Ban Tak					13.8		15.8	29.6	36.4	- 6.8	
46.Mae sot*		2.5			0.2	14.4	11.6	28.7	28.7	+ 0.0	241.3
47.Phumiphol Dam*					0.3		3.0	3.3	-	-	
48.Sukhothai					3.9			3.9	50.8	- 46.9	
49.Sawankhalok								0.0	36.8	- 36.8	
50.Kongkrailat								0.0	37.0	-37.0	
51.Phitsanulok*					51.8	2.5	2.9	57.2	33.0	+ 24.2	184.3
52.Phrom Phiram					40.2			40.2	51.4	- 11.2	
53.Wang Thong					9.3			9.3	59.9	- 50.6	
54.Kamphaeng Phet					13.9	1.9	2.7	18.5	27.9	- 9.4	
55.Phichit								0.0	52.6	- 52.6	
56.Bang Munnag						19.2		19.2	30.5	- 11.3	
57.Thaphanhin						10.4	1.5	11.9	-	-	
58.Lhetchabun*			0.9		1.4	2.0		4.3	37.8	- 33.5	280.1
59.Lom Kao								0.0	71.8	- 71.8	
60.Lom Sak			28.8					28.8	24.6	+ 95.8	

Station	May 28 - June 3 1962							Total	Weekly Normal	Normal DPT1	Total Since 1Jan.62
	28	29	30	31	1	2	3				
Central Part											
1.Nakhon Sawan*							2.7	2.7	33.8	- 31.1	150.3
2.Banphot Phisai								0.0	23.1	- 23.1	
3.Lat Yao								0.0	48.5	- 48.5	
4.Chumsaeng								0.0	49.9	- 49.9	
5.Phayuha Khiri						3.2		3.2	34.4	- 31.2	
6.Thakli								0.0	63.9	- 63.9	
7.Uthai Thani	32.5							32.5	17.5	+ 15.0	
8.Nong Chang		4.8						4.8	40.7	- 35.9	
9.Nong Khar Yang								0.0	44.0	- 44.0	
10.Chaiyanat	3.6							3.6	33.5	- 29.9	
11.Manorom					1.3			1.3	24.5	- 23.2	
12.Wat Sing	1.4				2.5			3.9	18.9	- 15.0	
13.Singburi	12.3							12.3	14.9	= 2.6	
14.Inthaburi	1.5							1.5	20.7	- 19.2	
15.Bang Rachan	1.6				11.9			13.5	12.9	+ 0.6	
16.Phromburi								0.0	36.2	- 36.2	
17.Lopburi*	7.1							7.1	31.7	- 24.6	338.7
18.Ban Mi					31.5			31.5	19.1	+ 12.4	
19.Chai Badan								0.0	101.2	-101.2	
20.Ang Thong						4.5		4.5	25.5	- 21.0	
21.Pho Thong								0.0	27.7	- 27.7	
22.Pa Mok	36.7		4.6					41.3	35.4	+ 5.9	
23.Saraburi			26.5	14.0		9.5		50.0	49.0	+ 1.0	
24.Nongkhae		64.2						64.2	-	-	
25.Ayutthaya								0.0	41.5	- 41.5	
26.Bang Ban	3.4				2.6			6.0	-	-	
27.Sena								0.0	44.5	- 44.5	
28.Tha Rua	3.2							3.2	54.3	- 51.1	
29.Phak Hai								0.0	31.9	- 31.9	
30.Bang Pa-in	62.7							62.7	32.2	+ 30.5	
31.Suphanburi*					1.4			1.4	18.5	- 17.1	155.1
32.Song Phi Nong								0.0	13.4	- 13.4	
33.Kanchanaburi*					1.6			1.6	22.2	- 20.6	239.6
34.Tha Muang	4.0							4.0	27.7	- 23.7	
35.Nakhon Pathom							3.2	3.2	41.4	- 38.2	
36.Nakhon Chai Si	11.4							11.4	42.1	- 30.7	
37.Pathum Thani	2.4							2.4	47.8	- 45.4	
38.Thanyaburi	11.9						21.7	33.6	40.9	- 7.3	
39.Nonthaburi	7.5							7.5	32.1	- 24.6	
40.Bang Bua Thong	1.7							1.7	23.8	- 22.1	
41.Nakhon Nayok	72.4	1.8		51.6	8.7	15.4		149.9	43.7	+106.2	
42.Prachinburi*	29.9	11.6	87.9		1.3	8.1		138.8	49.3	+ 89.5	711.8
43.Ban Sang	31.7		34.1					65.8	35.0	+ 36.8	
44.Si Maha Pho			65.0	23.8	1.0	3.7		93.5	77.4	+ 16.1	
45.Kabinburi	9.5				4.2	8.5		22.2	37.7	- 15.5	
46.Aranyaprathet*	1.9				3.1	6.4		11.4	45.9	- 34.5	251.5
47.Chachoengsao	38.9		2.6			10.3		51.8	29.1	+ 22.7	
48.Bangkok*								0.0	35.9	- 35.9	280.2
49.Don Muang*	1.5						13.0	14.5	39.9	- 25.4	182.1
50.Bang Khen								0.0	35.5	- 35.5	
51.Minburi	24.2							24.2	44.8	- 20.6	
52.Lat Krabang	83.2							83.2	56.8	+ 26.4	
53.Thonburi		16.5					1.9	18.4	36.1	- 17.7	
54.Ratchaburi								0.0	22.9	- 22.9	
55.Photharam	7.8		3.7				3.1	14.6	10.0	+ 4.6	
56.Samut Songkhram								0.0	18.8	- 18.8	
57.Bang Konti							34.4	34.4	35.9	- 1.5	
58.Samut Sakhon								0.0	18.6	- 18.6	
59.Samut Prakan								0.0	43.8	- 43.8	
60.Pom Phrachun*								0.0	-	-	

Station	May 28 – June 3 1962							Total	Weekly Normal	Normal DPT.	Total Since 1Jan.62
	28	29	30	31	1	2	3				
Gulf of Thailand, East Coast											
1.Chonburi*	8.5					0.2		8.7	35.0	– 26.3	306.5
2.Phanat Nikhom	50.0		7.6					57.6	33.6	+ 24.0	
3.Phan Thong	20.5							20.5	51.6	– 31.1	
4.Si Chang*								0.0	–	–	142.5
5.Sattahip*								0.0	22.7	– 22.7	297.0
6.Rayong*								0.0	31.4	– 31.4	
7.Ban Khai	14.3					8.5	1.5	24.3	90.9	– 66.6	
8.Klaeng							18.5	18.5	81.4	– 62.9	
9.Chanthaburi*	10.5	1.6	10.8	4.0	4.4	2.7	12.8	46.8	91.6	– 44.8	664.7
10.Rong Namron								–	48.3	–	
11.Tha Mai	5.3		76.7				18.3	100.3	139.5	– 39.2	
12.Ma Kham		22.0	47.2				17.4	86.6	–	–	
13.Trat		23.5	142.0	8.5	9.2			183.2	84.9	+ 98.3	
14.Laem Ngop*								–	–	–	
15.Khlong Yai*	9.4		144.0		59.0	6.2	13.2	231.8	136.5	+ 95.3	842.0
Southern Thailand, East Coast											
1.Phetburi								0.0	17.1	– 17.1	
2.Ban Laem	19.6							19.6	10.9	+ 8.7	
3.PrachuapKhiriKhan*			3.6	3.5	2.7	8.6	1.7	20.1	11.4	+ 8.7	251.8
4.Hua Hin*				0.6		2.2	0.2	3.0	16.6	– 13.6	207.6
5.Chumphon*	0.9		1.7	18.3	3.3	13.3	7.8	45.3	35.7	+ 9.6	661.4
6.Tha Sae				34.7				34.7	33.3	+ 1.4	
7.Langsuan				46.5		9.2	4.2	59.9	24.0	+ 35.9	
8.Bandon*				1.6	38.5		4.2	44.3	30.4	+ 13.9	247.5
9.Chaiya							38.3	38.3	36.6	+ 1.7	
10.Ban Na San				5.2		38.4		43.6	31.4	+ 12.2	
11.Nakhon Si Thammarat*				0.1	5.1			5.2	22.8	– 17.6	660.4
12.Sichon								0.0	14.7	– 14.7	
13.Chawang			15.3					15.3	50.0	– 34.7	
14.Ron Phibun								0.0	29.5	– 29.5	
15.Thungsong			5.9	2.5			6.3	14.7	41.7	– 27.0	
16.Phak Phanang				10.5	10.5			21.0	39.5	– 18.5	
17.Phatthalung			1.9					1.9	28.6	– 26.7	
18.Khao Chai Son								0.0	–	–	
19.Songkhla*			40.1	1.5	10.0			51.6	20.9	+ 30.7	222.3
20.Rattaphum								0.0	11.9	– 11.9	
21.Hat Yai				11.7				11.7	42.7	– 31.0	
22.Pattani					14.6			14.6	10.6	+ 4.0	
23.Nong Chik					27.0			27.0	12.7	+ 14.3	
24.Yaring					27.9			27.9	8.9	+ 19.0	
25.Panarae					8.7	4.3		13.0	–	–	
26.Sadao				41.3				41.3	–	–	
27.Yala								–	14.1	–	
28.Narathiwat*	5.8						2.3	8.1	45.7	– 37.6	346.5
29.Tak Bai					26.3			26.3	15.9	+ 10.4	
30.Yi Ngo								0.0	13.9	– 13.9	
Southern Thailand, West Coast											
1.Ranong*	19.6	1.0	38.3	77.9	16.2	4.4	90.4	247.8	119.9	+127.9	603.1
2.Kraburi	39.4		56.3		49.2			144.9	–	–	
3.Phangnga				20.2	20.6			40.8	68.9	– 28.1	
4.Takua Pa	28.0		80.9	57.4			78.4	244.7	152.3	+ 92.4	
5.Takua Thung				19.5			73.6	93.1	78.8	+ 14.3	
6.Thay Muang								–	99.6	–	
7.Phuket*	8.7	5.6		0.6	6.5	0.4	57.2	79.0	68.4	+ 10.6	396.4
8.Phuket Air-port*	1.3			1.0	21.8	0.2	52.7	77.0	–	–	704.8
9.Khlong Tom		7.1	7.1	15.6	10.6		43.1	83.5	–	–	
10.Trang Air-port*	4.1		2.9		9.3	0.9	4.8	22.0	84.9	– 62.9	578.0
11.Pa Rien								–	–	–	
12.Si Kao	2.6				8.5	1.5	59.1	71.7	–	–	
13.Yan Ta Khao	8.3						19.5	27.8	–	–	
14.Satun					12.4			12.4	17.0	– 4.6	
15.La Ngu								–	–	–	

WEEKLY REPORT DAILY TEMPERATURE

FROM MAY 28 – JUNE 3 1962

(in degree Centigrade)

Station	Day of month							Average	Extreme	Weekly mean	Monthly Normal
	28	29	30	31	1	2	3				
Northern Part											
1.Chiangrai	– 21.8	36.3 22.0	37.1 22.8	30.0 21.2	37.0 22.5	– 23.3	32.0 22.0	34.5 22.2	39.9 18.2	28.4	27.4
2.Fang	– 21.2	36.5 –	– 21.0	– –	– –	– –	37.0 –	– –	– –	–	–
3.Fai	37.0 20.0	– 22.5	36.0 –	– 22.0	– –	– –	– –	– –	– –	–	–
4.Mae Hongson	34.6 23.0	34.6 25.7	34.4 24.7	– 24.4	35.1 25.4	33.0 26.3	31.2 24.8	33.8 24.9	40.7 20.5	29.4	29.5
5.Khun Yuam	32.0 23.0	32.0 23.0	31.5 22.5	32.0 21.5	– 23.4	29.5 22.7	– 21.5	31.4 22.5	– –	27.0	–
6.Chiangmai	34.2 23.6	35.0 23.7	35.2 24.2	35.1 24.2	35.4 23.7	30.6 25.0	32.7 23.8	34.0 24.0	39.6 19.4	29.0	28.6
7.Nan	36.0 24.1	36.0 25.7	35.7 24.1	35.2 24.0	34.3 25.1	35.0 25.3	32.6 24.5	35.0 24.7	40.2 19.0	29.9	29.1
8.Lampang	36.0 24.8	37.4 25.5	36.8 25.3	37.2 25.2	34.6 25.9	32.6 24.9	32.7 25.3	35.3 25.3	40.7 19.7	30.3	29.1
9.Mae Sariang	35.2 24.5	– 25.5	33.6 24.5	35.7 24.3	– 25.7	33.0 24.9	32.7 24.3	34.0 24.8	41.0 20.2	29.4	29.5
10.Phrae	36.0 23.5	36.7 23.6	36.8 24.2	37.0 24.2	34.3 24.8	32.5 22.1	33.3 23.5	35.2 24.0	40.4 20.6	29.6	29.4
11.Uttaradit	36.6 25.0	37.2 25.0	37.4 25.2	37.5 25.5	35.5 26.0	33.7 23.2	33.8 25.4	36.0 25.0	42.6 21.0	30.5	30.3
12.Phimiphol Dam	35.6 25.7	– 25.3	38.0 –	36.6 27.1	– 25.7	– 25.6	32.6 –	– 25.9	– –	–	–
13.Tak	30.7 27.1	34.5 27.4	34.2 27.2	35.4 26.6	36.5 26.8	32.5 25.9	31.4 24.1	33.6 26.4	42.5 22.0	30.0	30.3
14.Phitsanulok	36.9 25.1	37.4 28.5	38.0 25.7	38.0 26.8	35.8 27.2	31.2 23.0	33.5 24.6	35.8 25.4	41.0 21.8	30.6	30.0
15.Mae Sot	32.0 25.0	31.2 24.8	33.0 24.4	– 25.1	33.8 24.8	31.4 25.0	30.5 24.1	32.0 24.7	41.3 20.8	28.4	28.7
16.Phetchabun	34.4 24.3	35.5 –	35.2 25.5	34.4 24.9	– 25.8	31.0 24.3	31.6 23.9	33.7 24.8	42.4 20.9	29.3	28.4
Northeastern Part											
1.Loei	35.0 22.6	34.1 23.4	35.5 23.8	35.0 24.7	34.0 24.0	32.7 23.7	32.4 24.5	34.1 23.8	41.2 19.0	29.0	28.6
2.Udon Thani	38.8 25.0	38.1 25.3	37.3 24.8	37.2 24.3	34.7 24.2	32.4 23.2	33.3 24.9	36.0 24.5	42.6 19.3	30.3	29.3
3.Nakhon Phanom	34.0 26.2	– 25.5	34.0 26.0	33.0 23.3	31.7 24.0	28.2 22.5	30.0 24.2	3118 24.5	39.3 24.6	28.2	28.6
4.Sakon Nakhon	36.1 26.2	34.8 25.6	35.8 25.5	34.8 24.1	32.9 24.6	32.0 23.7	33.2 24.1	34.2 24.8	39.9 18.8	29.5	28.8
5.Mukdanhan	34.9 24.7	34.9 25.1	35.7 25.7	33.5 26.1	32.0 23.8	29.2 23.3	32.5 23.6	33.2 24.6	40.5 21.4	28.9	29.3
6.Khon Kean	35.2 25.6	35.5 25.6	39.3 26.3	34.9 25.9	32.3 24.2	30.8 23.7	32.8 24.4	34.4 25.1	41.2 21.0	29.8	29.6
7.Roi Et	34.7 26.1	35.5 26.0	35.5 26.5	34.0 26.0	31.0 24.5	26.0 24.3	32.0 24.5	32.7 25.4	40.0 21.5	29.1	29.6
8.Chaiyaphum	32.9 24.6	34.2 24.8	34.4 2514	33.8 25.5	32.7 24.5	29.8 24.7	32.7 24.1	32.9 24.8	–	28.9	–
9.Ubon Ratcha-	35.0 25.4	35.0 25.7	34.7 26.2	34.3 25.2	31.8 23.5	32.5 24.3	31.0 23.5	33.5 24.8	40.2 20.6	29.2	29.1
10.Surin	35.3 22.0	35.5 22.5	35.8 22.6	34.5 22.8	31.3 20.3	31.8 22.2	32.4 22.4	33.8 22.1	39.7 21.5	28.0	29.7
11.Nakhon Rat-	34.7 23.8	33.9 24.4	35.3 24.6	34.4 24.5	33.7 24.5	31.6 24.7	33.2 24.0	33.8 24.4	41.0 20.7	29.1	29.2

Station	Day of month							Average	Extreme	Weekly mean	Monthly Normal
	28	29	30	31	1	2	3				
Central Part											
1.Nakhon Sawan	37.8 24.4	3[illegible].1 25.0	39.0 24.1	37.7 26.6	37.0 25.7	32.0 26.3	34.7 25.0	36.6 25.2	41.8 21.7	30.9	30.4
2.Lopburi	34.5 24.7	36.2 24.4	37.0 24.7	35.8 25.6	35.4 25.2	34.2 25.8	34.0 24.4	35.3 25.0	40.2 21.6	30.2	29.9
3.Suphanburi	37.0 25.3	37.7 24.9	37.4 25.5	37.2 25.8	– 25.6	35.6 26.1	35.4 26.4	36.7 25.7	40.8 22.0	31.2	30.3
4.Prachinburi	34.6 24.3	34.8 23.1	35.1 25.8	34.5 22.9	32.6 26.0	30.0 26.3	32.0 25.4	33.4 24.8	40.0 22.0	29.1	29.4
5.Kanchanaburi	34.6 24.6	35.6 24.4	35.6 24.6	35.4 24.5	35.7 23.8	34.2 24.5	33.6 24.6	35.0 24.4	41.6 22.4	29.7	30.4
6.Don Muang	35.1 24.9	35.2 25.2	35.7 25.7	35.7 26.4	34.4 26.5	32.7 26.3	32.0 26.0	34.4 25.9	39.4 20.4	30.2	29.7
7.Bangkok	34.3 25.0	34.8 25.6	34.7 25.1	35.2 25.5	33.3 26.1	32.1 26.0	32.3 25.5	33.8 25.5	39.8 21.5	29.7	29.7
8.Aranyaprathet	35.6 24.0	34.5 22.6	35.2 26.3	34.7 23.5	34.0 25.5	34.3 25.5	35.3 24.3	34.8 24.5	40.5 22.0	29.7	29.5
9.Pom Phrachan	32.3 23.7	32.9 26.7	32.7 26.8	33.0 26.9	32.1 26.5	31.3 27.0	31.0 26.7	32.2 26.3	– –	29.3	–
Gulf of Thailand, East Coast											
1.Chonburi	32.6 24.4	33.5 24.5	33.5 27.5	33.0 27.4	– 25.5	31.2 27.0	31.8 26.3	32.6 26.1	37.8 21.4	29.4	29.2
2.Ko Sichang	32.6 25.9	33.4 28.0	33.8 28.7	33.3 28.7	33.2 27.6	32.0 28.4	32.0 28.3	32.9 27.9	– –	30.4	–
3.Sattahip	32.6 24.7	33.5 28.2	33.6 28.1	33.2 28.3	31.2 27.5	31.0 27.4	30.6 27.8	32.2 27.4	40.5 20.9	29.8	29.9
4.Rayong	29.7 25.3	33.9 27.3	33.2 28.2	33.0 28.9	– 28.4	– –	31.7 –	32.3 27.6	– –	30.0	–
5.Ban Phe	33.3 24.0	– 23.9	34.0 –	34.– 28.2	– 27.2	– –	– –	– 25.8	– –	–	–
6.Chanthaburi	30.8 23.2	31.7 23.5	32.3 26.3	32.0 23.7	31.3 25.7	30.1 26.0	32.0 25.0	31.5 24.8	38.6 21.4	28.2	28.4
7.Laem Ngop	32.6 24.5	– 24.0	32.8 –	30.4 24.0	– 26.4	– –	– –	– 24.7	– –	–	–
8.Khlong Yai	32.2 23.9	32.3 25.3	32.0 –	27.0 22.8	30.6 25.4	29.9 23.1	31.6 24.5	30.8 24.2	34.5 21.1	27.5	28.1
Southern Thailand, East Coast											
1.Hua Hin	34.8 24.5	36.0 26.2	36.5 25.4	35.2 27.3	34.2 26.7	31.0 25.6	30.8 25.6	34.1 25.9	37.5 22.0	30.0	28.9
2.Prachaup-	36.3 25.4	37.7 25.6	38.6 26.4	30.2 22.9	32.2 25.6	29.3 24.7	29.3 23.7	33.4 24.9	38.9 21.2	29.2	28.8
3.Chumphon	32.0 23.2	34.1 23.4	32.6 24.0	26.2 23.5	29.2 23.8	30.7 24.2	30.5 24.2	30.8 23.8	38.2 21.0	27.3	28.2
4.Bandon	35.0 23.7	35.2 24.0	35.1 25.1	40.9 24.1	31.6 23.5	34.7 22.9	34.9 23.8	33.9 23.9	38.5 19.8	28.9	28.7
5.Nakhon Si-	34.8 24.4	35.3 24.9	35.0 25.1	33.5 24.4	32.7 24.1	34.0 24.0	35.4 23.6	34.4 24.4	37.8 21.1	29.4	28.5
6.Songkhla	35.6 23.5	33.9 24.3	35.7 23.9	32.1 25.1	32.1 23.5	33.8 24.4	34.8 25.0	34.0 24.2	37.5 22.2	29.1	28.9
7.Narathiwat	31.5 23.8	32.6 24.0	31.6 20.2	31.6 23.6	32.1 23.1	32.7 23.5	33.9 23.4	32.3 23.1	36.0 22.0	27.7	27.9
Southern Thailand, West Coast											
1.Ranong	31.3 24.0	32.0 23.2	30.3 24.8	26.0 23.5	28.2 23.3	29.6 24.5	29.7 25.5	29.6 24.1	36.2 20.6	26.9	27.4
2.Phuket	30.8 22.2	31.2 26.4	31.6 27.1	32.6 28.0	31.1 26.2	31.7 24.2	– 27.4	31.5 25.9	34.6 20.8	28.7	27.7
3.Trang	33.5 23.7	32.1 25.9	31.2 24.6	32.8 24.1	31.8 24.4	33.2 23.0	32.3 23.5	32.4 23.3	37.9 18.9	27.9	28.2

METEOROLOGICAL DEPARTMENT

Royal Thai Navy

Charoon V. Bunnag

Vice Admiral, Director

****

WEEKLY TEMPERATURE AND RAINFALL OF THAILAND

DURING THE PERIOD June 4 - 10 1962

JUL 1962
WEATHER BUREAU

No. 23. 1962

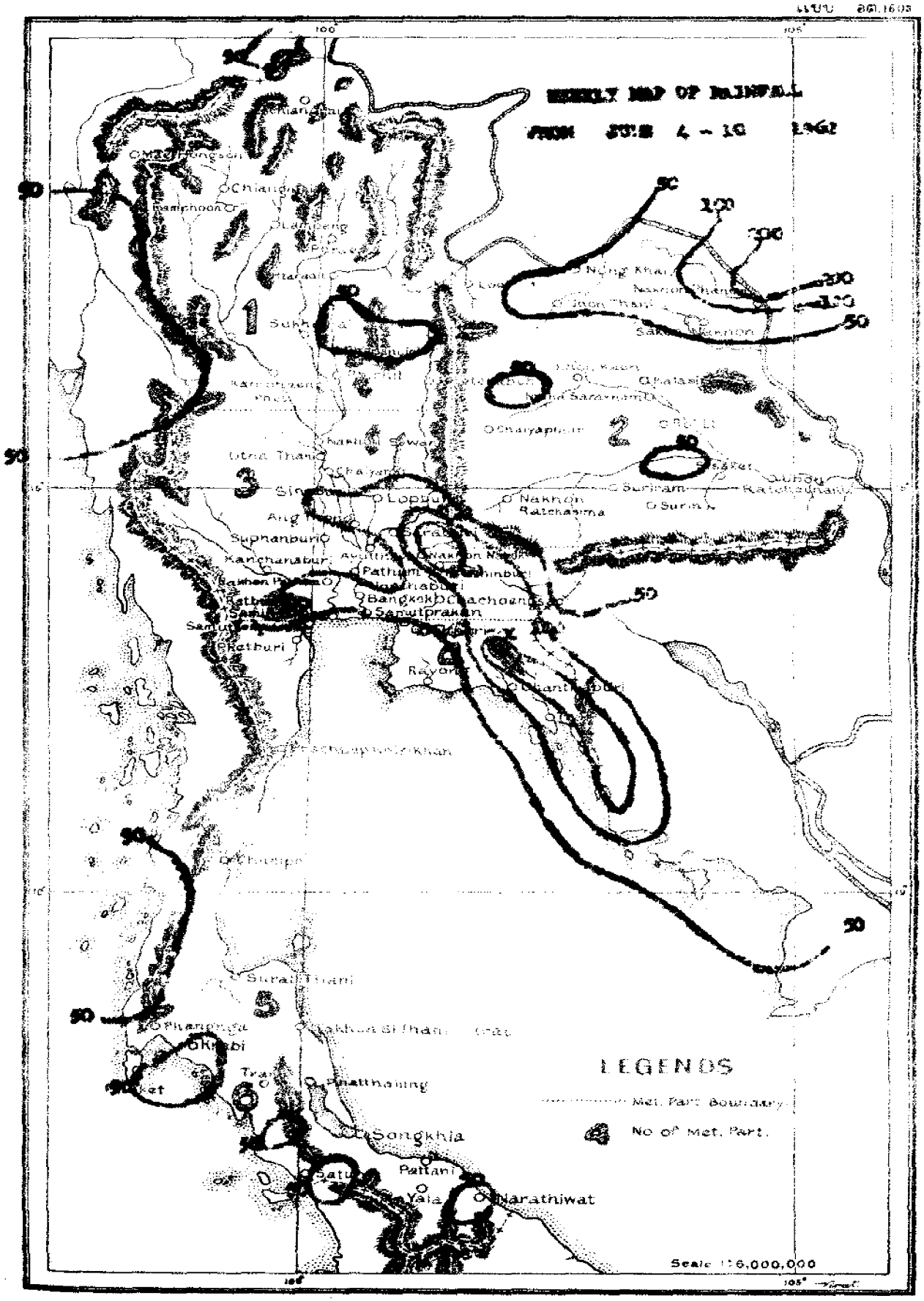

WEEKLY MAP OF RAINFALL
FROM JUNE 4 - 10 1962
LEGENDS
Met. Part Boundary
No of Met. Part.
Scale 1:6,000,000
Chiang Mai
Lamphoon
Lampang
Nong Khai
Nakhon Phanom
Sakhon Nakhon
Chaiyaphum
Nakhon Sawan
Utha Thani
Lopburi
Nakhon Ratchasima
Suriram
Surin
Suphanburi
Kanchanaburi
Pathum
Bangkok
Samutprakan
Ratburi
Rayong
Chanthaburi
Surat Thani
Phangnga
Krabi
Phatthalung
Songkhia
Pattani
Yala
Narathiwat

สถานะของฝนในรอบสัปดาห์
ตั้งแต่วันที่ ๔ – ๑๐ มิ.ย. ๒๕๐๕

หย่อมความกดอากาศต่ำปรากฏประจำอยู่ในบริเวณอ่าวตังเกี๋ย ลมมรสุมตะวันตกเฉียงใต้ในประเทศไทยมีกำลังปานกลาง

ภาคเหนือ และภาคตะวันออกเฉียงเหนือ ในระหว่าง ๖ วันแรกของสัปดาห์มีฝนเล็กน้อยถึงปานกลางแผ่เป็นบริเวณกว้าง หลังจากนั้นมีฝนเล็กน้อยเกือบทั่วไปจนตลอดสัปดาห์ ปริมาณฝนรวมประจำสัปดาห์ต่ำกว่าค่าปกติเล็กน้อยทั้งสองภาค

ภาคกลาง มีฝนปานกลางกระจายเกือบทั่วไป โดยมีฝนหนักเป็นบางแห่ง มีฝนประจำวันตกสูงสุดวัดได้ ๑๓๕.๒ ม.ม. ที่ จ.ราชบุรี เมื่อวันที่ ๔ มิ.ย. ปริมาณฝนรวมประจำสัปดาห์สูงกว่าค่าปกติเล็กน้อย

อ่าวไทย ฝั่งตะวันออก ตั้งแต่เหนือระยองขึ้นมา มีฝนเล็กน้อยเป็นบางแห่ง แต่ใต้ลงไปมีฝนปานกลางถึงฝนหนักแผ่เป็นบริเวณกว้างเกือบตลอดสัปดาห์ ปริมาณฝนรวมประจำสัปดาห์ต่ำกว่าค่าปกติ เว้นแต่ที่บริเวณ จ.จันทบุรี ซึ่งสูงกว่าค่าปกติ

ภาคใต้ ฝั่งตะวันออก มีฝนเล็กน้อยเป็นบางแห่ง โดยปริมาณฝนรวมประจำสัปดาห์ต่ำกว่าค่าปกติ

ภาคใต้ ฝั่งตะวันตก ในระหว่าง ๒ วันแรกของสัปดาห์มีฝนปานกลางแผ่เป็นบริเวณกว้าง โดยมีฝนหนักเป็นบางแห่ง หลังจากนั้นมีฝนเล็กน้อยเป็นบางแห่งจนตลอดสัปดาห์ ปริมาณฝนรวมประจำสัปดาห์ต่ำกว่าค่าปกติมาก

Rainfall Situation
From Jun. 4 – 10 1962

A low cell was stationary over the Gulf of Tonkin. Moderate southwest monsoon prevailed over Thailand.

Northern Part and Northeastern Part: Widespread light to moderate rains occurred in the first 2 days then light rains scattered in the rest period. The weekly total amount of rainfall were slightly below the normal.

Central Part: Scattered moderate rains with local heavy falls occurred with the 24 hr. heaviest rainfall, 135.2 mm., at Ratchaburi on June 4. The weekly total amount of rainfall were slightly above the normal.

Gulf of Thailand,East Coast: Few local showers north of Rayong but widespread moderate to heavy rain occurred southward almost throughout the week. The weekly total amount of rainfall were below the normal except for Chanthaburi province which were above the normal.

Southern Thailand,East Coast: Light showers isolated in the part which the weekly total amount of rainfall were below the normal.

Southern Thailand,West Coast: Widespread moderate rains with local heavy falls occurred during the first 2 days then few showers isolated in the rest period. The weekly total amount of rainfall were much below the normal.

Meteorological Department
Royal Thai Navy
11 / 6 / 1962

METEOROLOGICAL DEPARTMENT

WEEKLY RAINFALL OVER THAILAND

(in millimetres)

Remark

Blank = No report of rainfall

* = Synoptic Station

Station	Jun. 4 - 10 1962							Total	Weekly Normal	Normal DPT.	Total Since 1Jan.62
	4	5	6	7	8	9	10				
Northern Part											
1.Chiangrai*	2.3	9.9			2.5		12.1	26.8	64.7	- 37.9	217.3
2.Mae Sai				26.1		27.1		53.2	62.8	- 9.6	
3.Chiangsaen		19.3						19.3	-	-	
4.Mae Chan								0.0	80.7	- 80.7	
5.Chiangkhong								0.0	35.0	- 35.0	
6.Thoeng	1.0				7.4			8.4	-	-	
7.Mae Sruai	6.0	3.8				11.5		21.3	14.8	+ 6.5	
8.Chiangkham					10.4	7.0		17.4	37.4	- 20.0	
9.Phan								0.0	43.8	- 43.8	
10.Wiang Pa Pao			1.4		8.6			10.0	13.9	- 3.9	
11.Mae Hongson*	2.8	0.1	2.4	4.6	5.6	4.4	1.4	21.3	54.6	- 33.3	312.3
12.Pai*								-	42.9	-	
13.Khun Yuam*	4.5	3.0	0.4	22.8	1.4	2.7		34.8	-	-	
14.Mae Sariang*	3.4	1.2	3.6	5.2	3.7	5.6	53.6	76.3	55.2	+ 21.1	356.8
15.Chiangmai*	3.8							3.8	52.3	- 48.5	192.5
16.Fang	34.6	4.3						38.9	48.1	- 9.2	
17.Chiangdao								0.0	65.8	- 65.8	
18.Mae Taeng	7.5							7.5	63.8	- 56.3	
19.Doi Saket		19.0						19.0	52.5	- 33.5	
20.San Sai	0.3	1.2		2.0		3.2	0.1	6.8	74.7	- 67.9	
21.Hang Dong	3.8	2.1	0.8			0.8		7.5	56.5	- 49.0	
22.San Pa Tong	11.4						3.1	14.5	49.7	- 35.2	
23.San Kamphaeng		2.1						2.1	19.1	- 17.0	
24.Chom Thong	3.0						4.1	7.1	31.0	- 23.9	
25.Hot		31.5						31.5	50.9	- 19.4	
26.Nan*		0.3					1.0	1.3	35.1	- 33.8	274.4
27.Na Noi								0.0	40.0	- 40.0	
28.Lamphun		7.5						7.5	-	-	
29.Lampang*	5.1		1.8		8.9	0.2	1.8	17.8	42.6	- 24.8	148.0
30.Ngao								-	67.4	-	
31.Chae Hom								-	-	-	
32.Sop Prap	5.3		2.6			0.2		8.1	42.6	- 34.5	
33.Ko Kha							3.1	3.1	23.6	- 20.5	
34.Mae Tha								0.0	78.8	- 78.8	
35.Thoen								0.0	57.4	- 57.4	
36.Phrae	18.8							18.8	-	-	
37.Phrae Air-port*	9.4	0.3			1.1		19.1	29.9	32.4	- 2.5	245.8
38.Sung Men								0.0	54.6	- 54.6	
39.Uttaradit*	6.4	8.0					0.3	14.7	81.2	- 66.5	281.3
40.Nam Pat	15.2	1.6						16.8	54.0	- 37.2	
41.Lap Lae	3.3	7.1						10.4	52.8	- 42.4	
42.Tron								-	33.0	-	
43.Tak	19.5	16.0				1.6	11.3	48.4	-	-	
44.Tak Air-port*	14.8	10.4	0.2			1.2	13.3	39.9	34.0	+ 5.9	267.3
45.Ban Tak	5.1	10.2				13.5	5.4	34.2	27.8	+ 6.4	
46.Mae sot*	8.3	3.1	6.4	2.6	7.1	20.0	47.5	95.0	57.5	+ 37.5	336.2
47.Phumiphol Dam*								-	-	-	
48.Sukhothai		13.1	3.1			2.0		18.2	56.1	- 37.9	
49.Sawankhalok	24.7							24.7	55.9	- 31.2	
50.Kongkrailat								-	44.7	-	
51.Phitsanulok*		6.6				5.4	42.2	54.2	47.7	+ 6.5	238.5
52.Phrom Phiram			4.8			47.4		52.2	42.6	+ 9.6	
53.Wang Thong		21.2					24.4	45.6	27.5	+ 18.1	
54.Kamphaeng Phet	13.4	4.1	21.4			13.2		52.1	51.3	+ 0.8	
55.Phichit	2.7	3.4	6.5		1.7			14.3	41.8	- 27.5	
56.Bang Munnag	4.3		3.9	7.6		1.2	10.5	27.5	6.6	+ 20.9	
57.Thaphanhin		15.5		2.8	3.9	6.3	24.4	52.9	-	-	
58.Phetchabun*	3.0	2.2					2.0	5.2	35.4	- 30.2	285.3
59.Lom Kao	22.3	1.4	4.6					28.3	31.3	- 3.0	
60.Lom Sak	45.5		5.2					50.7	43.2	+ 7.5	

Station	Jun. 4 - 10 1962							Total	Weekly Normal		Total Since
	4	5	6	7	8	9	10		Normal	DPT.	1Jan.62
Northeastern Part											
1.Nong Khai	9.8	3.0				16.0		28.8	68.4	- 39.6	
2.Phon Phisai		4.5		6.4		21.3		32.2	92.5	- 60.3	
3.Tha Bo	28.4	22.4						50.8	92.8	- 42.0	
4.Loei*	9.7	16.3	0.1				22.4	48.5	55.6	- 7.1	361.9
5.Chiangkhan	16.3	33.6	2.4		14.5			66.8	66.4	+ 0.4	
6.Dan Sai	23.0	15.2						38.2	53.5	- 15.3	
7.Udon Thani*	7.2	31.7			76.2	0.9	13.3	129.3	45.5	+ 83.8	439.9
8.Ban Phu	17.0	17.5						-	47.4	-	
9.Nongkan								-	78.2	-	
10.Nakhon Phanom*	48.0	4.4	6.8		142.4	9.2	81.8	292.6	103.3	+189.3	901.1
11.Tha U-ten	22.5				41.5	60.5		124.5	87.7	+ 36.8	
12.Na Gae	2.1							-	55.3	-	
13.That Phanom						17.3		-	61.4	-	
14.Mukdahan*	5.8			17.5	0.5	2.1	6.8	32.7	42.6	- 9.9	400.0
15.Sakon Nakhon*	8.9	0.5	5.6		39.2	2.5	18.2	74.9	52.9	+ 22.0	474.6
16.Wanon Niwas	63.2	22.4						85.6	91.5	- 5.9	
17.Phanna Nikhom								-	66.0	-	
18.Kalasin			3.7		3.5	11.2		18.4	52.0	- 33.6	
19.Yang Talat				3.0		6.8		9.8	79.4	- 69.6	
20.Kantaravichai				15.8				15.8	57.5	- 41.7	
21.Kamolasai						26.0		26.0	82.3	- 56.3	
22.Khon Kaen*				0.5			5.5	6.0	41.1	- 35.1	366.8
23.Nam Phong								0.0	43.4	- 43.4	
24.Phu Wiang							18.0	18.0	25.2	- 7.2	
25.Chonnabot			0.1				0.5	0.6	63.5	- 62.9	
26.Phon								0.0	67.6	- 67.6	
27.Maha Sarakham								0.0	40.0	- 40.0	
28.PhayukkhaphumPhisai								0.0	39.9	- 39.9	
29.Borrabu								0.0	47.9	- 47.9	
30.Roi Et*	0.5							0.5	52.8	- 52.3	441.5
31.Phon Thong								0.0	67.2	- 67.2	
32.Kaset Wisai								0.0	37.5	- 37.5	
33.Suwannaphum	33.9							33.9	32.8	+ 1.1	
34.Chaiyaphum*					4.2	21.1	0.7	26.0	36.6	- 10.6	405.8
35.Phukeow		32.0		18.0				50.0	79.2	- 29.2	
36.Chaturak							32.0	32.0	37.6	- 5.6	
37.Bamnet Narong							21.0	21.0	5.0	+ 16.0	
38.Nakhon Ratchasima*	38.0	0.1			1.0	0.1		39.2	25.0	+ 14.2	322.2
39.Pan Yai						44.5	9.7	54.2	25.1	+ 29.1	
40.Chakkarat	4.5					12.5		17.0	27.3	- 10.3	
41.Sung Noen	0.8				1.2			2.0	16.6	- 14.6	
42.Si Khiu					47.6			47.6	38.0	+ 9.6	
43.Chokchai	5.1				1.6	9.2		15.9	19.5	- 3.6	
44.Buriram				5.3				5.3	22.9	- 17.6	
45.Phut Thai Song	10.0			2.0				12.0	36.3	- 24.3	
46.Lam Plai Mat				10.3		12.6		22.9	41.1	- 18.2	
47.Nang Rong				2.4				2.4	17.9	- 15.5	
48.Prakhon Chai				16.9				16.9	37.6	- 20.7	
49.Surin*	1.2		2.8	4.4		9.9	0.1	18.4	36.9	- 18.5	322.0
50.Rattanaburi				28.8	0.9	21.4		51.1	34.6	+ 16.5	
51.Sangkha								0.0	32.1	- 32.1	
52.Sisaket								0.0	23.8	- 23.8	
53.Kanthrarom								0.0	70.5	- 70.5	
54.Khukhan								0.0	24.8	- 24.8	
55.Ubon Ratchathani*	2.0	0.4				18.5	4.0	24.9	93.3	- 68.4	523.4
56.Khemmarat	9.1							9.1	50.4	- 41.3	
57.Amnat Charoen								0.0	49.4	- 49.4	
58.Yasothon								0.0	45.8	- 45.8	
59.Maha Chana Chai								0.0	74.1	- 74.1	
60.Det Udom	2.5							2.5	56.0	- 53.5	

Station	Jun. 4 - 10 1962							Total	Weekly Normal	Normal DPT.	Total Since 1Jan.62
	4	5	6	7	8	9	10				
Central Part											
1.Nakhon Sawan*					12.6	2.0	1.9	16.5	31.0	- 14.5	166.8
2.Banphot Phisai		32.4		2.1			20.7	55.2	47.9	+ 7.3	
3.Lat Yao	4.2	12.1	1.7		6.2	11.6		35.8	46.1	- 10.3	
4.Chumsaeng			3.1				18.7	21.8	26.4	- 4.5	
5.Phayuha Khiri					31.9	1.7		33.6	41.0	- 7.4	
6.Thakli								-	51.8	-	
7.Uthai Thani					46.8			46.8	21.5	+ 25.3	
8.Nong Chang					23.4			23.4	37.2	- 13.8	
9.Nong Khar Yang								0.0	37.9	- 37.9	
10.Chaiyanat				10.2				10.2	20.8	- 10.6	
11.Manorom	5.5				19.7	1.1		26.3	36.1	- 9.8	
12.Wat Sing					3.5	5.7		9.2	35.5	- 26.3	
13.Singburi	18.9	13.5						32.4	33.2	- 0.8	
14.Inthaburi	4.1	14.4		8.2	1.2			27.9	15.4	+ 12.5	
15.Bang Rachan		13.7						13.7	27.3	- 13.6	
16.Phromburi	24.2	3.2					19.0	46.4	43.0	+ 3.4	
17.Lopburi*	41.4	15.0			0.2		4.2	60.8	49.4	+ 11.4	401.5
18.Ban Mi		13.6		14.5				28.1	23.0	+ 5.1	
19.Chai Badan	3.2	4.8						8.0	36.4	- 28.4	
20.Ang Thong	50.0	19.8		2.6			12.5	84.9	34.9	+ 50.0	
21.Pho Thong	27.2	4.5		35.5			4.3	71.5	49.4	+ 22.1	
22.Pa Mok		25.1			15.9	4.9		45.9	47.6	- 1.7	
23.Saraburi		44.3			5.2	28.6	6.0	84.1	59.5	+ 24.6	
24.Nongkhae		36.2		23.4	50.5			110.1	-	-	
25.Ayutthaya		30.2			1.6			31.8	29.2	+ 2.6	
26.Bang Ban	2.4	19.9		0.9	12.1			35.3	-	-	
27.Sena		9.9			11.0	1.7		22.6	27.1	- 4.5	
28.Tha Rua	8.2	35.9			14.2	8.6		66.9	83.9	- 17.0	
29.Phak Hai		35.3						35.3	28.8	+ 6.5	
30.Bang Pa-in		4.8			6.4		19.8	31.0	19.9	+ 11.1	
31.Suphanburi*	16.0	1.0			6.6	0.9		24.5	24.6	- 0.1	179.6
32.Song Phi Nong		9.5			8.5			18.0	16.7	+ 1.3	
33.Kanchanaburi*	3.6	13.3	2.4		9.4		1.5	30.2	14.0	+ 16.2	269.8
34.Tha Muang		36.5						36.5	16.8	+ 19.7	
35.Nakhon Pathom								-	33.1	-	
36.Nakhon Chai Si	57.2							57.2	51.8	+ 5.4	
37.Pathum Thani	56.1	2.3			37.1	4.6	13.2	113.3	30.3	+ 83.0	
38.Thanyaburi						23.3		23.3	48.8	- 25.5	
39.Nonthaburi					9.5		27.5	37.0	37.4	- 0.4	
40.Bang Bua Thong	18.3							18.3	30.9	- 12.6	
41.Nakhon Nayok		30.0		125.3			96.5	251.8	68.0	+183.8	
42.Prachinburi*	54.3	3.0		47.8	43.2	17.1	52.5	217.9	76.9	+141.0	929.7
43.Ban Sang	27.0			19.4	22.2	19.1		87.7	49.1	+ 38.6	
44.Si Maha Pho	4.5	18.9	11.2	40.0	16.0	36.8	17.8	145.2	101.8	+ 43.4	
45.Kabinburi	43.5	7.0	6.0	8.2	20.2	30.0		114.9	77.1	+ 37.8	
46.Aranyaprathet*	1.4	0.3		0.8	3.7	15.9	2.0	24.1	58.2	- 34.1	275.6
47.Chachoengsao	2.6	...	20.9	2.3	11.9		26.7	64.4	37.2	+ 27.2	
48.Bangkok*	42.4		2.2		6.3		15.3	66.2	36.0	+ 30.2	346.4
49.Don Muang*	14.1				8.1	9.8	10.1	42.1	48.4	- 6.3	224.2
50.Bang Khen								-	39.1	-	
51.Minburi	16.2							-	66.1	-	
52.Lat Krabang	6.8		14.1	47.1				68.0	47.7	+ 20.3	
53.Thonburi	14.3	2.6						16.9	25.2	- 8.3	
54.Ratchaburi	135.2	25.7		57.8				218.7	32.3	+186.4	
55.Photharam	23.3	66.7						90.0	42.8	+ 47.2	
56.Samut Songkhram								-	27.6	-	
57.Bang Konti	17.3	5.4						22.7	42.1	- 19.4	
58.Samut Sakhon							13.9	13.9	37.0	- 23.1	
59.Samut Prakan				2.1	3.9		7.4	13.4	23.4	- 10.0	
60.Pom Phrachan*		0.4	1.1		0.8	3.9	9.4	15.6	-	-	642.0

Station	Jun. 4 - 10 1962							Total	Weekly Normal	Normal DPT.	Total Since 1Jan.62
	4	5	6	7	8	9	10				
Gulf of Thailand, East Coast											
1.Chonburi*	1.1				0.9		20.0	22.0	27.8	- 5.8	328.5
2.Phanat Nikhom								0.0	33.8	- 33.8	
3.Phan Thong								0.0	14.7	- 14.7	
4.Si Chang*	1.7						0.5	2.2	-	-	
5.Sattahip*	0.3							0.3	19.5	- 19.2	297.3
6.Rayong*	2.5	3.1						5.6	30.9	- 25.3	
7.Ban Khai				5.3				5.3	76.9	- 71.6	
8.Klaeng	31.2							31.2	39.4	- 8.2	
9.Chanthaburi*	36.2	1.1	4.6	28.2	74.2	4.9	43.5	192.7	139.3	+ 53.4	857.4
10.Pong Namron	30.0				85.4			115.4	66.1	+ 49.3	
11.Tha Mai	25.1	1.5	15.5	135.7	32.5		25.7	236.0	194.9	+ 41.1	
12.Ma Kham	72.6		64.2					136.8	-	-	
13.Trat	62.0				25.0			-	138.3	-	
14.Laem Ngop*								-	144.9	-	
15.Khlong Yai*	18.4		15.7	54.4	99.3	5.7	27.0	220.5	243.7	- 23.2	1071.4
Southern Thailand, East Coast											
1.Phetburi		16.2	13.2					29.4	20.8	+ 8.6	
2.Ban Laem	10.7							10.7	27.7	- 17.0	
3.PrachuapKhiriKhan*				0.7	0.5		8.1	9.3	17.5	- 8.2	261.1
4.Hua Hin*	0.4	8.8	0.8		0.9			10.9	22.3	- 11.4	218.5
5.Chumphon*		3.1					2.9	6.0	40.3	- 34.3	667.4
6.Tha Sae								0.0	25.5	- 25.5	
7.Langsuan								0.0	49.2	- 49.2	
8.Bandon*	13.3	2.8						16.1	30.8	- 14.7	263.6
9.Chaiya		10.3						10.3	45.8	- 35.5	
10.Ban Na San								0.0	47.2	- 47.2	
11.Nakhon Sithmmarat*		7.0						7.0	19.7	- 12.7	667.4
12.Sichon								0.0	47.0	- 47.0	
13.Chawang								0.0	66.6	- 66.6	
14.Ron Phibun								0.0	9.5	- 9.5	
15.Thungsong	2.1							2.1	52.0	- 49.9	
16.Phak Phanang		4.8						4.8	19.6	- 14.8	
17.Phatthalung	1.3	3.1						4.4	19.2	- 14.8	
18.Khao Chai Son								0.0	-	-	
19.Songkhla*		7.2						7.2	27.4	- 20.2	229.5
20.Rattaphum		28.3						28.3	7.1	+ 21.1	
21.Hat Yai								0.0	7.2	- 7.2	
22.Pattani		21.4						21.4	17.5	+ 3.9	
23.Nong Chik								0.0	5.1	- 5.1	
24.Yaring		2.1						2.1	6.9	- 4.8	
25.Panarae		2.8						2.8	-	-	
26.Sadao								0.0	-	-	
27.Yala								-	15.6	-	
28.Narathiwat*		6.4					19.2	25.6	27.7	- 2.1	372.1
29.Tak Bai		7.9						7.9	29.8	- 21.9	
30.Yi Ngo		57.8						57.8	8.6	+ 49.2	
Southern Thailand, West Coast											
1.Ranong*	43.5	32.8			4.8	1.5	0.5	83.1	229.6	-146.5	713.2
2.Kraburi								-	-	-	
3.Phangnga	5.2	12.6						17.8	66.5	- 48.7	
4.Takua Pa	37.5	13.5						51.0	118.9	- 67.9	
5.Takua Thung	5.6	18.4						24.0	33.2	- 9.2	
6.Thay Muang	4.1		27.8					31.9	69.3	- 37.4	
7.Phuket*	51.2	10.6						61.8	55.9	+ 5.9	485.2
8.Phuket Air-port*	6.3	5.0			0.2			11.5	-	-	716.3
9.Khlong Tom	19.3	6.7						26.0	-	-	
10.Trang Air-port*	20.1	26.3	0.7					47.1	30.3	+ 16.8	625.1
11.Pa Rien	3.0	48.6						51.6	-	-	
12.Si Kao	6.5	20.5						27.0	-	-	
13.Yan Ta Khao	1.6	29.8						31.4	-	-	
14.Satun	28.2	29.7						57.9	28.2	+ 29.7	
15.Ja Ngu		36.4						36.4	25.9	- 10.5	

WEEKLY REPORT DAILY TEMPERATURE

FROM JUNE 4 - 10 1962

(in degree Centigrade)

Station	Day of month							Average	Extreme	Weekly mean	Monthly Normal
	4	5	6	7	8	9	10				
Northern Part											
1.Chiangrai	31.5 23.0	32.2 22.7	33.3 21.6	32.0 22.5	34.1 22.4	32.2 21.4	31.0 23.0	32.3 22.4	38.0 19.9	27.4	27.5
2.Fang	31.4 22.0	33.4 21.4	- 22.0	31.5 -	- 21.5	- -	- -	- 21.7	- -	-	-
3.Pai	- -	- -	34.0 -	- 22.6	- -	- -	- -	- -	- -	-	-
4.Mae Hongson	30.7 24.2	31.3 23.8	31.4 24.2	32.0 23.3	29.7 23.3	30.0 24.2	27.0 23.7	30.3 23.8	36.2 20.5	27.1	27.5
5.Khun Yuam	31.0 -	28.5 21.5	35.0 21.0	- 21.2	27.0 -	27.0 21.3	- 21.4	29.7 21.3	- -	25.5	-
6.Chiangmai	- 24.4	33.1 24.3	31.8 23.8	33.2 23.5	32.3 -	32.0 24.7	29.8 23.8	32.0 24.1	39.5 19.11	28.1	27.9
7.Nan	33.6 24.1	32.0 24.1	34.2 23.4	33.2 25.0	34.5 24.0	33.9 24.5	33.2 23.4	33.5 24.1	38.2 21.2	28.8	28.6
8.Lampang	33.5 24.5	33.3 24.9	34.2 25.0	35.0 22.5	34.0 24.0	32.6 23.7	33.4 23.9	33.7 24.1	38.0 21.3	28.9	28.3
9.Mae Sariang	34.3 24.4	30.2 23.7	31.1 23.5	30.4 23.2	29.1 22.9	25.2 22.5	28.0 23.1	29.8 23.3	38.6 20.5	26.6	27.6
10.Phrae	33.0 22.5	33.1 22.2	32.2 22.2	33.6 -	34.0 23.2	32.1 22.4	32.7 23.4	33.0 22.7	36.5 21.7	27.9	28.2
11.Uttaradit	33.1 23.3	33.9 24.6	34.5 22.5	34.3 24.2	35.5 23.9	34.0 24.2	34.6 23.5	34.3 23.7	38.6 21.9	29.0	29.0
12.Phumiphol Dam	31.3 24.8	32.4 24.8	- 23.6	34.4 -	32.9 24.6	- 24.5	- -	34.5 24.5	- -	29.5	-
13.Tak	32.2 24.6	32.0 24.5	31.9 23.7	32.7 24.7	32.7 24.5	32.0 23.6	30.5 23.7	32.0 24.1	36.0 22.3	28.1	28.0
14.Phitsanulok	34.6 25.1	32.9 25.7	33.7 24.3	34.6 24.9	35.5 24.5	33.8 24.6	33.5 24.7	34.1 24.2	38.8 22.0	29.2	29.0
15.Mae Sot	28.9 24.0	30.0 23.4	30.1 23.0	30.6 22.5	30.2 23.5	29.9 22.7	29.4 23.2	29.9 23.2	35.0 21.1	26.6	27.1
16.Phetchabun	33.7 24.8	31.9 24.2	33.0 23.8	34.7 24.2	34.4 22.5	33.0 -	33.7 23.6	33.5 23.9	38.4 21.4	28.7	27.9
Northeastern Part											
1.Loei	32.2 24.7	32.0 23.0	31.9 22.3	32.5 23.2	33.0 23.5	32.1 23.4	32.2 24.6	32.3 23.5	37.3 20.7	27.9	27.8
2.Udon Thani	32.7 25.5	32.9 23.1	34.6 23.2	34.0 24.6	34.2 24.4	32.2 22.2	31.5 24.6	33.3 23.9	38.8 21.6	28.6	28.8
3.Nakhon Phanom	30.5 26.0	29.3 23.8	31.3 25.0	31.7 25.2	31.4 25.3	28.8 22.3	27.8 24.0	30.1 24.4	35.8 21.5	27.3	27.8
4.Sakon Nakhon	33.5 24.6	30.6 23.7	32.8 25.0	33.8 24.2	34.5 25.2	30.3 22.6	31.4 22.6	32.4 24.1	38.7 18.4	28.3	28.3
5.Mukdahan	32.1 23.8	31.5 23.9	34.4 24.7	32.8 24.8	31.2 23.8	31.4 23.6	31.8 22.5	32.2 24.2	37.4 20.9	28.2	28.5
6.Khon Kaan	33.7 26.4	32.7 23.3	32.8 25.3	34.2 25.6	32.8 25.6	32.6 24.0	33.8 24.0	33.2 25.2	38.0 21.3	29.2	28.9
7.Roi Et	34.0 25.5	32.5 25.5	33.6 25.7	33.7 24.9	32.6 25.2	32.0 25.0	32.6 24.0	33.0 25.1	39.4 19.7	29.1	29.0
8.Chaiyaphum	32.5 25.0	33.3 24.2	33.0 25.5	32.8 24.6	33.9 24.0	32.4 23.6	32.0 22.3	32.8 24.2	- -	28.5	-
9.Ubon Ratcha-	34.7 25.7	33.2 25.1	33.5 25.5	33.0 24.5	33.2 25.2	33.3 24.8	31.7 22.4	33.2 24.5	37.3 21.4	28.9	28.4
10.Surin	32.8 22.0	34.6 22.2	34.4 23.5	33.6 22.8	32.6 23.2	32.2 23.5	31.8 21.5	33.3 22.7	38.8 22.0	28.0	29.1
11.Nakhon Rat-	32.4 24.2	32.9 23.1	34.0 23.1	34.0 23.5	33.4 23.7	34.1 23.5	34.1 23.6	33.6 23.5	39.0 20.9	28.6	28.6

Station	Day of month							Average	Extreme	Weekly mean	Monthly Normal
	4	5	6	7	8	9	10				
Central Part											
1.Nakhon Sawan	36.8 25.4	36.7 24.7	34.6 24.4	37.3 25.8	30.6 24.7	34.2 24.4	35.2 23.8	35.1 24.7	40.3 22.0	29.9	29.6
2.Lopburi	34.4 25.6	33.2 23.6	33.0 23.6	34.5 24.7	34.5 25.1	- 24.7	33.4 -	33.9 24.6	38.5 21.5	29.2	28.8
3.Suphanburi	36.2 25.5	34.2 23.7	34.5 24.6	36.3 25.4	35.9 25.5	35.5 25.2	- 24.6	35.4 24.9	38.5 22.2	30.2	29.3
4.Prachinburi	34.4 26.0	33.5 24.0	33.5 24.4	33.8 25.4	31.7 23.2	30.7 23.2	31.5 23.3	32.7 24.2	36.0 21.0	28.5	28.1
5.Kanchanaburi	36.6 24.5	33.4 24.0	31.6 24.2	32.6 24.1	34.5 24.7	32.6 24.2	32.6 24.0	33.4 24.2	38.4 22.5	28.8	29.1
6.Don Muang	34.2 24.0	33.8 24.6	33.1 24.9	34.2 26.0	33.9 26.0	33.4 24.7	33.3 24.3	33.7 24.9	37.6 21.0	29.3	29.1
7.Bangkok	34.1 25.8	32.8 24.5	32.5 24.8	33.7 25.2	33.0 25.8	33.0 24.4	32.8 25.0	33.1 25.1	36.8 21.7	29.1	29.0
8.Aranyaprathet	33.0 24.3	33.7 24.0	34.4 23.6	34.1 24.1	33.5 23.2	33.3 22.5	29.5 21.6	33.1 23.3	37.0 21.7	28.2	28.3
9.Pom Phrachun	31.8 26.4	31.5 26.2	31.5 25.7	32.0 25.0	31.8 25.2	32.1 25.0	32.3 24.8	31.9 25.6	- -	28.8	-
Gulf of Thailand, East Coast											
1.Chonburi	33.4 26.2	33.5 25.1	33.6 25.6	33.0 26.5	33.1 26.9	33.1 24.1	32.6 26.2	33.2 25.8	35.1 22.7	29.5	28.9
2.Ko Sichang	33.6 28.0	33.4 25.7	32.0 27.7	33.2 27.7	33.3 28.6	32.7 27.2	34.2 28.5	33.2 27.6	- -	30.4	-
3.Sattahip	32.9 27.4	32.2 26.5	32.4 27.5	32.6 27.0	33.4 28.0	33.3 28.0	32.2 27.7	32.7 27.4	37.5 21.6	30.1	29.7
4.Rayong	32.4 28.0	31.9 25.8	31.9 24.8	33.0 27.8	32.0 28.7	32.9 28.6	32.0 28.7	32.3 27.5	- -	29.9	-
5.Ban Phe	34.1 -	33.5 25.8	33.5 25.0	33.2 26.7	- 21.4	- -	- -	33.6 24.7	- -	29.2	-
6.Chanthaburi	31.0 24.1	31.4 23.8	30.1 24.1	31.5 23.6	31.0 23.0	29.8 21.9	31.3 25.2	30.9 23.7	34.6 21.0	27.3	27.7
7.Leam Ngop	- -	- -	29.0 -	- 24.4	30.7 -	- 22.2	- -	- -	- -	-	-
8.Khlong Yai	32.1 22.8	32.7 22.8	30.6 -	30.7 23.8	31.0 22.9	30.7 22.1	32.0 23.0	31.3 22.9	32.9 21.6	27.1	27.1
Southern Thailand, East Coast											
1.Hua Hin	33.6 25.5	31.5 24.8	31.4 24.6	34.1 25.4	34.0 26.2	36.3 26.5	35.2 25.9	33.9 25.6	37.9 22.3	29.8	28.9
2.Prachuap-	33.7 24.3	32.4 24.5	33.6 24.2	35.8 24.6	34.7 25.8	35.6 25.5	32.7 24.5	34.1 24.8	37.6 21.4	29.5	28.2
3.Chumphon	31.2 22.8	29.2 23.7	22.7 24.1	33.5 24.6	33.5 24.5	33.1 23.3	32.7 23.2	32.3 23.7	38.3 21.8	28.0	27.5
4.Bandon	29.3 23.6	31.5 23.3	31.9 23.2	33.9 23.7	34.9 23.8	34.5 24.1	33.2 23.3	32.6 23.6	36.4 20.9	28.1	28.1
5.Nakhon Si-	30.9 24.5	34.2 22.7	30.9 23.4	34.0 22.8	34.6 23.5	33.7 22.7	33.6 23.1	33.1 23.2	36.4 21.0	28.2	28.4
6.Songkhla	31.5 24.5	33.4 24.0	30.1 24.3	35.0 23.9	35.2 24.7	33.7 22.8	34.8 24.4	33.4 24.1	37.3 20.9	28.8	28.6
7.Narathiwat	33.3 23.5	32.9 24.2	31.3 23.1	34.2 23.5	33.8 23.2	32.2 23.4	33.3 23.5	33.0 23.4	35.7 21.1	28.3	27.7
Southern Thailand, West Coast											
1.Ranong	30.5 22.0	30.1 22.5	31.0 22.8	31.8 24.4	32.5 25.1	31.5 23.8	30.9 25.5	31.2 23.7	34.0 20.1	27.5	26.5
2.Phuket	26.8 22.9	29.8 24.0	33.2 25.4	31.6 24.8	31.2 26.7	32.1 25.8	- -	30.8 24.9	33.5 21.2	27.9	27.7
3.Trang	28.6 23.2	32.1 23.0	28.2 22.7	32.7 22.0	32.4 23.6	32.5 23.1	33.0 23.5	31.4 23.0	35.3 21.4	27.2	27.6

Thailand METEOROLOGICAL DEPARTMENT

Royal Thai Navy

Charoon V. Bunnag

Vice Admiral, Director

****

WEEKLY TEMPERATURE AND RAINFALL OF THAILAND

DURING THE PERIOD JUNE 11 - 17 1962

No. 24.1962

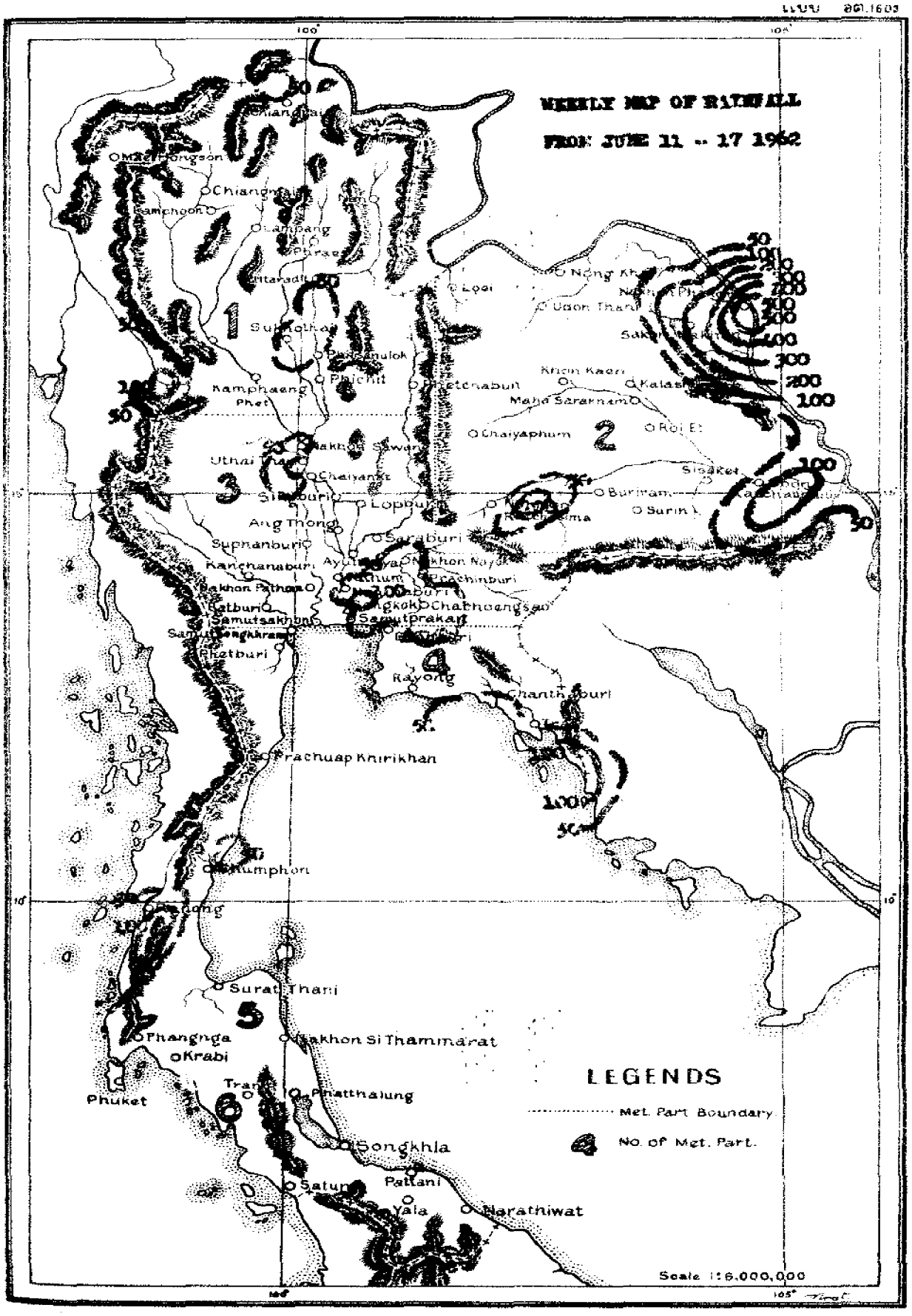
WEEKLY MAP OF RAINFALL
FROM JUNE 11 -- 17 1962
LEGENDS
Met. Part Boundary
No. of Met. Part.
Scale 1:6,000,000
Chiangmai
Lampang
Phrae
Loei
Nong Khai
Udon Thani
Sukhothai
Phichit
Kamphaeng Phet
Khon Kaen
Maha Sarakham
Chaiyaphum
Roi Et
Sisaket
Buriram
Surin
Uthai Thani
Chaiyanat
Lopburi
Ang Thong
Suphanburi
Saraburi
Kanchanaburi
Nakhon Pathom
Prachinburi
Chachoengsao
Samutsakhon
Samutprakan
Phetburi
Rayong
Chanthaburi
Prachuap Khirikhan
Chumphon
Surat Thani
Phangnga
Krabi
Nakhon Si Thammarat
Phuket
Phatthalung
Songkhla
Pattani
Yala
Narathiwat
1
2
3
4
5
6
100
50
200
300
400

สถานะของฝนในรอบสัปดาห์
ตั้งแต่วันที่ ๑๑ – ๑๗ มิ.ย.๒๕๐๕

หย่อมความกดอากาศต่ำยังคงปรากฏอยู่ในอ่าวตังเกี๋ย และมีกำลังแรงขึ้นจนเป็นดีเปรสชั่นเมื่อวัน๑๖ มิ.ย.

ภาคเหนือ มีฝนเล็กน้อยถึงปานกลางกระจายตลอดสัปดาห์ แต่ปริมาณฝนรวมประจำสัปดาห์ยังคงต่ำกว่าค่าปกติเล็กน้อย

ภาคตะวันออกเฉียงเหนือ ในระหว่าง ๕ วันแรกของสัปดาห์มีฝนเล็กน้อยถึงปานกลางกระจาย หลังจากนั้นในระหว่าง ๒ วันหลังของสัปดาห์มีฝนปานกลางแผ่เป็นบริเวณกว้างโดยมีฝนหนักถึงหนักมากเป็นบางแห่ง มีฝนประจำวันสูงสุดวัดได้ ๔๕๙.๒ มม.ที่นครพนมเมื่อวันที่ ๑๗ มิ.ย. ปริมาณฝนรวมประจำสัปดาห์ในตอนเหนือของภาคใกล้เคียงกับค่าปกติ แต่ทางตอนใต้ของภาคยังต่ำกว่าค่าปกติเล็กน้อย

ภาคกลาง มีฝนเล็กน้อยถึงปานกลางเป็นบางแห่งในตอนเหนือของภาค แต่ทางตอนใต้ของภาคมีฝนเล็กน้อยถึงปานกลางแผ่เป็นบริเวณกว้างทั่วไป ปริมาณฝนรวมประจำสัปดาห์ทางตอนเหนือของภาคต่ำกว่าค่าปกติ และทางตอนใต้ของภาคใกล้เคียงกับค่าปกติ

อ่าวไทย ฝั่งตะวันออก มีฝนปานกลางกระจายเกือบทั่วไป ปริมาณฝนรวมประจำสัปดาห์ใกล้เคียงกับค่าปกติ

ภาคใต้ มีฝนน้อยมากเกือบตลอดสัปดาห์ทั้งสองฝั่ง เว้นแต่ใน ๒ วันแรกของสัปดาห์ซึ่งมีฝนเล็กน้อยถึงปานกลางกระจาย ปริมาณฝนรวมประจำสัปดาห์ต่ำกว่าค่าปกติมาก

Rainfall Situation

From Jun. 11 – 17 1962

The low cell still persisted in the Gulf of Tonkin and was intensifying into the depression on Jun. 16.

Northern Part: Scattered light to moderate rain occurred throughout the week. The weekly total amount of rainfall were still slightly below the normal.

Northeastern Part: Scattered light to moderate rain during the first 5 days then widespread moderate rain with local heavy to very heavy rain distributed in the last 2 days. The 24 hr. heaviest rainfall, 459.2 mm., was reported at Nakhon Phanom on Jun.17. The weekly total amount of rainfall were around the normal in the upper portion but slight below in the rest.

Central Part: Isolated light to moderate rain distributed in the upper portion but widespread light to moderate southward. The weekly total amount of rainfall in the upper portion were below the normal but around the normal in the rest.

Gulf of Thailand, East Coast: Scattered moderate rain occurred which the weekly total amount of rainfall were around the normal.

Southern Part: Scanty rain occurred in both coasts almost throughout the week except for scattered light to moderate rain in the first 2 days. The weekly total amount of rainfall were much below the normal.

Meteorological Department
Royal Thai Navy
19 / 6 / 1962

METEOROLOGICAL DEPARTMENT

WEEKLY RAINFALL OVER THAILAND

(in millimetres)

Remark

Blank = No report of rainfall

* = Synoptic Station

Station	Jun. 11 - 17 1962							Total	Weekly Normal	Normal DPT.	Total Since 1Jan.62
	11	12	13	14	15	16	17				
Northern Part											
1.Chiangrai*	0.5	1.0	2.8	5.1	0.5		10.8	20.7	40.9	- 20.2	238.0
2.Mae Sai		24.6	13.2					37.8	70.4	- 32.6	
3.Chiangsaen			34.8					34.8	-	-	
4.Mae Chan	68.3	27.3						95.6	52.4	+ 43.2	
5.Chiangkhong								-	27.2	-	
6.Thoeng		7.3						7.3	-	-	
7.Mae Sruai				15.7		13.5		29.2	29.3	- 0.1	
8.Chiangkham								0.0	28.4	- 28.4	
9.Phan								-	11.5	-	
10.Wiang Pa Pao				8.2				8.2	14.8	- 6.6	
11.Mae Hongson*	0.8	2.4	11.6	2.7	3.8	11.2		32.5	37.4	- 4.9	
12.Pai*			3.4		20.3			23.7	23.4	+ 0.3	
13.Khun Yuam*	1.6		2.8	2.7				7.1	-	-	
14.Mae Sariang*	2.2	4.5	10.0	1.1	7.5	8.1	11.0	44.4	40.4	+ 4.0	401.2
15.Chiangmai*	0.2	12.3		7.1		3.6		23.2	27.1	- 3.9	215.7
16.Fang	1.2							1.2	41.6	- 40.4	
17.Chiangdao								-	27.0	-	
18.Mae Taeng								0.0	23.7	- 23.7	
19.Doi Saket		8.5		6.5		3.4		18.4	28.0	- 9.6	
20.San Sai	0.2	3.3		4.6		3.8		11.9	33.5	- 21.6	
21.Hang Dong		1.9		2.1		1.5		5.5	54.7	- 49.2	
22.San Pa Tong								0.0	18.0	- 18.0	
23.San Kamphaeng			1.2	22.8		8.6		32.6	13.3	+ 19.3	
24.Chom Thong		2.1		8.5				10.6	11.8	- 1.2	
25.Hot								0.0	23.6	- 23.6	
26.Nan*		1.6					8.8	10.4	18.9	- 8.5	284.8
27.Na Noi		11.1						11.1	4.8	+ 6.3	
28.Lamphun								0.0	-	-	
29.Lampang*		2.4	1.6	3.2		0.4	10.5	18.1	23.3	- 5.2	166.1
30.Ngao								-	22.8	-	
31.Chae Hom							32.5	32.5	23.6	+ 8.9	
32.Sop Prap						1.3	4.7	6.0	14.9	- 8.9	
33.Ko Kha		8.8	4.5				11.5	24.8	23.4	+ 1.4	
34.Mae Tha								0.0	24.3	- 24.3	
35.Thoen								0.0	23.4	- 23.4	
36.Phrae		7.3				20.8		28.1	-	-	
37.Phrae Air-port*		16.9		0.3		13.0	7.5	37.7	24.0	+ 13.7	233.5
38.Sung Men								-	47.8	-	
39.Uttaradit*	1.3	2.0	0.1	1.5	0.1	24.9	19.8	49.7	32.5	+ 17.2	331.0
40.Nam Pat								0.0	21.3	- 21.3	
41.Lap Lae				2.5				2.5	26.4	- 23.9	
42.Tron								-	31.6	-	
43.Tak		2.5	0.9	1.9				5.3	-	-	
44.Tak Air-port*	0.6	5.8	0.2	0.8	0.5	1.7	0.4	10.0	26.0	- 16.0	277.3
45.Ban Tak				4.6				4.6	12.2	- 7.6	
46.Mae sot*	21.1	1.6	5.6	1.6	21.4	56.8	24.8	123.9	84.6	+ 39.3	460.1
47.Phumiphol Dam*								-	-	-	
48.Sukhothai	19.3	17.2	18.6	7.1				62.2	53.8	+ 8.4	
49.Sawankhalok	16.8			10.2				27.0	14.5	+ 12.5	
50.Kongkrailat								-	-	-	
51.Phitsanulok*	1.4	9.6	4.3	1.2			39.6	56.1	37.5	+ 18.6	294.6
52.Phrom Phiram			10.5					10.5	23.7	- 13.2	
53.Wang Thong	22.4							22.4	51.1	- 28.7	
54.Kamphaeng Phet								0.0	26.9	- 26.9	
55.Phichit	10.7			15.4				26.1	43.5	- 17.4	
56.Bang Munnag	0.9		10.5	2.0	12.3			25.7	25.0	+ 0.7	
57.Thaphanhin	0.8							0.8	-	-	
58.Phetchabun*	6.8	3.5		0.2	1.1		1.9	13.5	36.7	- 23.2	298.8
59.Lom Kao								0.0	21.4	- 21.4	
60.Lom Sak	6.4						9.7	16.1	26.7	- 10.6	

Station	Jun. 11 - 17 1962							Total	Weekly Normal	Normal DPT.	Total Since 1Jan.62
	11	12	13	14	15	16	17				
Northeastern Part											
1.Nong Khai		35.5			4.3			39.8	61.5	- 21.7	
2.Phon Phisai	10.0					20.8		30.8	50.7	- 19.9	
3.Tha Bo		9.5						9.5	32.1	- 22.6	
4.Loei*		12.5	0.8				6.3	19.6	36.3	- 16.7	381.5
5.Chiangkhan	2.4							2.4	12.1	- 9.7	
6.Dan Sai		3.1	2.7					5.8	31.7	- 25.9	
7.Udon Thani*	7.3				0.5	1.7	34.0	43.5	30.3	+ 13.2	483.4
8.Ban Phu	10.8							10.8	13.8	- 3.0	
9.Nonghan								-	32.6	-	
10.Nakhon Phanom*	33.6	17.1	6.4		3.6	58.0	459.2	577.9	60.8	+517.1	1478.9
11.Tha U-ten	50.0	37.0	12.7					99.7	20.0	+ 79.7	
12.Na Gae								-	28.8	-	
13.That Phanom								-	39.4	-	
14.Mukdahan*	4.4	2.2		4.2	15.1	96.7	49.0	122.6	26.8	+ 95.8	571.6
15.Sakon Nakhon*	37.0				34.2	69.3	21.5	162.0	39.7	+122.3	636.6
16.Wanon Niwas	8.4					60.5	22.4	91.3	59.5	+ 31.8	
17.Phanna Nikhom	40.3	3.2						-	24.6	-	
18.Kalasin						5.7		5.7	44.2	- 38.5	
19.Yang Talat		5.5			0.3	3.4		9.2	41.9	- 32.7	
20.Kantaravichai								0.0	23.8	- 23.8	
21.Kamolasai						6.5		6.5	41.2	- 34.7	
22.Khon Kaen*		10.7			0.2	0.1	16.1	27.1	54.6	- 27.5	393.9
23.Nam Phong								0.0	30.3	- 30.3	
24.Phu Wiang		4.6						4.6	32.2	- 27.6	
25.Chonnabot								0.0	13.9	- 13.9	
26.Phon								0.0	34.8	- 34.8	
27.Maha Sarakham								0.0	30.0	- 30.0	
28.PhayukkhaphumPhisai								0.0	30.0	- 30.0	
29.Berrabu								0.0	16.1	- 16.1	
30.Roi Et*					1.3	6.7	36.3	44.3	45.7	- 1.4	485.8
31.Phon Thong								0.0	44.3	- 44.3	
32.Kaset Wisai		2.7				6.8		9.5	14.7	- 5.2	
33.Suwannaphum	33.9							33.9	52.7	- 18.8	
34.Chaiyaphum*	0.2				2.5	8.6	0.4	11.7	18.8	- 7.1	417.5
35.Phukeow								0.0	12.5	- 12.5	
36.Chaturak						28.5		28.5	5.0	+ 23.5	
37.Bamnet Narong						42.0		42.0	6.4	+ 35.6	
38.Nakhon Ratchasima*			1.3	7.9	0.1	0.5	0.7	10.5	25.5	- 15.0	342.7
39.Bua Yai						25.8	4.5	30.3	26.1	+ 4.2	
40.Chakkarat						100.0		100.0	23.1	+ 76.9	
41.Sung Noen				7.5				7.5	10.5	- 3.0	
42.Si Khiu								0.0	14.7	- 14.7	
43.Chokchai					0.3			0.3	12.2	- 11.9	
44.Buriram								0.0	35.8	- 35.8	
45.Phut Thai Song		3.0						3.0	28.3	- 25.3	
46.Lam Plai Mat								0.0	52.6	- 52.6	
47.Nang Rong		12.7						12.7	37.8	- 25.1	
48.Prakhon Chai		13.8						13.8	34.9	- 21.1	
49.Surin*	0.7	1.1	2.3	1.4	5.6	3.8	19.5	34.4	31.0	+ 3.4	356.4
50.Rattanaburi			10.8		6.9	3.4		21.1	39.5	- 18.4	
51.Sangkha								-	22.4	-	
52.Sisaket		27.0				15.0		42.0	61.5	- 19.5	
53.Kanthrarom								0.0	47.2	- 47.2	
54.Khukhan		8.9						8.9	47.2	- 38.3	
55.Ubon Ratchathani*	27.2	6.5	3.4		19.2	11.1	17.7	85.1	57.9	+ 27.2	608.5
56.Khemmarat	11.5	22.9						34.4	51.7	- 17.3	
57.Amnat Charoen	36.5							36.5	58.5	- 22.0	
58.Yasothon	15.5					13.4		28.9	40.9	- 12.0	
59.Maha Chana Chai								0.0	41.6	- 41.6	
60.Det Udom	20.8		15.1	16.2	60.5	14.5		127.1	55.8	+ 71.3	

Station	Jun. 11 - 17 1962							Total	Weekly Normal	Normal DPT.	Total Since 1Jan.62
	11	12	13	14	15	16	17				
Central Part											
1.Nakhon Sawan*	19.6	23.0	14.2	5.0				61.8	26.7	+ 35.1	228.6
2.Banphot Phisai								0.0	74.3	- 74.3	
3.Lat Yao								0.0	19.6	- 19.6	
4.Chumsaeng	1.2							1.2	17.3	- 16.1	
5.Phayuha Khiri								0.0	17.5	- 17.5	
6.Thakli								-	21.5	-	
7.Uthai Thani	3.1	1.6	1.0			16.5		22.2	41.9	- 19.7	
8.Nong Chang		4.8	6.2			24.5	4.9	40.4	40.3	+ 0.1	
9.Nong Khar Yang								0.0	17.0	- 17.0	
10.Chaiyanat								0.0	24.1	- 24.1	
11.Manorom	12.7		6.4		10.7	2.9		32.7	24.9	+ 7.8	
12.Wat Sing	23.2		2.5			25.2		50.9	21.7	+ 29.2	
13.Singburi								-	28.5	-	
14.Inthaburi		2.9		1.8				4.7	36.7	- 32.0	
15.Bang Rachan	3.1							3.1	18.5	- 15.4	
16.Phromburi			4.3					4.3	43.0	- 38.7	
17.Lopburi*	14.9	0.2	0.6	1.6		0.5	2.0	19.8	38.5	- 18.7	421.3
18.Ban Mi								0.0	25.8	- 25.8	
19.Chai Badan		10.7						10.7	26.4	- 15.7	
20.Ang Thong						8.7		8.7	35.4	- 26.7	
21.Pho Thong								0.0	17.3	- 17.3	
22.Pa Mok						8.9		8.9	41.1	- 32.2	
23.Saraburi		5.2		9.5			10.2	24.9	51.3	- 26.4	
24.Nongkhae	4.4	57.5		23.6				85.5	-	-	
25.Ayutthaya				29.2				29.2	47.8	- 18.6	
26.Bang Ban		0.6		0.5		0.8		1.9	-	-	
27.Sena				15.2				15.2	68.1	- 52.9	
28.Tha Rua				1.9				1.9	56.0	- 54.1	
29.Phak Hai								0.0	36.4	- 36.4	
30.Bang Pa-in		38.3						38.3	46.9	- 8.0	
31.Suphanburi*							0.5	0.5	19.3	- 18.8	180.1
32.Song Phi Nong		4.5						4.5	35.1	- 30.6	
33.Kanchanaburi*	15.6	3.1	1.0			1.5		21.2	24.3	- 3.1	291.0
34.Tha Muang								0.0	26.4	- 26.4	
35.Nakhon Pathom	29.5							29.5	40.2	- 10.7	
36.Nakhon Chai Si	32.5							32.5	24.5	+ 8.0	
37.Pathum Thani	15.4	45.7	2.3					63.4	48.7	+ 14.7	
38.Thanyaburi	15.3	9.7	26.7			0.3		52.0	55.1	- 3.1	
39.Nonthaburi	25.5	25.8	7.2			6.8		65.3	35.2	+ 30.1	
40.Bang Bua Thong								-	6.6	-	
41.Nakhon Nayok	18.9	41.4	10.2	4.1		3.4	1.7	79.7	90.5	- 10.8	
42.Prachinburi*		21.3	3.0	13.8		4.7		42.8	80.0	- 37.2	972.5
43.Ban Sang			30.8					-	94.3	-	
44.Si Maha Pho	4.2	22.0	1.2	37.0		9.8		74.2	36.7	+ 37.5	
45.Kabinburi	8.1	4.0		14.8		4.3		31.2	19.3	+ 11.9	
46.Aranyaprathet*	6.3		1.0	0.9	4.8	2.5	3.6	19.1	42.6	- 23.5	294.7
47.Chachoengsao	18.7	4.6		33.2	3.2	2.5		62.2	38.7	+ 23.5	
48.Bangkok*	5.4	4.1	1.2	8.1	2.8	9.5		31.1	38.8	- 7.7	377.5
49.Don Muang*	11.6	61.3	28.4		1.2			102.5	34.4	+ 68.1	326.7
50.Bang Khen	11.3	26.4	3.1					40.8	32.1	+ 8.7	
51.Minburi								-	69.7	-	
52.Lat Krabang	9.6			20.4				30.0	30.9	- 0.9	
53.Thonburi		3.6	0.3					3.9	34.7	- 30.8	
54.Ratchaburi								0.0	23.9	- 23.9	
55.Photharam	9.9							9.9	57.0	- 47.1	
56.Samut Songkhram	11.5							11.5	33.8	- 22.3	
57.Bang Konti	11.4	11.5						22.9	30.8	- 7.9	
58.Samut Sakhon	7.8	3.2		15.2		6.1		32.3	19.0	+ 13.3	
59.Samut Prakan	7.6			63.0		2.9		73.5	41.8	+ 31.7	
60.Pom Phrachun*	0.8	0.8	0.5	4.3	1.1	5.5	0.3	13.3	-	-	655.3

Station	Jun. 11 - 17 1962							Total	Weekly Normal	Normal DPT.	Total Since 1Jan.62
	11	12	13	14	15	16	17				
Gulf of Thailand, East Coast											
1.Chonburi*	4.1	4.3		5.9	0.2	0.5		15.0	24.4	- 9.4	343.5
2.Phanat Nikhom	73.0	8.5		13.4				94.9	12.4	+ 82.5	
3.Phan Thong								-	33.2	-	
4.Si Chang				18.8		0.1		18.9	-	-	
5.Sattahip*	8.1			2.7				10.8	8.9	+ 1.9	163.6
6.Rayong*	1.7			42.0				43.7	17.5	+ 26.2	308.1
7.Ban Khai				40.5				40.5	58.4	- 17.9	
8.Klaeng				10.5				10.5	20.0	- 9.5	
9.Chanthaburi*	5.4	1.7	7.0	16.3	20.4	4.0	2.9	57.7	85.8	- 28.1	875.1
10.Pong Namron			35.0					35.0	120.0	- 85.0	
11.Tha Mai	2.1	1.5	10.1	13.2	2.7	1.8	1.2	31.4	79.3	- 47.9	
12.Ma Kham	18.2							18.2	-	-	
13.Trat	25.2			25.0				50.2	107.3	- 57.1	
14.Laem Ngop*	46.8	1.4						-	114.3	-	
15.Khlong Yai*	20.0	38.5	3.0	8.0	4.1	3.0	65.5	142.1	162.5	- 20.4	1213.5
Southern Thailand, East Coast											
1.Phetburi								0.0	27.5	- 27.5	
2.Ban Laem		4.2				1.9		6.1	20.7	- 14.6	
3.PrachuapKhiriKhan*	2.9	2.0	14.8			0.8	2.3	22.8	14.1	+ 8.7	283.9
4.Hua Hin*	4.5					0.5	0.3	5.3	14.9	- 9.6	223.8
5.Chumphon*	22.0						0.5	22.5	30.7	- 8.2	689.9
6.Tha Sae		10.8		77.0				87.8	32.1	+ 55.7	
7.Langsuan								0.0	12.2	- 12.2	
8.Bandon*	22.5	0.3		0.2				23.5	38.5	- 15.0	287.8
9.Chaiya								0.0	35.7	- 35.7	
10.Ban Na San								0.0	53.6	- 53.6	
11.Nakhon Sithammarat*		2.8		1.1				3.9	20.7	- 16.8	671.3
12.Sichon								0.0	29.3	- 29.3	
13.Chawang								0.0	78.1	- 78.1	
14.Ron Phibun								0.0	38.6	- 38.6	
15.Thungsong	4.4							4.4	37.3	- 32.9	
16.Phak Phanang				15.2				15.2	15.0	+ 0.2	
17.Phatthalung		9.9						9.9	36.4	- 26.5	
18.Khao Chai Son				6.8				6.8	-	-	
19.Songkhla*	0.4	8.5		2.7			7.0	18.6	13.8	+ 4.0	248.1
20.Rattaphum							17.3	17.3	13.3	+ 4.0	
21.Hat Yai							9.5	9.5	3.6	+ 5.9	
22.Pattani								0.0	24.2	- 24.2	
23.Nong Chik		28.7						28.7	47.6	- 18.9	
24.Yaring								0.0	25.1	- 25.1	
25.Panarae								0.0	-	-	
26.Sadao								0.0	-	-	
27.Yala								-	20.4	-	
28.Narathiwat*				5.8	25.8			31.6	23.4	+ 8.2	403.7
29.Tak Bai					4.4			4.4	16.7	- 12.3	
30.Yi Ngo					32.3			32.3	9.4	+ 22.9	
Southern Thailand, West Coast											
1.Ranong*	40.4	26.2	10.1			4.8	35.0	116.5	124.3	- 7.8	829.7
2.Kuraburi	38.6	42.3						80.9	-	-	
3.Phangnga	7.8	2.4				10.1		20.3	72.3	- 52.0	
4.Takua Pa	17.4	2.4				14.5		34.3	221.9	-187.6	
5.Takua Thung	4.0							4.0	87.0	- 83.0	
6.Thay Muang	9.4							9.4	165.6	-156.2	
7.Phuket*	0.8	7.2			0.8			8.8	80.3	- 71.5	467.0
8.Phuket Air-port*	0.1	1.1			2.2		0.4	3.8	-	-	721.2
9.Khlong Tom	13.3	2.2						15.5	-	-	
10.Trang Air-port*	6.3	2.6			2.7	8.2	0.5	20.3	74.2	- 53.9	645.4
11.Pa Rien								0.0	-	-	
12.Si Kao		14.0						14.0	-	-	
13.Yan Ta Khao							18.7	18.7	-	-	
14.Satun								0.0	54.3	- 54.3	
15.La Ngu								0.0	27.6	- 27.6	

WEEKLY REPORT DAILY TEMPERATURE

FROM JUNE 11 - 17 1962

(in degree Centigrade)

Station	Day of month							Average	Extreme	Weekly mean	Monthly Normal
	11	12	13	14	15	16	17				
Northern Part											
1.Chiangrai	32.7 22.4	32.3 22.3	32.7 22.7	33.7 21.7	34.2 22.3	34.5 22.6	34.2 21.7	33.5 22.2	38.0 19.9	27.9	27.5
2.Fang	31.2 21.5	- 20.4	31.5 -	- 21.2	- -	- -	- -	- -	- -	-	-
3.Pai	31.0 22.8	- 23.0	30.0 -	32.0 23.0	33.0 22.0	- 22.0	- -	31.5 22.7	- -	27.1	-
4.Mae Hongson	29.5 23.2	30.0 24.0	31.3 23.7	31.0 22.6	29.6 23.6	31.8 23.4	30.4 24.0	30.5 23.5	36.2 20.5	27.0	27.5
5.Khun Yuam	25.0 19.5	- 20.6	27.7 -	28.0 21.5	- 21.6	- -	- -	- -	- 20.8	-	-
6.Chiangmai	29.9 23.7	32.6 23.2	33.3 23.7	32.7 23.5	33.2 23.1	32.2 24.0	31.8 21.2	32.2 23.2	39.5 19.1	27.7	27.9
7.Nan	32.6 23.4	33.8 24.0	33.4 23.8	33.4 22.6	35.7 23.6	35.8 23.9	32.2 24.2	33.8 23.6	38.2 21.2	28.7	28.6
8.Lampang	32.0 23.4	33.4 23.2	32.5 24.9	33.0 23.2	34.4 24.0	33.8 23.6	33.4 24.5	33.2 23.8	38.0 21.3	28.5	28.3
9.Mae Sariang	27.4 22.5	30.6 23.0	30.9 23.1	30.4 23.3	31.7 23.6	30.6 23.1	30.9 23.6	30.4 23.2	38.6 20.5	26.8	27.6
10.Phrae	30.6 21.7	31.7 21.5	30.5 22.3	32.6 22.4	33.8 22.8	34.2 23.2	32.7 22.2	32.3 22.3	36.5 21.7	27.3	28.2
11.Uttaradit	31.5 24.0	32.5 22.6	33.4 24.0	33.0 23.1	34.3 24.0	34.5 24.0	33.9 23.9	33.3 23.7	38.6 21.9	28.5	29.0
12.Phumiphol Dam	- 23.7	- -	- -	32.6 -	34.2 24.5	- 25.2	33.0 -	- -	- -	-	-
13.Tak	29.9 24.5	31.2 24.4	34.6 25.6	31.9 24.5	30.1 25.4	30.4 24.4	32.0 24.1	31.4 24.7	36.0 22.3	28.1	28.0
14.Phitsanulok	32.7 25.7	33.0 24.1	32.6 24.4	33.3 24.4	32.8 24.8	34.4 25.5	32.0 25.8	33.0 24.5	38.8 22.0	28.8	29.0
15.Mae Sot	27.7 22.7	28.6 23.2	30.5 23.4	30.5 23.4	27.8 23.9	27.7 22.7	33.3 21.6	29.4 23.0	35.0 21.1	26.2	27.1
16.Phetchabun	32.7 22.4	33.2 22.7	35.5 23.7	34.0 23.3	33.4 23.7	33.8 24.2	30.6 23.5	33.3 23.4	38.4 21.4	28.4	27.9
Northeastern Part											
1.Loei	31.1 22.6	33.1 23.4	32.2 21.9	32.9 23.5	33.2 23.7	33.0 25.2	33.1 25.2	32.7 23.6	37.3 20.7	28.2	27.8
2.Udon Thani	32.7 23.1	33.6 23.8	31.9 24.8	35.2 24.6	34.0 25.5	33.3 25.7	31.5 25.5	33.2 24.7	38.8 21.6	29.0	28.8
3.Nakhon Phanom	- 22.0	29.5 22.6	30.4 24.0	31.0 25.0	- 25.2	31.0 24.0	34.2 22.5	29.2 23.6	35.8 21.5	26.4	27.8
4.Sakon Nakhon	32.4 22.3	34.0 22.9	34.0 25.0	34.1 25.1	33.0 25.8	32.4 24.0	35.1 23.4	33.6 24.1	38.7 18.4	28.9	28.3
5.Mukdahan	32.1 21.7	31.8 23.7	32.1 23.3	32.1 24.3	32.3 24.0	30.0 24.4	26.3 21.8	30.1 23.3	37.4 20.9	26.7	28.5
6.Khon Kaan	32.4 23.5	34.2 24.6	32.4 24.2	38.4 24.5	34.0 25.6	33.5 25.4	28.2 25.0	32.9 24.7	38.0 21.3	28.8	28.9
7.Roi Et	32.2 23.8	33.0 25.0	32.6 25.0	33.3 23.4	33.5 25.8	31.6 25.6	29.0 24.2	32.2 25.0	39.4 19.7	28.6	29.0
8.Chaiyaphum	31.1 23.3	32.1 23.5	31.9 23.2	32.5 24.0	31.7 24.5	32.8 24.1	29.4 22.8	31.6 23.6	- -	27.6	-
9.Ubon Ratcha-	32.2 23.8	31.8 24.0	32.3 24.3	33.4 24.0	33.6 25.6	29.5 24.0	27.8 24.2	31.5 24.3	37.3 21.4	27.9	28.4
10.Surin	31.6 23.5	31.8 23.4	32.4 23.0	34.5 23.4	34.2 24.4	30.0 23.5	27.6 23.0	31.7 23.5	38.8 22.0	27.6	29.1
11.Nakhon Rat-	34.0 23.8	33.4 23.6	34.3 24.7	34.3 24.0	33.2 23.7	33.0 24.0	30.7 24.5	33.3 23.9	39.0 20.9	28.7	28.6

Station	Day of month							Average	Extreme	Weekly mean	Monthly Normal
	11	12	13	14	15	16	17				
Central Part											
Nakhon Sawan	33.7 23.8	34.0 23.5	33.2 23.3	34.0 23.1	33.4 24.1	34.7 24.6	32.2 25.1	33.6 23.9	40.3 22.0	28.8	29.6
Lopburi	34.5 24.6	31.8 25.0	31.6 23.3	34.3 24.7	32.5 25.2	33.6 25.0	32.5 25.4	33.0 24.7	38.5 21.5	28.9	28.8
Suphanburi	35.5 26.5	32.4 24.7	34.0 24.0	36.0 25.1	33.9 25.8	35.9 25.8	34.7 25.5	34.6 25.3	38.5 22.2	30.0	29.3
Prachinburi	31.2 23.2	32.3 24.6	30.4 23.1	32.8 25.1	33.1 24.7	31.8 25.5	31.6 25.7	31.9 24.6	36.0 21.0	28.3	28.1
Kanchanaburi	31.6 24.0	30.5 23.6	31.4 23.6	32.8 23.8	31.6 24.2	31.8 24.3	31.8 24.2	31.6 24.1	38.4 22.5	27.9	29.1
Nom Muang	33.0 25.4	31.8 24.6	32.5 23.7	33.6 25.4	32.5 26.1	31.5 25.0	31.9 25.6	32.4 25.1	37.6 21.0	28.8	29.1
Bangkok	32.2 25.1	31.8 24.5	33.0 23.9	32.6 24.3	32.5 24.7	32.0 24.4	31.3 24.5	32.2 24.5	36.8 21.7	28.4	29.0
Aranyaprathet	32.5 23.6	32.5 24.0	31.7 23.5	34.5 24.1	32.2 23.3	29.5 24.0	31.0 24.4	32.0 23.8	37.0 21.7	27.9	28.3
Nom Phrachun	31.2 23.5	31.2 23.9	31.4 24.9	32.7 25.8	32.0 25.6	31.3 24.8	31.6 24.1	31.6 24.7	– –	28.2	–
Gulf of Thailand, East Coast											
Chonburi	33.5 24.0	30.5 24.8	32.0 24.0	33.5 26.4	32.0 24.9	31.6 26.0	32.0 26.8	32.2 25.3	35.1 22.7	28.8	28.9
Ko Sichang	32.6 26.4	32.5 27.6	32.6 25.8	34.2 27.5	31.4 25.0	32.2 27.6	31.2 28.2	32.4 26.9	– –	29.7	–
Sattahip	32.4 27.7	31.5 25.2	32.3 27.0	33.3 27.3	31.5 25.5	33.2 27.5	33.1 26.4	32.5 26.7	37.5 21.6	29.6	29.7
Rayong	32.8 28.3	31.8 26.4	32.0 27.4	32.6 27.7	31.4 24.8	31.0 28.1	30.7 28.5	31.8 27.3	– –	29.6	–
Ban Phe	33.2 –	– 23.4	32.2 –	32.9 25.1	32.0 26.1	– 27.5	– –	32.6 24.0	– –	28.3	–
Chanthaburi	30.7 23.0	30.7 25.2	31.3 25.1	31.7 24.7	29.6 23.0	31.5 25.3	29.5 25.3	30.7 24.5	34.6 21.0	27.6	27.7
Ream Ngop	31.2 –	30.7 25.0	– 25.6	32.4 –	– 26.0	– –	– –	– –	– –	–	–
Khlong Yai	30.3 22.1	29.5 23.7	– 23.2	31.6 24.2	31.1 23.3	31.5 25.1	31.5 24.7	30.9 23.8	32.9 21.6	27.4	27.1
Southern Thailand, East Coast											
Hua Hin	30.2 26.0	30.0 25.2	33.1 25.1	34.4 25.3	33.0 26.0	33.0 26.4	33.4 26.5	32.4 25.8	37.9 22.3	29.1 ?	28.9
Prachuap-Chumphon	33.3 23.6	33.1 24.6	33.2 23.9	34.9 23.6	33.2 25.4	34.0 25.3	32.8 25.3	33.5 24.5	37.6 21.4	29.0	28.2
Bandon	32.5 23.7	29.7 22.8	33.4 23.4	33.8 23.0	31.2 23.0	32.4 24.4	32.4 24.1	32.2 23.5	38.3 21.8	27.9	27.5
Nakhon Si-Songkhla	33.9 21.8	31.8 23.3	34.2 23.9	35.5 22.5	35.1 22.7	33.0 23.4	33.8 23.7	33.9 23.0	36.4 20.9	28.5	28.1
Narathiwat	35.0 21.8	34.0 22.5	33.5 22.0	35.0 22.6	35.4 22.6	35.3 23.3	35.4 22.9	34.8 22.5	36.4 21.0	28.7	28.4
Southern Thailand, West Coast											
Ranong	33.2 23.1	35.0 23.1	31.3 23.1	34.0 23.2	35.0 24.6	32.5 24.3	32.9 25.1	33.4 23.8	37.3 20.9	28.6	28.6
Phuket	31.3 21.2	31.8 23.2	32.9 22.7	32.6 25.0	34.8 21.7	32.7 21.7	33.8 24.7	32.8 22.9	35.7 21.1	27.9	27.7
Trang	31.2 25.4	28.0 22.5	31.5 24.8	32.0 24.0	31.5 23.9	32.2 26.0	29.5 23.7	30.8 24.3	34.0 20.1	27.6	28.5
	32.7 24.8	32.0 24.5	31.5 23.9	31.9 23.7	32.0 25.3	32.0 26.0	– –	32.0 24.7	33.5 21.2	28.4	27.7
	32.8 22.8	30.6 22.9	– 23.7	33.4 22.7	33.3 23.3	31.0 23.3	32.5 23.8	32.3 23.2	35.3 21.4	27.8	27.6

Air mail
PRINTED MATTER
Library, U.S.Weather,
Bureau , Washington,
25, D.C. U.S.A.

(Meteorological Department
Bangkok, Thailand.)

METEOROLOGICAL DEPARTMENT

Royal Thai Navy

Charoon V. Punnag

Vice Admiral, Director

****

WEEKLY TEMPERATURE AND RAINFALL OF THAILAND

DURING THE PERIOD June 18 - 24 1962

No.25.1962

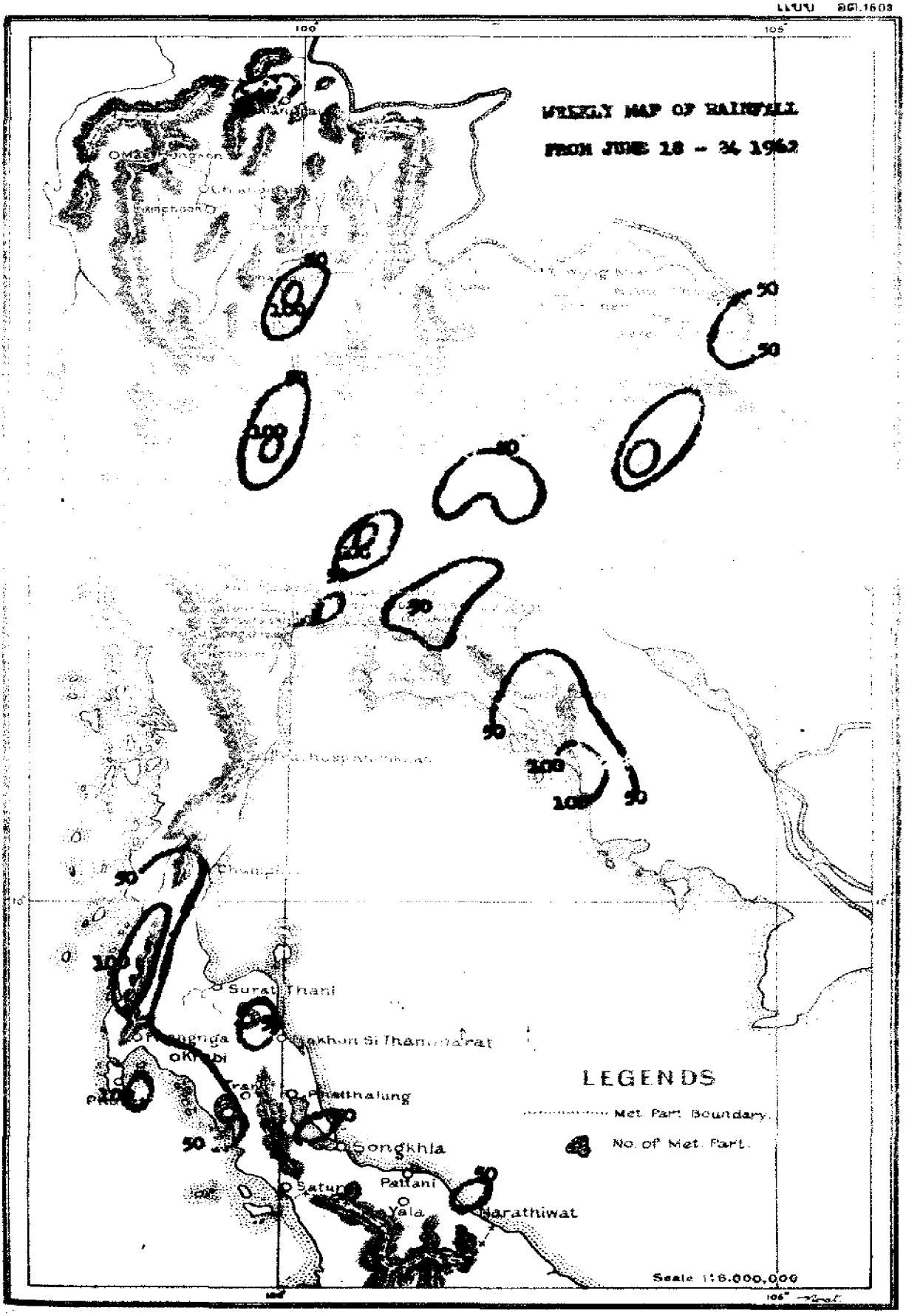
WEEKLY MAP OF RAINFALL
FROM JUNE 28 - 34 1962
Surat Thani
Phatthalung
Songkhla
Pattani
Yala
Narathiwat
LEGENDS
Met. Part. Boundary
No. of Met. Part.
Scale 1:8,000,000

สถานะของฝนในรอบสัปดาห์
ตั้งแต่วันที่ ๑๘ – ๒๔ มิ.ย.๒๕๐๕

ในระยะช่วงครึ่งหลังของสัปดาห์ มรสุมตะวันตกเฉียงใต้ที่พัดผ่านประเทศไทยมีกำลังอ่อนลง จึงทำให้มีฝนน้อยทั่วประเทศ

ภาคเหนือ มีฝนปานกลางแผ่เป็นบริเวณกว้างในระหว่าง ๒ วันแรกของสัปดาห์ และมีฝนเล็กน้อยถึงปานกลางกระจายต่อไปอีก ๒ วัน หลังจากนั้นมีฝนน้อยมากจนสิ้นสัปดาห์ ปริมาณฝนรวมประจำสัปดาห์สูงกว่าค่าปกติเล็กน้อย

ภาคตะวันออกเฉียงเหนือ มีฝนเล็กน้อยถึงปานกลางในระหว่าง ๓ วันแรกของสัปดาห์ หลังจากนั้นเป็นช่วงแล้ง ปริมาณฝนรวมประจำสัปดาห์ต่ำกว่าค่าปกติเล็กน้อย

ภาคกลางและคาบไทยฝั่งตะวันออก ในระหว่าง ๔ วันแรกของสัปดาห์มีฝนเล็กน้อยถึงปานกลางเกือบทั่วไป โดยมีฝนหนักเป็นบางแห่ง หลังจากนั้นเป็นช่วงแล้งจนตลอดสัปดาห์ ปริมาณฝนรวมประจำสัปดาห์ต่ำกว่าค่าปกติ

ภาคใต้ ฝั่งตะวันออก มีฝนเล็กน้อยถึงปานกลางเกือบทั่วไปในระหว่างครึ่งแรกของสัปดาห์ ส่วนในครึ่งหลังมีฝนเล็กน้อยเป็นบางแห่ง ปริมาณฝนรวมประจำสัปดาห์ต่ำกว่าค่าปกติเล็กน้อย

ภาคใต้ ฝั่งตะวันตก มีฝนปานกลางโดยมีฝนหนักเป็นบางแห่งในระหว่าง ๔ วันแรกของสัปดาห์ หลังจากนั้นมีฝนเล็กน้อยเป็นบางแห่ง ปริมาณฝนรวมประจำสัปดาห์ต่ำกว่าค่าปกติ

Rainfall Situation

From Jun. 18 - 24 1962

The southwest monsoon, prevailing over Thailand, was weakening during the later half of the week which caused scanty rain throughout the country in the mentioned period.

Northern Part: Widespread moderate rains occurred in the first 2 days and light to moderate rains scattered for two more days in continue then scanty rain occurred in the rest period. The weekly total amount of rainfall were slightly above the normal.

Northeastern Part: Widespread light to moderate rains occurred during the first 3 days of the week then dry period in the rest. The weekly total amount of rainfall were slightly below the normal.

Central Part and Gulf of Thailand, East Coast: Light to moderate rains scattered with local heavy fall in some provinces during the first 4 days then scanty rain occurred in the rest period of the week. The weekly total amount of rainfall were below the normal.

Southern Thailand, East Coast: Light to moderate rain scattered in the first half of the week then light local showers isolated in the later period. The weekly total amount of rainfall were slightly below the normal.

Southern Thailand, West Coast: Widespread moderate rain with local heavy fall distributed in the first 4 days of the week. Few showers occurred in the rest period. The weekly total amount of rainfall were below the normal.

Meteorological Department
Royal Thai Navy
26 / 6 / 1962

METEOROLOGICAL DEPARTMENT

WEEKLY RAINFALL OVER THAILAND

(in millimetres)

Remark

Blank = No report of rainfall

* = Synoptic Station

Station	Jun. 18	19	20	21	22	23	24	Total	Weekly Normal	Normal DPT.	Total Since 1Jan.62
	Jun. 18 - 24 1962										
Northern Part											
1.Chiangrai*	24.6	16.5						41.1	59.9	- 18.8	289.5
2.Mae Sai	36.2							36.2	106.0	- 69.8	
3.Chiangsaen	17.6		18.0					35.6	-	-	
4.Mae Chan	54.0	63.4		48.3				165.7	82.7	+ 83.0	
5.Chiangkhong								-	39.2	-	
6.Thoeng	11.3	12.8		2.0				26.1	-	-	
7.Mae Sruai	22.2							22.2	59.9	- 37.7	
8.Chiangkham	14.5			9.6				24.1	18.9	+ 5.2	
9.Phan								-	46.4	-	
10.Wiang Pa Pao	46.2		4.3					50.5	6.7	+ 43.8	
11.Mae Hongson*	3.4	0.6	2.5			4.0		10.5	40.4	- 29.9	393.0
12.Pai*	6.7							6.7	33.6	- 26.9	
13.Khun Yuam*	15.8			11.9		0.5		28.2	-	-	
14.Mae Sariang*	5.3	6.6	2.4	0.3		0.4	1.2	16.2	28.3	- 12.1	416.4
15.Chiangmai*	12.6	11.6	0.2	0.7		5.1		30.2	28.5	+ 1.7	246.8
16.Fang	22.3	19.4						41.7	40.1	+ 1.6	
17.Chiangdao								-	42.9	-	
18.Mae Taeng								-	25.4	-	
19.Doi Saket	8.0							8.0	45.7	- 37.7	
20.San Sai		0.9				1.0		1.9	38.0	- 36.1	
21.Hang Dong	5.1	7.3						12.4	36.2	- 23.8	
22.San Pa Tong	5.0	13.3						18.3	32.2	- 13.9	
23.San Kamphaeng	8.2	24.3						32.5	49.4	- 16.9	
24.Chom Thong	4.5	13.4						17.9	32.3	- 14.4	
25.Hot	18.1	26.5						44.6	49.7	- 5.1	
26.Nan*	36.0	1.6			0.8			38.4	27.3	+ 11.1	323.2
27.Na Noi								-	6.3	-	
28.Lamphun	23.3	15.1						38.4	-	-	
29.Lampang*	2.8	4.4	2.4	1.6				11.2	13.1	- 1.9	177.3
30.Ngao								-	31.2	-	
31.Chae Hom	4.6		8.1					12.7	36.0	- 23.3	
32.Sop Prap		1.0	0.2	3.3				4.5	22.8	- 18.3	
33.Ko Kha			1.5	28.4				29.9	19.1	+ 10.8	
34.Mae Tha								-	29.9	-	
35.Thoen								-	13.4	-	
36.Phrae	2.9							2.9	-	-	
37.Phrae Air-port*	0.9		3.0					3.9	19.6	- 15.7	
38.Sung Men								0.0	23.1	- 23.1	
39.Uttaradit*	3.1	12.0	6.1	25.1			26.9	73.2	36.4	+ 36.8	404.2
40.Nam Pat		10.0	8.1					18.1	15.7	+ 2.4	
41.Lap Lae	1.8	13.1	14.5	61.8				91.2	29.9	+ 61.3	
42.Tron								-	12.0	-	
43.Tak	6.9	0.7						7.6	-	-	
44.Tak Air-port*	4.3	0.3						4.6	6.7	- 2.1	218.9
45.Ban Tak	1.3	8.7						10.0	10.9	- 0.9	
46.Mae sot*	0.8	29.1	2.8	0.4	0.8		3.8	37.7	37.3	+ 0.4	497.8
47.Phumiphol Dam*								-	-	-	
48.Sukhothai	8.0	35.8						43.8	36.6	+ 7.2	
49.Sawankhalok	10.4	14.7						25.1	32.0	- 6.9	
50.Kongkrailat								-	21.3	-	
51.Phitsanulok*	25.6	3.0	6.2	6.0				40.8	40.1	+ 0.7	335.4
52.Phrom Phiram	26.3	10.2	7.9					44.4	29.1	+ 15.3	
53.Wang Thong	23.5		1.6					25.1	37.0	- 11.9	
54.Kamphaeng Phet	30.0	14.3	1.4	1.7				47.4	16.8	+ 30.6	
55.Phichit	2.5	13.7						16.2	53.4	- 37.2	
56.Bang Munnag	3.3	10.9		2.2				16.4	7.2	+ 9.2	
57.Thaphanhin		5.2		37.5				42.7	-	-	
58.Phetchabun*	1.0	32.2	0.4					33.6	28.1	+ 5.5	332.4
59.Lom Kao	13.6	2.3						15.9	24.1	- 8.2	
60.Lom Sak								0.0	34.5	- 34.5	

Station	Jun. 18 - 24 1962							Total	Weekly Normal	Normal DPT.	Total Since 1Jan.62
	18	19	20	21	22	23	24				
Northeastern Part											
1.Nong Khai	14.0	20.0						34.0	61.0	- 27.0	
2.Phon Phisai								0.0	52.1	- 52.1	
3.Tha Bo	16.4	5.4						21.8	63.2	- 41.4	
4.Loei*	4.8							4.8	30.3	- 25.5	386.3
5.Chiangkhan	8.7	0.8						9.5	32.6	- 23.1	
6.Dan Sai	3.1	3.5	2.6					9.2	75.1	- 65.9	
7.Udon Thani*	1.9	1.2	1.6				5.1	9.8	37.5	- 27.7	493.2
8.Nan Phu	3.1		4.3					7.4	24.7	- 17.3	
9.Nonghan								-	28.8	-	
10.Nakhon Phanom	27.4	6.2	2.8	14.4			0.8	51.6	84.9	- 33.3	1530.5
11.Tha U-ten	22.5			17.0				39.5	76.9	- 37.4	
12.Na Gae								0.0	33.8	- 33.8	
13.That Phanom		16.4		63.5				79.9	27.4	+ 52.5	
14.Mukdahan*	10.1	4.3	0.3					14.7	63.4	- 48.7	586.2
15.Sakon Nakhon*	15.0	4.3						19.3	49.4	- 30.1	655.9
16.Waron Niwas	9.1		2.1					11.2	44.9	- 33.7	
17.Phanna Nikhom	33.6							33.6	27.7	+ 5.9	
18.Kalasin	4.7							4.7	67.5	- 62.8	
19.Yang Talat	0.5		0.5					1.0	35.0	- 34.0	
20.Kantaravichai			1.0					1.0	71.8	- 70.8	
21.Kamolasai								0.0	75.3	- 75.3	
22.Khon Kaen*	1.7	2.1						3.8	23.2	- 19.4	397.7
23.Nam Phong								0.0	37.2	- 37.2	
24.Phu Wiang								0.0	50.0	- 50.0	
25.Chonnabot	2.2	13.0	3.0		2.2			20.4	39.9	- 19.5	
26.Phon								0.0	36.1	- 36.1	
27.Maha Sarakham	30.1	8.7						38.8	38.2	+ 0.6	
28.PhayukkhaphumPhisai		11.0	2.0					13.0	43.3	- 30.3	
29.Borrabu		31.1						31.1	57.7	- 26.6	
30.Roi Et*	3.3	26.7	5.1			24.6		59.7	27.3	+ 32.4	545.4
31.Phon Thong		11.3						11.3	59.4	- 48.1	
32.Kaset Wisai		2.8	33.1					35.9	12.4	+ 23.5	
33.Suwannaphum	14.2	43.3	49.1					106.6	25.3	+ 81.3	
34.Chaiyaphum*	0.1	10.0	2.6					12.7	19.7	- 7.0	430.2
35.Phukeow								-	13.5	-	
36.Chaturak		28.0	29.0					57.0	39.4	+ 17.6	
37.Samnet Narong		38.0	40.0					78.0	62.3	+ 15.7	
38.Nakhon Ratchasima*	10.3	4.8	21.7					36.8	22.1	+ 14.7	379.5
39.Bua Yai		12.8						12.8	31.8	- 19.0	
40.Chakkarat	48.1			6.5				54.6	52.6	+ 2.0	
41.Sung Noen	8.5		2.2					10.7	43.9	- 33.2	
42.Si Khiu								0.0	47.2	- 47.2	
43.Chok Chai				18.5				18.5	43.3	- 24.8	
44.Buriram		10.2	15.5					25.7	35.8	- 10.1	
45.Phut Thai Song								0.0	40.1	- 40.1	
46.Lam Plai Mat								0.0	66.0	- 66.0	
47.Nang Rong	0.3			44.2				44.5	20.0	+ 24.5	
48.Prakhon Chai								0.0	34.8	- 34.8	
49.Surin*	0.4	12.4	11.6	0.1				24.5	21.8	+ 2.7	380.9
50.Rattanaburi		7.3	2.0					9.3	43.9	- 34.6	
51.Sangkha								-	20.2	-	
52.Sisaket		20.0						20.0	46.0	- 26.0	
53.Kanthrarom		9.4						9.4	63.1	- 53.7	
54.Khukhan		0.6						0.6	26.0	- 25.4	
55.Ubon Ratchathani*	0.1	20.3	2.3					22.7	37.6	- 14.9	631.2
56.Khemmarat		43.1						43.1	78.5	- 35.4	
57.Amnat Charoen		16.5						16.5	26.8	- 10.3	
58.Yasothon		6.7	36.8					43.5	38.3	+ 5.2	
59.Maha Chana Chai		10.6						10.6	36.0	- 25.4	
60.Det Udom	6.2							6.2	48.3	- 42.1	

Station	Jun. 18 - 24 1962							Total	Weekly Normal	Normal DPT.	Total Since 1Jan.62
	18	19	20	21	22	23	24				
Central Part											
1.Nakhon Sawan*	11.2		0.4	1.3				12.9	19.1	- 6.2	214.5
2.Banphot Phisai				65.1				65.1	24.3	+ 40.8	
3.Lat Yao	6.7							6.7	15.1	- 8.4	
4.Chumsaeng	2.1	16.3						18.4	19.7	- 1.3	
5.Phayuha Khiri								0.0	35.0	- 35.0	
6.Thakli								-	44.2	-	
7.Uthai Thani	14.2			28.9				43.1	16.4	+ 26.7	
8.Nong Chang			23.2	37.3				60.5	39.4	+ 21.1	
9.Nong Khar Yang	30.6			60.4				91.0	15.0	+ 76.0	
10.Chaiyanat								-	17.7	-	
11.Manorom	7.2			10.6				17.8	19.9	- 2.1	
12.Wat Sing	4.9			11.3				16.2	13.8	+ 2.4	
13.Singburi								0.0	20.4	- 20.4	
14.Inthaburi								0.0	26.5	- 26.5	
15.Bang Rachan								0.0	48.6	- 48.6	
16.Phromburi	4.6		4.8					9.4	31.9	- 22.5	
17.Lopburi*	0.1	4.2	10.8					15.1	22.5	- 7.4	436.4
18.Ban Mi								-	39.7	-	
19.Chai Badan								0.0	26.3	- 26.3	
20.Ang Thong	6.0		5.7	3.5				15.2	20.9	- 5.7	
21.Pho Thong	10.3		10.3					20.6	22.1	- 1.5	
22.Pa Mok	2.9		28.9					31.8	44.1	- 12.3	
23.Saraburi	25.4		37.2					62.6	42.9	+ 19.7	
24.Nongkhae	14.0							14.0	-	-	
25.Ayutthaya								-	36.5	-	
26.Bang Ban			36.1					36.1	-	-	
27.Sena			74.2					74.2	54.6	+ 19.6	
28.Tha Rua	28.3		86.4	1.6				116.3	53.3	+ 63.0	
29.Phak Hai			36.0					36.0	86.6	- 50.6	
30.Bang Pa-in		15.5						15.5	54.9	- 39.4	
31.Suphanburi*	6.4		4.0	0.9				11.3	11.9	- 6.6	
32.Song Phi Nong								0.0	38.4	- 38.4	
33.Kanchanaburi*	2.2			17.4				19.6	20.7	- 1.1	310.6
34.Tha Muang								0.0	11.3	- 11.3	
35.Nakhon Pathom			18.2					18.2	23.6	- 5.4	
36.Nakhon Chai Si			83.7					83.7	45.1	+ 38.6	
37.Pathum Thani			6.8	5.1				11.9	28.6	- 16.7	
38.Thanyaburi	0.8	0.5	7.6	7.8				16.7	47.8	- 31.1	
39.Nonthaburi	2.4		5.9					8.3	46.4	- 38.1	
40.[illegible]			21.7	26.8				48.5	42.5	+ 6.0	
41.[illegible]			16.9	8.4				25.3	21.9	+ 3.4	
42.Prachinburi*	29.3	15.3	16.0	4.2				64.8	50.7	+ 14.1	1032.6
43.Ban Sang		11.4	31.1					42.5	18.5	+ 24.0	
44.Si Maha Pho	11.3	5.8	5.5					22.6	44.5	- 21.9	
45.Kabinburi	5.2	30.2	10.4	14.0				59.8	40.7	+ 19.1	
46.Aranyprathet*	9.8	4.6	5.4	3.5				23.3	42.8	- 19.5	318.0
47.Pathum Thani		35.7	0.7	14.1				50.5	34.2	+ 16.3	
48.Bangkok*		7.6	12.2		0.1			19.9	31.1	- 11.2	397.4
49.Don Muang	10.3	1.2	5.4	11.4				28.3	49.0	- 20.7	355.0
50.Bang Khen								-	73.3	-	
51.Minburi		36.5						36.5	59.6	- 23.1	
52.Lat Krabang		24.7	26.2					50.9	34.4	+ 16.5	
53.Thonburi								0.0	33.2	- 33.2	
54.Ratchaburi			7.8					7.8	27.1	- 19.3	
55.Photharam					5.5			5.5	25.9	- 20.4	
56.Samut Songkhram								0.0	19.7	- 19.7	
57.Bang Konti			2.8					2.8	55.3	- 52.5	
58.Samut Sakhon			2.3					2.3	38.4	- 36.1	
59.Samut Prakan		4.8	10.3					15.1	50.4	- 35.3	
60.Pom Phrachan*	0.2	4.0	4.4					8.6	-	-	663.9

Station	Jun. 18	19	20	21	22	23	24	Total	Weekly Normal	Normal DPT.	Total Since 1Jan.62
Gulf of Thailand, East Coast											
1.Chonburi*		2.0						2.0	20.3	- 18.3	
2.Phanat Nikhom		15.6		44.2				59.8	32.6	+ 27.2	
3.Phan Thong								-	22.3	-	
4.Si Chang*	0.1	8.1						8.2	-	-	171.8
5.Sattahip*	0.4		2.7					3.1	16.8	- 13.7	311.2
6.Rayong*			7.8	1.2				9.0	36.7	- 27.7	
7.Ban Khai	5.3		3.2					8.5	84.4	- 75.9	
8.Klaeng	10.2		12.8					23.0	74.4	- 51.4	
9.Chanthaburi*	2.8	21.2	22.1	1.2		4.6	13.3	65.2	89.1	- 23.9	940.3
10.Pong Namron		54.2	28.0					82.2	78.3	+ 3.9	
11.Tha Mai		10.3	18.5					28.8	119.2	- 90.4	
12.Ma Kham	12.4	11.9	11.6					35.9	-	-	
13.Trat	15.0			25.0		18.0		58.0	166.9	-108.7	
14.Laem Ngop*	12.5			20.5				-	191.6	-	
15.Khlong Yai*	24.4	28.6	3.6	31.0		1.7	45.3	134.6	204.6	- 70.0	1348.2
Southern Thailand, East Coast											
1.Phetburi		11.2	6.8					18.0	19.6	- 1.6	
2.Ban Laem	10.0	1.1	0.5					11.6	44.3	- 32.7	
3.PrachuapKhiriKhan*		8.0	11.6					19.6	25.4	- 5.8	303.5
4.Hua Hin*	0.1	4.0	10.9	4.4				19.4	20.1	- 0.7	243.2
5.Chumphon*	3.6	9.6	6.0	1.2				20.4	47.9	- 27.5	710.3
6.Tha Sae	10.0							10.0	18.1	- 8.1	
7.Langsuan		5.2						5.2	18.6	- 13.4	
8.Bandon*	2.8	15.0	6.4	17.4				41.6	15.6	+ 26.0	329.4
9.Chaiya								-	21.3	-	
10.Ban Na San *		14.8						14.8	42.4	- 27.6	
11.Nakhon Si thammarat*	1.1	13.5		3.6			2.0	20.2	11.2	+ 9.0	691.5
12.Sichon			16.6					16.6	-	-	
13.Chawang	22.3	15.3	12.5					50.1	55.6	- 5.5	
14.Ron Phibun								0.0	20.7	- 20.7	
15.Thung Song								0.0	25.5	- 25.5	
16.Phak Phanang	12.6	17.1	9.6					39.3	18.2	+ 21.1	
17.Phatthalung			34.4					34.4	21.3	+ 13.1	
18.Khao Chai Son			14.2	40.3				54.5	-	-	
19.Songkhla*	0.5							0.5	36.0	- 35.5	248.6
20.Rattaphum								0.0	5.4	- 5.4	
21.Hat Yai	5.8				6.0			11.8	25.8	- 14.0	
22.Pattani								0.0	14.1	- 14.1	
23.Nong Chik								0.0	11.2	- 11.2	
24.Yaring		2.2		30.8				33.0	31.0	+ 2.0	
25.Panarao		12.3						12.3	-	-	
26.Sadao								0.0	-	-	
27.Yala								-	10.7	-	
28.Narathiwat*		18.1		1.3			5.4	24.8	54.4	- 29.6	428.5
29.Tak Bai	23.7					28.7		52.4	27.1	+ 25.3	
30.Yi Ngo		14.8						14.8	14.1	+ 0.7	
Southern Thailand, West Coast											
1.Ranong*	59.4	67.8	9.3	8.7	6.5	0.3	0.1	152.1	76.1	+ 76.0	981.8
2.Kraburi	48.7	39.2						87.9	-	-	
3.Phangnga	1.4	31.9	8.2	14.8				56.3	148.5	- 92.2	
4.Takua Pa	9.8	35.5	23.7	23.7				92.7	131.5	- 38.8	
5.Takua Thung	9.7	32.3	2.1					44.1	93.2	- 49.1	
6.Thay Muang	3.1	50.3	8.8					62.2	91.8	- 29.6	
7.Phuket*	1.3			19.6				20.9	82.2	- 61.3	525.7
8.Phuket Air-port*	2.1	4.1	24.4	34.5	1.1		39.5	105.7	-	-	826.9
9.Khlong Tom	15.0	7.1	11.4					33.5	-	-	
10.Trang Air-port*	4.2	3.9	8.2	0.4				16.7	94.0	- 77.3	662.1
11.Pa Rien								-	-	-	
12.Si Kao	6.5	10.9	8.6	40.8				66.8	-	-	
13.Yan Ta Khao	1.2	3.1						4.3	-	-	
14.Satun								0.0	25.3	- 25.3	
15.La Ngu					29.8			29.8	69.1	- 39.3	

WEEKLY REPORT DAILY TEMPERATURE

FROM JUNE 18 - 24 1962

(in degree centigrade)

Station	Day of month							Average	Extreme	Weekly mean	Monthly Normal
	18	19	20	21	22	23	24				
Northern Part											
1.Chiangrai	30.0 22.4	28.2 21.7	29.0 22.5	32.0 22.2	33.8 22.9	- 21.0	34.0 21.2	31.2 22.0	38.0 19.9	26.6	37.5
2.Fang	30.7 -	27.0 20.5	30.9 20.4	- 24.4	- -	- -	- -	- -	- -	-	-
3.Pai	31.5 23.0	- 22.0	- 25.0	33.0 -	- 23.0	- -	- -	- 23.3	- -	-	-
4.Mae Hongson	29.6 -	28.5 22.6	29.4 23.5	31.0 23.3	32.3 23.9	31.5 24.9	32.3 23.7	30.7 23.7	36.2 20.5	27.2	27.5
5.Khun Yuam	27.0 -	27.0 20.8	28.0 21.2	28.0 20.9	30.0 21.2	30.0 21.5	- 22.0	28.3 21.3	- -	24.8	-
6.Chiangmai	30.2 23.2	30.2 22.2	30.2 22.2	31.7 22.8	33.4 23.7	32.7 22.6	34.4 23.5	31.8 22.8	39.5 19.1	27.3	27.9
7.Nan	24.5 24.1	30.8 22.7	32.3 23.5	33.7 23.4	34.6 23.0	35.3 23.5	35.7 23.7	32.4 23.4	38.2 21.2	27.9	28.6
8.Lampang	30.3 24.0	- 23.4	31.2 23.3	35.1 23.3	- 23.0	35.7 23.4	36.5 23.6	33.8 23.4	38.0 21.3	28.6	28.3
9.Mae Sariang	27.5 23.2	29.3 23.0	31.1 22.6	31.9 22.9	33.4 23.1	33.4 23.5	35.0 23.7	31.7 23.1	38.6 20.5	27.4	27.6
10.Phrae	28.6 22.4	30.1 21.5	30.5 22.0	33.9 21.4	33.4 21.5	35.1 22.0	36.0 22.7	32.5 21.9	36.5 21.7	27.2	28.2
11.Uttaradit	30.0 23.1	31.4 22.6	29.7 22.5	35.0 22.6	35.0 21.5	36.0 23.0	37.6 23.2	33.5 22.6	38.6 21.9	28.1	29.0
12.Phumiphol Dam	- 25.0	29.2 -	- 21.2	35.0 -	35.0 25.2	- 23.8	37.0 -	- 23.8	- -	-	-
13.Tak	29.9 25.2	29.6 22.9	31.9 24.0	33.8 24.0	34.2 25.6	30.6 25.7	33.7 26.5	32.0 24.8	36.0 22.3	28.4	28.0
14.Phitsanulok	33.4 24.1	31.3 23.4	32.0 24.1	34.1 23.9	34.7 23.5	35.4 27.4	35.8 24.9	33.8 24.0	38.8 22.0	28.9	29.0
15.Mae Sot	29.5 23.3	29.0 22.9	30.2 22.5	33.1 23.6	32.5 23.2	32.8 23.0	- 22.7	31.0 23.0	35.0 21.1	27.0	27.1
16.Phetchabun	30.2 23.7	31.0 23.3	31.1 23.1	33.3 24.0	34.6 22.6	34.9 22.9	34.6 23.2	32.8 23.3	38.4 21.4	28.1	27.9
Northeastern Part											
1.Loei	28.4 23.2	31.0 22.9	31.7 23.4	34.5 22.3	34.9 22.0	35.2 21.1	36.3 21.9	33.1 22.4	37.3 20.7	27.8	27.8
2.Udon Thani	28.4 22.8	32.8 24.4	32.3 23.9	35.0 24.0	36.0 24.0	36.7 24.1	37.1 25.3	34.0 24.1	38.8 21.6	29.2	28.8
3.Nakhon Phanom	26.6 22.5	28.5 22.8	30.2 22.5	31.0 24.0	35.0 24.0	35.0 28.5	33.0 25.5	31.3 23.8	35.8 21.5	27.6	27.8
4.Sakon Nakhon	27.3 22.7	29.8 23.9	31.6 22.8	33.4 24.2	35.1 23.8	35.9 27.4	35.2 25.2	32.6 24.3	38.7 18.4	28.5	28.3
5.Mukdahan	29.3 23.0	31.0 22.6	31.9 21.7	33.3 22.0	34.7 25.2	34.9 25.0	- 25.1	32.5 23.5	37.4 20.9	28.0	28.9
6.Khon Kaen	28.3 24.2	30.3 23.9	33.2 23.4	35.0 23.6	36.2 24.2	36.3 24.5	36.4 25.0	33.7 24.1	38.0 21.3	28.9	28.9
7.Roi Et	28.3 23.7	29.0 24.0	32.4 23.6	33.5 23.5	34.6 24.6	35.6 25.0	35.0 24.0	32.6 24.1	39.4 19.7	28.4	29.0
8.Chaiyaphum	27.3 24.2	27.1 23.6	31.3 23.5	33.3 23.5	34.0 23.6	34.3 24.6	34.2 25.0	31.6 24.0	- -	27.8	-
9.Ubon Ratcha-	29.7 24.2	32.3 23.0	32.2 22.5	33.6 23.5	- 24.5	35.0 25.2	- 24.0	32.6 23.8	37.3 21.4	28.2	28.4
10.Surin	28.9 23.4	31.6 23.0	31.8 22.0	32.6 22.5	34.6 22.6	35.4 23.8	34.2 23.0	32.7 22.9	38.8 22.0	27.8	29.1
11.Nakhon Rat-	28.3 24.2	32.0 23.2	33.0 22.7	34.1 22.0	34.9 22.4	35.3 23.7	35.3 24.0	33.3 23.2	39.0 20.9	28.3	28.6

Station	Day of month							Average	Extreme	Weekly mean	Monthly Normal
	18	19	20	21	22	23	24				
Central Part											
1.Nakhon Sawan	30.4 –	31.3 23.0	33.7 23.7	36.2 23.3	– 22.8	36.4 23.4	36.6 23.4	34.1 23.3	40.3 22.0	28.7	29.6
2.Lopburi	31.8 24.6	31.6 24.7	31.8 24.5	33.5 22.2	34.8 23.9	34.5 25.3	34.6 24.8	33.2 24.3	38.5 21.5	28.8	28.8
3.Suphanburi	32.4 24.8	32.2 23.2	36.5 24.7	33.8 24.1	– 23.4	– –	– 24.5	33.7 24.1	38.5 22.2	28.9	29.3
4.Prachinburi	31.1 25.7	28.4 20.7	32.4 23.9	34.4 23.9	34.2 24.4	34.6 25.8	35.1 26.3	32.9 24.4	36.0 21.0	28.7	28.1
5.Kanchanaburi	29.2 23.6	30.9 23.8	32.4 24.0	33.1 23.8	34.4 23.5	35.6 23.4	34.2 23.8	32.8 23.7	38.4 22.5	28.3	29.1
6.Don Muang	30.2 24.8	27.7 25.2	32.5 24.7	30.4 24.7	33.9 24.7	35.5 25.5	35.1 25.2	32.2 25.0	37.6 21.0	28.6	29.1
7.Bangkok	31.6 25.2	28.2 25.3	31.7 25.2	31.2 24.0	32.8 24.3	34.6 24.5	34.3 24.8	32.1 24.8	36.8 21.7	28.5	29.0
8.Aranyaprathet	30.5 24.5	30.7 23.0	32.7 23.1	32.2 22.5	33.7 23.7	34.0 24.1	34.8 24.0	32.7 23.6	37.0 21.7	28.2	28.3
9.Pom Phrachun	31.3 25.4	27.9 25.5	31.8 25.4	31.1 25.1	32.6 24.9	33.5 25.9	33.3 25.9	31.6 25.4	– –	28.5	–
Gulf of Thailand, East Coast											
1.Chonburi	31.2 26.2	31.4 26.2	32.4 25.0	– 26.1	33.2 24.5	34.1 26.1	34.0 26.6	32.7 25.8	35.1 22.7	29.3	28.9
2.No Sichang	31.5 27.5	29.6 26.5	31.6 26.6	32.5 27.7	32.1 26.7	32.2 27.7	34.5 26.7	32.0 27.1	– –	29.6	–
3.Sattahip	31.0 27.6	31.3 25.2	32.2 25.8	33.0 27.1	32.8 26.2	33.6 27.0	33.0 27.1	32.4 26.6	37.5 21.6	29.5	29.7
4.Rayong	31.1 28.6	31.2 27.5	31.5 27.3	– 27.5	31.7 24.5	32.5 25.9	35.7 25.7	32.3 26.7	– –	29.5	–
5.Ban Phe	– –	– –	31.5 –	31.5 25.0	31.8 24.3	33.2 24.3	– 26.5	32.0 25.0	– –	28.5	–
6.Chanthaburi	30.5 25.2	28.5 26.0	28.2 23.6	30.6 22.7	31.5 23.9	31.0 24.2	31.1 24.5	30.2 24.3	34.6 21.0	27.3	27.7
7.Laem Ngop	30.6 –	31.4 23.4	– 23.2	30.9 –	– 24.2	31.5 –	– 26.2	31.1 24.3	– –	27.7	–
8.Khlong Yai	28.9 22.4	29.5 23.3	29.5 22.8	31.2 22.1	31.1 22.9	31.4 23.5	31.5 23.6	30.4 22.9	32.9 21.6	26.7	27.1
Southern Thailand, East Coast											
1.Hua Hin	31.3 26.5	31.5 25.2	30.7 24.6	31.7 25.1	30.9 23.3	34.1 23.6	33.0 24.3	31.9 24.7	38.9 22.3	28.3	28.9
2.Prachuap-	29.6 25.6	28.8 24.4	32.7 22.9	32.6 23.4	35.1 24.1	36.7 25.1	36.9 25.9	33.2 24.5	37.6 21.4	28.9	28.2
3.Chumphon	28.5 23.8	30.0 22.0	32.1 21.8	32.2 22.0	32.2 22.2	32.5 22.9	32.8 22.8	31.5 22.5	38.3 21.8	27.0	28.5
4.Bandon	34.4 24.8	30.8 24.0	32.0 21.9	32.2 21.7	33.0 21.3	33.9 22.0	33.5 22.3	32.8 22.6	36.4 20.9	27.7	28.1
5.Nakhon Si	33.9 25.5	34.2 24.4	33.5 22.2	33.4 21.7	– 21.1	34.4 22.3	34.8 21.6	34.0 22.7	36.4 21.0	28.4	28.4
6.Songkhla	29.9 24.1	33.0 23.4	32.1 21.6	32.1 23.5	32.2 22.2	33.5 24.0	34.8 24.0	32.5 22.8	37.3 20.9	27.7	28.6
7.Narathiwat	31.9 24.8	33.7 24.2	33.4 21.6	31.6 23.8	31.1 21.4	32.7 23.0	34.0 22.2	32.6 23.0	35.7 21.1	27.8	27.7
Southern Thailand, West Coast											
1.Ranong	28.0 22.5	29.4 22.5	28.0 22.3	29.0 22.4	30.1 22.9	30.5 22.6	31.5 22.5	29.5 22.5	34.0 20.1	26.6	26.5
2.Phuket	31.2 26.9	32.1 26.0	32.1 23.8	– 22.9	– 22.3	30.3 22.4	– 22.3	31.4 23.8	33.5 21.2	27.6	27.7
3.Trang	32.0 24.0	31.3 23.7	31.5 22.8	29.4 22.0	33.1 21.6	32.3 22.9	32.4 21.9	31.7 22.7	35.3 21.4	27.2	27.6

METEOROLOGICAL DEPARTMENT

Royal Thai Navy

Charoon V. Bunnag

Vice Admiral, Director

****

WEEKLY TEMPERATURE AND RAINFALL OF THAILAND

DURING THE PERIOD June 25 - July 1,1962

No.26.1962

สถานะของฝนในรอบสัปดาห์
ตั้งแต่วันที่ ๒๕ มิ.ย. – ๑ ก.ค. ๒๕๐๕

ในสัปดาห์นี้ร่องความกดอากาศต่ำพาดจากภาคเหนือของอินเดียมาทางตะวันออกถึงภาคใต้ของจีน ลิ่มของแอนติไซโคลนในซีกโลกใต้ได้แผ่ขึ้นมาปกคลุมทั่วประเทศไทย **ทำให้ฝน**ที่ตกในประเทศไทยมีปริมาณน้อยลง

ภาคเหนือ ภาคตะวันออกเฉียงเหนือ ภาคกลาง ภาคใต้ ฝั่งตะวันออก	ตลอดสัปดาห์มีฝนเล็กน้อยฉะเพาะแห่ง เว้นแต่ในวันที่ ๓๐ มิ.ย.มีฝนกระจายเกือบทั่วไปในภาคกลางและวันที่ ๑ ก.ค.มีฝนกระจายในภาคตะวันออกเฉียงเหนือ
อ่าวไทยฝั่งตะวันออก	มีฝนเล็กน้อยถึงปานกลางกระจายตลอดสัปดาห์
ภาคใต้ ฝั่งตะวันตก	ในวันที่ ๒๕ – ๒๘ มิ.ย.มีฝนปานกลางถึงฝนหนักเกือบทั่วไป หลังจากนั้นมีฝนเล็กน้อย

Rainfall Situation
From Jun.25 - Jul.1 1962

Trough of low pressure extended eastward from Northern India to Southern China. Wedge of anticyclone over southern hermisphere covered the whole Thailand that caused less rain over Thailand throughout the week.

Northern Part: Northeastern Part: Central Part: Southern Thailand, East Coast:	Light showers isolated throughout the week except for scattered showers over the Central Part on Jun. 30 and over the Northeastern Part on Jul.1
Gulf of Thailand, East Coast:	Light to moderate showers scattered throughout the week.
Southern Thailand, West Coast:	Scattered moderate to heavy fall occurred on Jun.25-28 then light showers were mainly reported.

Meteorological Department
Royal Thai Navy
4 / 7 / 1962

METEOROLOGICAL DEPARTMENT

WEEKLY RAINFALL OVER THAILAND

(in millimetres)

Remark

Blank = No report of rainfall

* = Synoptic Station

Station	Jun. 25 - Jul. 1 1962							Total	Weekly Normal		Total Since
	25	26	27	28	29	30	1		Normal	DPT.	1Jan.62
Northern Part											
1.Chiangrai*	3.7	7.8		6.6	0.1	0.2	1.5	19.9	50.1	- 30.2	309.4
2.Mae Sai	36.7						22.4	59.1	68.3	- 9.2	
3.Chiangsaen	7.6	4.3	18.5				23.0	53.4	-	-	
4.Mae Chan							64.8	64.8	53.5	+ 11.3	
5.Chiangkhong							11.1	11.1	31.8	- 20.7	
6.Thoeng		27.1		5.2				32.3	-	-	
7.Mae Sruai								0.0	33.1	- 33.1	
8.Chiangkham		17.4	2.8					20.2	50.7	- 30.5	
9.Phan	5.1	8.2						13.3	11.7	+ 1.6	
10.Wiang Pa Pao		4.5						4.5	17.1	- 12.6	
11.Mae Hongson*	3.0	8.2	3.2		3.9		0.1	18.4	35.2	- 16.8	
12.Pai*				8.9				8.9	25.7	- 16.8	
13.Khun Yuam*	2.9	11.5						13.4	-	-	
14.Mae Sariang*			11.7	2.3	24.7	11.5	1.8	52.0	46.5	+ 6.5	472.4
15.Chiangmai*			5.0					5.0	17.5	- 12.5	251.8
16.Fang	2.2							2.2	33.3	- 31.1	
17.Chiangdao								0.0	55.0	- 55.0	
18.Mae Taeng								0.0	58.2	- 58.2	
19.Doi Saket			3.9					3.9	5.2	- 1.3	
20.San Sai	0.2	0.9						1.1	17.4	- 16.3	
21.Hang Dong								0.0	19.1	- 19.1	
22.San Pa Tong								0.0	4.0	- 4.0	
23.San Kamphaeng								0.0	9.6	- 9.6	
24.Chom Thong								0.0	10.9	- 10.9	
25.Hot				6.6				6.6	16.4	- 9.8	
26.Nan*	0.7			[illegible]		1.6	0.7	3.0	26.5	- 23.5	326.2
27.Na Noi								0.0	59.8	- 59.8	
28.Lamphun								-	-	-	
29.Lampang*		0.8		1.7	4.4	[illegible]	[illegible]	6.9	17.6	- 10.7	184.2
30.Ngao								0.0	40.2	- 40.2	
31.Chae Hom				31.2				31.2	-	-	
32.Sop Prap	3.7							3.7	13.2	- 9.5	
33.Ko Kha		26.9				1.2	11.9	40.0	37.1	+ 2.9	
34.Mae Tha								0.0	23.5	- 23.5	
35.Thoen								0.0	15.2	- 15.2	
36.Phrae								-	-	-	
37.Phrae Air-port*	0.1		0.1					0.2	22.0	- 21.8	287.6
38.Sung Men								0.0	29.4	- 29.4	
39.Uttaradit*	3.6						1.5	5.1	22.7	- 22.6	
40.Nam Pat								0.0	49.1	- 49.1	
41.Lap Lae								0.0	32.1	- 32.1	
42.Tron								-	-	-	
43.Tak								-	-	-	
44.Tak Air-port*								0.0	12.4	- 12.4	281.9
45.Ban Tak								0.0	8.6	- 8.6	
46.Mae sot*	0.4	5.9		1.5		5.7	2.2	15.7	58.1	- 42.4	513.5
47.Phumiphol Dam*								-	-	-	
48.Sukhothai						4.0		4.0	20.2	- 16.2	
49.Sawankhalok								0.0	16.8	- 16.8	
50.Kongkrailat								0.0	18.1	- 17.1	
51.Phitsanulok*			5.4					5.4	46.3	- 40.9	340.[illegible]
52.Phrom Phiram								0.0	23.5	- 23.5	
53.Wang Thong								0.0	54.6	- 54.6	
54.Kamphaeng Phet								0.0	17.3	- 17.3	
55.Phichit							4.5	4.5	35.7	- 31.9	
56.Bang Munnag	31.1	1.1				19.4		51.9	41.9	+ 9.7	
57.Thaphanhin	26.5						3.3	29.8	-	-	
58.Phetchabun*	3.2					2.5		5.7	28.8	- 23.1	338.1
59.Lom Kao								0.0	55.2	- 55.2	
60.Lom Sak			6.1				13.2	19.8	62.4	- 43.2	

Station	Jun.25	Jun.26	Jun.27	Jun.28	Jun.29	Jun.30	Jul.1	Total	Weekly Normal	Normal DPT.	Total Since 1Jan.62
	25	26	27	28	29	30	1				
Northeastern Part											
1.Nong Khai	2.5	18.1					30.8	55.4	25.5	+ 29.9	
2.Phon Phisai							16.5	16.5	50.3	- 33.8	
3.Tha Bo		30.2					21.9	52.1	51.4	+ 0.7	
4.Loei*	0.9		0.5				17.8	19.2	21.9	- 2.7	405.5
5.Chiangkhan	1.3							1.3	26.2	- 24.9	
6.Dan Sai								0.0	14.2	- 14.2	
7.Udon Thani*	8.8				4.3		55.9	69.0	34.7	+ 34.3	562.2
8.Ban Phu	4.2	45.2						49.4	53.4	- 4.0	
9.Nonghan								-	-	-	
10.Nakhon Phanom*		13.9		1.6	1.6	21.2	16.0	54.3	116.5	- 62.2	1535.2
11.Tha U- ton		15.0				12.0	4.5	31.5	109.7	- 78.2	
12.Na Gae								0.0	78.6	- 78.6	
13.That Phanom						37.3		37.3	63.0	- 25.7	
14.Mukdahan*		4.5						4.5	94.5	- 54.9	590.8
15.Sakon Nakhon*		15.5					0.6	16.1	65.7	- 49.6	672.0
16.Wanon Niwas	17.5							17.5	64.1	- 46.6	
17.Phanna Nikhom							36.2	36.2	73.3	- 37.1	
18.Kalasin						14.3	6.9	21.2	34.0	- 12.8	
19.Yang Talat						25.2	4.7	29.9	15.3	+ 14.6	
20.Kantaravichai						1.4	1.1	2.5	8.2	- 5.7	
21.Kamolasai							10.2	10.2	20.1	- 9.9	
22.Khon Kaen*					1.0	8.4	3.9	13.3	32.5	- 19.2	
23.Nam Phong								0.0	15.1	- 15.1	
24.Phu Wiang		1.5				26.1		27.6	30.3	- 2.7	
25.Chonnabot				1.0				1.0	23.6	- 22.6	
26.Phon								0.0	34.3	- 34.3	
27.Maha Sarakham						20.2	30.1	50.3	19.1	+ 31.2	
28.PhayukkhaphumPhisai								0.0	26.7	- 26.7	
29.Borrabu				4.8				4.8	17.1	- 12.3	
30.Roi Et*		2.5		2.2				4.7	29.3	- 24.6	560.2
31.Phon Thong								0.0	35.8	- 35.8	
32.Kasen Wisai		20.1						20.1	20.9	- 0.8	
33.Suwannaphum						0.7		0.7	6.3	- 5.6	
34.Chaiyaphum*								0.0	24.2	- 24.2	430.2
35.Phukeow		7.3					63.2	70.5	-	-	
36.Chaturak								-	-	-	
37.Bamnet Narong								0.0	45.4	- 45.4	
38.Nakhon Ratchasima*						7.2		7.2	33.1	- 25.9	386.7
39.Bua Yai								0.0	35.3	- 35.3	
40.Chakkarat	13.8							13.8	21.8	- 8.0	
41.Sung Noen								0.0	14.7	- 14.7	
42.Si Khiu								-	-	-	
43.Chokchai	17.5							17.5	31.9	-14.4	
44.Buriram			19.8				95.3	115.1	38.1	+ 76.5	
45.Phat Thai Song								0.0	23.3	- 23.2	
46.Lam Plai Mat								0.0	30.0	- 30.0	
47.Nang Rong	2.8		13.7			4.6		21.1	11.7	+ 9.4	
48.Prakhon Chai			21.3				66.6	87.9	20.4	+ 67.5	
49.Surin*	0.4						0.2	0.6	10.5	- 9.9	381.5
50.Rattanaburi								0.0	13.2	- 13.2	
51.Sangkha								0.0	20.9	- 20.9	
52.Sisaket		20.0						20.0	58.6	- 38.6	
53.Kanthrarom								0.0	51.3	- 51.3	
54.Khukhan								0.0	40.9	- 40.9	
55.Ubon Ratchathani*	0.8	4.4						5.2	63.8	- 58.9	636.4
56.Khemmarat								0.0	54.4	- 54.4	
57.Amnat Charoen								0.0	21.1	- 21.1	
58.Yasothon								0.0	32.9	- 32.9	
59.Maha Chana Chai								0.0	34.1	- 34.1	
60.Det Udom											

Station	Jun.25 - Jul.1 1962							Total	Weekly Normal	Normal DPT.	Total Since 1Jan.62
	25	26	27	28	29	30	1				
Central Part											
1.Nakhon Sawan*		1.6				2.2		3.8	19.8	- 66.0	218.3
2.Banphot Phisai	1.5							1.5	9.1	- 7.6	
3.Lat Yao						50.2		50.2	19.8	+ 30.4	
4.Chumsaeng		10.9			3.4	35.7		50.0	21.6	+ 28.4	
5.Phayuha Khiri								0.0	7.2	- 7.2	
6.Thakli								0.0	18.8	- 18.8	
7.Uthai Thani						56.8		56.8	38.4	+ 18.4	
8.Nong Chang						15.3		15.3	21.8	- 6.5	
9.Nong Khar Yang			7.2					7.2	11.8	- 4.6	
10.Chaiyanat	3.6							3.6	18.8	- 15.2	
11.Manorom		18.7	0.9			28.1		47.7	15.7	- 32.0	
12.Wat Sing		20.2				40.2		60.4	8.8	+ 51.6	
13.Singburi								0.0	21.9	- 21.9	
14.Inthaburi	8.3					26.0		34.3	34.0	+ 0.3	
15.Bang Rachan	6.8					10.2		17.0	35.1	- 18.1	
16.Paromburi	8.6					33.8		42.4	14.1	+ 28.3	
17.Lopburi*	2.8					6.0		8.8	27.1	- 18.3	445.5
18.Ban Mi		11.4				60.8		72.2	31.9	+ 40.3	
19.Chai Badan								0.0	45.7	- 45.7	
20.Ang Thong			35.4			26.6		62.0	32.8	+ 29.2	
21.Pho Thong	6.4		1.2			10.2		17.8	27.2	- 9.4	
22.Pa Mok						13.9		13.9	31.3	- 17.4	
23.Saraburi						53.8		53.8	30.9	+ 22.9	
24.Khongkhao						10.5	7.6	18.8	-	-	
25.Ayutthaya								0.0	20.9	- 20.9	
26.Bang Ban								-	-	-	
27.Sena		13.0				1.7	7.7	23.3	14.0	+ 9.3	
28.Tha Rua			5.2					5.2	38.2	- 35.0	
29.Phak Hai			21.0					21.0	26.5	- 25.0	
30.Bang Pa-in								0.0	43.9	- 43.9	
31.Suphanburi*						1.7	0.4	2.1	22.4	- 21.3	
32.Song Phi Nong						12.0		12.0	27.9	- 15.9	
33.Kanchanaburi*				6.4				6.4	12.2	- 5.8	317.0
34.Tha Muang								0.0	24.1	- 24.1	
35.Nakhon Pathom								0.0	34.9	- 34.9	
36.Nakhon Chai Si								0.0	35.7	- 35.7	
37.Pathum Thani								0.0	35.9	- 35.9	
38.Thanyaburi								0.0	30.4	- 30.4	
39.Nonthaburi								0.0	28.6	- 28.6	
40.Bang Bua Thong			2.8					2.8	15.9	- 13.1	
41.Nakhon Nayok	90.4			5.8		3.2		100.9	91.5	+ 9.4	
42.Prachinburi*	32.4					15.6		48.0	55.1	- 7.1	1080.0
43.Ban Sang	28.4							28.4	62.0	- 33.6	
44.Si Maha Pho	60.6					28.7		89.3	57.0	+ 32.3	
45.Kabinburi	32.2							32.2	53.3	- 21.1	
46.Aranyaprathet*	0.5	0.3	0.2	1.7				2.7	66.1	- 63.4	
47.Pathum Thani							5.9	5.9	28.9	- 23.0	
48.Bangkok*				0.7				0.7	41.6	- 40.9	398.1
49.Don Muang*								0.0	30.6	- 30.6	355.0
50.Bang Khen								0.0	32.2	- 32.2	
51.Minburi								0.0	42.4	- 42.4	
52.Lat Krabang								0.0	25.3	- 25.3	
53.Thonburi								0.0	23.4	- 23.4	
54.Ratchaburi							14.8	14.8	23.7	- 8.9	
55.Photharam								0.0	34.2	- 34.2	
56.Samut Songkhram								-	-	-	
57.Bang Konti								0.0	18.1	- 18.1	
58.Samut Sakhon								0.0	33.0	- 33.0	
59.Samut Prakan								0.0	34.6	- 34.6	
60.Pom Phrachun*	1.9			[illegible].6				3.5	-	-	

Station	Jun.25 - Jul.1 1962							Total	Weekly Normal	Normal DPT.	Total Since 1Jan.62
	25	26	27	28	29	30	1				
Gulf of Thailand, East Coast											
1.Chonburi*	2.1						7.4	9.5	38.1	- 28.6	355.0
2.Phanat Nikhom					16.3			16.3	41.1	- 28.4	
3.Phan Thong							3.8	3.8	39.1	- 35.3	
4.Si Chang*	0.3		2.1			4.7	8.7	15.8	-	-	
5.Sattahip*							0.5	0.5	15.6	- 15.1	311.7
6.Rayong*				5.9		17.8	1.5	25.2	27.9	- 2.7	
7.Ban Khai							9.2	9.2	119.4	-110.2	
8.Klaeng	20.5		7.1	45.2				72.8	60.0	+ 12.8	
9.Chanthaburi*	22.7	0.6	1.0	2.1	16.2	53.1	2.4	98.1	123.7	- 25.6	1044.4
10.Pong Namron	32.0							32.0	106.1	- 74.1	
11.Tha Mai	9.3	4.6		11.8		29.6		55.3	175.2	-119.9	
12.Ma Kham								-	-	-	
13.Trat	18.0	20.6						38.6	160.5	-121.9	
14.Laem Ngop*	10.2	26.0		3.2		1.7		41.1	190.8	-149.7	
15.Khlong Yai*	19.2	38.4		8.2	3.2	24.0	82.8	175.8	243.8	- 68.0	1524.0
Southern Thailand, East Coast											
1.Phetburi	7.2						29.6	36.8	25.4	+ 11.4	
2.Ban Laem						5.6	0.5	6.1	30.7	- 24.6	
3.Prachuap KhiriKhan*								0.0	23.0	- 23.0	
4.Hua Hin*	0.5		18.2	5.1	1.9		3.7	29.4	20.8	+ 8.6	272.6
5.Chumphon*	0.3		0.1	0.2		1.8	28.2	30.6	24.2	+ 6.4	302.5
6.Tha Sae								0.0	26.2	- 26.2	
7.Langsuan								0.0	19.4	- 19.4	
8.Bandon*	36.5		8.6	0.4				45.5	24.0	+ 21.5	374.9
9.Chaiya								0.0	62.4	- 62.4	
10.Ban Na San	23.7		15.0					48.7	13.5	+ 35.2	
11.Nakhon Sithammarat*		1.3					6.0	7.3	19.5	- 12.2	
12.Sichon								0.0	42.6	- 42.6	
13.Chawang	35.2			42.5				77.7	34.1	+ 43.6	
14.Ron Phibun								-	-	-	
15.Thung Song	10.9							10.9	22.6	- 11.7	
16.Phak Phanang								0.0	15.2	- 15.2	
17.Phatthalung								0.0	21.7	- 21.7	
18.Khao Chai Son								0.0	-	-	
19.Songkhla*								0.0	19.0	- 19.0	
20.Rattaphum								0.0	8.7	- 8.7	
21.Hat Yai	3.5							3.5	22.3	- 18.8	
22.Pattani		11.2						11.2	16.8	- 5.6	
23.Nong Chik								0.0	31.7	- 31.7	
24.Yaring	0.7						15.3	16.0	-	-	
25.Panarae								0.0	-	-	
26.Sadao		27.3	5.4					32.7	-	-	
27.Yala								-	-	-	
28.Narathiwat*	65.2	12.5					8.5	86.2	34.3	+ 51.9	514.7
29.Tak Bai	10.8	10.9					4.2	25.9	41.5	- 15.6	
30.Yi Ngo		47.4						47.4	-	-	
Southern Thailand, West Coast											
1.Ranong*	22.9	24.8	42.9	2.3	16.0	0.5	27.8	137.2	190.6	- 53.4	1119.0
2.Kraburi								-	-	-	
3.Phangnga	36.2	18.1	13.1	20.4	7.5			95.3	62.5	+ 32.8	
4.Takua Pa	29.8	41.1	45.6	9.2		2.4		138.1	78.8	+ 59.3	
5.Takua Thung	77.5	29.3	13.5	19.8				140.1	62.7	+ 77.4	
6.Thay Muang	5.8	69.7	6.8	34.5				116.8	45.6	+ 71.2	
7.Phuket*	129.2	16.0	14.0			2.8	0.9	162.9	54.6	+108.3	709.2
8.Phuket Air-port*	39.1	53.3	31.9	23.7	1.3	0.7	5.7	155.7	-	-	
9.Khlong Tom								-	-	-	
10.Trang Air-port*	17.6	0.8	22.6	0.4		3.2	0.8	45.4	62.6	+ 7.2	707.5
11.Pa Rien	49.1	13.9	39.8				7.5	110.3	-	-	
12.Si Kao	7.5	8.3	63.6	5.0		3.3		87.7	-	-	
13.Yan Ta Khao	50.4	1.4	36.9					88.7	-	-	
14.Satun	20.6	51.2	118.4					190.2	25.8	+164.4	
15.La Ngu			99.3	37.2		3.5		140.0	44.0	+ 96.0	

WEEKLY REPORT DAILY TEMPERATURE

FROM JUNE 25 - JULY 1 1962

(in degree centigrade)

Station	Day of month							Average	Extreme	Weekly mean	Monthly Normal
	25	26	27	28	29	30	1				
Northern Part											
1.Chiangrai	- 24.1	32.4 23.3	33.1 21.6	34.0 22.6	32.6 22.2	32.8 22.3	32.7 23.1	32.9 22.7	38.0 19.9	27.8	27.5
2.Fang	31.5 -	32.1 21.5	- 21.5	- -	- -	- -	- -	- -	- -	-	-
3.Pai	34.0 -	32.0 22.5	32.0 22.7	- 21.5	- -	- -	- -	- -	- -	-	-
4.Mae Hongson	30.9 24.4	29.5 24.2	30.4 23.2	30.9 23.5	31.5 24.0	31.4 23.9	31.2 24.7	30.8 24.0	36.2 20.5	27.4	27.5
5.Khun Yuam	- 22.5	28.0 -	28.0 21.0	- 21.2	- -	29.0 -	- 22.0	- 21.7	- -	-	-
6.Chiangmai	32.7 23.4	34.0 22.9	33.0 23.4	33.2 21.9	- 23.0	31.6 23.8	34.2 23.4	33.1 23.1	39.5 19.1	28.1	27.9
7.Nan	32.2 25.5	33.6 24.3	35.7 23.5	36.1 24.2	33.8 24.9	31.0 24.8	33.7 25.2	33.7 24.6	38.2 21.2	29.2	28.6
8.Lampang	34.3 25.7	30.8 24.1	34.0 24.1	35.3 23.3	35.0 23.9	37.4 23.6	35.2 24.7	34.6 24.2	38.0 21.3	29.4	28.3
9.Mae Sariang	31.4 24.2	31.0 24.0	31.0 23.0	31.5 23.1	32.5 23.7	31.4 22.9	30.8 24.3	31.4 23.6	38.6 20.5	27.5	27.6
10.Phrae	34.1 23.5	34.0 22.0	34.4 23.1	35.6 22.7	35.2 23.8	34.2 24.8	35.2 23.4	34.7 23.3	36.5 21.7	29.0	28.2
11.Uttaradit	34.6 23.5	34.4 22.4	36.5 24.4	36.7 24.2	36.0 24.6	33.5 25.3	35.3 24.0	35.1 24.1	38.6 21.9	29.6	29.0
12.Phumiphol Dam	34.2 26.7	35.2 24.8	36.2 24.4	36.0 25.0	35.8 23.2	- 27.5	34.5 -	35.3 25.3	- -	30.3	-
13.Tak	33.0 25.9	32.3 25.8	34.8 25.4	35.3 26.0	35.7 26.2	34.1 26.9	33.3 24.3	34.1 25.8	36.0 22.3	30.0	28.0
14.Phitsanulok	34.9 26.5	34.8 24.7	35.5 24.3	34.1 25.2	35.7 25.9	34.8 26.0	35.1 24.3	34.9 25.3	38.8 22.0	30.1	29.6
15.Mae Sot	29.6 23.0	30.6 23.3	32.3 23.1	32.4 23.5	33.0 23.3	34.8 24.3	29.4 24.3	31.7 23.5	35.0 21.1	27.6	27.1
16.Phetchabun	34.0 25.0	33.5 23.4	34.4 22.7	33.8 24.7	35.3 24.9	34.7 25.3	34.1 22.3	34.3 24.0	38.4 21.4	29.2	27.9
Northeastern Part											
1.Loei	32.8 24.6	34.9 23.2	34.1 23.0	34.2 23.1	33.6 23.0	30.4 23.2	36.6 23.7	33.5 23.4	37.3 20.7	28.5	27.8
2.Udon Thani	32.1 22.7	33.8 22.7	34.2 23.9	34.8 25.5	34.1 24.5	30.2 25.1	36.5 24.6	33.7 24.1	38.8 21.6	28.9	28.2
3.Nakhon Phanom	30.0 23.5	31.4 25.1	31.5 24.2	31.7 25.1	32.0 25.2	27.8 25.2	32.4 23.4	31.0 24.5	35.8 21.5	27.8	27.3
4.Sakon Nakhon	31.1 24.4	31.4 24.8	33.7 23.3	33.2 24.6	34.1 25.1	31.7 25.0	33.7 24.4	32.7 24.5	38.7 18.4	28.6	28.3
5.Mukdahan	30.9 24.9	33.6 24.9	33.2 23.0	33.4 24.9	34.0 24.4	33.6 25.0	34.0 23.1	33.2 24.3	37.4 20.9	28.8	28.5
6.Khon Kaen	35.0 25.2	33.8 25.5	35.5 25.0	34.5 26.2	36.3 24.0	34.0 24.9	35.4 22.6	34.9 24.8	38.0 21.3	29.9	28.9
7.Roi Et	32.0 24.5	34.0 24.6	33.5 24.0	33.6 24.6	33.5 24.1	34.5 25.7	35.0 24.6	33.7 24.6	39.4 19.7	29.2	29.0
8.Chaiyaphum	32.5 24.7	31.6 24.7	34.6 24.1	34.0 24.7	34.8 24.6	34.8 24.8	34.0 22.7	33.8 24.3	- -	29.1	-
9.Ubon Ratcha-	33.1 24.5	31.8 23.5	33.7 24.0	34.0 24.7	34.6 25.0	35.1 25.9	35.0 24.6	33.9 24.6	37.3 21.4	29.3	28.4
10.Surin	32.0 23.1	32.5 22.8	32.6 23.0	33.0 23.2	34.2 23.4	33.9 23.7	34.0 23.3	33.2 23.2	38.8 22.0	28.2	29.1
11.Nakhon Rat-	33.0 23.0	35.2 24.1	35.7 23.6	35.2 23.1	36.7 23.6	37.0 23.5	35.7 23.0	35.5 23.4	39.0 20.9	29.5	28.6

Station	Day of month							Average	Extreme	Weekly Mean	Monthly Normal
	25	26	27	28	29	30	31				
Central Part											
1.Nakhon Sawan	33.2 24.7	36.2 23.6	36.3 23.2	36.2 22.9	37.4 24.7	37.4 25.0	35.4 23.3	36.3 23.0	40.3 22.0	30.2	29.6
2.Lopburi	33.0 25.4	34.5 22.8	36.1 23.7	35.0 24.6	35.9 25.2	35.2 25.0	34.1 23.3	34.3 23.5	38.3 21.5	29.5	28.8
3.Suphanburi	-	34.0 -	37.0 24.9	37.5 24.0	37.5 25.0	37.3 23.9	39.0 24.8	37.6 25.0	38.5 22.2	31.1	29.3
4.Prachinburi	34.2 26.8	34.4 25.3	33.4 25.4	33.6 23.5	34.5 25.7	34.6 23.7	34.6 24.4	34.2 24.1	36.0 21.0	29.7	28.1
5.Kanchanaburi	33.5 24.3	33.7 25.3	34.6 23.8	34.4 22.8	33.5 23.3	34.8 23.8	33.5 23.0	34.0 23.9	38.4 22.5	29.0	29.1
6.Don Muang	33.8 25.8	33.3 26.3	34.5 25.0	34.0 25.6	33.8 26.0	35.7 25.0	34.3 25.3	34.2 25.7	37.6 21.0	30.0	29.1
7.Bangkok	33.7 25.2	33.5 25.4	34.1 24.2	33.6 24.9	33.2 24.9	33.1 24.8	33.2 24.6	33.3 24.7	36.8 21.7	29.0	29.0
8.Aranyaprathet	33.5 25.1	33.5 24.8	34.8 23.6	34.5 23.5	34.6 21.7	34.0 23.0	34.1 23.2	34.0 23.7	37.0 21.7	28.9	28.3
9.Pom Phrachinra	33.6 26.4	32.4 25.9	32.8 25.7	33.2 25.0	32.6 25.2	32.3 25.0	32.3 26.3	32.6 25.9	-	29.3	-
Gulf of Thailand, East Coast											
1.Chonburi	33.5 26.6	32.5 25.3	33.8 25.9	32.9 24.5	-	33.7 26.1	32.5 23.1	33.2 25.6	35.1 22.7	29.4	28.9
2.Ko Sichang	32.5 25.0	30.8 27.5	31.2 27.7	32.0 25.6	32.2 27.7	33.2 27.8	31.7 25.4	32.1 27.1	-	29.6	-
3.Pattaya	33.0 27.4	33.6 27.4	33.0 26.7	32.1 26.4	33.7 27.0	33.5 27.3	33.9 25.2	33.5 26.8	37.5 21.6	30.2	29.7
4.Rayong	32.9 23.1	31.0 27.0	32.5 26.9	32.6 25.2	32.2 25.8	32.2 25.5	31.8 23.5	32.1 26.0	-	29.1	-
5.Ban Phe	33.9 27.0	30.0 26.8	33.0 23.0	-	33.0 -	33.1 26.6	-	32.6 24.8	-	28.7	-
6.Chanthaburi	31.8 23.3	30.2 24.0	30.7 23.9	31.0 24.0	30.7 25.6	31.5 21.7	31.2 23.1	31.0 23.7	34.6 21.0	27.4	27.7
7.Laem Ngop	30.8 -	30.2 24.0	30.0 24.4	31.4 23.7	- 24.0	33.0 -	- 22.6	31.1 23.7	- 21.-	27.4	-
8.Khlong Yai	31.4 23.3	31.2 23.4	30.9 22.3	31.8 23.3	31.8 23.9	31.5 24.5	30.9 22.1	31.4 23.2	32.9 21.6	27.3	27.1
Southern Thailand, East Coast											
1.Hua Hin	33.3 24.5	32.2 24.5	31.7 24.3	31.0 23.3	31.9 23.5	32.2 24.5	31.9 23.3	32.3 24.3	37.9 22.3	28.3	28.9
2.Prachuap-[illegible]	35.0 26.3	34.4 24.7	30.9 23.4	36.5 23.7	26.1 24.9	27.1 24.7	36.9 23.0	35.3 24.6	37.9 21.4	30.0	28.2
3.Chumphon	32.4 23.1	29.7 23.0	32.0 23.3	33.2 23.5	32.8 22.4	31.7 22.7	31.7 22.8	31.9 23.0	38.3 21.8	27.5	27.5
4.Bandon	33.0 23.0	30.9 22.4	33.4 22.8	31.0 23.1	33.5 22.8	34.1 22.3	33.1 22.3	32.7 22.7	36.4 20.9	27.7	28.1
5.Nakhon Si	32.9 23.5	33.4 22.6	34.0 22.5	33.5 22.5	35.1 20.7	- 21.1	34.6 22.6	33.9 22.1	36.4 21.0	28.0	28.4
6.Songkhla	31.6 24.3	32.5 23.2	33.9 23.0	31.8 23.9	33.0 22.5	34.7 24.5	35.2 24.0	33.2 23.6	37.3 20.9	28.4	28.6
7.Narathiwat	33.4 22.3	32.0 21.6	31.4 23.2	32.5 23.2	31.4 22.3	32.5 22.6	32.0 22.5	32.2 22.5	35.7 21.1	27.4	27.7
Southern Thailand, West Coast											
1.Ranong	29.9 23.5	26.5 22.5	29.5 23.1	30.5 22.9	30.2 23.3	30.7 22.5	29.8 24.3	29.6 23.2	34.0 20.1	26.4	26.5
2.Phuket	28.4 22.9	27.3 23.0	27.6 22.4	27.8 24.8	- 22.6	31.0 23.0	- 23.7	28.5 23.2	33.5 21.2	25.9	27.7
3.Trang	30.6 22.6	31.3 22.6	30.2 22.8	29.5 23.0	32.0 21.8	32.3 23.3	32.2 23.4	31.2 22.8	35.3 21.4	27.0	27.6

METEOROLOGICAL DEPARTMENT

Royal Thai Navy

Charoon V. Burnag

Vice Admiral, Director

****

WEEKLY TEMPERATURE AND RAINFALL OF THAILAND

DURING THE PERIOD JULY 2 - 8 1962

No. 27/1962

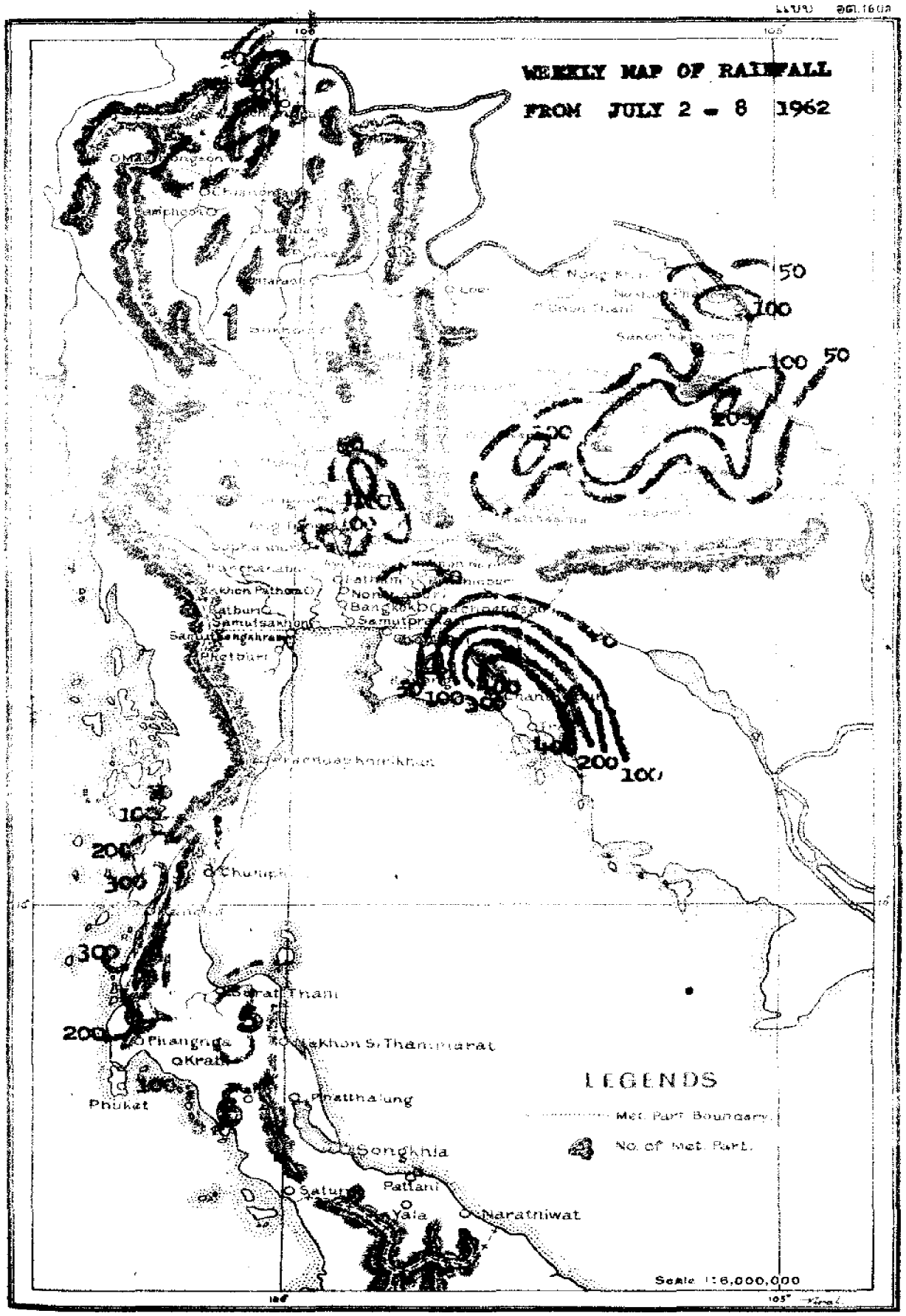
WEEKLY MAP OF RAINFALL
FROM JULY 2 - 8 1962
LEGENDS
Met. Part Boundary.
No. of Met. Part.
Scale 1:6,000,000
Phuket
Songkhla
Pattani
Yala
Naratniwat
Phatthalung
Chumphon
Samutsakhon
Samutsongkhram
Phetburi
Kathum
Bangkok
Samutprakan
Nakhon Pathom
Kanchanaburi
Nong Khai
Loei
Chiangmai
Lampheng
Chanthaburi
Nakhon Si Thammarat
Krabi
Phangnga
Surat Thani
50
100
200
300

สถานะของฝนในรอบสัปดาห์

ตั้งแต่วันที่ ๒ - ๘ ก.ค. ๒๕๐๕

ตลอดสัปดาห์นี้ ความชันแห่งความกดอากาศและมรสุมตะวันตกเฉียงใต้มีกำลังอ่อนในบริเวณประเทศไทย

ภาคเหนือ มีฝนดีตลอด ๔ วันแรกของสัปดาห์ทางบริเวณตอนเหนือของภาค ส่วนทางบริเวณตอนใต้ของภาคมีฝนน้อย ปริมาณฝนรวมประจำสัปดาห์ทางตอนเหนือของภาคสูงกว่าค่าปกติเล็กน้อย แต่ทางตอนใต้ของภาคต่ำกว่าค่าปกติมาก

ภาคตะวันออกเฉียงเหนือ มีฝนเล็กน้อยถึงปานกลางเกือบทั่วไปโดยมีฝนหนักเป็นบางแห่ง ปริมาณฝนรวมประจำสัปดาห์ใกล้เคียงกับค่าปกติ

ภาคกลาง ตลอดสัปดาห์นี้มีฝนเล็กน้อยถึงปานกลางเป็นบางแห่ง ปริมาณฝนรวมประจำสัปดาห์ต่ำกว่าค่าปกติเล็กน้อย

อ่าวไทย ฝั่งตะวันออก มีฝนเล็กน้อยเป็นบางแห่งตั้งแต่เหนือจังหวัดระยองขึ้นมา แต่ใต้ลงไปมีฝนปานกลางถึงฝนหนักทั่วไป ปริมาณฝนรวมประจำสัปดาห์ในบริเวณเหนือจังหวัดระยองขึ้นมาต่ำกว่าค่าปกติ แต่บริเวณใต้ลงไปสูงกว่าค่าปกติมาก

ภาคใต้ ฝั่งตะวันออก มีฝนเล็กน้อยถึงปานกลางเกือบทั่วไปตลอดสัปดาห์ ปริมาณฝนรวมประจำสัปดาห์สูงกว่าค่าปกติ

ภาคใต้ ฝั่งตะวันตก มีฝนชุกตลอดสัปดาห์ ปริมาณฝนรวมประจำสัปดาห์สูงกว่าค่าปกติมาก

Rainfall Situation

From Jul. 2 - 8 1962

Weak pressure gradient with light southwest monsoon covered Thailand throughout the week.

Northern Part: Good rain occurred in the upper portion during the first 4 days while less rain occurred in the rest. The weekly total amount of rainfall were slighty above the normal in the upper portion but much below the normal occurred in the rest.

Northeastern Part: Scattered light to moderate rain with local heavy fall occurred in the part. The weekly total amount of rainfall were around the normal.

Central Part: Light to moderate rain isolated throughout the week. The weekly total amount of rainfall were slightly below the normal.

Gulf of Thailand,East Coast: Light rain isolated north of Rayong but widespread moderate to heavy rain occurred southward. The weekly total amount of rainfall were below the normal north of Rayong but much above southward.

Southern Thailand,East Coast: Scattered light to moderate rain distributed throughout the week which the weekly total amount of rainfall were above the normal.

Southern Thailand,West Coast: Copious rains occurred throughout the week which the weekly total amount of rainfall were much above the normal.

Meteorological Department
Royal Thai Navy
10 / 7 / 1962

METEOROLOGICAL DEPARTMENT

WEEKLY RAINFALL OVER THAILAND

(in millimetres)

Remark

Blank = No report of rainfall

* = Synoptic Station

Station	July 2 - 8 1962							Total	Weekly Normal	Normal DPT.	Total Since 1Jan.62
	2	3	4	5	6	7	8				
Northern Part											
1.Chiangrai*	36.4	8.9	16.8				11.4	73.5	62.2	+ 11.3	431.4
2.Mae Sai	24.7		31.1					55.8	81.8	- 26.0	
3.Chiangsaen	29.1		13.6					42.7	-	-	
4.Mae Chan	83.6	49.2	74.3					207.1	65.9	+141.2	
5.Chiangkhong	27.3		10.2					37.5	62.6	- 25.1	
6.Thoeng		2.3	30.0					32.3	-	-	
7.Mae Sruai	16.5	24.3	29.2					70.0	37.9	+ 32.1	
8.Chiangkham	19.7	14.4			8.6			42.7	51.0	- 8.3	
9.Phan	25.2	63.1	40.7					129.0	52.6	+ 76.4	
10.Wiang Pa Pao	7.9	36.0	68.0					111.9	27.8	+ 84.1	
11.Mae Hongson*		0.1	1.5	2.0				3.6	54.5	- 50.9	415.0
12.Pai*								-	42.5	-	
13.Khun Yuam*	0.9	3.8	9.5					14.2	-	-	
14.Mae Sariang*	5.2	0.9	0.7				0.3	7.1	28.4	- 21.3	479.5
15.Chiangmai*	1.4		43.4	1.5		1.3	6.7	54.3	33.7	+ 20.6	308.2
16.Fang	12.2		16.4	6.8				35.4	39.6	- 4.2	
17.Chiangdao	3.5		16.2					19.7	37.5	- 17.8	
18.Mae Taeng					5.1			-	31.3	-	
19.Doi Saket		9.0	95.0		5.4	3.0		112.4	20.4	+ 92.0	
20.San Sai		1.2	92.0	2.0	1.6			96.8	19.9	+ 76.9	
21.Hang Dong		20.6	42.1	1.2	0.8	1.9		66.6	18.6	+ 48.0	
22.San Pa Tong			50.4					50.4	30.8	+ 19.6	
23.San Kamphaeng			45.2		5.4	4.5		55.1	9.1	+ 46.0	
24.Chom Thong								-	9.2	-	
25.Hot		2.1						2.1	16.7	- 14.6	
26.Nan*	4.4		6.4			6.0	3.4	20.2	42.8	- 22.6	350.[illegible]
27.Lao	14.5	2.8						17.3	65.1	- 47.8	
28.Na Noi								-	31.0	-	
29.Lamphun			50.9					50.9	-	-	
30.Lampang*		0.2	0.6					0.8	20.6	- 19.8	1[illegible]
31.Chae Hom			4.0					4.0	-	-	
32.Sop Prap								0.0	17.2	- 17.2	
33.Ko Kha								0.0	26.2	- 26.2	
34.Mae Tha								0.0	28.6	- 28.6	
35.Thoen								0.0	25.8	- 25.8	
36.Phrae								0.0	-	-	
37.Phrae Air-port*								0.0	15.5	- 15.5	287.6
38.Sung Men								0.0	63.0	- 63.0	
39.Uttaradit*		1.0						1.0	51.5	- 50.5	410.3
40.Nam Pat		2.6	7.4	12.4				22.4	45.3	- 22.9	
41.Lap Lae								0.0	72.8	- 72.8	
42.Tron								0.0	8.8	- 8.8	
43.Tak								0.0	-	-	
44.Tak Air-port*								0.0	25.3	- 25.3	281.9
45.Ban Tak								0.0	31.7	- 31.7	
46.Mae sot*	4.9	3.3					4.4	12.6	51.8	- 39.2	526.1
47.Phumiphol Dam*								0.0	-	-	
48.Sukhothai								0.0	22.3	- 22.3	
49.Sawankhalok								0.0	63.4	- 63.4	
50.Kongkrailat								0.0	34.7	- 34.7	
51.Phitsanulok*		25.5					13.9	39.4	30.6	+ 8.8	354.7
52.Phrom Phiram								0.0	47.4	- 47.4	
53.Wang Thong								0.0	68.4	- 68.4	
54.Kamphaeng Phet					0.9			0.9	11.4	- 10.5	
55.Phichit								0.0	54.4	- 54.4	
56.Bang Munnag								0.0	11.4	- 11.4	
57.Thaphanhin								0.0	-	-	
58.Phetchabun*						0.4		0.4	28.9	- 28.5	338.5
59.Lom Kao				10.9				10.9	33.6	- 22.7	
60.Lom Sak							43.2	43.2	62.0	- 18.8	

Station	July 2 – 8 1962							Total	Weekly Normal	Normal DFT.	Total Since 1Jan.62
	2	3	4	5	6	7	8		Normal	DFT.	1Jan.62
Northeastern Part											
1.Nong Khai	2.6							2.6	49.7	- 47.1	
2.Phon Phisai								0.0	56.5	- 56.5	
3.Tha Bo								0.0	27.6	- 27.6	
4.Loei*	2.8		9.1			9.7		21.6	26.7	- 5.1	427.1
5.Chiangkhan								0.0	20.0	- 20.0	
6.Dan Sai								0.0	46.8	- 46.8	
7.Udon Thani*	23.5				4.8	6.2		34.5	22.5	+ 12.0	596.7
8.Ban Phu		15.0						15.0	75.2	- 60.2	
9.Nonghan								-	41.5	-	
10.Nakhon Phanom*		10.0	11.4	10.0		14.4	4.2	50.0	87.7	- 37.7	1635.2
11.Tha U-ten	12.5	17.0		7.7	1.0			38.2	83.2	- 45.0	
12.Na Gae		73.2						73.2	51.1	+ 22.1	
13.That Phanom	8.2	108.5						116.7	84.2	+ 32.5	
14.Mukdahan*	0.7	2.3	4.6	39.0	8.4	6.5	4.5	66.0	76.0	- 10.0	656.8
15.Sakon Nakhon*	7.8	10.6	2.2	36.7	12.2	5.1		74.6	46.6	+ 28.0	746.6
16.Wanon Niwas		40.6						40.6	76.8	- 36.2	
17.Phanna Nikhom				15.6				15.6	63.6	- 48.0	
18.Kalasin		26.2	2.7					28.9	60.1	- 31.2	
19.Yang Talat		6.7	0.2		2.9			9.8	48.2	- 38.4	
20.Kantaravichai		9.3						9.3	48.5	- 39.2	
21.Kamolasai		50.0	4.9					54.9	14.4	+ 40.5	
22.Khon Kaen*	1.4	22.9		1.4				25.7	25.1	+ 0.6	436.7
23.Nam Phong								0.0	24.0	- 24.0	
24.Phu Wiang				3.2				3.2	35.4	- 32.2	
25.Chonnabot	5.1	21.5		4.0		1.9		32.5	67.5	- 35.0	
26.Phon		11.9						11.9	88.5	- 76.6	
27.Maha Sarakham	17.5			9.6				27.1	39.6	- 21.5	
28.PhayakkhaphumPhisai		14.5						14.5	83.8	- 69.3	
29.Borrabu	13.0	19.8		8.0				40.8	70.4	- 29.6	
30.Roi Et*		37.2	2.0	53.0	4.0			96.2	38.7	+ 57.5	656.4
31.Phon Thong								-	76.7	-	
32.Kaset Wisai	63.4	79.5	29.4					172.3	31.2	+141.1	
33.Suwannaphum	37.6	35.1	24.5					97.2	65.7	+ 31.5	
34.Chaiyaphum*		12.1				5.8	4.7	22.6	34.9	- 12.3	452.8
35.Phukeow	12.4							12.4	33.9	- 21.5	
36.Chaturak								0.0	34.6	- 34.6	
37.Namnet Narong								0.0	63.3	- 63.3	
38.Nakhon Ratchasima*		25.1	0.2		15.8	14.2		55.3	26.5	+ 28.8	442.0
39.Bua Yai		27.1						27.1	58.9	- 31.8	
40.Chaikarat		38.5				15.2		53.7	75.2	- 21.5	
41.Sung Noen			1.3		3.4			4.7	22.7	- 18.0	
42.Si Khiu			12.5	5.3				17.8	20.3	- 2.5	
43.Chokchai			50.3		10.2	5.4		65.9	33.2	+ 32.7	
44.Buriram	29.7	10.2	7.3			70.5		117.7	85.1	+ 32.6	
45.Phut Thai Song		37.0						37.0	59.3	- 22.3	
46.Lam Plai Mat	18.5							18.5	70.0	- 51.5	
47.Nang Rong	5.0					21.4		26.4	60.2	- 33.8	
48.Prakhon Chai	38.1	0.5						38.6	74.2	- 35.6	
49.Surin*	8.0	3.2	0.3		14.8	93.2	1.2	120.7	37.8	+ 82.9	502.2
50.Rattanaburi	6.4	8.6						15.0	50.3	- 35.3	
51.Sangkha								-	58.5	-	
52.Sisaket	10.0	30.5						40.5	39.0	+ 1.5	
53.Kanthrarom	30.5	40.3						70.8	36.3	+ 34.5	
54.Khukhan		8.2						-	68.4	-	
55.Ubon Ratchathani*	21.3	5.1	24.6		8.7	2.0	22.6	84.3	61.4	+ 22.9	720.7
56.Khemmarat		6.1		96.3				102.4	64.6	+ 37.8	
57.Amnat Charoen	12.6		45.4					58.0	55.6	+ 2.4	
58.Yasothon	32.7	13.2	31.8			1.3		79.0	51.3	+ 27.7	
59.Maha Chaha Chai		73.6	34.9					108.5	53.4	+ 55.1	
60.Dot Udom	9.1	33.7	17.1					59.9	40.3	+ 19.6	

Station	July 2 - 8 1962							Total	Weekly Normal	Normal DPT.	Total Since 1Jan.62
	2	3	4	5	6	7	8				
Central Part											
1.Nakhon Sawan*			0.6				11.8	12.4	44.6	- 32.2	230.7
2.Banphot Phisai								0.0	31.4	- 31.4	
3.Lat Yao								0.0	20.4	- 20.4	
4.Chumsaong								0.0	41.3	- 41.3	
5.Phayuha Khiri								0.0	23.2	- 23.2	
6.Thakli								0.0	32.0	- 32.0	
7.Uthai Thani								0.0	40.9	- 40.9	
8.Nong Chang								0.0	23.2	- 23.2	
9.Nong Khar Yang								0.0	13.4	- 13.4	
10.Chaiyanat								0.0	23.4	- 23.4	
11.Manorom								0.0	14.4	- 14.4	
12.Wat Sing								0.0	14.8	- 14.8	
13.Singburi			40.2	14.0				54.2	27.6	+ 26.6	
14.Inthaburi	5.1		8.0					13.1	24.3	- 11.2	
15.Bang Rachan			5.3		27.4	1.9		34.6	17.7	+ 16.9	
16.Phromburi		2.0	8.6					10.6	58.2	- 47.6	
17.Lopburi*	0.6		99.4			8.2		108.2	44.6	+ 63.6	533.7
18.Ban Mi			4.1					4.1	37.7	- 33.7	
19.Chai Badan								-	73.9	-	
20.Ang Thong		7.3				17.5		24.8	57.2	- 32.4	
21.Pho Thong		2.2						2.2	38.2	- 36.0	
22.Pa Mok	3.1		44.1			29.1		76.3	36.0	+ 40.3	
23.Saraburi		10.9	1.4	73.4				85.7	55.3	+ 30.4	
24.Nong Khae			5.2					5.2	-	-	
25.Ayutthaya		34.1						34.1	53.8	- 19.7	
26.Bang Ban		7.2	9.1			58.1		67.2	-	-	
27.Senn			6.2			57.1		63.3	45.7	+ 17.6	
28.Tha Rua		24.9	40.1					65.0	27.4	+ 37.6	
29.Phak Hai			70.0			40.0		110.0	18.5	+ 91.5	
30.Bang Pa-in	19.2	6.8						26.0	40.1	- 14.1	
31.Suphanburi*						4.4		4.4	29.4	- 25.0	215.[illegible]
32.Song Phi Nong		45.0						45.0	33.6	+ 11.4	
33.Kanchanaburi*						1.8		1.8	14.1	- 12.3	318.[illegible]
34.Tha Muang								0.0	5.8	- 5.8	
35.Nakhon Pathom								0.0	23.6	- 23.6	
36.Nakhon Chai Si				4.4				4.4	10.5	- 6.1	
37.Pathum Thani		39.8	2.3					42.1	47.0	- 4.9	
38.Thanyaburi	10.0	13.3	7.0					30.3	38.1	- 7.8	
39.Nonthaburi					12.9			12.9	32.8	- 19.9	
40.Bang Bua Thong		6.8	0.6					7.4	13.5	- 6.1	
41.Nakhon Nayok	2.1		47.4		4.4			53.9	14.6	+ 39.3	
42.Prachinburi*	4.7	12.4	1.7			5.8		24.6	84.7	- 60.1	1105.2
43.Ban Sang	11.1	28.4						39.5	29.4	+ 10.1	
44.Si Maha Pho	27.0	2.5						29.5	61.8	- 32.3	
45.Kabinburi	20.0					12.4		32.4	59.1	- 26.7	
46.Aranyaprathet*						25.4	2.9	28.3	40.5	- 12.2	349.0
47.Chachoengsao	7.5		30.6	52.4				90.5	31.6	+ 58.9	
48.Bangkok*	9.3		0.1		2.6			12.0	43.1	- 31.1	410.1
49.Don Muang*	0.6		2.6		14.8			18.0	47.5	- 29.5	372.9
50.Bang Khen								-	33.3	-	
51.Minburi	30.5				10.5			41.0	43.2	- 2.2	
52.Lat Krabang	11.2	12.6			62.5			86.3	27.5	+ 58.8	
53.Thonburi								-	35.2	-	
54.Ratchaburi				5.5				5.5	24.6	- 19.1	
55.Phetharam								0.0	7.5	- 7.5	
56.Samut Songkhram								0.0	19.7	- 19.7	
57.Bang Konti								0.0	13.2	- 13.2	
58.Samut Sakhon		15.4						15.4	34.8	- 19.4	
59.Samut Prakan	20.2			3.4				23.6	35.1	- 11.5	
60.Pom Phrachun*	19.1			0.2		0.4		19.7	-	-	687.1

Station	July 2 - 8 1962							Total	Weekly Normal	Normal DPT.	Total Since 1Jan.62
	2	3	4	5	6	7	8				
Gulf of Thailand, East Coast											
1.Chonburi*	6.5			0.1		2.0		8.6	49.8	- 41.2	363.6
2.Phanat Nikhom						16.4		16.4	26.2	- 9.8	
3.Phan Thong	13.9							13.9	41.2	- 27.3	
4.Si Chang*						2.1		2.1	-	-	189.7
5.Sattahip*			1.1		0.2	1.9	1.0	4.2	13.3	- 9.1	315.9
6.Rayong*	0.6		0.3	0.2	0.4	4.7		6.2	21.1	- 14.9	
7.Ban Khai			3.5					3.5	45.0	- 41.5	
8.Klaeng	5.8	7.5	12.5					25.8	52.1	- 26.3	
9.Chanthaburi*	65.7	92.4	41.3	113.7	36.1	71.8	1.8	423.8	104.9	+318.1	1467.4
10.Pong Namron								-	152.5	-	
11.Tha Mai	50.1	44.4	112.3	68.4	12.5	88.5		376.2	149.8	+226.4	
12.Ma Kham	22.1	16.2	61.6		167.6			289.8	-	-	
13.Trat	70.0	45.5	42.0	42.5	155.0	81.0		436.0	126.6	+309.4	
14.Laem Ngop*	40.8	11.0	53.0	114.8			1.7	-	141.1	-	
15.Khlong Yai*	84.7	27.9	26.3	66.0	82.5	51.2	18.3	356.9	220.5	+136.4	1880.9
Southern Thailand, East Coast											
1.Phetburi		10.2	28.7	6.3				45.2	24.0	+ 21.2	
2.Ban Laem				11.9	0.8			12.7	18.8	- 6.1	
3.Prachuap KhiriKhan*			0.2			0.5	5.3	6.0	17.5	- 11.5	309.5
4.Hua Hin*		0.2		10.8		0.3	0.5	11.8	17.3	- 5.5	234.4
5.Chumphon*		0.1	20.8	14.3	6.6	2.1	17.2	61.1	52.2	+ 8.9	802.0
6.Tha Sae	7.9		13.2	30.8				51.9	36.6	+ 15.3	
7.Lang Suan				24.6	6.2			30.8	27.6	+ 3.2	
8.Bandon*		5.3	18.0	13.1	5.1	3.8	2.1	47.4	18.4	+ 29.0	422.3
9.Chaiya								-	36.6	-	
10.Ban Na San	24.2		20.3	32.1				52.4	25.1	+ 27.3	
11.Nakhon Sithammarat*			0.7	9.9	7.4	4.5		23.2	30.9	- 7.7	728.0
12.Sichon			52.4	8.9				61.3	16.7	+ 44.6	
13.Chawang			45.3	52.2				97.5	51.3	+ 46.2	
14.Ron Phibun								-	10.7	-	
15.Thung Song	2.3	5.6	3.8	10.8	8.6	60.0		91.1	45.0	+ 46.1	
16.Phak Phanang		13.5			2.2	5.9		21.6	5.9	+ 15.7	
17.Phatthalung	1.3				2.9	2.2		6.4	75.2	- 68.8	
18.Khao Chai Son					11.5	28.9		40.4	-	-	
19.Songkhla*	4.2				24.0	13.3	4.8	46.3	20.3	+ 26.0	
20.Rattaphum								0.0	5.3	- 5.3	
21.Hat Yai			8.3		4.0			12.3	18.0	- 5.7	
22.Pattani				16.2		6.5		22.7	7.5	+ 15.2	
23.Nong Chik								0.0	19.8	- 19.8	
24.Yaring						13.0		13.0	19.8	- 6.8	
25.Panarae						14.2		14.2	-	-	
26.Sadao				9.3				9.3	-	-	
27.Yala							36.9	36.9	33.2	+ 3.7	
28.Narathiwat*	5.1	7.1	2.7	2.7	2.1	3.5	10.8	31.3	22.2	+ 9.1	546.0
29.Tak Bai	10.5	6.7			5.4	5.8		28.4	18.2	+ 10.2	
30.Yi Ngo								-	8.5	-	
Southern Thailand, West Coast											
1.Ranong*	75.2	32.4	39.8	70.7	70.7	28.8	15.8	333.4	202.0	+131.4	1452.4
2.Kraburi	48.7	68.5	69.2					-	-	-	
3.Phangnga	25.9	19.4	17.2	19.4	37.7			119.6	86.4	+ 33.2	
4.Takua Pa		56.8		32.4	68.4	53.5		211.1	62.8	+148.3	
5.Takua Thung	29.7	40.8	28.9	37.7	40.2	38.0		215.3	72.3	+143.0	
6.Thay Muang	4.8	14.2		40.9				-	65.9	-	
7.Phuket*	2.2	13.3	49.5	20.2	13.2	23.3	6.1	127.8	47.2	+ 80.6	849.1
8.Phuket Air-port*	2.3	2.8	6.6	53.7	65.1	29.6	4.7	164.8	-	-	1164.8
9.Khlong Tom	15.3	7.2	10.4		20.4	18.7		72.0	-	-	
10.Trang Air-port*	1.6	5.6	12.8	10.0	18.0	8.8	22.6	79.4	71.9	+ 7.5	786.9
11.Pa Rien	6.6	5.4	8.2					-	-	-	
12.Si Kao	4.7	26.8	5.1	15.8	15.4	26.3		94.1	-	-	
13.Yan Ta Khao		20.8	5.9	10.5				37.2	-	-	
14.Satun	27.5							27.5	45.9	- 18.4	
15.La Ngu		16.8						16.8	42.8	- 26.0	

WEEKLY REPORT DAILY TEMPERATURE

FROM JULY 2 - 8 1962

(in degree centigrade)

Station	Day of month							Average	Extreme	Weekly mean	Monthly Normal
	2	3	4	5	6	7	8				
Northern Part											
1.Chiangrai	- 21.7	31.0 20.4	30.8 22.3	- 21.9	35.6 22.4	- 23.4	33.5 22.6	32.7 22.1	36.0 20.2	27.4	27.0
2.Fang	- -	- -	- -	34.0 -	- 20.5	- -	- -	- -	- -	-	-
3.Pai	34.0 22.0	32.0 22.0	30.0 23.5	- 23.0	- -	- -	- -	- -	- -	-	-
4.Mae Hongson	32.0 24.5	29.4 24.0	30.8 24.4	32.9 24.4	33.5 25.0	34.0 26.0	32.0 25.6	32.1 24.8	34.7 21.2	28.5	27.1
5.Khun Yuam	28.5 21.5	28.5 21.1	29.0 21.3	- 21.6	- -	31.5 -	- 22.6	29.4 21.6	- -	25.5	-
6.Chiangmai	34.7 23.7	31.8 24.4	34.0 23.1	34.1 21.8	34.5 24.2	34.5 -	33.5 22.8	33.9 23.3	36.5 18.9	28.6	27.4
7.Nan	33.7 24.3	31.7 24.9	32.5 24.0	35.9 23.0	36.7 23.8	35.7 24.1	33.8 24.0	34.3 24.0	37.6 21.2	29.2	27.9
8.Lampang	35.7 25.2	33.7 25.3	35.8 24.9	36.8 25.4	38.0 25.3	37.8 26.6	36.6 25.8	36.3 24.8	37.0 20.1	30.6	27.0
9.Mae Sariang	31.7 23.6	31.4 23.8	31.1 23.3	33.8 23.7	34.5 24.4	33.5 23.3	32.1 24.3	32.6 23.8	36.1 21.0	28.2	27.0
10.Phrae	36.0 23.2	35.1 23.5	31.8 23.0	37.6 23.2	37.7 23.0	37.7 24.6	36.0 24.4	36.0 23.6	37.0 21.2	29.8	27.8
11.Uttaradit	35.0 23.1	34.9 23.8	35.5 23.3	38.0 24.5	35.5 23.6	36.9 25.5	37.2 24.4	36.1 24.0	41.3 22.2	30.1	28.6
12.Phumiphol Dam	36.0 25.4	- 25.2	- -	37.4 -	37.3 25.7	- 26.8	37.0 -	36.9 25.8	- -	31.4	-
13.Tak	34.4 26.6	33.9 25.6	34.4 25.8	36.7 26.3	36.1 26.3	36.3 26.8	35.2 27.2	35.3 26.4	38.4 21.9	30.9	28.5
14.Phitsanulok	35.6 26.5	34.2 26.4	33.4 24.5	36.0 24.9	36.3 26.3	35.2 26.5	34.8 26.0	35.1 25.7	38.0 21.8	30.4	25.4
15.Mae Sot	30.6 23.4	33.0 22.9	31.5 23.1	- 24.2	32.8 23.9	33.1 23.8	30.9 24.3	32.0 23.7	33.8 21.1	27.9	26.3
16.Phetchabun	32.9 24.5	32.1 24.4	33.2 24.7	34.3 25.4	35.8 24.2	35.0 24.0	32.0 24.1	33.6 24.5	36.4 20.6	29.1	27.5
Nortonstern Part											
1.Loei	31.9 23.3	32.0 23.6	32.3 23.3	34.8 22.9	35.0 23.0	35.6 23.7	32.9 23.9	33.5 23.2	36.8 20.4	28.4	27.5
2.Udon Thani	31.0 21.7	33.2 22.6	33.7 24.4	35.8 24.1	34.9 25.1	32.1 25.1	35.0 24.7	33.7 24.0	38.0 20.9	28.9	28.4
3.Nakhon Phanom	31.3 23.8	- 24.0	32.0 23.4	33.7 23.3	- 24.0	34.0 25.7	32.0 24.5	32.6 24.1	35.5 20.6	28.4	27.4
4.Sakon Nakhon	33.3 23.8	32.3 24.0	32.0 23.1	34.4 24.6	32.6 24.8	34.4 24.9	32.0 24.5	33.0 24.2	37.0 19.8	28.6	27.9
5.Mukdahan	33.7 25.3	34.0 23.4	33.1 23.8	34.4 22.6	32.5 23.2	32.3 24.8	32.9 24.3	33.2 23.9	36.6 21.2	28.6	28.2
6.Khon Kean	34.3 23.8	34.8 24.6	32.0 23.2	32.8 24.2	33.6 25.2	33.7 24.7	32.7 24.2	33.4 24.3	36.8 20.4	28.9	28.4
7.Roi Et	34.0 25.4	34.0 25.5	32.9 22.7	33.5 25.2	33.1 25.6	32.7 24.9	32.5 24.4	33.2 24.8	38.4 22.0	29.0	28.4
Chaiyaphum	33.6 25.0	34.4 24.4	30.8 24.2	32.6 24.6	34.0 25.1	34.2 25.1	31.5 23.6	33.0 24.6	- -	28.8	-
9.Ubon Ratcha-	35.2 25.2	32.8 21.9	33.6 23.3	32.7 24.1	31.8 25.3	32.7 24.7	32.6 24.5	33.1 24.1	36.2 20.8	28.6	27.8
10.Burin	35.3 23.6	34.0 24.0	32.0 23.2	31.6 23.3	33.8 23.6	34.0 22.4	31.8 22.3	33.2 23.2	37.8 21.4	28.2	28.3
11.Nakhon Rat-	35.9 24.2	36.6 24.7	32.0 23.4	33.2 24.3	34.6 23.7	34.4 24.3	32.0 23.1	34.1 24.0	39.0 20.6	29.1	28.3

Station	Day of month							Average	Extreme	Weekly mean	Monthly Normal
	2	3	4	5	6	7	8				
Central Part											
1.Nakhon Sawan	35.7 24.6	34.2 24.7	33.5 24.0	35.7 23.5	36/6 24.8	36.0 24.5	36.3 24.5	35.4 24.4	40.6 21.2	29.9	29.2
2.Lpoburi	34.6 25.0	34.5 24.9	33.4 24.5	33.0 23.7	35.3 24.8	– 24.6	33.5 24.0	34.1 24.5	37.0 21.3	29.3	28.3
3.Suphanburi	36.9 22.8	38.0 25.8	36.9 25.5	34.0 25.3	36.5 24.4	37.8 25.0	35.4 24.5	36.5 24.8	38.0 22.5	30.7	28.7
4.Prachinburi	33.4 23.5	33.4 24.6	33.2 23.4	32.7 24.4	33.5 25.1	33.0 25.5	33.4 24.3	33.2 24.4	35.0 20.6	28.8	27.9
5.Kanchanaburi	34.1 23.8	33.8 23.5	34.6 24.8	36.2 23.3	36.8 23.6	34.8 23.5	34.2 23.2	34.9 23.7	37.6 22.0	29.3	28.6
6.Don Muang	34.3 26.6	34.7 25.6	33.0 25.2	33.4 25.5	35.0 25.6	34.2 25.0	33.7 25.9	34.0 25.6	36.7 20.6	29.8	28.7
7.Bangkok	33.8 25.6	33.1 24.3	32.2 24.8	34.3 24.8	34.2 24.8	33.6 24.6	33.3 25.2	33.5 24.9	35.8 20.2	29.2	28.5
8.Aranyaprathet	35.1 24.5	33.5 23.0	32.7 24.4	33.7 24.0	34.6 24.2	33.6 25.0	31.6 23.4	33.5 24.1	36.0 20.8	28.8	27.9
9.Pom Phrachun	32.7 25.9	30.4 24.5	31.4 24.9	32.0 25.4	33.5 25.7	33.2 25.8	31.5 25.3	32.1 25.4	– –	28.8	–
Gulf of Thailand, East Coast											
1.Chonburi	32.3 24.0	33.0 25.0	32.9 25.6	34.0 25.0	33.9 27.0	33.5 27.0	32.1 25.2	33.1 25.5	34.6 21.4	29.3	28.3
2.Ko Sichang	31.6 26.2	32.5 27.8	32.1 25.8	32.6 27.0	34.5 28.2	33.1 28.2	32.0 25.2	32.6 26.9	– –	29.8	–
3.Sattahip	32.7 27.1	32.5 27.6	32.0 27.2	33.9 26.4	33.0 27.5	31.2 26.6	32.2 24.1	32.6 26.6	37.8 21.4	29.6	29.4
4.Rayong	30.7 25.5	31.7 23.7	31.1 27.1	32.3 25.1	33.3 26.1	30.9 24.7	– 25.1	31.7 25.3	– –	28.5	–
5.Ban Phe	33.4 24.7	32.5 25.4	32.6 27.0	32.9 24.5	32.6 25.6	30.5 25.3	– 25.5	32.4 25.4	– –	28.9	–
6.Chanthaburi	35.1 24.5	29.8 23.6	29.7 23.1	29.7 23.1	30.4 23.8	28.5 24.9	30.9 23.3	30.5 23.8	35.9 21.1	27.2	27.4
7.Laem Ngop	31.2 –	31.6 22.4	29.6 22.9	29.6 22.6	– 23.0	– –	– –	30.5 22.7	– –	26.6	–
8.Khlong Yai	29.3 22.6	30.4 23.3	29.9 23.4	29.9 22.8	27.7 23.2	27.7 23.9	27.4 23.8	28.9 23.3	32.7 20.6	26.1	26.9
Southern Thailand, East Coast											
1.Hau Hin	34.8 25.4	32.5 24.8	31.0 24.0	32.1 24.1	34.2 24.5	33.2 25.2	33.8 24.8	33.1 24.7	37.3 22.1	28.9	28.4
2.Prachuap-	35.3 25.6	35.8 25.3	35.0 25.2	33.2 25.4	32.7 25.5	32.2 25.6	31.0 25.6	33.7 25.5	36.2 21.4	29.6	27.9
3.Chumphon	31.8 22.6	30.0 22.9	30.8 23.7	30.7 22.2	27.0 23.6	30.5 22.7	34.7 23.2	30.8 23.0	34.8 21.0	26.9	27.2
4.Bandon	34.4 23.4	31.6 24.1	30.5 22.7	33.4 21.9	28.0 22.2	27.2 22.5	29.8 23.3	30.7 22.9	36.5 20.6	26.8	27.8
5.Nakhon Si-	33.9 22.3	33.5 24.1	31.5 21.9	35.2 22.2	28.3 22.3	27.3 22.5	31.5 23.5	31.6 22.7	36.5 20.2	27.2	28.0
6.Songkhla	32.7 25.1	– 22.9	32.6 22.1	32.7 23.4	31.8 23.7	30.5 23.6	27.9 23.6	31.2 23.5	36.7 20.6	27.4	28.4
7.Narathiwat	31.3 22.1	31.0 22.7	32.2 22.5	31.5 23.1	32.9 23.6	30.7 22.4	32.3 23.3	31.6 22.8	34.5 19.5	27.2	27.3
Southern Thailand, West Coast											
1.Ranong	28.3 22.3	30.0 22.5	28.5 23.0	28.5 22.8	25.5 23.0	27.0 22.8	29.9 23.0	28.2 22.8	34.4 19.6	25.5	26.4
2.Phuket	30.2 24.2	30.2 24.5	27.6 22.4	29.8 23.0	28.2 23.2	27.0 23.2	29.6 23.7	28.9 23.5	33.9 20.5	26.2	27.4
3.Trang	31.4 22.8	30.2 24.0	30.2 21.7	30.5 22.8	28.4 23.1	27.6 22.7	28.0 23.3	29.5 22.8	34.5 20.2	26.2	27.2

Thailand METEOROLOGICAL DEPARTMENT

Royal Thai Navy

Charoon V. Bunnag

Vice Admiral, Director

****

WEEKLY TEMPERATURE AND RAINFALL OF THAILAND

DURING THE PERIOD JULY 9 - 15 1962

28

No. 28 1962

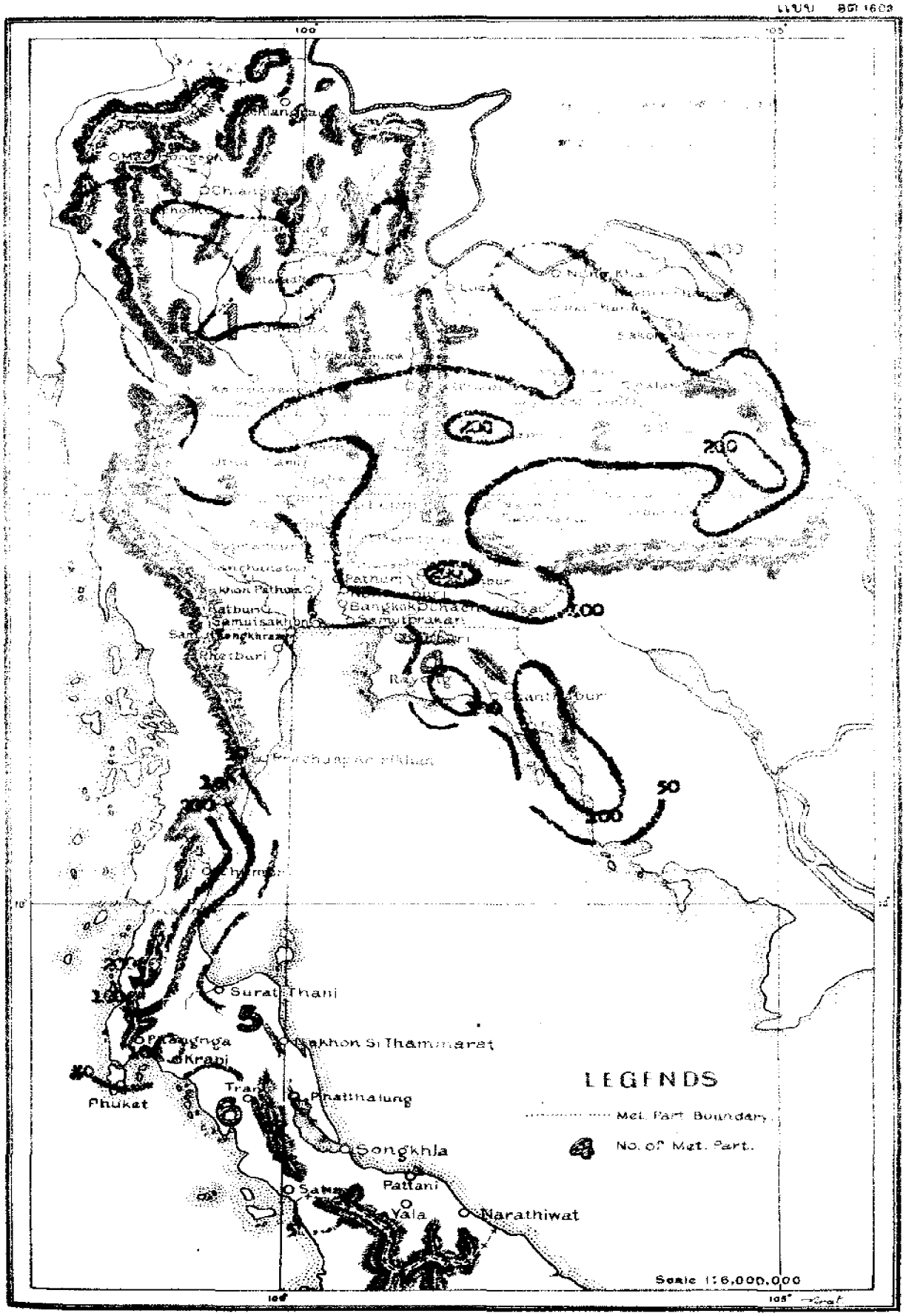

LEGENDS
Met. Part Boundary
No. of Met. Part.
Scale 1:6,000,000
Surat Thani
Nakhon Si Thammarat
Phatthalung
Songkhla
Pattani
Yala
Narathiwat
Phuket
Krabi
Chumphon
Rayong
Samutprakan
Bangkok
Pathum
Phetburi
Samutsakhon
Katburi
Chiangrai
Chiangmai
Nong Khai
Lampang
Phrachuap Khirikhan
Chanthaburi
200
100
50
5

สถานะของฝนในรอบสัปดาห์
ตั้งแต่วันที่ ๙ – ๑๕ ก.ค.๒๕๐๕

ดีเปรสชั่นได้ก่อตัวเกิดขึ้นในทะเลจีนใต้เมื่อวันที่ ๑๐ ก.ค. แล้วเคลื่อนตัวมาทางทิศตะวันตกเข้าสู่ภาคตะวันออกเฉียงเหนือและภาคเหนือของประเทศไทยในวันที่ ๑๒ และ ๑๓ ก.ค. ตามลำดับ ดีเปรสชั่นนี้ได้เคลื่อนผ่านประเทศพะม่าลงสู่อ่าวเบงกอลในวันที่ ๑๔ ก.ค. จำนวนน้ำฝนรวมประจำสัปดาห์นี้สูงกว่าค่าปกติมาก เว้นแต่ในภาคใต้ซึ่งต่ำกว่าค่าปกติเป็นส่วนมาก

<u>ภาคเหนือ</u> ใน ๒ วันแรกมีฝนเล็กน้อยและเพาะแห่ง หลังจากนั้นมีฝนแผ่เป็นบริเวณกว้างโดยมีฝนหนักกระจายในวันที่ ๑๒ และ ๑๓ ก.ค.

<u>ภาคตะวันออกเฉียงเหนือ</u> ในวันแรกมีฝนเล็กน้อยและเพาะแห่ง นอกนั้นมีฝนแผ่เป็นบริเวณกว้างโดยมีฝนหนักและหนักมากกระจายเกือบทั่วไป ในวันที่ ๑๑ และ ๑๒ ก.ค.

<u>ภาคกลาง</u> ในวันที่ ๑๑ – ๑๓ ก.ค. มีฝนแผ่เป็นบริเวณกว้างโดยมีฝนหนักและหนักมากเกือบทั่วไป ในวันที่ ๑๒ ก.ค. ส่วนในวันอื่น ๆ มีฝนเล็กน้อยถึงปานกลางตกเป็นบางแห่ง.

<u>อ่าวไทยฝั่งตะวันออก</u> วันที่ ๙ ก.ค. มีฝนเล็กน้อยและเพาะแห่ง นอกนั้นมีฝนกระจายเกือบทั่วไป.

<u>ภาคใต้ฝั่งตะวันออก</u> เหนือพัทลุงมีฝนกระจายตลอดสัปดาห์ ใต้ลงไปมีฝนเล็กน้อยและเพาะแห่ง.

<u>ภาคใต้ฝั่งตะวันตก</u> ใน ๔ วันแรกมีฝนแผ่เป็นบริเวณกว้างโดยมีฝนหนักเป็นบางแห่ง หลังจากนั้นมีฝนเพียงบางแห่ง.

Rainfall Situation

From Jul. 9 – 15 1962

Depression developed in South China Sea on Jul.10 and moved westward into Northeastern and Northern Parts of Thailand on Jul.12, 13. It further moved westnorthwestward passing Burma to the Head Bay of Bengal on Jul.14. The weekly amounts of rainfall were clearly above the normals except for generally below in the Southern Part.

<u>Northern Part</u>: Light showers isolated during the first 2 days then widespread rain occurred with scattered heavy fall on Jul.12,13.

<u>Northeastern Part</u>: Light showers isolated in the first day, then widespread rain occurred with scattered heavy and very heavy falls on Jul. 11,12.

<u>Central Part</u>: Widespread rain on Jul.11 – 13 with scattered heavy and very heavy falls on Jul.12. Light to moderate showers isolated in the rest of the week.

<u>Gulf of Thailand,East Coast</u>: Scattered showers, except for local light showers on Jul. 9.

<u>Southern Thailand,East Coast</u>: Scattered showers throughout the week.except for light shower from Phatthalung southward.

<u>Southern Thailand,West Coast</u>: Widespread rain with local heavy fall during the first 4 days then local showers were reported.

Meteorological Department
Royal Thai Navy
19 / 7 / 1962

METEOROLOGICAL DEPARTMENT

WEEKLY RAINFALL OVER THAILAND

(in millimetres)

Remark

Blank = No report of rainfall

* = Synoptic Station

Station	July 9	10	11	12	13	14	15	Total	Weekly Normal	Normal DPT.	Total Since 1Jan.62
Northern Part											
1.Chiangrai*	0.8			12.2	22.8	23.4	0.8	60.0	65.4	- 5.4	491.4
2.Mae Sai			31.0	31.8	6.5	100.9		162.7	54.0	+109.7	
3.Chiangsaen						70.0		70.0	-	-	
4.Mae Chan				47.1	62.4	71.6		181.1	36.4	+144.7	
5.Chiangkhong								-	89.7	-	
6.Thoeng	8.6				6.7		5.0	20.3	-	-	
7.Mae Sruai				35.9		5.9		62.1	6.8	+ 55.3	
8.Chiangkham			12.3	3.6	4.3			21.2	29.0	- 7.8	
9.Phan						45.2	25.5	70.7	8.5	+ 62.2	
10.Wiang Pa Pao			22.5				7.5	30.0	17.9	+ 12.1	
11.Mae Hongson*	0.4			7.1	16.7	11.0	2.5	37.7	45.5	- 7.8	453.0
12.Pai*	5.6			18.0		6.4		30.0	25.9	+ 4.1	
13.Khun Yuam*	0.3		0.6	0.3		4.5	8.6	14.3	-	-	
14.Mae Sariang*	1.9				42.5	6.2	13.8	64.4	14.6	+49.8	578.9
15.Chiangmai*	4.4		2.7	10.0	23.0	15.1	1.7	66.9	26.8	+40.1	375.1
16.Fang			1.8	32.4	38.6	26.4		99.2	52.5	+ 46.7	
17.Chiangdao		1.6	22.4					24.0	36.1	- 12.1	
18.Mae Taeng					28.5			28.5	39.7	- 11.2	
19.Doi Saket	6.0			13.7	30.9	1.0	2.0	53.6	23.9	+ 29.7	
20.San Sai	1.3		4.4	8.8	50.3	1.0		65.8	26.4	+ 39.4	
21.Hang Dong	10.6		5.2	16.6	44.5	7.4		84.3	24.0	+ 60.3	
22.San Pa Tong			39.4	18.7	60.3		4.1	122.5	15.3	+107.2	
23.San Kamphaeng			7.4	20.1	33.6			61.1	-	-	
24.Chom Thong				52.0	90.8	3.7	4.8	151.3	25.9	+125.4	
25.Hot				56.7	4.3			61.0	23.9	+ 37.1	
26.Nan*		4.4	1.6	0.2	10.0	34.5	45.6	96.3	35.9	+ 60.4	446.5
27.Lae		18.1						-	43.8	-	
28.Na Noi		45.6	13.2		20.8	21.1		100.7	10.2	+ 90.5	
29.Lamphun				18.3				-	-	-	
30.Lampang*			7.8	40.6	61.9	4.8	2.4	117.5	15.8	+101.7	302.5
31.Chae Hom				27.5				-	-	-	
32.Sop Prap			22.6		68.5	5.5		96.6	20.3	+ 76.3	
33.Ko Kha			7.5	58.6	64.2			130.3	22.3	+108.0	
34.Mae Tha								-	13.9	-	
35.Thoen			30.0	20.0	30.0	3.3		83.3	19.6	+ 63.7	
36.Phrae			27.8		21.6	35.5		84.9	-	-	
37.Phrae Air-port*		0.3	9.3	10.4	16.6	37.5	1.0	75.1	15.9	+ 59.2	362.7
38.Sung Men				27.1	36.9			64.0	10.8	+ 53.2	
39.Uttaradit*			23.4	13.3	94.0	29.9	4.5	164.7	29.8	+134.9	575.0
40.Nam Pat			9.5	5.5	18.4	9.7	10.6	53.7	46.6	+ 7.1	
41.Lap Lae			26.1	29.2				55.3	24.1	+ 31.2	
42.Tron								-	12.6	-	
43.Tak				41.0		23.0		64.0	-	-	
44.Tak Air-port*			0.6	43.6	18.7	4.6		67.5	14.0	+ 53.5	
45.Ban Tak				63.5	40.9	4.8		109.2	10.2	+ 99.0	
46.Mae sot*	0.2	10.3	1.1	31.9	28.2	10.4		82.1	46.0	+ 36.1	608.2
47.Phumiphol Dam*				13.8	26.6		2.6	43.0	-	-	
48.Sukhothai			7.7	14.7	33.5	5.0	13.5	69.9	16.6	+ 53.3	
49.Sawankhalok				56.1	50.8	24.2	6.2	137.3	0.0	+137.3	
50.Kongkrailat								-	33.4	-	
51.Phitsanulok*			11.9	22.9	29.7	0.5	1.7	66.7	43.6	+ 23.1	421.4
52.Phrom Phiram			10.8	31.2	19.2		8.8	70.0	25.9	+ 44.1	
53.Wang Thong			16.3	8.4				24.7	45.0	- 20.3	
54.Kamphaeng Phet			4.9	53.1	9.7	16.6	4.8	89.1	12.3	+ 76.8	
55.Phichit			10.7	59.3				70.0	29.5	+ 40.5	
56.Bang Munnag	0.5		7.1	35.2	19.4			61.2	55.0	+ 6.2	
57.Chaphanhin	0.3	17.0	9.7	34.4	43.3			104.7	-	-	
58.Phetchabun*			36.6	25.8	50.2	17.1	1.3	141.0	45.7	+ 95.3	479.5
59.Lom Kao			16.5					-	24.7	-	
60.Lom Sak		4.9	23.5	18.6		17.4		64.4	25.7	+ 38.7	

Station	July 9 - 15 1962							Total	Weekly Normal	Normal DPT.	Total Since 1Jan.62
	9	10	11	12	13	14	15		Normal		
Northeastern Part											
1.Nong Khai		9.0	10.3	7.0	53.7	18.6	21.4	130.0	23.6	+106.4	
2.Phon Phisai		23.5	7.6		14.2	34.6	15.5	95.4	54.0	+ 41.4	
3.Tha Bo		16.8	51.0	5.0	31.2	19.2	26.7	149.9	13.2	+236.7	
4.Loei*		1.6	9.5	33.3	4.8	4.7	2.4	56.3	25.3	+ 30.5	483.4
5.Chiangkhan		7.6	4.2	9.9		2.7	70.8	95.2	10.1	+ 85.1	
6.Dan Sai			20.6	25.1				45.7	23.5	+ 22.2	
7.Udon Thani*	0.2	4.5	48.4	7.8	64.4	4.4	3.2	132.9	45.2	+ 87.7	720.6
8.Ban Phu		7.5	34.8	5.5	36.1	38.0		121.9	19.0	+102.9	
9.Nongkhan	24.7	67.8	27.7					120.2	66.2	+ 54.0	
10.Nakhon Phanom*			15.3	8.3	54.1	14.5	6.2	98.4	57.8	+ 40.6	733.6
11.Tha Uten		8.5	24.5	6.5	30.0	60.0	9.0	138.5	53.9	+ 84.6	
12.Na Gae			42.5	28.2				70.7	48.0	+ 22.7	
13.That Phanom			146.8		18.4	25.6		190.8	22.5	+168.3	
14.Mukdahan*			85.6	23.2	13.4	25.0	0.5	147.7	41.8	+105.9	804.5
15.Sakon Nakhon*	0.2	2.3	22.8	16.3	22.5	2.6	13.3	80.0	40.1	+ 39.9	826.6
16.Wanon Niwas		37.5	12.2	2.4	8.6	27.6		88.3	39.5	+ 48.8	
17.Phanna Nikhom			30.5	4.3				34.8	33.0	+ 1.8	
18.Kalasin			58.2	11.8	8.5		5.7	84.2	59.4	+ 24.8	
19.Yang Talat		3.3	76.0		22.1	2.7	9.7	113.8	35.1	+ 78.7	
20.Kantaravichai			88.9	22.6				111.5	33.4	+ 78.1	
21.Kamalasai		0.5	70.2	35.6	7.5		10.0	123.6	31.2	+ 92.4	
22.Khon Kaen*		0.2	30.8	50.8	7.8		7.9	97.5	32.0	+ 65.5	534.2
23.Nam Phong								-	47.7	-	
24.Phu Wiang		0.4	64.5	15.0				79.9	41.4	+ 39.5	
25.Chonnabot		3.1	47.4	70.4	15.1		6.3	147.3	16.3	+131.0	
26.Phon			47.1	62.9				110.0	33.5	+ 76.5	
27.Maha Sarakham		16.2	74.4	9.3	19.2	4.6	5.3	128.9	65.3	+ 63.6	
28.PhayakkhaphumPhisai			97.4	97.4				194.8	51.9	+142.9	
29.Borrabu			15.2	52.8	29.2	7.3		104.5	22.4	+ 82.1	
30.Roi Et*		1.6	53.7	94.5	8.6	0.5	3.0	161.9	39.7	+122.2	813.3
31.Phon Thong				67.8				67.8	39.8	+ 28.0	
32.Kaset Wisai				151.7	26.4	5.3	2.5	185.9	44.4	+141.5	
33.Suwannaphum	0.9		53.7	34.8		9.1	17.3	114.9	30.8	+ 84.1	
34.Chaiyaphum*			71.5	149.4	5.3	2.0	19.4	247.6	33.0	+214.6	700.4
35.Phukeow			91.2	59.0	13.5			163.7	26.6	+137.1	
36.Chaturak			12.0	150.5				162.5	7.9	+154.6	
37.Bamnet Narong				170.0			20.5	190.5	11.3	+179.2	
38.Nakhon Ratchasima*			4.6	49.7	4.0	2.0	0.3	60.6	23.5	+ 37.1	501.6
39.Bua Yai		2.8		105.0	2.2		2.6	112.6	72.1	+ 40.5	
40.Chakkarat			9.2	37.3				46.5	31.5	+ 15.0	
41.Sung Noen			2.3	42.2	50.3			94.8	30.3	+ 64.5	
42.Si Khiu			4.6	46.7				51.3	24.6	+ 26.7	
43.Chokchai			3.6	15.4	5.2	1.6		25.8	32.5	- 6.7	
44.Euriram				30.9		44.0		74.9	35.6	+ 39.3	
45.Phut Thai Song				70.0				70.0	35.0	+ 35.0	
46.Lam Plai Mat			37.3	20.9		7.9		66.1	45.0	+ 21.1	
47.Nang Rong	83.5	3.7	11.8	3.8				112.8	57.4	+ 55.4	
48.Prakhon Chai	32.4		22.4					-	86.0	-	
49.Surin*	3.4	0.8	19.5	6.3	6.7	0.3	7.0	44.5	33.4	+ 11.1	546.7
50.Rattanaburi		18.8	39.5	10.0			3.4	71.7	23.4	+ 48.3	
51.Sangkha								-	40.6	-	
52.Sisaket			40.0	50.0				90.0	53.5	+ 36.5	
53.Kanthrarom		13.0	38.0	26.4	9.3			86.7	43.9	+ 42.8	
54.Khukhan		4.8	27.8	63.8		55.5	30.5	182.4	24.3	+158.1	
55.Ubon Ratchathani*		41.6	40.1	72.8	20.0	15.1	11.4	201.0	38.8	+162.2	921.7
56.Khemmarat		15.8	53.8	40.2				109.8	30.2	+ 79.6	
57.Amnat Charoen		63.7	84.4	28.0				176.1	26.1	+150.0	
58.Yasothon			85.3	15.8	54.7	8.3	41.0	205.1	17.9	+182.7	
59.Maha Chana Chai			71.4					71.4	28.6	+ 42.3	
60.Det Udom				72.0		6.9		78.9	41.8	+ 37.1	

Station	July 9 – 15 1962							Total	Weekly Normal	Normal DPT.	Total Since 1Jan.62
	9	10	11	12	13	14	15				
Central Part											
1.Nakhon Sawan*	1.2		2.6	48.2	20.8	2.8		76.7	31.6	+ 45.1	207.0
2.Banphot Phisai			21.2	32.2	42.4	4.8	5.8	103.4	25.7	+ 82.7	
3.Lat Yao	12.3		17.2	66.1	12.6			108.7	31.1	+ 78.6	
4.Chumsaeng		20.2	11.0	28.9	39.8			100.3	33.3	+ 62.5	
5.Phayuha Khiri								–	30.5	–	
6.Thakli								–	19.6	–	
7.Uthai Thani	18.9	14.0	10.2	42.7				85.8	24.6	+ 61.2	
8.Nong Chang		15.2	7.1	17.3				40.1	23.8	+ 16.3	
9.Nong Khar Yang	10.6		10.4	20.8				41.8	20.6	+ 21.2	
10.Chaiyanat			4.6	15.1				19.7	49.7	– 30.0	
11.Manorom				24.2	3.2	8.1		35.5	27.1	+ 8.4	
12.Wat Sing		17.0	10.7	29.3	3.2	0.8		61.0	45.7	+ 15.3	
13.Singburi			14.6	49.3				63.9	37.3	+ 26.6	
14.Inthaburi			8.8	65.2		4.0		78.0	26.8	+ 51.2	
15.Bang Rachan			9.3	40.7	1.9	5.5		57.4	44.1	+ 13.3	
16.Phromburi			3.1	50.0			42.2	95.3	25.3	+ 70.0	
17.Lopburi*	2.1	0.2	9.4	38.4	8.3	3.2	7.3	68.9	37.7	+ 31.2	632.9
18.Ban Mi	2.5		6.0	102.9				111.4	15.1	+ 96.3	
19.Chai Badan			3.2	48.6	15.9			67.7	21.3	+ 46.4	
20.Ang Thong			10.0	107.3				117.3	50.4	+ 66.9	
21.Pho Thong	0.5	2.7	4.6	90.4				98.2	26.4	+ 71.8	
22.Pa Mok		4.2	4.8	73.5	5.5			88.0	24.9	+ 63.1	
23.Saraburi	20.8	5.2	13.5	109.5	3.6	17.4		170.0	59.3	+110.7	
24.Nong Khae			24.4	107.5	20.5			152.4	–	–	
25.Ayutthaya								–	43.1	–	
26.Bang Ban		1.7	3.1	52.8	7.4		5.3	69.8	–	–	
27.Sena			2.1	41.1	9.6		32.0	84.8	48.1	+ 36.7	
28.Tha Rua			9.7	70.3	6.0		5.1	91.6	67.4	+ 24.2	
29.Phak Hai								–	28.9	–	
30.Bang Pa-in		15.2		45.3				60.5	21.0	+ 39.5	
31.Suphanburi*				40.5	6.7			47.2	30.1	+ 17.1	262.5
32.Song Phi Nong								–	32.1	–	
33.Kanchanaburi*		1.1		1.6	2.5			5.2	15.0	– 9.8	324.0
34.Tha Muang				8.0				8.0	12.8	– 4.8	
35.Nakhon Pathom			4.0					4.0	34.2	– 30.2	
36.Nakhon Chai Si				11.0				11.9	60.9	– 49.0	
37.Pathum Thani			53.2	67.9				121.2	64.2	+ 57.0	
38.Thanyaburi		2.0	9.6	47.2	5.5			64.3	43.1	+ 21.2	
39.Nonthaburi		3.1		37.8			23.5	64.4	33.2	+ 31.2	
40.Bang Bua Thong				43.6	4.2			47.8	43.7	+ 4.1	
41.Nakhon Nayok		26.8	31.4	100.5	7.8			166.5	93.4	+ 73.1	
42.Prachinburi*		68.9	44.2	75.0	24.8	1.1	5.2	219.3	78.1	+141.1	1324.4
43.Ban Sang		19.1	44.1	130.4				193.6	87.7	+105.9	
44.Si Maha Pho		22.3	58.0	118.0	5.5		7.2	211.0	37.6	+173.4	
45.Kabinburi		12.6	32.2	74.5	15.4			134.7	10.8	+123.9	
46.Aranyaprathet*		17.8	17.3	49.3	8.4	1.1	16.3	110.2	47.8	+ 62.4	459.2
47.Chachoengsao		3.7	7.3	40.4	20.4		3.1	74.9	13.1	+ 61.8	
48.Bangkok*		2.4		25.4	3.2	0.3	7.2	38.5	31.0	+ 7.5	448.6
49.Don Muang*		1.7	3.7	61.0	13.9	0.2	3.6	84.1	46.2	+ 37.9	460.6
50.Bang Khen		1.1	1.8	39.0	16.2		3.1	61.2	44.3	+ 16.9	
51.Minburi				10.5	5.3			15.8	28.4	– 12.6	
52.Lat Krabang		12.0	4.1	62.9				79.1	42.6	+ 36.5	
53.Thonburi			2.1	39.6	10.9		7.3	60.4	43.9	+ 16.5	
54.Ratchaburi				3.5	15.4			18.9	46.5	– 27.6	
55.Phetharam								–	30.4	–	
56.Samut Songkhram								–	13.9	–	
57.Bang Konti			1.3	5.8				7.1	32.6	– 25.5	
58.Samut Sakhon		3.4		3.8			21.3	28.5	19.0	+ 9.0	
59.Samut Prakan		13.1	7.6	22.7			3.2	46.6	41.6	+ 5.0	
60.Pom Phrachun*		14.6	0.2	9.4	4.8		10.0	39.0	–	–	726.1

Station	July 9 - 15 1962							Total	Weekly Normal	Normal DPT.	Total Since 1 Jan.62
	9	10	11	12	13	14	15				
Gulf of Thailand, East Coast											
1.Chonburi*		1.0	8.5	8.7	12.2	4.8		35.2	36.9	- 1.7	398.3
2.Phanat Nikhom								-	24.3	-	
3.Phan Thong					13.3			33.1	28.6	+ 4.5	
4.Si Chang*		4.1		2.2	5.0	3.0	0.6	15.0	-	-	204.7
5.Sattahip*			2.2		4.2	0.7	2.4	9.5	14.2	- 4.7	325.4
6.Rayong*		3.7	10.4	0.4	10.1	30.3	1.0	55.9	21.0	+ 34.9	
7.Ban Khai			14.6			60.2	20.2	95.0	59.6	+ 35.4	
8.Klaeng		2.1	4.4		16.9	71.1	35.2	129.7	54.8	+ 74.9	
9.Chanthaburi*			3.1	15.9	13.8	10.2	27.5	65.5	100.1	- 34.6	1532.6
10.Pong Namron			52.0	92.0				144.0	123.7	+ 20.3	
11.Tha Mai			12.4	3.3	7.2	9.9	6.8	39.6	105.5	- 65.9	
12.Ma Kham								-	-	-	
13.Trat			138.0					138.0	130.9	+ 7.1	
14.Laem Ngop*		2.0	21.3		17.0			-	38.6	-	
15.Khlong Yai*	2.6	52.8	62.3	3.2	28.2	0.1		149.2	88.1	+ 61.1	2020.1
Southern Thailand, East Coast											
1.Phetburi			4.6		9.5			14.1	29.2	- 15.1	
2.Ban Laem					8.6		65.7	74.3	30.3	+ 44.0	
3.Prachuap Khiri Khan*		4.0	5.6	5.8	19.4	0.6	0.5	35.9	12.2	+ 23.7	345.4
4.Hua Hin*		0.1			10.4	0.1	5.2	15.8	16.0	- 0.2	300.2
5.Chumphon*	14.7	26.0	90.7	17.1	17.3	13.2		179.0	31.4	+147.6	981.0
6.Tha Sae	50.4	44.6	73.9	64.0				232.9	23.7	+209.2	
7.Langsuan		6.0		51.1	4.0			61.1	26.6	+ 34.5	
8.Bandon*	1.3	0.4		14.6	2.0	0.8	3.7	22.8	30.1	- 7.3	453.9
9.Chaiya								-	43.9	-	
10.Ban Na San		57.2						57.2	57.7	- 0.5	
11.Nakhon Sithammarat*	1.0	1.4	8.1	2.4	5.7		0.3	18.9	17.9	+ 1.0	740.9
12.Sichon	5.3	1.9		6.6				13.8	35.5	- 21.7	
13.Chawang				45.2		22.1		67.3	45.4	+ 21.9	
14.Ron Phibun								-	27.9	-	
15.Thung Song	1.8		6.7	14.9	4.0			27.4	53.5	- 26.1	
16.Phak Phanang		0.8	5.9	7.3		3.6		17.6	21.3	- 3.7	
17.Phatthalung							1.6	1.6	24.0	- 22.4	
18.Khao Chai Son				14.6		50.3		64.9	-	-	
19.Songkhla*				7.9				7.9	17.3	- 9.4	302.8
20.Rattaphum				14.7				14.7	12.3	+ 2.4	
21.Hat Yai				7.6				7.6	18.5	- 10.9	
22.Pattani								0.0	23.5	- 23.5	
23.Nong Chik								0.0	18.8	- 18.8	
24.Yaring				1.6				1.6	29.0	- 27.4	
25.Panarae								0.0	-	-	
26.Sadao								0.0	-	-	
27.Yala								-	24.9	-	
28.Narathiwat*				6.6		18.2	3.2	27.5	2.9	+ 24.6	626.5
29.Tak Bai				7.9		18.6	1.2	27.7	33.9	- 6.2	
30.Yi Ngo								-	21.7	-	
Southern Thailand, West Coast											
1.Ranong*	53.4	5.1	100.4	57.0	49.0	0.5		26.5	177.6	+ 87.8	1718.1
2.Kraburi	48.2	68.8	48.2	62.6	41.1			268.9	-	-	
3.Phangnga	14.8	21.7	36.4	37.5	21.4			131.8	60.3	+ 71.5	
4.Takua Pa	2.8	6.4		64.1	6.5			79.8	94.7	- 14.9	
5.Takua Thung	11.0	8.5	39.5	21.4				81.4	85.1	- 3.7	
6.Thay Muang	3.1		16.9	5.1				25.1	78.1	- 53.0	
7.Phuket*	10.4			18.0		0.4		28.8	86.0	- 57.2	883.5
8.Phuket Air-port*	1.3		1.1	19.8				22.2	-	-	1186.9
9.Khlong Tom	7.5			18.1				25.6	-	-	
10.Trang Air-port*	0.2	0.4		53.3	2.3		1.6	57.8	85.1	- 27.3	844.7
11.Pa Rien		6.3	13.4	24.9				44.6	-	-	
12.Si Kao	0.8			42.4				43.2	-	-	
13.Yan Ta Khao				38.2				38.2	-	-	
14.Satun	5.9		10.6	32.9	14.7			64.1	44.2	+ 19.9	
15.Ko Mru		38.8						38.8	66.9	- 28.1	





Library, U.S. Weather
Bureau, Washington,
25, D.C. U.S.A.

(Meteorological Department
Bangkok, Thailand.)

Thailand

METEOROLOGICAL DEPARTMENT

Royal Thai Navy

Charoon V. Bunnag

Vice Admiral, Director

****

WEEKLY RAINFALL OVER THAILAND

DURING THE PERIOD JULY 16 - 22 1962

No. 29 1962

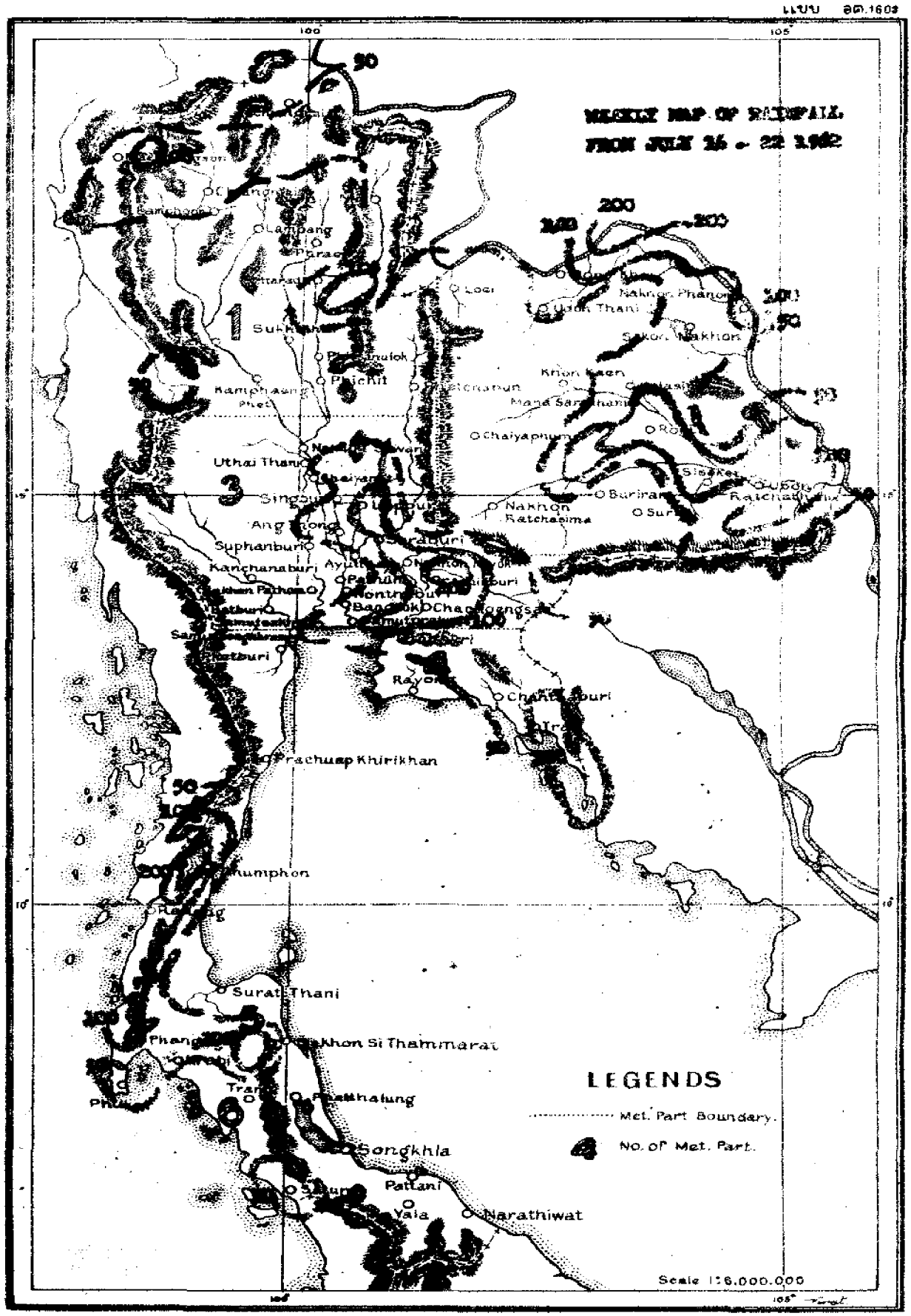
WEEKLY MAP OF RAINFALL
FROM JULY 16 - 22 1962
LEGENDS
Met. Part Boundary.
No. of Met. Part.
Scale 1:6,000,000
Lampang
Phichit
Kamphaeng Phet
Uthai Thani
Singburi
Ang Thong
Suphanburi
Kanchanaburi
Nakhon Ratchasima
Buriram
Chaiyaphum
Khon Kaen
Udon Thani
Nakhon Phanom
Sakon Nakhon
Loei
Prachuap Khirikhan
Surat Thani
Nakhon Si Thammarat
Songkhla
Pattani
Yala
Narathiwat
Rayong
Chanthaburi
Ratchathani
Sisaket
Ubon
Sukhothai
Phetburi
Chumphon
Phatthalung
Phang
Tran
Phuket
Chaiyaphum
Mana Sarakham
Khon Kaen
Sukhothai
Phetchabun
Chanthaburi
Ayutthaya
Nonthaburi
Bangkok
Chachoengsao
Samutprakan
Ratchaburi
Kanchanaburi
Nakhon Pathom
Ratchaburi
Sukhothai
Phetchabun
Lampang
Phrae
Chiangmai
Lamphoon
Kamphaeng
Phet
Uthai Thani
Singburi
Ang Thong
Suphanburi
Kanchanaburi
Nakhon Pathom
Ratchaburi
Chanthaburi
Rayong
Chumphon
Ranong
Phang
Phuket
Tran
Phatthalung
Satun
Pattani
Yala
Narathiwat
Loei
Nakhon Phanom
Udon Thani
Sakon Nakhon
Khon Kaen
Chaiyaphum
Buriram
Sisaket
Ratchathani
Ubon
Surat
Nakhon Ratchasima
1
3
50
100
200
100°
105°
15°
10°

สถานะของฝนในรอบสัปดาห์
ตั้งแต่วันที่ ๑๖ — ๒๒ ก.ค.๒๕๐๕

ร่องความกดอากาศต่ำที่มีกำลังแรงพาดผ่านตอนเหนือของประเทศไทย และในตอนปลายสัปดาห์ร่องความกดอากาศต่ำนี้ได้เลื่อนขึ้นไปทางเหนือ ดีเปรสชั่นในทะเลจีนใต้ ได้เคลื่อนไปทางตะวันตกเฉียงเหนือเข้าสู่อ่าวตังเกี๋ย ในระหว่างวันที่ ๑๘ — ๑๙ ก.ค.

ภาคเหนือ
ภาคตะวันออกเฉียงเหนือ — มีฝนเล็กน้อยถึงปานกลางแผ่เป็นบริเวณกว้าง โดยมีฝนหนักเป็นบางแห่งเกือบตลอดสัปดาห์ เว้นแต่ตั้งแต่วันที่ ๒๑ จนถึงสิ้นสัปดาห์ฝนได้ลดน้อยลง ปริมาณฝนรวมประจำสัปดาห์สูงกว่าค่าปกติเล็กน้อย

ภาคกลาง — ในระหว่าง ๓ วันแรกของสัปดาห์มีฝนเล็กน้อยถึงปานกลางทั่วไป โดยมีฝนหนักเป็นบางแห่ง หลังจากนั้นมีฝนเล็กน้อยกระจายจนสิ้นสัปดาห์ ปริมาณฝนรวมประจำสัปดาห์สูงกว่าค่าปกติเล็กน้อย

อ่าวไทย ฝั่งตะวันออก — มีฝนปานกลางทั่วไปโดยมีฝนหนักเป็นบางแห่ง ปริมาณฝนรวมประจำสัปดาห์สูงกว่าค่าปกติเล็กน้อย

ภาคใต้ ฝั่งตะวันออก — มีฝนเล็กน้อยถึงปานกลางทั่วไปทางตอนเหนือ ส่วนทางตอนใต้มีฝนเล็กน้อยเป็นบางแห่ง ปริมาณฝนรวมประจำสัปดาห์ทางตอนเหนือสูงกว่าค่าปกติแต่ทางตอนใต้ต่ำกว่าค่าปกติเล็กน้อย

ภาคใต้ ฝั่งตะวันตก — มีฝนปานกลางถึงฝนหนักในระหว่างครึ่งแรกของสัปดาห์ หลังจากนั้นมีฝนเล็กน้อยถึงปานกลางเป็นบางแห่ง ปริมาณฝนรวมประจำสัปดาห์ต่ำกว่าค่าปกติ

Rainfall Situation
From Jul. 16 - 22 1962

The active trough of low pressure ran through the Northern Thailand and moved northward in the later part of the week. The depression, from the South China Sea, moved northwestward to the Gulf of Tongkin on Jul. 18 - 19.

Northern Part:
Northeastern Part: — Widespread light to moderate rains with some local heavy fall distributed in the parts but less rain occurred from Jul.21 to the end of the week. The weekly total amount of rainfall were slightly above the normal.

Central Part: — Widespread light to moderate rains with local heavy fall occurred in the first three days then light showers scattered in the rest period. The weekly total amount of rainfall were slightly above the normal.

Gulf of Thailand, East Coast: — Widespread moderate rains occurred with local heavy falls. The weekly total amount of rainfall were slightly above the normal.

Southern Thailand, East Coast: — Widespread light to moderate rains distributed in the north portion but isolated light showers in the south portion. The weekly total amount of rainfall were above the normal in the north portion but slightly below in the south.

Southern Thailand, West Coast: — Moderate to heavy rains widespread in the first half of the week then isolate light to moderate in the rest period. The weekly total amount of rainfall were below the normal.

Meteorological Department
Royal Thai Navy
23 / 7 / 1962

METEOROLOGICAL DEPARTMENT

WEEKLY RAINFALL OVER THAILAND

(in millimetres)

Remark

Blank = No report of rainfall

* = Synoptic Station

Station	July 16 - 22 1962							Total	weekly Normal	Normal DPT.	Total Since 1Jan.62
	16	17	18	19	20	21	22				
Northern Part											
1.Chiangrai*	17.0	15.8	0.4	4.6		0.3		38.3	66.5	- 28.2	529.7
2.Mae Sai	16.1	11.0						27.1	80.0	- 53.6	
3.Chiangsean		10.6		11.2				21.8	-	-	
4.Mae Chan				24.3				24.3	94.0	- 69.7	
5.Chiangkhong	38.8	12.6	22.1					73.5	30.6	+ 42.9	
6.Theong	45.7	37.0	7.0					89.7	-	-	
7.Mae Sruai		29.0		25.5				54.5	13.9	+ 9.4	
8.Chiangkham	36.3	31.4						67.7	72.1	- 4.4	
9.Phan	27.3	5.2		15.4				47.9	67.2	- 19.3	
10.Wiang Pa Pao		46.0	15.0	9.5				70.5	64.6	+ 5.9	
11.Mae Hongson*	5.9	55.0	2.6	2.8	0.1	1.4	8.5	76.3	74.6	+ 1.7	529.3
12.Pai*		78.7		26.7				105.4	33.1	+ 72.3	
13.Khun Yuam*		44.8	12.5	1.9	2.0			61.2	-	-	
14.Mae Sariang*	9.0	9.0	7.0	2.7	5.0	0.7	7.4	40.1	32.6	+ 7.5	621.7
15.Chiangmai*	0.6	48.4	1.3	28.2				78.5	42.1	+ 36.4	453.6
16.Fang		18.0	2.1	18.4				38.5	69.9	- 31.4	
17.Chiangdao	10.0	61.1						71.1	67.1	+ 4.0	
18.Mae Teang			3.8					-	52.3	-	
19.Doi Saket		29.0		30.8				59.8	49.1	+ 10.2	
20.San Sai	3.2	35.5	0.1	30.1	1.0			69.9	41.0	+ 28.9	
21.Nang Dong	2.0	16.8	1.3	35.3				55.4	32.9	+ 22.5	
22.San Pa Tong		35.4		53.1				88.5	34.9	+ 53.6	
23.San Kamphaeng		29.2		37.9				67.1	47.4	+ 19.7	
24.Chom Thong		22.0	9.6	6.5				38.1	20.9	+ 17.2	
25.Hot		19.6	4.0	5.7				29.8	38.2	- 8.9	
26.Nan*	12.8	29.8	37.4	0.7				80.7	30.9	+ 48.9	527.2
27.Lae								-	-	-	
28.Na Noi		21.9						21.9	66.2	- 44.3	
29.Lumphun		18.5	3.2	16.3				38.0	-	-	
30.Lampang*	1.6	3.1	1.2	1.1				7.0	37.7	- 30.7	309.[illegible]
31.Chae Hom		12.2		6.7				18.9	-	-	
32.Sop Prap	3.1	4.4	2.4	1.9	0.9			12.7	21.3	- 8.6	
33.Ko Kha		2.3						2.3	60.9	- 58.6	
34.Mae Tha								-	-	-	
35.Theon		5.9		5.7				11.6	26.1	- 14.5	
36.Phrae	4.8	9.4		15.2				29.4	-	-	
37.Phrae Air port*	1.0	11.3	5.6	5.6				23.5	29.2	- 5.7	
38.Sung Men			5.8	14.2				20.0	22.8	- 2.8	
39.Uttaradit*	2.4	5.3	1.5	27.4	3.4	0.2	12.2	51.4	44.8	+ 6.6	626.4
40.Nam Pat	4.3	85.4	15.4	21.3	11.0			137.2	55.1	+ 82.1	
41.Lap Lae	7.8	12.8	16.3					36.9	72.6	- 35.7	
42.Tran					2.8		10.0	12.8	43.4	- 30.6	
43.Tak	10.8		4.7	4.6				20.1	-	-	
44.Tak Air-port*	1.2		5.1	4.8	0.9		1.3	13.3	18.3	- 5.0	362.[illegible]
45.Ban Tak			10.2	19.9				30.1	18.8	+ 11.3	
46.Mae Set*	16.0	13.9	5.8	26.2	0.8		30.9	93.6	76.0	+ 17.6	726.4
47.Phumiphol Dam*	3.8	2.6	6.8	14.0	0.2	0.4		27.8	-	-	
48.Sukhothai		3.8	0.9	13.9				17.8	40.8	- 23.0	
49.Sawakhalok		20.6				27.4		48.0	9.2	+ 38.8	
50.Kongkrailat								-	30.9	-	
51.Phitsanulok*	2.2	2.5	1.6	1.3	1.5	2.6		11.7	43.3	- 31.6	43[illegible].1
52.Phrom Phiram			15.1	12.2				27.3	46.5	- 19.2	
53.Wang Thong		43.4	5.8					49.2	70.2	- 21.0	
54.Kamphaeng Phet			10.5	27.2				37.7	24.3	+ 13.4	
55.Phicit			6.7					6.7	35.4	- 28.7	
56.Bang Mumag			9.7		0.4			10.1	10.0	+ 0.1	
57.Thaphanhin			2.7	2.1			12.6	17.4	-	-	
58.Phetchabun*	0.8	1.7	15.5	4.3	0.3	3.4	1.0	27.0	45.2	- 18.2	5[illegible]
59.Lom Kao		38.0	4.2					42.2	36.8	+ 5.4	
60.Lom Sak		8.7						8.7	36.2	- 17.5	

Station	July 16 - 22 1962							Total	Weekly Normal	Normal DPT.	Total Since 1Jan.62
	16	17	18	19	20	21	22				
Northeastern Part											
1.Nong Khai		6.6	19.5	26.5	2.2			54.8	52.5	+ 2.3	
2.Phon Phisai		60.0	111.5	28.0				199.5	65.0	+134.5	
3.Tah Bo		9.8	14.2	29.4				53.4	31.5	+ 21.9	
4.Laei*	2.3		1.4	2.7		0.1		6.5	32.0	- 25.5	489.9
5.Chiangkhan	4.1		9.8	26.1				40.0	14.9	+ 25.1	
6.Dan Sai	12.7	2.5	11.8					27.0	60.4	- 33.4	
7.Udon Thani*	33.6	14.7	2.3	0.4	0.4	0.2		51.6	31.9	+ 19.7	781.2
8.Ban Phu	21.0	3.2						24.2	76.2	- 52.0	
9.Nong han		28.3	15.3					43.6	33.8	+ 9.8	
10.NakhonPhanom*	36.0	56.0	31.2		1.0	1.0		125.2	80.2	+ 45.0	1858.8
11.Tha U-tem	24.0	13.3	10.0					47.3	107.3	- 60.0	
12.Na Gae	45.4	25.3	4.5					75.2	88.5	- 13.3	
13.That Phanom			32.4					32.4	73.2	- 40.8	
14.Mukdahan*	3.9	9.9	17.9	0.2				31.9	38.1	- 6.2	836.4
15.Sakon Nakhon*	19.2	18.1				3.8		41.1	46.7	- 5.6	867.7
16.Nanon Niwas		18.5	6.7	8.6				33.8	52.3	- 18.5	
17.Phanna Nikhom		52.1	20.4					72.5	46.8	+ 25.7	
18.Kalasin	9.8	60.2						70.0	58.0	+ 12.0	
19.Yang Talat		64.2	1.0					65.2	92.7	- 27.5	
20.Kantaravichai		62.6	8.4					71.0	42.8	+ 28.2	
21.Kamolasai	7.0	90.2						97.2	41.6	+ 55.6	
22.Khon Kean*	9.3	21.1						30.4	36.5	- 6.1	566.6
23.Nam Phong								-	23.5	-	
24.Phu Wiang				10.5				10.5	21.3	- 10.8	
25.Chonnabot	8.3	21.5						29.8	24.9	+ 4.9	
26.Phon								0.0	16.4	- 16.4	
27.Maha Sarakhram		35.1	2.9					38.0	62.0	- 24.0	
28.Chayakkhaphum Phisai		73.3	38.4	1.7				113.7	24.4	+ 89.0	
29.Borrabu		68.2						68.2	48.9	+ 19.3	
30.Roi Et*	4.4	123.1	1.6	8.4		0.3		137.8	48.2	+ 89.6	956.1
31.Phon Thong								-	59.4	-	
32.Kaset Wisai	1.2	30.8	5.7	6.4				44.1	34.5	+ 9.6	
33.Suwannaphum	7.3	14.5	6.3	3.8	9.1	2.5		43.5	53.7	- 10.2	
34.Chaiyaphum*	0.2		1.0	1.3	6.4	0.4	3.4	12.7	44.4	- 31.7	713.1
35.Phu Kecw								0.0	-	-	
36.Chaturak								0.0	23.1	- 23.1	
37.Pannet Narong							26.3	26.3	26.7	- 0.4	
38.Nakhon Ratchasima*	2.1			34.9	0.6		0.4	38.0	32.7	+ 5.3	539.6
39.Bua Yai	6.5						8.6	15.1	41.6	- 26.5	
40.Chakkarat	5.2			7.9	5.2			18.3	29.8	- 11.5	
41.Sung Neon		3.4		5.3	8.2			16.9	30.7	- 13.8	
42.Si Khiu								0.0	32.8	- 32.8	
43.Chokchai				0.4	0.4			0.8	36.9	- 36.1	
44.Buriram		10.5	9.3	8.9				28.7	38.7	- 10.0	
45.Phut Thai Song		95.7		9.0				104.7	25.5	+ 79.2	
46.Lam Phlai Mat		4.7						4.7	31.7	- 27.0	
47.Nang Rong			2.0					2.0	25.2	- 23.2	
48.Prakhon Chai		30.6						30.6	39.1	- 8.5	
49.Surin*	4.0	26.3	4.6	0.4		4.2	0.8	40.3	53.5	- 13.2	587.0
50.Rattanaburi	8.2	13.8	11.8	16.5				50.3	34.0	+ 16.3	
51.Sangkha								-	53.6	-	
52.Sisaket		68.1	120.1					188.2	42.7	+145.5	
53.Kanthrarom		28.8	5.5					34.3	46.3	- 12.0	
54.Khu khan		4.5						-			
55.Ubon Ratchathani*	27.2	29.3	12.4	1.5	3.6	0.2	3.6	77.8	64.5	+ 13.3	999.
56.Khemmarat	15.3	58.9	8.5					82.7	30.8	+ 51.9	
57.Amnat Charoen			15.6					15.6	39.8	- 24.2	
58.Yasothon	2.6	1.5		12.6				16.7	44.7	- 28.0	
59.Maha Chana Chai	20.8	43.6	10.3					74.7	25.2	+ 49.5	
60.Det Udom	26.0	63.1	24.0	7.1	1.9			122.1	69.0	+ 53.1	

Station	July 16	17	18	19	20	21	22	Total	Weekly Normal	Normal DPT.	Total Since 1 Jan.
Central Part											
1. Nakhon Sawan*		2.3	0.6		4.4			7.3	42.8	- 35.5	314.9
2. Banphot Phisai		3.8	12.2	23.4			17.5	56.9	52.7	+ 4.2	
3. Lay Yao			21.3	20.4	2.2			43.9	24.3	+ 19.6	
4. Chumsaeng			32.5		5.9			38.4	34.9	+ 3.5	
5. Phayuha Khiri								-	34.4	-	
6. Thakhli								-	29.0	-	
7. Uthai Thani		44.1	22.7					66.8	28.3	+ 38.5	
8. Nong Chang		8.1						8.1	44.2	- 36.1	
9. Nong Khar Yang		10.2	10.3					20.5	23.8	- 3.8	
10. Chaiyanat		7.7						7.7	40.3	- 32.6	
11. Manorom		9.4	10.3				4.7	24.4	14.1	+ 10.3	
12. Wat Sing		10.5	16.4			1.2	7.3	35.4	29.3	+ 6.1	
13. Singburi		22.2						22.2	50.8	- 28.6	
14. Inthaburi	17.4		20.2		3.4	22.3	3.2	66.5	23.4	+ 43.1	
15. Bang Rachan	15.9	14.7	14.5				2.2	47.3	36.0	+ 11.3	
16. Phromburi	31.1	45.2	2.4					78.7	44.1	+ 34.6	
17. Lopburi*	79.0	47.5	8.2		0.8	0.3	0.7	136.5	31.1	+105.2	759.4
18. Ban Mi	37.7	49.7	8.7					96.1	26.4	+ 69.7	
19. Chai Badan								-	43.5	-	
20. Ang Thong	12.6	15.0	7.8					35.4	26.1	+ 9.3	
21. Pho Thong	70.9	42.8	35.4					157.1	33.9	+123.2	
22. Pa Mok	37.2	10.1	1.9	1.1		20.4		70.7	27.4	+ 43.3	
23. Saraburi	62.7	28.6					27.3	118.6	53.7	+ 64.9	
24. Nong Gae	33.4			7.4			8.8	49.6	-	-	
25. Ayuthaya								-	39.2	-	
26. Bang Ban	33.2	9.2	1.2		8.6	0.9	4.1	57.2	-	-	
27. Sena	20.5	7.4			3.2		9.4	40.5	29.4	+ 11.1	
28. Tha Rua	58.9	14.8	4.7	3.9				82.3	37.5	+ 44.8	
29. Phak Hai								-	30.8	-	
30. Bang Pa-in	43.4							43.4	72.9	- 29.5	
31. Suphanburi*	7.3	3.9			0.4			11.6	32.2	- 20.6	273.7
32. Song Phi Nong								-	15.5	-	
33. Kanchanaburi*	3.0	2.9	2.1	7.5	2.0		3.0	17.8	35.8	- 18.0	341.6
34. Tha Muang		15.0	10.5					25.5	31.5	- 6.0	
35. Nakhon Phathom		26.9			10.3			37.2	42.9	- 5.7	
36. Nakhon Chai Si		36.4	4.1					40.5	18.8	+ 21.6	
37. Pathum Thani	32.2	18.6	6.1	2.9				29.8	58.3	- 28.5	
38. Thanyaburi	34.5	22.3	7.0		0.3			64.1	41.7	+ 22.4	
39. Nonthaburi	6.2	35.6	7.2				9.8	58.8	57.5	+ 1.3	
40. Bang Bua Thong		5.4		3.5	4.8			13.7	32.0	- 18.3	
41. Nakhon Nayok		96.4	6.9		12.7	9.9		125.9	82.2	+ 42.7	
42. Prachinburi*	24.4	95.5	37.6	18.6	5.6	12.2	84.3	274.2	79.7	+194.5	1608.6
43. Ban Sang		110.9						110.9	73.3	+ 37.6	
44. Si Maha Pho	46.7	64.3	30.0	18.3	1.7		29.0	190.0	47.6	+142.4	
45. Kabinburi	30.4		35.4					65.8	72.7	- 6.9	
46. Aranyaprathet*	4.2	5.9	4.3	5.4	5.4		21.3	46.5	57.8	- 11.3	50[illegible].3
47. Chachoengsao	62.9	66.4	21.0	3.3				153.6	65.6	+ 88.0	
48. Bangkok*	7.3	46.6	3.1	1.4		0.1	3.2	61.7	49.2	+ 12.5	510.3
49. Don Muang*	18.3	20.9	8.9	0.8	0.2	0.2	0.8	50.1	61.5	- 11.4	510.1
50. Bang Khen	11.4	33.3						-	56.0	-	
51. Minburi	9.5	66.6	2.6	3.2				81.9	51.6	+ 30.3	
52. Lat Krabang	24.9	64.6		22.9				112.4	57.2	+ 55.2	
53. Thonburi	7.8	47.8						55.6	63.5	- 7.9	
54. Ratchaburi		18.6						18.6	32.3	- 13.7	
55. Photharam		34.2	1.5					35.7	38.5	- 2.8	
56. Samut Songkhram	23.0	25.0						48.0	39.8	+ 8.2	
57. Bang Konti	6.1	22.7	4.2					33.0	32.7	+ 0.3	
58. Samut Sakhon	36.8	28.6	4.1					69.5	51.4	+ 18.1	
59. Samut Prakan	16.6	35.1	4.3		16.7	12.7		90.4	50.2	+ 40.2	
60. Pom Phrachun*	1.7	56.0	4.9	4.9	6.3	2.0		91.1	-	-	

Station	July 16 – 22 1962							Total	Weekly Normal	Normal DPT.	Total Since 1 Jan. 62
	16	17	18	19	20	21	22				
Gulf of Thailand, East Coast											
1. Chonburi*	17.0	38.9	5.3	2.3	3.3	5.7		72.5	53.4	+19.1	471.4
2. Phanat Nikhom	..	52.5	10.3	.	.	.		62.8	58.7	+ 4.1	.
3. Phan Thong		56.2	7.0					64.1	47.8	+21.3	
4. Si Chang*	0.9	24.2	2.4	4.2	16.3			48.0	–	–	
5. Sattahip*		39.2	5.1	6.6	2.5	2.2		55.6	31.2	+ 24.4	375.9
6. Rayong*	0.7	7.8	6.4	25.5				40.4	46.4	– 6.0	
7. Ban Khai		9.9	7.6		4.1			21.6	77.5	– 55.9	
8. Khlaeng	9.0	20.1	10.7	18.2				58.0	40.9	+ 17.1	
9. Chanthaburi*	3.0	35.5	8.7	12.6	13.6		1.8	74.6	83.0	– 8.4	1607.9
10. Pong Namron		51.0						51.0	36.1	+ 14.9	
11. Tha Mai	2.8	25.6	12.1		4.8			45.3	65.0	– 19.7	
12. Ha Kham								–	–	–	
13. Trat		123.0	14.2	14.4				149.6	110.5	+ 39.1	
14. Laem Ngop*	0.6	82.7	4.7	13.7				–	63.0	–	
15. Khlong Yai*	24.7	92.6	22.3	16.8	3.3	12.6	13.9	186.2	110.8	+ 75.4	2216.3
Southern Thailand, East Coast											
1. Phetburi	14.4							14.4	35.1	– 20.7	
2. Ban Laem	20.9	6.4				2.5		29.8	9.1	+ 20.7	
3. Prachuap khirikhan*	0.3	19.5	0.7	6.3	0.8		14.2	41.8	20.5	+ 21.3	387.2
4. Hau Hin*	24.5	2.4	1.1	1.9	2.9	1.0		33.8	21.3	+ 12.5	332.5
5. Chumphon*	7.7	19.3	15.6	3.1	7.2	1.0	10.5	64.4	33.7	+ 30.7	1045.4
6. Tha Sae		74.9	35.2					110.1	14.4	+ 95.7	
7. Langsuan	7.4		16.4		4.2			28.0	2.9	+ 25.1	
8. Bandon*		11.9	0.2	0.2	2.8			15.1	23.8	– 8.7	469.6
9. Chaiya		37.4						37.4	39.9	– 2.5	
10. Ban Na San	34.0	14.4						48.4	32.7	+ 15.7	
11. Nakhon Sithammarat*		14.5	1.0					15.5	22.7	– 7.2	755.5
12. Sichon								0.0	39.1	– 39.1	
13. Chawang	32.5	55.3	32.3					120.1	43.0	+ 77.1	
14. Ron Phibun								–	–	–	
15. Thung Song	1.4	30.4	2.2					34.0	48.9	– 14.9	
16. Pak Phanang		16.7						16.7	13.2	+ 3.5	
17. Phatthalung								0.0	7.5	– 7.5	
18. Khao Chai Son								0.0	–	–	
19. Songkhla*	3.8				7.5			11.3	22.1	– 10.8	314.1
20. Pattaphum								0.0	9.1	– 9.1	
21. Hat Yai	8.3							8.3	17.3	– 9.0	
22. Pattani								0.0	23.4	– 23.4	
23. Nong Chik								0.0	46.4	– 46.4	
24. Yaring	5.2				29.1			34.3	16.5	+ 17.8	
25. Panarae								0.0	–	–	
26. Sadao								0.0	–	–	
27. Yala								0.0	–	–	
28. Narathiwat*	4.4				20.2		3.8	28.4	21.5	– 6.9	664.9
29. Tak Bai					18.6			18.6	25.2	– 6.6	
30. YiNgo					10.0			10.0	18.3	– 8.3	
Southern Thailand, West Coast											
1. Ranong*	18.1	53.6	35.7	5.8	20.4	6.9	2.4	142.9	169.4	– 26.5	1861.0
2. Kraburi		89.9	53.4		31.2	12.6	19.5	206.6	–	–	
3. Phangnga		33.2	20.9	3.9				58.0	52.7	+ 5.3	
4. Takua Pa	8.2	153.8	4.2					166.2	116.6	+ 49.6	
5. Takua Thung		92.3	3.4	3.1				98.8	103.9	– 5.1	
6. Thay Muang		56.4		11.7				68.1	102.0	– 33.9	
7. Chuket*	4.2	44.2	6.5	6.5				61.4	81.7	– 20.3	944.9
8. Phuket Air-port*	1.2	35.2	2.0	0.3				38.7	–	–	1225.6
9. Khlong Tom	6.4	26.5						32.9	–	–	
10. Trang Air-port*	9.6	1.0	0.6					11.2	103.9	– 92.7	855.9
11. Ha Rien		67.1						67.1	–	–	
12. Si kao	14.4	8.1	12.8					35.3	–	–	
13. Yan Ta Khao			20.7					20.7	–	–	
14. Satum	59.3	35.6						94.9	99.2	– 4.3	
15. Langu		63.4						63.4	55.4	+ 8.0	

Thailand

METEOROLOGICAL DEPARTMENT

Royal Thai Navy

Charoon V. Bunnag

Vice Admiral, Director

****

WEEKLY RAINFALL OVER THAILAND

DURING THE PERIOD JULY 23 - 29 1962

No. 30 .1962

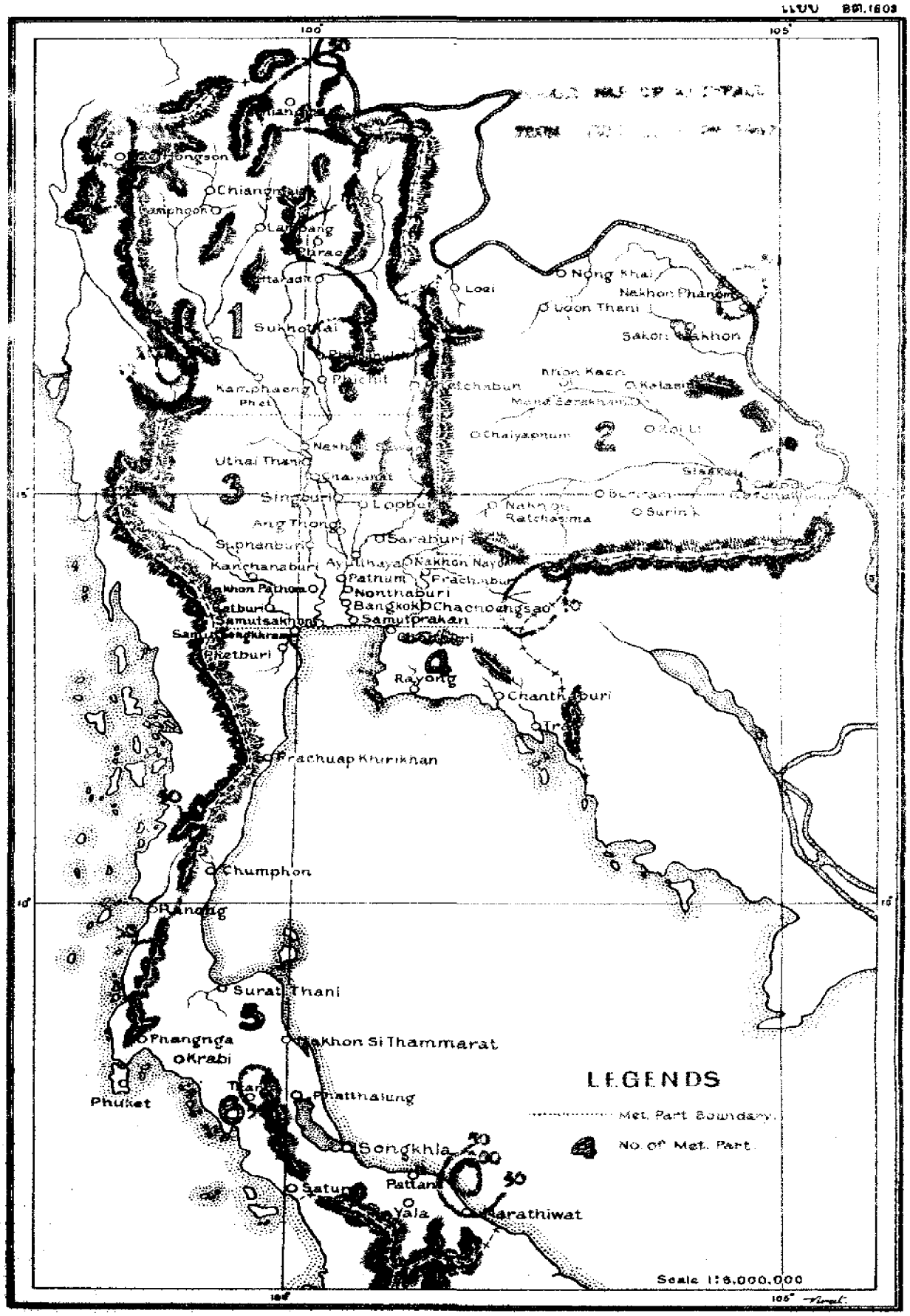

100°
105°
15°
10°
Chiangmai
Lampang
Phrae
Sukhothai
Phichit
Kamphaeng Phet
Loei
Nong Khai
Nakhon Phanom
Udon Thani
Sakon Nakhon
Khon Kaen
Kalasin
Chaiyaphum
Roi Et
Uthai Thani
Chaiyanat
Singburi
Lopburi
Nakhon Ratchasima
Surin
Ang Thong
Saraburi
Suphanburi
Kanchanaburi
Ayutthaya
Nakhon Nayok
Pathum
Nonthaburi
Bangkok
Chachoengsao
Samutsakhon
Samutprakan
Phetburi
Rayong
Chanthaburi
Prachuap Khirikhan
Chumphon
Ranong
Surat Thani
Phangnga
Krabi
Nakhon Si Thammarat
Phuket
Phatthalung
Songkhla
Pattani
Yala
Narathiwat
1
2
3
4
5
LEGENDS
Met. Part Boundary.
No. of Met. Part.
Scale 1:6,000,000

สถานะของฝนในรอบสัปดาห์
ตั้งแต่วันที่ ๒๓ — ๒๙ ก.ค.๒๕๐๕

มีหย่อมความกดอากาศต่ำอยู่ในอ่าวตังเกี๋ย มรสุมตะวันตกเฉียงใต้มีกำลังปานกลางในประเทศไทยและบริเวณบ้านใกล้เคียง

ภาคเหนือ มีฝนดีในระหว่างครึ่งแรกของสัปดาห์ ส่วนในครึ่งหลังของสัปดาห์มีฝนเป็นบางแห่ง ปริมาณฝนรวมประจำสัปดาห์ใกล้เคียงกับค่าปกติ

ภาคตะวันออกเฉียงเหนือ มีฝนเล็กน้อยถึงปานกลางเกือบทั่วไปในระหว่างวันที่ ๒๔ — ๒๕ ก.ค. ส่วนวันอื่น ๆ มีฝนเล็กน้อยเป็นบางแห่ง ปริมาณฝนรวมประจำสัปดาห์ต่ำกว่าค่าปกติมาก

ภาคกลาง อ่าวไทย ฝั่งตะวันออก มีฝนเล็กน้อยถึงปานกลางเป็นบางแห่ง โดยปริมาณฝนรวมประจำสัปดาห์ต่ำกว่าค่าปกติมาก

ภาคใต้ ฝั่งตะวันออก มีฝนเล็กน้อยเกือบทั่วไป โดยมีฝนปานกลางถึงฝนหนักเป็นบางแห่ง ปริมาณฝนรวมประจำสัปดาห์ต่ำกว่าค่าปกติ

ภาคใต้ ฝั่งตะวันตก มีฝนน้อยในระหว่างสามวันแรกของสัปดาห์ หลังจากนั้นมีฝนปานกลางเกือบทั่วไป ปริมาณฝนรวมประจำสัปดาห์ต่ำกว่าค่าปกติมาก

Rainfall Situation
From Jul. 23 - 29 1962

A low cell was located in the Gulf of Tonkin. The moderate southwest monsoon prevailed over Thailand and neighbouring areas.

Northern Part: Good rains occurred in the first half of the week then isolated in the later half. The weekly total amount of rainfall were around the normal.

Northeastern Part: Scattered light to moderate rains distributed in the part on Jul. 24 - 25 but isolated light rains occurred in the rest period. The weekly total amount of rainfall were much below the normal.

Central Part: Gulf of Thailand, East Coast Isolated light to moderate rains occurred which the weekly total amount of rainfall were much below the normal.

Southern Thailand, East Coast: Scattered light rains with some local moderate to heavy falls occurred in the part. The weekly total amount of rainfall were below the normal.

Southern Thailand, West Coast: Scanty rains occurred in the first three days of the week then scattered moderate rains distributed in the rest period. The weekly total amount of rainfall were much below the normal.

Meteorological Department
Royal Thai Navy
29 / 7 / 1962

METEOROLOGICAL DEPARTMENT

WEEKLY RAINFALL OVER THAILAND

(in millimetres)

Remark

Blank = No report of rainfall

* = Synoptic Station

Station	July 23 - 29 1962							Total	Weekly Normal	Normal DPT.	Total Since 1Jan.62
	23	24	25	26	27	28	29				
Northern Part											
1.Chiangrai*	4.0	10.2		0.2		46.3		57.1	75.1	- 18.0	500.4
2.Mae Sai	25.3							25.3	35.5	- 10.2	
3.Chiangsean	4.7			7.0				21.7	-	-	
4.Mae Chan								0.0	64.9	- 64.9	
5.Chingkhong	37.4	17.1		12.1				66.6	72.2	- 5.6	
6.Theong	14.4	13.5				7.0		34.9	-	-	
7.Mae Sruai		5.0						5.0	33.9	- 28.9	
8.Chiangkham	15.8	24.9						40.7	40.3	+ 0.4	
9.Phan								0.0	73.0	- 73.0	
10.Wiang Pa Pao	4.0	16.0	1.8					21.8	25.7	- 3.9	
11.Mae Hongson*	11.5	7.9	7.8	3.5	4.4	23.8	6.5	70.4	52.7	+ 17.7	599.8
12.Pai*								-	30.6	-	
13.Khun Yuam*	2.2	43.4	3.1	14.3	0.6	41.4	30.9	135.9	-	-	
14.Mae Sariang *	11.2	24.0	6.1	5.5	1.8	7.5	2.1	58.2	45.9	+ 12.3	679.9
15.Chiangmai*	0.5	10.0	0.6			0.5		11.6	38.5	- 26.9	465.2
16.Fang	2.1							2.1	53.0	- 50.9	
17.Chiangdao								0.0	45.3	- 45.3	
18.Mae Teang		31.3						31.3	33.5	- 2.2	
19.Boi Saket		19.2				1.7		20.9	39.1	- 18.2	
20.San Sai		17.3	1.8			2.2		21.3	36.0	- 14.7	
21.Hang Dong	2.1	1.9						4.0	41.0	- 37.0	
22.San Pa Tong								0.0	41.6	- 41.6	
23.San Kampheang		15.5						15.5	29.8	- 14.3	
24.Chom Thong		2.1						2.1	49.1	- 47.0	
25.Hot		17.7						17.7	73.4	- 55.7	
26.Nan*	5.8	29.4	18.2	0.2			5.8	59.4	44.4	+ 15.0	586.6
27.Lae	28.6	28.1						56.7	53.7	+ 3.0	
28.Na Noi	23.9	19.1	10.8					53.8	15.0	+ 38.8	
29.Lamphun								-	-	-	
30.Lampang*	3.2	14.0	0.6	0.2		0.5		18.5	35.2	- 16.7	328.0
31.Chae Hom		17.2						17.2	-	-	
32.Sop Prap	2.5	2.1	0.3			0.4		5.3	24.5	- 19.2	
33.Ko Kha	3.1	4.2						7.3	45.6	- 38.3	
34.Mae Tha								-	36.7	-	
35.Theon		2.3	6.1					8.4	39.9	- 31.5	
36.Phrae	7.1	29.5	2.0					38.6	-	-	
37.Phrae Air-port*	9.1	28.2	3.5	0.6		2.8	16.1	60.3	25.3	+ 35.0	446.3
38.Sung Men	17.3	31.0						48.5	26.6	+ 21.9	
39.Uttaradit*	2.7	22.1	11.1	0.5				36.4	57.4	- 21.0	662.6
40.Nam Pat	3.1	30.5	10.0	4.1				47.7	21.6	+ 26.1	
41.Lap Lae	1.9	19.0	16.4					37.3	48.7	- 11.4	
42.Tron								-	25.1	-	
43.Tak		6.7	3.4	3.1				13.2	-	-	
44.Tak Air-port*	0.4	6.2	2.6	5.3				14.5	32.9	- 18.4	377.3
45.Ban Tak		10.2	5.9	10.1				26.2	26.5	- 0.3	
46.Mae Sot*	18.6	24.4	30.7	24.2	3.0	1.0	3.6	105.5	89.5	+ 16.0	831.9
47.Phumiphot Dam*			6.0	9.0				15.0	-	-	
48.Sukhothai		8.1	4.9	1.1				14.1	41.5	- 27.4	
49.Sawankhalok		10.7		2.2				12.9	62.4	- 49.5	
50.Kongkhailat								-	29.8	-	
51.Phitsanulok*		17.5	9.1	40.1	0.8	1.9		69.4	47.6	+ 21.8	502.1
52.Phrom Phiram		10.7	8.5	8.2				27.4	40.5	- 13.1	
53.Wang Thong		12.5		35.2				47.7	29.5	+ 18.2	
54.Kampheang Phet		4.0						4.0	28.9	- 24.9	
55.Phicit		11.3	4.7	7.5				23.5	50.8	- 27.3	
56.Bang Munnag		7.6	1.8					9.4	30.8	- 21.4	
57.Thaphanhin	17.7	7.4	5.5	4.6				35.2	-	-	
58.Phetchabun*	1.1	7.7	6.7	3.8				19.3	50.0	- 30.2	
59.Lom Kao								-	20.8	-	
60.Lom Sak	2.8	15.5	21.1	25.3			13.4	88.1	27.7	+ 60.4	

Station	July 23 - 29 1962							Total	Weekly Normal	Normal DPT.	Total Since 1Jan.62
	23	24	25	26	27	28	29				
Northeastern Part											
1.Nongkhai	2.2	14.1	5.3					21.6	82.6	- 61.0	
2.Phon Phisai		16.0						16.0	57.5	- 41.5	
3.Tha Bo		14.5						14.5	124.0	-109.5	
4.Loei*	1.9	7.9						9.8	41.2	- 31.4	499.7
5.Chiangkhan	2.1	8.6						10.7	51.2	- 40.5	
6.Dan Sai		23.0	5.0					28.0	33.8	- 5.8	
7.Udon Thani*	0.9	14.3	4.8					20.0	46.1	- 26.1	802.2
8.Ban Phu	2.2		10.6		2.4			15.2	50.7	- 35.5	
9.Nonghan		28.9						28.9	51.1	- 22.2	
10.Nakhon Phanom*		15.4	3.2		32.0	31.2	0.5	82.3	92.3	- 10.0	1941.1
11.Tha U-ten		6.5	3.8					10.3	31.7	- 21.4	
12.Na Gae		4.3	8.4					12.7	34.5	- 21.8	
13.Taht Phanom		16.7						16.7	27.9	- 11.2	
14.Mukdahan*	0.2	10.7	2.4			1.4	2.6	17.3	46.1	- 28.8	854.1
15.Sakon Nakhon*	0.4	8.7	3.5		2.8	0.3		15.7	55.9	- 40.2	883.4
16.Wanon Niwas		9.4						9.4	38.2	- 28.8	
17.Phana Nikhom								0.0	15.4	- 15.4	
18.Kalasin		22.2						22.2	52.9	- 30.7	
19.Yang Talat	1.1	16.7	1.3					19.1	32.7	- 13.6	
20.Kantaravichai		12.9						12.0	16.7	- 4.7	
21.Kamolasai		1.0	1.5					2.5	24.1	- 21.6	
22.Khon Kaen*		17.4	1.7	0.6			1.2	20.9	35.7	- 14.8	587.5
23.Nam Phong		12.5						12.5	12.8	- 0.3	
24.Phu Wiang	1.1	8.0		3.3				12.4	53.4	- 41.0	
25.Chonnabot		8.3		3.9				12.2	17.5	- 5.3	
26.Phon								0.0	8.1	- 8.1	
27.Maha Sarakhram		4.7						4.7	29.6	- 24.9	
28.Phayakkhaphum Phisai								0.0	31.1	- 31.1	
29.Borrabu		13.4						13.4	25.2	- 11.8	
30.Roi Et*		9.9	0.6	0.6				11.1	40.2	- 29.1	967.2
31.Phon Thong		2.5						2.5	55.6	- 53.1	
32.Kaset Wisai		7.8						7.8	17.8	- 10.0	
33.Suwannaphum		0.3						0.3	25.3	- 25.0	
34.Chaiyaphum*		4.7	0.2	5.2				10.1	25.4	- 15.3	723.2
35.Phu Keow								0.0	30.3	- 30.3	
36.Chaturak								0.0	22.1	- 22.1	
37.Bamnet Narong				11.3				11.3	39.3	- 29.0	
38.Nakhon Ratchasima*		0.3	0.3	0.9				1.5	33.2	- 31.7	541.1
39.Dau Yai		2.1						2.1	52.8	- 50.7	
40.Chakkarat								0.0	54.6	- 54.6	
41.Sung Neon								0.0	37.0	- 37.0	
42.SiKhui								0.0	37.0	- 37.0	
43.Chokchai								0.0	30.2	- 302	
44.Buriram								0.0	61.1	- 61.1	
45.Phut Thai Song								0.0	18.4	- 18.4	
46.Lam Phai Mat		13.3						13.3	42.6	- 29.3	
47.Nang Rong		5.5						5.5	57.1	- 51.6	
48.Prakhon Chai		20.4						20.4	31.3	- 10.9	
49.Surin*	5.0	4.1	1.5			2.2	0.9	13.7	31.1	- 17.4	599.8
50.Rattanaburi		2.7						2.7	52.3	- 49.6	
51.Sangkha								-	40.1	-	
52.Sasaket		20.1						20.1	42.5	- 22.4	
53.Kanthrarom		17.7						17.7	17.9	- 0.2	
54.Khu Khan								0.0	72.1	- 72.1	
55.Ubon Ratchathani*	2.9	55.6		3.0		1.0	1.3	63.8	46.1	+ 17.7	1063.3
56.Khemmarat		26.3	13.9					40.2	51.5	- 11.3	
57.Amnat Charoen								0.0	32.9	- 32.9	
58.Yasothon		2.9	5.7					8.6	28.2	- 19.6	
59.Maha Chana Chai		10.4						10.4	41.2	- 30.8	
60.Det Udom	10.6	26.3		5.4				42.3	39.0	+ 3.0	

Station	July 23 - 29 1962							Total	Weekly Normal	Normal DPT.	Total Since 1Jan,
	23	24	25	26	27	28	29				
Central Part											
1.Nakhon Sawan*		2.2		1.4				3.6	36.8	- 33.2	318.
2.Banphot Phisai								0.0	35.3	- 35.3	
3.Lat Yao		2.3						2.3	50.4	- 48.1	
4.Chumsaeng		5.9	5.4					11.3	56.2	- 44.9	
5.Phayuha Khiri								-	37.2	-	
6.Tha Khli								-	44.9	-	
7.Uthai Thani				2.0				2.0	48.7	- 46.7	
8.Nong Chang								0.0	62.3	- 62.3	
9.Nong Khar Yang								0.0	64.3	- 64.3	
10.Chaiyanat								0.0	51.9	- 51.9	
11.Manorom		1.5	1.1				1.8	4.4	54.2	- 49.8	
12.Wat Sing		11.3					2.4	13.7	39.9	- 26.2	
13.Singburi								0.0	39.0	- 39.0	
14.Inthaburi			3.8	3.1				6.9	38.7	- 31.8	
15.Bang Rachan			6.4					6.4	46.3	- 39.9	
16.Phormburi			5.7					5.7	62.6	- 56.9	
17.Lopburi *	0.6			1.1	0.2			1.9	48.4	- 46.5	762.
18.Ban Mi			4.7					4.7	44.3	- 39.6	
19.Chai Badan								-	24.9	-	
20.Ang Thong								0.0	54.7	- 54.7	
21.Pho Thong			1.4					1.4	50.2	- 48.8	
22.Pa Mok								0.0	58.2	- 58.2	
23.Saraburi	2.1							2.1	60.1	- 58.1	
24.Nong Gae								-	-	-	
25.Ayuthaya								-	64.1	-	
26.Bang Ban	0.6		0.5					1.1	-	-	
27.Sena				1.5				1.5	102.9	-101.4	
28.Tha Rua		1.5	3.6	2.8				7.9	49.1	- 41.2	
29.Phak Hai								-	81.7	-	
30.Bang Pa-in								0.0	60.1	- 60.1	
31.Suphanburi*				1.0				1.0	36.7	- 35.7	277.
32.Song Phi Nong								-	39.1	-	
33.Kanchanaburi *	0.2	4.2						4.4	40.5	- 36.1	346.
34.Tha Muang								0.0	30.3	- 30.3	
35.Nakhon Phathom								0.0	33.6	- 33.6	
36.Nakhon Chai Si								0.0	46.1	- 46.1	
37.Pathum Thani				0.7				0.7	62.8	- 62.2	
38.Thanyaburi	0.8							0.8	110.8	-110.0	
39.Nonthaburi								0.0	60.1	- 60.1	
40.Bang Bau Thong								0.0	44.4	- 44.4	
41.Nakhon Nayok								0.0	81.2	- 81.2	
42.Prachinburi*	16.6			2.2		2.1		20.9	62.8	- 41.9	1629.
43.Ban Sang								0.0	53.5	- 53.5	
44.Si Maha Pho	4.0							4.0	52.9	- 48.9	
45.Kabinburi	5.0			5.2				10.2	31.7	- 21.5	
46.Aranyaprathet*	50.2	14.8			4.6	2.2		71.8	73.2	- 1.4	577.
47.Chachoengsao						1.3		1.3	23.7	- 22.4	
48.Bangkok*	5.2	0.1		0.2		2.2		7.7	34.1	- 26.4	518.
49.Don Muang*	0.7		0.1	7.8	0.3	0.4		9.3	28.5	- 19.2	519.
50.Bang Khen	5.4			0.1				5.5	47.2	- 41.7	
51.Minburi								0.0	43.1	- 43.1	
52.Lat Khrabang	26.4							26.4	43.8	- 17.4	
53.Thonburi								0.0	38.5	- 38.5	
54.Ratchaburi								0.0	30.5	- 30.5	
55.Photharam								0.0	19.7	- 19.7	
56.Samut Songkhram								0.0	29.8	- 29.8	
57.Bang Konti		1.9	4.2					6.1	27.9	- 21.8	
58.Samut Sakhon								0.0	42.5	- 42.5	
59.Samut Prakan	3.0	0.8	1.1			0.3		5.2	76.1	- 70.9	
60.Pom Phrachun*	1.1		0.2	0.2				-	-	-	803.

Station	July 23 - 29 1962							Total	Weekly Normal	Normal DPT.	Total Since 1Jan.62
	23	24	25	26	27	28	29				
Gulf of Thailand East Coast											
Chonburi*		0.9						0.9	52.2	- 51.3	472.3
Phanat Nikhom								0.0	29.5	- 29.5	
Phan Thong								0.0	54.9	- 54.9	
Si Chang*		0.2			0.1	5.0		-	-	-	258.0
Sattahip*						0.4		0.4	25.1	- 24.7	376.3
Rayong*								0.0	67.4	- 67.4	
Ban Khai								0.0	180.3	-180.3	
Klaeng					9.0			9.0	111.4	-102.4	
Chanthaburi*					4.3	1.0		5.3	121.0	-115.7	1612.8
Pong Namron					38.0			38.0	74.9	- 36.9	
Tha Mai					4.7			4.7	200.6	-195.9	
Ma Kham								-	-	-	
Trat								0.0	157.4	-157.4	
Laem Ngop*								0.0	213.1	-213.1	
Khlong Yai*	1.3			5.0	24.7	16.1		47.1	196.5	-149.4	2263.4
Southern Thailand, East Coast											
Phetburi								0.0	22.3	- 22.3	
Ban Laem			0.5			8.0		8.5	12.8	- 4.3	
Prachuap Khirikhan*	0.4	0.1	0.4	1.2	1.3	1.5	2.1	7.0	16.8	- 9.8	394.2
Hau Hin*		0.1	0.5	2.0	0.1	1.1	0.2	4.0	17.2	- 13.2	336.5
Chumphon*	1.9	2.3		0.2	22.1	4.9	6.7	38.1	61.1	- 23.0	1073.5
.Tha Sae								0.0	51.7	- 51.7	
.Langsuan								0.0	47.6	- 47.6	
.Bandon*					3.4			3.4	22.8	- 19.4	475.4
.Chaiya								0.0	55.1	- 55.1	
.Ban Na San			1.2	4.5				5.7	55.7	- 50.0	
.Nakhon Sithammarat*				0.2		0.1	21.3	21.6	44.7	- 23.1	777.1
.Sichon				26.5				26.5	53.2	- 26.7	
.Chawang								0.0	74.9	- 74.9	
.Kon Phibun								-	22.0	- 22.0	
.Thung Song				0.5		7.3		7.8	73.3	- 65.5	
.Phak Phanang		7.3						7.3	55.4	- 48.1	
.Phatthalung								0.0	28.9	- 28.9	
.Khao Chai Son								-	-	-	
.Songkhla*				6.8	14.2	0.2	6.8	28.0	18.7	+ 9.3	342.1
.Rattaphum								0.0	50.2	- 50.2	
.Hat Yai								0.0	14.9	- 14.9	
.Pattani						7.4		7.4	21.0	- 13.6	
.Nong Chik						18.0		18.0	60.3	- 42.3	
.Yaring						7.1		7.1	23.5	- 16.4	
.Panarae		8.5				19.4		-	-	-	
.Sadao								-	-	-	
.Yala								0.0	22.0	- 22.0	
.Nakathawat*	26.8		4.5	1.7	15.2	18.4		66.6	23.3	+ 43.3	730.5
.Tak Bai	15.9	10.5	6.4	52.7	16.8			102.3	62.9	+ 39.4	
.Yi Ngo	9.9							9.9	30.2	- 20.3	
Southern Thailand, West Coast											
.Ranong*	0.9	1.7	4.6	28.8	19.8	33.2	2.8	91.3	200.4	-109.1	1952.8
.Kraburi								-	-	-	
.Phangnga					7.9	22.4		30.3	57.7	- 27.4	
.Takua Pa				29.2				29.2	151.9	-122.7	
.Takua Thong				4.2				4.2	75.3	- 71.1	
.Thay Muang				10.5				10.5	184.6	-174.1	
.Phuket*				4.0	5.2	1.6		10.8	64.5	- 53.7	970.0
.Phuket Air-port*				0.1	5.1	0.2	3.4	8.8	-	-	
.Khlong Tom					11.8			11.8	-	-	
.Trang Air-port*				1.6	4.1	23.6	38.0	67.3	76.0	- 8.7	923.2
.Pa Rien				4.2	13.8			18.0	-	-	
.Sikao				2.4	6.4			8.8	-	-	
.Tan Ta Khao						35.5		35.5	-	-	
.Satun				31.4				31.4	26.8	+ 4.6	
.La Ngu					38.0			38.0	70.9	- 32.9	

LIBRARY
AUG 29 1962
WEATHER BUREAU

Thailand

METEOROLOGICAL DEPARTMENT

Royal Thai Navy

Charoon V. Bunnag

Vice Admiral, Director

****

WEEKLY RAINFALL OVER THAILAND

DURING THE PERIOD JULY 30 - 5 AUG. 1962

No. 3[illegible].1962

แบบ ฮต.1603

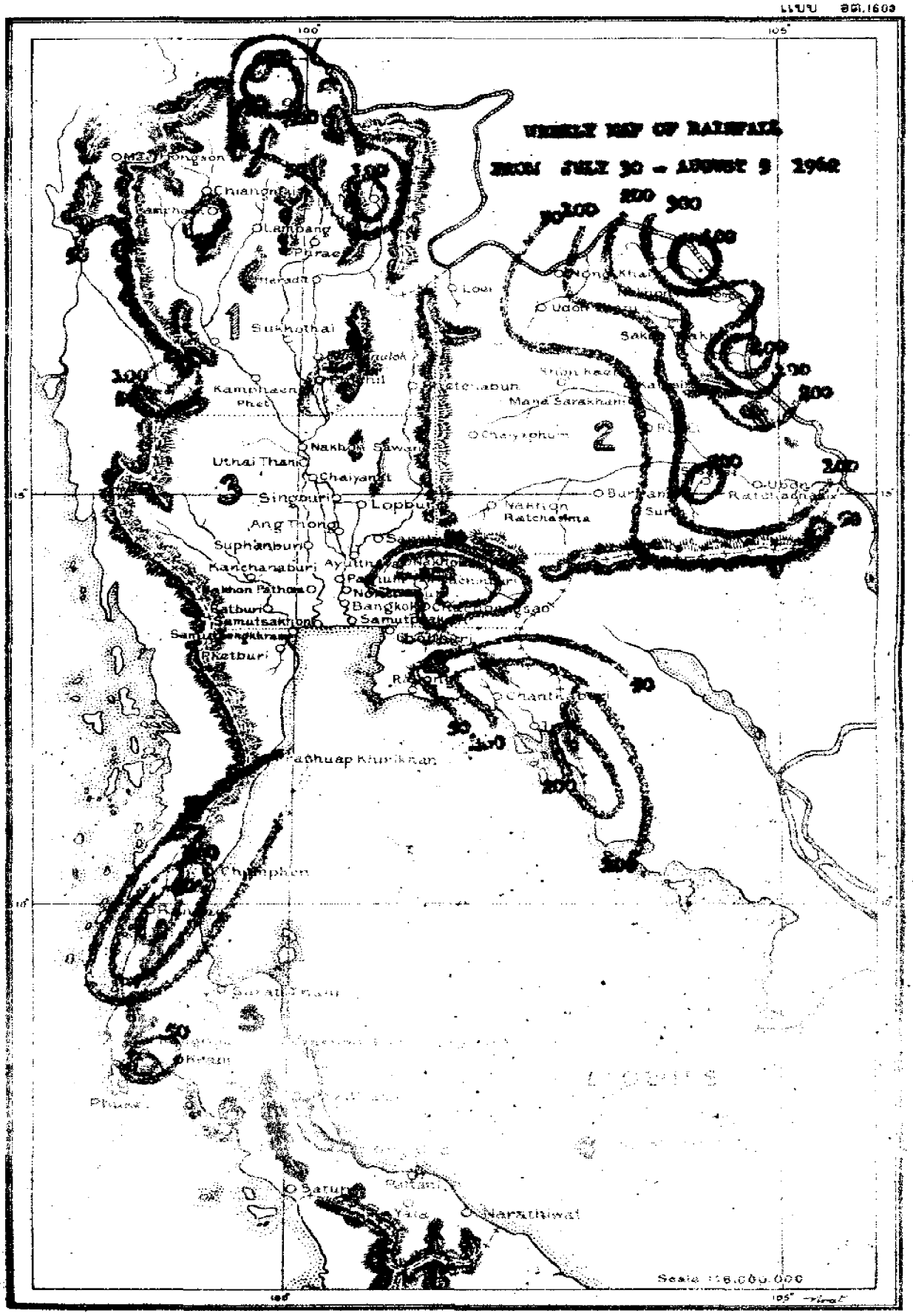
WEEKLY MAP OF RAINFALL
FROM JULY 30 - AUGUST 5 1962
Chiangmai
Lampang
Phrae
Sukhothai
Kamphaen Phet
Nakhon Sawan
Uthai Thani
Chaiyanat
Singburi
Lopburi
Ang Thong
Suphanburi
Kanchanaburi
Nakhon Pathom
Ratburi
Samutsakhon
Samutsongkhram
Ratburi
Bangkok
Samutprakan
Nakhon Ratchasima
Chaiyaphum
Mana Sarakham
Nong Khai
Udon
Loei
Chanthaburi
Prachuap Khirikhan
Chumphon
Surat Thani
Phuket
Satun
Yala
Narathiwat
Scale 1:6,000,000
100°
105°
15°
10°
1
2
3
4
5
50
100
200
300

สถานะของฝนในรอบสัปดาห์

ตั้งแต่วันที่ ๓๐ ก.ค. – ๕ ส.ค. ๒๕๐๕

ร่องความกดอากาศต่ำซึ่งมีกำลังแรงชัดเจนได้พาดผ่านทางตอนเหนือของประเทศไทย กับมีละลอกของหย่อมความกดอากาศต่ำเคลื่อนจากอ่าวตังเกี๋ยไปทางตะวันตกตามแนวร่องความกดอากาศต่ำนั้น

ภาคเหนือ ภาคตะวันออกเฉียงเหนือ	มีฝนเล็กน้อยถึงปานกลางทั่วไป โดยมีฝนหนักเป็นบางแห่ง ปริมาณฝนรวมประจำสัปดาห์ใกล้เคียงกับค่าปกติ
ภาคกลาง	มีฝนเล็กน้อยเป็นบางแห่งทางตอนเหนือของภาค ส่วนทางตอนใต้ของภาคมีฝนเล็กน้อยถึงปานกลางเกือบทั่วไป ปริมาณฝนรวมประจำสัปดาห์ต่ำกว่าค่าปกติมาก
อ่าวไทย ฝั่งตะวันออก	มีฝนเล็กน้อยถึงปานกลางทั่วไป โดยมีฝนหนักทางบริเวณตอนใต้สุดของอ่าว ปริมาณฝนรวมประจำสัปดาห์ต่ำกว่าค่าปกติเล็กน้อย
ภาคใต้ ฝั่งตะวันออก	มีฝนเล็กน้อยถึงปานกลางทั่วไปทางตอนเหนือ ส่วนทางตอนใต้มีฝนน้อย ปริมาณฝนรวมประจำสัปดาห์ทางตอนเหนือสูงกว่าค่าปกติ แต่ทางตอนใต้ต่ำกว่าค่าปกติ
ภาคใต้ ฝั่งตะวันตก	มีฝนปานกลางถึงฝนหนักเกือบทั่วไปตลอดสัปดาห์ ปริมาณฝนรวมประจำสัปดาห์ต่ำกว่าค่าปกติเล็กน้อย

Rainfall Situation

From Jul. 30 – Aug. 5 1962

The active trough of low pressure fluctuated in the northern Thailand with the series of low cells moving westward through the trough from the Gulf of Tonkin.

Northern Part: Northeastern Part:	Widespread light to moderate rains with local heavy falls occurred in the parts. The weekly total amount of rainfall were around the normal.
Central Part:	Light rains isolated in the north portion while light to moderate rains scattered in the south portion of the part. The weekly total amount of rainfall were much below the normal.
Gulf of Thailand, East Coast:	Widespread light to moderate rains with local heavy falls occurred in the extreme south. The weekly total amount of rainfall were slightly below the normal.
Southern Thailand, East Coast:	Widespread light to moderate rains distributed in the north portion but scanty rains occurred in the south portion. The weekly total amount of rainfall were above the normal in the north portion but below normal occurred in the rest.
Southern Thailand, West Coast:	Moderate to heavy rains scattered throughout the week which the weekly total amount of rainfall were slightly below the normal.

Meteorological Department
Royal Thai Navy
7 / 8 / 1962

METEOROLOGICAL DEPARTMENT

WEEKLY RAINFALL OVER THAILAND

(in millimetres)

Remark

Blank = No report of rainfa

* = Synoptic Station

Station	July 30 – Aug 5 1962							Total	Weekly Normal	Normal DPT.	Tota Sin 1Jan
	30	31	1	2	3	4	5				
Northern Part											
1.Chiangrai*			27.6	7.1	24.5	44.9	0.2	104.3	90.2	+ 14.1	604
2.Mae Sai			62.4	37.9	2.8	65.1		168.2	62.1	+106.1	
3.Chiangsean			24.4	19.5				43.9	–	–	
4.Mae Chan				62.4		53.6	15.4	131.4	64.5	+ 66.9	
5.Chiangkhong			12.6	8.2		38.6		59.4	74.2	– 14.8	
6.Theong			14.0	12.0	1.8	37.0	13.8	78.6	–	–	
7.Mae Sruai			8.0	4.0		14.5	40.0	66.5	83.4	– 16.9	
8.Chiangkham						16.2		16.2	77.8	– 61.6	
9.Phan					24.2	42.1		66.3	62.7	+ 3.6	
10.Wiang Pa Pao				14.3				14.3	62.7	– 48.4	
11.Mae Hongson*	0.2	0.4	0.6	0.3	1.4	4.5	0.2	7.6	51.7	– 44.1	60
12.Pai*			3.4					3.4	49.9	– 46.5	
13.Khun Yuam*					7.7			7.7	–	–	
14.Mae Sariang*	6.8	1.1		7.9	19.1	8.0	8.8	51.7	52.2	– 0.5	731
15.Chiangmai*		0.6		0.3	0.1	0.6		1.6	43.2	– 40.7	466
16.Fang			33.8					33.8	63.9	– 30.1	
17.Chiangdao				7.4				7.4	76.4	– 69.0	
18.Mae Taeng								0.0	42.3	– 42.3	
19.Doi Saket								0.0	45.0	– 45.0	
20.San Sai		0.8		0.1	0.1	0.1		1.1	62.1	– 61.0	
21.Hang Dong		0.8		4.8	3.5			9.1	50.2	– 41.1	
22.San Pa Tong				3.6				3.6	42.8	– 39.2	
23.San Kampheang					21.2			21.2	27.1	– 5.9	
24.Chom Thong				6.8	3.0			9.8	26.0	– 16.2	
25.Hot				7.9		23.9		31.8	51.6	– 19.8	
26.Nan*	7.0	4.0	54.8	0.7	18.8	5.3	9.6	100.2	60.0	+ 40.2	6[illegible]
27.Lao								–	140.1	–	
28.Na Noi								0.0	41.7	– 41.7	
29.Lamphun				11.5	49.4			60.9	–	–	
30.Lampang*		0.5	2.7	16.7	3.5	0.1		23.5	27.7	– 4.2	[illegible]
31.Chae Hom								0.0	–	–	
32.Sop Prap			2.5		3.5			6.0	30.2	– 24.2	
33.Mo Kha					21.5			21.5	59.6	– 38.1	
34.Mae Tha								0.0	48.6	– 48.6	
35.Theon								0.0	31.7	– 31.7	
36.Phrao					15.8			15.8	–	–	
37.Phrae Air-port*			3.6		23.9			27.5	35.6	– 8.1	[illegible]
38.Sanghen					12.6			12.6	28.0	– 15.4	
39.Uttaradit*	6.6		0.8	1.3	0.2	1.2	0.4	10.5	41.5	– 31.0	67[illegible]
40.Nam Pat					8.2	6.4		14.6	22.5	– 7.9	
41.Lap Lae	7.5		5.0					12.6	41.1	– 28.5	
42.Tron								–	16.3	–	
43.Tek			7.2	4.6				11.8	–	–	
44.Tek Air-prot*			6.6		0.1	0.2		6.9	21.5	– 14.6	38[illegible]
45.BanTek				3.9				3.9	23.9	– 20.0	
46.Mae Sot*	8.0	39.7	11.7	28.9	18.3	18.9	10.1	135.6	97.0	+ 38.6	9[illegible]
47.Phumiphol Dam*				0.5	1.0			–	–	–	
48.Sukhothai				1.8		11.2		13.0	36.5	– 23.5	
49.Sawankhalok		5.5		19.1				24.6	22.8	+ 1.8	
50.Kongkrailat								–	31.3	–	
51.Phitsanulok*			0.5	26.8	3.1	5.8	0.1	36.3	41.0	– 4.7	5[illegible]
52.Phram Phiram				8.2				8.2	49.7	– 41.5	
53.Wang Thong			10.2	36.8	1.3	4.0		52.3	31.8	+ 20.5	
54.Kampheang Phet		9.1						9.1	17.8	– 8.7	
55.Phichit			2.4	3.2	31.5	64.3	10.7	112.1	48.0	+ 63.7	
56.Bang Rammag				0.6	3.2	2.3	12.2	18.3	25.4	– 7.1	
57.Thaphanhin		21.7	0.5	6.0	8.9	4.9	11.5	53.5	–	–	
58.Phetchabun*		2.9	2.2	10.6	25.8	7.4		48.9	48.5	+ 0.4	[illegible]
59.Lom Kao			5.9	2.0			3.6	11.5	29.2	– 17.7	
60.Lom Sak				15.4				15.4	54.5	– 39.1	

Station	July 30 – Aug. 5 1962							Total	Weekly Normal	Normal DPT.	Total Since 1Jan.62
	30	31	1	2	3	4	5				
Northeastern Part											
1.Nong Khai		5.5	24.2	26.6	30.5	6.3		93.1	84.6	+ 8.5	
2.Tha Bo		30.5	56.5	27.0	6.1			120.1	57.9	+ 62.2	
3.Phon Phisai			29.3	1.8	36.9	8.1		76.1	54.4	+ 21.7	
4.Loei*			0.8	2.4	0.8	2.5		6.5	45.1	- 38.6	506.2
5.Chinagkham				16.8	3.0			19.8	37.9	- 18.1	
6.Dan Sai		3.9		2.7				6.6	41.4	- 34.8	
7.Udon Thani*		0.6	19.9	0.9	5.3	11.9	6.7	45.3	41.5	+ 3.8	887.3
8.Ban Phu			33.9		18.1	5.9		57.9	47.3	+ 10.6	
9.Nonghan			35.3					35.3	51.0	- 15.7	
10.Nakhon Phanom*	4.0	32.8	5.4	52.3	90.2	7.6	29.8	222.3	113.7	+108.6	2165.4
11.Tha U-ten		39.0	4.0		[illegible]	37.0	74.0	154.0	82.8	+ 71.2	
12.Na Gae		45.5	55.					–	43.2	–	
13.That Phanom		47.2	64.3	53.2	164.7	105.3		434.7	35.3	+399.4	
14.Mukdahan*		15.1	42.7	24.7	15.0	156.0	35.8	289.3	59.3	+230.0	1143.4
15.Sakon Nakhon*		3.1	49.8	25.6	78.0	49.6	13.1	219.2	63.3	+155.9	1102.6
16.Nanon Niwas		21.2	55.5	40.2	150.6		6.4	273.9	94.4	+179.5	
17.Phana Nikhom		27.4	35.5	22.6	42.1	15.8	9.2	152.6	76.0	+ 76.6	
18.Kalasin		15.8	2.6		10.7	6.8		35.9	30.8	+ 5.1	
19.Yang Talat		22.8	11.2	0.5	19.1	5.1		58.7	32.3	+ 26.4	
20.Kantaravichai			6.6		9.9	5.4		21.9	36.5	- 14.6	
21.Kamolasai			12.0		12.0	6.5	1.0	31.5	38.5	- 7.0	
22.Khon Kean*			7.4		2.2	5.7	5.6	20.9	21.6	- 0.7	608.4
23.Nam Phong								–	44.1	–	
24.Phu Wiang				6.2				6.2	22.4	-16.2	
25.Chonnabot				1.0	13.9			14.9	33.8	- 18.9	
26.Phon								0.0	34.4	- 34.4	
27.Maha Sarakhram						24.1	1.2	25.3	31.2	- 5.9	
28.Phayakkhaphum Phisai								0.0	47.7	- 47.7	
29.Borrabu					8.0	3.6		11.6	28.5	- 16.9	
30.Roi Et*			0.2	3.7	33.6	11.6	2.3	51.4	34.7	+ 16.7	101[illegible].6
31.Phen Thong			45.7		29.7	20.0	2.7	98.1	50.2	+ 47.9	
32.Kasot Wisai	6.2			0.8				2.0	46.7	- 44.7	
33.Suwannaphum				7.1				7.1	27.8	- 20.7	
34.Chaiyaphum*				2.2	12.8	3.7		17.7	24.9	- 7.2	740.9
35.Phu Keow								0.0	37.4	- 37.4	
36.Chaturak								0.0	27.4	- 27.4	
37.Samnet Narong								0.0	19.5	- 19.5	
38.Nakhon Ratchasima*				0.2	2.0	4.2		6.4	31.5	- 25.1	547.5
39.Bua Yai					4.5	5.3		9.8	65.2	- 55.4	
40.Chakkharat						4.2		5.2	29.4	- 25.2	
41.Sung Neon						6.8		6.7	29.1	- 22.4	
42.Sikhui								0.0	50.8	- 50.8	
43.Chokchai						3.1		3.1	50.0	- 46.9	
44.Buriram								0.0	8.5	- 8.5	
45.Phut Thai Song								0.0	37.5	- 37.5	
46.Lam Phai Mat				7.4				7.4	32.9	- 25.5	
47.Nang Rong			0.7					0.7	25.6	- 24.9	
48.Prakhon Chai				37.9				37.9	44.2	- 6.3	
49.Surin*		5.1	4.6	26.4	10.7	10.7	0.2	57.7	25.9	+ 31.8	658.4
50.Rattanburi				13.3	32.0			45.3	33.3	+ 12.0	
51.Sangkhla								–	28.9	–	
52.Sisaket			15.5	64.5			120.1	200.0	40.9	+159.2	
53.Kanthrarom			27.7					27.7	59.4	- 31.7	
54.Khu Khan			8.5	40.5		50.5		99.5	38.5	+ 61.0	
55.Ubon Ratchathani*	0.4	1.2	54.4	9.5	31.6	32.5	4.6	134.2	75.4	+ 58.8	1197.5
56.Khemmarat	20.1	12.3						–	48.4	–	
57.Amnat Chareon		28.5		20.0	20.0	31.0		99.5	52.3	+ 47.2	
58.Yasothon				15.2	41.5	37.3	3.2	97.2	40.2	+ 57.0	
59.Maha Chana Chai			21.3	32.6	76.9	93.4		224.2	87.2	+137.0	
60.Det Udon			38.8	33.2	50.0	27.5	1.5	151.0	82.4	+ 68.6	
	30	357	770	417	1044	804	318.				

Station	July 30 - Aug. 5 1962							Total	Weekly Normal	Normal DPT.	Total Since 1Jan.
	30	31	1	2	3	4	5				
Central Part											
1. Nakhon Sawan*		2.2		1.7				3.9	34.9	- 31.0	[illegible]
2. Banphot Phisai			10.4					10.4	25.6	- 15.2	
3. Lat Yao		7.9						7.9	27.8	- 19.9	
4. Chumsaeng	23.0		3.1	2.1			3.0	31.2	40.3	- 9.1	
5. Phayaha Khiri			3.5			8.2		11.7	24.6	- 12.9	
6. Tha Khli								-	36.8	-	
7. Uthai Thani			3.3				6.6	9.9	30.4	- 20.5	
8. Nong Chang			7.3			7.1		14.4	49.2	- 34.8	
9. Nong Khar Yang								0.0	36.5	- 36.5	
10. Chaiyanat								0.0	26.0	- 26.0	
11. Manorom		5.3		1.5		8.8	4.1	19.7	41.7	- 22.0	
12. Wat Sing		1.0				3.3	4.7	9.0	42.7	- 33.7	
13. Singburi								0.0	38.1	- 38.1	
14. Inthaburi							3.3	3.3	63.9	- 60.6	
15. Bang Rachan							6.3	6.3	40.6	- 34.3	
16. Phomburi						10.1	3.5	13.6	43.1	- 29.5	
17. Lopburi*				1.0	1.2	6.8	0.6	9.6	38.2	- 28.6	773.0
18. Ban Mi								0.0	55.6	- 55.6	
19. Chai Badan								0.0	23.6	- 23.6	
20. Ang Thong							15.5	15.5	56.8	- 41.3	
21. Pho Thang			0.9					0.9	53.3	- 52.4	
22. Pa Mok			6.1			3.8	0.9	10.8	40.6	- 29.8	
23. Saraburi	3.6							3.6	43.9	- 40.3	
24. Nong Cae			28.5			2.4		30.9	-	-	
25. Ayuthaya						5.1	20.0	25.1	28.4	- 3.3	
26. Bang Ban						1.8	0.8	2.6	-	-	
27. Sena	2.9		20.1			1.5		24.5	58.5	- 34.0	
28. Tha Rua						8.9		8.9	58.9	- 50.0	
29. Phak Hai								0.0	28.7	- 28.7	
30. Bang Pa-in							24.6	24.6	114.2	- 89.6	
31. Suphanburi*						0.2		0.2	36.1	- 35.9	7[illegible]
32. Song Phi Nong								0.0	44.7	- 44.7	
33. Kanchanaburi*	0.2		15.5			1.2	0.2	17.1	24.7	- 7.6	36[illegible]
34. Tha Muang					15.0			15.0	52.4	- 37.4	
35. Nakhon Phathom						6.4		6.4	26.1	- 19.7	
36. Nakhon Chai Si						9.3	6.4	15.7	46.3	- 30.6	
37. Pathum Thani			9.1				7.5	16.6	47.3	- 30.7	
38. Thanyaburi	16.5		5.4		0.8	8.7	5.8	37.2	43.2	- 6.0	
39. Nonthaburi	4.8				6.3	5.3	9.8	26.2	48.2	- 22.0	
40. Bang Bua Thong						17.6	24.5	42.1	68.0	- 25.9	
41. Nakhon Nayok	65.9		42.5	9.4		40.8	11.5	170.1	85.5	+ 80.6	
42. Prachinburi*			32.2	4.8	3.8	44.4	9.[illegible]	95.0	21.3	+ 73.7	1736.[illegible]
43. Ban Sang	6.5						29.9	36.4	91.6	- 55.2	
44. Si Maha Pho			1.1			9.5	5.3	15.9	61.6	- 45.7	
45. Kabinburi	10.0		5.2		6.3	14.4	83.0	118.9	63.8	+ 55.1	
46. Aranyaprathet*	0.6		2.9	2.8	1.1	14.4	8.2	30.0	59.9	- 29.9	607.[illegible]
47. Chachoengsao	26.2		11.1			46.7	11.6	95.6	95.8	- 0.2	
48. Bangkok*	5.6		4.2		5.0	5.3	16.2	36.3	43.2	- 7.0	554.[illegible]
49. Don Muang*			8.0		0.1	32.3	7.9	48.3	40.8	+ 7.5	556.[illegible]
50. Bang Khen								-	70.5	-	
51. Minburi			8.4		4.3	16.4	17.8	46.9	53.6	- 6.7	
52. Lay Khrabang			12.6		24.6			37.2	68.1	- 30.9	
53. Thonburi			3.4		4.6	7.8	29.7	46.3	62.3	- 16.0	
54. Ratchaburi								0.0	42.8	- 42.8	
55. Photharam								0.0	79.4	- 79.4	
56. Samut Songkhram								0.0	19.0	- 19.0	
57. Bang Konti	4.2							4.2	29.5	- 25.3	
58. Samut Sakhon						3.3		3.3	38.7	- 35.4	
59. Samut Prakan	0.6		1.6	1.1	1.4	6.5	8.5	19.7	78.0	- 58.3	
60. Pom Phrachun*	0.2		0.8		1.1	9.4	7.4	18.9	-	-	62[illegible]

Station	July 30 - Aug. 5 1962							Total	Weekly Normal	Normal DPT.	Total Since 1Jan.62
	30	31	1	2	3	4	5				
Gulf of Thailand, East Coast											
1.Chonburi*			3.2	0.3	0.2	1.5	18.2	23.4	33.6	- 10.2	495.7
2.Phanat Nikhom	6.3		5.9				25.1	37.3	51.0	- 13.7	
3.Phan Thong			10.1					10.1	37.9	- 27.8	
4.Si Chang*				3.6	0.3	6.7		10.6	-	-	
5.Sattahip*					2.2	1.6	0.1	3.9	21.0	- 17.1	380.4
6.Rayong*			0.7		4.8	4.7	7.2	17.4	44.7	- 27.3	
7.Ban Khai							20.2	20.2	71.4	- 51.2	
8.Kleang						27.5	22.2	49.7	74.4	- 24.7	
9.Chanthaburi*	0.1		2.4	8.4	19.2	69.7	12.6	112.2	114.5	- 2.3	1725.0
10.Pong Namrom			24.0	23.0	52.0	82.2		181.2	49.4	+131.8	
11.Tha Mai			1.2	7.5	17.0	95.7	39.8	161.2	175.2	- 14.0	
12.Na Kham								-	-	-	
13.Trat				45.5		70.0	14.5	130.0	138.7	- 8.7	
14.Laem Ngop*			13.9	5.1				-	178.1	-	
15.Khlong Yai*		0.8	29.9	22.9	75.2	47.9	80.5	257.2	201.7	+ 55.5	2528.6
Southern Thailand, East Coast											
1.Phetburi						16.5		16.5	33.1	- 10.6	
2.Ban Laem						6.9	1.2	8.1	22.9	- 14.8	
3.Prachuap Khirikhan*		4.2	9.2	5.6	4.5	7.0	32.8	63.3	16.3	+ 47.0	45[illegible].4
4.Hau Hin*		0.2	1.2		0.7	10.3	2.5	34.9	21.6	+ 13.3	351.4
5.Chumphon*		1.8	16.3	9.7	25.7	23.1	20.6	97.3	27.5	+ 69.7	1170.7
6.Tha Sae		17.0	40.2	29.9				87.1	7.5	+ 79.6	
7.Langsuan				11.4	17.3			28.7	36.3	- 7.6	
8.Bandon*		6.7		0.8	0.5	0.3	7.5	15.8	28.5	- 12.7	491.2
9.Chaiya								0.0	49.7	- 49.7	
10.Ban Na San								0.0	56.7	- 56.7	
11.Nakhon Sithammarat*			6.6	2.1				8.7	25.2	- 16.5	786.7
12.Sichon								-	44.7	-	
13.Chawang			5.4	34.2				39.6	50.3	- 10.7	
14.Ron Phiburn								0.0	28.0	- 28.0	
15.Thung Song			3.3	5.2		0.4	2.5	11.4	24.3	- 12.9	
16.Pahk Phanang								0.0	32.0	- 32.0	
17.Phatthalung			1.1	2.1				3.2	28.5	- 25.3	
18.Khao Chai Son				2.3				2.3	-	-	
19.Songkhla*	5.6	6.9		4.8			2.7	20.0	26.8	- 6.8	363.1
20.Ratthaphum								0.0	27.5	- 27.5	
21.Hat Yai								0.0	39.1	- 39.1	
22.Pattani								0.0	32.5	- 32.5	
23.Nong Chik								0.0	42.0	-42.0	
24.Yaring							1.2	1.2	13.7	- 12.5	
25.Panarae								0.0	-	-	
26.Sadao	47.2							47.2	-	-	
27.Yala								-	21.2	-	
28.Narathiwat*	2.4	0.5					4.2	7.1	41.9	- 34.8	737.8
29.Tak Bai								0.0	30.5	- 30.5	
30.Yi Ngo								0.0	5.7	- 5.7	
Southern Thailand, West Coast											
1.Ranong*	5.0	3.4	24.9	25.2	53.5	63.6	37.1	212.7	151.7	+ 61.0	2165.5
2.Kraburi	18.6		24.6					-	-	-	
3.Phangnga	17.8	1.8	25.0	24.2				69.6	47.1	+ 22.5	
4.Takua Pa	2.7							2.7	116.3	-113.6	
5.Takua Thong	15.4	4.4	31.2	10.3	8.6	5.9	30.4	106.2	75.6	+ 30.6	
6.Thay Muang						12.7	5.6	35.9	113.1	- 77.2	
7.Phuket*	7.8	1.6	0.9	12.5		2.4		25.2	37.2	- 12.0	1034.5
8.Phuket Air-port*	9.8	0.6	3.2	1.0			9.1	23.7	-	-	1258.1
9.Khlong Tom		6.1	3.9	11.6			11.7	33.3	-	-	
10.Trang Air-port*	2.4	13.2	12.2	9.6		1.0	6.4	35.0	80.0	- 45.0	958.2
11.Parien								0.0	-	-	
12.Sikao	2.4	12.5	7.4	8.0		5.9		35.9	-	-	
13.Yan Ta Khao		18.1		10.1		17.8		28.2	-	-	
14.Satun								0.0	34.5	- 34.5	
15.La Ngu	21.2						13.5	34.7	36.9	- 2.2	

19.00

Library, U.S. Labor.
Bureau, Washington,
25, D.C. U.S.A.

(Microfilm of Government
Publications.)



- 29 1962
...ER BUREAU

Thailand

METEOROLOGICAL DEPARTMENT

Royal Thai Navy

Charoon V. Bunnag

Vice Admiral, Director

****

WEEKLY RAINFALL OVER THAILAND

DURING THE PERIOD AUGUST 6 - 12 1962

No.32,1962

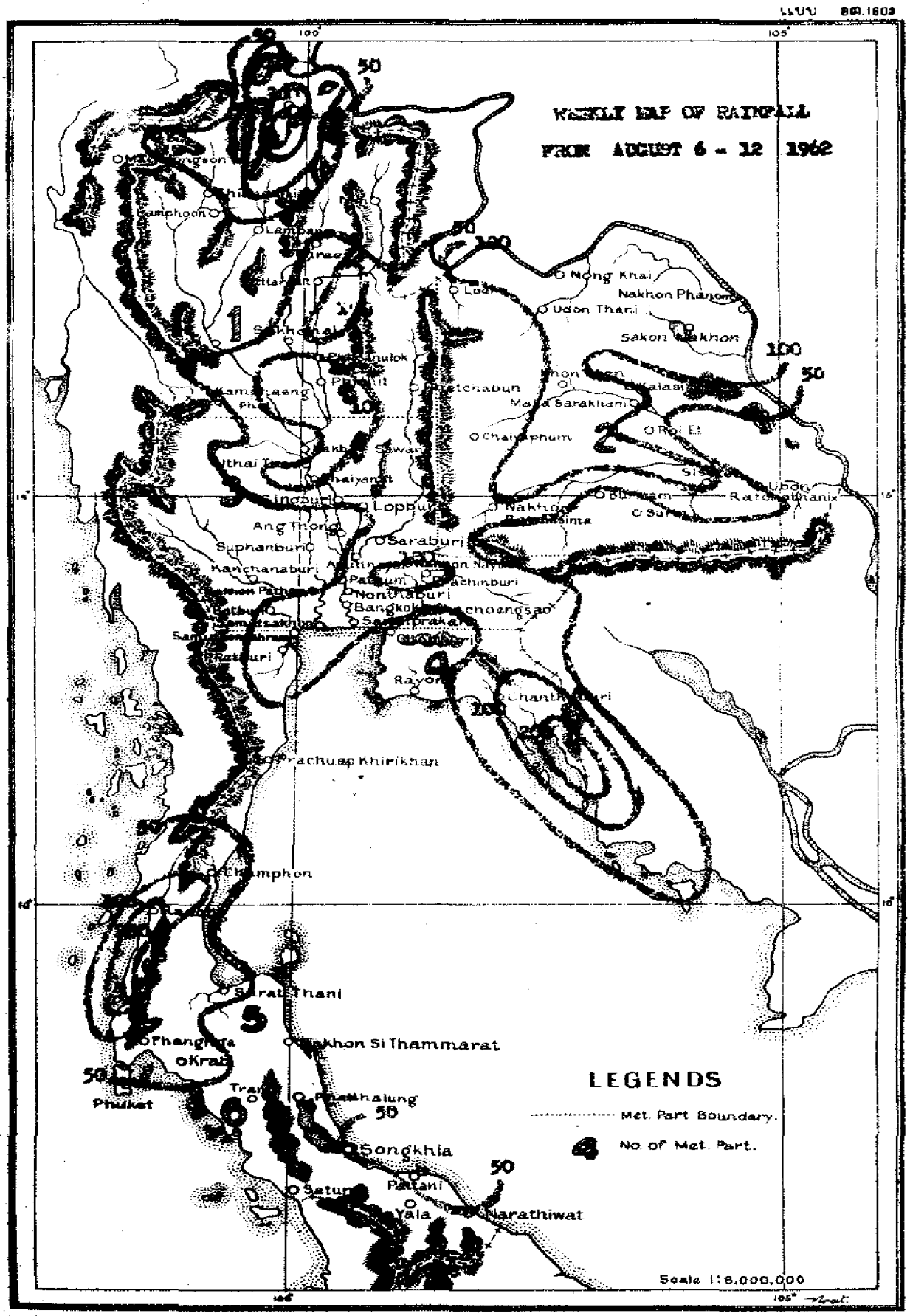
WEEKLY MAP OF RAINFALL
FROM AUGUST 6 - 12 1962
LEGENDS
Met. Part Boundary.
No. of Met. Part.
Scale 1:6,000,000
Nong Khai
Nakhon Phanom
Udon Thani
Sakon Nakhon
Mahasarakham
Roi Et
Chaiyaphum
Lopburi
Ang Thong
Suphanburi
Saraburi
Kanchanaburi
Nonthaburi
Bangkok
Rayong
Prachuap Khirikhan
Champhon
Surat Thani
Nakhon Si Thammarat
Phangnga
Krabi
Phuket
Songkhia
Pattani
Yala
Narathiwat
Satun
Ratchathanix
Ubon
Sisaket
Burmam
Surin
Nakhon
Chanthaburi
Loei
Phetchabun
Phitsanulok
Sukhothai
Lampang
Lamphoon
Kamphaeng
Uthai Thani
Chaiyanat
Singburi
Pathum
Prachinburi
Chonburi
Samutprakarn
Ratburi
Chumphon
Trang
Phatthalung
50
100
105°
15°
10°

สถานะของฝนในรอบสัปดาห์
ตั้งแต่วันที่ ๖ – ๑๒ ส.ค.๒๕๐๕

พายุโซนร้อน "แพทซี่" จากมหาสมุทรแปซิฟิคได้เคลื่อนผ่านทะเลจีนและถึงก้นอ่าวตังเกี๋ยเมื่อวันที่ ๑๑ ส.ค. ลักษณะเช่นนี้ได้ทำให้มีปริมาณฝนสูงขึ้นและแผ่กระจายทั่วทั้งภาคเหนือ, ภาคตะวันออกเฉียงเหนือและภาคกลางของประเทศไทยตลอดสัปดาห์

ภาคเหนือ ภาคตะวันออกเฉียงเหนือ ภาคกลาง	มีฝนแผ่กระจายดีทั่วไป โดยปริมาณฝนรวมประจำสัปดาห์สูงกว่าค่าปกติ
อ่าวไทย ฝั่งตะวันออก	มีฝนเล็กน้อยถึงปานกลางเกือบทั่วไป โดยมีฝนหนักเป็นบางแห่งทางตอนใต้ของอ่าว ปริมาณฝนรวมประจำสัปดาห์ต่ำกว่าค่าปกติเล็กน้อย
ภาคใต้ ฝั่งตะวันออก	มีฝนปานกลางแผ่เป็นบริเวณกว้างทางตอนเหนือของอ่าวและมีฝนปานกลางกระจายทางตอนใต้ของอ่าว ปริมาณฝนรวมประจำสัปดาห์สูงกว่าค่าปกติเล็กน้อย
ภาคใต้ ฝั่งตะวันตก	มีฝนปานกลางเกือบทั่วไป โดยมีฝนหนักเป็นบางแห่ง ปริมาณฝนรวมประจำสัปดาห์ต่ำกว่าค่าปกติเล็กน้อย

Rainfall Situation
From Aug. 6 – 12 1962

The tropical storm "Patsy" from the Pacific Ocean, moved through the South China Sea and hit the Head Gulf of Tonkin on Aug.11. This condition caused more amount and well distribution of rainfall over the Upper Thailand in the week.

Northern Part: Northeastern Part: Central Part:	Good distribution of rainfall occurred in the Upper Thailand which the weekly total amount of rainfall were above the normal.
Gulf of Thailand, East Coast:	Scattered light to moderate rains occurred with some heavy rainfall in the south portion of the coast. The weekly total amount of rainfall were slightly below the normal.
Southern Thailand, East Coast:	Widespread moderate rains distributed in the north portion and scattered in the south. The weekly total amount of rainfall were slightly above the normal.
Southern Thailand, West Coast:	Scattered moderate rains with local heavy falls occurred which the weekly total amount of rainfall were slightly below the normal.

Meteorological Department
Royal Thai Navy
15 / 8 / 1962

METEOROLOGICAL DEPARTMENT

WEEKLY RAINFALL OVER THAILAND

(in millimetres)

Remark

Blank = Noreport of rainfall

* = Synoptic Station

Station	6	7	8	9	10	11	12	Total	Weekly Normal	Normal DPT.	Total Since 1 Jan. 72
Northern Part											
1.Chiangrai*		42.9	20.4	48.2	85.5	2.8	0.9	200.7	67.3	+ 334.5	805.4
2.Mae Sai	46.5	18.4	16.1	15.5			66.6	163.1	101.3	+ 61.8	
3.Chiangsoan		40.0	26.8					66.8	-	-	
4.Mae Chan		74.2		26.3				100.5	105.7	- 5.2	
5.Chiangkhong		37.6		34.9			36.2	108.7	102.6	+ 6.1	
6.Theong		7.8	10.6	18.0		15.3	4.8	56.5	-	-	
7.Mae Sruai	30.0	13.3	20.2				44.0	107.5	43.5	+ 64.0	
8.Chiangkham				23.8	6.0		96.0	125.8	48.8	+ 77.0	
9.Phan		104.8	68.3	81.4	78.2			332.7	43.2	+ 289.5	
10.Wiang Pa Pao		23.5	12.0	28.5	34.0		4.5	102.5	37.4	+ 65.1	
11.Mae Hongson*		1.2	15.2	1.5	5.2	1.4	2.3	26.8	55.9	- 29.1	634.2
12.Pai*		27.8	23.1					50.9	38.6	+ 12.3	
13.Khun Yaum*		0.1			19.8	6.8		26.7	-	-	
14.Mae Sariang*				9.2	4.9	3.3	1.2	18.6	42.0	- 23.4	741.3
15.Chiangmai*		3.0	0.1	12.9	8.0	14.6	6.0	44.6	34.7	+ 9.9	511.4
16.Fang				9.7			9.8	19.5	85.6	- 66.1	
17.Chiangdao			15.4	8.3	45.2			68.9	43.0	+ 25.9	
18.Mae Teang					69.2			69.2	46.6	+ 22.6	
19.Doi Saket			32.9	20.0	2.0	4.6		59.5	63.0	- 3.5	
20.Sam Sai		3.4	16.8	17.1	27.3	5.3	17.4	87.3	57.7	+ 29.6	
21.Hang Dong		3.5		11.5	5.5	9.9		30.4	39.1	- 8.7	
22.San Pa Tong		4.3						-	19.5	-	
23.San Kamphaeng				12.7	7.4		26.2	46.3	64.1	- 17.8	
24.Chom Thong			5.7	13.1	2.1	5.0	2.9	28.8	27.5	+ 1.3	
25.Hot								-	28.3	-	
26.Nan*	0.3		1.2	20.2	1.3	2.4	0.6	25.9	46.7	- 20.8	712.7
27.Lae	25.2		16.0					41.2	67.7	- 26.5	
28.Na Noi				24.1				24.1	29.3	- 5.2	
29.Lamphun				13.1				13.1	-	-	
30.Lampang*		1.8	0.3	21.0	2.4	3.8	11.2	40.5	25.5	- 15.0	392.0
31.Chae Hom			40.8	57.0				97.8	-	-	
32.Sop Phrap		4.2		6.8				11.0	24.5	- 13.5	
33.Ko Kha				18.4	12.2	14.7		45.3	44.2	+ 1.1	
34.Mae Tha								-	34.6	-	
35.Theon						28.0		28.0	28.5	- 0.5	
36.Phrae				55.7			3.8	59.5	-	-	
37.Phrae Air-port*		17.0	0.2	39.0	4.7		3.0	63.9	41.0	+ 22.9	537.9
38.Sung Man		27.6		24.7				52.3	46.3	+ 6.0	
39.Uttaradit*		6.6	1.2	42.9	2.6	0.3	15.1	68.7	47.1	+ 21.6	742.0
40.Nam Pat		17.1	17.7	46.0			14.2	95.0	71.2	+ 23.8	
41.Lap Lae	8.8			29.0		4.0	15.1	56.9	61.5	- 4.6	
42.Tron								-	29.5	-	
43.Tak		2.9	4.0					6.9	-	-	
44.Tak Air-port*		5.7	6.8			1.8	7.4	21.7	17.7	+ 4.0	412.1
45.Ban Tak				1.3		3.6	5.7	10.5	19.0	- 8.5	
46.Mae Sot*	0.6	1.0	5.9	5.8	13.5	0.4	21.8	49.0	81.0	- 32.0	1018.3
47.Phumiphon Dam*	0.1	0.1		0.2	0.4			-	-	-	
48.Sukhothai				15.6		13.0	11.5	40.1	31.5	+ 8.6	
49.Sawankhalok		12.8		45.2			14.6	72.6	47.5	+ 25.1	
50.Kongkrailat								-	27.0	-	
51.Phitsanulok*		2.2		13.2	2.4	6.4	28.0	52.2	51.9	+ 0.3	591.0
52.Phrom Phiram	10.8		19.9	34.7		67.9		133.3	63.3	+ 70.0	
53.Wang Thong		37.2		28.0			10.3	75.5	57.6	+ 17.9	
54.Kamphaeng Phet	3.2	55.5		3.1		25.0	24.0	110.8	26.3	+ 84.5	
55.Phichit		75.5		81.7				157.2	64.8	+ 92.4	
56.Bang Munnag		0.3	27.9	14.1	20.3	5.2	9.8	77.6	67.0	+ 10.6	
57.Thaphanhip				100.8	31.1	5.9	12.5	150.3	-	-	
58.Phetchabun*		10.5		8.9	17.3	9.3	22.4	68.4	43.7	+ 24.7	643.1
59.Lom Kao		10.0		1.6	8.7	12.0	20.5	52.8	42.0	+ 10.8	
60.Lom Sak	20.5		42.9	3.1				66.5	45.7	+ 20.8	

Station	August 6 - 12 1962							Total	Weekly Normal	Normal DPT.	Total Since 1Jan.62
	6	7	8	9	10	11	12				
Northeastern Part											
Nong Khai	18.9	33.8	2.6			43.5	54.4	153.2	57.6	+ 95.6	
Phon Phisai	50.5	56.5				30.0	22.0	159.0	50.4	+ 108.6	
Tha Bo	17.5	13.5			2.1	30.7	28.2	92.0	47.1	+ 44.9	
Loei*	19.6	0.2	1.0	11.6	2.7	0.7	60.7	96.5	60.1	+ 36.4	602.7
Chiangkhan			33.7	60.0	1.5	10.5	5.0	110.7	41.8	+ 68.9	
Dan Sai		21.3						-	26.6	-	
Udon Thani*	13.4	71.3	0.2	2.7	2.1	31.0		127.5	35.5	+ 92.0	995.0
Ban Phu	4.2		2.7	16.3	54.7	73.4		147.3	109.3	+ 38.0	
Nonghan	20.9							-	58.2	-	
Nakhon Phanom*	17.0	44.4	0.1	18.2	12.4	22.5	33.3	137.9	135.5	+ 2.4	2411.6
Tha U-ten	3.5	34.5				114.0	12.0	164.0	117.2	+ 46.8	
Na Gae	42.3	8.3						50.6	71.7	- 21.1	
That Phanom						100.5		100.5	121.8	- 21.3	
Mukdahan*		5.9		35.4	42.8	14.8	5.8	104.7	61.5	+ 43.2	1248.1
Sakon Nakhon*	4.6	27.6	19.0	9.1	19.3	5.8	8.9	94.3	77.8	+ 16.5	1196.9
Wanon Niwas	51.2	19.6	10.8	8.6		15.4	7.2	112.8	105.3	+ 7.5	
Phanna Nikhom		2.7		35.3				-	96.2	-	
Kalasin			9.2			42.5	18.5	70.2	53.5	+ 16.7	
Yang Talat	0.7		13.6	5.7	33.0	4.2	72.4	129.6	73.6	+ 56.0	
Kantharavichai	5.2			9.4				-	55.0	-	
Kamolasai	14.0		14.0	6.5	6.0	6.0	19.2	65.7	53.6	+ 12.1	
Khon Kaen*		3.1	27.3		15.6	0.9	50.0	96.9	42.8	+ 54.1	707.0
Nam Phong								-	29.7	-	
Phu Wiang		44.0						44.0	43.4	- 0.6	
Chonnabot		26.5	15.1		33.9	26.7		102.2	43.3	+ 58.9	
Phon		61.1						61.1	64.3	- 3.2	
Maha Sarakham				11.9	20.2	73.3	23.8	129.2	71.7	+ 57.5	
Phayakkhaphum Phisai		13.0		3.0		9.2		25.4	41.5	- 16.1	
Borrabu				38.8	72.5	6.3	27.4	146.0	41.7	+ 104.3	
Roi Et*		13.7		2.8	3.4	7.2	2.1	29.2	63.3	- 34.1	1047.8
Phon Thong		4.1						-	51.5	-	
Kaset Wisai	20.3			82.4		4.6		107.3	35.4	+ 71.9	
Suwannaphum	7.1			67.3		54.6	10.5	139.5	21.2	+ 118.3	
Chaiyaphum*		4.1		13.3	3.0	5.5	5.1	31.0	22.3	+ 8.7	771.9
Phu Kaow		7.0		3.3		37.8		48.1	15.4	+ 32.7	
Chaturak			75.4					75.4	35.6	+ 39.8	
Samnet Narong								-	56.4	-	
Nakhon Ratchasima*		1.9	30.3	24.1	5.3	2.0	4.2	67.8	22.2	+ 45.6	615.3
Bua Yai		54.7		2.0	20.2		11.6	88.5	36.5	+ 52.0	
Chakkarat		8.5		24.2	9.5			42.2	23.8	+ 18.4	
Sung Noon				44.5			8.0	52.5	20.7	+ 31.8	
Si Khui				48.3			4.7	53.0	29.5	+ 23.5	
Chokchai		2.6		5.6	11.0	14.0	0.8	34.0	29.0	+ 5.0	
Buriram		15.2		13.8				29.0	66.2	- 37.2	
Phut Thai Song				13.7				13.7	24.4	- 10.7	
Nam Phlai Mat		23.7	6.2	5.7	31.5			77.8	15.9	+ 61.9	
Nang Rong		0.8	11.3	3.7	25.7	3.5	0.3	45.3	31.4	+ 13.9	
Prakhon Chai								-	38.1	-	
Surin*		1.4	0.9	19.7	14.2	10.6	0.6	47.4	61.7	- 14.3	705.8
Rattanaburi				11.2	2.5			13.7	13.0	+ 0.7	
Sangkha								-	16.8	-	
Sisaket	60.0	15.5		35.0				110.5	68.1	+ 42.4	
Kanthrarom	51.4							51.4	36.8	+ 14.6	
Khu Khan				80.8				80.8	49.5	+ 31.3	
Ubon Ratchathani*		2.2		1.6	0.1	27.1	0.8	31.8	98.6	- 66.8	1238.7
Khemmarat								-	53.3	-	
Amnat Charoen				9.3				-	77.7	-	
Yasothon		1.3		10.9	1.5	5.5		19.2	43.1	- 23.9	
Maha Chana Chai		10.3		49.6				59.9	48.7	+ 11.2	
Det Udom		31.2		20.0				51.2	61.6	- 10.4	

Station	August 6 - 12 1962							Total	Weekly Normal	Normal DPT.	Total Since 1Jan.62
	6	7	8	9	10	11	12				
Central Part											
1.Nakhon Sawan*		1.2		20.2	7.5	15.4	30.2	74.2	25.6	+ 48.6	396.6
2.Banphot Phisai		33.7	9.7	13.3	3.1	33.1	29.7	122.6	42.6	+ 80.0	
3.Lat Yao		6.6		4.5	2.1	8.3	22.4	43.9	38.3	+ 5.6	
4.Chumsaeng			14.2	33.4	31.5	16.4	14.4	109.9	49.7	+ 60.2	
5.Phayuha Khiri					30.3		24.3	54.6	35.4	+ 19.2	
6.Thakhli			17.8					-	22.1	-	
7.Uthai Thani				72.9		7.1	12.3	92.3	29.0	+ 63.3	
8.Nong Chang			15.3	54.3	11.2			80.8	49.8	+ 31.0	
9.Nong Khar Yang			10.4	50.4				60.8	32.9	+ 27.9	
10.Chaiyanat				17.2		15.6	10.8	43.6	32.6	+ 11.0	
11.Manorom		4.7		58.9		12.3	16.3	92.2	32.4	+ 59.8	
12.Wat Sing			14.8	63.1		6.1	11.2	95.2	23.8	+ 71.4	
13.Singburi								-	36.0	-	
14.Inthaburi				8.1		1.8	8.2	18.1	54.8	- 36.7	
15.Bang Rachan				4.2			7.2	11.4	29.4	- 18.0	
16.Phram Buri				2.3				2.3	16.1	- 13.8	
17.Lopburi*		15.6		6.4		34.2	2.4	58.6	53.6	+ 5.0	831.0
18.Ban Mi							56.6	56.6	18.4	+ 38.2	
19.Chai Badan		4.9		14.3				19.2	13.9	+ 5.3	
20.Angthong		3.0		9.6				12.6	48.0	- 35.4	
21.Pho Thong		3.3		68.6				71.9	29.7	+ 42.2	
22.Pa Mok		2.8		2.9				5.7	38.2	- 32.5	
23.Saraburi	12.4			4.2		52.6		69.2	74.5	- 5.3	
24.Nong Gap						23.8		23.8	-	-	
25.Ayuthaya						56.8		56.8	26.3	+ 30.5	
26.Bang Ban				1.3		32.9		34.2	-	-	
27.Sena		2.9		22.4	5.2	35.5		66.0	30.8	+ 35.2	
28.Tha Rua	4.0			3.5		28.1	1.9	37.5	45.8	- 8.3	
29.Phak Hai				57.3				57.3	32.8	+ 24.5	
30.Bang Pa-in				20.8				20.8	31.5	- 10.7	
31.Suphanburi*	0.2			30.1			2.6	32.9	29.7	+ 3.2	312.9
32.Song Phi Nong				36.0				36.0	32.1	+ 3.4	
33.Kanchanaburi*	5.2					0.4	0.6	6.2	26.0	- 19.8	369.5
34.Tha Muang	9.5							9.5	49.6	- 40.1	
35.Nakhon Phathom					5.2		18.6	23.8	17.0	+ 6.8	
36.Nakhon Chai Si							9.2	9.2	33.5	- 24.3	
37.Pathum Thani				3.5				3.5	34.7	- 31.2	
38.Thanyaburi	1.5				40.5	0.8	48.5	91.3	73.9	+ 17.4	
39.Nonthaburi				19.2	0.2	2.8	3.5	25.7	31.4	- 5.7	
40.Bang Pan Thong				20.2	7.5	4.3	22.8	54.8	67.4	- 12.6	
41.Nakhon Nayok				5.4	41.3			46.7	118.3	- 71.6	
42.Prachinburi*	9.2	2.8		83.2	33.6	6.9	4.2	139.9	71.3	+ 68.6	1881.8
43.Ban Sang					88.2			88.2	53.4	+ 34.8	
44.Si Maha Pho	3.4				13.2	1.8		18.4	24.5	- 6.1	
45.Kabinburi				14.4	20.2	48.0		82.6	26.5	+ 56.1	
46.Aranyaprathet*		23.7		8.1		29.1	9.9	70.8	37.2	+ 33.6	677.9
47.Chachoengsao	7.6			1.1		46.7	25.7	81.1	41.3	+ 39.8	
48.Bangkok*	4.0			0.6	34.8	1.8	23.6	64.8	44.1	+ 26.7	619.1
49.Don Muang*				31.1	20.2	2.0	30.3	83.6	52.9	+ 30.7	651.4
50.Bang Khen	14.6			8.8	11.5	3.3	14.7	52.9	43.2	+ 9.7	
51.Minburi	2.5				27.6		61.7	91.8	43.9	+ 47.9	
52.Lat Krabang								-	73.9	-	
53.Thonburi								-	30.3	-	
54.Ratchaburi				76.3	6.7			83.0	27.3	+ 55.7	
55.Photharam				17.0			16.5	33.5	29.5	+ 4.0	
56.Samut Songkhram	3.5							3.5	13.3	- 9.8	
57.Bang Konti				12.1				12.1	20.8	- 8.7	
58.Samut Sakhon	9.1			2.0	4.1	5.4	32.2	52.8	44.1	+ 8.7	
59.Samut Prakan	15.6			4.4	14.5	1.9		36.4	29.6	+ 6.8	
60.Pom Phrachan*					15.2	1.6	37.4	56.7	-	-	879.4

Station	August 6 - 12 1962							Total	Weekly Normal	Normal DPT.	Total Since 1Jan.62
	6	7	8	9	10	11	12				
Gulf of Thailand East Coast											
.Choburi*	10.8			0.3	1.6	1.0	19.7	33.4	32.2	+ 1.2	589.1
.Phanat Nikhom	5.8							5.8	12.2	- 6.2	
.Phan Thong	5.9						21.1	27.0	38.4	- 11.4	
.Si Chang*	2.2				7.4	0.3	15.2	25.1	-	-	294.2
.Sattahip*	1.2	0.2					27.2	28.6	19.3	+ 9.3	408.8
.Rayong*	1.2						8.0	9.2	23.0	- 13.8	
.Ban Khai							6.1	6.1	27.6	- 21.5	
.Khlaeng			44.5	13.5			.	58.0	88.2	- 30.2	
.Chanthaburi*	22.1	0.5	9.5	0.2	19.0	40.1	7.2	98.6	92.9	+ 5.7	1823.0
.Pong Namron				32.0	63.0			95.0	108.5	- 13.5	
.Tha Mai				8.8	7.8	36.7		53.3	132.7	- 79.4	
.Ma Kham								-	-	-	
.Trat							9.2	-	114.5	-	
.Laem Ngop*		24.4						-	96.9	-	
.Khlong Yai*	43.4	23.6		50.0	47.8	20.6	42.9	228.3	183.4	+ 44.9	2750.9
Southern Thailand, East Coast											
.Phetburi					64.7		19.9	84.6	26.9	+ 57.7	
.Ban Laem				4.6	50.8		18.8	74.2	42.1	+ 32.1	
.Prachuap Khirikhan*	16.7	2.8	0.3	1.5	2.2	2.1	22.2	47.8	22.2	+ 25.6	506.2
.Hua Hin*				13.0	12.3	0.2	44.4	69.9	17.7	+ 52.2	421.3
.Chumphon*	31.5	6.4	19.8	2.0	9.7	0.9	16.5	86.8	31.5	+ 55.3	1257.5
.Tha Sae		32.4						32.4	13.4	+ 19.0	
.Langsaun	24.4				18.4			42.8	28.5	+ 14.3	
.Bandon*	7.1	1.0		1.4	1.3		41.8	66.9	23.0	+ 43.9	543.8
.Chaiya	53.7							53.7	51.8	+ 1.9	
.Ban Na San								-	41.2	-	
.Nakhon Sithammarat*		0.5		7.3	3.1	0.7		11.6	17.5	- 5.9	802.3
.Sichon	0.6							0.6	26.8	- 26.2	
.Chawang					3.5			3.5	52.0	- 48.5	
.Ron Phibun								0.0	14.3	- 14.3	
.Thung Song								0.0	33.3	- 33.3	
.Phak Phanang		2.4		27.5				29.9	34.2	- 4.3	
.Phatthalung						1.5	10.4	11.9	19.7	- 7.8	
.Khao Chai Son								0.0	-	-	
.Songkhla*	0.4	28.6				28.0	6.9	63.9	13.2	+ 50.7	423.9
.Rattaphum		5.7						5.7	7.7	- 2.0	
.Hat Yai					32.7			32.7	10.1	+ 22.6	
.Pattani		11.6				48.0		59.6	19.4	+ 40.2	
.Nong Chik								0.0	19.4	- 19.4	
.Yaring		19.8				17.5	2.3	39.6	27.0	+ 12.6	
.Panarae		22.5						22.5	-	-	
.Sadao								-	-	-	
.Yala		66.9						66.9	1.2	+ 65.7	
.Narathiwat*		14.4				34.8	0.6	49.8	33.7	+ 16.1	787.4
.Tak Bai		8.2				27.3		35.5	34.3	+ 1.2	
.Yi Ngo		9.9						9.9	44.9	- 35.0	
Southern Thailand, West Coast											
.Ranong*	88.9	8.5	1.0	28.5	59.3	15.2	17.1	218.5	155.5	+ 63.0	2384.0
.Kraburi	68.2			28.9				97.1	-	-	
.Phangnga	21.3	34.5		6.1	21.9			83.8	111.7	- 27.9	
.Takua Pa	82.3			18.4	38.6	42.3		181.6	114.3	+ 67.3	
.Takua Thung	26.8	23.0		17.5				67.3	67.3	-	
.Thay Muang	36.6		17.8					54.4	77.9	- 23.5	
.Phuket*		30.0			13.4	2.0	2.4	47.8	71.6	- 23.8	1808.1
.Phuket Air-port*		15.6		1.0	25.0	5.3	3.9	50.8	-	-	1308.9
.Khlong Tom		31.2					18.4	49.6	-	-	
.Trang Air -port*	4.0	8.5			27.0	1.6	1.2	42.3	67.8	- 25.5	1000.5
.Pa Rien				14.2				14.2	-	-	
.Si kao		11.2		2.0	4.5	23.4		43.1	-	-	
.Yan Takhao		15.9			30.1			46.0	-	-	
.Satun								-	68.3	-	
.Langu	8.9	12.3						21.2	54.4	- 33.2	

Thailand

LIBRARY
AUG 30 1962
WEATHER BUREAU

METEOROLOGICAL DEPARTMENT

Royal Thai Navy

Charoon V. Bunnag

Vice Admiral, Director

****

WEEKLY RAINFALL OVER THAILAND
DURING THE PERIOD AUGUST 13 - 19 1962

No. 33 1962

แบบ อต.1603

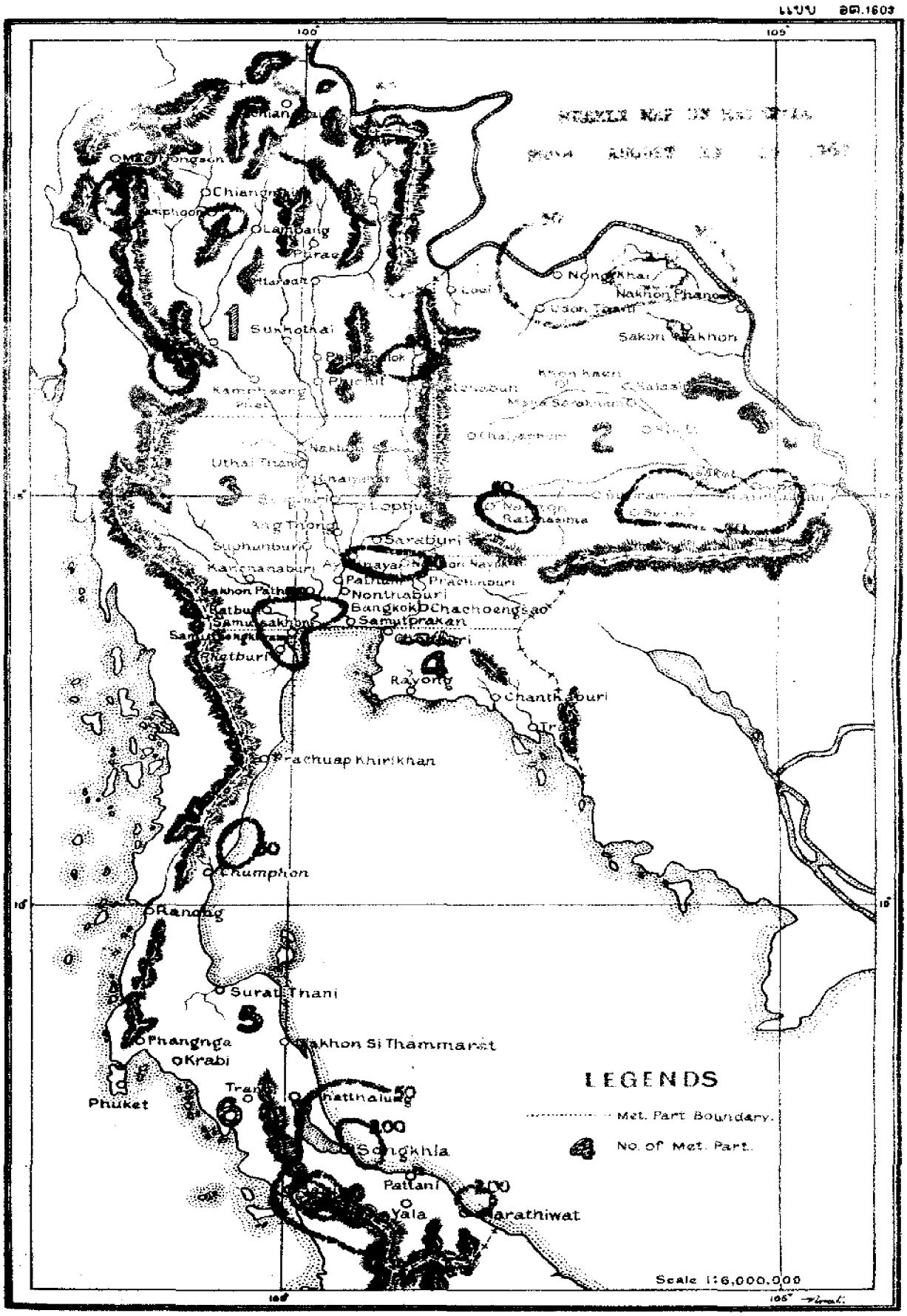

100°
105°
15°
10°
Chiangmai
Lampang
Purae
Sukhothai
Phichit
Kamphaeng Phet
Uthai Thani
Lopburi
Ang Thong
Saraburi
Suphanburi
Kanchanaburi
Nakhon Pathom
Nonthaburi
Bangkok
Chachoengsao
Samutprakan
Samutsakhon
Ratburi
Rayong
Chanthaburi
Prachuap Khirikhan
Chumphon
Ranong
Surat Thani
Phangnga
Krabi
Phuket
Nakhon Si Thammarat
Songkhla
Pattani
Yala
Narathiwat
Nong Khai
Nakhon Phanom
Udon Thani
Sakon Nakhon
Khon Kaen
Kalasin
Maha Sarakham
Chaiyaphum
Nakhon Ratchasima
Prachinburi
1
2
3
4
5
6
LEGENDS
Met. Part Boundary.
No. of Met. Part.
Scale 1:6,000,000

สถานะของฝนในรอบสัปดาห์
ตั้งแต่วันที่ ๑๓ — ๑๙ ส.ค. ๒๕๐๕

ในสัปดาห์นี้ร่องความกดอากาศต่ำได้พาดอยู่ทางตอนเหนือสุดของพะม่าและภาคใต้ของจีน บริเวณของแอนติไซโคลนในซีกโลกใต้ได้แผ่ขึ้นมาปกคลุมประเทศไทยเกือบทั่วไปทำให้ฝนในประเทศมีปริมาณน้อยกว่าสัปดาห์ที่แล้วมาก

ปริมาณฝนรวมประจำสัปดาห์ต่ำกว่าค่าปกติมากทุกภาค เว้นแต่ทางตอนใต้ของภาคใต้ฝั่งตะวันออกซึ่งฝนรวมประจำสัปดาห์สูงกว่าค่าปกติเล็กน้อย

Rainfall Situation

From Aug. 13 - 19 1962

Trough of low pressure covered the extreme north of Burma and Southern China. Thailand was generally covered by ridge of anticyclone in the southern hemisphere that caused less rain throughout the whole country.

The weekly total amounts of rainfall clearly below the normals except for the lower portion of the Southern Part East Coast which slightly above the normal.

Meteorological Department
Royal Thai Navy
21 / 8 / 1962

METEOROLOGICAL DEPARTMENT

WEEKLY RAINFALL OVER THAILAND

(in millimetres)

Remark

Blank = No report of rainfall

* = Synoptic Station

Station	August 13 - 19 1962							Total	Weekly Normal	Normals DPT.	Total Since Jan.62
	13	14	15	16	17	18	19				
Northern Part											
1.Chiangrai*	7.1			1.8	2.2	8.7	10.8	30.6	107.2	- 76.6	836.[illegible]
2.Mae Sai					29.4		18.3	47.7	87.6	- 39.9	
3.Chiangsean					53.2		30.5	83.7	-	-	
4.Mae Chan							54.3	54.3	118.8	- 64.5	
5.Chiangkhong	25.7					21.6	35.6	82.9	59.1	+ 23.8	
6.Theong					13.0	68.5	13.0	94.5	-	-	
7.Mae Suai	19.6					8.9	8.5	37.0	95.0	- 58.0	
8.Chiangkham				14.2	3.9	36.3	13.4	67.8	104.6	- 36.8	
9.Phan								0.0	110.9	-110.9	
10.Winng Pa Pao					6.5	13.0	3.2	19.5	79.9	- 60.4	
11.Mae Hongson*	3.5			1.0	0.2	1.9	1.1	7.7	69.4	- 61.7	648.[illegible]
12.Pai*		5.7					32.0	37.7	57.3	- 19.6	989.[illegible]
13.Khun Yuam*	1.5	21.9	15.3		43.5	30.0	2.1	114.3	-	-	743.[illegible]
14.Mae Sariang*	1.0	32.7	2.4	5.2	0.4	1.3	2.3	45.3	70.0	- 24.7	775.[illegible]
15.Chiangmai*	6.7					3.5	3.6	13.8	48.1	- 34.3	533.[illegible]
16.Fang	1.2	10.9					2.4	14.5	101.3	- 86.8	
17.Chiangdao	4.7				3.7	12.8	16.8	38.0	77.5	- 39.5	
18.Mae Taeng								-	-	-	
19.Doi Saket	7.2	8.3			1.3		1.3	18.1	79.2	- 61.[illegible]	
20.San Sai	4.0			0.1		10.1	1.5	15.7	89.1	- 73.4	
21.Hang Dong	8.2	5.4			2.6		4.0	20.2	60.7	- 40.5	
22.San Pa Thong		35.4						35.4	42.9	- 7.5	
23.San Kampheang	25.6							25.6	58.9	- 33.3	
24.Chom Thong	5.1	1.1	5.5				14.0	25.7	37.0	- 11.3	
25.Hot		28.5						28.5	50.2	- 21.7	
26.Nan*	0.8	2.0	26.0		11.6	38.4	3.8	82.6	58.6	+ 30.0	995.[illegible]
27.Lae							40.6	40.6	-	-	
28.Na Noi								0.0	41.6	- 41.6	
29.Lamphun	32.0	6.8		17.4				56.2	-	-	
30.Lampang*		1.0				1.0	3.0	5.0	45.6	- 40.6	396.[illegible]
31.Chae Hom	22.5						6.2	28.7	-	-	
32.Sop Prap		4.1		1.5			2.3	7.9	-	-	
33.Ko Kha							3.2	3.2	65.6	- 62.4	
34.Mae Tha								-	-	-	
35.Theon	11.0	7.1		2.5				20.6	42.0	- 21.4	
36.Phrae							13.7	13.7	-	-	
37.Phrae Air-port*		0.3				2.7	11.1	14.1	40.8	- 26.7	552.[illegible]
38.Sung Men							22.1	22.1	57.8	- 35.7	
39.Uttaradit*	2.6						1.6	4.2	62.1	- 57.9	746.[illegible]
40.Nam Pat		7.8				10.0		17.8	68.1	- 50.3	
41.Lap Lae	7.1							7.1	73.0	- 65.9	
42.Tron								-	-	-	
43.Tak	0.9						0.5	1.4	-	-	
44.Tak Air-port*	1.8						0.2	2.0	24.5	- 22.5	414.[illegible]
45.Ban Tak								0.0	33.8	- 33.8	
46.Mae Sot*	6.2	2.1	33.8		0.4	22.1	1.2	65.8	127.0	- 61.2	1085.[illegible]
47.Phumiphon Dam	10.0						0.2	10.2	-	-	
48.Sukhothai								0.0	44.0	- 44.0	
49.Sawankhalok								0.0	31.8	- 31.8	
50.Kongkrailat								-	-	-	
51.Phitsanulok*	1.1					1.1	25.9	28.1	60.5	- 32.4	619.[illegible]
52.Phrom Phiram								0.0	38.0	- 38.0	
53.Wang Thong							9.3	9.3	-	-	
54.Kampheang Phet	1.3	4.6						5.9	28.4	- 22.5	
55.Phichit	3.4						30.0	33.4	49.7	- 16.3	
56.Bang Munnag	2.1	0.7				2.6	3.0	8.4	29.0	- 23.6	
57.Thaphanhin	2.5						13.0	15.5	-	-	
58.Phetchabun*	13.1				0.2	3.6	2.6	19.5	46.1	- 26.6	662.[illegible]
59.Lom Kao	20.2					[illegible]	13.0	33.2	74.6	- 41.4	
60.Lom Sak	45.7						8.3	54.0	63.0	- 9.0	

Station	August 13 - 19 1962							Total	Weekly Normal	Normal DPT.	Total Since 1Jan 62
	13	14	15	16	17	18	19				
Northeastern Part											
1.Nongkhai	3.1				12.1	7.1	24.2	56.5	93.3	- 36.8	
2.Tha Bo			17.0		8.4	23.5	37.0	85.9	121.6	- 35.7	
3.Phon Phisai	8.7				43.3		30.0	82.0	111.0	- 29.0	
4.Loei*	7.9			3.2	0.2	1.5	14.9	27.7	59.1	- 31.4	
5.Chiangkhan	1.8					15.2	10.8	27.8	41.8	- 14.0	
6.Dan Sai							7.6	7.6	81.4	- 73.8	
7.Udon Thani*	5.1			19.9	14.9	38.0	7.9	85.8	40.8	+ 45.0	1080.8
8.Ban Phu	6.2		0.7		3.0		10.1	20.0	91.7	- 71.7	
9.Nonghan				12.4			10.4	22.8	-	-	
10.Nakhon Phanom*	0.8		0.4		1.1	33.4	10.4	46.1	123.4	- 77.3	2457.1
11.Tha U-ten		21.0	45.4				19.0	85.4	172.3	- 86.9	
12.Na Gae		30.5					39.5	70.0	58.2	+ 11.8	
13.That Phanom							30.2	30.2	57.0	- 26.8	
14.Mukdahan*		11.8	8.0		5.2	1.7	3.9	30.5	48.1	- 17.6	1278.6
15.Sakon Nakhon*			0.8		27.2	3.3	12.3	43.6	63.5	- 19.9	1242.6
16.Wanon Niwas	8.8	2.7	12.5		20.4	33.2	50.8	128.4	72.6	+ 55.8	
17.Phana Nikhom	7.4		8.2				24.6	40.2	28.3	+ 11.9	
18.Kalasin				22.4	8.7		7.1	38.2	43.5	- 5.3	
19.Yang Talat				0.5	3.4		3.2	7.1	33.0	- 25.9	
20.Kantaravichai				16.2				16.2	45.5	- 29.3	
21.Kamolasai					11.0		13.0	24.0	25.9	- 1.9	
22.Khon Kaen*						15.0	3.2	18.2	47.0	- 28.8	725.2
23.Nam Phong							25.3	25.3	23.3	+ 2.0	
24.Phu Wiang				2.0				2.0	53.5	- 51.5	
25.Chonnabot			1.8			8.9	10.7	11.0	13.3	- 2.3	
26.Phon								0.0	35.3	- 35.3	
27.Maha Sarakham								0.0	30.7	- 30.7	
28.Phayakkhaphum Phisai			4.0				5.0	9.0	30.5	- 21.5	
29.Borrabu								0.0	51.8	- 51.8	
30.Roi Et*					14.5	7.6	16.0	38.1	55.0	- 16.9	1085.9
31.Phon Thong						1.5	28.3	29.8	51.4	- 21.6	
32.Kaset Wisai							7.0	7.0	26.1	- 19.1	
33.Suwannaphum								0.0	56.9	- 56.9	
34.Chaiyaphum*	2.9			1.4			0.2	4.3	16.8	- 12.5	776.4
35.Phu Keow				52.0			12.5	64.5	-	-	
36.Chaturak								-	-	-	
37.Bamnet Narong			42.0				12.2	54.2	4.2	+ 50.0	
38.Nakhon Ratchasima*						10.4	45.2	55.6	24.5	+ 31.1	670.9
39.Bau Yai								0.0	25.4	- 25.4	
40.Chakkharat						3.8	8.9	12.7	21.3	- 8.6	
41.Sung Noon								0.0	18.7	- 18.7	
42.Si khui								-	-	-	
43.Chokchai					5.8		19.5	25.3	17.0	+ 8.3	
44.Buriram							10.5	10.5	21.1	- 10.6	
45.Phut Thai Song							9.6	9.6	37.3	- 27.7	
46.Lam Phai Mat								0.0	14.3	- 14.3	
47.Nang Rong						0.4	12.6	13.0	17.3	- 14.3	
48.Prakhon Chai							31.9	31.9	24.9	+ 7.0	
49.Surin*				11.4		48.0	23.7	83.1	58.6	+ 24.5	788.9
50.Rattanburi	28.3					15.2	10.8	54.3	23.7	+ 30.6	
51.Sangkha								0.0	17.9	- 17.9	
52.Sisaket								0.0	47.1	- 47.1	
53.Kanthharom								0.0	44.7	- 44.7	
54.Khu khan				10.5			8.5	19.0	21.7	- 2.7	
55.Ubon Ratchathani*			13.6	0.2	0.1	24.0	29.9	67.8	67.4	+ 0.4	1306.5
56.Khemmarat	10.5		7.0				19.6	37.1	57.2	- 20.1	
57.Amnat Charoon								0.0	74.0	- 74.0	
58.Yasothon					1.3		3.7	5.0	40.4	- 35.4	
59.Maha Chana Chai							16.8	16.8	47.1	- 30.3	
60.Det Udom		11.2				25.5	36.1	72.8	59.1	+ 13.7	

Station	August 13 - 19 1962							Total	Weekly Normal	Normal DPT.	Total Since 1Jan 62
	13	14	15	16	17	18	19				
Central Part											
1.Nakhon Sawan*	5.5				2.8	13.1	1.4	22.8	30.9	- 8.1	419.4
2.Banphot Phisai					13.2			13.2	28.8	- 15.6	
3.Lat Yao	9.7				23.4			33.1	32.7	+ 0.4	
4.Chumsaeng	5.0							5.0	22.0	- 17.0	
5.Phayuha Khiri			15.3					15.3	38.4	- 23.1	
6.Tha Khli								0.0	27.9	- 27.9	
7.Uthai Thani	5.2				2.3			7.5	38.2	- 30.7	
8.Nong Chang	35.3							35.3	48.6	- 13.3	
9.Nong Khar Yang	9.2							9.2	48.1	- 38.9	
10.Chaiyanat	7.5						24.6	32.1	39.9	- 7.8	
11.Manorom	6.2							6.2	36.3	- 30.1	
12.Wat Sing	8.3							8.3	34.0	- 25.7	
13.Singburi								0.0	42.0	- 42.0	
14.Inthaburi	3.9							3.9	43.7	- 39.8	
15.Bang Rachan	5.6						12.8	18.4	26.1	- 7.7	
16.Phormburi							50.2	50.2	45.7	- 4.5	
17.Lopburi*	1.8				12.0		11.1	24.9	43.3	- 18.4	855.
18.Ban Mi								0.0	26.3	- 26.3	
19.Chai Badan	3.9							3.9	28.0	- 24.1	
20.Ang Thong							12.3	12.3	32.3	- 20.0	
21.Pho Thong								0.0	39.2	- 39.2	
22.Pa Mok	3.4							3.4	44.4	- 41.0	
23.Saraburi							12.2	12.2	59.7	- 47.5	
24.Nong Gae							13.5	13.5	-	-	
25.Ayuthaya								0.0	36.9	- 36.9	
26.Bang Ban	0.6					13.2		13.8	-	-	
27.Sena	2.3						56.5	58.8	61.9	- 3.1	
28.Tha Rua	0.8						45.3	46.1	55.0	- 8.9	
29.Phak Hai							0.2	0.2	33.5	- 33.3	
30.Bang Pa-in	28.4							28.4	43.5	- 15.1	
31.Suphanburi*	3.9				25.9		4.5	34.3	44.8	- 10.5	347.
32.Song Phi Nong	33.0							33.3	25.6	+ 7.4	
33.Kanchanaburi*	5.8		0.6					5.8	15.5	- 9.7	375.
34.Tha Muang	12.3							12.3	35.5	- 23.2	
35.Nakhon Phathom	3.6							3.6	35.3	- 31.7	
36.Nakhon Chai Si	6.7	47.5						54.2	36.2	+ 18.0	
37.Pathum Thani	9.7							9.7	27.8	- 18.1	
38.Thanyaburi							1.2	1.2	38.1	- 36.9	
39.Nonthaburi								0.0	38.4	- 38.4	
40.Bang Bua Thong	4.4							4.4	50.4	- 46.0	
41.Nakhon Nayok					43.7	7.9	25.5	77.1	89.5	- 12.6	
42.Prachinburi*							1.2	1.2	90.6	- 89.4	883.
43.Ban Sang						6.7		6.7	31.7	- 25.0	
44.Si Maha Pho							2.1	2.1	41.0	- 38.9	
45.Kabinburi							5.2	5.2	46.2	- 41.0	
46.Aranyaprathet*					4.8		18.7	23.5	48.4	- 24.9	701.
47.Chachoengsao			5.7				1.2	6.9	28.6	- 21.7	
48.Bangkok*	4.9					0.8	2.8	8.5	41.1	- 32.6	627.
49.Don Muang*	4.3						0.3	4.6	37.6	- 33.0	656.
50.Bang Khen							4.9	4.9	36.0	- 31.1	
51.Minburi								0.0	42.2	- 42.2	
52.Lat Khrabang								0.0	26.4	- 26.4	
53.Thonburi							6.7	6.7	30.8	- 24.1	
54.Ratchaburi	1.2						80.4	81.6	41.2	+ 40.4	
55.Photharam	7.1							7.1	23.9	- 16.8	
56.Samut Songkhram								0.0	34.9	- 34.9	
57.Bang Konti	3.8				1.6	4.5	8.0	17.9	42.9	- 25.0	
58.Samut Sakhon	7.8	8.9					3.1	19.8	45.1	- 25.3	
59.Samut Prakan	3.0				0.8	1.6	15.6	21.0	22.0	- 1.0	
60.Pom Phrachan*	4.9					0.4	5.9	11.2	-	-	890.

Station	August 13 - 19 1962							Total	Weekly Normal	Normal DPT.	Total Since 1Jan.62
	13	14	15	16	17	18	19				
Gulf of Thailand, East Coast											
.Chonburi*				0.2			3.9	4.1	34.4	- 30.3	533.2
.Phahat Nikhom					17.1		4.3	21.4	10.1	+ 11.3	
.Phan Thong								0.0	16.6	- 16.6	
.Si Chang*	1.1						0.9	2.0	-	-	
.Sattahip*	0.5						4.3	4.8	15.6	- 10.8	113.6
.Rayong*	0.3		2.3				4.8	7.4	21.6	- 14.2	
.Ban Khai	1.3					8.1		9.4	41.9	- 32.5	
.Kleang								0.0	77.0	- 77.0	
.Chanthaburi*	0.2						17.8	18.0	121.0	-103.0	1841.6
.Pong Namron				3.2				3.2	132.5	-129.3	
.Tha Mai	0.4					37.0	7.8	45.2	143.8	- 98.6	
.Ko Khom								0.0	-	-	
.Trat								0.0	133.9	-133.9	
.Laem Ngop*								-	-	-	
.Khlong Yai*						5.7	9.2	14.9	181.9	-167.0	2765.8
Southern Thailand, East Coast											
.Phetburi	25.3	9.3			23.2		3.2	61.0	25.2	+ 35.8	
.Ban Laem	1.9	17.7					4.4	24.0	29.6	- 5.6	
.Prachuap Khirikhan*	2.2	1.8			5.9			9.9	22.0	- 12.1	516.1
.Hua Hin*	2.9	0.6			0.3		6.0	9.8	24.7	- 14.9	431.1
.Chumphon*	11.4	3.3			0.3			15.0	56.6	- 41.6	1272.5
.Tha Sao	60.7							60.7	30.9	+ 29.8	
.Langsuan	6.5							6.5	60.7	- 54.2	
.Bandon*	5.5			0.8			1.5	6.3	14.6	- 8.3	
.Chaiya								0.0	33.6	- 33.6	
.Ban Na San								0.0	38.6	- 38.6	
.Nakhon Sithammarat*	2.4		0.2	3.3	8.3			14.2	24.7	- 10.5	816.5
.Sichon								0.0	23.4	- 23.4	
.Chawang								0.0	52.0	- 52.0	
.Ron Phibun								-	-	-	
.Thung Song				15.2	15.6	4.0		34.8	33.3	+ 1.5	
.Phak Phanang	25.3			17.2				42.5	34.2	+ 8.3	
.Phatthalung	12.2	4.7	39.1	16.1	37.7	7.2		79.3	19.7	+ 59.6	
.Khao Chai Son	11.9	31.1		28.6	21.3			92.9	-	-	
.Songkhla*	33.1	3.0		4.7	11.1	1.6	48.4	101.9	13.2	+ 88.7	525.8
.Rattaphum			40.8	23.6				64.4	7.7	+ 56.7	
.Hat Yai	10.3		35.0			6.6		51.0	10.1	+ 41.8	
.Pattani	16.7						47.0	63.7	19.4	+ 44.3	
.Nong Chik	26.5							26.5	19.4	+ 7.0	
.Yaring							63.1	63.1	27.0	+ 36.0	
.Panarae	84.3				25.0			109.3	-	-	
.Sadao								-	-	-	
.Yala								0.0	1.2	- 1.2	
.Narathiwat*	50.3		2.0	15.5	5.2		4.7	77.7	33.7	+ 44.0	865.1
.Tak Bai	23.9						22.9	46.8	34.3	+ 12.5	
.Yo Ngo	37.1				34.2			71.3	-	-	
Southern Thailand, West Coast											
.Ranong*	0.1				5.8		15.1	21.0	155.5	-134.5	2405.0
.Kraburi	23.7							23.7	-	-	
.Phangnga			18.9		11.4			30.3	111.7	- 81.4	
.Takua Pa								0.0	114.3	-114.3	
.Takua Thung	6.7							6.7	67.3	- 60.6	
.Thay Muang								0.0	77.9	- 77.9	
.Phuket*	0.4			7.8				8.2	71.6	- 63.4	1816.9
.Phuket Air-port*			8.5				4.5	13.0	-	-	1321.9
.Khlong Tom	9.9	13.4					5.0	28.3	-	-	
.Trang Air-port*	0.8	1.6	5.6	0.8	23.2	6.4	4.8	43.2	67.8	- 24.6	1043.7
.Parien			4.4	5.4				9.8	-	-	
.Si kao	21.3							21.3	-	-	
.Yan Ta Khao							6.5	6.5	-	-	
.Satun	115.7						95.8	211.5	64.3	+147.2	
.La Ngu		25.0			20.5			45.5	54.4	- 8.9	

METEOROLOGICAL DEPARTMENT

Royal Thai Navy

Charoon V. Bunnag

Vice Admiral, Director

****

WEEKLY RAINFALL OVER THAILAND

DURING THE PERIOD AUGUST 13 - 19 1962

DUPLICATE DATE

No.33.1962

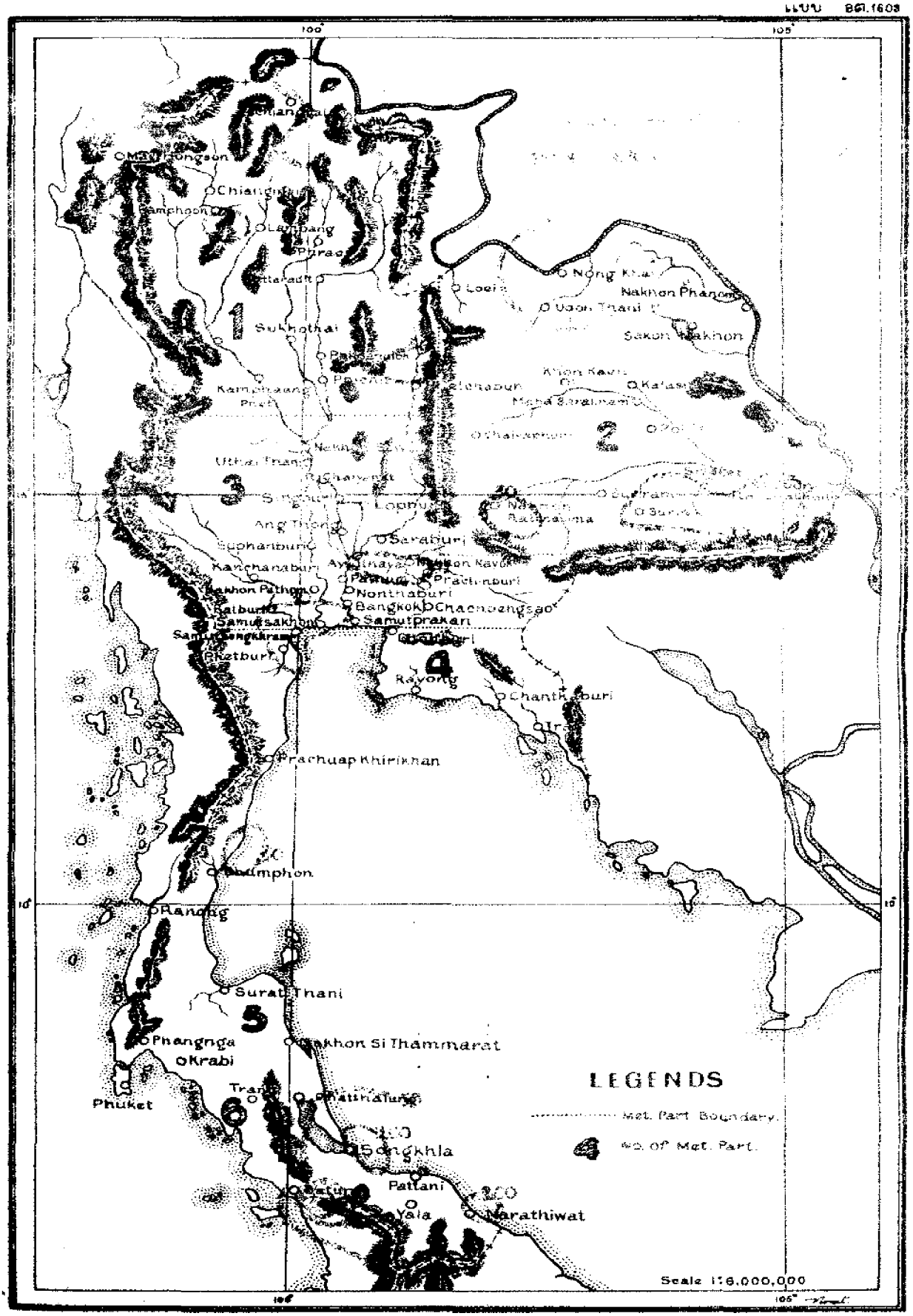

100°
105°
Chiangmai
Lampang
Phrae
Sukhothai
Loei
Nong Khai
Nakhon Phanom
Udon Thani
Sakon Nakhon
Khon Kaen
Kalasin
Maha Sarakham
Uthai Thani
Lopburi
Ang Thong
Saraburi
Suphanburi
Kanchanaburi
Nakhon Pathom
Nonthaburi
Bangkok
Chachoengsao
Samutprakan
Samutsakhon
Samutsongkhram
Phetburi
Rayong
Chanthaburi
Prachuap Khirikhan
Chumphon
Ranong
Surat Thani
Phangnga
Krabi
Phuket
Nakhon Si Thammarat
Songkhla
Pattani
Yala
Narathiwat
1
2
3
4
5
6
LEGENDS
Met. Part Boundary.
No. of Met. Part.
Scale 1:6,000,000

สถานะของฝนในรอบสัปดาห์
ตั้งแต่วันที่ ๑๓ – ๑๙ ส.ค. ๒๕๐๕

ในสัปดาห์นี้ร่องความกดอากาศต่ำได้พาดอยู่ทางตอนเหนือสุดของพะม่าและภาคใต้ของจีน บริเวณของแอนติไซโคลนในซีกโลกใต้ได้แผ่ขึ้นมาปกคลุมประเทศไทยเกือบทั่วไปทำให้ฝนในประเทศมีปริมาณน้อยกว่าสัปดาห์ที่แล้วมาก

ปริมาณฝนรวมประจำสัปดาห์ต่ำกว่าค่าปกติมากทุกภาค เว้นแต่ทางตอนใต้ของภาคใต้ฝั่งตะวันออกซึ่งฝนรวมประจำสัปดาห์สูงกว่าค่าปกติเล็กน้อย

Rainfall Situation

From Aug. 13 – 19 1962

Trough of low pressure covered the extreme north of Burma and Southern China. Thailand was generally covered by ridge of anticyclone in the southern hemisphere that caused less rain throughout the whole country.

The weekly total amounts of rainfall clearly below the normals except for the lower portion of the Southern Part East Coast which slightly above the normal.

Meteorological Department
Royal Thai Navy
21 / 8 / 1962

METEOROLOGICAL DEPARTMENT

WEEKLY RAINFALL OVER THAILAND

(in millimetres)

Remark

Blank = No report of rainfall
* = Synoptic Station

Station	August 13 - 19 1962							Total	Weekly Normal	Normal Since DPT. 1	Total Since Jan.62
	13	14	15	16	17	18	19				
Northern Part											
1.Chiangrai*	7.1			1.8	2.2	8.7	10.8	30.6	[illegible]	- 76.6	836.[illegible]
2.Mae Sai					29.4		18.3	47.7	87.6	- 39.9	
3.Chiangsean					53.2		30.5	83.7	-	-	
4.Mae Chan							54.3	54.3	118.8	- 64.5	
5.Chiangkhong	25.7					21.6	35.6	82.9	59.1	+ 23.8	
6.Theong					13.0	68.5	13.0	94.5	-	-	
7.Mae Suai	19.6					8.9	8.5	37.0	95.0	- 58.0	
8.Chiangkham				14.2	3.9	36.3	13.4	67.8	104.6	- 36.8	
9.Phan								0.0	110.9	-110.9	
10.Winng Pa Pao					6.5	13.0	3.2	19.5	79.9	- 60.4	
11.Mae Hongson*	3.5			1.0	0.2	1.9	1.1	7.7	69.4	- 61.7	648.[illegible]
12.Pai*		5.7					32.0	37.7	57.3	- 19.6	989.[illegible]
13.Khun Yuam*	1.5	21.9	15.3		43.5	30.0	2.1	114.3	-	-	743.[illegible]
14.Mae Sariang*	1.0	32.7	2.4	5.2	0.4	1.3	2.3	45.3	70.0	- 24.7	775.[illegible]
15.Chiangmai*	6.7					3.5	3.6	13.8	48.1	- 34.3	533.[illegible]
16.Fang	1.2	10.9					2.4	14.5	101.3	- 86.8	
17.Chiangdao	4.7				3.7	12.8	16.8	38.0	77.5	- 39.5	
18.Mae Taeng								-	-	-	
19.Doi Saket	7.2	8.3			1.3		1.3	18.1	79.2	- 6[illegible]	
20.San Sai	4.0			0.1		10.1	1.5	15.7	89.1	- 73.4	
21.Hang Dong	8.2	5.4			2.6		4.0	20.2	60.7	- 40.5	
22.San Pa Thong		35.4						35.4	42.9	- 7.5	
23.San Kampheang	25.6							25.6	58.9	- 33.3	
24.Chom Thong	5.1	1.1	5.5				14.0	25.7	37.0	- 11.3	
25.Hot		28.5						28.5	50.2	- 21.7	
26.Nan*	0.8	2.0	26.0		11.6	38.4	3.8	82.6	58.6	+ 30.0	995.[illegible]
27.Lae							40.6	40.6	-	-	
28.Na Noi								0.0	41.6	- 41.6	
29.Lamphun	32.0	6.8		17.4				56.2	-	-	
30.Lampang*		1.0				1.0	3.0	5.0	45.6	- 40.6	396.[illegible]
31.Chae Hom	22.5						6.2	28.7	-	-	
32.Sop Prap		4.1		1.5			2.3	7.9	-	-	
33.Ko Kha							3.2	3.2	65.6	- 62.4	
34.Mae Tha								-	-	-	
35.Theon	11.0	7.1		2.5				20.6	42.0	- 21.4	
36.Phrae							13.7	13.7	-	-	
37.Phrae Air-port*		0.3				2.7	11.1	14.1	40.8	- 26.7	552.[illegible]
38.Sung Men							22.1	22.1	57.8	- 35.7	
39.Uttaradit*	2.6						1.6	4.2	62.1	- 57.9	746.[illegible]
40.Nam Pat		7.8				10.0		17.8	68.1	- 50.3	
41.Lap Lae	7.1							7.1	73.0	- 65.9	
42.Tron								-	-	-	
43.Tak	0.9						0.5	1.4	-	-	
44.Tak Air-port*	1.8						0.2	2.0	24.5	- 22.5	414.[illegible]
45.Ban Tak								0.0	33.8	- 33.8	
46.Mae Sot*	6.2	2.1	33.8		0.4	22.1	1.2	65.8	127.0	- 61.2	1085.[illegible]
47.Phumiphon Dam	10.0						0.2	10.2	-	-	
48.Sukhothai								0.0	44.0	- 44.0	
49.Sawankhalok								0.0	31.8	- 31.8	
50.Kongkrailat								-	-	-	
51.Phitsanulok*	1.1					1.1	25.9	28.1	60.5	- 32.4	619.[illegible]
52.Phrom Phiram								0.0	38.0	- 38.0	
53.Wang Thong							9.3	9.3	-	-	
54.Kampheang Phet	1.3	4.6						5.9	28.4	- 22.5	
55.Phicit	3.4						30.0	33.4	49.7	- 16.3	
56.Bang Munnag	2.1	0.7				2.6	3.0	8.4	29.0	- 23.6	
57.Thaphanhin	2.5						13.0	15.5	-	-	
58.Phetchabun*	13.1				0.2	3.6	2.6	19.5	46.1	- 26.6	662.[illegible]
59.Lom Kao	20.2					[illegible]	13.0	33.2	74.6	- 41.4	
60.Lom Sak	45.7						8.3	54.0	63.0	- 9.0	

Station	August 13 - 19 1962							Total	Weekly Normal	Normal DPT.	Total Since 1 Jan 62.
	13	14	15	16	17	18	19				
Northeastern Part											
1.Nongkhai	3.1				12.1	7.1	24.2	56.5	93.3	- 36.8	
2.Tha Bo			17.0		8.4	23.5	37.0	85.9	121.6	- 35.7	
3.Phon Phisai	8.7				43.3		30.0	82.0	111.0	- 29.0	
4.Loei*	7.9			3.2	0.2	1.5	14.9	27.7	59.1	- 31.4	
5.Chiangkhan	1.8					15.2	10.8	27.8	41.8	- 14.0	
6.Dan Sai							7.6	7.6	81.4	- 73.8	
7.Udon Thani*	5.1			19.9	14.9	38.0	7.9	85.8	40.8	+ 45.0	1080.8
8.Ban Phu	6.2		0.7		3.0		10.1	20.0	91.7	- 71.7	
9.Nonghan				12.4			10.4	22.8	-	-	
10.Nakhon Phanom*	0.8		0.4		1.1	33.4	10.4	46.1	123.4	- 77.3	2457.1
11.Tha U-ten		21.0	45.4				19.0	85.4	172.3	- 86.9	
12.Na Gae		30.5					39.5	70.0	58.2	+ 11.8	
13.That Phanom							30.2	30.2	57.0	- 26.8	
14.Mukdahan*		11.8	8.0		5.2	1.7	3.9	30.5	48.1	- 17.6	1278.6
15.Sakon Nakhon*			0.8		27.2	3.3	12.3	43.6	63.5	- 19.9	1242.6
16.Wanon Niwas	8.8	2.7	12.5		20.4	33.2	50.8	128.4	72.6	+ 55.8	
17.Phana Nikhom	7.4		8.2				24.6	40.2	28.3	+ 11.9	
18.Kalasin				22.4	8.7		7.1	38.2	43.5	- 5.3	
19.Yang Talat				0.5	3.4		3.2	7.1	33.0	- 25.9	
20.Kantaravichai				16.2				16.2	45.5	- 29.3	
21.Kamolasai					11.0		13.0	24.0	25.9	- 1.9	
22.Khon Kaen*						15.0	3.2	18.2	47.0	- 28.8	725.2
23.Nam Phong							25.3	25.3	23.3	+ 2.0	
24.Phu Wiang				2.0				2.0	53.5	- 51.5	
25.Chonnabot			1.8		[illegible]	8.9	10.7	11.0	13.3	- 2.3	
26.Phon								0.0	35.3	- 35.3	
27.Maha Sarakhram								0.0	30.7	- 30.7	
28.Phayakkhaphum Phisai			4.0				5.0	9.0	30.5	- 21.5	
29.Borrabu	[illegible]							0.0	51.8	- 51.8	
30.Roi Et*					14.5	7.6	16.0	38.1	55.0	- 16.9	1085.9
31.Phon Thong						1.5	28.3	29.8	51.4	- 21.6	
32.Kaset Wisai							7.0	7.0	26.1	- 19.1	
33.Suwannaphum								0.0	56.9	- 56.9	
34.Chaiyaphum*	2.9			1.4			0.2	4.3	16.8	- 12.5	776.4
35.Phu Keow				52.0			12.5	64.5	-	-	
36.Chaturak								-	-	-	
37.Bamnet Narong			42.0				12.2	54.2	4.2	+ 50.0	
38.Nakhon Ratchasima*						10.4	45.2	55.6	24.5	+ 31.1	670.9
39.Bau Yai								0.0	25.4	- 25.4	
40.Chakkharat						3.8	8.9	12.7	21.3	- 8.6	
41.Sung Neon								0.0	18.7	- 18.7	
42.Si khui								-	-	-	
43.Chokchai					5.8		19.5	25.3	17.0	+ 8.3	
44.Buriram							10.5	10.5	21.1	- 10.6	
45.Khut Thai Song							9.6	9.6	37.3	- 27.7	
46.Lam Phai Mat								0.0	14.3	- 14.3	
47.Nang Rong						0.4	12.6	13.0	17.3	- 14.3	
48.Prakhon Chai							31.9	31.9	24.9	+ 7.0	
49.Surin*				11.4		48.0	23.7	83.1	58.6	+ 24.5	788.9
50.Rattanaburi	28.3					15.2	10.8	54.3	23.7	+ 30.6	
51.Sangkha								0.0	17.9	- 17.9	
52.Sisaket								0.0	47.1	- 47.1	
53.Kanthararom								0.0	44.7	- 44.7	
54.Khu khan				10.5			8.5	19.0	21.7	- 2.7	
55.Ubon Ratchathani*			13.6	0.2	0.1	24.0	29.9	67.8	67.4	+ 0.4	1306.5
56.Khemmarat	10.5		7.0				19.6	37.1	57.2	- 20.1	
57.Amnat Charoon								0.0	74.0	- 74.0	
58.Yasothon					1.3		3.7	5.0	40.4	- 35.4	
59.Maha Chanu Chai							16.8	16.8	47.1	- 30.3	
60.Det Udom		11.2				25.5	36.1	72.8	59.1	+ 13.7	

Station	August 13 - 19 1962							Total	Weekly Normal	Normal DPT.	Total Since 1Jan 62
	13	14	15	16	17	18	19				
Central Part											
1.Nakhon Sawan*	5.5				2.8	13.1	1.4	22.8	30.9	- 8.1	419.4
2.Banphot Phisai					13.2			13.2	28.8	- 15.6	
3.Lat Yao	9.7				23.4			33.1	32.7	+ 0.4	
4.Chumsaeng	5.0							5.0	22.0	- 17.0	
5.Phayuha Khiri			15.3					15.3	38.4	- 23.1	
6.Tha Khli								0.0	27.9	- 27.9	
7.Uthai Thani	5.2				2.3			7.5	38.2	- 30.7	
8.Nong Chang	35.3							35.3	48.6	- 13.3	
9.Nong Khar Yang	9.2							9.2	48.1	- 38.9	
10.Chaiyanat	7.5						24.6	32.1	39.9	- 7.8	
11.Manorom	6.2							6.2	36.3	- 30.1	
12.Wat Sing	8.2							8.3	34.0	- 25.7	
13.Singburi								0.0	42.0	- 42.0	
14.Inthaburi	3.9							3.9	43.7	- 39.8	
15.Bang Rachan	5.6						12.8	18.4	26.1	- 7.7	
16.Phormburi							50.2	50.2	45.7	- 4.5	
17.Lopburi*	1.8				12.0		11.1	24.9	43.3	- 18.4	855.9
18.Ban Mi								0.0	26.3	- 26.3	
19.Chai Badan	3.9							3.9	28.0	- 24.1	
20.Ang Thong							12.3	12.3	32.3	- 20.0	
21.Pho Thong								0.0	39.2	- 39.2	
22.Pa Mok	3.4							3.4	44.4	- 41.0	
23.Saraburi							12.2	12.2	59.7	- 47.5	
24.Nong Gae							13.5	13.5	-	-	
25.Ayuthaya								0.0	36.9	- 36.9	
26.Bang Ban	0.6					13.2		13.8	-	-	
27.Sena	2.3						56.5	58.8	61.9	- 2.1	
28.Tha Rua	0.8						45.3	46.1	55.0	- 8.9	
29.Phak Hai							0.2	9.2	33.5	- 33.3	
30.Bang Pa-in	28.4							28.4	43.5	- 15.1	
31.Suphanburi*	3.9				25.9		4.5	34.3	44.8	- 10.5	347.2
32.Song Phi Nong	33.0							33.3	25.6	+ 7.4	
33.Kanchanaburi*	5.8		0.6					5.8	15.5	- 9.7	375.3
34.Tha Muang	12.3							12.3	35.5	- 23.2	
35.Nakhon Phathom	3.6							3.6	35.3	- 31.7	
36.Nakhon Chai Si	6.7	47.5						54.2	36.2	+ 18.0	
37.Pathum Thani	9.7							9.7	27.8	- 18.1	
38.Thanyaburi							1.2	1.2	38.1	- 36.9	
39.Nonthaburi								0.0	38.4	- 38.4	
40.Bang Bua Thong	4.4							4.4	50.4	- 46.0	
41.Nakhon Nayok					43.7	7.9	25.5	77.1	89.5	- 12.6	
42.Prachinburi*							1.2	1.2	90.6	- 89.4	1883.6
43.Ban Sang						6.7		6.7	31.7	- 25.0	
44.Si Maha Pho							2.1	2.1	41.0	- 38.9	
45.Kabinburi							5.2	5.2	46.2	- 41.0	
46.Aranyaprathet*					4.8		18.7	23.5	48.4	- 24.9	701.4
47.Chachoengsao			5.7				1.2	6.9	28.6	- 21.7	
48.Bangkok*	4.9					0.8	2.8	8.5	41.1	- 32.6	627.6
49.Don Muang*	4.3						0.3	4.6	37.6	- 33.0	656.0
50.Bang Khen							4.9	4.9	36.0	- 31.1	
51.Minburi								0.0	42.2	- 42.2	
52.Lat Khrabang								0.0	26.4	- 26.4	
53.Thonburi							6.7	6.7	30.8	- 24.1	
54.Ratchaburi	1.2						80.4	81.6	41.2	+ 40.4	
55.Photharam	7.1							7.1	23.9	- 16.8	
56.Samut Songkhram								0.0	34.9	- 34.9	
57.Bang Konti	3.8				1.6	4.5	8.0	17.9	42.9	- 25.0	
58.Samut Sakhon	7.8	8.9					3.1	19.8	45.1	- 25.3	
59.Samut Prakan	3.0				0.8	1.6	15.6	21.0	22.0	- 1.0	
60.Pom Phrachun*	4.9					0.4	5.9	11.2	-	-	890.4

Station	August 13 - 19 1962							Total	Weekly Normal	Normal DPT.	Since 1Jan.62
	13	14	15	16	17	18	19				
Gulf of Thailand, East Coast											
1. Chonburi*				0.2			3.9	4.1	34.4	- 30.3	533.2
2. Prachat Nikhom					17.1		4.3	21.4	10.1	+ 11.3	
3. Phan Thong								0.0	16.6	- 16.6	
4. Si Chang*	1.1						0.9	2.0	-	-	
5. Sattahip*	0.5						4.3	4.8	15.6	- 10.8	413.6
6. Rayong*	0.3		2.3				4.8	7.4	21.6	- 14.2	
7. Ban Khai	1.3					8.1		9.4	41.9	- 32.5	
8. Kleang								0.0	77.0	- 77.0	
9. Chanthaburi*	0.2						17.8	18.0	121.0	-103.0	1841.6
10. Pong Namron				3.2				3.2	132.5	-129.3	
11. Tha Mai	0.4					37.0	7.8	45.2	143.8	- 98.6	
12. Ko Kham								0.0	-	-	
13. Trat								0.0	133.9	-133.9	
14. Kham Ngop*								-	-	-	
15. Khlong Yai*						5.7	9.2	14.9	181.9	-167.0	2765.8
Southern Thailand, East Coast											
1. Phetburi	25.3	9.3			23.2		3.2	61.0	25.3	+ 35.8	
2. Ban Laem	1.9	17.7					4.4	24.0	29.6	- 5.6	
3. Prachuap Khirikhan*	2.2	1.8			5.9		9.	9.	22.0	- 12.1	516.1
4. Hua Hin*	2.9	0.6			0.3		6.0	9.8	24.7	- 14.9	431.1
5. Chumphon*	11.4	3.3			0.3			15.0	56.6	- 41.6	1272.5
6. [illegible]	60.7							60.7	30.9	+ 29.8	
7. Langsuan	6.5							6.5	60.7	- 54.2	
8. Kandon*	5.5			0.8			1.5	6.3	14.6	- 8.3	
9. Chaiya								0.0	33.6	- 33.6	
10. Pan Na San								0.0	38.6	- 38.6	
11. Nakhon Sithammarat*	2.4		0.2	3.3	8.3			14.2	24.7	- 10.5	816.5
12. Sichon								0.0	23.4	- 23.4	
13. Chawang								0.0	52.0	- 52.0	
14. Non Phibun								-	-	-	
15. Thung Song				15.2	15.6	4.0		34.8	33.3	+ 1.5	
16. Phak Phanang	25.3			17.2				42.5	34.2	+ 8.3	
17. Phatthalung	12.2	4.7	39.1	16.1	37.7	7.2		75.3	19.7	+ 55.6	
18. Khao Chai Son	11.9	31.1		28.6	21.3			92.9	-	-	
19. Songkhla*	33.1	3.0		4.7	11.1	1.6	48.4	101.9	13.2	+ 88.7	525.8
20. Rattaphum			40.8	23.6				64.4	7.7	+ 56.7	
21. Hat Yai	10.3		35.0			6.6		51.0	10.2	+ 41.8	
22. Pattani	16.7						47.0	63.7	19.4	+ 44.3	
23. Bong Onik	26.5							26.5	19.4	+ 7.0	
24. Yaring							63.1	63.1	27.0	+ 36.0	
25. Panarae	84.3				25.0			109.3	-	-	
26. Sadao								-	-	-	
27. Yala								0.0	1.2	- 1.2	
28. Narathiwat*	50.3		2.0	15.5	5.2		4.7	77.7	33.7	+ 44.0	865.1
29. Tak Bai	23.9						22.9	46.8	34.3	+ 12.5	
30. Yo Ngo	37.1				34.2			71.3	-	-	
Southern Thailand, West Coast											
1. Ranong*	0.1				5.8		15.1	21.0	135.5	-114.5	2405.0
2. Kraburi	23.7							23.7	-	-	
3. Phangnga			18.9		11.4			30.3	111.7	- 81.4	
4. Takua Pa								0.0	114.3	-114.3	
5. Takua Thung	6.7							6.7	67.3	- 60.6	
6. Thay Muang								0.0	77.9	- 77.9	
7. Phuket*	0.4			7.8				8.2	71.6	- 63.4	1816.9
8. Phuket Air-port*			8.5				4.5	13.0	-	-	1321.9
9. Khlong Tom	9.9	13.4					5.0	28.3	-	-	
10. Trang Air-port*	0.8	1.6	5.6	0.8	23.2	6.4	4.8	43.2	67.8	- 24.6	1043.7
11. Parien			4.4	5.4				9.8	-	-	
12. Si kao	21.3							21.3	-	-	
13. Yan Ta Khao							6.5	6.5	-	-	
14. Satun	115.7						95.8	211.5	64.3	+147.2	
15. La Ngu		25.0			20.5			45.5	54.4	- 8.9	

Station	August 13 - 19 1962							Total	Weekly Normal	Normal DPT.	Total Since 1Jan.62
	13	14	15	16	17	18	19				
Gulf of Thailand, East Coast											
1.Chonburi*				0.2			3.9	4.1	34.4	- 30.3	533.2
2.Phahat Nikhom					17.1		4.3	21.4	10.1	+ 11.3	
3.Phan Thong								0.0	16.6	- 16.6	
4.Si Chang*	1.1						0.9	2.0	-	-	
5.Sattahip*	0.5						4.3	4.8	15.6	- 10.8	113.6
6.Rayong*	0.3		2.3				4.8	7.4	21.6	- 14.2	
7.Ban Khai	1.3					8.1		9.4	41.9	- 32.5	
8.Kleang								0.0	77.0	- 77.0	
9.Chanthaburi*	0.2						17.8	18.0	121.0	-103.0	1841.6
10.Pong Namron				3.2				3.2	132.5	-129.3	
11.Tha Mai	0.4					37.0	7.8	45.2	143.8	- 98.6	
12.Ma Kham								0.0	-	-	
13.Trat								0.0	133.9	-133.9	
14.Laem Ngop*								-	-	-	
15.Khlong Yai*						5.7	9.2	14.9	181.9	-167.0	2765.8
Southern Thailand, East Coast											
1.Phetburi	25.3	9.3			23.2		3.2	61.0	25.2	+ 35.8	
2.Ban Laem	1.9	17.7					4.4	24.0	29.6	- 5.6	
3.Prachuap Khirikhan*	2.2	1.8			5.9			9.9	22.0	- 12.1	516.1
4.Hua Hin*	2.9	0.6			0.3		6.0	9.8	24.7	- 14.9	431.1
5.Chumphon*	11.4	3.3			0.3			15.0	56.6	- 41.6	1272.5
6.Tha Sao	60.7							60.7	30.9	+ 29.8	
7.Langsuan	6.5							6.5	60.7	- 54.2	
8.Bandon*	5.5			0.8			1.5	6.3	14.6	- 8.3	
9.Chaiya								0.0	33.6	- 33.6	
10.Ban Na San								0.0	38.6	- 38.6	
11.Nakhon Sithammarat*	2.4		0.2	3.3	8.3			14.2	24.7	- 10.5	816.5
12.Sichon								0.0	23.4	- 23.4	
13.Chawang								0.0	52.0	- 52.0	
14.Ron Phibun								-	-	-	
15.Thung Song				15.2	15.6	4.0		34.8	33.3	+ 1.5	
16.Phak Phanang	25.3			17.2				42.5	34.2	+ 8.3	
17.Phatthalung	12.2	4.7	39.1	16.1	37.7	7.2		79.3	19.7	+ 59.6	
18.Khao Chai Son	11.9	31.1		28.6	21.3			92.9	-	-	
19.Songkhla*	33.1	3.0		4.7	11.1	1.6	48.4	101.9	13.2	+ 88.7	525.8
20.Rattaphum			40.8	23.6				64.4	7.7	+ 56.7	
21.Hat Yai	10.3		35.0			6.6		51.0	10.1	+ 41.8	
22.Pattani	16.7						47.0	63.7	19.4	+ 44.3	
23.Nong Chik	26.5							26.5	19.4	+ 7.0	
24.Yaring							63.1	63.1	27.0	+ 36.0	
25.Panarae	84.3				25.0			109.3	-	-	
26.Sadao								-	-	-	
27.Yala								0.0	1.2	- 1.2	
28.Narathiwat*	50.3		2.0	15.5	5.2		4.7	77.7	33.7	+ 44.0	865.1
29.Tak Bai	23.9						22.9	46.8	34.3	+ 12.5	
30.Yo Ngo	37.1				34.2			71.3	-	-	
Southern Thailand, West Coast											
1.Ranong*	0.1				5.8		15.1	21.0	155.5	-134.5	2405.0
2.Kraburi	23.7							23.7	-	-	
3.Phangnga			18.9		11.4			30.3	111.7	- 81.4	
4.Takua Pa								0.0	114.3	-114.3	
5.Takua Thung	6.7							6.7	67.3	- 60.6	
6.Thay Muang								0.0	77.9	- 77.9	
7.Phuket*	0.4			7.8				8.2	71.6	- 63.4	1816.9
8.Phuket Air-port*			8.5				4.5	13.0	-	-	1321.9
9.Khlong Tom	9.9	13.4					5.0	28.3	-	-	
10.Trang Air-port*	0.8	1.6	5.6	0.8	23.2	6.4	4.8	43.2	67.8	- 24.6	1043.7
11.Parien			4.4	5.4				9.8	-	-	
12.Si kao	21.3							21.3	-	-	
13.Yan Ta Khao							6.5	6.5	-	-	
14.Satun	115.7						95.8	211.5	64.3	+147.2	
15.La Ngu		25.0			20.5			45.5	54.4	- 8.9	

Airmail
PRINTED PAPER
Library, U.S.Weather,
Bureau , Washington,
25, D.C. U.S.A.

(Meteorological Department
Bangkok, Thailand.)

LIBRARY
SEP 5 1962
WEATHER BUREAU

Thailand

METEOROLOGICAL DEPARTMENT

Royal Thai Navy

Charoon V. Bunnag

Vice Admiral, Director

****

WEEKLY RAINFALL OVER THAILAND
DURING THE PERIOD AUGUST 20 - 26 1962

No. 3[illegible] 1962

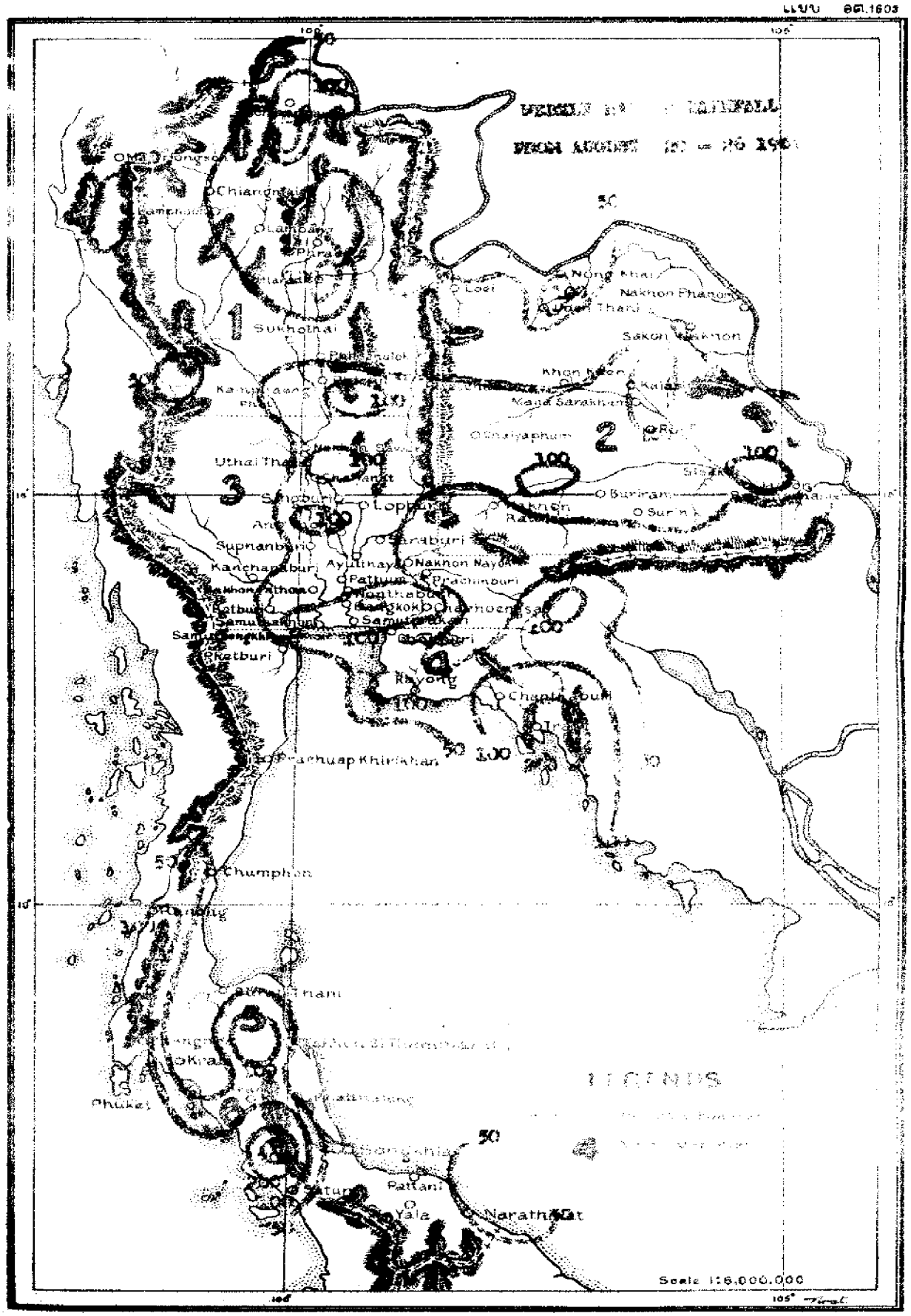

Chiangmai
Lampang
Phrae
Sukhothai
Loei
Nong Khai
Nakhon Phanom
Sakon Nakhon
Khon Kaen
Kalasin
Maha Sarakham
Chaiyaphum
Uthai Thani
Chaiyanat
Singburi
Lopburi
Buriram
Surin
Suphanburi
Saraburi
Kanchanaburi
Ayutthaya
Nakhon Nayok
Pattum
Prachinburi
Nonthaburi
Bangkok
Samutsakhon
Samutsongkhram
Phetburi
Rayong
Chanthaburi
Prachuap Khirikhan
Chumphon
Thani
Phuket
Pattani
Yala
Narathiwat
1
2
3
4
50
100
Scale 1:6,000,000

สถานะของฝนในรอบสัปดาห์
ตั้งแต่วันที่ ๒๐ – ๒๖ ส.ค. ๒๕๐๕

ร่องความกดอากาศต่ำได้เคลื่อนจากภาคใต้ของจีนลงมาพาดอยู่ในบริเวณภาคกลางของไทย ทำให้มีฝนตกกระจายดีทั่วประเทศ

ปริมาณฝนรวมประจำสัปดาห์ใกล้เคียงกับค่าปกติหรือสูงกว่าค่าปกติเล็กน้อย

Rainfall Situation
From Aug. 20 – 26 1962

Trough of low pressure moved southward from Southern China to Central Thailand that caused scattered good rain throughout the country.

The weekly total amount of rainfall were around or slightly above the normals.

Meteorological Department
Royal Thai Navy
28 / 8 / 1962

METEOROLOGICAL DEPARTMENT

WEEKLY RAINFALL OVER THAILAND
(in millimetres)

Remark

Blank = No report of rainfall
* = Synoptic Station

Station	August 20 – 26 1962							Total	Weekly Normal	Normal DPT.	Total Since 1Jan.62
	20	21	22	23	24	25	26				
Northern Part											
1.Chiangrai*	18.9	4.4	2.1	15.2	30.0	20.7	11.4	102.7	73.4	+ 29.3	938.7
2.Mae Sai	27.2	15.3		45.3				87.8	86.5	+ 1.3	
3.Chiangsaen		47.8		22.3				70.1	–	–	
4.Mae Chan		56.2		26.5		42.1		124.8	71.0	+ 53.8	
5.Chiangkhong	31.4	52.1						83.5	120.9	– 37.4	
6.Theong	32.6	18.5			82.6			133.7	–	–	
7.Mae Sruai		6.0		33.5	14.0			53.5	71.5	– 18.0	
8.Chiangkham		8.2		36.9	23.0			68.1	101.1	– 33.0	
9.Phan				84.2	72.4	65.1		221.7	39.5	+182.2	
10.Wiang Pa Pao	4.0		17.0	12.3				33.3	54.9	– 21.6	
11.Mae Hongson*	0.2			0.1	27.0	9.2	3.7	40.2	63.8	– 23.1	688.8
12.Pai*	29.6	6.5						33.0	63.9	– 30.9	
13.Khun Yuam*	0.1	8.5	7.9			9.3	3.0	28.8	–	–	773.8
14.Mae Sariang*	4.9	30.8	14.1		2.2	5.2	10.7	67.9	57.1	+ 10.8	843.5
15.Chiangmai*	1.4	2.2	4.5		0.4	18.3	16.1	42.9	73.3	– 30.4	568.3
16.Fang		2.3	4.2					6.9	52.9	– 46.0	
17.Chiangdao				9.3				9.3	45.5	– 36.2	
18.Mae Teang								–	52.7	–	
19.Doi Saket	3.2	32.4			7.3	24.0		66.9	84.2	– 17.3	
20.San Sai	2.3	38.0	12.7	0.9	6.4	23.3		83.6	42.6	+ 41.0	
21.Hang Dong	1.2	8.2	1.5		2.5	8.5		21.9	54.0	– 32.1	
22.San Pa Tong								–	20.7	–	
23.San Kampheang						39.7		39.7	22.1	+ 17.6	
24.Chom Thong					15.0	12.8		27.8	21.1	+ 6.7	
25.Hot				5.6				5.6	27.9	– 22.3	
26.Nan*	16.5	7.6		10.4	18.0	9.8	2.1	64.4	48.9	+ 15.5	850.7
27.Lae	7.5	59.8		23.1				90.4	100.1	– 10.3	
28.Na Noi								–	48.2	–	
29.Lamphun								–	–	–	
30.Lamphang	1.0	0.6			0.4	52.0	24.5	83.9	44.0	+ 39.9	480.1
31.Chae Hom		14.4						14.4	–	–	
32.Sop Prap		3.5						3.5	32.9	– 29.4	
33.Ko Kha		6.4			8.7	46.5		61.6	39.4	+ 22.2	
34.Mae Tha								–	37.0	–	
35.Theon			7.5	30.0				37.5	23.9	+ 13.6	
36.Phrae	9.1					16.5		25.6	–	–	
37.Phrae Air-port*	33.4	1.8		0.2	0.2	11.3	14.2	61.1	40.1	+ 21.0	613.1
38.Sung Men						27.6		27.6	67.8	– 40.2	
39.Uttaradit*	9.4	7.5	1.6			46.5	50.4	115.4	72.0	+ 43.4	861.6
40.Nam Pat				8.7		26.3		35.0	54.3	– 19.3	
41.Lap Lae	12.2	35.2	4.2					51.6	67.0	– 15.4	
42.Tron								–	52.0	–	
43.Tak						12.7		12.7	–	–	
44.Tak Air-port*	0.3				9.6	4.2	5.7	19.8	17.6	+ 2.2	433.9
45.Ban Tak					9.8	6.5		16.3	27.3	– 11.0	
46.Mae Sot*	6.3	2.6	3.2	0.6	1.2	27.9	17.3	59.1	70.3	– 11.2	1144.6
47.Phumiphol Dam*	0.4				18.4		10.3	29.1	–	–	
48.Sukhothai					13.3	19.7		33.0	22.7	+ 10.3	
49.Sawankhalok	18.8	2.7			16.5	17.4		51.4	41.3	+ 10.1	
50.Kongkrailat								–	41.1	–	
51.Phitsanulok*	0.4	0.1	8.5			24.0	14.3	47.3	38.1	+ 9.2	705.4
52.Phrom Phiram					18.9	18.1		37.0	44.8	– 7.8	
53.Wang Tong			11.6	4.5	6.8	8.2		31.1	43.7	– 12.6	
54.Kampheang Phet					40.7	10.1		50.8	31.2	+ 19.6	
55.Phicit	7.5	43.7	2.5	32.3				86.0	57.5	+ 28.5	
56.Bang Munnag	0.7		13.8	17.7	27.9	44.1	1.4	105.6	40.6	+ 65.0	
57.Thaphanhin	0.3	34.2	20.0		20.0	7.4		81.9	–	–	
58.Phetchabun*	0.7		0.2	0.6	59.0	43.9	11.3	95.7	30.4	+ 65.3	723.6
59.Lom Kao				8.9	4.3			13.2	74.5	– 61.3	
60.Kom Sak							18.1	18.1	24.3	– 6.2	

Station	20	21	22	23	24	25	26	Total	Weekly Normal	Normal DPT.	Total Since 1Jan.62
Northeastern Part											
1.Nong Khai	13.6	10.5		24.7	18.7	19.4		86.9	52.6	+ 34.3	
2.Tha Bo	20.5			15.0		42.5		78.0	48.8	+ 29.2	
3.Phon Phisai	5.1	13.0			1.5	3[illegible].6		5[illegible].2	24.9	+ 33.3	
4.Loei*		0.1	14.2	2.6	4.5	13.4	2.9	43.7	60.9	- 17.2	674.1
5.Chiangkhan	1.3			3.0	37.5	14.5		56.3	45.0	+ 10.4	
6.Dan Sai	5.6	4.7						-	15.3	-	
7.Udon Thani*	3.5	7.9		22.7	31.2	22.5	11.9	99.7	55.2	+ 44.5	1188.5
8.Ban Phu				9.8	0.9	10.1		20.8	6.1	+ 14.7	
9.Nonghan		31.5						31.5	47.2	- 15.7	
10.Nakhon Phanom*	3.6	0.1		11.0		10.4	11.6	36.7	118.5	- 81.8	2493.8
11.Tha U-ten	14.6				5.0			19.6	103.7	- 84.1	
12.Na Gae		6.5						6.5	28.5	- 22.0	
13.That Phanom								0.0	57.0	- 57.0	
14.Mukdahan*	3.9	21.	2.2		2.1	4.2	2.1	36.3	48.1	- 11.8	1314.9
15.Sakon Nakhon	5.8	10.7		3.4		8.1	2.0	26.6	63.5	- 36.9	1272.6
16.Nanon Niwas	28.7		3.1					31.8	72.6	- 40.8	
17.Phana Nikhom	12.4			9.3				21.7	28.3	- 6.6	
18.Kalasin		68.7		42.3	4.4	11.8		127.2	43.5	+ 83.7	
19.Yang Talat		18.6		15.2	34.0	40.4		108.2	33.0	+ 75.2	
20.Kantaravichai		15.5						-	45.5	-	
21.Kamolasai		69.0		13.4	27.0	16.0		125.4	25.9	+ 99.5	
22.Khon Kaen*	0.7			5.4	26.0	10.7	1.0	43.8	42.0	+ 3.2	769.0
23.Nam Phong						12.1		-	23.3	-	
24.Phu Wiang	2.1			34.7				36.8	53.5	- 16.7	
25.Chonnabot	0.2			12.7	43.8	8.8		65.5	13.3	+ 52.2	
26.Phon								-	14.2	-	
27.Maha Sarakhram	2.3	30.1		27.2	34.3	25.2		119.1	27.7	+ 91.4	
28.Phayukkhaphum Phisai	4.0							-	22.9	-	
29.Borrabu		9.0			51.8	7.0		67.8	44.3	+ 23.5	
30.Roi Et*	2.6	33.9		27.8	7.0	37.4	6.7	115.4	57.2	+ 58.2	1201.3
31.Phon Thong	16.9			35.9				52.8	43.6	+ 9.2	
32.Kaset Wisai		5.3			45.8	2.6		53.7	19.7	+ 34.0	
33.Suwannaphum	9.3		14.1					23.4	6.4	+ 17.0	
34.Chaiyaphum*			3.1	1.5	6.1	56.1	2.4	69.2	29.3	+ 39.9	845.2
35.Phu Keow					5.5	41.3	7.3	54.1	11.1	+ 43.0	
36.Chaturak								-	8.6	-	
37.Bamnet Narong				37.2			38.7	75.9	7.2	+ 68.7	
38.Nakhon Ratchasima*	1.6	8.7	0.5	10.9	18.0	3.9	0.2	43.8	36.7	+ 7.1	714.7
39.Bua Yai	22.2	2.6	5.3	37.5		14.9		82.5	38.1	+ 44.4	
40.Chakkharat		3.0		4[illegible].2				51.2	20.7	+ 30.5	
41.Sung Neon		6.4		3.2		4.3		13.9	34.0	- 20.1	
42.Si Khui				42.2				42.2	13.2	+ 29.0	
43.Chokchai			11.5	6.3	2.5	4.6		24.9	12.2	+ 12.7	
44.Suriram	35.5					20.2		55.7	35.4	+ 20.5	
45.Phut Thai Song			27.0			68.5		95.5	34.2	+ 61.3	
46.Lam Phai Mat		21.7						21.7	57.5	- 35.8	
47.Nang Rong	0.3	12.8		18.5	16.1			47.7	26.6	+ 21.1	
48.Prakhon Chai								-	32.3	-	
49.Surin*	1.5	36.9	15.0	19.8	4.0		3.4	80.6	37.2	+ 43.4	869.5
50.Rattanaburi	32.5				5.2			37.7	33.4	+ 4.3	
51.Sangkha	25.0							25.0	47.0	- 22.0	
52.Sisaket	50.8			30.1				80.1	55.3	+ 24.8	
53.Kanthrarom	22.6			9.9				32.5	73.4	- 40.9	
54.Khukhan	11.0	3.5			65.2			79.7	60.5	+ 19.2	
55.Ubon Ratchathani*	52.2			54.0	46.0	8.2	7.7	168.1	85.5	+ 82.6	1474.6
56.Khemmarat			30.9	34.0				64.9	48.5	+ 16.4	
57.Amnat Chareon						58.0		58.0	55.1	+ 2.9	
58.Yasothon			6.3	5.1		5.4		16.8	33.9	- 17.1	
59.Maha Chana Chai	10.3		-	34.6				40.9	54.5	- 19.6	
60.Det Udom	3.3			12.3	16.1			31.7	44.8	- 13.1	

Station	August 22 – 26 1962							Total	Weekly Normal	Normal DPT.	Total Since 1Jan.62
	20	21	22	23	24	25	26				
Central Part											
1.Nakhon Sawan*	18.6	1.2		17.3	18.2	21.0	1.4	77.7	39.2	+ 3[illegible].5	507.1
2.Banphot Phisai	25.2			24.2	32.3			[illegible]1.7	29.4	+ 52.3	
3.Lat Yao				[illegible].6	16.3			24.0	33.3	– 8.4	
4.Chumsaeng				4.9	35.4	30.3		70.6	30.8	+ 39.8	
5.Phayuha Khiri								–	55.3	–	
6.Ta khli								–	49.4	–	
7.Uthai Thani	20.[illegible]			71.3	7.6		15.4	115.1	45.7	+ 69.4	
8.Nong Chang	7.[illegible]						13.2	21.0	57.4	– 36.4	
9.Nong Khar Yang	20.2			10.5				30.7	33.4	– 2.7	
10.Chaiyanat			30.3	40.1		20.3		90.7	47.8	+ 42.9	
11.[illegible]anorom				6.8	6.2	7.1		20.1	43.6	– 23.5	
12.Nat Sing	13.1	47.8	0.9	0.6	3.3	14.3		79.5	29.6	+ 49.9	
13.Singburi								–	30.7	–	
14.Inthaburi	7.6				10.2			17.8	31.5	– 13.7	
15.Bang Rachan	15.2	8.7			4.5	41.8	3.6	71.8	53.5	+ 18.3	
16.Phoromburi		4.8						4.8	39.4	– 34.6	
17.Lopburi*	2.2	2.[illegible]		0.7	3.2	17.5	27.6	54.0	35.5	+ 18.5	909.9
18.Ban [illegible]i								–	22.3	–	
19.Chai Banan								–	28.7	–	
20.Ang Thong		12.8	11.0			43.[illegible]		67.6	39.7	+ 27.9	
21.Pho Tong		2.4	3.[illegible]					6.2	52.9	– 46.7	
22.Pa Mok		21.7	8.5	14.5	1.2	23.1		69.0	52.6	+ 16.4	
23.Saraburi	9.4	25.7			14.7	11.3		61.1	55.5	+ 5.6	
24.Nong Gae						16.4		16.4	–	–	
25.Ayuthaya			6.2					–	32.[illegible]	–	
26.Bang Ban		1.8	6.1	23.4	2.7	27.5	22.5	84.0	–	–	
27.Sena		1.3	1.7	43.2	1.1	53.4		106.6	35.3	+ 65.3	
28.Tha Rua		34.1			15.4			49.5	54.6	– 5.1	
29.Phak Hai					17.5	13.2		30.7	63.9	– 33.2	
30.Bang Pa-in			3[illegible].6					3[illegible].6	60.8	– 22.2	
31.Suphanburi*				11.[illegible]	56.2	4.9	12.0	84.9	54.2	+ 30.7	428.1
32.Song Thi Nong				57.0	12.5			69.5	22.7	+ 46.8	
33.Kanchanaburi*	0.6			19.2	26.[illegible]	5.5	3.1	55.2	23.8	+ 31.4	430.5
34.Tha Muang					50.5			50.5	63.7	– 13.2	
35.Nakhon Phathom								–	43.1	–	
36.Nakhon Chai Si				39.7	1[illegible].2	17.9		75.8	61.4	+ 14.4	
37.Pathum Thani			9.8	34.5				44.3	60.5	– 16.2	
38.Thanyaburi	3.5	6.3	6.5	56.0	53.3	28.3		153.9	55.7	+ 98.2	
39.Nonthaburi	37.2	12.3		81.5	13.5		21.2	165.7	28.8	+136.9	
40.Bang Bau Thong	30.7	19.4	20.5	28.4			12.7	111.7	42.7	+ 69.0	
41.Nakhon Nayok				3.6	5.3			8.9	54.6	– 45.7	
42.Prachinburi*	1.8				5.0	17.1		23.9	92.7	– 68.8	1906.9
43.Ban Sang								–	57.8	–	
44.Si Maha Pho	3.0				0.8			3.8	63.0	–59.2	
45.Kabinburi						5.0		5.0	52.4	– 47.4	
46.Aranyaprathet	19.1	12.4		10.9	59.2	9.9	0.4	111.9	46.1	+ 65.8	813.3
47.Chacheongsao	11.4	4.2	9.6	5.4	54.7	17.6		102.9	49.9	+ 53.0	
48.Bangkok*	25.2	21.0	4.5	34.[illegible]	5.1	26.2	3.1	119.6	56.2	+ 63.4	747.2
49.Don Muang*	15.5	23.1	39.0	117.5	6.[illegible]	24.5	4.7	231.1	59.3	+171.8	887.1
50.Bangkhen	16.1	9.[illegible]	4.2	[illegible]1.4	2.3	34.6	10.4	159.3	40.8	+118.5	
51.Minburi		8.6	31.5	38.9	6.4	23.5		108.9	56.4	+ 52.5	
52.Lat Khrabang	18.6	37.2						–	55.7	–	
53.Thonburi	53.6	24.5		58.0				136.1	51.9	+ 84.2	
54.Ratchaburi								–	21.9	–	
55.Photharam	21.2			13.3				34.5	55.0	– 30.5	
56.Samut Songkhram		11.5						–	41.5	–	
57.Bang Konti				33.3	66.4			99.7	33.5	+ 66.4	
58.Samut Sakhon		2.8	3.2	12.5	27.5	47.[illegible]	1.4	95.2	47.7	+ 47.5	
59.Samut Prakan		4.4	6.9	72.3	0.7	25.6		109.9	55.5	+ 54.4	
60.Pom Phrachun*			2.3	49.4	9.4	51.3	6.4	118.8	–	–	1009.4

Station	August 20 - 26 1962							Total	Weekly Normal	Normal DFT.	Total Since 1Jan.62
	20	21	22	23	24	25	26				
Gulf of Thailand, East Coast											
1.Chonburi*	16.6		2.8	9.4	7.5	19.6		55.9	28.0	+ 27.9	589.1
2.Phanat Nikhom	32.6							32.6	26.5	+ 6.1	
3.Phan Thong	43.7							43.7	36.1	+ 7.6	
4.Si Chang*	8.0			33.2	5.3	6.2	8.4	61.1	-	-	359.1
5.Sattahip*				82.0	52.9	7.8	16.3	159.0	39.9	+119.1	572.6
6.Rayong*	1.8			49.0	21.2	6.7		78.7	32.8	+ 45.9	
7.Ban Khai								-	67.1	-	
8.Kleang				15.8				15.8	66.4	- 50.6	
9.Chanthaburi*		1.0	18.8	4.1	91.5	3[illegible].9	2.3	156.6	135.3	+ 21.3	1998.2
10.Pong Namrong	10.0	42.0		30.0		81.0		163.0	74.1	+ 88.9	
11.Tha Mai			31.5		68.3	57.7	9.6	167.1	158.2	+ 8.9	
12.Na Kham								-	-	-	
13.Trat			98.4		130.0	45.0		273.4	158.0	+115.4	
14.Laem Ngop*								-	140.9	-	
15.Khlong Yai*	20.2	41.2	0.9	7.7	12.6	23.6	4.0	122.2	171.4	- 49.2	2888.0
Southern Thailand, East Coast											
1.Phetburi		18.4		7.1	9.2			34.7	36.7	- 2.0	
2.Ban Laem	54.4	2.6		7.5	8.6	11.0		84.1	13.6	+ 70.5	
3.Prachuap Khirikhan*		0.1		3.3	0.5	8.9		12.8	4.1	+ 8.7	528.9
4.Hua Hin*	4.5	17.6		1.3	14.6	0.4	2.1	40.5	19.6	+ 20.9	471.6
5.Chumphon*		2.4	0.1		0.9	10.9	8.5	22.8	33.8	- 11.0	1295.3
6.Tha Sae								0.0	5.9	- 5.9	
7.Langsuan					17.2			17.2	8.4	+ 8.8	
8.Kandon*			7.6	8.6	21.0	22.1	2.9	58.2	17.7	+ 41.0	674.9
9.Chaiya								0.0	75.5	- 75.5	
10.Ban Na San					32.0	73.9		105.9	45.3	+ 60.6	
11.Nakhon Sithammarat*			16.9	0.8	3.5		8.3	29.5	51.7	- 22.2	844.0
12.Sichon								-	31.4	-	
13.Chawang		52.3	36.5		30.3	23.3		142.4	39.0	+103.4	
14.Ron Phibun								-	22.1	-	
15.Thung Song			16.0	4.0	10.9	15.3		46.2	12.6	+ 33.6	
16.Phak Phanang	26.6		16.4					43.0	27.7	+ 15.3	
17.Phatthalung								0.0	17.5	- 17.5	
18.Khao Chai Son					6.4			6.4	-	-	
19.Songkhla*	12.2	0.4	13.0	8.6	1.2	2.9		38.3	29.0	+ 0.3	664.1
20.Ratthaphum								0.0	8.7	- 8.7	
21.Hat Yai					6.9			6.9	9.9	- 3.0	
22.Pattani		9.1	16.3		21.2			46.6	19.6	+ 27.0	
23.Nong Chik								0.0	13.1	- 13.1	
24.Yaring			20.3		53.6	5.3		79.7	31.6	+ 48.1	
25.Panarae				20.5	4.3	53.1		77.9	-	-	
26.Sadao								-	-	-	
27.Yala								-	24.0	-	
28.Narathiwat*	10.5		30.1		22.8	1.7	0.6	65.7	39.6	+ 26.1	930.8
29.Tak Bai			16.1	9.2	28.6			53.9	12.4	+ 41.5	
30.Yi Ngo	26.3				37.3			63-6	22-4	+ 41.2	
Southern Thailand, West Coast											
1.Ranong*	0.7	5.1	6.5	20.2	31.0	27.8	1.1	99.4	195.2	- 95.8	2504.4
2.Kraburi								-	-	-	
3.Khangnga				27.8	33.1	16.4		77.3	73.8	+ 3.5	
4.Takua Pa			18.4	98.3	28.4			145.1	76.9	+ 62.8	
5.Takua Thong			9.2	24.8				34.0	56.9	- 22.9	
6.Thay Muang		15.9	27.6	51.5				95.1	105.6	- 10.5	
7.Phuket Air-port*		2.8	54.0	55.4	9.8	27.1	7.7	156.8	66.0	+ 90.8	1967.9
8.Phuket*	0.2	9.2	1.9	67.2	31.1	13.2	0.2	123.0	-	-	1444.9
9.Khlong Tom				12.8	4.0	19.7		36.5	-	-	
10.Trang Air-port*		2.8	0.7	8.4	29.9	42.8	29.5	114.5	56.9	+ 57.2	1157.8
11.Parien	5.5	4.2	12.8	110.8	72.5	97.6		303.4	-	-	
12.Sikao		7.1	16.1	37.2				60.4	-	-	
13.Yan Ta Khao				43.7	55.9			99.6	-	-	
14.Satun		22.4						22.4	50.1	- 27.7	
15.La Ngu	30.3	24.9		50.0	50.1			155.3	30.2	+125.1	

Thailand Met Dept
11

WEATHER BUREAU

METEOROLOGICAL DEPARTMENT

Charoon V. Bunnag

Vice Admiral, Director

****

WEEKLY RAINFALL OVER THAILAND

DURING THE PERIOD SEPT. 3 - 9 1962

No. 35 1962

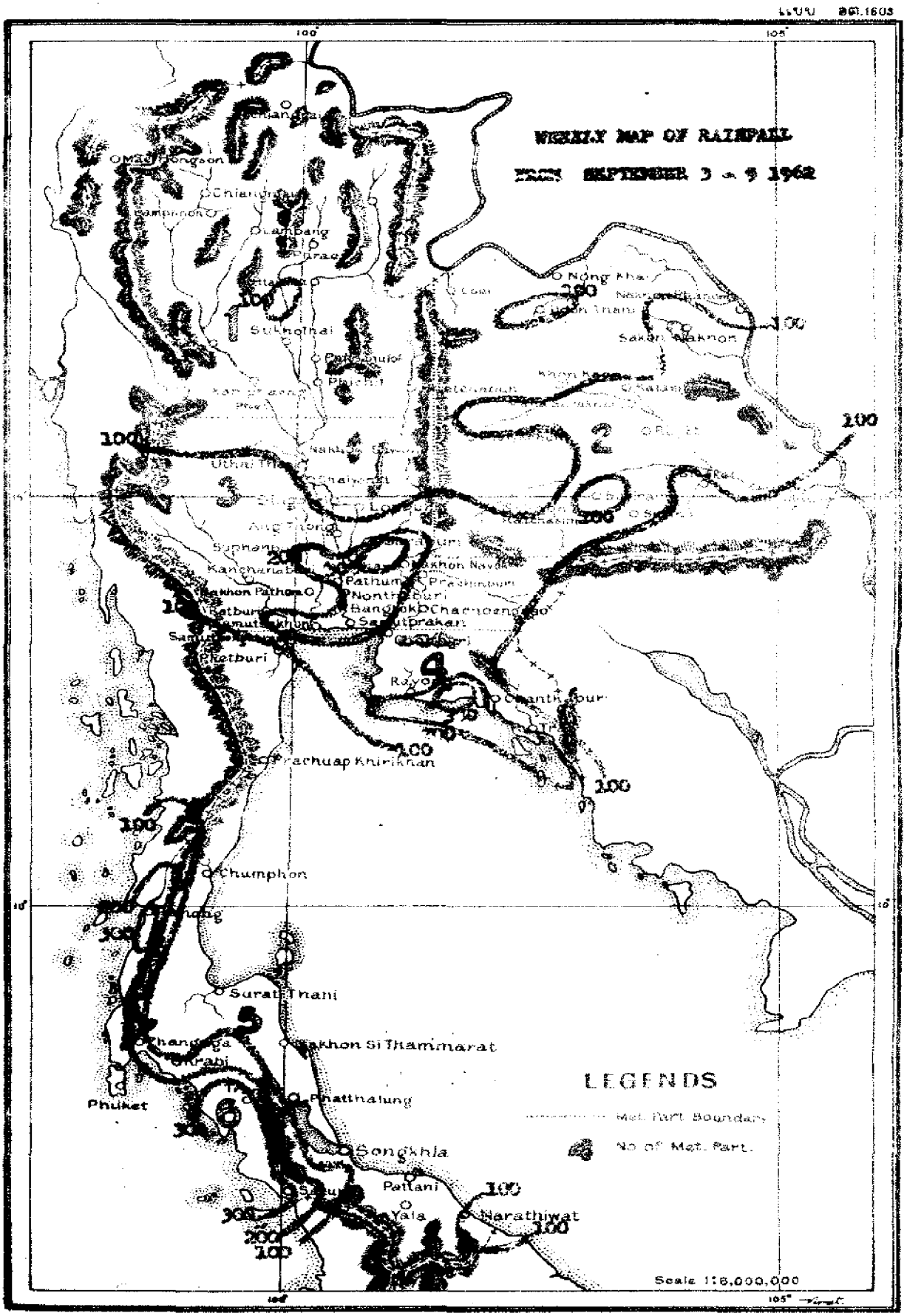
WEEKLY MAP OF RAINFALL
FROM SEPTEMBER 3 - 9 1962
LEGENDS
Met. Part Boundary
No of Met. Part.
Scale 1:6,000,000
Chiangmai
Lampang
Sukhothai
Nong Khai
Sakon Nakhon
Uthai Thani
Suphanburi
Kanchanaburi
Nakhon Pathom
Pathum
Nonthaburi
Bangkok
Chachoengsao
Samutprakan
Pketburi
Rayong
Chanthaburi
Prachuap Khirikhan
Chumphon
Surat Thani
Nakhon Si Thammarat
Phatthalung
Phuket
Songkhla
Pattani
Yala
Narathiwat
100
200
300

สถานะของฝนในรอบสัปดาห์
ตั้งแต่วันที่ ๓ – ๙ ก.ย. ๒๕๐๕

ไต้ฝุ่น"แวนด้า"ซึ่งได้เข้าปะทะฮ่องกงเมื่อวันที่ ๑ ก.ย. ได้อ่อนกำลังลงเป็นดีเปรสชั่นแล้วเคลื่อนตัวทางทิศตะวันตกเฉียงใต้มาสลายตัวอยู่ทางตะวันออกเฉียงเหนือเมืองตูรานของเวียตนามในวันที่ ๗ ก.ย. ดีเปรสชั่นนี้ ได้ชักนำให้ร่องความกดอากาศต่ำทางตอนเหนือสุดของภาคเหนือเลื่อนลงมาพาดอยู่ในบริเวณภาคกลาง ทำให้มีฝนตกมากขึ้นทั่วไปเว้นแต่บริเวณตอนเหนือของภาคเหนือ

ภาคเหนือ ทางตอนเหนือของภาคมีฝนเล็กน้อยเฉพาะแห่ง ส่วนทางตอนใต้มีฝนเล็กน้อยถึงปานกลางเกือบทั่วไป ปริมาณฝนรวมประจำสัปดาห์ต่ำกว่าค่าปกติเป็นส่วนมาก

ภาคตะวันออกเฉียงเหนือ ในวันที่ ๖ – ๙ ก.ย. มีฝนเล็กน้อยทางตอนเหนือของภาค นอกนั้นมีฝนปานกลางถึงฝนหนักกระจาย ปริมาณฝนรวมประจำสัปดาห์สูงกว่าค่าปกติเกือบทั่วไป

ภาคกลาง และอ่าวไทยฝั่งตะวันออก มีฝนปานกลางถึงฝนหนักกระจายตลอดสัปดาห์ เว้นแต่วันที่ ๓ – ๔ ก.ย. ในอ่าวไทยฝั่งตะวันออกมีฝนเบียงเล็กน้อย ปริมาณฝนรวมประจำสัปดาห์สูงกว่าค่าปกติทั่วไป

ภาคใต้ ฝั่งตะวันออก มีฝนเล็กน้อยถึงปานกลางกระจายเกือบตลอดสัปดาห์ ปริมาณฝนรวมประจำสัปดาห์ใกล้เคียงกับค่าปกติ

ภาคใต้ ฝั่งตะวันตก ในสองวันสุดท้ายมีฝนเล็กน้อยเฉพาะแห่ง นอกนั้นเป็นฝนปานกลางถึงฝนหนัก ปริมาณฝนรวมประจำสัปดาห์สูงกว่าค่าปกติทั่วไป

Rainfall Situation
From Sept. 3 – 9 1962

Typhoon "WANDA" which attacked Hong Kong on Sept. 1 ~~had been~~ became a depression then moved southwestward and dissipated to the northeast of Tourane on Sept.7. It introduced trough of low pressure from the extreme north of Thailand to central Thailand that caused more rain throughout the country except for the upper portion of Northern Thailand.

Northern Part: Light showers isolated over the upper portion while light to moderate showers scattered elsewhere. The weekly total amounts of rainfall were generally below the normals.

Northeastern Part: Light showers isolated over the upper portion on Sept.6 – 9 otherwise moderate to heavy rains scattered . The weekly amounts of rainfall were generally above the normals.

Central Part and Gulf of Thailand,East Coast: Moderate to heavy rains scattered throughout the week except for isolated light shower over the Gulf East Coast on Sept. 3 – 4. The weekly amounts of rainfall were clearly above the normals.

Southern Thailand, East Coast: Scattered light to moderate showers were mainly reported. The weekly amounts of rainfall were around the normals.

Southern Thailand, West Coast: Moderate to heavy rain except for light showers isolated on the last two days. The weekly amounts of rainfall were clearly above the normals.

Meteorological Department
10 / 9 / 1962

METEOROLOGICAL DEPARTMENT

WEEKLY RAINFALL OVER THAILAND

(in millimetres)

Remark

Blank = No report of rainfa.
* = Synoptic Station

Station	Sept. 3	4	5	6	7	8	9	Total	Weekly Normal	Normal DPT.	Total Since 1st Jan.62
Northern Part											
1.Chiangrai*								0.0	76.3	- 76.3	962.0
2.Mae Sai								0.0	113.4	-113.4	
3.Chiangsean								0.0	-	-	
4.Mae Chan								0.0	67.9	- 67.9	
5.Chiangkhong		12.0						12.0	60.7	- 48.7	
6.Theong		4.3						4.3	-	-	
7.Mae Sruai		15.0						15.0	56.2	- 41.2	
8.Chiangkham								0.0	94.1	- 94.1	
9.Phan		5.1						5.1	120.0	-114.9	
10.Wiang Pa Pao								0.0	38.2	- 38.2	
11.Mae Hongson*		6.4	0.6				2.5	9.5	56.1	- 46.6	715.4
12.Pai*			3.2					3.2	60.6	- 57.8	
13.Khun Yuam*	3.8	10.5	15.8					30.1	-	-	
14.Mae Sariang*		5.5	23.5			1.4		30.4	40.9	- 10.5	903.0
15.Chiangmai*			2.1			0.2	39.4	41.7	74.4	- 32.7	650.1
16.Fang		5.6					8.4	14.2	106.0	- 91.8	
17.Chiangdao		18.3						18.3	63.2	- 44.9	
18.Mae Teang		14.7						14.7	39.0	- 24.3	
19.Doi Saket						2.9		2.9	58.6	- 55.7	
20.San Sai			7.5					7.5	49.1	- 41.6	
21.Hang Dong							25.3	25.3	45.3	- 20.0	
22.San Pa Tong							32.9	32.9	25.3	+ 7.6	
23.San Kampheang			4.3					4.3	32.2	- 27.9	
24.Chom Thong								0.0	61.9	- 61.9	
25.Hot			2.2	2.3				4.5	63.5	- 59.0	
26.Nan*		19.8			0.3			20.1	64.4	- 44.3	933.3
27.Lae	18.3	11.5						29.8	109.4	- 79.8	
28.Na Noi								0.0	58.8	- 58.8	
29.Lamphun			28.5					28.5	-	-	
30.Lampang*		7.9	3.8			0.1		11.8	33.9	- 22.1	598.0
31.Chae Hom								0.0	-	-	
32.Sop Prap		36.0			1.0			37.0	40.5	- 3.5	
33.Ko Kha		8.4		26.2				34.6	39.3	- 4.7	
34.Mae Tha								-	55.4	-	
35.Theon	7.2	20.0	19.0					46.2	68.3	- 22.1	
36.Phrae								-	-	-	
37.Phrae Air-port*		1.9	1.1		0.8	2.1	2.0	7.9	47.2	- 39.2	640.7
38.Sung Men								-	56.0	-	
39.Uttaradit*		30.0	32.2	0.2	0.3			62.7	65.5	- 2.8	971.4
40.Nam Pat		46.2	13.8					60.0	51.1	+ 8.9	
41.Lap Lae		56.0	58.9			1.6	9.0	125.5	65.0	+ 60.5	
42.Tron								-	60.8	-	
43.Tak		4.6	5.7	15.4	13.9	5.4		45.0	-	-	
44.Tak Air-port*		3.4	7.0	13.3	14.8	3.5	5.8	47.8	27.4	+ 20.4	500.8
45.Ban Tak		6.0	11.7		19.5			37.2	34.5	+ 2.7	
46.Mae Sot*		0.5	4.3	6.0	2.6	1.6	12.6	27.6	64.5	- 36.8	1181.5
47.Phumiphol Dam								-	-	-	
48.Sukhothai		26.2	31.3		2.9		6.7	67.1	49.0	+ 18.1	
49.Sawankhalok		28.1	15.2					43.3	55.1	- 11.8	
50.Kongkrailat								-	46.1	-	
51.Phitsanulok*		12.5	8.0	5.4	8.8		8.2	42.9	67.5	- 24.6	760.3
52.Phrom Phiram		72.2			4.1			76.3	47.6	+ 28.7	
53.Wang Thong		39.0					19.0	58.0	43.8	+ 14.2	
54.Kamphaeng Phet		5.7	19.8	12.7	11.8			50.0	22.6	+ 27.4	
55.Phichit		12.0	1.8					13.8	71.8	- 58.0	
56.Bang Munnag	22.7	4.3	9.0		1.8	0.8		38.6	42.4	- 3.8	
57.Thaphanhip		5.1	15.3	7.6	1.6		30.3	59.9	-	-	
58.Phetchabun*		44.5	5.3		4.6		0.3	54.7	75.3	- 20.6	833.5
59.Lom Kao		49.0	7.8					56.8	82.2	- 25.4	
60.Lom Sak							3.3	3.3	56.6	- 53.3	

Station	Sept. 3 - 9 1962							Total	Weekly Normal	Normal DPT.	Total Since 1Jan.62
	3	4	5	6	7	8	9				
Northeastern Part											
1.Nongkhai	46.3	6.3	1.0					53.6	78.5	- 24.9	
2.Phon Phisai	46.5	6.0						52.5	76.8	- 24.4	
3.Tha Bo	49.5		23.4					72.9	88.3	- 15.4	
4.Laoi*	1.3	11.2	18.8		0.3		0.1	31.7	58.5	- 26.8	760.5
5.Chiangkhan		32.0	26.0		1.8			59.8	62.3	- 2.5	
6.Dan Sai		4.7	2.5					7.2	47.5	- 40.3	
7.Udon Thani*	30.2	96.4	2.4	0.1			0.6	129.7	59.9	+ 69.8	1319.6
8.Ban Phu	53.4	22.4	6.3					82.1	124.4	- 42.3	
9.Nonghan		42.4						42.4	62.5	- 20.1	
10.Nakhon Phanom*	42.9	20.6	0.9				9.0	73.4	84.7	- 11.3	2634.7
11.Tha U-ten	30.8	30.6						61.4	70.3	- 8.9	
12.Na Gae	41.5							41.5	66.9	- 25.4	
13.That Phanom	125.7							125.7	20.4	+105.3	
14.Mukdahan*	35.2	84.4	11.5					140.5	83.5	+ 57.0	1486.5
15.Sakon Nakhon*	95.9	33.1		0.1			0.3	129.4	84.6	+ 44.8	1413.7
16.Wanon Niwas	20.4	20.2					11.8	52.4	76.2	- 23.8	
17.Phanna Nikhom	140.4	20.8						161.2	60.2	+101.0	
18.Kalasin	16.7	62.5	82.3					151.5	107.0	+ 44.5	
19.Yang Talat			78.5		0.5			79.0	62.1	+ 16.9	
20.Kantraavichai	11.7	20.2	9.3					41.2	62.3	- 21.1	
21.Kamolasai	50.0	26.5	38.2					114.7	40.9	+ 73.8	
22.Khon Kean*	0.3	73.2	19.9	0.2			2.0	95.7	93.4	+ 1.3	888.8
23.Nam Phong								-	42.1	-	
24.Phu Wiang	1.0	66.6	15.5					83.1	59.3	+ 23.8	
25.Chonnabot		130.7	24.2		1.6	2.6		159.1	61.5	+ 97.6	
26.Phon		75.3						75.3	57.3	+ 18.0	
27.Maha Sarakhram	13.9	5.9	51.2					71.0	88.5	- 17.5	
28.Phayakkhaphum Phasai		64.3	57.4					121.7	72.8	+ 48.9	
29.Bornabu	28.0	10.8	61.0					99.8	38.5	+ 61.3	
30.Roi Et*	10.1	38.7	18.0	0.8		0.3	3.6	76.5	80.2	- 3.7	1296.5
31.Phon Thong	25.8							74.9	61.1	+ 13.8	
32.Kaset Wisai		87.7	28.9					116.6	53.2	+ 62.9	
33.Suwannaphum	12.4	96.3	38.5					147.2	67.8	+ 79.4	
34.Chaiyaphum*	0.1	10.1	24.3	0.4	6.6	1.2	6.3	49.0	22.9	+ 26.1	900.9
35.Phu Keow		52.3	19.8				23.0	95.1	81.5	+ 13.6	
36.Chaturak		15.3			21.5		12.8	49.6	11.9	+ 37.7	
37.Bamnet Narong		22.3	25.3				72.8	120.4	50.4	+ 70.0	
38.Nakhon Ratchasima*			31.7	2.5	17.8	14.7	46.1	112.8	32.0	+ 80.8	827.5
39.Bau Yai		24.5	49.8					74.3	43.1	+ 31.2	
40.Chakkarat		12.5	32.2		16.2	11.3		72.2	35.3	+ 36.9	
41.SiKhui			20.5	10.2	53.5	42.7		126.9	33.0	+ 93.9	
42.Chok Chai			37.8	11.7		103.4		152.9	54.4	+ 98.5	
43.Sung Noon			26.3	2.5	25.2	66.0	23.9	143.9	48.9	+ 95.0	
44.Buriram		25.3	15.5		95.5	13.4	65.3	215.0	66.7	+148.3	
45.Phut Thai Song		46.0		55.0			17.5	118.5	71.9	+ 46.6	
46.Lam Phai Mat		29.2	4.7		33.5	20.8	31.9	120.1	32.4	+ 87.7	
47.Nang Rong	2.2	2.5	43.1	27.6	13.1	17.6		106.1	61.4	+ 44.7	
48.Prakhon Chai		37.3	9.5					46.8	83.7	- 36.9	
49.Surin*		48.6	5.5	10.0	22.3	32.7	48.7	167.8	61.8	+106.0	1087.9
50.Rattanaburi*		161.0						161.0	81.8	+ 24.2	
51.Sangkha								-	78.7	-	
52.Sisaket	10.0		35.5					45.5	76.3	- 30.8	
53.Kantrarom		38.1						38.1	60.3	- 22.2	
54.Khu Khan		80.5						80.5	86.0	- 5.5	
55.Ubon Ratchathani*	18.2	46.3	25.9		10.0	2.2	47.6	150.2	82.1	+ 68.1	1649.6
56.Khemmarat	25.1	44.2	91.4					160.7	17.6	+143.1	
57.Amnat Charoon	18.0	98.0	23.0					139.0	67.7	+ 71.3	
58.Yasothon	4.9	45.5	4.5					54.9	53.2	+ 1.7	
59.Maha Chana Chai	31.5							-	62.3	-	
60.Dot Udom	14.3	36.6						50.9	75.1	+ 24.2	

Station	Sept. 3 - 9 1962							Total	Weekly Normal	Normal DPT.	Total Since 1Jan.62
	3	4	5	6	7	8	9				
Cotral Part											
1.Nakhon Sawan*			6.0	3.0	3.7		30.4	43.1	42.4	+ 0.7	587.0
2.Banphot Phisai	9.9	1.9	27.1	2.5				41.4	62.3	- 20.9	
3.Lat Yao		4.8	42.5	4.7	9.1	7.8		68.9	48.9	+ 20.0	
4.Chumseang	7.0		12.7	0.6				20.3	74.3	- 54.0	
5.Phayuha Khiri			26.2	15.2			45.7	87.1	56.4	+ 30.7	
6.Tha Khli								-	60.2	-	
7.Uthai Thani		34.8	30.9	20.5				86.0	49.1	+ 37.1	
8.Nong Chang		17.4	81.8	36.4	32.3			167.9	49.7	+118.2	
9.Nong Khar Yang		20.3	110.8	30.2				161.3	49.8	+111.5	
10.Chaiyanat		52.0	23.2	16.7	9.9	23.4		125.2	62.9	+ 62.3	
11.Manorom		12.1	36.8	14.3	3.7	6.7		73.6	83.6	- 10.0	
12.Wat Sing	3.1	8.4	60.8	16.2	3.4	13.5		105.4	86.7	+ 18.7	
13.Singburi		9.1	35.1	15.0				59.2	34.1	+ 25.1	
14.Inthaburi		2.3	37.8		2.4	43.2		85.7	74.3	+ 11.4	
15.Bang Rachan		17.1	22.3	16.5	3.7	78.5	18.4	156.5	50.0	+106.5	
16.Phromburi		5.5	89.8	21.6		30.1	18.2	165.2	82.2	+ 83.0	
17.Lopburi*		0.7	39.2	8.1	10.0	4.9	29.5	87.4	53.2	+ 34.2	
18.Ban Mi		11.3	41.5				53.1	105.9	44.9	+ 61.0	
19.Chai Badan			4.9					-	71.2	-	
20.Ang Thong		20.0	72.0		14.0			106.0	56.9	+ 49.1	
21.Pho Thong		29.6	106.5	20.8				156.9	64.7	+ 92.2	
22.Pa Mok	4.2	2.0	35.2	33.0	18.3	6.7		99.4	72.0	+ 27.4	
23.Saraburi	7.3	172.5	55.0		42.2	4.7	59.1	340.8	71.1	+269.9	
24.Nong Gae	12.4	15.4	75.4	48.2	17.5	68.5		237.4	-	-	
25.Ayuthaya	14.1		30.7	15.3				-	48.0	-	
26.Ban Ban	7.2		21.8	47.3	48.3	10.9		135.5	-	-	
27.Sena	21.5	6.8	45.2	58.2	21.6	77.0		230.3	84.4	+145.9	
28.Tha Rua			95.3	9.8	26.1			131.2	90.6	+ 40.6	
29.Phak Hai			46.0	35.5				81.5	79.1	+ 2.4	
30.Ban Pa-in	18.9	20.6		32.2				71.7	67.3	+ 4.4	
31.Suphanburi*	1.5	17.0	67.0	72.7	63.7	4.0	6.4	232.3	33.7	+198.6	
32.Song Phi Nong			27.0	49.0	36.1	40.0		152.0	39.9	+112.1	
33.Kanchanaburi	15.9	1.5	5.2		18.5	78.9	9.1	129.1	16.6	+112.5	597.1
34.Tha Muang						168.0		168.0	37.8	+130.2	
35.Nakhon Phathom								-	48.8	-	
36.Nakhon Chai Si			48.4		46.1	22.2	18.5	135.2	74.4	+ 60.8	
37.Pathum Thani	6.5	2.4	37.6	26.9	18.4	59.6	53.8	205.2	68.7	+136.5	
38.Thayyaburi	1.4	1.8	38.3	53.8	23.2	12.2	37.2	167.9	120.1	+ 47.8	
39.Nonthaburi	7.5		47.3	14.8	57.5	28.2	20.5	175.8	57.7	+118.1	
40.Bang Bau Tong	2.2		45.2	17.1				64.5	77.0	- 12.5	
41.Nakhon Nayok	37.6	15.1	69.5	70.1	30.5			222.8	122.4	+100.4	
42.Prachinburi*		2.6	44.6	78.1	28.1	3.7	0.9	158.0	120.7	+ 37.3	2083.4
43.Ban Sang			12.1	149.2	28.3		2.8	192.4	73.6	+118.8	
44.Si Maha Pho	1.5		17.3	51.8	25.2	3.5		99.3	72.9	+ 26.4	
45.Kabinburi			33.0	40.4	35.3	7.4		116.1	50.8	+ 65.3	
46.Aranyaprathet*	0.3		7.9	35.6	41.5	5.1	11.7	92.1	61.0	+ 31.1	909.7
47.Chacheongsao	4.1	0.7	5.9	85.9	40.8	2.7		140.1	53.8	+ 86.3	
48.Bankok*	20.9	18.7	19.0	9.8	52.0	10.2	5.2	135.8	64.5	+ 71.3	907.0
49.Don Muang*	0.4	0.8	16.2	56.5	33.6	3.9	10.7	122.1	75.4	+ 46.7	
50.Bang Khen								-	89.1	-	
51.Minburi	7.4		28.2	84.2	47.5	33.1		200.4	87.3	+113.1	
52.Lat Khrabang			12.4	79.6	63.8	38.2		194.0	84.6	+109.4	
53.Thonburi								-	82.2	-	
54.Ratchaburi			38.2		183.7			221.9	37.6	+184.3	
55.Photharam			22.5	2.1	27.2	5.6		-	36.8	-	
56.Samut Songkhram			29.5	25.0				54.5	45.5	+ 9.0	
57.Bang Konti			7.0					-	71.4	-	
58.Samut Sakhon	24.1	52.9	8.5	2.3	109.8		24.3	221.9	54.9	+167.0	
59.Samut Prakan	15.9	3.5	25.2	11.3	120.5	5.8	37.6	219.8	87.8	+132.0	
60.Pom Phrachan*	10.9		39.1	20.6	155.6	37.5	24.1	287.8	-	-	1355.0

Station	Sept. 3	4	5	6	7	8	9	Total	Weekly Normal	Normal DPT.	Total Since 1Jan.62
Gulf of Thailand East Coast											
1.Chonburi*			64.0	2.9	24.0	0.6	4.5	96.0	48.9	+ 47.1	697.1
2.Phanna Nikhom			25.1					-	62.1	-	
3.Phan Thong				34.4				-	38.5	-	
4.Si Chang*			56.0	20.0	79.6	19.6	6.7	181.9	-	-	614.7
5.Sattahip*			9.9	82.8	52.1	70.6	3.4	218.8	35.2	+183.6	793.0
6.Rayong*			87.0	96.0	23.1	4.1	4.0	214.2	84.8	+129.4	
7.Ban Khai			30.8	77.7	51.5	3.7	7.2	170.9	63.7	+107.2	
8.Kleang			82.2	88.0	131.2		12.8	314.2	83.2	+231.0	
9.Chanthaburi*		6.9	36.0	51.0	35.8		12.2	141.9	132.1	+ 9.8	2236.1
10.Pong Namron		31.0	25.2				11.0	67.2	90.7	- 23.5	
11.Tha Mai		0.5	30.2		20.2			50.9	170.9	-120.0	
12.Ma Kham				19.2				-	-	-	
13.Trat		2.5	48.4	44.4	62.0		35.0	192.3	146.6	+ 45.7	
14.Laem Ngop*			25.0	96.0	71.4	1.2	9.2	202.8	146.6	+ 56.2	
15.Khlong Yai*	7.4	1.5	4.5	59.1	65.6	0.3	13.6	150.2	173.4	- 23.2	3101.8
Southern Thailand, East Coast											
1.Phetburi		8.2		15.1	9.5		22.2	55.0	34.8	+ 20.2	
2.Ban Laem		1.0	2.2	6.4	14.2			23.8	30.7	- 8.9	
3.Prachuap Khirikhan*	0.2	5.6		10.0	2.7	6.4	2.3	27.2	16.5	+ 10.7	584.7
4.Hau Hin*		0.7	0.3	3.0	17.5	12.3	3.0	36.8	21.2	+ 15.6	523.6
5.Chumphon*	0.1	1.4	4.3	9.1	13.2	3.1	0.2	31.4	59.9	- 28.5	1366.7
6.Tha Sae		13.8	11.0	19.4				44.2	35.0	+ 9.2	
7.Langsuan		0.3	6.0	7.3	13.4	2.2		29.2	42.2	- 13.0	
8.Bandon*			12.0	3.9	7.2	0.5	0.9	24.5	42.1	- 17.6	669.0
9.Chaiya								-	47.1	-	
10.Ban Na San		22.6	23.8	34.6				81.0	54.8	+ 26.2	
11.Nakhon Sithammarat*		0.5	14.5	2.8	1.5	1.6		20.9	31.5	- 10.6	
12.Si Chon								-	40.2	-	
13.Chawang	13.1	32.2	38.2	41.5				125.0	45.8	+ 79.2	
14.Ron Phibun			10.5	20.7				31.2	27.4	+ 3.8	
15.Thung Song	2.3	8.5	18.6	48.4	5.8			78.6	47.1	+ 31.5	
16.Phak Phanang			2.2					2.2	22.2	- 20.0	
17.Phatthalung		10.3	50.3	32.8		3.3		96.7	20.0	+ 76.7	
18.Khao Chai Son		3.2	67.8	42.8				113.8	-	-	
19.Songkhla*	0.3	0.8	18.7	4.1			0.8	24.7	32.5	- 7.8	711.7
20.Rattaphum		13.5	32.7					46.2	20.8	+ 25.4	
21.Hat Yai			26.3	28.0			83.5	137.8	20.2	+117.6	
22.Pattani								0.0	18.8	- 18.8	
23.Nong Chik								0.0	37.7	- 37.7	
24.Yaring			20.7	5.8				26.5	45.2	- 18.7	
25.Panarae								0.0	-	-	
26.Sadao								-	-	-	
27.Yala						86.4		86.4	42.7	+ 32.7	
28.Narathiwat*	24.1		22.6	5.0		52.8	26.9	131.4	46.1	+ 85.3	1207.1
29.Tak Bai						61.8		61.8	57.7	+ 4.1	
30.Yi Ngo						38.8		38.8	40.1	- 1.3	
Southern Thailand, West Coast											
1.Ranong*	44.8	14.4	61.0	60.0	100.5	5.5	4.7	290.9	257.5	+ 33.4	2931.6
2.Kraburi	27.2	37.2	36.7	48.2				-	-	-	
3.Phangnga	20.1	34.5	35.3	37.5	36.6			164.0	96.5	+ 67.5	
4.Takua Pa	23.4	102.6		90.6	56.1			272.7	124.0	+148.7	
5.Takua Thung	28.7	39.6	69.1	112.6				250.0	146.9	+103.1	
6.Thay Muang	10.8	16.2	36.8	65.1	40.7			170.4	98.2	+ 72.2	
7.Phuket*	5.1	38.2	57.8	87.0	7.6		4.8	200.5	101.2	+ 99.3	1492.4
8.Phuket Air-port*	13.1	22.1	26.7	21.2	32.4		0.1	115.6	-	-	1582.2
9.Khlong Tom	21.4	24.7	69.8	85.7	12.0			213.6	-	-	
10.Trang Air-port*	16.0	24.0	158.0	152.0	5.0		10.0	365.2	148.1	+217.1	1611.3
11.Pa Rien	5.9	89.8	92.4	177.9				366.9	-	-	
12.Si Kao	3.2	46.0	122.9	168.1				340.2	-	-	
13.Yan Ta Khao	13.8	30.2	124.1	138.7				306.8	-	-	
14.Satun	8.3							-	85.8	-	
15.La Ngu								-	75.5	-	

LIBRARY
OCT 5 1962
WEATHER BUREAU

Thailand

METEOROLOGICAL DEPARTMENT

Charoon V. Bunyag

Vice Admiral, Director

****

WEEKLY RAINFALL OVER THAILAND

DURING THE PERIOD SEPT. 10 - 16 1962

No 34.1962

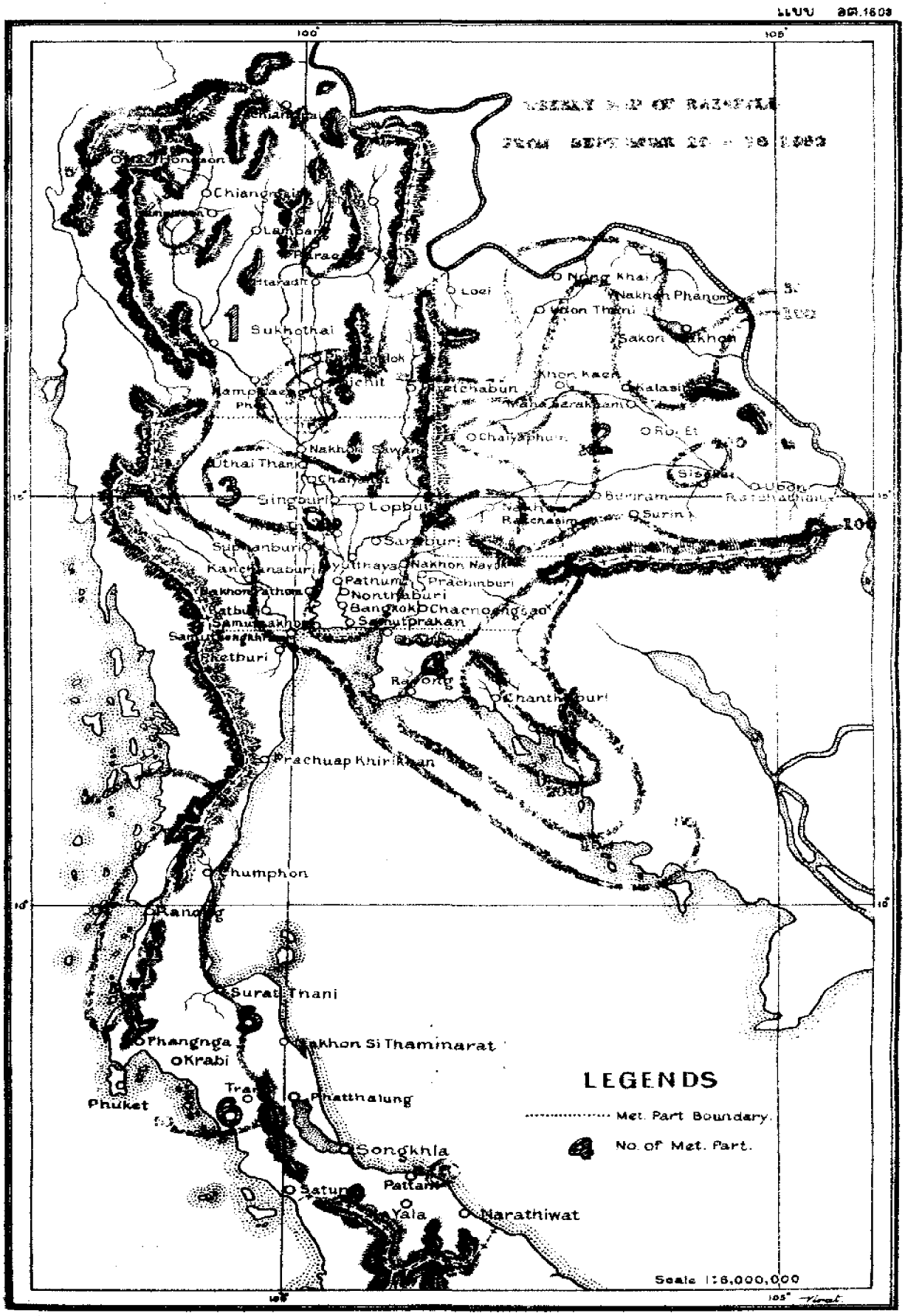

100°
105°
15°
10°
Chiangrai
Lampang
Sukhothai
Loei
Nong Khai
Nakhon Phanom
Udon Thani
Sakon Nakhon
Khon Kaen
Kalasin
Chaiyaphum
Roi Et
Nakhon Sawan
Uthai Thani
Singburi
Lopburi
Buriram
Surin
Ubon
Ratchasim
Suphanburi
Kanchanaburi
Nakhon Nayok
Pathum
Prachinburi
Nonthaburi
Bangkok
Chachoengsao
Samutprakan
Pketburi
Chanthaburi
Prachuap Khirikhan
Chumphon
Surat Thani
Phangnga
Krabi
Nakhon Si Thammarat
Phuket
Phatthalung
Songkhla
Pattani
Satun
Yala
Narathiwat
LEGENDS
Met. Part Boundary.
No. of Met. Part.
Scale 1:6,000,000

สถานะของฝนในรอบสัปดาห์
ตั้งแต่วันที่ ๑๐ – ๑๖ ก.ย.๒๕๐๕

ร่องมรสุมหรือแนวปะทะโซนร้อนได้เลื่อนขึ้นลงอยู่ระหว่างภาคกลางกับอ่าวไทย พายุโซนร้อน"แบบส์" ซึ่งก่อตัวในทะเลจีนใต้เมื่อ ๑๓ ส.ค.ได้เคลื่อนเข้ามาถึงฝั่งเวียตนามบริเวณเมืองวิญเมื่อ ๑๖ ส.ค. และได้เคลื่อนตัวต่อไปอีกทางตะวันตก เข้าสู่ภาคตะวันออกเฉียงเหนือของประเทศไทย

ภาคเหนือ มีฝนปานกลางแผ่เป็นบริเวณกว้างในสองวันแรกของสัปดาห์ หลังจากนั้นฝนได้ลดน้อยลงมาก ปริมาณฝนรวมประจำสัปดาห์ต่ำกว่าค่าปกติเล็กน้อย

ภาคตะวันออกเฉียงเหนือ มีฝนเล็กน้อยถึงปานกลางทั่วไปในระหว่างวันที่ ๑๐ – ๑๓ ส.ค. แต่ในวันที่ ๑๔ – ๑๕ ส.ค.มีฝนเล็กน้อยเป็นบางแห่ง ต่อมาในวันที่ ๑๖ ส.ค.พายุโซนร้อน"แบบส์"ได้ทำให้มีฝนปานกลางถึงฝนหนักแผ่เป็นบริเวณกว้าง โดยมีฝนหนักมากเป็นบางแห่ง ปริมาณฝนรวมประจำสัปดาห์สูงกว่าค่าปกติมาก

ภาคกลางและอ่าวไทยฝั่งตะวันออก ในระหว่างสี่วันแรกของสัปดาห์มีฝนเล็กน้อยถึงปานกลางทั่วไปโดยมีฝนหนักเป็นบางแห่ง หลังจากนั้นจนสิ้นสัปดาห์มีฝนเล็กน้อยถึงปานกลางเป็นบางแห่ง ปริมาณฝนรวมประจำสัปดาห์สูงกว่าค่าปกติเล็กน้อย

ภาคใต้ ฝั่งตะวันออก มีฝนเล็กน้อยถึงปานกลางเกือบทั่วไปในระหว่างสี่วันแรกของสัปดาห์ หลังจากนั้นมีฝนเล็กน้อยเป็นบางแห่งจนสิ้นสัปดาห์ ปริมาณฝนรวมประจำสัปดาห์โดยทั่วไปแล้วสูงกว่าค่าปกติเล็กน้อย

ภาคใต้ ฝั่งตะวันตก มีฝนปานกลางถึงฝนหนักในสองวันแรกของสัปดาห์ หลังจากนั้นจนสิ้นสัปดาห์มีฝนเล็กน้อยถึงปานกลางกระจาย ปริมาณฝนรวมประจำสัปดาห์ใกล้เคียงกับค่าปกติ

Rainfall Situation
From Sept. 10 – 16 1962

The monsoon trough or intertropical convergence zone fluctuated between the Central Part and the Head Gulf of Thailand. The tropical storm "Babs" developing in the South China Sea on Sept.13, approached the Vietnam Coast in the vicinity of Hue on Sept.16 and continued to move westward to the Northeastern Thailand.

Northern Part: Widespread moderate rains distributed in the first two day of the week then much less rain occurred in the rest period. The weekly total amount of rainfall were slightly below the normal.

Northeastern Part: Widespread light to moderate rains occurred on Sept.10 – 13 but few showers isolated on Sept.14 – 15. Widespread moderate to heavy rains with local very heavy falls occurred again on Sept.16 which caused by the tropical storm "Babs". The weekly total amount of rainfall were much above the normal.

Central Part and Gulf of East Coast: Light to moderate rain widespread in the parts with local heavy falls in the first four days then isolated in the rest period. The weekly total amount of rainfall were slightly above the normal.

Southern Thailand,East Coast: Light to moderate rains scattered in the first four days. Local light showers occurred later until the end of the week. The weekly toal amount of rainfall were slightly above the normal in general.

Southern Thailand,West Coast: Widespread moderate to heavy rains occurred in the first two days then light to moderate rains scattered in the rest period. The weekly total amount of rainfall were more or less around the normal.

METEOROLOGICAL DEPARTMENT

WEEKLY RAINFALL OVER THAILAND

(in millimetres)

Remark

Blank = No report of rainfall

* = Synoptic Station

Station	Sept. 10 - 16 1962							Total	Weekly Normal	Normal DPT.	Total Since 1Jan.62
	10	11	12	13	14	15	16				
Northern Part											
1.Chaingrai*		12.6	8.2	2.2				23.0	-	-	985.3
2.Mae Sai				36.4				36.4	43.1	- 6.7	
3.Chiangsean								-	-	-	
4.Mae Chan		51.3						51.3	61.2	- 9.9	
5.Chiangkhong		31.2		11.3				42.5	48.5	- 6.0	
6.Thoong		34.3	0.5	3.0				37.8	-	-	
7.Mae Sruai		23.5	13.0					36.5	48.8	- 12.0	
8.Chiangkham			23.9					23.9	84.5	- 60.6	
9.Phan	10.4	21.2		21.3				52.9	124.6	- 71.7	
10.Wiang Pa Pao	6.3	10.0						16.3	54.1	- 37.8	
11.Mae Hongson*	11.5	19.6	3.7		5.7	1.2		41.7	38.9	+ 2.8	745.6
12.Pai*		13.8	3.3					17.1	41.6	- 24.5	
13.Khun Yuam*	0.6	56.6	0.8	3.1	4.5	8.2		73.8	-	-	887.2
14.Mae Sariang*	2.4	6.7	3.8	2.5	1.7			17.1	55.2	- 38.1	931.0
15.Chiangmai*	26.5	39.7	0.9	4.7				71.8	64.4	+ 7.2	721.9
16.Fang		29.0		29.4				58.4	38.4	+ 20.0	
17.Chiangdao	8.5	46.3						54.8	31.6	+ 23.2	
18.Mae Teang								-	30.1	-	
19.Doi Saket	9.3	16.0	6.3	8.1	4.3			44.0	55.9	- 11.9	
20.San Sai	12.7	25.4	1.9	7.2	0.4	4.2		51.8	70.4	- 18.6	
21.Hang Dong	15.0	23.2	0.3			3.3		41.8	49.3	- 7.5	
22.San Pa Tong	20.5	25.6						46.1	49.0	- 2.9	
23.San Kamphaeng	19.9	24.9						44.8	63.2	- 18.4	
24.Chom Thong	16.2	10.5						26.7	32.4	- 5.7	
25.Hot	23.5	52.0	4.4	48.6				128.5	66.0	+ 62.5	
26.Nan*	2.5	0.2					19.8	22.5	29.7	- 7.2	955.8
27.Lae			12.0	3.1				15.1	39.7	- 24.6	
28.Na Noi	19.8	11.8						31.6	45.7	- 14.1	
29.Lamphun	36.0	25.2						61.2	-	-	
30.Lampang*	10.6	8.4	0.8	17.2		13.7		50.7	51.5	- 0.8	649.3
31.Chae Hom	9.6	5.2	35.8					50.6	-	-	
32.Sop Prap		13.2	14.2					27.4	30.9	- 3.5	
33.Ko Kha		6.3		3.3				9.6	48.5	- 38.9	
34.Mae Tha								-	52.0	-	
35.Theon	30.0	25.0	9.0	20.0				84.0	52.4	+ 31.6	
36.Phrae	3.4	15.5		15.9				34.8	-	-	
37.Phrae Air-port*	6.8	14.8	4.5	24.3	2.0	0.8		53.2	57.0	- 3.8	693.9
38.Sung Men	21.8	32.4		21.5				75.7	40.4	+ 35.3	
39.Uttaradit*	2.4	18.4	3.3	7.8	1.4			33.3	79.0	- 45.7	1004.7
40.Nam Pat	30.1		35.3	11.0			15.8	92.2	56.3	+ 35.9	
41.Lap Lae	4.1	35.4	1.1	5.0	2.2		30.4	78.2	39.3	+ 38.9	
42.Tron								-	63.2	-	
43.Tak	9.2	53.7	0.7					63.6	-	-	
44.Tak Air-port*	44.2	49.8	1.8	0.7				96.5	26.5	+ 70.0	597.3
45.Ban Tak	21.8	50.7	6.8					79.3	12.8	+ 66.5	
46.Mae Set*	8.0	27.6	2.0	4.7	1.2	0.4	4.0	47.9	43.5	+ 4.4	229.4
47.Phumiphol Dam*	56.6							-	-	-	
48.Sukhothai	2.7	20.6	8.2	11.8	15.6			58.9	105.7	- 46.8	
49.Sawankhalok	3.4	37.4		6.2				47.0	54.6	- 7.6	
50.Kongkrailat								-	44.2	-	
51.Phitsanulok*	4.4	9.4		16.1	0.5			30.4	66.1	- 35.7	790.7
52.Phrom Phiram	9.1	11.3	5.7		4.6			30.7	42.4	- 11.7	
53.Wang Thong		34.2		52.9			9.5	96.6	97.0	- 0.4	
54.Kamphaeng Phet	56.0	40.8		3.6				100.4	39.9	+ 60.5	
55.Phichit	62.7	134.5		5.3				202.5	76.5	+126.0	
56.Bang Munnag	47.7	11.0	2.8	4.3			2.7	68.5	51.8	+ 16.7	
57.Thaphanhin	10.6	11.7	6.5	1.0			2.4	32.2	-	-	
58.Phetchabun*	5.9	17.5			0.4	1.5	24.2	49.5	53.5	- 4.0	883.0
59.Lom Kao	7.2	21.3		7.0				35.5	96.0	- 60.5	
60.Lom Suk		20.7		3.5				24.2	80.3	- 56.1	

Station	Sept. 10	11	12	13	14	15	16	Total	Weekly Normal	Normal DPT.	Total Since 1Jan.62
	10 - 16 1962										
Northeastern Part											
1.Nong Khai	16.3	28.9		4.5			3.1	52.8	77.6	- 24.8	
2.Phon Phisai		14.5						14.5	91.8	- 77.3	
3.Tha Bo	4.3	44.2	14.7					63.2	66.9	- 3.7	
4.Loei*	10.2	9.3	0.4	0.7			3.3	23.9	8.1	+ 15.8	784.4
5.Chiangkhan		12.7	3.0	4.4	4.4			24.5	64.4	- 39.9	
6.Dan Sai	15.1	17.9		1.5				34.5	32.7	+ 1.8	
7.Udon Thani*	0.3	28.4	38.6	4.4	1.8		3.8	77.3	122.9	- 45.6	1388.9
8.Ban Phu	7.3	30.2	4.2	3.7			2.0	47.4	52.7	- 5.3	
9.Nonghan			92.2				25.4	117.6	51.4	+ 66.2	
10.Nakhon Phanom*	12.6		2.4	2.8		1.0	17.0	35.8	82.4	- 46.6	2670.5
11.Tha U-ten		7.7	9.3				16.0	33.0	118.2	- 85.2	
12.Na Gae			13.5	20.3				-	714	-	
13.That Phanom							148.5	148.5	62.6	+ 85.9	
14.Mukdahan*	4.0	9.5	22.0	4.9		0.5	58.9	99.8	57.4	+ 42.4	1586.3
15.Sakon Nakhon*	0.5	12.4	0.1	9.0			18.7	40.7	56.9	- 16.2	1454.4
16.Wanon Niwas		7.2	12.7	36.5				56.4	83.0	- 26.6	
17.Phanna Nikhom								-	80.4	-	
18.Kalasin	3.2	7.8	32.7				35.4	79.1	48.8	+ 30.3	
19.Yang Talat		16.8	63.5	0.4	6.9		66.4	154.0	52.8	+ 101.2	
20.Kantaravichai		41.2	47.7	8.9			67.7	165.5	56.5	+ 109.0	
21.Kamolasai	6.4	9.4	13.6		2.2		37.2	68.8	90.1	- 21.3	
22.Khon Kaen*		24.9	11.1	5.8	2.2		112.9	156.9	70.1	+ 86.8	1045.7
23.Nam Phong			41.2				85.4	126.6	59.0	+ 67.6	
24.Phu Wiang	5.1	15.5	2.0					-	51.2	-	
25.Chanabot		11.8	23.8				7.2	42.8	82.3	- 39.5	
26.Phon			51.2				102.7	153.9	85.6	+ 68.3	
27.Maha Sarakham	3.3	54.1	10.8	18.9			58.7	145.8	65.5	+ 80.3	
28.Phayukkhaphum Phisai								-	44.3	-	
29.Borrabu		53.1	5.2	2.0			87.1	147.4	66.8	+ 80.6	
30.Roi Et*	0.6	14.4	19.3	3.5			28.5	66.3	41.1	+ 25.2	1362.8
31.Phon Phong		42.2	54.2				44.8	141.2	96.4	+ 44.8	
32.Kasot Wisai	5.4	4.9		8.6	34.0			52.9	87.5	- 34.6	
33.Suwannaphum	33.1	26.5	37.3	21.4				118.3	54.5	+ 63.8	
34.Chaiyaphum*	13.7	95.4	45.7				96.4	251.2	28.2	+ 223.0	1152.1
35.Phu Keow		26.2	20.2					-	54.8	-	
36.Chaturak	33.8			37.5			42.3	113.6	45.5	+ 68.1	
37.Bamnet Narong	11.5	12.4	43.4	41.8			47.4	156.5	78.6	+ 77.8	
38.Nakhon Ratchasama*	21.9	10.2	3.7	12.4	0.7		15.9	64.8	61.9	+ 2.9	892.3
39.Bau Yai	35.8	12.5	103.7		4.8	10.0	60.8	227.6	68.5	+ 159.1	
40.Chakkharat			8.3	41.8			60.7	110.8	72.8	- 38.0	
41.Sung Noon	57.3		8.3	4.2	2.4		42.8	115.0	59.0	+ 56.0	
42.Si Khui	22.5		104.5				58.3	185.3	54.2	+ 131.2	
43.Chok Chai			5.7	5.4	2.4		18.4	31.9	70.5	- 38.6	
44.Puriram	11.5	8.3	15.4	10.2			150.5	195.9	76.5	+ 119.4	
45.Phut Thai Song	57.8		49.9					-	70.7	-	
46.Lam Pai Mat	16.7	9.7		60.1			153.2	239.7	52.2	+ 187.5	
47.Nang Rong	4.4	8.6	7.6	36.2			38.9	95.7	49.5	+ 46.2	
48.Prachok Chai							90.4	90.4	70.6	+ 19.8	
49.Surin*	13.7	0.9	21.4	34.2		0.2	77.0	147.4	63.4	+ 84.0	1235.3
50.Rattanaburi	4.9	4.2	16.5	14.0				-	39.4	-	
51.Sangkha							63.4	-	102.4	-	
52.Sisaket	15.0		16.2					-	41.4	-	
53.Kantrarom							148.0	148.0	50.8	+ 97.2	
54.Khu Khan							130.5	130.5	46.1	+ 84.4	
55.Ubon Ratchathani*	2.4	0.2	4.3	1.8	0.5		112.4	121.6	83.4	+ 38.2	1771.2
56.Khemmarat			4.3	35.2			107.3	146.8	67.5	+ 79.3	
57.Amnat Charoen				102.4				-	87.5	-	
58.Yasothon	8.6	1.1						-	68.4	-	
59.Maha Chana Chai	22.5							-	52.2	-	
60.Det Udom	26.4			28.4			97.3	152.1	64.1	+ 88.0	
61.Khon Khaen Keom		13.0		11.0			131.0	155.0	-	-	
62.Khumag Nai			20.2	2.0			157.0	179.2	-	-	
63.Phitum Mong Sahan				66.0			81.2	147.2	-	-	
64.Non Thai (NR)	24.6	50.2	7.8		30.0		54.8	167.4	-	-	

Station	Sept. 10	11	12	13	14	15	16	Total	Weekly Normal	Normal DPT.	Total Since 1Jan.62
Central Part											
1.Nakhon Sawan*	50.7	7.7	2.8	20.4				81.6	74.5	+ 7.1	677.4
2.Banphot Phisai	94.7	9.8		12.4				116.9	78.6	+ 38.3	
3.Lat Yao	34.5	17.2	28.3	12.4				92.4	46.1	+ 46.3	
4.Chumsaeng	45.0		39.8	58.9				143.7	116.0	+ 27.7	
5.Phayuha Khiri		54.5	11.1					65.6	73.3	- 7.7	
6.Tha Khli								-	72.5	-	
7.Uthai Thaini	47.6	3.6	39.5	4.0				94.7	66.4	+ 28.3	
8.Nong Chang	55.2	30.1	19.6	3.2				108.1	52.7	+ 55.4	
9.Nong Khar Yang	50.7	40.3	10.3	20.2				121.5	49.8	+ 71.7	
10.Chaiyanat	65.6	20.8	30.4	11.3			4.1	132.2	69.7	+ 62.5	
11.Manorom	53.5	12.1	54.8	11.1				131.5	53.6	+ 77.6	
12.Wat Sing		8.9	61.0	19.0				88.9	46.7	+ 42.2	
13.Singburi	75.6			39.1				114.7	67.3	+ 47.4	
14.Inthaburi	33.8	27.6		19.3				80.7	92.9	- 12.2	
15.Ban Rachan	60.3		2.5	41.3				104.1	57.8	+ 46.8	
16.Phramburi	92.3		16.5	17.1				130.9	95.7	+ 35.2	
17.Lopburi*	61.0	1.0	21.5	32.2	14.7			130.4	77.6	+ 52.8	1151.2
18.Ban Mi	32.5		1.9	16.5				50.9	81.6	- 30.7	
19.Chai Bandan	2.9		8.2	5.3				16.4	50.5	- 34.1	
20.Ang Thong	32.6		32.4	16.5				81.5	71.8	+ 9.7	
21.Pho Thong	30.7		25.3	16.6			0.2	72.8	97.2	- 24.4	
22.Pa Mok	33.1	8.9	81.1	26.7				149.8	61.2	+ 88.6	
23.Wiset Chaichan	44.3		159.3	14.5				218.1	-	-	
24.Saraburi	36.3		19.3	45.8				101.9	76.0	+ 25.9	
25.Nong Gae	22.5		27.8	77.2			3.2	127.5	-	-	
26.Ayuthaya			5.3					-	63.8	-	
27.Bang Ban	26.5		45.2	49.7				121.4	-	-	
28.Sena	16.5	5.2	4.6	22.2				48.5	74.8	- 26.3	
29.Tha Rua	26.5		67.3	24.5				118.3	76.8	+ 41.5	
30.Phak Hai		10.0	18.2					-	37.4	-	
31.Bang Pa-in	28.2		48.1	6.3				82.6	88.8	- 6.2	
32.Suphanburi*	13.0	6.7	11.2	10.3				41.2	53.6	- 12.4	719.9
33.Song Phi Nong	27.0	10.0	5.0					42.0	33.5	+ 8.5	
34.Doem Bangnang Buat	62.6	23.9	52.3	27.4				166.2	-	-	
35.Kanchanaburi*	1.5	2.6	1.4	11.1				16.6	42.7	- 26.1	613.7
36.Tha Muang		17.0	17.2	40.0				74.2	31.7	+ 42.5	
37.Nakhon Phathom	5.2		25.2		6.8			37.2	61.3	- 24.1	
38.Nakhon Chai Si	27.3	2.8	57.3	6.9				94.3	69.6	+ 24.7	
39.Pathum Thani	27.1	4.2	37.8	16.9	3.2			89.2	75.6	+ 13.6	
40.Thanyaburi	33.0	2.1	49.6	7.2		4.8		96.7	106.9	- 10.2	
41.Nonthaburi	15.9	8.5	27.4			6.4		58.2	86.9	- 28.7	
42.Bang Bua Thong	16.1	2.4	30.0	2.2				50.7	84.2	- 33.5	
43.Nakhon Nayok	21.1							-	108.3	-	
44.Prachinburi*	8.4	2.9	5.2	26.7		9.6		52.8	109.1	- 56.3	2136.2
45.Ban Sang				46.9				46.9	107.4	- 60.5	
46.Si Maha Phot	6.4	4.0	9.5	10.2				30.1	61.6	- 31.5	
47.Kabinburi	15.0	10.2		20.0				45.2	84.8	- 39.6	
48.Aranyaprathet*	47.5	6.7	94.1	0.6			4.0	152.9	76.2	+ 76.7	1062.6
49.Watthana Nakhon	35.5	30.4	33.3	12.4			4.4	116.0	-	-	
50.Chachoengsao	16.1	0.5	11.9	2.9	2.6	1.9		35.9	57.8	- 21.9	
51.Bangkok*	40.9	4.7	69.8	0.9	1.8	0.5		118.6	69.3	+ 49.3	1025.6
52.Don Muang*	42.1	6.3	15.5	5.9	1.2	4.0		75.0	69.4	+ 5.6	1097.5
53.Bang Khen	27.8	12.5	45.3	1.7	31.5	0.4		119.2	76.9	+ 42.3	
54.Minburi	6.4		40.7	3.2	9.2			59.5	70.6	- 11.1	
55.Lat Khrabang	18.8		48.6	25.3	42.6			134.3	78.2	+ 56.1	
56.Thonburi								-	98.9	-	
57.Ratchaburi								-	32.6	-	
58.Photharam	10.8	2.1	1.1	8.7				22.7	40.5	- 17.8	
59.Samut Songkham	13.5			33.0				46.5	57.5	- 11.0	
60.Bang Konti	9.5		1.1	11.5				22.1	39.1	- 17.0	
61.Samut Sakhon	47.4	13.8	3.4	18.9	16.2			99.7	44.1	+ 55.6	
62.Samut Prakan	26.5	4.6	14.9	3.8	29.3	1.6		80.7	75.2	+ 5.5	
63.Pom Phrachun*	32.1	2.6	17.3	2.2	39.6			93.8	-	-	1448.8
64.Bang Phli	19.5	3.4	114.0	6.1				143.0	-	-	

Station	Sept. 10 - 16 1962							Total	Weekly Normal	Normal DPT.	Total Since 1Jan.62
	10	11	12	13	14	15	16				
Gulf of Thailand East Coast											
1.Chonburi*	10.3	2.1	15.1	1.1				28.6	62.4	- 33.8	725.7
2.Phannat Nikhom		15.4						15.4	101.9	- 96.5	
3.Phan Thong	4.3		18.9					23.2	76.3	- 53.1	
4.Si Chang*	18.6	2.4	51.2	17.6				89.8	-	-	704.5
5.Sattahip*	64.4	1.2	6.0	5.8		0.1		77.5	30.1	+ 47.4	868.5
6.Rayong*	33.0	3.8	0.2	98.3	8.2		0.8	144.3	35.6	+ 108.7	
7.Ban Khai	62.7	9.9	2.2	11.6				86.4	105.2	- 18.8	
8.Klaong	75.4		23.1	12.1	11.2			126.8	111.5	+ 15.3	
9.Chanthaburi*	12.5	37.4	19.0	104.2	6.6	20.5	1.2	201.4	146.7	+ 54.7	2437.5
10.Pong Namrong	71.4					41.1		112.5	73.8	+ 38.7	
11.Tha Mai	38.7	20.1	29.8	121.2	35.8	8.9		254.5	211.2	+ 43.3	
12.Ma Kham		24.7	14.5	65.8				105.0	-	-	
13.Trat	5.3	11.4	54.2	89.4			28.3	188.6	178.3	+ 10.3	
14.Laem Ngop*	19.9	26.9	24.1					-	-	-	
15.Khlong Yai*	8.8	0.9	52.0	58.6	61.9	23.9	2.9	029.0	248.6	- 39.6	3137.4
Southern Thailand East Coast											
1.Phetburi	38.8			6.2				45.0	20.8	+ 24.2	
2.Ban Laem	37.4		15.0	24.4				76.8	27.0	+ 49.8	
3.Prachuap Khirikhan*	18.1	3.6	0.4	11.6	4.9		2.2	40.8	27.2	+ 13.6	625.5
4.Hua Hin*	19.7	1.4	1.5	8.9		0.2		31.7	25.9	+ 5.8	555.3
5.Chumphon*	17.6	26.1	0.9	32.2	0.8			77.6	49.8	+ 27.8	1444.3
6.Tha Sae	44.8	27.1	2.7					74.6	27.7	+ 46.9	
7.Langsuan	33.7			26.0				59.6	7.8	+ 51.9	
8.Bandon*	0.9	15.4		25.3		0.5		42.1	40.2	+ 1.9	711.1
9.Chaiya								-	67.0	-	
10.Ban Na San				76.8				76.8	70.2	+ 0.6	
11.Nakhon Sithammarat*	4.1	0.2		10.8	0.3			15.4	19.0	- 3.9	963.9
12.Si Chon								-	51.6	-	
13.Chawang		37.5		38.5				96.0	48.5	+ 47.5	
14.Ron Phibun								0.0	29.1	- 29.1	
15.Thung Song	16.0		7.4	8.9				32.3	72.1	- 39.8	
16.Phak Phanang				1.4				1.4	36.6	- 35.2	
17.Phatthalung	2.1	2.1						4.2	22.2	- 18.0	
18.Khao Chai Son	3.7							3.7	-	-	
19.Songkhla*	3.2	1.6		3.2		10.0	7.8	25.8	25.8	+ 0.0	737.5
20.Rattaphum								0.0	3.9	- 3.9	
21.Hat Yai								0.0	21.5	- 21.5	
22.Pattani					1.5	20.0		21.5	7.7	+ 13.8	
23.Nong Chik								-	34.2	-	
24.Yaring	0.4	42.2			4.9	9.0		56.5	10.5	+ 46.0	
25.Panarae		40.5				3.4		43.9	-	-	
26.Sadao	12.8	8.7					46.4	67.8	-	-	
27.Yala								-	31.8	-	
28.Narathiwat*	2.7	4.3			5.1	10.2	12.7	35.0	41.6	- 6.6	1242.7
29.Tak Bai	1.5	22.5				6.2		30.2	20.8	+ 9.4	
30.Yi Ngo								0.0	31.0	- 31.0	
Southern Thailand, West Coast											
1.Ranong*	6.9	25.9	5.5	70.8	53.3	19.1		181.5	190.2	- 8.7	3113.1
2.Kuraburi	25.6							-	-	-	
3.Phangnga	7.2	33.7	2.8	34.9		10.4		89.0	106.1	- 17.1	
4.Tahua Pa	38.4	55.4	5.6	39.2	28.4	3.2	7.5	177.7	156.2	+ 21.5	
5.Tahua Thung	3.9	38.4		26.6				68.9	46.4	+ 22.5	
6.Thay Muang	10.6		2.1	35.1				47.8	94.1	- 46.3	
7.Phuket*	37.6	17.4	4.2	0.4	18.2	15.6		93.4	55.9	+ 37.5	1580.6
8.Phuket Air-port*	46.1	16.8	24.1	3.2	0.2			90.4	-	-	
9.Khlong Tom	12.6	30.0						42.6	-	-	
10.Trang Air-port*	12.0	34.0	5.8			1.2		53.0	49.6	+ 3.4	1664.3
11.Pa Rien		43.4						43.4	-	-	
12.Si kao	13.1	11.3				2.4		26.8	-	-	
13.Yan Ta Khao	16.7	37.6						54.3	-	-	
14.Satun	29.6							29.6	43.7	- 14.1	
15.La Ngu	30.1	20.6			9.5			60.2	33.8	+ 27.4	

LIBRARY
OCT 5 1962
WEATHER BUREAU

METEOROLOGICAL DEPARTMENT

Charoon V. Bunnag

Vice Admiral, Director

****

WEEKLY RAINFALL OVER THAILAND

DURING THE PERIOD SEPT. 17 - 23 1962

No. 37 .1962

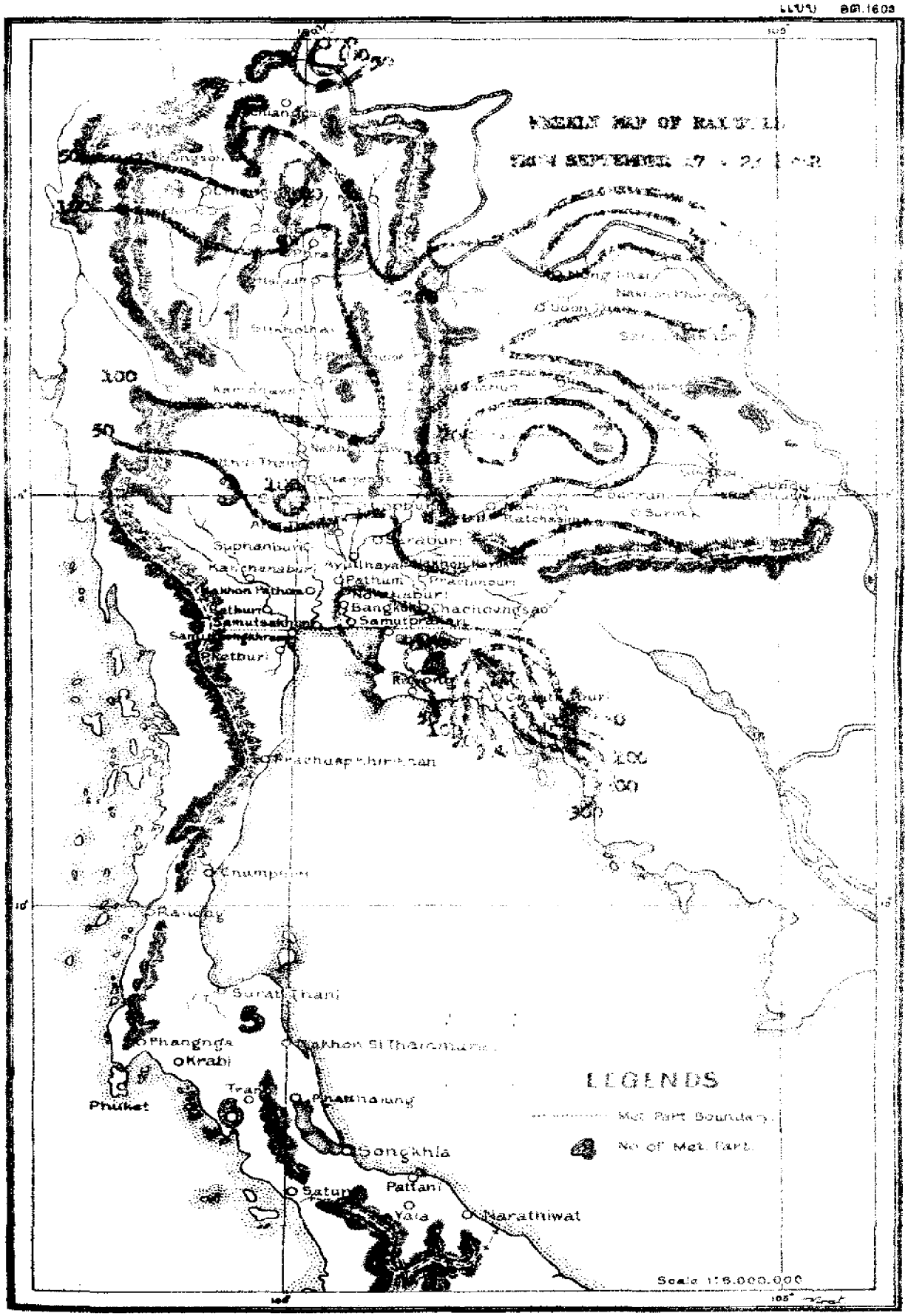

Suphanburi
Kanchanaburi
Pathum
Bangkok
Chachoengsao
Samutprakarn
Pketburi
Prachuap Khirikhan
Chumphon
Ranong
Surat Thani
Phangnga
Krabi
Phuket
Nakhon Si Thammarat
Phatthalung
Songkhla
Pattani
Yala
Narathiwat
LEGENDS
Met. Part Boundary
No. of Met. Part
Scale 1:6,000,000

สถานะของฝนในรอบสัปดาห์

ตั้งแต่วันที่ ๑๗ – ๒๓ ก.ย.๒๕๐๕

พายุโซนร้อน"แบบส์"ได้เคลื่อนผ่านเข้ามาในภาคตะวันออกเฉียงเหนือของประเทศไทยเมื่อวันที่ ๑๗ ก.ย.และได้เคลื่อนตัวต่อไปทางตะวันตกผ่านตอนใต้ของภาคเหนือในวันต่อมาคือวันที่ ๑๘ ก.ย. พายุโซนร้อนนี้มีระบบการหมุนเวียนชัดเจนดีมากจึงทำให้มีฝนปานกลางถึงฝนหนักแผ่เป็นบริเวณกว้างตั้งแต่ภาคกลางขึ้นไป โดยมีฝนหนักมากกับน้ำท่วมฉับพลันในบางท้องที่ตามเส้นทางเดินของพายุโซนร้อน มีดีเปรสชั่นก่อตัวขึ้นอีกลูกหนึ่งทางมหาสมุทรแปซิฟิคตะวันตกเมื่อ ๑๖ ก.ย. และต่อมาได้เคลื่อนลงสู่ทะเลจีนใต้โดยเมื่อวันที่ ๒๑ ก.ย. ได้ทวีกำลังแรงขึ้นเป็นไต้ฝุ่นชื่อ"คาร์ล่า" ไต้ฝุ่นนี้ได้เคลื่อนตัวต่อไปผ่านเกาะไหหลำลงสู่อ่าวตังเกี๋ย โดยได้ขึ้นฝั่งเวียตนามเหนือเมื่อวันที่ ๒๓ ก.ย.และเคลื่อนเข้าสู่ลาวแล้วสลายตัวไปอย่างรวดเร็วในวันเดียวกัน ไต้ฝุ่น"คาร์ล่า"นี้ได้ทำให้มีฝนปานกลางถึงฝนหนักในตอนเหนือสุดของภาคตะวันออกเฉียงเหนือเมื่อวันที่ ๒๒ ก.ย.

<u>ภาคเหนือ และภาคตะวันออกเฉียงเหนือ</u> ในวันที่ ๑๗ – ๑๙ ก.ย.มีฝนทั่วไป โดยมีฝนหนักและหนักมากกระจายในวันที่ ๑๗ – ๑๘ ก.ย. ในวันอื่น ๆ มีฝนเล็กน้อยเฉพาะแห่ง เว้นแต่ทางตอนเหนือสุดของภาคตะวันออกเฉียงเหนือ มีฝนหนักกระจายในวันที่ ๒๒ ก.ย.

<u>ภาคกลาง และอ่าวไทยฝั่งตะวันออก</u> มีฝนปานกลางถึงฝนหนักทั่วไปในวันที่ ๑๗ – ๑๘ ก.ย. ในวันอื่น ๆ มีฝนเล็กน้อยฉะเพาะแห่ง เว้นแต่ทางอ่าวไทยฝั่งตะวันออกซึ่งมีฝนหนักอยู่บ้างเป็นบางแห่ง

<u>ภาคใต้</u> มีฝนเล็กน้อยฉะเพาะแห่งตลอดสัปดาห์

Rainfall Situation

From Sept. 17 – 23 1962

On Sept.17 the tropical storm "Babs" entered the Northeastern Thailand and it moved westward through the southern portion of the Northern Thailand on next day. The circulation of this storm is well defined thus it caused widespread moderate to heavy rains in the Upper Thailand with very heavy rains and flash floods accompanied in some provinces along the track. A depression was also formed in the West Pacific on Sept.16 and moved through the South China Sea thence on Sept. 21 it intensified into the typhoon named "Carla". It continued to move across Hainan into the Gulf of Tonkin and on Sept.23 it entered the North Vietnam Coast through Laos and then filled up rapidly. Moderate to heavy rains, related to the typhoon, experienced in the extreme north of the Northeastern Thailand on Sept. 22.

<u>Northern Part and Northeastern Part:</u> Widespread rains occurred on Sept.17 – 19 with scattered heavy and very heavy falls on Sept.17 – 18. Light showers isolated in the rest of the week except for scattered heavy falls over the extreme north of the Northeastern Part on Sept. 22.

<u>Central Part and Gulf of Thailand,East Coast:</u> Widespread moderate to heavy rainfalls distributed on Sept.17 – 18. Light showers generally isolated in the rest of the week except for some local heavy falls over the East Coast of the Gulf.

<u>Southern Part:</u> Light showers isolated throughout the week.

Meteorological Department
25 / 9 / 1962

METEOROLOGICAL DEPARTMENT

WEEKLY RAINFALL OVER THAILAND

(in millimetres)

Remark

Blank = No report of rainfa
* = Synoptic Station

Station	Sept. 17	18	19	20	21	22	23	Total	Weekly Normal	Normal DPT.	Tota Since 1Jan.
Northern Part											
1.Chiangrai*	6.4	2.2	7.5	2.4				18.5	51.2	- 32.7	1003.
2.Mae Sai			15.6					15.6	61.6	- 46.0	
3.Chiangsean	124.6		48.7					173.3	-	-	
4.Mae Chan		24.3	13.4					37.7	54.2	- 16.5	
5.Chiangkhong								0.0	51.8	- 51.8	
6.Theong								0.0	-	-	
7.Mae Sruai	19.6	9.5	7.5					36.6	59.8	- 23.2	
8.Chiangkham								0.0	50.1	- 50.1	
9.Phan	15.5	12.1	5.4					33.0	86.7	- 53.7	
10.Wiang Pa Pao	25.5	15.5	0.5		28.9			70.4	105.5	- 35.1	
11.Mae Hongson*	5.5	0.8	14.3	1.8	3.6			26.0	48.6	- 22.6	771.
12.Pai*								-	37.4	-	
13.Khun Yuam*	7.0	2.2	1.2	4.4	4.2			19.0	-	-	906.
14.Mae Sariang*	34.6	55.8	1.8	8.0	6.4			106.6	63.1	+ 43.5	1037.
15.Chiangmai*	2.2	21.2	12.3		2.0		27.9	65.6	89.7	- 24.1	787.
16.Fang	11.0	8.4					4.0	23.4	57.8	- 34.4	
17.Chiangdao	8.7	4.3	4.8					17.8	72.4	- 54.6	
18.Mae Teang		27.9	4.8					32.7	49.8	- 16.6	
19.Doi Saket	6.0	8.6	2.5					17.1	83.8	- 66.7	
20.San Sai	5.1	20.0						25.1	80.4	- 55.3	
21.Hang Dong	1.3	15.1	3.3	1.4				16.4	80.1	- 63.7	
22.San Pa Tong	2.9	22.5	8.1					33.5	61.2	- 27.7	
23.San Kampheang	5.9	13.4						19.3	37.4	- 18.1	
24.Chom Thong	64.0	24.9						88.9	104.8	- 15.9	
25.Hat	47.2	52.8		6.7				106.7	97.0	+ 9.7	
26.Nan*	0.8	0.4				0.3	11.2	12.7	36.6	- 23.9	968.
27.Lao			10.1					-	-	-	
28.Na Noi	17.6			17.2				34.8	85.6	- 50.8	
29.Lamphun	30.0	16.5	9.1					55.6	-	-	
30.Lampang*	37.7	8.8	7.2	0.2			4.4	58.4	39.3	+ 19.1	707.
31.Chae Hom	23.4	97.0						120.4	-	-	
32.Sop Prap	85.3	41.8	8.5		7.4			143.0	88.2	+ 54.8	
33.Ko Kha	38.2	14.6	7.9					60.7	116.6	- 55.9	
34.Mae Tha								-	63.6	-	
35.Theon	14.7	22.0	5.6	7.0				49.3	61.6	- 12.3	
36.Phrae	39.5	22.6						62.1	-	-	
37.Phrae Air-port*	39.5	21.8	6.8				62.2	130.3	54.2	+ 76.1	824.
38.Sung Men	42.3	34.7						77.0	72.3	+ 4.7	
39.Uttaradit*	61.4	28.5	44.8	0.2			26.9	161.8	80.7	+ 81.1	1166.
40.Nam Pat								-	61.8	-	
41.Lap Lao	64.7	43.7	17.5					125.9	94.6	+ 31.3	
42.Tron								-	65.9	-	
43.Tak	64.5	19.3	31.2					115.0	-	-	
44.Tak Air-port*	59.9	24.3	38.2					122.4	47.1	+ 75.3	719.
45.Ban Tak	71.0	37.5						108.5	107.8	+ 0.7	
46.Mae Sot*	42.6	44.8	3.4	0.9	0.2		2.8	94.7	67.0	+ 27.7	1324.
47.Phumiphol Dam*								-	-	-	
48.Sukhonthai	48.2	27.9	10.9					87.1	89.8	- 2.7	
49.Sawankhalok	29.3	46.6			10.1			86.0	44.5	+ 41.5	
50.Kongkhailat								-	94.0	-	
51.Phitsanulok*	71.8	15.6	17.6					105.0	53.2	+ 51.8	895.
52.Phrom Phiram	106.5	8.8	15.5					130.8	65.2	+ 65.6	
53.Wang Thong	92.2							92.2	83.8	+ 8.4	
54.Kampheang Phet	83.6	4.0	8.0					95.6	51.5	+ 44.1	
55.Phichit	142.5	25.7	21.5					189.7	80.3	+109.4	
56.Bang Munnag	135.3	5.1	0.7					141.1	89.1	+ 52.0	
57.Thaphanhin	130.1	5.5						135.6	-	-	
58.Phetchabun*	70.6	18.5	1.9		0.5			91.5	38.7	+ 52.8	985.
59.Lom Kao	44.6	1.7	5.1					51.4	91.1	- 39.7	
60.Lom Sak	77.4	3.2	5.7	2.1				88.4	92.6	- 4.2	

Station	Sept. 17	18	19	20	21	22	23	Total	Weekly Normal	Normal DPT.	Total Since 1Jan.62
Northeastern Part											
1.Nong Khai	18.2	9.3	1.8			91.6		120.9	94.8	+ 26.1	
2.Phon Phisai	25.4	12.3				90.0		227.7	77.6	+150.1	
3.Tha Bo	21.4	22.6				27.2		71.2	65.6	+ 5.6	
4.Leoi*	29.1	3.5	5.2				18.7	56.5	66.5	- 10.0	840.9
5.Chiangkhan	17.6	1.5	7.5				6.0	32.6	21.8	+ 10.8	
6.Dan Sai	42.4	2.8	16.1	3.0				64.3	88.9	- 24.6	
7.Udon Thani*	23.5	8.2	27.2	1.8		0.2	0.4	61.3	45.9	+ 15.4	1450.7
8.Ban Phu	29.1	10.3				21.0		60.4	58.9	+ 1.5	
9.Nonghan			31.8					31.8	63.0	- 31.2	
10.Nakhon Phanom*	7.7	34.0	1.2				1.2	44.1	58.5	- 14.4	2714.6
11.Tha U-ten						94.6		94.6	68.3	+ 26.3	
12.Na Gae								0.0	46.2	- 46.2	
13.That Phanom			15.2					15.2	63.8	- 48.7	
14.Mukdahan*	6.9	13.8					30.1	50.8	56.8	- 6.1	1687.1
15.Sakon Nakhon*	5.6	50.9		9.3		16.0	0.4	81.2	40.2	+ 41.0	1535.6
16.Wanon Niwas		13.5	20.8					34.3	33.4	+ 0.9	
17.Phanna Nikhom		9.4	0.9					10.3	25.7	- 15.4	
18.Kalasin	27.6	7.3						34.9	54.4	- 19.5	
19.Yang Talat	18.2	10.0	2.8					31.0	111.1	- 80.1	
20.Kantaravichai		22.3						22.3	71.0	- 48.7	
21.Kamolasai	6.5	6.0	2.7					15.2	49.6	- 34.4	
22.Khon Kaen*	73.4	38.2		0.5			1.9	114.0	83.2	+ 30.8	1159.7
24.Nam Phong	37.6							37.6	28.4	+ 9.2	
25.Phu Wiang						11.4	12.2	23.6	21.5	- 67.9	
26.Chonnabot	136.6	7.9	30.6	5.4				180.5	70.2	+110.3	
27.Phon	151.2	89.0						240.2	98.5	+141.7	
28.Maha Sarakhram	33.1	17.1		5.8				56.0	95.6	- 39.6	
29.Phayakkhaphum Phisai	282.0	1.3						283.3	87.2	+196.1	
30.Borrabu	59.1	18.2						77.3	88.7	- 11.4	
31.Roi Et*	48.7	18.2	4.3		1.1		4.2	76.5	71.3	+ 5.2	1439.3
32.Phon Thong	40.6							40.6	65.7	- 25.1	
33.Kaset Wisai	66.5	37.4	4.5	6.4	3.4			118.2	91.1	+ 26.8	
34.Suwannaphum	46.4	10.7						57.1	105.5	- 48.4	
35.Chaiyaphum*	144.0	3.1	17.5	8.1	7.5		52.0	232.2	59.3	+172.9	1384.1
36.Phu Keow	157.2							157.2	59.7	+ 97.5	
37.Chaturak	101.5							101.5	74.8	+ 26.7	
38.Bamnet Narong	146.3	7.6	33.4					187.3	37.9	+149.4	
39.Nakhon Ratchasima*	74.5	1.9	8.1		6.1		10.4	101.0	73.1	+ 27.9	993.3
40.Bau Yai	106.5		10.0				26.2	142.7	112.1	+ 30.6	
41.Chakkarat	89.7							89.7	78.8	+ 10.9	
42.Sung Noen	53.5		63.2				8.4	125.1	12.7	+112.4	
43.Si Khin	34.6		52.1					86.7	93.4	- 6.7	
44.Buriram	48.2	30.5	30.7					109.4	67.7	+ 41.7	
45.Phut Thai Song		19.8						-	90.6	-	
46.Lam Phai Mat	31.6		29.3	13.8				74.7	109.1	- 34.4	
47.Nang Rong	6.7	3.4	0.8		5.5			16.4	101.2	- 84.8	
48.Prakhon Chai	8.1	5.4	8.5					17.0	107.6	- 90.6	
49.Surin*	49.4	15.7	5.7		5.2		0.2	76.2	56.5	+ 19.7	1311.5
50.Rattanaburi	15.5	6.2					2.5	24.2	65.5	- 41.3	
51.Sangkha								0.0	99.7	- 99.7	
52.Sisaket								0.0	38.2	- 38.2	
53.Kantrarom		8.8						8.8	66.4	- 57.6	
54.Khu Khan	35.0	12.0	15.8					62.8	136.5	- 73.7	
55.Ubon Ratchathani*	4.1	1.8	3.2	0.1			2.9	12.1	63.6	- 51.5	1783.3
56.Khemarat		24.6						24.6	87.9	- 63.3	
57.Amnat Charoon	35.4		10.1					45.5	68.7	- 23.2	
58.Yasothon	38.2	8.9						47.1	72.9	- 25.8	
59.Maha Chana Chai								0.0	75.9	- 75.9	
60.Dot Udom		56.0						56.0	51.0	+ 5.0	

Station	Sept. 17	18	19	20	21	22	23	Total	Weekly Normal	Normal DPT.	Total Since 1 Jan.
Central Part											
1. Nakhon Sawan*	64.9	7.6		2.4				74.9	67.6	+ 7.3	752.
2. Banphon Phisai	95.2			10.9				106.1	93.4	+ 12.7	
3. Lat Yao	64.6	9.8		3.1	2.3	2.7		82.5	74.0	+ 8.5	
4. Chumsaeng	133.5	6.2	4.0					143.7	136.3	+ 7.4	
5. Phayuha Khiri	57.4	12.3						69.7	66.2	+ 3.5	
6. Tha Kli								-	-	-	
7. Uthai Thani	49.2	12.7						61.9	54.3	+ 7.6	
8. Nong Chang	42.3	19.1		21.1				82.5	62.6	+ 19.9	
9. Nong Khar Yang	40.5	10.7		7.2				58.4	84.5	- 26.1	
10. Chaiyanat		17.5	6.3					23.8	85.2	- 61.4	
11. Manorom	43.8	18.0	2.2	21.1	1.5			86.6	91.6	- 5.0	
12. Wat Sing	47.0	14.0	1.1	7.2	3.4		2.7	75.4	88.2	- 12.8	
13. Singburi	37.1							37.1	35.4	+ 1.7	
14. Inthaburi	38.0	8.4						46.4	74.9	- 28.5	
15. Bang Rachan	36.6	5.6			2.6			44.8	78.8	- 34.0	
16. Phromburi	30.0	6.5						36.5	71.0	- 34.5	
17. Lopburi*	32.4	11.1	2.0	0.2	20.0		2.6	68.3	56.2	+ 12.1	1219.
18. Pen Mi	49.8		16.0	10.2				76.0	76.1	- 0.1	
19. Chai Badan	45.3	7.9						53.2	121.1	- 67.9	
20. Ang Thong	18.5	5.5						24.0	52.7	- 28.7	
21. Pho Thong	22.2	13.8	4.1					40.1	82.6	- 42.5	
22. Pa Mok	16.2	7.2	3.9		10.3			37.6	79.0	- 41.4	
23. Saraburi	28.2							28.2	55.1	- 26.9	
24. Nong Khae	22.6	6.2					7.8	36.6	-	-	
25. Ayuthaya	1.1	5.3						6.4	49.8	- 43.4	
26. Bang Ban	16.8	7.6	9.9					34.3	-	-	
27. Sena	14.6	6.0			9.1			29.7	53.3	- 23.6	
28. Tha Rua	18.4	7.2	7.1		5.4		19.2	57.3	85.4	- 28.1	
29. Phak Hai	14.8							14.8	76.6	- 61.8	
30. Bang Pa-in	10.4	6.3			17.2			33.9	112.1	- 78.2	
31. Suphanburi*	11.2	9.5	1.7		10.0		0.5	32.9	69.0	- 36.1	752.
32. Song Phi Nong	5.0	4.2						9.2	58.6	- 49.4	
33. Kanchanaburi*	14.4	8.6	7.2					30.2	58.9	- 28.7	643.
34. Tha Muang	17.0	10.0						27.0	56.2	- 29.2	
35. Nakhon Pathom	11.2	6.5						17.7	50.8	- 33.1	
36. Nakhon Chai Si	9.0	3.6						12.6	53.9	- 41.3	
37. Pathum Thani	11.2	9.4						20.6	61.8	- 41.2	
38. Thanyaburi	11.8	6.6		1.1				19.5	117.7	- 98.2	
39. Nonthaburi	12.3	7.8		20.2				40.3	64.8	- 24.5	
40. Bang Bua Thong	18.2	6.8						25.0	58.9	- 33.9	
41. Nakhon Nayok	48.7	5.4						54.1	94.5	- 40.4	
42. Prachinburi*	12.8	11.0	9.1					32.9	91.7	- 58.8	2169.
43. Ban Sang		16.1						16.1	107.7	- 91.6	
44. Si Maha Pho	0.5							0.5	94.8	- 94.4	
45. Kabinburi	24.0							24.0	96.5	- 72.5	
46. Aranyaprathet*	3.4	13.8	0.5		4.7		0.4	22.8	59.3	- 36.5	1085
47. Chachoengsao	6.7	34.9	1.3		2.7			45.6	82.6	- 37.0	
48. Bangkok*	9.2	13.3	8.3		34.3		7.7	72.8	85.5	- 12.7	1098
49. Don Muang*	10.2	6.8	3.9	3.3	0.3			24.5	82.5	- 58.0	1122
50. Bang Khen	9.2		7.5					16.7	65.1	- 48.4	
51. Minburi	13.7	3.5		20.2				37.4	65.2	- 27.8	
52. Lat Krabang	14.2							14.2	78.3	- 64.1	
53. Thonburi								-	75.0	-	
54. Ratchaburi	42.7							42.7	47.5	- 4.8	
55. Photharam	12.7	5.8						18.5	51.5	- 33.0	
56. Samut Songkhram	30.5							30.5	44.7	- 14.2	
57. Bang Konti	14.1							14.1	90.0	- 75.9	
58. Samut Sakhon	3.4	21.2					9.7	34.3	63.2	- 28.9	
59. Samut Prakan		28.2	20.6		9.1		7.2	65.1	53.3	+ 11.8	
60. Pom Phrachun*	21.4	20.4	11.0		14.1		9.8	76.7	-	-	1525

Station	Sept. 17	18	19	20	21	22	23	Total	Weekly Normal	Normal DPT.	Total Since 1Jan.62
	17	18	19	20	21	22	23				
Gulf of Thailand, East Coast											
1.Chonburi*	1.8	21.0	0.4	3.5		22.5	1.2	50.4	71.3	- 20.9	800.1
2.Phanna Nikhom	13.2	39.1						52.3	50.3	+ 2.0	
3.Phan Thong	17.4	20.7						38.1	113.1	- 75.0	
4.Si Chang *	1.7	17.7		26.0	8.1	1.2		54.7	-	-	759.2
5.Sattahip*	2.4	15.1			0.6			18.1	44.7	- 26.6	886.6
6.Rayong*		19.4		0.2	5.0			24.6	45.8	- 21.2	
7.Ban Khai	16.3	29.1	26.7	19.1	16.2			107.4	91.2	+ 16.2	
8.Klaeng	36.2			4.1				37.6	109.0	- 71.4	
9.Chanthaburi*	32.6	146.6		28.5	12.3	42.8	55.9	318.7	112.9	+205.8	2755.9
10.Pong Namron	55.0	102.0		25.0				182.0	83.0	+ 99.0	
11.Tha Mai	59.6	112.8			12.4	48.9	32.3	266.0	167.4	+ 98.6	
12.Ma Kham	125.2	18.2						143.4	-	-	
13.Trat	47.9	58.5		2.4				108.8	173.3	- 64.5	
14.Laem Ngop*	33.6	63.4	0.4	38.6				-	292.0	-	
15.Khlong Yai*	30.2	45.6		8.6	3.7	165.4	70.7	324.2	408.6	- 84.4	3734.0
Southern Thailand, East Coast											
1.Phetburi	9.6		9.2					18.8	42.8	- 24.0	
2.Ban Laem	6.9	9.1	17.5	1.6		0.6	3.0	38.7	55.5	- 16.8	
3.Prachuap Khirikhan*	6.9	3.2					0.3	10.4	16.0	- 5.6	635.9
4.Hua Hin*	4.4	6.0	3.1	0.3		2.9		16.7	33.8	- 17.1	537.2
5.Chumphon*		0.2		3.0	1.2		0.5	4.9	39.0	- 34.1	1448.0
6.Tha Sae								0.0	12.0	- 12.0	
7.Lang Suan				7.2				7.2	-	-	
8.Bandon*			11.1					11.1	34.1	- 23.0	722.2
9.Chaiya								-	42.4	-	
10.Ban Na San								0.0	56.1	- 56.1	
11.Nakhon Sithammarat*			5.1					5.1	37.6	- 32.5	969.0
12.Sichon								-	50.0	-	
13.Chawang								0.0	66.8	- 66.8	
14.Ron Phibun								0.0	20.2	- 20.2	
15.Thung Song				12.5				12.5	37.6	- 25.1	
16.Phak Phanang								0.0	42.8	- 42.8	
17.Phatthalung								0.0	40.1	- 40.1	
18.Khao Chai Son			16.8	13.2				30.0	-	-	
19.Songkhla*								0.0	24.9	- 24.9	737.5
20.Rattaphum				26.3				26.3	11.4	+ 14.9	
21.Hat Yai								0.0	40.6	- 40.6	
22.Pattani								0.0	30.3	- 30.3	
23.Nong Chik								-	3.1	-	
24.Yaring								0.0	13.8	- 13.8	
25.Pamarae								0.0	-	-	
26.Sadao								0.0	-	-	
27.Yala								-	32.8	-	
28.Narathiwat*		0.7					27.4	28.1	36.8	- 8.7	1271.8
29.Tak Bai								0.0	24.6	- 24.6	
30.Ti Ngo		28.3						28.3	31.5	- 3.2	
Southern Thailand, West Coast											
1.Ranong*	0.6	0.1	0.3			64.8	16.9	91.7	200.7	-109.1	3195.8
2.Kraburi								-	-	-	
3.Phangnga								0.0	95.7	- 95.7	
4.Takua Pa						6.8		6.8	186.6	-179.8	
5.Takua Thung								0.0	69.9	- 69.9	
6.Thay Muang								0.0	117.9	-117.9	
7.Phuket*		1.6				4.9		6.5	64.6	- 58.1	1587.1
8.Phuket Air-port*							0.2	0.2	-	-	1682.1
9.Khlong Tom						28.1		28.1	-	-	
10.Trang Air-port*								0.0	70.3	- 70.3	1664.3
11.Pa Rien								0.0	-	-	
12.Si Kao								0.0	-	-	
13.Yan Ta Khao								0.0	-	-	
14.Satun						47.0		47.0	132.3	- 85.3	
15.La Ngu	3.9							3.9	43.3	- 39.4	

WEATHER BUR

Thailand

METEOROLOGICAL DEPARTMENT

Charoon V. Bunnag

Vice Admiral, Director

****

WEEKLY RAINFALL OVER THAILAND

DURING THE PERIOD SEPT. 24 - 30 1962

No. 38 .1962

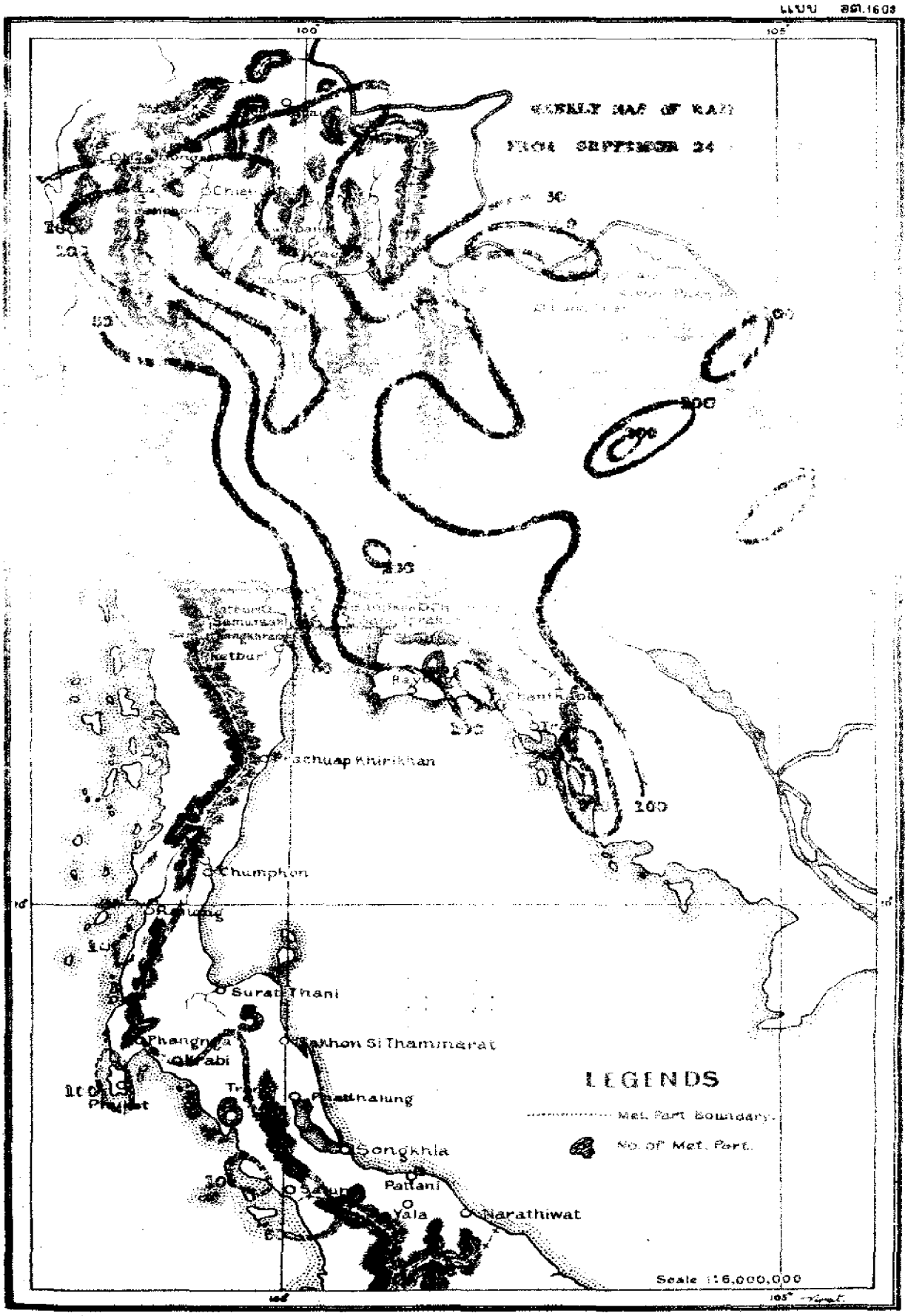

100°
105°
Chiang
Prachuap Khirikhan
Chumphon
Surat Thani
Phangnga
Krabi
Phuket
Phatthalung
Songkhla
Pattani
Yala
Narathiwat
LEGENDS
Met. Part Boundary.
No. of Met. Part.
Scale 1:6,000,000

สถานะของฝนในรอบสัปดาห์
ตั้งแต่วันที่ ๒๔ – ๓๐ ก.ย.๒๕๐๕

ร่องความกดอากาศต่ำหรือร่องมรสุมได้ขาดเลื่อนขึ้นลงอยู่ระหว่างภาคเหนือกับภาคกลางของประเทศไทยตลอดสัปดาห์ และเมื่อวันที่ ๒๘ ก.ย. ดีเปรสชั่นในทะเลจีนใต้ได้เคลื่อนเข้าสู่ฝั่งเวียตนามบริเวณเมืองดองฮอย และต่อมาในวันที่ ๒๙ ก.ย. ได้เคลื่อนเข้าสู่ประเทศลาวและสลายตัว ลักษณะดังกล่าวนี้จึงทำให้มีฝนตกในบริเวณตั้งแต่เหนือลาวไทยขึ้นไปตลอดสัปดาห์

ภาคเหนือ ภาคตะวันออกเฉียงเหนือ	มีฝนตกทั่วไปทั้งสองภาค โดยมีฝนหนักเป็นบางแห่ง ปริมาณฝนรวมประจำสัปดาห์ส่วนมากสูงกว่าค่าปกติ
ภาคกลาง	มีฝนเล็กน้อยถึงปานกลางเกือบทั่วไป โดยมีฝนหนักเป็นบางแห่ง ปริมาณฝนรวมประจำสัปดาห์ใกล้เคียงกับค่าปกติ
ลาวไทย ฝั่งตะวันออก	มีฝนปานกลางถึงฝนหนักแผ่เป็นบริเวณกว้าง ปริมาณฝนรวมประจำสัปดาห์สูงกว่าค่าปกติเล็กน้อย
ภาคใต้ ฝั่งตะวันออก	มีฝนเล็กน้อยถึงปานกลางเป็นบางแห่งตามชายฝั่ง ปริมาณฝนรวมประจำสัปดาห์ต่ำกว่าค่าปกติ
ภาคใต้ ฝั่งตะวันตก	มีฝนเล็กน้อยถึงปานกลางทั่วไป โดยมีฝนหนักเป็นบางแห่ง ปริมาณฝนรวมประจำสัปดาห์ต่ำกว่าค่าปกติเล็กน้อย

Rainfall Situation

From Sept. 24 – 30 1962

During the week, the trough of low pressure or the monsoon trough fluctuated between the Northern Part and the Central Part of Thailand. On Sept.28, the depression in the South China Sea entered the Vietnam Coast in the vicinity of Dong Hoi and on the next day, Sept.29, it moved through Laos and filled up. The mentioned weather situntion caused copious rain in the Upper Thailand throughout the week.

Northern Part: Northeastern Part:	Copious rain distributed in the parts with local heavy falls occurred in some districts. The weekly total amount of rainfall were generally above the normal.
Central Part:	Light to moderate rains scattered with local heavy falls. The weekly total amount of rainfall were around the normal.
Gulf of Thailand, East Coast:	Widespread moderate to heavy rains occurred. The weekly total amount of rainfall were slightly above the normal.
Southern Thailand, East Coast:	Light to moderate rains isolated along the coast. The weekly total amount of rainfall were below the normal.
Southern Thailand, West Coast:	Widespread light to moderate rains with local heavy falls occurred. The weekly total amount of rainfall were slightly below the normal.

Meteorological Department
2 / 10 / 1962

METEOROLOGICAL DEPARTMENT

WEEKLY RAINFALL OVER THAILAND

(in millimetres)

Remark
Blank = Noreport of rainfall
* = Synoptic Station

Station	Sept. 24	25	26	27	28	29	30	Total	Weekly Normal	Normal DPT.	Total Since 1Jan.62
Northern Part											
1.Chiangrai*		3.2	1.8		0.4	15.4	0.2	21.0	46.5	- 25.5	1031.0
2.Mae Sai						36.5		36.5	28.5	+ 8.0	
3.Chiangsaen		19.0						19.0	-	-	
4.Mae Chan			6.4					6.4	34.2	- 27.8	
5.Chiangkhong		8.6						8.6	12.4	- 3.8	
6.Theong		97.0						97.0	-	-	
7.Mae Sruai	8.0							8.0	47.4	- 39.4	
8.Chiangkham	15.1	45.2				13.0		73.3	14.8	+ 58.5	
9.Phan	21.2		35.4			45.1		101.7	26.0	+ 75.7	
10.Wiang Pa Pao	18.0	21.8	2.8				6.3	48.9	90.3	- 41.4	
11.Mae Hongson*	30.0		0.3			11.9	3.4	45.6	49.5	- 3.9	820.1
12.Pai*								-	37.0	-	
13.Khun Yaum*	39.5	11.1			18.5	9.6		78.7	-	-	
14.Mae Sariang*			1.6		64.9	25.0	32.2	123.7	49.8	+ 73.9	1161.3
15.Chiangmai*	32.3	5.2	0.6		13.0		29.9	81.0	48.3	+ 32.7	866.5
16.Fang		22.0						22.0	16.1	+ 5.9	
17.Chiangdao	24.8							24.8	30.9	- 6.1	
18.Mae Teang								0.0	43.5	- 43.5	
19.Doi Saket	41.0	15.0	7.0		21.8	1.0	29.0	114.8	42.2	+ 72.6	
20.San Sai	34.3	0.1	8.8		11.6	1.3	62.9	119.0	31.6	+ 87.4	
21.Hang Dong	4.1	17.6			16.2	6.4	35.9	80.2	32.4	+ 47.8	
22.San Pa Thong	1.4	20.7				24.4	37.4	83.9	30.9	+ 53.0	
23.San Kamphaeng	38.3	3.1			2.3		39.2	81.9	58.4	+ 24.5	
24.Chom Thong	6.0	12.4			18.5		42.5	79.4	24.5	+ 54.9	
25.Hot	11.1	16.0	25.8		81.3	94.5		228.7	45.0	+183.7	
26.Nan*			0.2		3.6	1.8		5.6	36.9	- 31.3	974.1
27.Lae	23.5	4.0						27.5	50.8	- 23.3	
28.Na Noi								0.0	48.5	- 48.5	
29.Lamphun	14.8	26.8				42.3	38.2	122.1	-	-	
30.Lampang*	27.4	1.1			3.5	49.0	27.4	108.1	44.0	+ 64.4	816.0
31.Chae Hom	19.2		13.8				57.5	90.5	-	-	
32.Sop Prap	3.0	4.9			92.9		8.1	108.2	53.1	+ 55.1	
33.Ko Kha	5.0	9.5			27.4	39.9	25.1	101.9	23.8	+ 83.1	
34.Mae Tha								-	45.3	-	
35.Theon	4.5	4.2			87.5	25.2	11.0	232.4	39.8	+192.6	
36.Phrae	5.8	4.9	4.4		4.4	6.5	11.8	37.8	-	-	
37.Phrae Air-port*	7.8	2.9	7.7		6.4	5.7	12.0	42.5	31.1	+ 11.4	866.7
38.Sung Men	17.4	24.8					11.4	53.6	61.2	- 7.6	
39.Uttaradit*	23.3	81.6	9.8		53.1	3.3	6.4	168.5	65.0	+103.5	1335.0
40.Nam Pat	7.1	9.7		24.8			40.5	82.1	58.1	+ 24.0	
41.Lap Lae	52.3	29.1		3.7	58.3			143.4	60.4	+ 83.0	
42.Tron								-	-	-	
43.Tak				27.1	12.8	31.1	10.2	81.2	-	-	
44.Tak Air-port*				12.4	12.6	32.6	9.1	66.7	37.4	+ 29.3	786.4
45.Ban Tak					4.6	37.4	17.2	79.2	41.6	+ 37.6	
46.Mae Sot*	5.2				43.6			48.8	34.1	+ 14.7	
47.Phumiphol Dam*								-	-	-	
48.Sukhothai		8.6			51.6	20.3	32.1	112.6	57.1	+ 55.5	
49.Sawankhalok					14.3		35.6	49.9	27.0	+ 22.9	
50.Kongkhailat								-	33.6	-	
51.Phitsanulok*	16.9	15.1		4.3	105.5	8.4	10.4	160.1	73.3	+ 87.3	1036.9
52.Phrom Phiram	5.6	13.5		105.4		54.8	23.8	203.1	34.2	+168.9	
53.Wang Thong	10.5	40.0		38.5	30.5	17.0	9.5	146.0	46.5	+ 99.5	
54.Kamphaeng Phet	13.9			1.5	22.4	12.3	24.6	74.7	52.2	+ 22.5	
55.Phichit	3.2	4.5		10.0	172.9	12.3	41.5	244.4	57.7	+186.7	
56.Bang Nunnag	4.5	3.0	8.7	19.5	19.3	4.2	5.7	54.9	30.3	+ 34.6	
57.Thaphanhin	10.1	1.6	9.7	30.7	22.3	3.4	10.7	88.5	-	-	
58.Phetchabun*		4.8		20.6	2.1	14.7	25.8	68.0	60.0	+ 8.0	1053.5
59.Lom Kao		16.1			70.0	53.0	50.0	189.1	38.1	+151.0	
60.LomSak			12.1	103.3			56.2	171.6	82.4	+ 89.2	

Station	Sept. 24	25	26	27	28	29	30	Total	Weekly Normal	Normal DPT.	Total Since 1Jan.62
Northeastern Part											
.Nong Khai	19.3			33.2	47.2			99.7	69.6	+ 30.1	
.Phon Phisai				63.5				63.5	58.9	+ 4.6	
.Tha Bo					57.3			57.3	57.1	+	
.Loei*		0.1	2.4	5.5	12.4	0.5	6.8	27.7	35.4	- 7.7	868.6
.Chiangkhan		12.3		9.1	38.8	36.0		96.2	46.6	+ 49.6	
.Dan Sai	2.1	25.2	2.4	7.4	66.6		10.9	114.8	99.4	+ 15.4	
.Udon Thani*		11.8		7.6	4.3	13.7		37.4	51.2	- 13.8	1488.1
.Ban Phu	1.2	25.7						26.9	55.5	- 28.6	
.Nonghan								-	-	-	
.Nakhon Phanom*	24.4		8.0	37.6	13.0	1.6	0.2	84.8	91.5	- 6.7	2799.2
.Tha U-ten	24.5		7.8	50.0	8.0			90.3	54.4	+ 35.9	
.Na Gae	5.5			27.1				32.6	49.0	- 16.4	
.That Phanom				110.3				110.3	84.0	+ 26.3	
.Nakdahan*	10.8	0.7	2.5	20.4	1.7	5.9	6.2	48.2	59.2	- 11.0	1685.3
.Sakon Nakhon*	6.6			19.0		0.3		25.9	39.3	- 13.4	1561.5
.Wanon Niwas	26.4	16.8		20.1				63.3	40.8	+ 22.5	
.Phanna Nikhom				18.7				18.7	46.8	- 28.1	
.Kalasin		5.4		25.3		22.1	4.5	57.3	48.0	+ 9.3	
.Yang Talat	3.6	8.4		17.3	0.5			29.8	55.5	- 25.7	
.Kanbaravichai	4.6			18.7				23.3	65.3	- 42.0	
.Kamolasai				26.0			3.5	29.5	12.7	+ 16.8	
.Khon Kean*		3.3		17.3	7.5	2.8	3.7	34.6	51.6	- 17.0	1194.3
.Nam Phong		17.2						17.2	34.6	- 17.4	
.Phu Wiang		13.7		16.0	29.2	9.5	7.5	75.9	31.4	+ 44.5	
.Chonnabot		39.8		1.2	1.1	13.4	2.5	58.0	49.5	+ 8.5	
.Phon	2.8	36.2						39.0	47.1	- 8.1	
.Maha Sarakhram		14.6		7.9		36.1		58.6	37.6	+ 21.0	
.Phayakkhaphumphisai								-	53.9	-	
.Bornabu	35.0			7.0			25.1	67.1	58.6	+ 8.5	
.Roi Et*	0.3	9.6		33.8	55.8	5.0	20.8	125.3	63.4	+ 61.9	1564.1
.Phon Thong				15.9				15.9	43.5	- 27.6	
.Kaset Wisai	20.0	5.3		5.6	79.2	98.1	10.0	218.2	72.0	+146.2	
.Suwannaphum	36.1	20.6				11.2	14.6	82.5	61.7	+ 20.8	
.Chaiyaphum*		0.8		2.5	45.9	20.6	12.6	82.4	41.7	+ 40.7	1466.5
.Phu Keow		18.5		41.3	20.0	100.2	20.2	158.9	42.3	+116.6	
.Chaturak		18.3			30.0			48.3	23.1	+ 25.2	
.Samnet Narong		48.8					36.2	85.0	63.9	+ 21.5	
.Nakhon Ratchasima*	34.3			5.0	0.5	10.5	4.4	54.7	66.7	- 12.0	1048.0
.Bau Yai	2.8	24.4				32.3	14.1	73.6	74.4	- 0.8	
.Chakkarat		11.8		5.7			34.0	51.5	29.7	+ 21.8	
.Sung Neon	42.4			1.2	0.8	5.8	3.4	53.6	40.8	+ 12.8	
.Si Khui	43.6	22.5						66.1	40.0	+ 26.1	
.Buriram				-		10.2		10.2	55.2	- 45.0	
.Phut Thai Song					21.5	41.2	6.5	69.2	68.0	+ 1.2	
.Lam Phai Mat								-	43.9	-	
.Nang Rong	9.0	8.9		18.7	26.4	23.1	56.5	142.6	44.1	+ 98.5	
.Prakhon Ghai	49.4	28.4						77.8	77.5	+ 0.3	
.Surin*	21.9	1.4	0.3	0.3	0.8	9.1	42.9	76.7	39.7	+ 37.0	1388.2
.Rattanaburi	33.6					63.0	60.8	157.4	48.0	+109.4	
.Sangkha								0.0	30.9	- 30.9	
.Sisaket						130.5		130.5	79.0	+ 51.5	
.Kantrarom								0.0	12.4	- 12.4	
.Khu Khan							70.3	70.3	55.1	+ 15.2	
.Ubon Ratchathani*	7.4	18.4	0.4	7.7	0.5	47.0	7.3	88.7	44.8	+ 43.9	1872.0
.Khemmarat				23.2				23.2	41.2	- 18.0	
.Amnat Charoen				18.0				18.0	64.3	- 46.3	
.Yasothon	2.1	20.9	0.3	38.5		20.2	72.8	154.8	31.9	+122.9	
.Maha Chana Chai		42.3						42.3	74.1	- 31.8	
.Det Udom		82.1		28.1		12.5	6.1	128.8	16.8	+112.0	
.Phibun Mangsahan				95.0				95.0	-	-	

Station	Sept. 24 - 30 1962							Total	Weekly Normal	Normal DPT.	Total Since 1Jan.6
	24	25	26	27	28	29	30				
Central Part											
1.Nakhon Sawan*		0.7		0.7	24.1	25.4	61.0	119.0	75.1	+ 36.8	864.
2.Banphon Phisai		69.4	2.1			44.2	108.9	224.6	57.0	+167.6	
3.Lat Yao		2.5	3.2		6.9	2.1	47.7	62.4	102.9	- 40.5	
4.Chumsaeng		2.5	46.4	8.6	24.8	29.1	35.6	147.0	52.9	+ 94.1	
5.Phayuha Khiri			1.7				9.8	11.5	33.5	- 22.0	
6.Tha Khli								-	72.8	-	
7.Uthai Thani		43.5			30.5	55.4	29.0	130.9	47.2	+ 83.7	
8.Nong Chang		5.7					69.8	75.5	57.8	+ 17.7	
9.Nong Khar Yang			10.2			9.2	128.2	147.6	73.6	+ 74.0	
10.Chaiyanat			32.1		1.2	49.4	11.7	94.4	49.2	+ 45.2	
11.Manorom		4.2		0.8		25.4	25.7	56.1	48.1	+ 18.0	
12.Wat Sing		6.5	5.1			9.7	5.0	26.3	60.7	- 34.4	
13.Singburi								-	38.2	-	
14.Inthaburi		2.0	22.1		5.7	4.0	52.4	86.2	42.1	+ 44.1	
15.Bang Rachan		4.3	36.3		27.1	33.1		100.8	43.4	+ 52.4	
16.Phromburi			12.5		28.5			41.8	58.4	- 17.4	
17.Lopburi*	3.3	1.3	9.1	0.4	6.8	18.4	4.6	43.9	54.1	- 10.2	1263.
18.Ban Mi			26.9				19.2	46.1	40.9	+ 5.7	
19.Chai Badan								-	44.9	-	
20.Ang Thong			14.5				82.0	96.5	55.0	+ 41.5	
21.Pho Thong	15.2	2.1			28.4	14.1	98.8	158.6	58.9	+ 99.7	
22.Pa Mok			75.2	0.2	30.5	33.8	9.0	148.8	32.6	+116.2	
23.Saraburi			11.2		89.5		55.8	156.5	32.6	+123.9	
24.Nomg Khae			13.8		16.6		15.5	45.8	-	-	
25.Ayuthaya	4.2						9.3	-	52.5	-	
26.Ban Ban	17.1	0.9	12.8	6.1	37.6	26.8	11.4	112.7	-	-	
27.Sena	8.4		2.0			32.8	20.6	63.8	85.7	- 21.9	
28.Tha Rua			19.8	2.4	34.7	3.8	1.2	61.9	35.8	+ 26.1	
29.Phak Hai				3.3	2.6			5.9	58.7	- 52.8	
30.Bang Pa-in	15.3		7.2	2.6				25.1	91.6	- 66.5	
31.Suphanburi*					47.0	0.8		47.8	59.1	- 11.3	
32.Song Phi Nong					8.0		18.2	26.0	60.3	0 34.3	
33.Kanchanaburi*		1.4				7.6	14.3	23.2	51.8	- 28.5	667.
34.Tha Muang							51.3	51.3	52.3	- 1.0	
35.Nakhon Pathom								0.0	81.2	- 81.2	
36.Nakhon Chai Si			7.4			6.5	5.3	19.2	38.6	- 19.4	
37.Pathum Thani			16.4		25.8	31.2	33.9	107.3	88.0	+ 19.3	
38.Thanyaburi		10.5	7.6		24.1	36.5	63.6	142.3	56.6	+ 85.7	
39.Nonthaburi			8.1			70.5	21.3	99.9	78.2	+ 21.7	
40.Bang Bua Thong	6.6		7.9	14.1		26.4	21.5	76.5	78.5	- 2.0	
41.Nakhon Nayok			29.0	13.4	14.8		73.2	130.4	79.3	+ 51.1	
42.Prachinburi*	22.2	6.6	26.3	21.8	49.9	12.4		139.2	85.5	+ 53.7	2308.
43.Ban Sang		16.2			41.4			57.6	127.4	- 69.8	
44.Si Maha Pho	5.0	8.3			53.5			66.8	92.9	- 26.1	
45.Kabinburi		10.5	40.0	30.6	55.2			136.3	62.5	+ 73.8	
46.Aranyaprathet*		12.5	20.0	13.9	24.0	16.9	13.2	100.5	72.2	+ 28.3	1185.
47.Chachoengsao	9.9		14.7		1.5	4.3	0.9	31.3	49.1	- 17.8	
48.Bangkok*		14.2	31.9	0.9		38.0	27.5	112.5	79.0	+ 33.5	1210.
49.Don Muang*		4.8	28.3	1.2	2.5	33.2	35.9	105.9	56.5	+ 49.4	1227.
50.Bang Khen		10.6	29.4	3.0		49.3	21.6	113.9	75.8	+ 38.1	
51.Minburi			25.2			15.6		40.8	79.8	- 39.0	
52.Lat Krabang		35.9	46.8	24.1				106.8	78.4	+ 28.4	
53.Thonburi								-	76.5	-	
54.Ratchaburi		50.2						50.2	46.6	+ 3.6	
55.Photharam				31.0	12.9			43.9	62.3	- 18.4	
56.Samut Songkhram			3.2					3.2	61.4	- 58.2	
57.Ban Konti	3.8	3.2	1.6	15.5		56.3		80.4	79.3	+ 1.1	
58.Samut Sakhon					6.4	2.1		8.5	84.5	- 76.0	
59.Samut Prakan		6.5	13.2	3.1	4.3	18.4	22.8	68.3	81.5	- 13.2	
60.Pom Phrachum*		0.8	10.4	8.1	1.1	4.0		24.4	-	-	

Station	Sept. 24	25	26	27	28	29	30	Total	Weekly Normal	Normal DPT.	Total Since 1Jan.62
Gulf of Thailand, East Coast											
.Chonburi*	0.4	59.7	10.1	19.2	3.2	4.4	0.1	97.1	58.8	+ 38.3	893.2
.Phanna Nikhom					43.9			43.9	38.7	+ 5.2	
.Phan Thong								-	53.9	-	
.Si Chang*	0.3	0.1	21.6	26.9	3.9	90.2		143.0	-	-	902.2
.Sattahip*			18.4	4.7			1.3	24.4	62.7	- 38.3	911.0
.Rayong*			9.9	6.0		0.8	1.1	17.8	29.5	- 11.7	
.Ban Khai			30.1	3.1		30.9	37.1	101.2	114.2	- 13.0	
.Klaeng		56.2	60.1	15.2	7.3	20.1		158.8	75.8	+ 83.1	
.Chanthaburi*	2.9	44.7	10.6	11.5	76.1	0.9	1.8	143.5	113.9	+ 34.6	2904.4
.Pong Namron		38.0	28.4					-	123.8	-	
.Tha Mai	34.6	67.9	18.3	15.8	65.9		1.8	201.3	187.9	+ 16.4	
.Ma kham								-	-	-	
.Trat			53.2	16.8			31.0	101.0	163.3	- 62.3	
.Laem Ngop*	55.0	58.7				0.6		114.3	171.4	- 57.1	
.Khlong Yai*	43.9	39.7	35.6	143.9	22.9	9.6		295.5	191.3	+104.2	4029.5
Southern Thailand, East Coast											
.Phetburi							37.6	37.6	44.5	- 6.9	
.Ban Laem	24.7	1.5	1.4		10.7			38.3	59.9	- 21.6	
.Prachuap Khirikhan*		1.1				5.7	0.2	7.0	31.6	- 24.6	642.9
.Hau Hin*	1.0	13.2	5.8	0.3	6.2	0.3		26.8	29.2	- 2.4	599.8
.Chumphon*	3.8	0.2			0.6	9.8	20.4	34.8	40.6	- 5.8	1482.8
.Tha Sae			19.8					19.8	33.4	- 13.6	
.Lang Suan							3.2	3.2	65.3	- 62.1	
.Kandon*	20.9					7.5		28.4	34.4	- 6.0	
.Chaiya								-	52.8	-	
.Ban Na San								0.0	23.3	- 23.3	
.Nakhon Sithammarat*						0.6		0.6	40.1	- 39.5	
.Sichon								0.0	27.8	- 27.8	
.Chawang	24.2		30.5					54.7	53.2	+ 1.5	
.Ron Phibun								-	23.9	-	
.Thung Song	20.2			12.5		7.2		39.9	43.1	- 3.7	
.Phak Phanang	2.1			2.6		3.3	1.6	9.6	33.8	- 24.2	
.Phatthalung				5.4				5.4	28.7	- 23.3	
.Khao Chai Son	2.4			11.9	19.5		19.8	53.6	-	-	
.Songkhla*	5.5		4.0		1.2			10.7	26.6	- 15.9	
.Pattaphum	4.6						18.5	23.1	14.9	+ 8.2	
.Hat Yai							9.7	9.7	43.5	- 33.8	
.Pattani								0.0	30.3	- 30.3	
.Nong Chik								0.0	70.2	- 70.2	
.Taring						5.9		5.9	60.4	- 54.5	
.Panarae			12.0		4.1			16.1	=	-	
.Sadao								0.0	-	-	
.Yala								0.0	68.1	- 68.1	
.Narathiwat*			0.2	19.8		11.2	0.1	31.3	51.8	- 20.5	1302.1
.Tak Bai			9.8			14.3		24.1	63.8	- 39.7	
.Yi Ngo								0.0	52.5	- 52.5	
Southern Thailand, West Coast											
.Ranong*	45.2	2.7	60.8	9.3	10.9	6.2		135.1	112.9	+ 22.2	3330.9
.Kraburi	23.1	39.2	22.1					84.3	-	-	
.Phang Nga	7.7		10.6	27.7		10.6	10.8	67.4	55.9	+ 11.5	
.Takua Pa	16.4		27.3				24.3	68.0	61.0	+ 7.0	
.Takua Thung	3.3		20.6	21.8		18.0	3.8	67.5	60.9	+ 6.6	
.Thay Muang	5.8		8.5	17.8		40.8	6.7	79.6	59.8	+ 19.8	
.Phuket*	5.8		8.1		13.0	10.8		-	63.0	-	
.Phuket Air-port*	4.0		9.2	17.0	5.6	40.0	36.2	112.0	-	-	1792.9
.Khlong Tom	2.6		19.4		26.0			48.0	-	-	
.Trang Air-port*	5.1	0.2	10.0	8.0	0.8	5.7	27.0	56.8	60.9	- 4.1	1720.9
.Pa Rien			10.8					10.8	-	-	
.Si Kao			4.0	2.4	1.8		22.4	30.6	-	-	
.Yan Ta Khao				13.7	9.2		18.9	41.8	-	-	
.Satun							52.4	52.4	61.7	- 9.3	
.La Ngu	5.4	1.5		25.0	22.4		98.0	152.3	32.9	+119.4	

WEATHER BUREAU
WEATHER BUREAU

กรมอุตุนิยมวิทยา สำนักนายกรัฐมนตรี

รายงานน้ำฝนรายสัปดาห์ ระยะวันที่ ๑ ต.ค.ถึง ๗ ต.ค.๒๕๐๕

เล่มที่ ๔๐/๒๕๐๕

พลเรือตรี สนิท เวสารัชชนันท์

รองอธิบดีฯ รักษาการในตำแหน่งอธิบดี

****

METEOROLOGICAL DEPARTMENT

OFFICE OF THE PRIME MINISTER

BANGKOK THAILAND

WEEKLY RAINFALL OF THAILAND

DURING THE PERIOD OCT.1 - OCT.7,1962

No. 39/1962

Sanit Vesa-rajananda

Rear Admiral, Acting Director

การคาดหมายลักษณะอากาศใน ๗ วันข้างหน้า
ตั้งแต่วันที่ ๘ – ๑๔ ต.ค.๒๕๐๕

ภาคเหนือ ภาคตะวันออกเฉียงเหนือ	คาดว่าจะยังคงมีฝนเล็กน้อยถึงปานกลางทั่วไป
ภาคกลาง อ่าวไทย ฝั่งตะวันออก	คาดว่าฝนจะยังคงชุกอยู่ตลอดสัปดาห์ โดยเฉพาะในบริเวณก้นอ่าวไทย
ภาคใต้	คาดว่าจะมีฝนเล็กน้อย ส่วนมากในตอนเหนือของภาค แต่ในตอนปลายสัปดาห์จะมีฝนชุกขึ้น

Weather Outlook for the next seven days
From Oct. 8 – 14 1962

Northern Part: Northeastern Part:	Expected widespread light to moderate rains.
Central Part:	Copious rains were expected throughout the week, especially in the Head Gulf of Thailand.
Southern Part:	Expected light rain mainly in the northern portion of the part, but more rains were expected during the latter period of the week.

Meteorological Department
8 / 10 / 1962

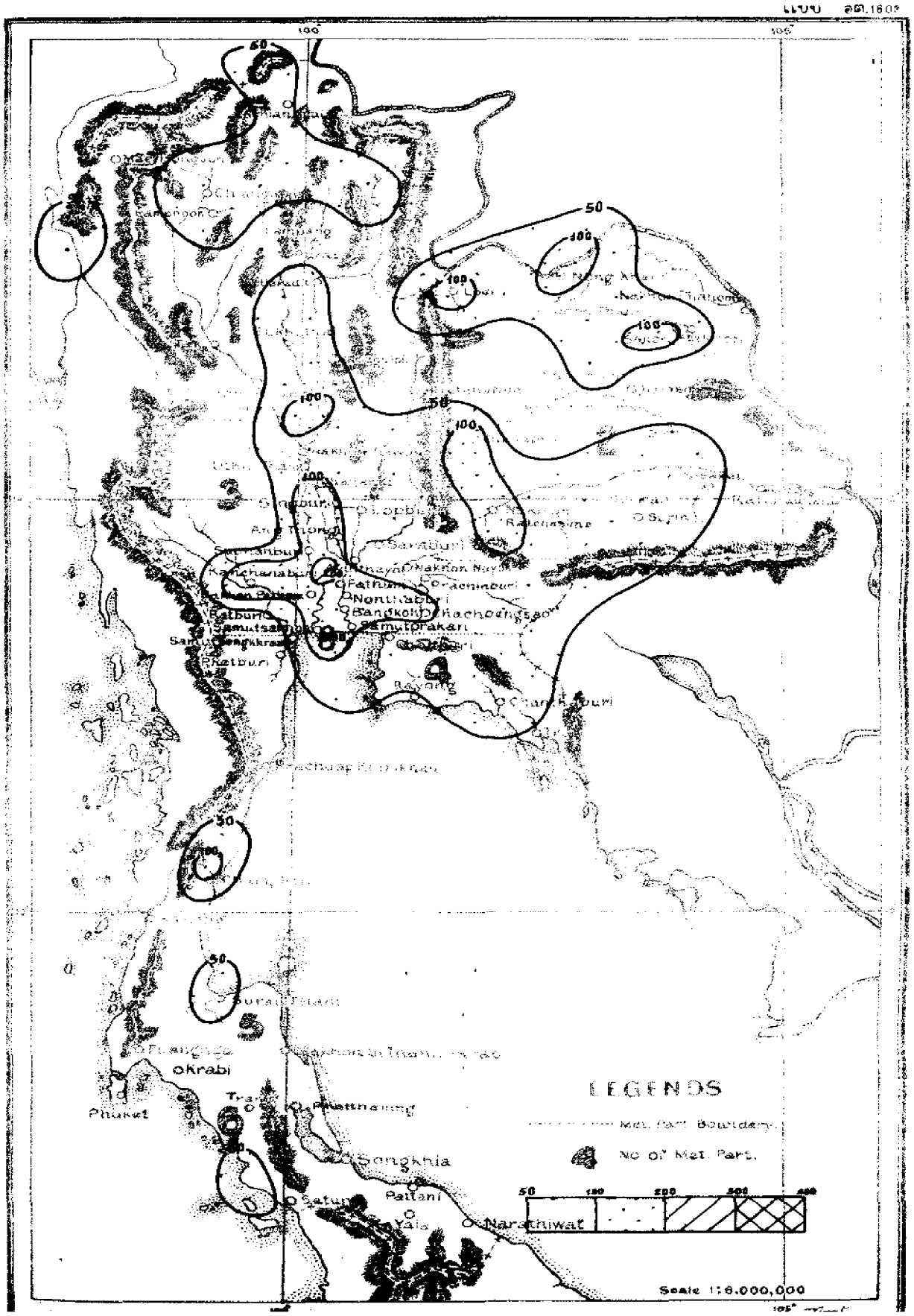

LEGENDS
Met. Part Boundary
No of Met. Part.
50
100
200
300
400
Scale 1:6,000,000
Singburi
Lopburi
Saraburi
Nakhon Nayok
Prachinburi
Nonthaburi
Bangkok
Samutprakan
Ratburi
Rayong
Chanthaburi
Surat Thani
Krabi
Phuket
Songkhla
Pattani
Yala
Narathiwat

สถานะของฝนในรอบสัปดาห์
ตั้งแต่วันที่ ๑ – ๗ ต.ค.๒๕๐๕

ไต้ฝุ่น"ไดน่าห์"ซึ่งก่อตัวในมหาสมุทรแปซิฟิคได้ขึ้นฝั่งจีนใต้ทางบริเวณฮ่องกงเมื่อวันที่ ๔ ต.ค. และอ่อนกำลังลงเป็นดีเปรสชั่นแล้วเคลื่อนตัวเลาะฝั่งจีนใต้มาสลายตัวทางตะวันออกของเกาะไหหลำเมื่อวันที่ ๖ ต.ค. ในระหว่างวันที่ ๔ – ๖ ต.ค.หย่อมความกดอากาศต่ำซึ่งมีกำลังแรงได้ก่อตัวขึ้นในบริเวณอ่าว – มะตะบันแล้วสลายตัวไป

ตลอดสัปดาห์นี้ร่องมรสุมได้เลื่อนขึ้นลงอยู่ในระหว่างภาคกลางกับก้นอ่าวไทย ปรากฏว่ายังคงมีฝนกระจายดีพอสมควรในบริเวณตั้งแต่เหนืออ่าวไทยขึ้นไป แต่ทางภาคใต้ฝนลดน้อยลงไปบ้าง โดยมีรายการดังนี้

ภาคเหนือ ภาคตะวันออกเฉียงเหนือ	มีฝนเล็กน้อยถึงปานกลางเกือบทั่วไป ปริมาณฝนรวมประจำสัปดาห์สูงกว่าค่าปกติเล็กน้อยทั้งสองภาค
ภาคกลาง	ในระยะ ๓ วันแรกมีฝนปานกลางแผ่เป็นบริเวณกว้าง โดยมีฝนหนักเป็นบางแห่ง หลังจากนั้นมีฝนกระจายเกือบทั่วไป ปริมาณฝนรวมประจำสัปดาห์สูงกว่าค่าปกติมาก
อ่าวไทย ฝั่งตะวันออก	มีฝนดีทางตอนเหนือระยองขึ้นมา แต่ใต้ลงไปมีฝนเล็กน้อยถึงปานกลางกระจายเกือบทั่วไป ปริมาณฝนรวมประจำสัปดาห์สูงกว่าค่าปกติเล็กน้อยในบริเวณเหนือระยองขึ้นมา แต่ใต้ลงไปมีปริมาณต่ำกว่าค่าปกติมาก
ภาคใต้	มีฝนเล็กน้อยถึงปานกลางกระจายเกือบทั่วไป โดยปริมาณฝนรวมประจำสัปดาห์ต่ำกว่าค่าปกติมาก โดยเฉพาะทางฝั่งตะวันตก

Rainfall Situation
From Oct. 1 – 7, 1962

The typhoon "Dinah" developing in the West Pacific Ocean, entered the South China Coast in the vicinity of Hong Kong on Oct.4 and weakened into the depression then moved westsouthwestward along the South China Coast and filled up on Oct.6 in the vicinity to the east of Hainan. During Oct. 4 – 6 an active low was forming in the Gulf of Mataban and finally disipated.

During the week, the monsoon trough fluctuated between the Central Part and the Head Gulf of Thailand. Good distribution of rainfall with adequated amount occurred in the Upper Thailand but less rain was shown in the Southern Part. The average weekly rainfall in various parts are as follows :-

Northern Part: Northeastern Part:	Light to moderate rain scattered in the parts which the weekly total amounts of rainfall were slightly above the normals in both parts.
Central Part:	Widespread moderate rains with local heavy falls occurred in the first three days of the week then scattered in the rest period. The weekly total amounts of rainfall were much above the normal.
Gulf of Thailand, East Coast:	Good rains occurred north of Rayong but light to moderate rains scattered southward. The weekly total amount of rainfall were slightly above the normal in the vicinity north of Rayong but much below normal occurred southward.
Southern Part:	Light to moderate rains scattered in the part which the weekly total amount of rainfall were much below the normal especially in the west coast.

METEOROLOGICAL DEPARTMENT

WEEKLY RAINFALL OVER THAILAND

(in millimetres)

Remark

Blank = Noreport of rainfall
* = Syhoptic Station

Station	Oct. 1 - 7 1962							Total	Weekly Normal	Normal DPT.	Total Since 1Jan.
	1	2	3	4	5	6	7				
Northern Part											
1.Chiangrai*					18.5	3.0	30.6	52.1	39.1	+ 13.0	1083.1
2.Mae Sai				34.6		42.3		76.9	19.6	+ 37.3	
3.Chiangsean					19.5			19.5	-	-	
4.Mae Chan				24.6	46.3			70.9	24.1	+ 46.8	
5.Chiangkhong					21.4			21.4	16.4	+ 5.0	
6.Theong				55.6	18.4			74.0	-	-	
7.Mae Bruai				4.2	15.2			19.4	51.3	- 31.9	
8.Chaingkham				4.6		23.6		28.2	4.0	+ 24.2	
9.Pahn				40.5		15.4		55.9	50.9	+ 5.0	
10.Winh Pa Pao		9.5				42.0		51.5	21.4	+ 30.1	
11.Mae Hongson*	0.5						3.3	3.8	55.4	- 51.6	823.9
12.Pai*				3.2				3.2	28.6	- 25.4	
13.Khun Yuam*	0.4		5.7	36.8				42.9	-	-	
14.Mae Sariang*	25.8	0.7		31.9	26.1			84.5	49.9	+ 34.6	1213.9
15.Chiangmai*	0.8				26.0	55.6		82.4	48.1	+ 34.3	952.1
16.Fang					8.5	9.6		18.1	21.2	- 3.1	
17.Chiangdao	4.7			48.4				42.9	21.7	+ 31.2	
18.Mae Teang								0.0	19.6	- 19.6	
19.Doi Saket						7.0		7.0	10.3	- 3.3	
20.San Sai	0.1			0.1	4.8	27.4		32.4	18.8	+ 13.6	
21.Hang Dong	1.0				93.6	3.8		98.4	33.0	+ 65.4	
22.San Pa Thong					36.8			36.8	28.3	+ 8.5	
23.San Kampheang					17.4	69.7		87.1	16.8	+ 70.3	
24.Chom Thong	3.4					9.3		12.7	42.9	- 30.2	
25.Hot				31.8				31.8	64.3	- 32.5	
26.Nan*		0.9		27.2		22.0	20.0	70.1	24.6	+ 45.5	1044.2
27.Lae		2.8						2.8	17.9	- 15.1	
28.Na Noi								0.0	13.1	- 13.1	
29.Lumphun					43.5	35.1		83.6	-	-	
30.Lampang*		5.1		1.0	0.5	0.2	2.4	9.2	33.5	- 24.3	825.5
31.Chae Hom								-	-	-	
32.Sop Prap		1.1		16.7	2.0	22.7		42.5	37.8	+ 4.7	
33.Ko Kha	6.9			26.6		37.4		70.9	111.2	- 40.3	
34.Mae Tha								-	52.2	-	
35.Teon	11.0	2.0		10.0				23.0	42.7	- 19.7	
36.Phrae						11.8		11.8	-	-	
37.Phrae Air-port*		1.3			0.8	13.7	2.0	17.8	33.3	- 15.5	884.5
38.Sung Men								0.0	44.0	- 44.0	
39.Uttaradit*				12.2		9.6	60.2	82.0	45.5	+ 36.5	1417.0
40.Nam Pat				15.0				15.0	33.5	- 18.5	
41.Lap Lae								-	64.5	-	
42.Tron								-	36.2	-	
43.Tak	0.6			19.6				20.2	-	-	
44.Tak Air-port*	2.2	2.0		22.2	1.9	0.5	2.7	31.5	52.5	- 21.0	818.1
45.Ban Tak	2.4	2.7		3.7		3.3	16.3	28.4	28.8	- 0.4	
46.Mae Sot*			0.1		23.8		4.2	28.1	40.6	- 12.5	1401.0
47.Phumiphol Dam*								-	-	-	
48.Sukhothai				19.1		68.2		57.3	61.1	+ 26.2	
49.Sawankhalok						56.9		56.9	51.6	+ 5.3	
50.Kongkrailat								-	30.3	-	
51.Phitsanulok*	3.9	1.3		63.9	0.1	8.3	8.2	85.7	53.3	+ 32.4	1122.6
52.Phrom Phiram			14.2	16.[illegible]		3.9		34.4	33.3	+ 1.1	
53.Wang Thong	8.2	13.8				20.5		42.5	60.7	- 18.2	
54.Kampheang Phet		3.4				9.3		12.7	36.9	- 24.2	
55.Phichit								-	58.6	-	
56.Bang Munnag	0.1			41.9		89.5		131.5	35.2	+ 96.3	
57.Phaphanhin						62.5		62.5	-	-	
58.Phetchabun*		0.2		1.4	16.3	17.8	0.6	36.3	41.6	- 5.3	1089.8
59.Lom Kao								-	35.1	-	
60.Sak							39.1	39.1	17.6	+ 21.5	

Station	Oct. 1 - 7 1962							Total	Weekly Normal	Normal DPT.	Total Since 1Jan.62
	1	2	3	4	5	6	7				
Northeastern Part											
1.Nong Khai				30.3	47.6	44.2		122.1	26.2	+ 95.9	
2.Phon Phisai				65.7		41.0		106.7	40.9	+ 65.8	
3.Tha Bo					8.8	60.5		69.3	28.9	+ 40.4	
4.Loei*	0.2			23.3	45.4	34.0	0.5	103.4	47.7	+ 55.7	978.0
5.Chiangkhan				10.2				10.2	23.5	- 13.3	
6.Dan Sai				2.7				2.7	53.6	- 50.9	
7.Udon Thani*				32.4		17.7	5.0	55.1	39.4	+ 15.7	1543.2
8.Ban Phu	9.0			69.7				78.7	21.3	+ 57.4	
9.Nonghan								-	17.8	-	
10.Nakhon Phanom*	5.2				0.4			5.6	21.7	- 16.1	2804.8
11.Tha U-ten	6.6							6.6	40.0	- 33.4	
12.Na Gae								-	22.2	- 22.2	
13.That Phanom								-	37.1	- 37.1	
14.Mukdahan*	0.2	1.5		0.6		0.5		2.8	26.3	- 23.5	1698.1
15.Sakon Nakhon*	0.2	3.5		0.8	93.9			98.4	29.3	+ 6111	1659.9
16.Wanon Niwas				34.9				34.9	26.3	+ 8.6	
17.Phanna Nikhom		18.1						18.1	21.3	- 3.2	
18.Kalasin				15.7	15.8			31.5	48.0	- 16.5	
19.Yang Talat				20.5	5.0	7.0		32.5	31.5	+ 1.0	
20.Kantharavichai				32.5		53.9		86.4	17.3	+ 69.1	
21.Kamolasai				3.6	10.5	25.4		39.5	31.6	+ 7.9	
22.Khon Kean*	3.8			0.9	1.2	4.6	2.8	13.3	53.1	- 39.8	1207.6
23.Nam Phong					10.6			10.6	17.9	- 7.3	
24.Phu Wiang								-	27.4	- 27.4	
25.Chonnabot	1.0	1.8		18.9	1.7	1.6	9.2	34.2	25.0	+ 9.2	
26.Phon	39.5							39.5	24.0	+ 15.5	
27.Maha Sarakham				2.7	43.8			46.5	27.4	+ 19.1	
28.Phayakkhaphum Phisai	18.5	13.0						31.5	12.7	+ 18.8	
29.Borrabu				25.2	10.3			35.5	25.4	+ 10.1	
30.Roi Et*					3.9		63.4	67.3	31.1	+ 36.2	1631.7
31.Phon Thong								-	25.0	-	
32.Kaset Wisai					53.2	12.6		65.8	24.3	+ 41.5	
33.Suwannaphum	0.9			4.2				5.1	37.6	- 32.5	
34.Chaiyaphum*	1.0				18.3	14.5	95.1	128.9	50.0	+ 78.7	1595.5
35.Phu Keow					33.6			33.6	29.4	+ 4.2	
36.Chaturak								-	13.3	-	
37.Bamnet Narong							22.7	22.7	26.7	+ 4.0	
38.Nakhon Ratchasima*	10.7	4.6	1.3		16.0	7.4	77.9	117.9	73.5	+ 44.4	1165.9
39.Bau Yai	7.5	11.5			5.9		11.5	36.4	22.8	+ 18.6	
40.Chakkarat	20.5				60.5	8.5		89.5	65.9	+ 23.6	
41.Si Khui	3.2	1.7	8.6		28.2	2.3		44.0	79.2	- 35.2	
42.Chok Chai			21.8	18.5				40.3	66.4	- 26.1	
43.Sung Noen	9.0	72.1	6.6		5.0		60.6	153.3	1.3	+152.0	
44.Buriram	10.5					60.4		70.7	60.5	+ 10.2	
45.Phut Thai Song	24.0							24.0	43.4	- 19.4	
46.Lam Phai Mat	34.4				13.2			47.6	24.3	+ 23.3	
47.Nang Rong	14.4	29.1				4.8		48.3	85.7	- 37.4	
48.Prakhon Chai	58.6	35.8						94.4	33.5	+ 60.9	
49.Surin*	32.8	20.4			24.2	6.0	8.8	92.2	58.7	+ 33.5	1480.4
50.Rattanaburi	35.7					24.3		60.0	27.8	+ 32.2	
51.Sangkha								-	42.4	-	
52.Sisaket								-	61.0	-	
53.Kantrarom								-	37.8	-	
54.Khu Khan	15.6							15.6	77.9	- 62.3	
55.Ubon Ratchathani*	5.2		18.0		9.6	1.8	11.3	45.9	66.1	- 20.2	1918.1
56.Khemarat								-	17.6	-	
57.Amnat Charoon								-	24.7	-	
58.Yasothon					48.9			48.9	35.8	+ 13.1	
59.Maha Chana Chai	12.6							12.6	31.0	- 18.4	
60.Det Udom	32.5			3.0				35.5	39.7	- 4.2	

Station	Oct. 1 - 7 1962							Total	Weekly Normal	Normal DPT.	Total Since 1Jan.62
	1	2	3	4	5	6	7				
Central Part											
1.Nakhon Sawan*	0.4	1.1	0.8			13.4	16.4	32.1	41.2	- 9.1	896.3
2.Banphot Phisai								0.0	45.2	- 45.2	
3.Lat Yao		5.2				24.3	19.4	48.9	45.6	+ 3.3	
4.Chumseang						45.4		45.4	32.9	+ 12.5	
5.Phayuha Khiri								0.0	62.7	- 62.7	
6.Tha Khli								-	47.9	-	
7.Uthai Thani	30.5	15.5	1.5			26.7		74.2	67.2	+ 7.0	
8.Nong Chang		10.8						10.8	47.4	- 36.6	
9.Nong Khar Yang		30.2						30.2	67.5	- 37.3	
10.Chaiyanat					15.1	68.5	26.7	110.3	83.9	+ 26.4	
11.Manorom	6.8	23.2	2.7			29.7		62.4	46.3	+ 16.1	
12.Wat Sing	2.0	38.8	4.0			21.9		66.7	62.9	+ 3.8	
13.Singburi				7.6				-	75.9	-	
14.Inthaburi	7.4	2.5	22.2		19.8	87.2		114.0	54.9	+ 85.2	
15.Bang Rachan	4.8		8.3		4.1	69.6		86.8	77.2	+ 9.6	
16.Phromburi	30.1	4.3	3.5			47.9		85.8	66.8	+ 19.0	
17.Lopburi*	18.2		64.7		0.7	6.1	6.5	96.2	71.1	+ 25.1	1359.6
18.Ban Mi	22.3					34.4	30.0	86.7	33.8	+ 52.9	
19.Chai Badan								-	39.4	-	
20.Ang Thong	49.6	62.5				54.6		166.7	56.4	+110.3	
21.Pho Thong	29.3	5.5	2.6					37.4	74.5	- 37.1	
22.Pa Mok	28.9	37.1	30.5		5.1			101.6	47.0	+ 54.6	
23.Saraburi	1.9		7.7		4.7		71.3	85.6	74.6	+ 11.0	
24.Nong Gae	23.5	18.9			51.5			93.9	-	-	
25.Ayuthaya			5.1			35.8		40.9	63.2	- 23.3	
26.Bang Ban	47.7	52.1	18.6					118.4	-	-	
27.Sena	59.3	114.6	37.7			5.2		217.3	93.6	+127.7	
28.Tha Rua	18.2		9.3		5.9	3.2		36.6	71.0	- 34.4	
29.Phak Hai	24.5	16.6						41.1	45.4	- 4.3	
30.Bang Pa-in	49.8	35.2	16.2					101.2	49.9	+ 51.3	
31.Suphanburi*	26.0	4.5	1.4		4.8	6.6		43.3	119.5	- 76.2	863.8
32.Song Phi Nong	28.0	38.0						66.0	59.4	+ 6.6	
33.Kachanaburi*	12.4	17.4	16.8		41.0		21.6	109.2	83.0	+ 26.2	776.4
34.Tha Muang	17.4	10.5				10.2		38.1	63.6	- 25.5	
35.Nakhon Phathom								-	121.1	-	
36.Nakhon Chai Si	21.2	2.9						24.1	97.4	- 73.3	
37.Pathum Thani	38.5	14.7	9.4					62.6	83.9	- 21.3	
38.Thanyaburi	42.2	6.9	15.0		60.3	6.7		131.1	91.5	+ 39.6	
39.Nonthaburi	23.9	31.0	21.4		18.2	18.7		113.2	78.8	+ 34.4	
40.Bang Bau Thong	16.7	10.8	4.3	2.7				34.5	9.4	+ 25.1	
41.Nakhon Nayok	23.5	6.8	11.6					41.9	57.4	- 15.5	
42.Prachinburi*	38.6	14.4	1.2					54.2	49.0	+ 5.2	2362.5
43.Ban Sang		26.7						26.7	115.3	- 88.6	
44.Si Maha Pho	66.0	14.0						80.0	58.1	+ 21.9	
45.Kabinburi	30.5	40.3						70.8	47.6	+ 23.2	
46.Aranyaprathet*	8.8	52.8		4.0	17.8	5.0		88.4	78.6	+ 9.8	1274.0
47.Chacheongsao	18.7	53.1	12.6	1.4	15.3			101.1	76.5	+ 24.6	
48.Bangkok*	34.3	19.2	0.3	2.5	2.5	18.7	0.1	77.6	67.9	+ 9.7	1288.5
49.Don Muang*	21.7	10.0	31.0		9.3		3.2	75.2	111.0	- 35.8	1303.1
50.Bang Khen	14.7	42.6	20.8		1.2	2.9	0.2	82.4	88.4	- 6.0	
51.Minburi	20.5		42.9		4.6	26.5	5.4	99.9	91.7	+ 8.2	
52.Lat Khrabang	14.8	12.4	26.1		11.6			64.9	117.7	- 52.8	
53.Thonburi	41.0	27.0	23.0					91.0	106.7	- 15.7	
54.Ratchaburi								-	77.5	-	
55.Photharam	41.7	0.9						42.6	31.9	+ 10.7	
56.Samut Songkhram		10.5						10.5	76.8	- 66.3	
57.Bang Konti	9.8	8.4	1.1					19.3	68.5	- 49.2	
58.Samut Sakhon	7.1	43.8		9.6		5.8		66.3	92.9	- 26.6	
59.Samut Prakan	52.2	21.8		32.8	12.7	33.2		152.7	116.5	+ 36.2	
60.Pom Phrachun*	80.6	90.1		25.6	18.1	45.4		260.1	-	-	1850.1

Station	Oct. 1 - 7 1962							Total	Weekly Normal	Normal DPT.	Total Since 1Jan.62
	1	2	3	4	5	6	7				
Gulf of Thailand, East Coast											
1.Chonburi*	17.2	5.0	0.7		4.3	2.1		29.3	83.6	- 54.3	960.2
2.Phanat Nikhom	60.7	8.5		17.4				86.6	72.4	+ 14.2	
3.Phan Thong	32.0		41.5					73.5	36.2	+ 37.3	
4.Si Chang*	9.1	0.6	18.7	1.9	16.3	0.2	23.3	70.1	-	-	972.3
5.Sattahip*	1.1	1.9	43.0	3.7	5.6		30.2	85.5	77.9	+ 7.6	996.5
6.Rayong*	2.2			0.6	0.8			3.6	88.6	- 85.0	
7.Ban Khai	25.9	25.5	19.5		25.2			96.1	74.2	+ 21.9	
8.Klaang	7.4	2.6	0.5		5.9	11.7		28.1	87.3	- 59.2	
9.Chanthaburi*	1.8		42.0	8.0	1.5	2.4	8.0	63.7	87.2	- 23.5	2968.1
10.Pong Narom		53.0						53.0	119.2	- 66.2	
11.Tha Mai		13.8	18.9	7.8	25.7	4.2		70.4	149.6	- 79.2	
12.Ma Kham	6.2							6.2	-	-	
13.Trat	14.0	25.0	8.4					47.4	112.7	- 65.3	
14.Laem Ngop*								-	52.9	-	
15.Khlong Yai*	8.2			4.1				12.3	93.1	- 80.8	4041.8
Southern Thailand, East Coast											
1.Phetburi	13.5	14.7					4.7	33.9	90.1	- 56.2	
2.Ban Leam	11.7	13.1					5.2	30.0	42.2	- 12.2	
3.Prachuap Khirikhan*	0.6		0.3	2.3	14.0			17.2	16.7	+ 0.5	660.1
4.Hau Hin*	1.2	1.2	0.4	1.1	6.7			10.6	78.7	- 65.1	610.4
5.Chumphon*	40.4			2.5	2.1	8.2		53.2	55.5	- 2.3	1536.0
6.Tha Sao	39.9		72.6					112.5	56.4	+ 56.1	
7.Langsuan								-	26.0	-	
8.Bandon*	4.8	0.1	20.0		33.7			58.6	57.2	+ 1.4	834.3
9.Chaiya								-	27.2	-	
10.Ban Na San		15.6		12.2				27.8	45.0	- 17.2	
11.Nakhon Sithammarat*	12.2	2.3		8.5	19.0	7.0		49.0	39.9	+ 9.1	1019.0
12.Si Chon								-	68.4	-	
13.Chawang		32.3						32.3	96.6	- 64.3	
14.Ron Phibun								-	27.2	-	
15.Thung Song	0.4		4.8	23.5		2.4		31.1	106.6	- 75.5	
16.Phak Phanang				39.7				39.7	44.7	- 5.0	
17.Phatthalung		7.3			3.0	15.4		25.7	54.4	- 28.7	
18.Khao Chai Son		3.7	5.8					9.5	-	-	
19.Songkhla*	5.0					1.6	0.2	6.8	30.9	- 24.1	753.0
20.Rattaphum	8.3	10.7	9.7					28.7	24.8	+ 3.9	
21.Hat Yai								-	57.3	-	
22.Pattani				9.4	1.3	17.3		28.0	40.9	- 12.9	
23.Nong Chik								-	16.1	-	
24.Yaring				14.2		1.4		15.6	24.0	- 8.4	
25.Panarae	7.4					4.5		11.9	-	-	
26.Sadao								-	-	-	
27.Yala								-	29.4	-	
28.Narathiwat*	29.7		9.1		2.9	0.1		41.8	42.6	- 0.8	1343.9
29.Tak Bai			45.2	3.6				48.8	45.1	+ 3.7	
30.Yi Ngo								-	14.3	-	
Southern Thailand, West Coast											
1.Ranong*		8.5		0.1		0.2	3.6	12.4	181.0	-168.6	3343.3
2.Kraburi								-	-	-	
3.Phang Nga	5.0							5.0	73.3	- 68.3	
4.Takua Pa		7.0						7.0	114.5	-107.5	
5.Takua Thung	3.5							3.5	125.7	-122.2	
6.Thay Muang			3.6					3.6	24.1	- 20.5	
7.Phukot*		1.2		4.0	5.1			10.3	68.0	- 57.7	1701.8
8.Phuket Air-port*		4.0	0.6	0.4		0.2	7.4	12.6	-	-	1806.9
9.Khlong Tom				7.1				7.1	-	-	
10.Trang Air-port*	2.0	1.0	1.6	15.2	28.4	0.2		48.4	125.6	- 77.2	1769.3
11.Pa Rien	83.6							83.6	-	-	
12.Si Kao				10.9		1.2		12.1	-	-	
13.Yan Ta Khao	8.5							8.5	-	-	
14.Satun								0.0	57.8	- 57.8	
15.La Ngu								0.0	38.7	- 38.7	

910 5

กรมอุตุนิยมวิทยา สำนักนายกรัฐมนตรี

รายงานอากาศประจำสัปดาห์ ระหว่างวันที่ ๘ ต.ค.ถึง ๑๔ ต.ค.๒๕๐๕

ฉบับที่ ๔๑/๒๕๐๕

พลเรือตรี สนิท เวสารัชชนันท์

รองอธิบดี รักษาการในตำแหน่งอธิบดี

****

METEOROLOGICAL DEPARTMENT

OFFICE OF THE PRIME MINISTER

BANGKOK THAILAND

WEEKLY WEATHER REPORT

DURING THE PERIOD OCT.8 - OCT.14,1962

No.~~41~~ 40/1962

Sanit Vesa-rajdnanda

Rear Admiral, Acting Director General.

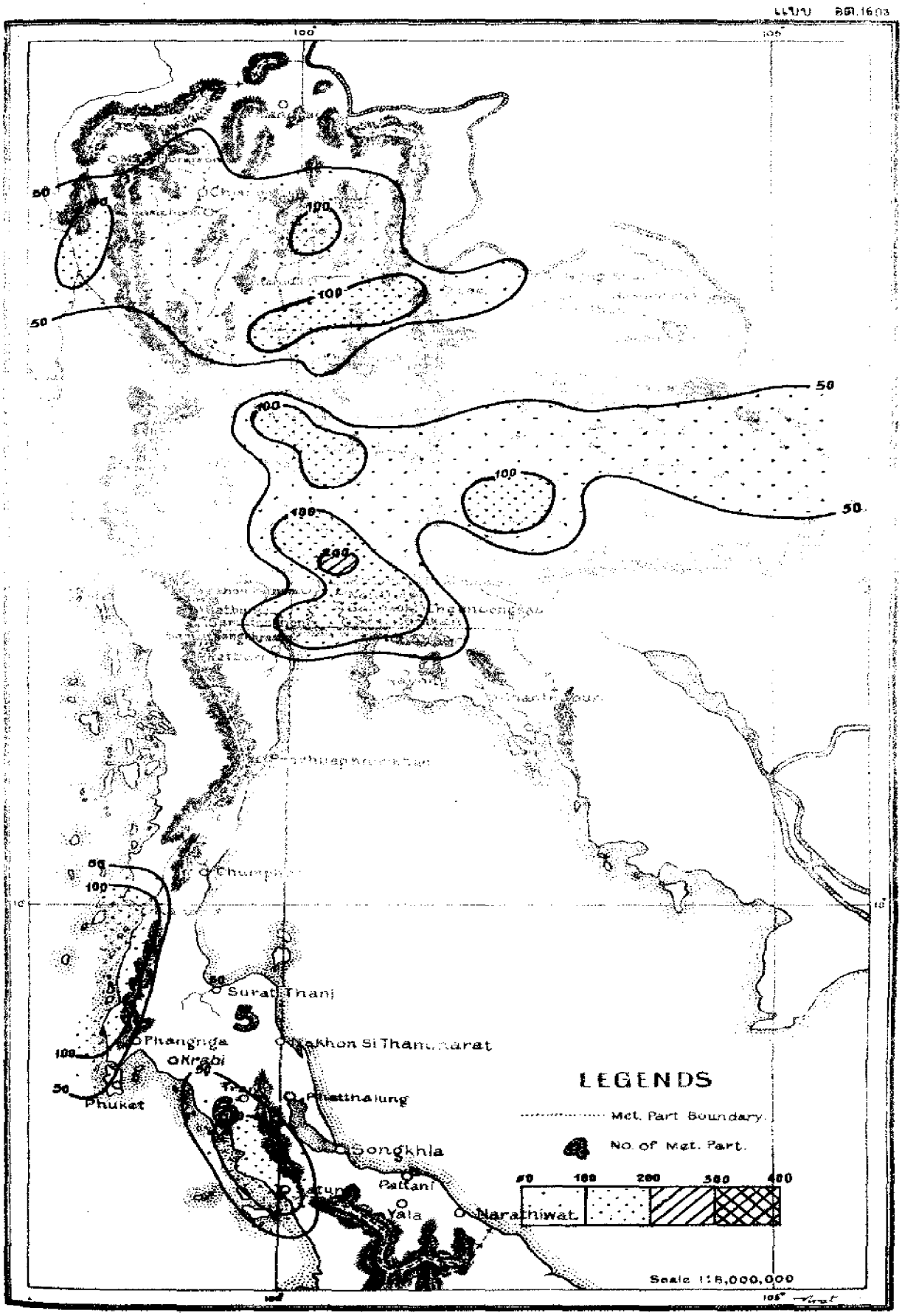

LEGENDS
Met. Part Boundary.
No. of Met. Part.
50
100
200
300
400
Scale 1:8,000,000
Surat Thani
Phangnga
Krabi
Phuket
Phatthalung
Songkhla
Pattani
Yala
Narathiwat

ลักษณะทั่วไปในรอบสัปดาห์

ตั้งแต่วันที่ ๘ – ๑๔ ต.ค. ๒๕๐๕

ร่องมรสุมได้เคลื่อนลงไปพาดอยู่ในอ่าวไทยผ่านตอนเหนือของภาคใต้ของประเทศไทย แอนติไซโกลนหรือหย่อมความกดอากาศสูงแห่งทวีปทางตอนเหนือของประเทศจีนมีกำลังแรงขึ้นมาก และได้แผ่บริเวณลงมาถึงตอนใต้ของประเทศจีน

ภาคเหนือ ภาคตะวันออกเฉียงเหนือ	ในระหว่างสามวันแรกและวันสุดท้ายของสัปดาห์มีฝนเล็กน้อยถึงปานกลางแผ่เป็นบริเวณกว้าง โดยมีฝนหนักเป็นบางแห่ง ส่วนวันอื่น ๆ มีฝนเล็กน้อยเป็นบางแห่ง ปริมาณฝนรวมประจำสัปดาห์สูงกว่าค่าปกติเล็กน้อย
ภาคกลาง อ่าวไทย ฝั่งตะวันออก	ตลอดสัปดาห์ปรากฏว่ามีฝนเล็กน้อยถึงปานกลางเกือบทั่วไป โดยมีฝนหนักเป็นบางแห่ง ปริมาณฝนรวมประจำสัปดาห์ใกล้เคียงกับค่าปกติ
อ่าวไทย ฝั่งตะวันตก	มีฝนเล็กน้อยกระจาย โดยปริมาณฝนรวมประจำสัปดาห์ต่ำกว่าค่าปกติเล็กน้อย
ภาคใต้ ฝั่งตะวันตก	มีฝนเล็กน้อยถึงปานกลางเกือบทั่วไป โดยมีฝนหนักเป็นบางแห่ง ปริมาณฝนรวมประจำสัปดาห์ต่ำกว่าค่าปกติเล็กน้อย

กรมอุตุนิยมวิทยา

๑๕/๑๐/๒๕๐๕

General Situation

From Oct. 8 – 14 1962

The monsoon trough moved southward to the Gulf of Thailand and ran through the north portion of the Southern Thailand. The continental anticyclone in the northern China was intensifying and extended southward to the Southern China.

Northern Part: Northeastern Part:	widespread light to moderate rains with local heavy falls occurred during the first three day and the last day of the week but light showers isolated in the rest period. The weekly total amount of rainfall were slightly above the normal.
Central Part: Gulf of Thailand, East Coast:	Light to moderate rain scattered throughout the week with local heavy falls. The weekly total amount of rainfall were around the normal.
Gulf of Thailand, West Coast:	Scattered light showers occurred which the weekly total amount of rainfall were slightly below the normal.
Southern Thailand, West Coast:	Light to moderate rain scattered with local heavy falls. The weekly total amount of rainfall were slightly below the normal.

Meteorological Department
15 / 10 / 1962

การคาดหมายลักษณะอากาศใน ๗ วันข้างหน้า

ตั้งแต่ ๑๕ – ๒๑ ต.ค. ๒๕๑๕

ภาคเหนือ ภาคตะวันออกเฉียงเหนือ	คาดว่า ในตอนต้นสัปดาห์ยังคงมีฝนหรือฝนฟ้าคนองเป็นบางแห่ง ตอนกลางและปลายสัปดาห์ ลมตะวันออกเฉียงเหนือเริ่มพัดลงสู่ประเทศไทย อุณหภูมิจะลดลง ๓ – ๔ ซ.
ภาคกลาง	คาดว่า จะมีฝนหรือฝนฟ้าคนองเกือบทั่วไปในตอนต้น ๆ ของสัปดาห์ ในปลายสัปดาห์ฝนจะห่างลงและอุณหภูมิลดลงเล็กน้อย
อ่าวไทยฝั่งตะวันออก	คาดว่า ฝนจะเริ่มชุกขึ้นตลอดสัปดาห์
อ่าวไทยฝั่งตะวันตก	คาดว่า ฝนจะเริ่มชุกขึ้นตั้งแต่ชุมพรขึ้นมา ใต้ลงไปฝนเล็กน้อยทั่วไป
ภาคใต้ฝั่งตะวันตก	คาดว่า จะมีฝนเล็กน้อยกระจายเกือบทั่วไปตลอดสัปดาห์

กรมอุตุนิยมวิทยา

๑๕/๑๐/๐๕

Weather Outlook for the next seven days

Period Oct. 15 - 21, 1962

Northern Part: Northeastern Part:	Isolated showers or thundershowers will occur during the first period of the week. Northeast monsoon will be pronouce during the middle and last period of the week and 3 - 4°C. decreasing in temperature will accompany in the part.
Central Part:	Scattered showers or thundershowers is expected during the first period of the week then less rainfa will occur with slight decreasing in temperature.
Gulf of Thailand, East Coast	Copious rain is expected throughout the week.
Gulf of Thailand, West Coast	Copious rain will occur in the vicinity north of Chumphon and light rain will scattered southward.
Southern Part:	Scattered light rains is expected throughout the week.

Meteorological Department
15 / 10 / 1962

สถานีฝน Station	วันที่และจำนวนน้ำฝนเป็นมิลลิเมตร Date and amount of rainfall in m.m.							ฝนรวม มม. Total m.m.	ฝนรวมตั้งแต่ 1 ม.ค. Accumulative rainfall. Since Jan.1	
	8	9	10	11	12	13	14		ฝนจริง Actual	สูง(+) ต่ำ(-) ความปกติ Above(+) or Below(-) Normal
ภาคเหนือ Northern Part										
จ.เชียงราย Chiangrai*		0.2	25.5		0.2		20.4	46.3	1129.4	-540.8
อ.แม่สาย Mae Sai			•		•	•		0.0		
อ.เชียงแสน Chiangsaen			10.0					10.0		
อ.แม่จัน Mae Chan								0.0		
อ.เชียงของ Chiangkhong								0.0		
อ.เทิง Thoeng			9.6					9.6		
อ.แม่สรวย Mae Sruai		10.7		2.5	•			13.2		
อ.เชียงคำ Chiangkham		13.0	11.8					24.8		
อ.พาน Phan	1.5	10.2		7.5		15.2		34.4		
อ.เวียงป่าเป้า Wiang Pa Pao	10.9	18.2	6.5	1.5		7.1		44.2		
อ.พะเยา Phayao		15.3								
จ.แม่ฮ่องสอน Mae Hongson*	0.5	1.4	0.3	13.4				15.6	839.3	-434.1
อ.ปาย Pai*	37.1							37.1		
อ.ขุนยวม Khun Yuam	1.9	7.5	3.0	12.5				24.9		
อ.แม่สะเรียง Mae Sariang*	34.5	5.4	0.3	69.6				109.8	1023.7	-218.0
จ.เชียงใหม่ Chiangmai*	31.6	17.1	5.5				36.9	91.1	1043.2	-133.4
อ.ฝาง Fang								0.0		
อ.เชียงดาว Chiangdao		24.1	57.8					81.9		
อ.แม่แตง Mae Taeng		17.8						17.8		
อ.ดอยสะเก็ด Doi Saket		26.5	20.8					47.3		
อ.หางดง Hang Dong	5.7	21.0	11.4		18.5			56.6		
อ.สันทราย San Sai	8.4	21.1	9.9					39.4		
อ.สันป่าตอง San Pa Tong		18.2						18.2		
อ.สันกำแพง San Kamphaeng	12.5	33.9	42.4					88.8		
อ.จอมทอง Chom Thong	13.8	24.0	24.8					62.1		
อ.ฮอด Hot	5.2	26.8	6.7	27.3				66.0		
จ.ลำพูน Lamphun	24.1	7.6	20.1					51.8	1139.8	+246.3
จ.ลำปาง Lampang*	29.2	29.0	13.8				0.1	72.1	897.6	- 74.0

สถานีฝน Station		วันที่และจำนวนน้ำฝนเป็นมิลลิเมตร Date and amount of rainfall in m.m.							ฝนรวม ม.ม. Total m.m.	ฝนรวมตั้งแต่ ม.ม. Accumulative rainfall. Since Jan	
		8	9	10	11	12	13	14		ฝนจริง Actual	สูง(+)ต่ำกว่าปกติ Above(+) or Below(-) Normal
๒๙.อ.แจ้ห่ม	Chae Hom	17.4	50.0		14.5				81.9		
๓๐.อ.สบปราบ	Sop Prap	20.1	42.6	8.3					71.0		
๓๑.อ.เกาะคา	Ko Kha		22.8		38.6				61.4		
๓๒.อ.เถิน	Teon		32.0	26.0	16.0				74.0		
๓๓.จ.แพร่	Phrae		47.2	9.0	18.9				75.1		
๓๔.สนามบินแพร่	Phrae Air-port*		35.7	15.8	9.4			46.2	107.1	991.6	- 98.3
๓๕.อ.สูงเม่น	Sung Men		30.7	12.9	1.5				45.1		
๓๖.จ.น่าน	Nan*	0.4	18.2	22.2	0.2			46.4	87.4	1131.6	- 10.6
๓๗.อ.และ	Lae		17.0						17.0		
๓๘.อ.นาน้อย	Na Noi								0.0		
๓๙.จ.อุตรดิตถ์	Uttaradit*	5.1	6.4	16.4	0.1			21.5	49.5	1466.5	+ 27.7
๔๐.อ.ลับแล	Lap Lae	15.5	11.3	18.0					44.8		
๔๑.จ.ตาก	Tak	25.5	54.4	4.1	1.0				85.0		
๔๒.สนามบินตาก	Tak Air-port*	16.9	44.4	3.3	1.0	0.3		10.8	76.7	894.6	+ 61.9
๔๓.อ.บ้านตาก	Ban Tak	14.6	28.8		2.4		4.8		50.6		
๔๔.อ.แม่สอด	Mae Sot*	0.2	31.1	3.9					35.2	1436.2	- 62.4
๔๕.เขื่อนภูมิพล	Phumiphol Dam*								-		
๔๖.จ.สุโขทัย	Sukhothai	62.4	41.8	7.0					111.2	962.1	-282.0
๔๗.อ.สวรรคโลก	Sawankhalok	59.3	38.2	35.6					133.1		
๔๘.อ.กงไกรลาศ	Kongkrailat								-		
๔๙.จ.พิษณุโลก	Phitsanulok*	8.0	4.1	9.5	0.2			18.2	40.0	1162.6	-115.6
๕๐.อ.พรหมพิราม	Phrom Phiram	14.5	7.9	20.9					43.3		
๕๑.อ.วังทอง	Wang Thong	22.2	28.0						50.2		
๕๒.จ.กำแพงเพชร	Kamphaeng Phet	30.1	10.1						40.2	1028.2	+110.9
๕๓.จ.พิจิตร	Phicit	2.5	10.0	11.3					23.8	1628.6	+423.0
๕๔.อ.บางมูลนาค	Bang Munnak		19.1			45.2		10.1	74.4		
๕๕.อ.ตะพานหิน	Thaphanhin		6.7		67.1				73.8		
๕๖.จ.เพชรบูรณ์	Phetchabun*		4.3	10.7					15.0	1048.4	-208.7
๕๗.อ.หล่มเก่า	Lom Kao		10.0	20.0					30.0		
๕๘.อ.หล่มสัก	Lom Sak		6.8	5.5	13.2				25.5		
๕๙.อ.ชนแดน	Chon Daen		15.3						15.3		

สถานีฝน Station 29 84	วันที่และจำนวนน้ำฝนเป็นมิลลิเมตร Date and amount of rainfall in m.m. 8	9	10	11	12	13	14	ฝนรวม m.m. Total m.m	ฝนรวมตั้งแต่ 1 ม.ค. Accumulative rainfall. Since Jan.1 ฝนจริง Actual	สูง(+) ต่ำ(-) กว่าปกติ Above(+) or Below(-) Normal
ภาคตะวันออกเฉียงเหนือ Northeastern Part										
1.จ.หนองคาย Nong Khai	1.2	33.4						34.6	1758.1	+ 297.4
2.อ.บึงกาฬ Bung Kan	16.8							16.8		
3.อ.โพนพิสัย Phon Phisai								-		
4.อ.ท่าบ่อ Tha Bo	32.5	40.8						73.3		
5.จ.เลย Loei*	16.4	3.5	0.4	0.9			0.8	22.0	1000.0	- 180.8
6.อ.ท่าลี่ Tha Li	80.3		40.1					120.4		
7.อ.เชียงคาน Chiangkhan	12.8	18.1	1.8					32.7		
8.อ.ด่านซ้าย Dan Sai	40.9	3.7	4.4	7.0				56.0		
9.จ.อุดรธานี Udon Thani*	4.6	11.6					4.8	21.0	1564.4	+ 158.2
10.อ.บ้านผือ Ban Bhu	5.0						2.1	7.1		
11.อ.หนองหาร Nonghan								0.0		
12.จ.นครพนม Nakhon Phanom*							15.8	15.8	2820.2	+ 703.2
13.อ.บ้านแพง Ban Phaong			2.5					2.5		
14.อ.ท่าอุเทน Tha U-ten								0.0		
15.อ.นาแก Na Kae			10.5					10.5		
16.อ.ธาตุพนม That Phanom								0.0		
17.อ.มุกดาหาร Mukdahan*	2.7						30.2	32.9	1731.0	+ 307.3
18.จ.สกลนคร Sakon Nakhon*							29.2	29.2	1689.1	+ 197.6
19.อ.วานรนิวาส Wanon Niwas								0.0		
20.อ.พรรณานิคม Phanna Nikhom								0.0		
21.จ.กาฬสินธุ์ Kalasin	14.1	3.1			11.2			28.4		
22.อ.สหัสขันธ์ Sahasakhan	27.0							27.0		
23.อ.ยางตลาด Yang Talat	18.7	20.0	3.6	1.8				44.1		
24.อ.กันทรวิชัย Kantrawichai	8.4	6.3	7.2					21.9		
25.อ.กมลาไสย Kamalasai	3.4	2.1	18.0					23.5		
26.จ.ขอนแก่น Khon Kaen*	10.5	4.5	4.3				1.9	21.2	1228.8	+ 37.3
27.อ.น้ำพอง Nam Phong	13.7							13.7		
28.อ.ภูเวียง Phu Wiang								0.0		
29.อ.จุมพล Chum Phae		9.1						9.1		

สถานีฝน Station		วันที่และจำนวนน้ำฝนเป็นมิลลิเมตร Date and amount of rainfall in m.m. 8	9	10	11	12	13	14	ฝนรวม มม. Total m.m.	ฝนรวมตั้งแต่ ... Accumulative rainfall. Since Ja... ฝนจริง Actual	สูง(+) ต่ำ กว่าปกติ Above(+) or Below(-) Normal
๓๒.อ.ชนบท	Chonbot	1.2	30.9	13.9					46.0		
๓๓.อ.มัญจาคีรี	Mancha Khiri		13.4	11.7					25.1		
๓๔.อ.พล	Phon			37.8					37.8		
๓๕.จ.มหาสารคาม	Maha Sarakham	21.1	7.5	1.8					30.4	1460.4	+ 378.
๓๖.อ.พยัคฆภูมิพิสัย	Phayakkhaphum	26.0	5.2						31.2		
๓๗.อ.บรบือ	Borrabu	11.2							11.2		
๓๘.จ.ร้อยเอ็ด	Roi Et*	10.7	5.3	51.7					67.7	1699.4	+ 327.
๓๙.อ.โพนทอง	Phon Thong		42.1	12.9					55.0		
๓๙.อ.เสลภูมิ	Selaphum		18.1						18.1		
๓๙.อ.ธวัชบุรี	Thawatburi								0.0		
๓๙.อ.จตุรพักตรพิมาน	Chaturaphak	31.7							31.7		
๓๙.อ.เกษตรวิสัย	Kaset Wisai	23.3	27.8						51.1		
๓๙.อ.สุวรรณภูมิ	Suwannaphum	11.5	0.8						-		
๓๙.จ.ชัยภูมิ	Chaiyaphum*	26.0		9.9	23.8			7.2	66.9	1662.4	+ 639.
๓๙.อ.คูเขียว	Phukhieo	25.2		9.1					34.3		
๓๙.อ.เกษตรสมบูรณ์	Kaset Sombun			43.9					43.9		
๓๙.อ.คอนสวรรค์	Khon Sawan	46.5		30.4					76.9		
๓๙.อ.จตุรัส	Chatturat	38.5	12.5						51.0		
๓๙.อ.บำเหน็จณรงค์	Bamnet Narong	47.2	23.2						70.4		
๓๙.จ.นครราชสีมา	Nakhon Ratsima*	72.7		22.2	1.3			24.5	120.7	1286.6	+ 219.
๓๙.อ.บัวใหญ่	Bua Yai	15.4	10.2						25.6		
๓๙.อ.พิมาย	Phimai	16.0	5.9						113.1		
๓๙.อ.ด่านขุนทด	Dan Khunthot	30.5	10.3						40.8		
๓๙.อ.โนนไทย	Non Thai	33.8		26.0					59.8		
๓๙.อ.สูงเนิน	Sung Noon	7.6	1.7	1.2					10.5		
๓๙.อ.ปักธงไชย	Phak Thong Chai								-		
๓๙.อ.สีคิ้ว	Si Khiu	28.6							28.6		
๓๙.อ.ครบุรี	Khonburi			7.3					-		
๓๙.จ.บุรีรัมย์	Buriram	10.5		8.3					18.8	1322.5	+ 175.
๓๙.อ.พุทไธสง	Phut Thai Song	17.0		5.0					22.0		

สถานีฝน Station		วันที่และจำนวนน้ำฝนเป็นมิลลิเมตร Date and amount of rainfall in m.m.							ฝนรวม มม. Total m.m.	ฝนรวมตั้งแต่ 1 ม.ค. Accumulative rainfall. Since Jan.1	
		8	9	10	11	12	13	14		ฝนจริง Actual	สูง(+) ต่ำ(-) กว่าปกติ Above(+) or Below(-) Normal
.อ.ลำปลายมาศ	Lam Plai Mat	38.1							38.1		
.อ.นางรอง	Nang Rong	39.6	3.1		7.6				50.3		
.อ.ประโคนชัย	Prakhon Chai				13.7				13.7		
.จ.สุรินทร์	Surin*		5.2					11.2	16.4	1496.8	+ 250.5
.อ.ท่าตูม	Tha Tum	25.2	3.4						28.6		
.อ.รัตนบุรี	Rattanaburi	22.5	22.8						45.3		
.อ.ปราสาท	Prasat		13.4						13.4		
.อ.สังขะ	Sangkha								-		
.จ.ศรีษะเกษ	Sisaket		45.0						65.0	1797.7	+ 574.7
.อ.ราษีไศล	Rasislai		65.0						65.0		
.อ.อุทุมพรพิสัย	Uthumphon Phisai	15.4	9.9	9.4					34.7		
.อ.กันทรารมย์	Kantrarom								-		
.อ.ขุขันธ์	Khukhan		25.3						25.3		
.อ.กันทราลักษณ์	Kantralak	10.4	9.1						19.5		
.จ.อุบลราชธานี	Ubon Ratchathani*	64.6	3.0				0.8		69.3	1987.4	+ 486.7
.อ.เขมราฐ	Khemmarat								-		
.อ.มหาชนะชัย	Maha Chana Chai		65.8						65.8		
.อ.อำนาจเจริญ	Amnat Charoen								-		
.อ.ยะโสธร	Yasothon		10.2	2.4					12.6		
.อ.กระการพืชนล	Trakan Phut Phon								0.0		
.อ.คำเขื่อนแก้ว	Kam Khuan Kaeo		9.0	21.0					30.0		
.อ.เขื่องใน	Khuangnai		44.0						44.0		
.อ.โขงเจียม	Khong Chiam			18.5					18.5		
.อ.พิบูลมังสาหาร	Phibun Mangsahan								-		
.อ.เดชอุดม	Det Udom	4.5	10.9	1.1					16.5		
ภาคกลาง											
Central Part											
.จ.นครสวรรค์	Nakhon Sawan*	11.9		16.8	2.4				31.1	927.4	- 153.4
.อ.บรรพตพิสัย	Banphot Phisai	97.5	8.7						106.2		

สถานีฝน Station		วัยที่และจำนวนน้ำฝนเป็นมิลลิเมตร Date and amount of rainfall in m.m.							ฝนรวม ม.ม. Total m.m.	ฝนรวมตั้งแต่ ๑ ม. Accumulative rainfall. Since Ja	
		8	9	10	11	12	13	14		ฝนจริง Actual	สูง(+)ต่ำ กว่าปกติ Above(+) or Below(-) Normal
๓.อ.ลาดยาว	Lat Yao	9.6		4.1	2.5				16.2		
๔.อ.ชุมแสง	Chumsaeng	12.1	10.4	103.7					126.2		
๕.อ.พยุหคีรี	Phayuha Khiri			2.9					2.9		
๖.จ.อุทัยธานี	Uthai Thani	4.1	21.1	25.1					50.3	1262.2	+ 226.
๗.อ.หนองฉาง	Nong Chang	20.2	10.1	8.1				7.1	45.5		
๘.อ.หนองขาหย่าง	Nong Kha Yang	5.2	10.8						16.0		
๙.จ.ชัยนาท	Chainat	47.4	27.3	25.5					100.2	871.9	- 294.
๑๐.อ.มโนรมย์	Manorom	20.8	60.7	70.5					152.0		
๑๑.อ.วัดสิงห์	Wat Sing	3.0	9.7	6.0				2.2	20.9		
๑๒.จ.สิงห์บุรี	Singburi								-		
๑๓.อ.อินทรบุรี	Inthaburi				59.0				59.0		
๑๔.อ.บางระจัน	Bang Rachan		3.8		97.1			39.9	140.8		
๑๕.อ.พรหมบุรี	Phrom Buri	15.1		20.5					35.6		
๑๖.จ.ลพบุรี	Lopburi*	3.6		15.3	0.2			3.6	22.7	1382.3	+ 225.2
๑๗.อ.บ้านหมี่	Ban Mi				9.5			33.5	43.0		
๑๘.อ.ไชยบาดาล	Chai Badan								-		
๑๙.อ.ท่าวุ้ง	Tha Wung	7.6		78.6				43.4	129.6		
๒๐.จ.อ่างทอง	Ang Thong	12.0	7.2	35.0					54.2	1201.9	+ 38.4
๒๑.อ.โพธิ์ทอง	Pho Thong	20.9	9.2	98.9					129.0		
๒๒.อ.ไชโย	Chaiyo	15.8		48.4					64.2		
๒๓.อ.วิเศษไชยชาญ	Wiset Chaichan			27.3					27.3		
๒๔.อ.ป่าโมก	Pa Mok	1.8	19.3	24.2			2.7				
๒๕.จ.สระบุรี	Saraburi	7.2		15.1				12.4	22.3	1574.9	+ 171.4
๒๖.อ.หนองแก	Nong Khae	30.8			28.9				59.7		
๒๗.อ.แก่งคอย	Kaeng Khoi								-		
๒๘.จ.อยุธยา	Aytthaya		5.7	7.2					12.9	-	-
๒๙.อ.บางไทร	Bang Sai				16.6				16.6		
๓๐.อ.บางบาล	Bang Ban	0.8	16.1	117.9			94.0		228.8		
๓๑.อ.เสนา	Sena			10.7	3.0		3.0		16.7		
๓๒.อ.ท่าเรือ	Tha Rua	14.2		18.3					32.5		

สถานีฝน Station		วันที่และจำนวนน้ำฝนเป็นมิลลิเมตร Date and amount of rainfall in m.m.							ฝนรวม มม. Total m.m.	ฝนรวมตั้งแต่ 1 ม.ค. Accumulative rainfall. Since Jan.1	
		8	9	10	11	12	13	14		ฝนจริง Actual	สูง(+) ต่ำ(-) กว่าปกติ Above(+) or Below(-) Normal
.อ.ผักไห่	Phak Hai			24.0					24.0		
.อ.บางปะอิน	Bang Pa-in	2.9		21.1	7.5				31.5		
.จ.สุพรรณบุรี	Suphanburi*	0.3	104.0	28.5			0.1		132.9	996.7	- 194.2
.อ.เดิมบางนางบวช	Doembang-Nangbuat	52.3	16.8	19.4					88.5		
.อ.ศรีประจัน	Si Prachan								-		
.อ.สองพี่น้อง	Song Phi Nong		14.0	13.0					27.0		
.จ.กาญจนบุรี	Kanchanaburi*	1.4							1.4	777.8	- 83.2
.อ.ท่าม่วง	Tha Muang								-		
.จ.นครปฐม	Nakhon Pathom	27.2							27.2	1007.4	- 135.3
.อ.นครชัยศรี	Nakhon Chai Si	2.8		3.1					5.9		
.จ.ปทุมธานี	Pathum Thani	25.9			3.7				29.6	1213.9	- 60.0
.อ.ธัญบุรี	Thanyaburi	33.8	0.8		16.8				41.4		
.จ.นนทบุรี	Nonthaburi			8.5	3.3		7.5	6.3	19.3	979.2	- 109.6
.อ.บางบัวทอง	Bang Bua Thong	2.4	5.6	3.1	12.3				23.4		
.จ.นครนายก	Nakhon Nayok	67.3							67.3	2058.0	- 58.1
.อ.ปากพลี	Phak Phi	27.5							27.5		
.อ.บ้านนา	Ban Na	11.7		0.9	12.7				25.3		
.จ.ปราจีณบุรี	Prachinburi*	2.1			2.8	42.4			47.3	2409.8	+ 438.5
.อ.บ้านสร้าง	Ban Sang	83.4							83.4		
.อ.ศรีมหาโพธิ์	Si Maha Pho					20.8			20.8		
.อ.กบินทรบุรี	Kabinburi								67.1		
.อ.วัฒนานคร	Wattana Nakhon		21.3	0.3	4.4		4.4		30.4		
.อ.อรัญประเทศ	Aranyaprathet*				0.7	0.4			1.1	1275.1	- 122.2
.จ.ฉะเชิงเทรา	Chachoengsao	8.1	1.7		38.4	20.7		7.6	48.2	1467.2	+ 230.8
.จ.พระนคร	Bangkok*	22.1		8.6	7.2		0.8	4.8	43.5	1332.0	+ 52.1
.สนามบินดอนเมือง	Don Muang*	56.1		31.6	8.5		8.0	14.7	118.9	1422.0	+ 100.5
.อ.บางเขน	Bang Khen		67.4	23.3					90.7		
.อ.มีนบุรี	Minburi	12.2			3.5				15.7		
.อ.ลาดกระบัง	Lat Krabang			12.1	16.7				28.8		
.อ.บางนา	Bang Na	88.5	1.2	18.0	34.8		4.9		147.4		

สถานีฝน Station		วันที่และจำนวนน้ำฝน เป็นมิลลิเมตร Date and amount of rainfall in m.m.							ฝนรวม มม. Total m.m.	ฝนรวมตั้งแต่ ๑ ม.ค. Accumulative rainfall. Since Jan.	
		8	9	10	11	12	13	14		ฝนจริง Actual	สูง(+)ต่ำ(-) กว่าปกติ Above(+) or Below(-) Normal
๑๖.จ.ธนบุรี	Thonburi	46.2	16.5		55.0	11.5			129.2	-	-
๑๗.จ.ราชบุรี	Ratchaburi				12.7				12.7	1495.9	+ 550.[illegible]
๑๘.อ.บ้านโป่ง	Ban Pong	23.7	44.2						67.9		
๑๙.อ.ปากท่อ	Phak Tho		0.4		20.0				20.4		
๒๐.อ.โพธาราม	Photharam	74.3							74.3		
๒๑.จ.สมุทรสงคราม	Samut Songkhram				9.5				9.5	-	-
๒๒.อ.อัมพวา	Umphawa				16.3				16.3		
๒๓.อ.บางคนที	Bang Konti		45.7		9.2				54.9		
๒๔.จ.สมุทรสาคร	Samut Sakhon	74.9	30.2		9.3		39.4	7.4	161.2	1110.7	- 76.5
๒๕.จ.สมุทรปราการ	Samut Prakan		3.2		22.1				25.3	1460.7	+ 108.8
๒๖.อ.บางพลี	Bang Phli	5.4	6.1	2.7	23.3				37.5		
๒๗.อ.พระประแดง	Phra Pradaeng	69.9		0.4	12.7				83.0		
๒๘.อ.บางปู	Bang Pu	44.3	2.3						46.6		
๒๙.ป้อมพระจุลา	Pom Phrachun*	9.4	3.2		5.6	14.5	11.1	49.7	93.5		
อ่าวไทยฝั่งตะวันออก Gulf of Thailand, East Coast											
๓๐.จ.ชลบุรี	Chonburi*	1.2	6.8	21.1		12.3		0.5	41.9	1015.0	- 202.[illegible]
๓๑.อ.พนัสนิคม	Phanat Nikhom	12.1	5.9		3.4				21.4		
๓๒.อ.บ้านบึง	Ban Bung	21.2	63.5		13.7				98.4		
๓๓.อ.พานทอง	Phan Thong		52.2		57.9				110.1		
๓๔.อ.ศรีราชา	Si Racha	56.5							56.5		
๓๕.อ.สีชัง	Si Chang*	25.7	4.4	0.5	3.0				33.6		
๓๖.อ.สัตหีบ	Sattahip*		0.7	12.8	3.8		13.1		30.4	1026.9	- 18.[illegible]
๓๗.จ.ระยอง	Rayong*	1.6	0.5	3.1					5.2	-	-
๓๘.อ.บ้านค่าย	Ban Klaeng		27.1	9.1					36.2		
๓๙.อ.แกลง	Klaeng	19.1					15.8		34.9		
๔๐.จ.จันทบุรี	Chanthaburi*	20.5	0.4	10.6	3.2			7.7	42.4	3010.5	+ 158.[illegible]
๔๑.อ.โป่งน้ำร้อน	Pong Namron				20.2				20.2		
๔๒.อ.ท่าใหม่	Tha Mai					13.8			13.8		
๔๓.อ.มะขาม	Ma Kham	8.3		8.1					16.4		

สถานีฝน Station		วันที่และจำนวนน้ำฝนเป็นมิลลิเมตร Date and amount of rainfall in m.m.							ฝนรวม ม.ม. Total m.m.	ฝนรวมตั้งแต่ 1 ม.ค. Accumulative rainfall. Since Jan.1	
		8	9	10	11	12	13	14		ฝนจริง Actual	สูง(+) ต่ำ(-) กว่าปกติ Above(+) or Below(-) Normal
.ตราด	Trat	7.3	2.3						9.6	3375.6	+ 115.0
.เขาสมิง	Khao Saming								0.0		
.แหลมงอบ	Laem Ngop*	15.6	6.0	4.2					25.8		
.คลองใหญ่	Khlong Yai*	5.6		0.3		10.5	1.0		17.4	4059.2	- 177.0
<u>ภาคใต้ฝั่งตะวันออก</u> <u>Southern Thailand, East Coast</u>											
.เพชรบุรี	Phetburi		14.3		14.7				29.0	708.7	- 268.0
.บ้านแหลม	Ban Laem				3.4				3.4		
.ประจวบ ฯ	Prachuap*	0.7	1.3						2.0	662.1	- 129.7
.หัวหิน	Hua Hin*	3.1							3.1	613.5	- 146.5
.ชุมพร	Chumphon*	0.6	2.0						2.6	1538.6	+ 177.2
.ท่าแซะ	Tha Sae		40.7						40.7		
.สวี	Sawi								-		
.หลังสวน	Lang Suan		18.5		7.6				26.1		
.สุราษฎร์ธานี	Bandon*		2.6	30.5		21.7			54.8	-	-
.ไชยา	Chaiya								-		
.บ้านนาสาร	Ban Na San			5.4					5.4		
.นครศรีธรรมราช	Nakhon Si Thammarat		13.8	1.2				5.2	20.2	1039.3	- 297.0
.สิชล	Si Chon								0.0		
.ฉวาง	Chawang								0.0		
.ร่อนพิบูลย์	Ron Phibun								0.0		
.ทุ่งสง	Thung Song	7.5	0.6	4.3	8.5				20.9		
.ปากพนัง	Phak Phanang	0.4		0.7					1.1		
.พัทลุง	Phatthalung			0.3	24.6				24.9	-	-
.เขาไชยสน	Khao Chai Son			1.8					1.8		
.สงขลา	Songkhla*			14.0	2.3				16.3	788.0	- 156.6
.รัตภูมิ	Rattaphum	2.7	6.8	3.7	11.5				24.7		
.หาดใหญ่	Hat Yai		5.0	4.5					5.0		
.สะเดา	Sadao								0.0		
.ปัตตานี	Pattani			20.5		2.8			23.3	536.4	- 177.2

สถานีฝน Station	วันที่และจำนวนน้ำฝนเป็นมิลลิเมตร Date and amount of rainfall in m.m.							ฝนรวม ม.ม. Total m.m.	ฝนรวมตั้งแต่ ๑ ม.ค. Accumulative rainfall. Since Jan.	
	8	9	10	11	12	13	14		ฝนจริง Actual	สูง(+)ต่ำ(-) กว่าปกติ Above(+) or Below(-) Normal
๓.อ.หนองจิก Nong Chik								0.0		
๔.อ.ยะหริ่ง Yaring	2.3	1.2		29.5	1.2			34.2		
๕.อ.ปะนาเระ Panare		8.4		3.6				12.0		
๖.จ.ยะลา Yala								0.0	-	-
๗.จ.นราธิวาส Narathiwat*	2.1	0.1	1.2	0.4	2.6		5.5	11.9	1335.8	- 57.
๘.อ.ตากใบ Tak Bai								0.0		
๙.อ.ยี่งอ Yi Ngo								0.0		
ภาคใต้ฝั่งตะวันตก Southern Thailand West Coast										
๑.จ.ระนอง Ranong*		29.2	1.7	28.0	17.9	19.9	3.5	100.2	3443.5	-1135.
๒.อ.กระบุรี Kraburi	18.7							18.7		
๓.จ.พังงา Phangnga		20.9						20.9	1646.3	- 96.
๔.อ.ตะกั่วป่า Takua Pa		74.2	37.4	29.8	8.7			150.1		
๕.อ.ตะกั่วทุ่ง Takua Thung			7.9					7.9		
๖.อ.ท้ายเหมือง Thay Muang								0.0		
๗.จ.ภูเก็ต Phuket*	6.0	27.3	1.8		0.7			35.8		
๘.สนามบินภูเก็ต Phuket Air-port*	0.5	46.8	1.5	4.6		4.0		63.5	1739.2	- 127.
๙.จ.กระบี่ Krabi								-	-	
๑๐.อ.คลองท่อม Khlong Tom		19.2	30.1	6.9				56.2		
๑๑.สนามบินตรัง Trang Air-port*	0.3	6.7	7.8	24.2		4.8	5.7	49.0	1818.3	+ 95.
๑๒.อ.ปะเหลียน Pa Lien		28.8	20.5	95.1	1.2	22.7		168.3		
๑๓.อ.สิเกา Si Kao		14.1		6.7	1.8		14.7	37.3		
๑๔.อ.ย่านตาขาว Yan Ta Khao	24.1	52.6	11.2	26.3				114.2		
๑๕.จ.สตูล Satun		12.9		67.6	38.3			118.8	2184.4	+ 366.
๑๖.อ.ละงู La Ngu								-		

หมายเหตุ **Remark**

ช่องว่าง = ไม่มีรายงานฝนตก Blank = No report

* = สถานีตรวจอากาศ * = Synoptic Station

LIBRARY
NOV 1 1962
WEATHER BUREAU

กรมอุตุนิยมวิทยา สำนักนายกรัฐมนตรี

รายงานอากาศประจำสัปดาห์ ระหว่างวันที่ ๑๕ ต.ค.ถึง ๒๑ ต.ค.๒๕๐๕

ฉบับที่ ๔๒/๒๕๐๕

พลเรือตรี สนิท เวสารัชนันท์

รองอธิบดีฯ รักษาการในตำแหน่งอธิบดี

****

METEOROLOGICAL DEPARTMENT

OFFICE OF THE PRIME MINISTER

BANGKOK THAILAND

WEEKLY WEATHER REPORT

DURING THE PERIOD OCT.15 - OCT.21,1962

No 42/1962

Sanit Vesa-rajananda

Rear Admiral, Acting Director General.

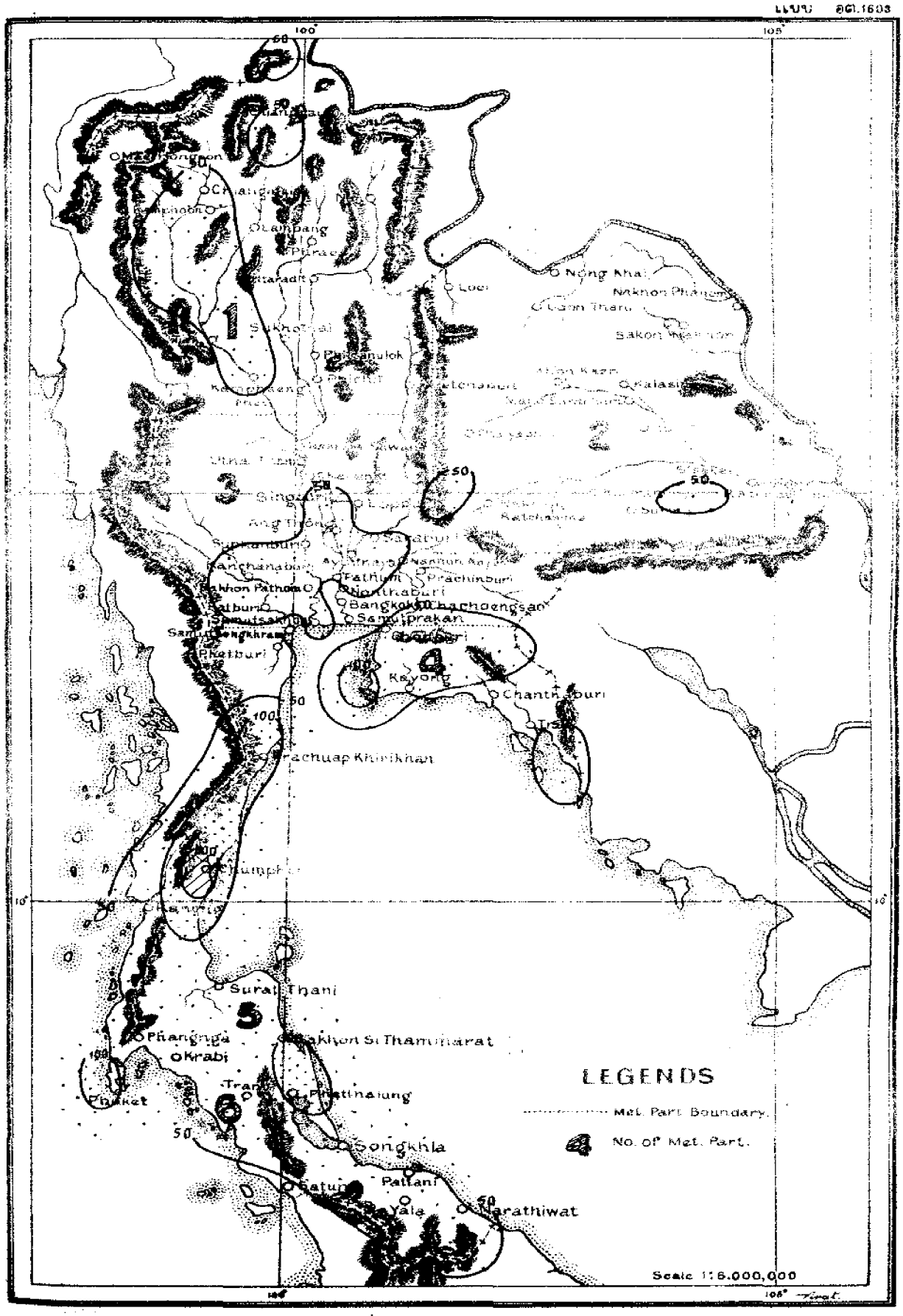

LEGENDS
Met. Part Boundary.
No. of Met. Part.
Scale 1:6,000,000
Nong Khai
Nakhon Phanom
Loei
Sukhothai
Phitsanulok
Kalasin
Singburi
Ang Thong
Nakhon Pathom
Pathum
Nonthaburi
Prachinburi
Bangkok
Samutprakan
Pketburi
Kayong
Chanthaburi
Prachuap Khirikhan
Surat Thani
Phangnga
Krabi
Phuket
Songkhla
Pattani
Yala
Narathiwat

ลักษณะทั่วไปในรอบสัปดาห์
ตั้งแต่วันที่ ๑๕ – ๒๑ ต.ค. ๒๕๐๕

แอนติไซโคลนหรือบริเวณความกดอากาศสูงในตอนเหนือของประเทศจีนได้แผ่ลงมาทางใต้จนถึงอ่าวไทยในวันที่ ๑๘ ต.ค. แล้วปกคลุมอยู่ตลอดสัปดาห์. ร่องมรสุมได้เคลื่อนลงไปทางใต้จนถึงภาคกลางของมะลายูในวันที่ ๑๙ ต.ค. หลังจากนั้นได้เคลื่อนกลับขึ้นมาอยู่บริเวณกลางภาคใต้ของไทย.

ภาคเหนือ ในวันที่ ๑๕ ต.ค.มีฝนทั่วไป โดยมีฝนหนักเป็นบางแห่ง วันที่ ๑๖ ต.ค.มีฝนเล็กน้อยถึงปานกลางเกือบทั่วไป หลังจากนั้นมีฝนเล็กน้อยตกเป็นบางแห่ง

ภาคตะวันออกเฉียงเหนือ ในวันที่ ๑๕ ต.ค.มีฝนเกือบทั่วไป โดยฉะเพาะทางตอนใต้ของภาค นอกนั้นเกือบไม่มีฝนตกเลย

ภาคกลาง อ่าวไทย ฝั่งตะวันออก ในวันที่ ๑๕ ต.ค.มีฝนทั่วไป โดยมีฝนหนักเป็นบางแห่ง หลังจากนั้นมีฝนน้อยมาก

ภาคใต้ ตลอดสัปดาห์มีฝนเล็กน้อย ถึงปานกลางเกือบทั่วไป

กรมอุตุนิยมวิทยา
๒๒/๑๐/๒๕๐๕

General Situation
From Oct. 15 – 21 1962

The continental anticyclone in Northern China extended southward to the Gulf of Thailand on Oct.18 and persisted to the end of the week. The monsoon trough moved southward to Central Malaya on Oct.19 then moved back to central portion of Southern Thailand.

Northern Part: widespread rains with local heavy falls occurred on Oct.15. Light to moderate rains scattered on Oct.16 then light rains isolated to the end of the week.

Northeastern Part: Scattered rains occurred on the first day particularly in the southern portion of the part. No rain was generally reported through the rest of the week.

Central Part: Gulf of Thailand, East Coast: widespread rains with local heavy falls occurred on the first day then very light rains were recorded.

Southern Part: Light to moderate rains scattered troughout the week.

Meteorological Department
22 / 10 / 1962

การคาดหมายลักษณะอากาศใน ๗ วันข้างหน้า

ตั้งแต่ ๒๒ – ๒๘ ต.ค.๒๕๐๕

ภาคเหนือ ภาคตะวันออกเฉียงเหนือ	คาดว่า จะมีฝนเล็กน้อยเป็นบางแห่งในตอนต้นสัปดาห์ แต่ในตอนปลายสัปดาห์จะมีฝนเกือบทั่วไป และอุณหภูมิจะลดลงประมาณ ๒ – ๓ องศาเซนติเกรด
ภาคกลาง	คาดว่า จะไม่มีฝน แต่ในตอนปลายสัปดาห์จะมีฝนเกือบทั่วไปและอุณหภูมิจะลดลงประมาณ ๑ – ๒ องศาเซนติเกรด
อ่าวไทย ฝั่งตะวันออก	คาดว่า มีฝนเป็นบางแห่ง เว้นแต่ตอนปลายสัปดาห์จะมีฝนเกือบทั่วไป
อ่าวไทย ฝั่งตะวันตก	คาดว่า มีฝนเล็กน้อยถึงปานกลางทั่วไป แต่ในตอนปลายสัปดาห์จะมีฝนหนักเป็นบางแห่ง
ภาคใต้ ฝั่งตะวันตก	คาดว่า มีฝนเล็กน้อยถึงปานกลางเกือบทั่วไป

กรมอุตุนิยมวิทยา

๒๒/๑๐/๒๕๐๕

Weather Outlook for the next seven days

period Oct. 22 – 28, 1962

Northern Part: **Northeastern Part:**	Isolated light rain is expected in the beginning of the week and towards the end of period scattered rain with 2 – 3° C. decreasing in temperature is expected towards the end of the week.
Central Part:	Generally dry except for scattered rain and 1 – 2°C. decreasing in temperature is expected towards the end of the week.
Gulf of Thailand, East Coast:	Isolated showers almost throughout the period except scattered showers is predicted towards the end of the week.
Gulf of Thailand, West Coast:	Light to moderate rain is expected throughout the week with isolated heavy falls towards the end of the week.
Southern Thailand, West Coast:	Scattered light to moderate rain is predicted.

Meteorological Department

22 / 10 / 1962

สถานีฝน Station		วันที่และจำนวนน้ำฝนเป็นมิลลิเมตร Date and amount of rainfall in m.m.							ฝนรวม มม. Total m.m.	ฝนรวมตั้งแต่ - มม. Accumulative rainfall. Since Jan. 1 ฝนจริง Actual	สูง(+)ต่ำ(-)กว่าปกติ Above(+)or Below(-) Normal
		15	16	17	18	19	20	21			
ภาคเหนือ Northern Part											
จ.เชียงราย	Chiangrai*	14.0	6.0			0.2			20.2	1149.9	- 544.4
อ.แม่สาย	Mae Sai								0.0		
อ.เชียงแสน	Chiangsaen		21.8						21.8		
อ.แม่จัน	Mae Chan	51.4							51.4		
อ.เชียงของ	Chiangkhong	42.7							42.7		
อ.เทิง	Thoeng		9.8						9.8		
อ.แม่สรวย	Mae Sruai	41.1							41.1		
อ.เชียงคำ	Chiangkham	11.3	3.3						14.6		
อ.พาน	Phan	62.2	6.4						68.6		
อ.เวียงป่าเป้า	Wiang Pa Pao	19.8	4.5						24.3		
อ.พะเยา	Phayao	8.9	13.7						22.6		
อ.แม่ฮ่องสอน	Mae Hongson*	5.5	3.0		12.8				21.3	860.6	- 436.9
อ.ปาย	Pai*	26.1	3.2	5.5					34.8		
อ.ขุนยวม	Khun Yuam	12.0		2.0					14.0		
อ.แม่สะเรียง	Mae Sariang*	17.7				2.2			19.9	1343.6	+ 80.9
จ.เชียงใหม่	Chiangmai*	54.1	18.2			0.1			72.4	1116.0	- 69.5
อ.ฝาง	Fang								0.0		
อ.เชียงดาว	Chiangdao	42.3							42.3		
อ.แม่แตง	Mae Taeng								0.0		
อ.ดอยสะเก็ด	Doi Saket	14.7	8.4						23.1		
อ.หางดง	Hang Dong	42.1	5.2						47.3		
อ.สันทราย	San Sai	12.7	32.0						44.7		
อ.สันป่าตอง	San Pa Tong	8.3	14.1						22.4		
อ.สันกำแพง	San Kamphaeng	35.5							35.5		
อ.จอมทอง	Chom Thong	43.2							43.2		
อ.ฮอด	Hot	64.6	6.6	3.5					84.5		
จ.ลำพูน	Lamphun	9.1	18.4						27.5	2201.2	-
จ.ลำปาง	Lampang*	19.4	10.4		0.9		0.2	0.8	31.7	929.1	- 52.7
อ.แจ้ห่ม	Chae Hom	16.7							16.7		

สถานีฝน Station		วันที่และจำนวนน้ำฝนเป็นมิลลิเมตร Date and amount of rainfall in m.m.							ฝนรวม มม. Total m.m.	ฝนรวมตั้งแต่ 1 ม.ค. Accumulative rainfall, Since Jan.1	
		15	16	17	18	19	20	21		ฝนจริง Actual	สูง(+) ต่ำ(-) กว่าปกติ Above(+) or Below(-) Normal
๓๐.อ.สบปราบ	Sop Prap	32.2							32.2		
๓๑.อ.เกาะคา	Ko Kha	61.5	25.6			1.6	4.1		92.8		
๓๒.อ.เถิน	Thoen	2.4	12.0						42.4		
๓๓.จ.แพร่	Phrae								-		
๓๔.สนามบินแพร่	Phrae Airport*	3.1		0.1	0.2			11.5	14.9	1006.5	- 106.2
๓๕.อ.สูงเม่น	Sung Men								-		
๓๖.จ.น่าน	Nan*	1.2	1.1		0.8			0.4	3.5		
๓๗.อ.แล	Lae		2.3		1.8				4.1		
๓๘.อ.น่านอย	Na Noi								-		
๓๙.จ.อุตรดิตถ์	Uttaradit*	12.0							12.0	1478.5	+ 30.8
๔๐.อ.ลับแล	Lap Lae	3.5							3.5		
๔๑. อ.น้ำปาด	Nam Pat								0.0		
๔๒.สนามบินตาก	Tak Air-port*	39.0	0.2			1.4	4.4		44.7	929.3	+ 76.0
๔๓.อ.บ้านตาก	Ban Tak	12.8	6.8			39.0			58.6		
๔๔.อ.แม่สอด	Mae Sot*	3.8				1.8			5.6	1441.8	- 77.0
๔๕.เขื่อนภูมิพล	Phumiphol Dam*								-		
๔๖.จ.สุโขทัย	Sukhothai	13.9	8.3		0.8				23.0	1082.9	- 185.6
๔๗.อ.สวรรคโลก	Sawankhalok	2.1	17.3				12.9		32.3		
๔๘.อ.กงไกรลาศ	Kongkrailat								-		
๔๙.จ.พิษณุโลก	Phitsanulok*	14.3			0.1	0.5			14.9	1169.5	- 137.4
๕๐.อ.พรหมพิราม	Phrom Phiram			7.7					7.7		
๕๑.อ.วังทอง	Wang Thong	17.5							17.5		
๕๒.จ.กำแพงเพชร	Kamphaeng Phet	73.4							73.4	1159.4	+ 225.8
๕๓.จ.พิจิตร	Phicit	21.5							21.4	1732.8	+ 511.1
๕๔.อ.บางมูลนาก	Bang Munnak	7.8	2.6		3.5	0.4			14.3		
๕๕.อ.ตะพานหิน	Thaphanhin	22.9							22.9		
๕๖.จ.เพชรบูรณ์	Phetchabun*		0.1						0.1	1104.9	- 169.5
๕๗.อ.หล่มเก่า	Lom Kao			7.6					7.6		
๕๘.อ.หล่มสัก	Lom Sak								0.0		
๕๙.อ.ชนแดน	Chon Daen								0.0		

สถานีฝน Station		วันที่และจำนวนน้ำฝนเป็นมิลลิเมตร Date and amount of rainfall in m.m.							ฝนรวม ม.ม. Total m.m.	ฝนรวมตั้งแต่ 1 ม.ค. Accumulative rainfall Since Jan.1 ฝนจริง Actual	สูง(+)ต่ำ(-) กว่าปกติ Above(+)or Below(-) Normal
28		15	16	17	18	19	20	21			
ภาคตะวันออกเฉียงเหนือ Northeastern Part											
จ.เลย	Loei*	0.2		0.8			0.2		1.2	1000.4	- 195.8
อ.ท่าลี่	Tha Li	20.2		15.3					35.5		
อ.เชียงคาน	Chiangkhan					4.4	0.5		4.9		
อ.ด่านซ้าย	Dan Sai			9.6					9.6		
จ.หนองคาย	Nong Khai								0.0	1897.3	+ 428.0
อ.บึงกาฬ	Bung Kan								0.0		
อ.โพนพิสัย	Phon Phisai								0.0		
อ.ท่าบ่อ	Tha Bo								0.0		
จ.อุดรธานี	Udon Thani*								0.0	1564.2	+ 147.1
อ.บ้านผือ	Ban Phu								0.0		
อ.หนองหาร	Nonghan								0.0		
จ.สกลนคร	Sakon Nakhon*								0.0	1689.1	+ 186.2
อ.วานรนิวาส	Wanon Niwas								0.0		
อ.พรรณานิคม	Phanna Nikhom								0.0		
จ.นครพนม	Nakhon Phaom*	0.2							0.2	2820.8	+ 697.7
อ.บ้านแพง	Ban Phaeng								0.0		
อ.ท่าอุเทน	Tha U-ten								0.0		
อ.นาแก	Na Kae								0.0		
อ.ธาตุพนม	That Phanom								0.0		
จ.มุกดาหาร	Mukdahan*					0.7			0.7	1731.7	+ 300.6
จ.ชัยภูมิ	Chaiyaphum*	1.4							1.4	1663.8	+ 628.9
อ.ภูเขียว	Phukhieo								0.0		
อ.เกษตรสมบูรณ์	Kaset Sombun								0.0		
อ.คอนสวรรค์	Khon Sawan								0.0		
อ.จตุรัส	Chatturat	21.1							21.1		
อ.บำเหน็จณรงค์	Bamnet Narong	21.3							21.3		
จ.ขอนแก่น	Khon Kaen*								0.0	1228.8	+ 25.4
อ.น้ำพอง	Nam Phong								0.0		

สถานีฝน Station		วันที่และจำนวนน้ำฝนเป็นมิลลิเมตร Date and amount of rainfall in m.m.							ฝนรวม ม.ม. Total m.m.	Accumulative rainfall Since Jan.1 ฝนรวม Actual	สูง(+)ต่ำ(-) กว่าปกติ Above(+)or Below(-) Normal
31		15	16	17	18	19	20	21			
๑๙.อ.ภูเวียง	Phu Wiang	17.0							17.0		
๒๐.อ.ชุมแพ	Chum Phae								0.0		
๒๑.อ.ชนบท	Chonbot								0.0		
๒๒.อ.มัญจาคีรี	Mancha Khiri								0.0		
๒๓.อ.พล	Phon								0.0		
๒๔.จ.มหาสารคาม	Maha Sarakham								0.0	1539.6	+ 432.9
๒๕.อ.พยัคฆภูมิพิสัย	Phayakkhaphum								0.0		
๒๖.อ.บรบือ	Borrabu								0.0		
๒๗.จ.กาฬสินธุ์	Kalasin								0.0	-	-
๒๘.อ.สหัสขันธ์	Sahasakhan								0.0		
๒๙.อ.ยางตลาด	Yang Talat								0.0		
๓๐.อ.กันทรวิชัย	Kantrawichai								0.0		
๓๑.อ.กมลาสัย	Kamalasai								0.0		
๓๒.จ.ร้อยเอ็ด	Roi Et*								0.0	1699.4	+ 301.0
๓๓.อ.โพนทอง	Phon Thong								0.0		
๓๔.อ.เสลภูมิ	Selaphum								0.0		
๓๕.อ.ธวัชบุรี	Thawat Buri								0.0		
๓๖.อ.จตุรพักตรพิมาน	Chaturaphak								0.0		
๓๗.อ.เกษตรวิสัย	Kaset Wisai								0.0		
๓๘.อ.สุวรรณภูมิ	Suwannaphum	0.6							0.6		
๓๙.จ.นครราชสีมา	Nakhon Ratsima*	26.6			0.6				27.2	1313.8	+ 271.6
๔๐.อ.บัวใหญ่	Bau Yai								0.0		
๔๑.อ.พิมาย	Phimai								0.0		
๔๒.อ.จักราช	Chakkharat	12.3			10.2				22.5		
๔๓.อ.โชคชัย	Chok Chai	27.5							27.5		
๔๔.อ.ด่านขุนทด	DanKhunthot	67.2							67.2		
๔๕.อ.โนนไทย	Non Thai	16.0							16.0		
๔๖.อ.สูงเนิน	Sung Noen	25.2							25.2		
๔๗.อ.ปักธงไชย	Phak Thong Chai								0.0		
๔๘.อ.สีคิ้ว	Si Khiu								0.0		
๔๙.อ.ครบุรี	Khonburi	14.3							14.3		

สถานีฝน Station	วันที่และจำนวนน้ำฝนเป็นมิลลิเมตร Date and amount of rainfall in m.m.							ฝนรวม มม. Total m.m.	ฝนรวมตั้งแต่ 1 มม. Accumulative rainfall Since Jan.1	
	15	16	17	18	19	20	21		ฝนจริง Actual	สูง(+)ต่ำ(-) กว่าปกติ Above(+)or Below(-) Normal
27										
.จ.บุรีรัมย์ Buriram	10.5							10.5	1424.9	+ 253.6
.จ.ภูทไธสง Phut Thai Song								0.0		
.จ.ลำปลายมาศ Lam Plai Mat								0.0		
.จ.นางรอง Nang Rong	29.8			7.9				37.7		
.จ.ประโคนชัย Prakhon Chai	35.9							35.9		
.จ.สุรินทร์ Surin*	5.0			3.5	0.1			8.6	1505.4	+ 240.5
.จ.ท่าตูม Tha Tum	4.6							4.6		
.จ.รัตนบุรี Rattanaburi								0.0		
.จ.ปราสาท Prasat	42.7							42.7		
.จ.สังขะ Sangkha	27.5							27.5		
.จ.ศรีษะเกษ Sisaket	18.0							18.0	1779.0	+ 526.6
.จ.ราษีไศล Rasisalai	40.7							40.7		
.จ.อุทุมพรพิสัย Uthumphon Phisai	50.5							50.5		
.จ.กันทรารมย์ Kantrarom								0.0		
.จ.คุขันธ์ Khukhan								0.0		
.จ.กันทราลักษณ์ Khantralak				1.0				1.0		
.จ.อุบลราชธานี* Ubon Ratchathani	35.4			2.0	0.6			48.1	2035.5	+ 509.0
.จ.เขมราฐ Khemmarat								0.0		
.จ.มหาชนะชัย Maha Chana Chai	36.8							36.8		
.จ.อำนาจเจริญ Amnat Charoen								0.0		
.จ.ยะโสธร Yasothon								0.0		
.จ.ตระการพืชผล Trakan Phut Phon								0.0		
.จ.ลำเขื่อนแก้ว Kam Khuan Kaeo								0.0		
.จ.เขื่องใน Khuangnai	18.5							18.5		
.จ.โขงเจียม Khong Chiam	11.2							11.2		
.จ.พิบูลย์มังสาหาร Phibun Mang-sahan								0.0		
.จ.เดชอุดม Det Udom	14.0		4.4					18.4		
ภาคกลาง										
Central Part										
.จ.นครสวรรค์ Nakhon Sawan*	4.0		3.6		0.9			8.5	935.9	- 171.7
.จ.บรรพตพิสัย Banphot Pitsai	6.2							6.2		

สถานีฝน Station		วันที่และจำนวนน้ำฝนเป็นมิลลิเมตร Date and amount of rainfall in m.m.							ฝนรวม ม.ม. Total m.m.	ฝนรวมตั้งแต่ 1 ม.ค. Accumulative rainfall Since Jan.1	
		15	16	17	18	19	20	21		ฝนจริง Actual	สูง(+)ต่ำ(-) กว่าปกติ Above(+)or Below(-) Normal
๓.อ.ลาดยาว	Lat Yao	10.2							10.2		
๔.อ.ชุมแสง	Chumsaeng	7.8							7.8		
๕.อ.พยุหคีรี	Phayuha Khiri								0.0		
๖.จ.อุทัยธานี	Uthai Thani	12.7			6.1				18.8	1275.3	+ 184.9
๗.อ.หนองฉาง	Nong Chang	13.1		6.2	3.2	5.2			27.7		
๘.อ.หนองขาหยาง	Nong Kha Yang	30.5							30.5		
๙.จ.ชัยนาท	Chainat	10.4			19.5				29.9	1012.1	- 172.8
๑๐.อ.มโนรมย์	Manorom								0.0		
๑๑.อ.วัดสิงห์	Wat Sing	12.1				6.6			18.7		
๑๒.จ.สิงห์บุรี	Singburi								-	-	-
๑๓.อ.อินทรบุรี	Inthaburi	21.6							21.6		
๑๔.อ.บางระจัน	Bang Rachan	50.8							50.8		
๑๕.อ.พรหมบุรี	Phrom Buri	50.2							50.2		
๑๖.จ.ลพบุรี	Lopburi*	12.8							12.8	1395.1	- 224.0
๑๗.อ.บ้านหมี่	Ban Mi	40.5							40.5		
๑๘.อ.ไชยบาดาล	Chai Badan								-		
๑๙.อ.ท่าวุ้ง	Tha Wung	17.8							17.8		
๒๐.จ.สุพรรณบุรี	Suphanburi*	45.1							45.1	1050.7	- 158.5
๒๑.อ.เดิมบางนางบวช	Doembang-Nangbuat	25.0							25.0		
๒๒.อ.ศรีประจัน	Si Prachan								0.0		
๒๓.อ.สองพี่น้อง	Song Phi Nong								0.0		
๒๔.จ.อ่างทอง	Ang Thong	40.0							40.0	1535.5	+ 236.4
๒๕.อ.โพธิ์ทอง	Pho Thong	14.5							14.5		
๒๖.อ.ไชโย	Chaiyo	31.4							31.4		
๒๗.อ.วิเศษไชยชาญ	Wiset Chaichan	60.4							60.4		
๒๘.อ.ป่าโมก	Pa Mok	41.8							41.8		
๒๙.จ.สระบุรี	Saraburi	43.6							43.6	1727.8	+ 288.8
๓๐.อ.หนองแค	Nong Kae	34.6							34.0		
๓๑.อ.แก่งคอย	Kaeng Khoi								0.0		
๓๒.จ.อยุธยา	Ayuthaya	8.4							8.4		
๓๓.อ.บางไทร	Ban Sai								24.9		

สถานีฝน Station		วันที่และจำนวนน้ำฝนเป็นมิลลิเมตร Date and amount of rainfall in m.m.							ฝนรวม ม.ม. Total m.m.	ฝนรวมตั้งแต่ 1 ม.ค. Accumulative rainfall Since Jan.1 ฝนจริง Actual	สูง(+)ต่ำ(-)กว่าปกติ Above(+)or Below(-) Normal
		15	16	17	18	19	20	21			
.อ.บางบาล	Bang Ban	24.9							24.9		
.อ.เสนา	Sena	40.2							40.2		
.อ.ท่าเรือ	Tha Rua	4.1							4.1		
.อ.ผักไห่	Phak Hai								0.0		
.อ.บางปะอิน	Bang Pa-in	34.2							34.2		
.จ.นครนายก	Nakhon Nayok	92.7							92.7	2192.6	+ 36.0
.อ.ปากพลี	Phak Phi	20.6							20.6		
.อ.บ้านนา	Ban Na	44.8	4.7						49.5		
.จ.ปราจีนบุรี	Prachinburi*	24.6							24.6	2434.4	+ 427.5
.อ.บ้านสร้าง	Ban Sang								0.0		
.อ.ศรีมหาโพธิ์	Si Maha Pho	36.0							36.0		
.อ.กบินทรบุรี	Kabinburi	40.2							40.2		
.อ.วัฒนานคร	Wattana Nakhon	7.1	1.3						8.4		
.อ.อรัญญประเทศ	Aranyaprathet*	10.3		1.0					11.3	1286.4	- 154.5
.จ.ปทุมธานี	Pathum Thani	76.1							76.1	1359.7	- 41.9
.อ.ธัญบุรี	Thayaburi	11.4							11.4		
.จ.นนทบุรี	Nonthaburi	28.1							28.1	1126.8	- 16.0
.อ.บางบัวทอง	Bang Bua Thong	29.5							29.5		
.จ.กาญจนบุรี	Kanchanaburi*	52.4							52.4	830.2	- 79.6
.อ.ท่าม่วง	Tha Muang	61.5							61.5		
.จ.นครปฐม	Nakhon Pathom	12.0							12.0	1109.4	- 74.7
.อ.นครชัยศรี	Nakhon Chai Si	71.8							71.8		
.จ.ธนบุรี	Thonburi								-	-	-
.จ.พระนคร	Bangkok*	23.5							23.5	1355.5	+ 35.1
.สนามบินดอนเมือง	Don Muang*	39.9						2.3	42.2	1464.2	+ 82.1
.อ.บางเขน	Bang Khen	64.4							64.4		
.อ.มีนบุรี	Minburi	34.8							34.8		
.อ.ลาดกระบัง	Lat Krabang	19.2							19.2		
.อ.บางนา	Bang Na	30.1							30.1		
.จ.ฉะเชิงเทรา	Chachoengsao	13.4			17.1				30.5	1627.1	+ 366.5

สถานีฝน Station		วันที่และจำนวนน้ำฝนเป็นมิลลิเมตร Date and amount of rainfall in m.m.							ฝนรวม มม. Total m.m.	ฝนรวมตั้งแต่ ม.ค. Accumulative rainfall Since Jan.1 ฝนจริง Actual	สูง(+)ต่ำ(-) กว่าปกติ Above(+) Below(-) Normal
		15	16	17	18	19	20	21			
๖๔.จ.ราชบุรี	Ratchaburi				58.3				58.3	1596.8	+ 601.1
๖๕.อ.บ้านโป่ง	Ban Pong	17.1							17.1		
๖๖.อ.ปากท่อ	Phak Tho	4.3			10.0				14.3		
๖๗.อ.โพธาราม	Photharam	37.1							37.1		
๖๘.จ.สมุทรสงคราม	Samut Song-khram								0.0	-	-
๖๙.อ.อัมพวา	Umphawa	4.7			16.7				21.4		
๗๐.อ.บางคนที	Bang Konti	8.4			16.7				25.1		
๗๑.จ.สมุทรสาคร	Samut Sakhon	9.8			21.1				30.9	1215.3	- 9.6
๗๒.จ.สมุทรปราการ	Samut Prakan	29.8							29.8	1642.2	+ 250.3
๗๓.อ.บางพลี	Bang Phli	38.1			10.7				48.1		
๗๔.อ.พระประแดง	Pra Pradaeng	30.4			17.5				47.9		
๗๕.อ.บางปู	Bang Pu								-		
๗๖.ป้อมพระจุล	Pom Phrohun*	56.9			23.1				80.0		
อ่าวไทยฝั่งตะวันออก Gulf of Thailand, East Coast											
๑.จ.ชลบุรี	Chonburi*	14.2			9.9	0.5	3.8		28.4	1043.5	- 213.7
๒.อ.พนัสนิคม	Phanat Nikhom	85.9			6.1				92.0		
๓.อ.บ้านบึง	San Bung	21.4							21.4		
๔.อ.พานทอง	Phan Thong								-		
๕.อ.ศรีราชา	Si Racha	53.9							53.9		
๖.อ.สีชัง	Si Chang*	6.9			12.3	3.6	1.2		24.0		
๗.อ.สัตหีบ	Sattahip*	0.5	22.6	54.9	23.7		0.5		102.2	1129.1	+ 47.4
๘.จ.ระยอง	Rayong*	17.5	7.2	32.6					59.3	-	-
๙.อ.บ้านค่าย	Ban Khai	10.4	17.4		32.0				59.8		
๑๐.อ.แกลง	Klaeng	68.2							68.2		
๑๑.จ.จันทบุรี	Chanthaburi*	31.1							31.1	3041.6	+ 152.6
๑๒.อ.โป่งน้ำร้อน	Pong Namrom	32.0		22.0					54.0		
๑๓.อ.ท่าใหม่	Tha Mai	14.8							14.8		
๑๔.อ.มะขาม	Ma kham								-		
๑๕.จ.ตราด	Trat	31.1							31.1	3517.2	+ 167.5
๑๖.อ.เขาสมิง	Khao Saming								-		

สถานีฝน Station		วันที่และจำนวนน้ำฝนเป็นมิลลิเมตร Date and amuont of raunfall in m.m.							ฝนรวม มม. Total m.m.	ฝนรวมตั้งแต่ 1 ม.ค. Accumulative rainfall.Since Jan.1	
		15	16	17	18	19	20	21		ฝนจริง Actual	สูง(+)ต่ำ(-) กว่าปกติ Above(+) Below(-) Normal
.แหลมงอบ	Laem Ngop*		13.6						13.6		
.คลองใหญ่	Khlong Yai*	26.0	22.4		3.4				51.8		
ภาคใต้ฝั่งตะวันออก Southern Thailand, East Coast											
.เพชรบุรี	Phetburi								-	742.6	- 278.4
.บ้านแหลม	Ban Laem						40.9	1.9	42.8		
.ประจวบ ฯ	Prachuap*			9.8	12.7	19.9	87.3	0.5	121.2	770.6	- 65.9
.หัวหิน	Hua Hin*	7.7	2.2		2.1	1.1	6.6	0.8	20.5	634.0	- 175.8
.ชุมพร	Chumphon*	6.1	53.1	17.2	41.3	40.2	43.2	37.3	238.4	1777.0	- 351.9
.ท่าแซะ	Tha Sae	5.0	6.6	16.5	14.3		58.0		100.4		
.สวี	Sawi		53.4	78.3	52.2	21.2			205.1		
.หลังสวน	Lang Suan			83.0	22.0	17.2	40.0		162.2		
.ไชยา	Chaiya		64.3		22.3				86.6		
.บ้านนาสาร	Ban Na San		33.0	1.2	2.6	3.2	2.4		39.2		
.นครศรีธรรมราช	Nakhon Si-Thammarat	1.9	20.4	14.2	16.2	2.7			55.4	1098.9	- 317.1
.สิชล	Si Chon		22.4	18.7					41.1		
.ฉวาง	Chawang						62.3		62.3		
.ร่อนพิบูลย์	Ron Phibun								-		
.ทุ่งสง	Thung Song	1.4	27.0	0.9	5.5	19.8	14.5		69.1		
.ปากพนัง	Phak Phangng		15.2	20.1	36.7	31.4			103.4		
.พัทลุง	Phatthalung	2.4							2.4	-	-
.เขาไชยสน	Khao Chai Son			30.2	21.5				51.7		
.สงขลา	Songkhla*			10.2	35.1	10.0	13.2	1.2	69.7	857.7	- 172.7
.รัตภูมิ	Rattaphum			8.3	16.7				25.0		
.หาดใหญ่	Hat Yai	26.0		7.9	30.0				63.9		
.สะเดา	Sadao		14.0				56.2		70.2		
.ปัตตานี	Pattani	4.4		31.5	30.0	8.4			74.3	638.7	- 110.5
.หนองจิก	Nong Chik					60.0			60.0		
.ยะหริ่ง	Yaring	7.4	6.0		19.0	2.9			35.3		
.ปานาเระ	Panare			3.5	2.8	4.9			11.2		

สถานีฝน Station	วันที่และจำนวนน้ำฝนเป็นมิลลิเมตร Date and amount of rainfall in m.m.							ฝนรวม m.m. Total m.m.	ฝนรวมตั้งแต่ 1 ม.ค. Accumulative rainfall. Since Jan.1	
	15	16	17	18	19	20	21		ฝนจริง Actual	สูง(+)ต่ำ(-) กว่าปกติ Above(+)or Below(-) Normal
๒๘.จ.ยะลา Yala								-	-	-
๒๙.จ.นราธิวาส Narathiwat*	0.3	2.5	3.3	32.1			15.0	58.2	1414.0	- 44.2
๓๐.อ.ตากใบ Tak Bai			7.5	17.4				24.9		
๓๑.อ.ยี่งอ Yi Ngo								-	-	-
ภาคใต้ฝั่งตะวันตก Southern Thailand, West Coast										
๑.จ.ระนอง Ranong*	6.8	2.0	6.2	16.8	25.6	7.6	5.1	70.1	3153.6	-1538.2
๒.อ.กระบุรี Kraburi		18.1	12.4	19.2				49.7		
๓.จ.พังงา Phangnga				35.8				35.8	1726.6	- 927.9
๔.อ.ตะกั่วป่า Takua Pa	12.6	18.9		24.8				56.3		
๕.อ.ตะกั่วทุ่ง Takua Thung	30.0	11.2		14.3				55.0		
๖.อ.ท้ายเหมือง Thay Muang		12.1		3.4				15.5		
๗.จ.ภูเก็ต Phuket*	1.2	10.4		3.2	2.0			16.8		
๘.สนามบินภูเก็ต Phuket Air-port*	2.0	18.0	31.9	27.7	22.2	33.4		138.5		
๙.จ.กระบี่ Krabi								-		
๑๐.อ.คลองท่อม Khlong Tom		14.1	1.1	8.9				24.1		
๑๑.สนามบินตรัง Trang Air-port*	1.2		22.0	26.4	17.6	32.1		99.3	1917.6	+ 108.4
๑๒.อ.ปะเหลียน Pa Lien				14.1		49.4		63.5		
๑๓.อ.สิเกา Si Kao		6.9	24.3	24.7	38.3			94.2		
๑๔.อ.ย่านตาขาว Yan Ta Khao	17.2	27.3	1.7	29.1				75.3		
๑๕.จ.สตูล Satun					36.9	50.2		86.9	2257.0	+ 368.9
๑๖.อ.ละงู La Ngu			60.4	8.6				69.0		

หมายเหตุ

ช่องว่าง = ไม่มีรายงานฝนตก

* = สถานีตรวจอากาศ

Remark

Blank = No report

* = Synoptic Station

17.20



Air mail
PRINTED MATTER

Library, U.S.Weather,
Bureau , Washington ,
25,D.C. U.S.A.

(Meteorological Department)

กรมอุตุนิยมวิทยา สำนักนายกรัฐมนตรี

รายงานอากาศประจำสัปดาห์ ระหว่างวันที่ ๒๒ ต.ค.ถึง ๒๘ ต.ค.๒๕๐๕

ฉบับที่ ๔๓/๒๕๐๕

LIBRARY
NOV 6 1962
WEATHER BUREAU

พลเรือตรี สนิท เวสารัชชนันท์

รักษาการในตำแหน่งอธิบดี

****

METEOROLOGICAL DEPARTMENT

OFFICE OF THE PRIME MINISTER

BANGKOK THAILAND

11

WEEKLY WEATHER REPORT

DURING THE PERIOD OCT.22 - OCT.28,1962

42 No.~~43~~/1962

Sanit Vesa-rajananda

Rear Admiral, Acting Director General

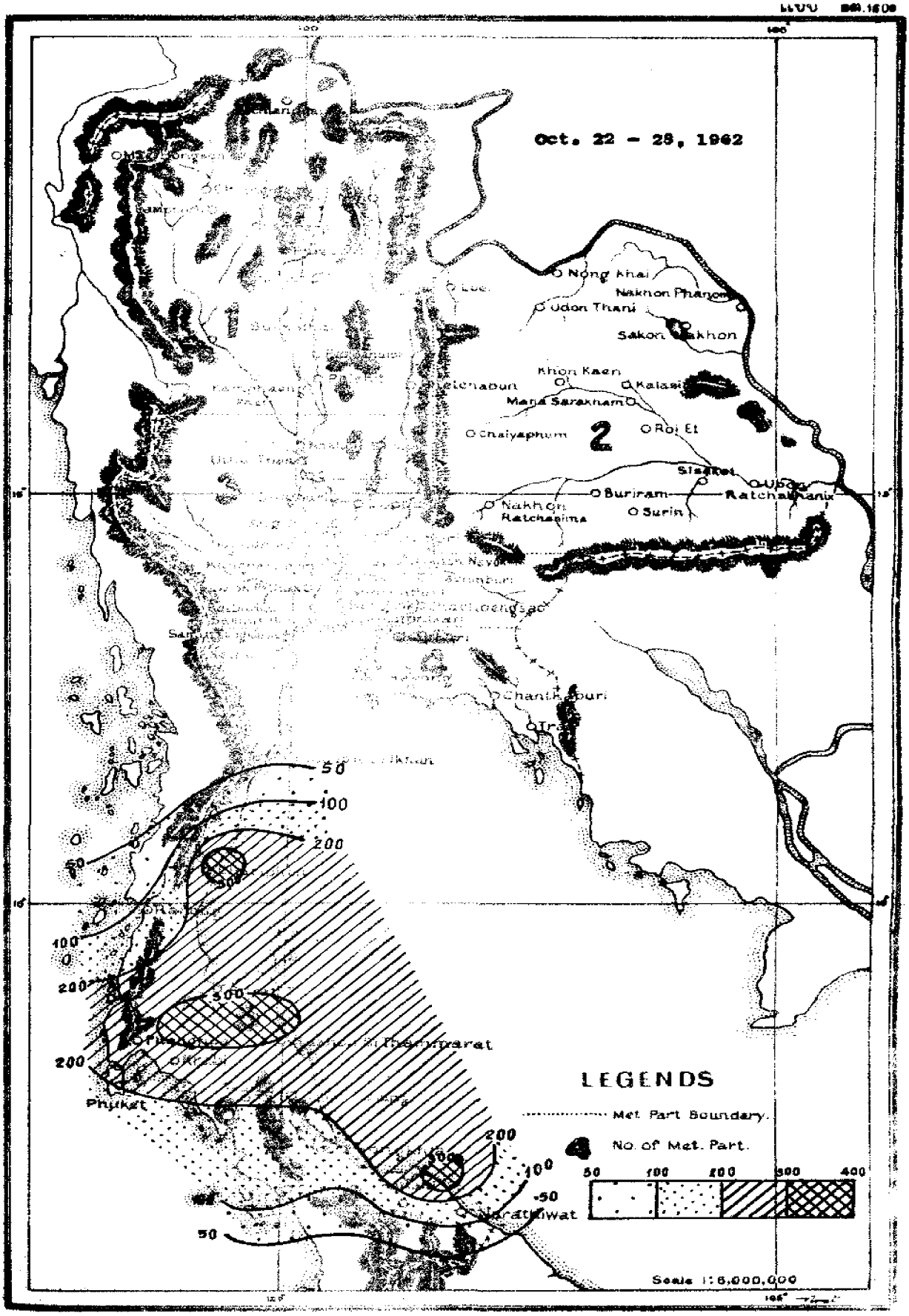
Oct. 22 - 28, 1962
Nong Khai
Nakhon Phanom
Udon Thani
Sakon Nakhon
Khon Kaen
Kalasin
Mana Sarakham
Chaiyaphum
Roi Et
Sisaket
Ubon Ratchathanix
Buriram
Nakhon Ratchasima
Surin
Chanthaburi
Phuket
Narathiwat
LEGENDS
Met Part Boundary.
No. of Met. Part.
50
100
200
300
400
Scale 1:6,000,000

ลักษณะอากาศทั่วไปในรอบสัปดาห์

ระหว่างวันที่ ๒๒ – ๒๘ ต.ค. ๒๕๐๕

ในวันที่ ๒๔ ต.ค. ดีเปรสชั่นได้ก่อตัวขึ้นในทะเลจีนใต้บริเวณเกาะปูโลคอนโด แล้วเคลื่อนตัวมาทางทิศตะวันตกเข้าสู่อ่าวไทย ในวันที่ ๒๖ ต.ค.ได้ทวีกำลังแรงขึ้นเป็นพายุโซนร้อนมีความเร็วลมสูงสุดรอบศูนย์กลาง ๕๕ นอต และได้เคลื่อนผ่านเข้ามาในภาคใต้ โดยมีศูนย์กลางผ่านบริเวณจังหวัดสุราษฎร์ธานี, นครศรีธรรมราช, ระนองและภูเก็ต พายุโซนร้อนนี้ได้เคลื่อนออกจากภาคใต้ลงสู่ทะเลอันดามันในตอนบ่ายวันที่ ๒๖ ต.ค.นั้นเองและได้เคลื่อนตัวต่อไปทางทิศตะวันตก

ภาคเหนือ ภาคตะวันออกเฉียงเหนือ	ไม่มีฝนตลอดสัปดาห์
ภาคกลาง อ่าวไทย ฝั่งตะวันออก	เกือบไม่มีฝนตกเลยตลอดสัปดาห์
ภาคใต้	ระหว่างวันที่ ๒๒ ถึง ๒๕ ต.ค.มีฝนทั่วไป โดยมีฝนตกหนักและหนักมากเกือบทั่วไปในวันที่ ๒๕ ส่วนในวันที่ ๒๖ ถึง ๒๘ ต.ค.มีฝนเพียงบางแห่ง

กรมอุตุนิยมวิทยา
๒๙/๑๐/๒๕๐๕

General Situation

Period Oct. 22 – 28, 1962

On Oct.24 a depression developed in South China Sea near Poulo Condore islands and moved westward toward the Gulf of Thailand. On Oct.26 it intensified into a tropical storm with the maximum wind of 55 knots and battered Southern Thailand in the vicinity of Bandon, Nakhon Si Thammarat, Ranong and Phuket. The tropical storm moved out the Southern Thailand toward Andaman Sea in the afternoon of Oct. 26 and moving further westward.

Northern Part: Northeastern Part:	No rain was reported throughout the week.
Central Part: Gulf of Thailand, East Coast:	No rain was generally reported throughout the week.
Southern Part:	widespread rains occurred during the first four days with scattered heavy and very heavy falls on Oct.25. Isolated rains were recorded in the rest of the week.

Meteorological Department
29 / 10 / 1962

การคาดหมายลักษณะอากาศใน ๗ วันข้างหน้า

ตั้งแต่ ๒๙ ต.ค. ถึง ๔ พ.ย. ๒๕๐๕

ภาคเหนือ ภาคตะวันออกเฉียงเหนือ ภาคกลาง	แจ่มใสโดยทั่วไป อุณหภูมิจะสูงขึ้นเล็กน้อยในตอนต้นสัปดาห์ แต่ในตอนปลายสัปดาห์ คาดว่าอุณหภูมิจะลดลงอีก
อ่าวไทย ฝั่งตะวันออก	โปร่งเป็นส่วนมาก แต่ทางตอนใต้สุดของอ่าวมีฝนเล็กน้อย คาดว่าอุณหภูมิจะลดลงในตอนปลายสัปดาห์
อ่าวไทย ฝั่งตะวันตก	คาดว่ามีฝนเล็กน้อยเป็นบางแห่งในตอนต้นสัปดาห์ ต่อจากนั้นจะมีฝนเล็กน้อยถึงปานกลาง โดยฉะเพาะทางตอนใต้ของภาคใต้ตั้งแต่บ้านดอนลงไป
ภาคใต้ ฝั่งตะวันตก	คาดว่ามีฝนเล็กน้อยเป็นบางแห่งตลอดสัปดาห์

กรมอุตุนิยมวิทยา

๒๙/๑๐/๒๕๐๕

Weather outlook for the next seven days

Period Oct.29 - Nov.4, 1962

Northern Part: Northeastern Part: Central Part:	Generally fine and slightly rising in temperature except the drop of temperature is expected toward the end of period.
Gulf of Thailand, East Coast:	Mainly fair except for few showers in the extreme south. The temperature is expected to drop toward the end of the period.
Gulf of Thailand, West Coast:	Isolated light rain is expected in the beginning of the week while light to moderate rain will occur particularly south of Bandon rest period.
Southern Thailand, West Coast:	Isolated rain is expected throughout the week.

Meteorological Department
29 / 10 / 1962

สถานีฝน Station	วันที่และจำนวนน้ำฝนเป็นมิลลิเมตร Date and amount of rainfall in m.m.							ฝนรวม ม.ม. Total m.m.	ฝนรวมตั้งแต่ 1 ม.ค. Accumulative rain-fall. Since Jan.1	
	22	23	24	25	26	27	28		ฝนจริง Actual	สูง(+)ต่ำ(-) ปกติ Above(+) or Below(-) Normal
ภาคเหนือ										
Northern Part										
จ.เชียงราย Chiangrai*								0.0	1149.7	- 556.8
อ.แม่สาย Mae Sai								0.0		
อ.เชียงแสน Chiangsaen								0.0		
อ.แม่จัน Mae Chan								0.0		
อ.เชียงของ Chiangkhong								0.0		
อ.เทิง Theng								0.0		
อ.แม่สรวย Mae Sruai								0.0		
อ.เชียงคำ Chiangkham								0.0		
อ.พาน Phan								0.0		
อ.เวียงป่าเป้า Wiang Pa Pao								0.0		
อ.พะเยา Phayao								0.0		
จ.แม่ฮ่องสอน Mae Hongson*								0.0	864.0	- 451.9
อ.ปาย Pai*								0.0		
อ.ขุนยวม Khun Yuam								0.0		
อ.แม่สะเรียง Mae Sariang*								0.0	1343.6	+ 68.8
จ.เชียงใหม่ Chiangmai*								0.0	1116.0	- 87.3
อ.ฝาง Fang								0.0		
อ.เชียงดาว Chiangdao								0.0		
อ.แม่แตง Mae Taeng								0.0		
อ.ดอยสะเก็ด Doi Saket								0.0		
อ.ฮางดง Hang Dong								0.0		
อ.สันทราย San Sai								0.0		
อ.สันป่าตอง San Pa Tong								0.0		
อ.สันกำแพง San Kamphaeng								0.0		
อ.จอมทอง Chom Thong								0.0		
อ.ฮอด Hot								0.0		
จ.ลำพูน Lamphun								0.0	-	-
จ.ลำปาง Lampang*								0.0	929.1	- 88.6
อ.แจ้ห่ม Chae Hom								0.0		

สถานีฝน Station		วันที่และจำนวนน้ำฝนเป็นมิลลิเมตร Date and amount of rainfall in m.m.							ฝนรวม มม. Total m.m.	ฝนรวมตั้งแต่ 1 มม. Accumulative rai-fall Since Jan. ฝนจริง Actual	สูง(+)ต่ำ(-) กว่าปก Above(+) Below(-) Normal
		22	23	24	25	26	27	28			
๓๐.อ.สบปราบ	Sop Prap								0.0		
๓๑.อ.เกาะคา	Ko Kha								0.0		
๓๒.อ.เถิน	Thoen								0.0		
๓๓.จ.แพร่	Phrae								0.0		
๓๔.สนามบินแพร่	Phrae Air-port*								0.0	1006.5	- 108.7
๓๕.อ.สูงเม่น	Sung Men								0.0		
๓๖.จ.น่าน	Nan*								0.0	1135.1	- 29.9
๓๗.อ.แล	Lae								0.0		
๓๘.อ.นาน้อย	Na Noi								0.0		
๓๙.จ.อุตรดิตถ์	Uttaradit*								0.0	1478.5	+ 11.2
๔๐.อ.ลับแล	Lap Lae								0.0		
๔๑.อ.น้ำปาด	Nam Pat								0.0		
๔๒.จ.ตาก	Tak								0.0		
๔๓.สนามบินตาก	Tak Air-port*								0.0	939.3	+ 53.4
๔๔.อ.บ้านตาก	Ban Tak								0.0		
๔๕.อ.แม่สอด	Mae sot*								0.0	1441.8	- 78.4
๔๖.เขื่อนภูมิพล	Phumiphol Dam*								0.0		
๔๗.จ.สุโขทัย	Sukhothai								0.0	1082.9	- 216.5
๔๘.อ.สวรรคโลก	Sawankhalok								0.0		
๔๙.อ.กงไกรลาศ	Kongkrailat								0.0		
๕๐.จ.พิษณุโลก	Phitsalok*								0.0	1169.5	- 160.7
๕๑.อ.พรหมพิราม	Phrom Phiram								0.0		
๕๒.อ.วังทอง	Wang Thong								0.0		
๕๓.จ.กำแพงเพชร	Kamphaeng Phet								0.0	1159.4	+ 190.4
๕๔.จ.พิจิตร	Phichit								0.0	1732.8	+ 492.5
๕๕.อ.บางมูลนาก	Bang Munnag								0.0		
๕๖.อ.ตะพานหิน	Thaphanhin								0.0		
๕๗.จ.เพชรบูรณ์	Phetchabun*								0.0	1104.9	- 180.7
๕๘.อ.หล่มเก่า	Lom Kao								0.0		
๕๙.อ.หล่มสัก	Lom Sak								0.0		
๖๐.อ.ชนแดน	Chon Daen								0.0		

สถานีฝน Station	วันที่และจำนวนน้ำฝนเป็นมิลลิเมตร Date and amount of rainfall in m.m.							ฝนรวม ม.ม. Total m.m.	ฝนรวมตั้งแต่ 1 ม.ค. Accumulative rain-fall Since Jan.1	
	22	23	24	25	26	27	28		ฝนจริง Actual	สูง(+)ต่ำ(-) กว่าปกติ Above(+)or Below(-) Normal
ภาคตะวันออกเฉียงเหนือ										
Northeastern Part										
จ.เลย Loei*								0.0	1009.6	+ 211.0
ท่าลี่ Tha Li								0.0		
อ.เชียงคาน Chiangkhan								0.0		
อ.ด่านซ้าย Dan Sai								0.0		
จ.หนองคาย Nong Khai								0.0	1897.3	+ 425.3
อ.บึงกาฬ Bung Kan								0.0		
อ.โพนพิสัย Phon Phisai								0.0		
อ.ท่าบ่อ Tha Bo								0.0		
จ.อุดรธานี Udon Thani*								0.0	1564.2	+ 135.4
อ.บ้านผือ Ban Phu								0.0		
อ.หนองหาร Nonghan								0.0		
จ.สกลนคร Sakon Nakhon*								0.0	1689.1	+ 133.4
อ.วานรนิวาส Wanon Niwas								0.0		
อ.พรรณานิคม Phanna Nikhom								0.0		
จ.นครพนม Nakhon Phanom*								0.0	2820.8	+ 691.2
อ.บ้านแพง Ban Phaeng								0.0		
อ.ท่าอุเทน Tha Uten								0.0		
อ.นาแก Na Gae								0.0		
อ.ธาตุพนม That Phanom								0.0		
อ.มุกดาหาร Mukdahan*								0.0	1731.7	+ 296.2
จ.ชัยภูมิ Chaiyaphum*								0.0	1663.8	+ 614.0
อ.ภูเขียว Phu Khiao								0.0		
อ.เกษตรสมบูรณ์ Kasetr Sombun								0.0		
อ.คอนสวรรค์ Khon Sawan								0.0		
อ.จตุรัส Chatturat								0.0		
อ.บำเหน็จณรงค์ Bamnet Narong								0.0		
จ.ขอนแก่น Khon Kaen*								0.0	1228.8	+ 13.0
อ.น้ำพอง Nam Phong								0.0		
อ.ภูเวียง Phu Wiang								0.0		

สถานีฝน Station		วันที่และจำนวนน้ำฝนเป็นมิลลิเมตร Date and amount of rainfall in m.m.							ฝนรวม มม. Total m.m.	ฝนรวมตั้งแต่ Accumulative rai-fall Since Jan. ฝนจริง Actual	สูง(+) ต่ำ(-) กว่าปกติ Above(+) Below(-) Normal
		22	23	24	25	26	27	28			
๓๐.อ.ชุมแพ	Chum Phae								0.0		
๓๑.อ.ชนบท	Chonbot								0.0		
๓๒.อ.มัญจาคีรี	Mancha Khiri								0.0		
๓๓.อ.พล	Phon								0.0		
๓๔.จ.มหาสารคาม	Maha Sarakham								0.0	1539.6	+ 427.
๓๕.อ.พยัคฆภูมิพิสัย	Phayakkaphum								0.0		
๓๖.อ.บรบือ	Borrabu								0.0		
๓๗.จ.กาฬสินธุ์	Kalasin								0.0	-	-
๓๘.อ.สหัสขันธ์	Sahasakhan								0.0		
๓๙.อ.ยางตลาด	Yang Talat								0.0	-	
๔๐.อ.กันทรวิชัย	Kantrawichai								0.0		
๔๑.อ.กมลาสัย	Kamalasai								0.0		
๔๒.จ.ร้อยเอ็ด	Roi Et*								0.0	1699.6	+ 287.
๔๓.อ.โพนทอง	Phon Thong								0.0		
๔๔.อ.เสลภูมิ	Selaphum								0.0		
๔๕.อ.ธวัชบุรี	Thawat Buri								0.0		
๔๖.อ.จตุรพักตรพิมาน	Chatturaphak								0.0		
๔๗.อ.เกษตรวิสัย	Kaset wisai								0.0		
๔๘.อ.สุวรรณภูมิ	Suwannaphum								0.0		
๔๙.จ.นครราชสีมา	Nakhon Ratchasima*								0.0	1313.8	+ 198.
๕๐.อ.บัวใหญ่	Bua Yai								0.0		
๕๑.อ.พิมาย	Phimai								0.0		
๕๒.อ.จักราช	Chakkarat								0.0		
๕๓.อ.โชคชัย	Chokchai								0.0		
๕๔.อ.ด่านขุนทด	Dan Khunthot								0.0		
๕๕.อ.โนนไทย	Non Thai								0.0		
๕๖.อ.สูงเนิน	Sung Noen								0.0		
๕๗.อ.ปักธงไชย	Phak Thong Chai								0.0		
๕๘.อ.สีคิ้ว	Si Khiu								0.0		
๕๙.อ.ครบุรี	Khon Buri								0.0		

สถานีฝน Station		วันที่และจำนวนน้ำฝนเป็นมิลลิเมตร Date and amount of rainfall in m.m.							ฝนรวม	ฝนรวมตั้งแต่ 1 ม.ค. Accumulative rain-fall Since Jan.1	
		22	23	24	25	26	27	28	ม.ม. Total m.m.	ฝนจริง Actual	สูง(+) ต่ำ(-) กว่าปกติ Above(+) or Below(-) Normal
จ.บุรีรัมย์	Buriram								0.0	1424.9	+ 238.0
อ.พุทไธสง	Phut Thai Song								0.0		
อ.ลำปลายมาศ	Lam Plai Mat								0.0		
อ.นางรอง	Nang Rong								0.0		
อ.ประโคนชัย	Prakhon Chai								0.0		
จ.สุรินทร์	Surin*								0.0	1505.4	+ 224.6
อ.ท่าตูม	Tha Tum								0.0		
อ.รัตนบุรี	Rattanaburi								0.0		
อ.ปราสาท	Prasat								0.0		
อ.สังขะ	Sangkha								0.0		
จ.ศรีษะเกษ	Sisaket								0.0	1779.0	+ 513.6
อ.ราษีไศล	Rasisalai								0.0		
อ.อุทุมพรพิสัย	Uthumphon Phisai								0.0		
อ.กันทรารมย์	Kantraram								0.0		
อ.ขุขันธ์	Khukhan								0.0		
อ.กันทรลักษณ์	Kantralak								0.0		
จ.อุบลราชธานี	Ubon Ratchathani*								0.0	2035.5	+ 496.3
อ.เขมราฐ	Khemmarat								0.0		
อ.มหาชนะชัย	Maha Chana Chai								0.0		
อ.อำนาจเจริญ	Amnat Charoen								0.0		
อ.ยะโสธร	Yasothon								0.0		
อ.กระการพืชผล	Trakan Phut Phon								0.0		
อ.กำเขื่อนแก้ว	Kam Khuan Kaeo								0.0		
อ.เขื่องใน	Khuangnai								0.0		
อ.โขงเจียม	Khong Chiam								0.0		
อ.พิบูลย์มังสาหาร	Phibun Mangsahan								0.0		
อ.เดชอุดม	Det Udom								0.0		
ภาคกลาง											
Central Part											
จ.นครสวรรค์	Nakhon Sawan*			15.6					15.6	951.5	- 185.5
อ.บรรพตพิสัย	Banphot Phisai								0.0		

สถานีฝน Station		วันที่และจำนวนน้ำฝนเป็นมิลลิเมตร Date and amount of rainfall in m.m.							ฝนรวม ม.ม. Total m.m.	ฝนรวมตั้งแต่ ๑ ... Accumulative rainfall Since Jan	
		22	23	24	25	26	27	28		ฝนจริง Actual	สูง(+)ต่ำ(-) กว่าปกติ Above(+) Below(-) Normal
๗.อ.ลาดยาว	Lat Yao								0.0		
๘.อ.ชุมแสง	Chumseeng								0.0		
๙.อ.พยุหคีรี	Phayuha Khiri								0.0		
๖.จ.อุทัยธานี	Uthai Thani								0.0	1275.3	+ 155.3
๗.อ.หนองฉาง	Nong Chang			6.9					6.9		
๘.อ.หนองขาหย่าง	Nong Khar Yang			8.2					8.2		
๙.จ.ชัยนาท	Chainat								0.0	1012.1	- 188.6
๑๐.อ.มโนรมย์	Manorom								0.0		
๑๑.อ.วัดสิงห์	Wat Sing								0.0		
๑๒.จ.สิงห์บุรี	Singburi								0.0	-	-
๑๓.อ.อินทรบุรี	Inthaburi								0.0		
๑๔.อ.บางระจัน	Bang Rachan								0.0		
๑๕.อ.พรหมบุรี	Phrom Buri								0.0		
๑๖.จ.ลพบุรี	Lopburi*								0.0	1395.1	+ 197.9
๑๗.อ.บ้านหมี่	Ban Mi								0.0		
๑๘.อ.ไชยบาดาล	Chai Badan								0.0		
๑๙.อ.ท่าวุ้ง	Tha Wung								0.0		
๒๐.จ.สุพรรณบุรี	Suphanburi*								0.0	1050.7	- 208.2
๒๑.อ.เดิมบางนางบวช	Daenbang Nangbuat								0.0		
๒๒.อ.ศรีประจัน	Si Prachan								0.0		
๒๓.อ.สองพี่น้อง	Song Phi Nong								0.0		
๒๔.จ.อ่างทอง	Ang Thong								0.0	1535.5	+ 322.6
๒๕.อ.โพธิ์ทอง	Pho Thong								0.0		
๒๖.อ.ไชโย	Chaiyo								0.0		
๒๗.อ.วิเศษไชยชาญ	Wiset Chaichan								0.0		
๒๘.อ.ป่าโมก	Pa Mok								0.0		
๒๙.จ.สระบุรี	Saraburi								0.0	1727.8	+ 263.8
๓๐.อ.หนองแค	Nong Khae								0.0		
๓๑.อ.แก่งคอย	Kaeng Khoi								0.0		
๓๒.จ.อยุธยา	Ayutthaya								0.0	-	-
๓๓.อ.บางไทร	Bang Sai								0.0		

สถานีฝน Station		วันที่และจำนวนน้ำฝนเป็นมิลลิเมตร Date of amount of rainfall in m.m.							ฝนรวม มม. Total m.m.	ฝนรวมตั้งแต่ 1 ม.ค. Accumulative rain-fall Since Jan.1 ฝนจริง Actual	สูง(+)ต่ำ(-) กว่าปกติ Above(+)or Below(-) Normal
		22	23	24	25	26	27	28			
อ.บางบาล	Bang Ban								0.0		
อ.เสนา	Sena								0.0		
อ.ท่าเรือ	Tha Rua								0.0		
อ.ผักไห่	Phak Hai								0.0		
อ.บางปะอิน	Bang Pa-in								0.0		
จ.นครนายก	Nakhon Nayok								0.0	2192.6	+ 15.0
อ.ปากพลี	Phak Phli								0.0		
อ.บ้านนา	Ban Na								0.0		
จ.ปราจีนบุรี	Prachinburi*								0.0	2434.4	+ 397.9
อ.บ้านสร้าง	Ban Sang								0.0		
อ.ศรีมหาโพธิ์	Si Maha Pho								0.0		
อ.กบินทรบุรี	Kabinburi								0.0		
อ.วัฒนานคร	Wattana Nakhon								0.0		
อ.อรัญญประเทศ	Aranyaprathet*								0.0	1236.4	- 195.7
จ.ปทุมธานี	Pathum Thani								0.0	-	-
อ.ธัญญบุรี	Thanyaburi								0.0		
จ.นนทบุรี	Nonthaburi								0.0	1126.8	- 56.2
อ.บางบัวทอง	Bang Bua Thong								0.0		
จ.กาญจนบุรี	Kanchanaburi*								0.0	830.2	- 120.7
อ.ท่าม่วง	Tha Muang								0.0		
จ.นครปฐม	Nakhon Pathom								0.0	1109.4	- 108.8
อ.นครชัยศรี	Nakhon Chai Si								0.0		
จ.ธนบุรี	Thonburi								0.0	-	-
จ.พระนคร	Bangkok*								0.0	1355.5	- 11.8
สนามบินดอนเมือง	Don Muang*								0.0	1464.2	+ 16.8
อ.บางเขน	Bang Khen								0.0		
อ.มีนบุรี	Minburi								0.0		
อ.ลาดกระบัง	Lat Krabang								0.0		
อ.บางนา	Bang Na								0.0		
จ.ฉะเชิงเทรา	Chachoengsao								0.0	1627.1	+ 335.7
จ.ราชบุรี	Ratchaburi								0.0	1506.8	+ 575.4

สถานีฝน Station		วันที่และจำนวนน้ำฝนเป็นมิลลิเมตร Date and amount of rainfall in m.m.							ฝนรวม มม. Total m.m.	ฝนรวมตั้งแต่ 1 มก. Accumulative rainfall Since Jan.	
		22	23	24	25	26	27	28		ฝนจริง มม. Actual	สูง(+)ต่ำ(-) กว่าปก. Above(+) Below(-) Normal
๖๕.อ.บ้านโป่ง	Ban Pong								0.0		
๖๖.อ.ปากท่อ	Phak Tho								0.0		
๖๗.อ.โพธาราม	Photharam								0.0		
๖๘.จ.สมุทรสงคราม	Samut Songkhram								0.0	-	-
๖๙.อ.อัมพวา	Amphawa								0.0		
๗๐.อ.บางคนที	Bang Konti								0.0		
๗๑.จ.สมุทรสาคร	Samut Sakhon								0.0	1215.3	- 57.0
๗๒.จ.สมุทรปราการ	Samut Prakan								0.0	1643.2	+ 220.3
๗๓.อ.บางพลี	Bang Phli								0.0		
๗๔.อ.พระประแดง	Pra Pradaeng								0.0		
๗๕.อ.บางปู	Bang Pu								0.0		
๗๖.ป้อมพระจุลจอม	Pom Phrachun*								0.0		
<u>อ่าวไทยฝั่งตะวันออก</u>											
<u>Gulf of Thailand, East Coast:</u>											
๑.จ.ชลบุรี	Chonburi*								0.0	1043.5	- 255.7
๒.อ.พนัสนิคม	Phanat Nikhom								0.0		
๓.อ.บ้านบึง	Ban Bung								0.0		
๔.อ.พานทอง	Phan Thong								0.0		
๕.อ.ศรีราชา	Si Racha								0.0		
๖.อ.สีชัง	Si Chang*								0.0		
๗.อ.สัตหีบ	Sattahip*								0.0	1129.8	- 25.1
๘.จ.ระยอง	Rayong*								0.0	-	-
๙.อ.บ้านค่าย	Ban Khai								0.0		
๑๐.อ.แกลง	Klaeng								0.0		
๑๑.จ.จันทบุรี	Chanthaburi*								0.0	3041.6	+ 76.[illegible]
๑๒.อ.โป่งน้ำร้อน	Pong Namron	5.0							5.0		
๑๓.อ.ท่าใหม่	Tha Mai								0.0		
๑๔.อ.มะขาม	Ma Kham								0.0		
๑๕.จ.ตราด	Trat								0.0	3817.2	+ 157.[illegible]
๑๖.อ.เขาสมิง	Khao Saming								0.0		
๑๗.อ.แหลมงอบ	Laem Ngop*								0.0		

สถานีฝน Station		วันที่และจำนวนน้ำฝนเป็นมิลลิเมตร Date and amount of rainfall in m.m.							ฝนรวม มม. Total m.m.	ฝนสะสม ตั้งแต่ต้นปี Accumulative rainfall Since January	
		22	23	24	25	26	27	28		ฝนจริง มม. Actual	สูง(+)ต่ำ(-) กว่าปกติ Above(+) or Below(-) Normal
อ.กลองใหญ่	Khlong Yai								0.0	41[illegible]	- 192.8
ภาคใต้ฝั่งตะวันออก Southern Thailand, East Coast											
จ.เพชรบุรี	Phetburi								0.0	742.6	[illegible]
อ.บ้านแหลม	Ban Laem								0.0		
จ.ประจวบ ฯ	Prachuap*		1.6			35.4	7.0		44.0	824.6	- 100.3
อ.หัวหิน	Hua Hin*					6.4	2.2		[illegible]	642.6	- 221.[illegible]
จ.ชุมพร	Chumphon*	116.3	10.8		116.1	40.8	35.0		319.0	2095.0	+ 530.0
อ.ท่าแซะ	Tha Sae	78.2		1.2					-		
อ.สวี	Sawi	62.4	5.2		114.2	22.5	55.0		259.2		
อ.หลังสวน	Lang Suan	7.8	33.8		116.9	4.6			163.1		
จ.สุราษฎร์ธานี	Bandon*	5.4	69.2	28.7	179.3	0.8			282.3	1200.3	+ 94.[illegible]
อ.ไชยา	Chaiya		73.8	42.8	112.4				229.0		
อ.บ้านนาสาร	Ban Na San								-		
จ.นครศรีธรรมราช	Nakhon Si-Thammarat*	5.2	2.6	68.9	122.6				199.3	-	-
อ.สิชล	Sichon								-		
อ.ฉวาง	Chawang	36.2	38.5	70.1	180.3	15.5			340.0		
อ.ร่อนพิบูลย์	Ron Phibun								-		
อ.ทุ่งสง	Thung Song	8.5		52.0	190.5				251.0		
อ.ปากพนัง	Phak Phanang		15.3	89.9					-		
จ.พัทลุง	Phatthalung	30.4	14.6	19.9	49.2				114.1	-	-
อ.เขาไชยสน	Khao Chai Son	19.6	9.9	30.4	26.6				86.5		
จ.สงขลา	Songkhla*	5.6	11.3	33.6	131.5	0.6	3.9	1.1	187.6	1045.3	- 22.[illegible]
อ.รัตภูมิ	Rattaphum		22.3	37.8	63.5				123.6		
อ.หาดใหญ่	Hat Yai	16.0	8.9	30.0	86.3	12.0			152.2		
อ.สะเดา	Sadao		41.3	29.4	12.4				83.1		
จ.ปัตตานี	Pattani	17.4	6.1	64.4	68.2				156.1	-	-
อ.หนองจิก	Nong Chik		73.0						-		
อ.ยะหริ่ง	Yaring		121.8	135.5	97.4		1.4		356.1		
อ.ปานาเระ	Panarae	5.3	68.5	75.2	70.4	12.0	14.0		245.4		
จ.ยะลา	Yala		69.3						-	-	-

สถานีฝน Station		วันที่และจำนวนน้ำฝนเป็นมิลลิเมตร Date and amount of rainfall in m.m.							ฝนรวม ม.ม. Total m.m.	ฝนรวมตั้งแต่ ม.ม. Accumulative rainfall, Since Jan ฝนจริง Actual	สูง(+)ต่ำ(-) กว่าปกติ Above(+) Below(-) Normal
		22	23	24	25	26	27	28			
๑๘.จ.นราธิวาส	Narathiwat*	1.2	22.5	51.8	47.8	6.2		12.3	141.8	1555.8	+ 43.[illegible]
๑๙.อ.ตากใบ	Tak Bai	2.9	12.2	49.2	20.5		21.3		106.1		
๑๑.อ.ยี่งอ	Yi Ngo								–		
ภาคใต้ฝั่งตะวันตก Southern Thailand, West Coast											
๑.จ.ระนอง	Ranong*	20.9	9.0	2.8	64.6	2.2			99.5	3613.1	-1157.[illegible]
๒.อ.กระบุรี	Kraburi	6.4	59.2						–		
๓.จ.พังงา	Phangnga								–	–	–
๔.อ.ตะกั่วป่า	Takua Pa	48.6	44.6	6.4	106.3				205.9		
๕.อ.ตะกั่วทุ่ง	Takua Thung	30.7	7.4	3.8					–		
๖.อ.ท้ายเหมือง	Thay Muang	22.3	62.5	3.8					–		
๗.จ.ภูเก็ต	Phuket*	9.2	14.5	6.7	102.4	11.7			132.8		
๘.สนามบินภูเก็ต	Phuket Airport*	44.9	29.3	2.3	132.0	33.5			242.0	1949.0	– 77.[illegible]
๙.จ.กระบี่	Krabi								–	–	
๑๐.อ.คลองท่อม	Khlong Tom	26.8	18.8	19.9	118.8				184.3		
๑๑.สนามบินตรัง	Trang Airport*	69.8	2.6	22.0	126.7	2.2			223.7	2141.3	+ 265.[illegible]
๑๒.อ.ปะเหลี่ยน	Pa Lian	4.3	6.8	19.7	60.0				90.8		
๑๓.อ.สิเกา	Si Kao	32.0	2.2	17.3	144.8				186.3		
๑๔.อ.ย่านตาขาว	Yan Ta Khao	40.5	1.2	25.5	78.3				145.5		
๑๕.จ.สตูล	Satun	28.7	30.5	35.0	40.2				135.2	2392.2	+ 399.[illegible]
๑๖.อ.ละงู	La Ngu		24.2		55.8	42.0			122.0		

หมายเหตุ

ช่องว่า = ไม่มีรายงานฝนตก

* = สถานีตรวจอากาศ

Remark

Blank = No report

* = Synoptic Station

LIBRARY
1962
WEATHER BUREAU

กรมอุตุนิยมวิทยา สำนักนายกรัฐมนตรี

รายงานอากาศประจำสัปดาห์ ระหว่างวันที่ ๒๙ ต.ค. ถึง ๔ พ.ย.๒๕๐๕

ฉบับที่ ๔๔/๒๕๐๕

พลเรือตรี สนิท เวสารัชชนันท์

รักษาการในตำแหน่งอธิบดี

****

METEOROLOGICAL DEPARTMENT

OFFICE OF THE PRIME MINISTER

BANGKOK THAILAND

WEEKLY WEATHER REPORT

DURING THE PERIOD OCT.29 - 4 NOV.1962

No.44/1962

Sanit Vesa-rajananda

Rear Admiral, Acting Director General

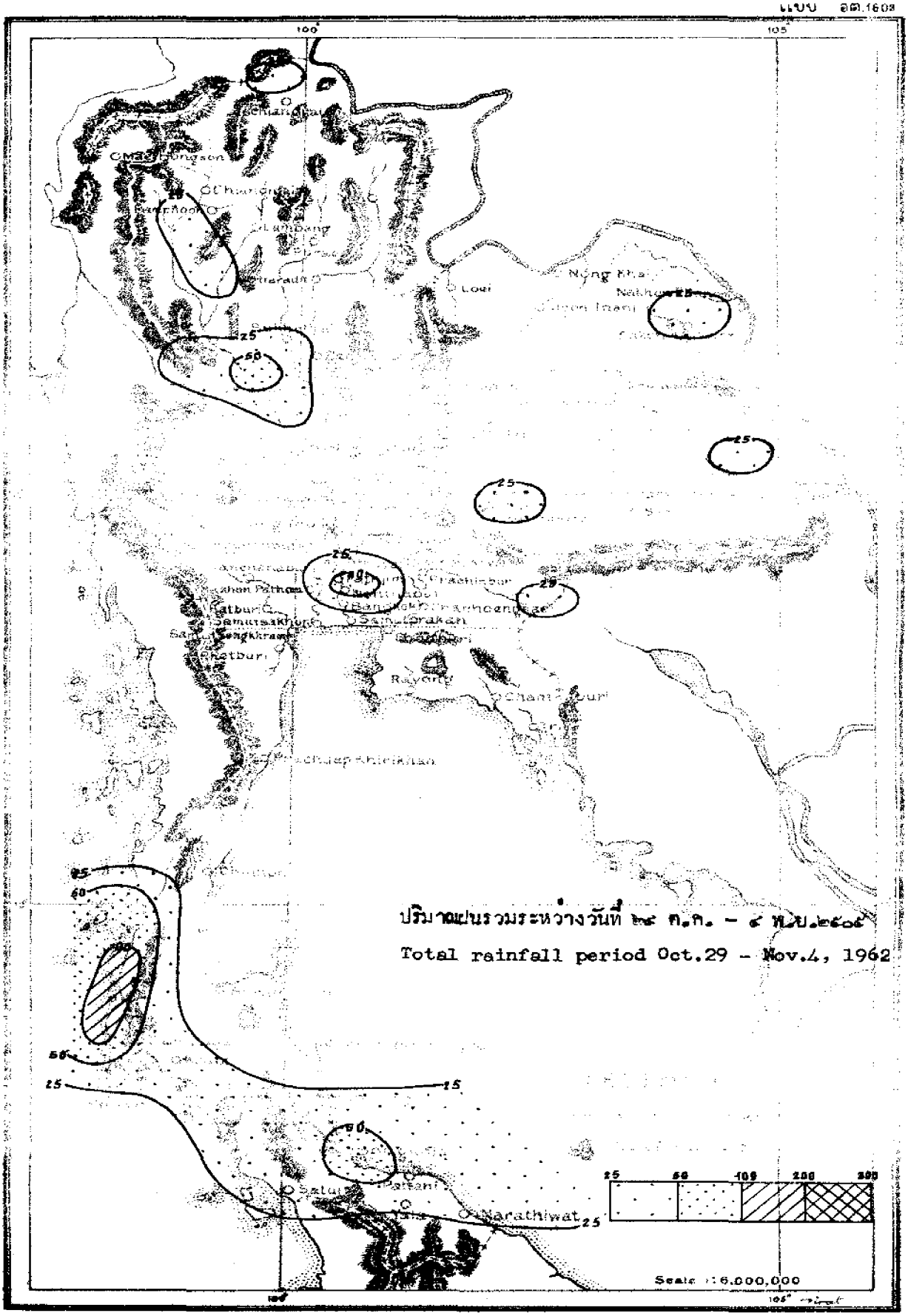

ปริมาณฝนรวมระหว่างวันที่ ๒๙ ต.ค. - ๔ พ.ย.๒๕๐๕

Total rainfall period Oct.29 - Nov.4, 1962

ลักษณะอากาศทั่วไปในรอบสัปดาห์
ระหว่างวันที่ ๒๙ ต.ค. – ๔ พ.ย. ๒๕๐๕

ตั้งแต่วันที่ ๒๙ ต.ค. – ๒ พ.ย. บริเวณความกดอากาศสูงในประเทศจีนมีกำลังแรงขึ้นเป็นครั้งคราว แต่แผ่ลงมาไม่ถึงประเทศไทย จนถึงวันที่ ๓ พ.ย.จึงมีกำลังแรงขึ้นมาก และแผ่ลงมาจนถึงประเทศไทย

ตลอดสัปดาห์ที่แล้วมา มีฝนเล็กน้อยในภาคเหนือ ภาคตะวันออกเฉียงเหนือ ภาคกลาง ฝั่งตะวันออกของอ่าวไทย และภาคใต้ตั้งแต่ประจวบคีรีขันธ์ขึ้นมา แต่ในภาคใต้ตั้งแต่ประจวบคีรีขันธ์ลงไปมีฝนปานกลางเป็นบางแห่ง ในตอนใต้สุดของภาคตั้งแต่สงขลามีฝนปานกลางทั่วไป และมีฝนหนักเป็นบางแห่ง

กรมอุตุนิยมวิทยา

๕/๑๑/ ๒๕๐๕

General Situation
Period Oct.29 – Nov.4 1962

During Oct.29 – Nov.2, the anticyclone in China was occasionally intensifying but its wedge not covered Thailand. On Nov.3 the intensified anticyclone extended through Thailand.

Throughout the week light precipitation occurred over the Upper Thailand and the Southern Thailand north of Prachuap Khiri Khan but moderate rainfall isolated south of Prachuap Khiri Khan and also scattered moderate rains with local heavy fall distributed in the extreme south.

Meteorological Department
5 / 11 / 1962

การคาดหมายลักษณะอากาศใน ๗ วันข้างหน้า

ตั้งแต่ ๖ – ๑๒ พ.ย. ๒๕๐๕

ภาคเหนือ ภาคตะวันออกเฉียงเหนือ	ส่วนมากโปร่ง จะมีลักษณะอากาศหนาวไปถึงวันประมาณกลางสัปดาห์ หลังจากนี้จะอุ่นขึ้น
ภาคกลาง อ่าวไทย ฝั่งตะวันออก	อากาศจะโปร่งขึ้น จะมีลักษณะอากาศเย็นไปถึงประมาณกลางสัปดาห์ หลังจากนี้จะมีเมฆเป็นบางส่วน ส่วนตอนปลายสัปดาห์คาดว่าจะมีเมฆมาก ครึ้มฝน และจะมีฝนเล็กน้อย
อ่าวไทย ฝั่งตะวันออก	มีฝนเกือบทั่วไป แต่ในตอนปลายสัปดาห์จะดีขึ้น โดยมีฝนเป็นบางแห่ง
ภาคใต้ ฝั่งตะวันตก	มีฝนเล็กน้อยเป็นบางแห่งตลอดสัปดาห์

กรมอุตุนิยมวิทยา

๕/๑๑/ ๒๕๐๕

Weather Outlook for the next seven days

Period Nov. 6 – 12, 1962

Northern Part: Northeastern Part:	Mainly fair and cold to the middle of the week and during the end of the period rising temperature is expected
Central Part: Gulf of Thailand, East Coast:	Fair and cool to the middle of the week and during the end of the period cloudy to overcast with light rain is expected.
Gulf of Thailand, West Coast:	Scattered rain but during the end of the period isolated rain is expected.
Southern Thailand, West Coast:	Isolated rain is expected throughout the period.

Meteorological Department
5 / 11 / 1962

สถานีฝน Station	วันที่และจำนวนน้ำฝนเป็นมิลลิเมตร Date and amount of rainfall in m.m.							ฝนรวม มม. Total m.m.	ฝนรวมตั้งแต่ 1 มค. Accumulative rainfall Since Jan.1	
	29	30	31	1	2	3	4		ฝนจริง Actual	สูง(+) ต่ำ(-) กว่าปกติ Above(+) or Below(-) Normal
ภาคเหนือ										
Northon Part										
จ.เชียงราย Chiangrai*			11.[illegible]				28.8	40.6	1190.3	- 535.0
อ.แม่สาย Mae Sai								0.0		
อ.เชียงแสน Chiangsaen								0.0		
อ.แม่จัน Mae Chan			24.2					24.2		
อ.เชียงของ ChiangKhong								0.0		
อ.เทิง Thoeng								0.0		
อ.แม่สรวย Mae Suai			5.2					5.2		
อ.เชียงคำ Chiangkham								0.0		
อ.พาน Phan								0.0		
อ.เวียงป่าเป้า Wiang Pa Pao		7.5						7.5		
อ.พะเยา Phayao								0.0		
จ.แม่ฮ่องสอน Mae Hongson*		10.4	7.2					17.6	881.6	- 439.0
อ.ปาย Pai*								0.0		
อ.ขุนยวม Khun Yuam*		9.5	5.5					15.0		
อ.แม่สะเรียง Mae Sariang*		19.1						19.1	1362.7	+ 80.2
จ.เชียงใหม่ Chiangmai*			2.8				3.4	6.2	1122.2	- 108.3
อ.ฝาง Fang			7.5					7.5		
อ.เชียงดาว Chiangdao			6.8					6.8		
อ.แม่แตง Mae Taeng								0.0		
อ.ดอยสะเก็ด Doi Saket								0.0		
อ.หางดง Hang Dong								0.0		
อ.สันทราย San Sai								0.0		
อ.สันป่าตอง San Pa Tong								0.0		
อ.สันกำแพง San Kamphaeng			12.5					12.5		
อ.จอมทอง Chom Thong								0.0		
อ.ฮอด Hot		31.1						31.1		
จ.ลำพูน Lamphun								0.0	-	-
จ.ลำปาง Lampang*		5.9	1.2					7.1	936.2	- 81.5
อ.แจ้ห่ม Chao Hom								0.0		

สถานีฝน Station	วันที่และจำนวนน้ำฝนเป็นมิลลิเมตร Date and amount of Rainfall in m.m.							ฝนรวม มม. Total m.m.	ฝนรวมตั้งแต่ 1 ม.ค. Accumulative rainfall Since Jan.1 ฝนจริง Actual	สูง(+)ต่ำ(-) กว่าปกติ Above(+)or Below(-) Normal
29	29	30	31	1	2	3	4			
ภาคตะวันออกเฉียงเหนือ Northeastern Part										
1.เลย Loei*					0.8			0.8	1001.4	- 213.8
2.ท่าลี่ Tha Li								0.0		
3.เชียงคาน Chiangkhan								0.0		
4.ด่านซ้าย Dan Sai								0.0		
5.หนองคาย Nong Khai				6.7				6.7	1898.1	+ 415.4
6.บึงกาฬ Bung Kan								0.0		
7.โพนพิสัย Phon Phisai								0.0		
8.ท่าบ่อ Tha Bo				20.0				20.0		
9.อุดรธานี Udon Thani*				5.5				5.5	1569.7	+ 138.7
10.บ้านผือ Ban Phu								0.0		
11.หนองหาร Nonghan								0.0		
12.สกลนคร Sakon Nakhon*					35.9			35.9	1725.0	+ 212.7
13.วานรนิวาส Wanon Niwas								0.0		
14.พรรณานิคม Phanna Nikhom								0.0		
15.นครพนม Nakhon Phanom*				1.2				1.2	2822.0	+ 691.3
16.บ้านแพง Ban Phbeng				6.3				6.3		
17.ท่าอุเทน Tha U-ten				20.0				20.0		
18.นาแก Na Gae								0.0		
19.ธาตุพนม That Phanom								0.0		
20.มุกดาหาร Mukdahan*					4.2	0.4		4.6	1736.3	+ 299.1
21.ชัยภูมิ Chaiyaphum*						1.6		1.6	1665.4	+ 614.5
22.ภูเขียว Phu Kiao								0.0		
23.เกษตรสมบูรณ์ Kaset Sombun								0.0		
24.ตรสวรรค์ Khon Sawan								0.0		
25.จตุรัส Chatturak								0.0		
26.บำเหน็จณรงค์ Bamnet Narong								0.0		
27.ขอนแก่น Khon Kaen*						5.3		5.3	1234.1	+ 11.5
28.น้ำพอง Nam Phong								0.0		
29.ภูเวียง Phu Wiang								0.0		

สถานีฝน Station		วันที่และจำนวนน้ำฝนเป็นมิลลิเมตร Date and amount of rainfall in m.m.							ฝนรวม มม. Total m.m.	ฝนรวมตั้งแต่ 1 ม.ค. Accumulative rainfall. Since Jan.1	
		29	30	31	1	2	3	4		ฝนจริง Actual	สูง(+) ต่ำ(-) กว่าปกติ Above(+) or Below(-) Normal
๓๐.อ.ชุมแพ	Chum Phae								0.0		
๓๑.อ.ชนบท	Chonbot						14.8		14.8		
๓๒.อ.มัญจาคีรี	Mancha Khiri								0.0		
๓๓.อ.พล	Phon								0.0		
๓๔.จ.มหาสารคาม	Maha Sarakham								0.0	1539.6	+ 427.8
๓๕.อ.พยัคฆภูมิพิสัย	Phayakkhaphum								0.0		
๓๖.อ.บรบือ	Borrabu								0.0		
๓๗.จ.กาฬสินธุ์	Kalasin								0.0	-	-
๓๘.อ.สหัสขันธ์	Sahasakhan								0.0		
๓๙.อ.ยางตลาด	Yang Talat								0.0		
๔๐.อ.กันทรวิชัย	Kantarawichai								0.0		
๔๑.อ.กมลาสัย	Kamolasai								0.0		
๔๒.จ.ร้อยเอ็ด	Roi Et*						6.5		6.5	1705.9	+ 290.5
๔๓.อ.โพนทอง	Phon Thong								0.0		
๔๔.อ.เสลภูมิ	Selaphum								0.0		
๔๕.อ.ธวัชบุรี	Thawat Buri								0.0		
๔๖.อ.จตุรพักตรพิมาน	Chatturaphak-phiman								0.0		
๔๗.อ.เกษตรวิสัย	Kaset Wisai								0.0		
๔๘.อ.สุวรรณภูมิ	Suwannaphum								0.0		
๔๙.จ.นครราชสีมา	Nakhon Ratcha-sima*						37.0		37.0	1351.8	+ 213.6
๕๐.อ.บัวใหญ่	Bua Yai								0.0		
๕๑.อ.พิมาย	Phimai								0.0		
๕๒.อ.จักราช	Chakkharat						32.5		32.5		
๕๓.อ.โชคชัย	Chok Chai								0.0		
๕๔.อ.ด่านขุนทด	Dan Khunthon								0.0		
๕๕.อ.โนนไทย	Non Thai						17.3		17.3		
๕๖.อ.สูงเนิน	Sung Noen				5.2				5.3		
๕๗.อ.ปักธงไชย	Phak Thong Chai								0.0		
๕๘.อ.สีคิ้ว	Si Khiu						13.3		13.3		
๕๙.อ.ครบุรี	Khon Buri								0.0		

สถานีฝน Station	วันที่และจำนวนน้ำฝนเป็นมิลลิเมตร Date and amount of rainfall in m.m.							ฝนรวม ม.ม. Total m.m	ฝนรวมตั้งแต่ 1 ม.ค. Accumulative rainfall Since Jan.1	
	29	30	31	1	2	3	4		ฝนจริง Actual	สูง(+) ต่ำ(-) กว่าปกติ Above(+) or Below(-) Normal
.บุรีรัมย์ Buriram								0.0	1424.9	+ 226.4
.พุทไธสง Phut Thai Song								0.0		
.ลำปลายมาศ Lam Plai Mat								0.0		
.นางรอง Nang Rong								0.0		
.ประโคนชัย Prakhon Chai								0.0		
.สุรินทร์ Surin*						0.2		0.2	1505.6	+ 207.4
.ท่าตูม Tha Tum								0.0		
.รัตนบุรี Rattanaburi								0.0		
.ปราสาท Prasat								0.0		
.สังขะ Sangkha								0.0		
.ศีขรภูมิ Sisaket								0.0	1779.0	+ 506.9
.ราษีไศล Rasisalai								0.0		
.อุทุมพรพิสัย Uthumphon Phisai						5.9		5.9		
.กันทรารมย์ Kantrarom								0.0		
.ขุขันธ์ Khukhan								0.0		
.กันทรลักษ์ Kantralak								0.0		
.อุบลราชธานี Ubon Ratchathani*						4.4		4.4	2039.9	+ 493.4
.เขมราฐ Khemmarat								0.0		
.มหาชนะชัย Maha Chana Chai								0.0		
.อำนาจเจริญ Amnat Charoen								0.0		
.ยะโสธร Yasothon								0.0		
.ตระการพืชผล Trakan Phut Phon								0.0		
.ม่วงเขื่อนแก้ว Kam Khuan Kaeo						33.8		33.8		
.เขื่องใน Khuangnai								0.0		
.โขงเจียม Khong Ghiam								0.0		
.พิบูลมังสาหาร Phibun Mangsahan								0.0		
.เดชอุดม Det Udom								0.0		
ภาคกลาง										
Central Part										
.นครสวรรค์ Nakhon Sawan*				1.6				1.6	953.1	- 196.0
.บรรพตพิสัย Banphot Phisai			29.8					29.8		

1556 0459

สถานีฝน Station		วันที่และจำนวนน้ำฝนเป็นมิลลิเมตร Date and amount of rainfall in m.m.							ฝนรวม ม.ม. Total m.m	ฝนรวมตั้งแต่ • ม Accumulative fall.Since Ja	
		29	30	31	1	2	3	4		ฝนจริง Actual	สูง(+)ที่ กว่าป Above(Below(Norma
๓.อ.ลาดยาว	Lat Yao 1505 7948				9.8				9.8		
๔.อ.ชุมแสง	Chumsaeng								0.0		
๕.อ.พยุหคีรี	Phayuha Khiri								0.0		
๖.จ.อุทัยธานี	Uthai Thani								0.0	1275.3	+ 141
๗.อ.หนองฉาง	Nong Chang		4.1						4.1		
๘.อ.หนองขาหย่าง	Nong Khar Yang								0.0		
๙.จ.ชัยนาท	Chainat								0.0	1012.1	- 198
๑๐.อ.มโนรมย์	Manorom					11.4			11.4		
๑๑.อ.วัดสิงห์	Wat Sing						5.3		5.3		
๑๒.จ.สิงห์บุรี	Singburi								0.0	-	-
๑๓.อ.อินทรบุรี	Inthaburi								0.0		
๑๔.อ.บางระจัน	Bang Rachan								0.0		
๑๕.อ.พรหมบุรี	Phromburi								0.0		
๑๖.จ.ลพบุรี	Lopburi*		0.8		0.1				0.9	1396.0	+ 91.
๑๗.อ.บ้าหมี่	Ban Mi				11.2				11.2		
๑๘.อ.ไชยบาดาล	Chai Badan								0.0		
๑๙.อ.ท่าวุ้ง	Tha wung								0.0		
๒๐.จ.สุพรรณบุรี	Suphanburi*		4.5						4.5	1055.2	- 227.
๒๑.อ.เดิมบางนางบวช	Daenbang-Nangbuat						1.6		1.6		
๒๒.อ.ศรีประจัน	Si Prachan								0.0		
๒๓.อ.สองพี่น้อง	Song Phi Nong								0.0		
๒๔.จ.อ่างทอง	Ang Thong								0.0	1535.5	+ 314.4
๒๕.อ.โพธิ์ทอง	Pho Thong								0.0		
๒๖.อ.ไชโย	Chai Yo			2.0					2.0		
๒๗.อ.วิเศษไชยชาญ	Wiset Chaichan								0.0		
๒๘.อ.ป่าโมก	Pa Mok			23.7					23.7		
๒๙.จ.สระบุรี	Saraburi								0.0	1727.8	+ 260.8
๓๐.อ.หนองแค	Nong Khae								0.0		
๓๑.อ.แก่งคอย	Kaeng Khoi								0.0		
๓๒.จ.อยุธยา	Ayuthaya								0.0	-	-
๓๓.อ.บางไทร	Bang Sai								0.0		

สถานีฝน Station		วันที่และจำนวนน้ำฝนเป็นมิลลิเมตร Date and amount of rainfall in m.m.							ฝนรวม มม. Total m.m	ฝนรวมตั้งแต่ 1 ม.ค. Accumulative rainfall Since Jan.1	
		29	30.	31	1	2	3	4		ฝนจริง Actual	สูง(+) ต่ำ(-) กว่าปกติ Above(+) or Below(-) Normal
.บางบาล	Bang Ban			19.8					19.8		. .
.เสนา	Sena			2.8					2.8		. .
.ท่าเรือ	Tha Rua								0.0		. .
.ภักไห่	Phak Hai								0.0		. .
.บางปะอิน	Bang Pa-in								0.0		. .
.นครนายก	Nakhon Nayok						1.3		1.3	2193.9	+ 7.3
.ปากพลี	Phak Phli								0.0		. .
.บ้านนา	Ban Na								0.0		. .
.ปราจีณบุรี	Prachinburi*						0.9		0.9	2435.3	+ 390.4
.บ้านสร้าง	Ban Sang						1.3		1.3		. .
.ศรีมหาโพธิ์	Si Maha Pho								0.0		
.กบินทรบุรี	Kabinburi								0.0		
.วัฒนานคร	Wattana Nakhon						1.2		1.2		
.อรัญญประเทศ	Aranyaprathet*						31.3	2.8	31.3	1320.5	- 181.7
.ปทุมธานี	Pathum Thani			31.4					31.4	-	- .
.ธัญญบุรี	Thanyaburi								0.0		. .
.นนทบุรี	Nonthaburi			7.3					7.3	1134.1	- 68.0
.บางบัวทอง	Bang BauThong			9.8					9.8		. .
.กาญจนบุรี	Kanchanaburi*							2.1	2.1	832.3	- 143.6
.ท่าม่วง	Tha Muang		4.2						4.2		. .
.นครปฐม	Nakhon Pathom								0.0	1109.4	- 128.4
.นครชัยศรี	Nakhon Chai Si								0.0		. .
.ธนบุรี	Thonburi								0.0	-	- . .
.พระนคร	Bangkok*			20.0	0.5	0.1		0.3	20.9	1376.4	- 23.0
.สนามบินดอนเมือง	Don Muang*			67.6	4.6				72.3	1536.4	+ 74.9
.บางเขน	Bang Khen			23.1			1.5		24.6		. .
.มีนบุรี	Minburi								0.0		. .
.ลาดกระบัง	Lat Krabang								3.4		. .
.บุฬา บางนา	Bang Na		13.0	2.6	4.0				26.6		. .
.ฉะเชิงเทรา	Chachoengsao						4.3		3.4		. .
.ราชบุรี	Rachaburi								0.0	1596.8	+ 559.8

สถานีฝน Station		วันที่และจำนวนน้ำฝนเป็นมิลลิเมตร Date and amount of rainfall in m.m.							ฝนรวม ม.ม. Total m.m.	ฝนรวมตั้งแต่ 1 ม.ค. Accumulative rainfall Since Jan.	
		29	30	31	1	2	3	4		ฝนจริง Actual	สูง(+) ต่ำ(-) กว่าปกติ Above(+) Below(-) Normal
๖๗.อ.บ้านโป่ง	Ban Pong		4.8						4.8		
๖๘.อ.ปากท่อ	Phak Tho								0.0		
๖๙.อ.โพธาราม	Photharam								0.0		
๖๘.จ.สมุทรสงคราม	Samut Songkham								0.0	-	-
๖๙.อ.อัมพวา	Amphawa								0.0		
๗๐.อ.บางคอนที	Bang Konti								0.0		
๗๑.จ.สมุทรสาคร	Samut Sakhon								0.0	1215.3	- 89.3
๗๒.จ.สมุทรปราการ	Samut Prakan			18.6	1.3		4.1		24.0	1667.2	+ 230.9
๗๓.อ.บางพลี	Bang Phli						38.2		38.2		
๗๔.อ.พระประแดง	Pra Pradaeng								0.0		
๗๕.อ.บางปู	Bang Pu								0.0		
๗๖.ป้อมพระจุลฯ	Pom Phrachun*			2.4	1.0	0.4			3.8		
อ่าวไทยฝั่งตะวันออก											
Gulf of Thailand, East Coast											
๑.จ.ชลบุรี	Chonburi*						0.8		0.8	1044.3	- 277.6
๒.อ.พนัสนิคม	Phanat Nikhom								0.0		
๓.อ.บ้านบึง	Ban Bung								0.0		
๔.อ.พานทอง	Phan Thong								0.0		
๕.อ.ศรีราชา	Si Racha								0.0		
๖.อ.สีชัง	Si Chang*				19.5		0.1	0.3	19.9		
๗.อ.สัตหีบ	Sattahip*								0.0	1129.8	- 57.4
๘.จ.ระยอง	Rayong*						11.0		11.0	-	-
๙.อ.บ้านค้าย	Ban Khai								0.0		
๑๐.อ.แกลง	Klaeng								0.0		
๑๑.จ.จันทบุรี	Chanthaburi*						0.3	1.6	1.9	3043.5	+ 50.3
๑๒.อ.โป่งน้ำร้อน	Pong Namron								0.0		
๑๓.อ.ท่าใหม่	Tha Mai						9.8		9.8		
๑๔.อ.มะขาม	Ma Kham								0.0		
๑๕.จ.ตราด	Trat								0.0		
๑๖.อ.เขาสมิง	Khao Saming								0.0		
๑๗.อ.แหลมงอบ	Laem Ngop*								0.0		

สถานีฝน Station		วันที่และจำนวนน้ำฝนเป็นมิลลิเมตร Date and amount of rainfall in m.m.							ฝนรวม ม.ม. Total m.m.	ฝนรวมตั้งแต่ 1 ม.ค. Accumulative rainfall. Since Jan.1 ฝนจริง Actual	สูง(+) ต่ำ(-) กว่าปกติ Above(+) or Below(-) Normal
		29	30	31	1	2	3	4			
จ.คลองใหญ่	Khlong Yai*			12.3					12.3	4123.3	- 216.8
<u>ภาคใต้ฝั่งตะวันออก</u> <u>Southern Thailand, East Coast</u>											
จ.เพชรบุรี	Phetburi								0.0	742.6	- 434.1
อ.บ้านแหลม	Ban Laem								0.0		
จ.ประจวบ ฯ	Prachuap*		1.2					20.0	21.2	845.8	- 155.7
อ.หัวหิน	Hua Hin*								0.0	642.6	- 289.5
จ.ชุมพร	Chumphom*		0.1	0.5				10.7	11.3	2107.3	+ 534.0
อ.ท่าแซะ	Tha Sae								0.0		
อ.สวี	Sawi								0.0		
อ.หลังสวน	Lang Suan								0.0		
จ.สุราษฎร์ธานี	Bandon*		0.2	3.9				0.6	4.7	1299.3	+ 32.5
อ.ไชยา	Chaiya								0.0		
อ.บ้านนาสาร	Ban Na San								0.0		
จ.นครศรีธรรมราช	Nakhon Si-thammarat*								0.0	1392.7	219.8
อ.สิชล	Si Chon								0.0		
อ.ฉวาง	Chawang								0.0		
อ.ร่อนพิบูลย์	Ron Phibun								0.0		
อ.ทุ่งสง	Thing Song			8.0			1.0		9.0		
อ.ปากพนัง	Phak Phanang								0.0		
จ.พัทลุง	Phatthalung								0.0	-	-
อ.เขาไชยสน	Khao Chai Son	11.1		13.3					24.4		
จ.สงขลา	Songkhla*	40.4	24.9					28.9	94.2	1139.5	- 12.5
อ.รัตภูมิ	Rattaphum	28.3	6.4						34.7		
อ.หาดใหญ่	Hat Yai	77.9							77.9		
อ.สะเดา	Sadao	12.2							12.2		
จ.ปัตตานี	Pattani								0.0	-	-
อ.หนองจิก	Nong Chik								0.0		
อ.ยะหริ่ง	Yaring		6.1						6.1		
อ.ปานาเระ	Panarae	1.9	2.3						4.2		

สถานีฝน Station		วันที่และจำนวนน้ำฝนเป็นมิลลิเมตร Date and amount of rainfall in m.m.							ฝนรวม มม. Total M.m.	ฝนรวมตั้งแต่ 1 ม.ค. Accumulative rainfall, Since Jan.1	
		29	30	31	1	2	3	4		ฝนจริง Actual	สูง(+) ต่ำ(-) กว่าปกติ Above(+) Below(-) Normal
๒๘.จ.ยะลา	Yala								0.0	-	-
๒๙.จ.นราธิวาส	Narathiwat*	23.4							23.4	1579.2	- 40.5
๓๐.อ.ตากใบ	Tak Bai	30.7							30.7		
๓๑.อ.ยี่งอ	Yi Ngo	16.2							16.2		
<u>ภาคใต้ฝั่งทะเลตะวันตก</u> <u>Southern Thailand, West Coast</u>											
๑.จ.ระนอง	Ranong*	48.7	23.1	0.9	4.7			0.6	78.0	3691.1	- 1154.1
๒.อ.กระบุรี	Kraburi								0.0		
๓.จ.พังงา	Phangnga								0.0	-	-
๔.อ.ตะกั่วป่า	Takua Pa	23.7	102.3	0.8					127.7		
๕.อ.ตะกั่วทุ่ง	Takua Thung	24.6	6.4						31.0		
๖.อ.ท้ายเหมือง	Thay Muang								0.0		
๗.จ.ภูเก็ต	Phuket*		0.8	1.0		0.8			2.6	1951.6	- 158.4
๘.สนามบินภูเก็ต	Phuket Airport*	0.8	0.3	20.3		6.1			27.5		
๙.จ.กระบี่	Krabi								0.0		
๑๐.อ.คลองท่อม	Khlong Tom	24.4	3.9						28.3		
๑๑.สนามบินตรัง	Trang Airport*	0.8	0.8	3.4		16.7	7.9	8.5	29.6	2179.4	+ 237.0
๑๒.อ.ปะเหลียน	Pa Lian		1.8						1.8		
๑๓.อ.สิเกา	Si Kao		3.6	0.7					4.3		
๑๔.อ.ย่านตาขาว	Yan Ta Khao		7.4						7.4		
๑๕.จ.สตูล	Satun		25.3	4.2		8.6	49.2		87.3	2479.5	+ 364.6
๑๖.อ.ละงู	La Ngu								0.0		

หมายเหตุ

ช่องว่าง = ไม่มีรายงานฝนตก

* = สถานีตรวจอากาศ

Remark

Blank = No Report

* = Synoptic Station

WEATHER BUREAU

กรมอุตุนิยมวิทยา สำนักนายกรัฐมนตรี

รายงานอากาศประจำสัปดาห์ ระหว่างวันที่ ๕ พ.ย. ถึง ๑๑พ.ย.๒๕๐๕

ฉบับที่ ๔๕/๒๕๐๕

พลเรือตรี สนิท เวสารัชชนันท์

รักษาการในตำแหน่งอธิบดี

****

METEOROLOGICAL DEPARTMENT

OFFICE OF THE PRIME MINISTER

BANGKOK THAILAND

WEEKLY WEATHER REPORT

DURING THE PERIOD NOV. 5 - NOV. 11,1962

No. 45/1962

Sanit Vosa-rajananda

Rear Admiral,Acting Director General

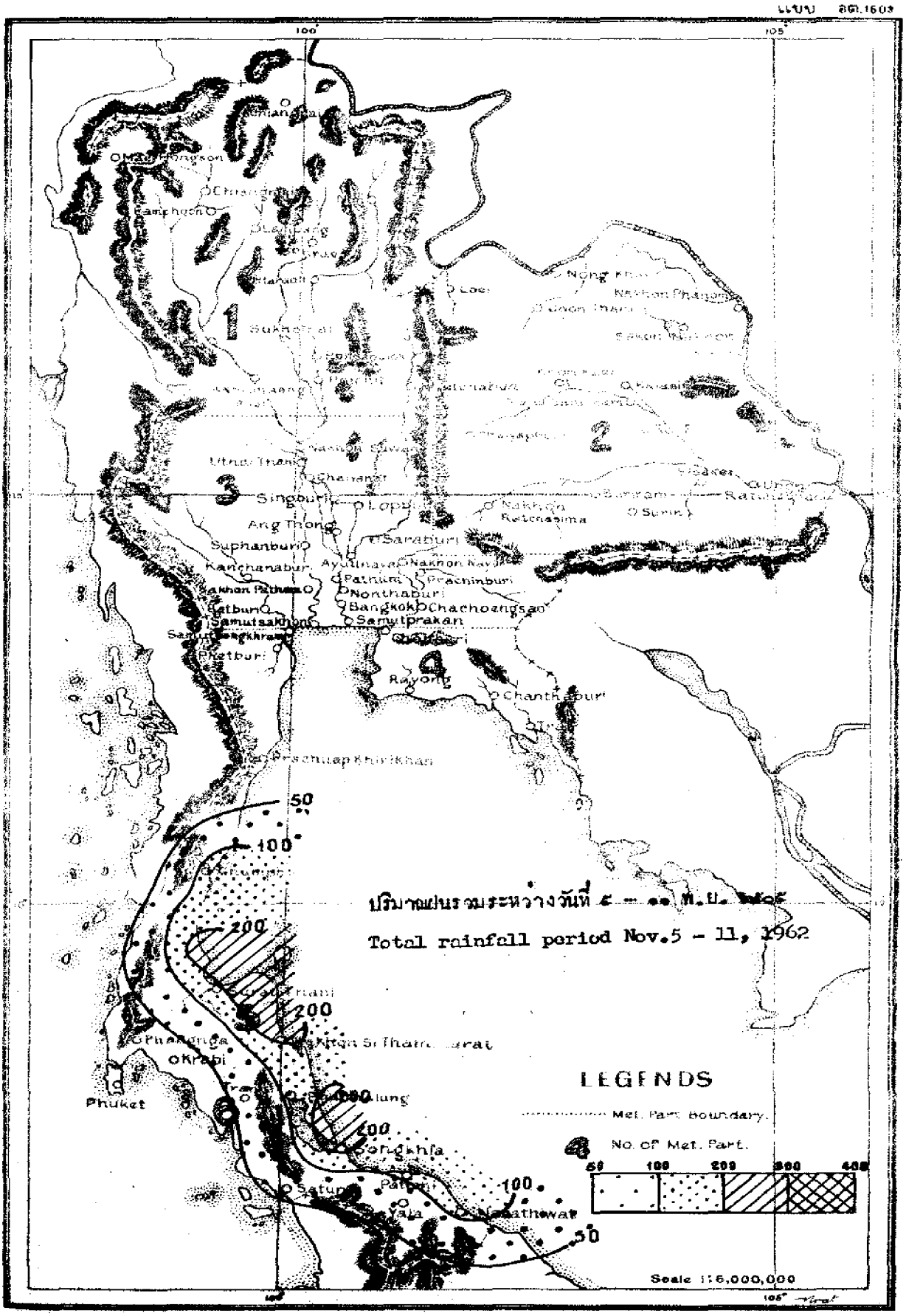

ปริมาณฝนรวมระหว่างวันที่ ๕ – ๑๑ พ.ย. ๒๕๐๕

Total rainfall period Nov.5 – 11, 1962

สรุปลักษณะอากาศทั่วไปในรอบสัปดาห์
ระหว่างวันที่ ๕ – ๑๑ พ.ย. ๒๕๐๕

๑. บริเวณความกดอากาศสูงในประเทศจีนมีกำลังแรงและแผ่ลงมาปกคลุมถึงประเทศไทย ทำให้ลมมรสุมตะวันออกเฉียงเหนือพัดลงสู่อ่าวไทย และฝั่งตะวันตกของอ่าวไทยแรงในระหว่างวันที่ ๖ – ๗ พ.ย.

๒. พายุดีเปรสชั่นซึ่งได้ก่อตัวขึ้นในมหาสมุทรแปซิฟิคตั้งแต่วันที่ ๕ พ.ย. ได้เคลื่อนผ่านหมู่เกาะฟิลลิปปินส์เข้ามาในทะเลจีนใต้ และทวีกำลังแรงขึ้นเป็นพายุไต้ฝุ่น "ยีน" เมื่อวันที่ ๑๐ พ.ย. ได้เคลื่อนเข้ามาใกล้ฝั่งเวียตนามและอ่อนกำลังลงเป็นพายุดีเปรสชั่น ต่อมาวันที่ ๑๑ พ.ย. นี้ มีศูนย์กลางอยู่ตะวันออกของเมืองตูรานห่างประมาณ ๓๐๐ ก.ม. และอ่อนกำลังลงอีกแต่ยังไม่สลายตัว

๓. ตลอดสัปดาห์ที่แล้วมา มีลักษณะอากาศเย็นตั้งแต่ภาคกลางขึ้นไป มีฝนเล็กน้อยเป็นบางแห่งในภาคเหนือและฝั่งตะวันออกของอ่าวไทย มีฝนปานกลางถึงฝนหนักในระยะที่มีมรสุมแรงในฝั่งตะวันตกของอ่าวไทยตั้งแต่ใต้ประจวบคีรีขันธ์ลงไป คือตั้งแต่วันที่ ๕ – ๗ พ.ย. ส่วนในภาคอื่น ๆ ไม่มีรายงานฝนตก.

กรมอุตุนิยมวิทยา
๑๒/๑๑/๒๕๐๕

General Situation
Period Nov. 5 - 11, 1962

1. The anticyclone in the China mainland was intensifying and its wedge extended through Thailand which caused fresh northeast monsoon in the Gulf of Thailand and Gulf of Thailand West Coast especially during Nov.6-7.

2. On Nov.5, a depression was formed in the Pacific Ocean and moved westward through the Philippine Islands to the South China Sea then intensified into the Typhoon "Jean". On Nov. 10, it moved further close to the East Vietnam Coast and weakened into the depression. On Nov. 11, it was centered about 300 km. east of Tourane and gradually degenerated but still not disipated.

3. Throughout the week, cool weather prevailed in the Upper Thailand. Isolated light showers occurred in the northern part and the Gulf of Thailand East Coast. In the southern part, south of Prachuap Khiri Khan, scattered moderate to heavy rains distributed in the period of fresh northeast monsoon during Nov. 5 - 7. No rain was reported in the rest parts of the country.

Meteorological Department
12 / 11 / 1962

การคาดหมายลักษณะอากาศใน ๗ วันข้างหน้า

ตั้งแต่ ๑๒ – ๑๘ พ.ย. ๒๕๐๕

ภาคเหนือ ภาคตะวันออกเฉียงเหนือ ภาคกลาง อ่าวไทย ฝั่งตะวันออก	อากาศโปร่ง อุณหภูมิจะสูงขึ้นเล็กน้อยในตอนต้นสัปดาห์ แต่ตอนปลายสัปดาห์จะกลับลดลงอีก
ภาคใต้	อากาศโปร่งเป็นส่วนมาก เว้นแต่ยังคงมีฝนตกทางตอนใต้สงขลาลงไป

กรมอุตุนิยมวิทยา

๑๒ /๑๑/๒๕๐๕

Weather Outlook for the next seven days

Period Nov. 12 – 18, 1962

Northern Part: Northeastern Part: Central Part: Gulf of Thailand, East Coast:	Fair, temperature will slightly increase in the first period of the week but beginning to drop again in the latter period.
Southern Part:	Mainly fair except for copious rain still occurred in the vicinity south of Songkhla.

Meteorological Department
12 / 11 / 1962

สถานีฝน Station		วันที่และจำนวนน้ำฝนเป็นมิลลิเมตร Date and amount of rainfall m.m.							ฝนรวม มม. Total m.m.	ฝนรวมตั้งแต่ 1 มี.ค. Accumulative rain fall. Since Jan. 1	
		5	6	7	8	9	10	11		ฝนจริง Actual	สูง(+)ต่ำ(-) กว่าปกติ Above(+) or Below(-) Normal
ภาคเหนือ Northern Part											
1.จ.เชียงราย	Chiangrai*	2.3							2.3	1192.5	- 549.0
2.อ.แม่สาย	Mae Sai								0.0		
3.อ.เชียงแสน	Chiangsaen								0.0		
4.อ.แม่จัน	Mae Chan								0.0		
5.อ.เชียงของ	Chiangkhong								0.0		
6.อ.เทิง	Thoeng								0.0		
7.อ.แม่สรวย	Mae Sruai	6.2							6.2		
8.อ.เชียงคำ	Chiangkham								0.0		
9.อ.พาน	Phan								0.0		
10.อ.เวียงป่าเป้า	Wiang Pa Pab								0.0		
11.อ.พะเยา	Phayao								0.0		
12.จ.แม่ฮ่องสอน	Mae Hongson*								0.0	881.6	- 450.2
13.อ.ปาย	Pai*								0.0		
14.อ.ขุนยวม	Khun Yuam								0.0		
15.อ.แม่สะเรียง	Mae Sariang*						2.0		2.0	1364.7	+ 73.1
16.จ.เชียงใหม่	Chiangmai*	5.5							5.5	1127.7	- 127.8
17.อ.ฝาง	Fang								0.0		
18.อ.เชียงดาว	Chiangdao	15.8							15.8		
19.อ.แม่แตง	Mae Taeng								0.0		
20.อ.ดอยสะเก็ด	Doi Saket								0.0		
21.อ.หางดง	Hang Dong								0.0		
22.อ.สันทราย	San Sai	2.5							2.5		
23.อ.สันป่าตอง	San Pa Tong								0.0		
24.อ.สันกำแพง	San Kamphaeng								0.0		
25.อ.จอมทอง	Chom Thong								0.0		
26.อ.ฮอด	Hot								0.0		
27.จ.ลำพูน	Lamphun								0.0		
28.จ.ลำปาง	Lampang*								0.0	936.2	- 84.1
29.อ.แจ้ห่ม	Chae Hom								0.0		

สถานีฝน Station		วันที่และจำนวนน้ำฝนเป็นมิลลิเมตร Date and amount of rainfall m.m. 5	6	7	8	9	10	11	ฝนรวม มม. Total m.m.	ฝนรวมตั้งแต่ ... มม. Accumulative rainfall Since Jan. ฝนจริง Actual	สูง(+)ต่ำ(-) กว่าปกติ Above(+) Below(-) Normal
๗๐.อ.สบปราบ	Sop Prap								0.0		
๗๑.อ.เกาะคา	Ko Kha								0.0		
๗๒.อ.เถิน	Thoen 1736 9912								0.0		
๗๓.จ.แพร	Phrae								0.0		
๗๔.สนามบินแพร่	Phrae Air-port*								0.0	1022.5	- 117.3
๗๕.อ.สูงเม่น	Sung Men								0.0		
๗๖.จ.น่าน	Nan*								0.0	1141.9	- 29.1
๗๗.อ.แล	Lae								0.0		
๗๘.อ.นาน้อย	Na Noi								0.0		
๗๙.จ.อุตรดิตถ์	Uttaradit*					0.1			0.1	1482.4	- 14.
๘๐.อ.ลับแล	Lap Lae								0.0		
๘๑.อ.น้ำปาด	Nam Pat								0.0		
๘๒.จ.ตาก	Tak								0.0		
๘๓.สนามบินตาก	Tak Air-port*					4.3	1.5		5.8	953.5	+ 49.
๘๔.อ.บ้านตาก	Ban Tak								0.0		
๘๕.อ.แม่สอด	Mae sot*								0.0	1467.1	- 77.
๘๖.เขื่อนภูมิพล	Phumiphol Dam*								0.0		
๘๗.จ.สุโขทัย	Sukhothai								0.0	1162.5	- 157.
๘๘.อ.สวรรคโลก	Sawankhalok 1717 9950								0.0		
๘๙.อ.กงไกรลาศ	Kongkrailat 1656 9951								0.0		
๙๐.จ.พิษณุโลก	Phitsanulok*								0.0	1192.9	- 163
๙๑.อ.พรหมพิราม	Phrom Phiram								0.0		
๙๒.อ.วังทอง	Wang Thong								0.0		
๙๓.จ.กำแพงเพชร	Kamphaeng Phet 1623 9930								0.0	1251.8	+ 259
๙๔.จ.พิจิตร	Phichit								0.0	1741.2	+ 473
๙๕.อ.บางมูลนาก	Bang Munnag								0.0		
๙๖.อ.ตะพานหิน	Thaphanhin								0.0		
๙๗.จ.เพชรบูรณ์	Phetchabun*								0.0	1130.6	- 172
๙๘.อ.หล่มเก่า	Lom Kao								0.0		
๙๙.อ.หล่มสัก	Lom Sak								0.0		
๑๐๐.อ.ชนแดน	Chon Daen								0.0		

สถานีฝน Station	วันที่และจำนวนน้ำฝนเป็นมิลลิเมตร Date and amount of rainfall in m.m.							ฝนรวม ม.ม. Total m.m.	ฝนรวมตั้งแต่ ม.ค. Accumulative rainfall. Since Jan.1 ฝนจริง Actual	สูง(+)ต่ำ(-) กว่าปกติ Above(+)or Below(-) Normal
	5	6	7	8	9	10	11			
Northeastern Part	No rain throughout the week.									
ภาคตะวันออกเฉียงเหนือ	ไม่มีฝนตลอดสัปดาห์									
Central Part	No rain throughout the week.									
ภาคกลาง	ไม่มีฝนตลอดสัปดาห์									
อ่าวไทยฝั่งตะวันออก Gulf of Thailand, East Coast										
1.ชลบุรี								0.0	1046.3	- 296.2
2.พนัสนิคม								0.0		
3.บ้านบึง								0.0		
4.พานทอง								0.0		
5.ศรีราชา								0.0		
6.สีชัง	0.1							0.1		
7.สัตหีบ	1.5							1.5	1131.3	- 65.9
8.ระยอง								0.0		
9.บ้านค่าย								0.0		
10.แกลง								0.0		
11.จันทบุรี								0.0	3043.5	+ 29.0
12.โป่งน้ำร้อน								0.0		
13.ท่าใหม่								0.0		
14.มะขาม								0.0		
15.ตราด								0.0	3517.2	+ 87.4
16.เขาสะบิง								0.0		
17.แหลมงอบ								0.0		
18.คลองใหญ่								0.0	4123.3	- 260.0

สถานีฝน Station		วันที่และจำนวนน้ำฝนเป็นมิลลิเมตร Date and amount of rainfall in m.m.							ฝนรวม ม.ม. Total m.m.	ฝนรวมตั้งแต่ 1 ม.ค. Accumulative rainfall, Since Jan.	
		5	6	7	8	9	10	11		ฝนจริง Actual	สูง(+)ต่ำ(-) กว่าปกติ Above(+) Below(-) Normal
ภาคใต้ฝั่งตะวันออก											
Southern Thailand, East Coast											
๑.จ.เพชรบุรี	Phetburi	6.4							6.4	790.0	- 443.
๒.อ.บ้านแหลม	Ban Laem								0.0		
๓.จ.ประจวบฯ	Prachuap Khiri Khan*								0.0	845.8	- 192.
๔.อ.หัวหิน	Hua Hin*	1.2							1.2	643.8	- 329.
๕.จ.ชุมพร	Chumphon*	105.6							105.6	2212.9	+ 600.
๖.อ.ท่าแซะ	Tha Sae	72.0							72.0		
๗.อ.สวี	Sawi	39.5	17.5						57.0		
๘.อ.หลังสวน	Lang Suan	28.2	18.0						46.2		
๙.จ.สุราษฎร์ธานี	Bandon*	54.0	31.0	16.0	82.3				183.3	1282.6	- 27.
๑๐.อ.ไชยา	Chaiya	132.7	87.3	46.8	8.3				275.1		
๑๑.อ.บ้านนาสาร	Ban Na San		17.2		22.5				-		
๑๒.จ.นครศรีธรรมราช	Nakhon Si thammarat*	102.1	68.5	25.2	35.9		1.0		232.7	1638.5	- 26.
๑๓.อ.สิชล	Sichon	20.5							-		
๑๔.อ.ฉวาง	Chawang	23.3		45.2					68.5		
๑๕.อ.ร่อนพิบูลย์	Ron Phibun								-		
๑๖.อ.ทุ่งสง	Thung Song	12.5	22.0		18.3				52.8		
๑๗.อ.ปากพนัง	Phak Phanang	51.0	17.1	55.8					123.9		
๑๘.จ.พัทลุง	Phatthalung	30.5	85.5	8.6					124.6		
๑๙.อ.เขาไชยสน	Khao Chai Son	19.8	34.5						54.3		
๒๐.จ.สงขลา	Songkhla*	80.1	48.0	37.2	24.0		23.5		212.8	1352.3	+ 142.
๒๑.อ.รัตภูมิ	Rattaphum	50.3	84.5	11.3	40.7				186.8		
๒๒.อ.หาดใหญ่	Hat Yai	67.1	53.5		10.5				131.1		
๒๓.อ.สะเดา	Sadao	17.2	58.4	4.9	16.4				96.9		
๒๔.จ.ปัตตานี	Pattani	56.1	21.4	28.8	8.6		10.9		125.8		
๒๕.อ.หนองจิก	Nong Chik	58.5	13.0						71.5		
๒๖.อ.ยะหริ่ง	Yaring	90.6	58.5	12.1	16.8				178.0		
๒๗.อ.ปานาเระ	Panarae	78.4	30.5						108.9		
๒๘.จ.ยะลา	Yala	76.3							76.3		
๒๙.จ.นราธิวาส	Narathiwat*	58.3	69.3	24.8	40.7				193.1	1772.3	+ 74.3

สถานีฝน Station		วันที่และจำนวนน้ำฝนเป็นมิลลิเมตร Date and amount of rainfall in m.m.							ฝนรวม ม.ม. Total m.m.	ฝนรวมตั้งแต่ 1 ม.ค. Accumulative rainfall. Since Jan.1	
		5	6	7	8	9	10	11		ฝนจริง Actual	สูง(+)ต่ำ(-) กว่าปกติ Above(+)or Below(-) Normal
.ตากใบ	Tak Bai	53.6	117.8	53.4	23.2				248.0		
.ยี่งอ	Yi Ngo	26.3	51.8						78.1		
<u>ภาคใต้ฝั่งตะวันตก Southern Thailand, West Coast</u>											
.ระนอง	Ranong*	12.5	12.0			28.2			52.7	3743.8	-1160.4
.กระบุรี	Kraburi								-		
.พังงา	Phangnga	35.8	2.5	8.1					46.4		
.ตะกั่วป่า	Takua Pa	24.5	2.2						26.7		
.ตะกั่วทุ่ง	Takua Thung	6.1	1.9						8.0		
.ท้ายเหมือง	Thay Muang	35.6	3.5						39.1		
.ภูเก็ต	Phuket*	6.6		0.5					7.1	1919.0	- 245.1
ท่าอากาศยานภูเก็ต	Phuket Air-port*		1.9						1.9		
.กระบี่	Krabi								-		
.คลองท่อม	Khlong Tom	36.5	6.5						43.0		
ท่าอากาศยานตรัง	Trang Air-port*	18.1	16.0	13.9	2.5	18.0	22.8		91.3	2270.7	+ 283.8
.ปะเหลียน	Pa Lien	18.2	16.2	12.7	22.1				69.2		
.สิเกา	Si Kao	17.9	11.4	7.1	1.0				37.4		
.ย่านตาขาว	Yan Ta Khao	29.3			10.5				39.8		
.สตูล	Satun	29.6				18.4			48.0	2582.0	+ 408.9
.ละงู	La Ngu	40.3	24.0						64.3		

หมายเหตุ			Remark		
ช่องว่าง	=	ไม่มีรายงานฝนตก	Blank	=	No report
*	=	สถานีตรวจอากาศ	*	=	Synoptic Station

กรมอุตุนิยมวิทยา สำนักนายกรัฐมนตรี

รายงานอากาศประจำสัปดาห์ ระหว่างวันที่ ๑๒ พ.ย. ถึง ๑๘ พ.ย.๒๕๐๕

ฉบับที่ ๔๖/๒๕๐๕

พลเรือตรี สนิท เวสารัชชนันท์

รักษาการในตำแหน่งอธิบดี

****

Thailand METEOROLOGICAL DEPARTMENT

OFFICE OF THE PRIME MINISTER

BANGKOK THAILAND

WEEKLY WEATHER REPORT

DURING THE PERIOD NOV. 12 - NOV. 18, 1962

No.46/1962

Sanit Vesa-rajananda

Rear Admiral, Acting Director General

LIBRARY
DEC 10 1962
WEATHER BUREAU

สรุปลักษณะอากาศทั่วไปในรอบสัปดาห์
ระหว่างวันที่ ๑๒ – ๑๘ พ.ย. ๒๕๐๕

๑. พายุดีเปรสชั่น "ยีน" ที่ได้เข้ามาใกล้ฝั่งเวียตนามได้อ่อนกำลังลง และสลายตัวไปเมื่อวันที่ ๑๔ พ.ย.

๒. เมื่อวันที่ ๑๗ พ.ย. หย่อมความกดอากาศต่ำในทะเลจีนใต้ ได้มีกำลังแรงขึ้นเป็นพายุดีเปรสชั่น และเมื่อวันที่ ๑๘ พ.ย.ยังคงมีศูนย์กลางอยู่ห่างจากฝั่งเวียตนามประมาณ ๘๐๐ ก.ม. กำลังลมสูงสุดใกล้ศูนย์กลาง ๔๐ กม.ชม. และเริ่มเคลื่อนตัวมาทางตะวันตกช้า ๆ ยังฝั่งเวียตนาม

๓. ตลอดสัปดาห์ที่แล้วมา บริเวณความกดอากาศสูงจากประเทศจีนมีกำลังอ่อนลง ทำให้ลมมรสุมตะวันออกเฉียงเหนือที่พัดลงสู่ประเทศไทยมีกำลังลดลง โดยทั่วไปอุณหภูมิอยู่ในเกณฑ์เกือบคงที่ มีฝนเพียงเล็กน้อยเป็นบางแห่งทางตอนใต้สุดของภาคใต้ ส่วนในภาคอื่น ๆ ไม่มีฝน

กรมอุตุนิยมวิทยา
๑๙/๑๑/๒๕๐๕

General Situation

Period Nov.12 – 18, 1962

1. The depression "Jean" which had moved close to the Vietnam coast was weakening and disipated on Nov. 14.

2. On Nov. 17, the low cell in the South China Sea was intensifying into the tropical depression. At the end of the week, Nov. 18, its center still located about 800 km. east of the Vietnam coast. Maximum wind was about 40 km./ hr. near the center and began to move slowly westward to the Vietnam coast .

3. Throughout the week, the anticyclone in the China mainland was weakening, thus, the northeast monsoon which prevailing over Thailand was very weak. Few local showers occurred in the extreme south while no rain was reported elsewhere.

Meteorological Department
19 / 11 / 1962

การคาดหมายลักษณะอากาศใน ๗ วันข้างหน้า
ทั้งแต่วันที่ ๑๙ — ๒๕ พ.ย. ๒๕๐๕

ภาคเหนือ ภาคตะวันออกเฉียงเหนือ ภาคกลาง อ่าวไทย ฝั่งตะวันออก	อากาศดี อุณหภูมิยังคงจะสูงขึ้น คาดว่าในราวกลางสัปดาห์ คือวันที่ ๒๒ หรือ ๒๓ จะมีฝนเล็กน้อยเกิดเป็นฝนละออง ต่อจากนั้นอากาศจะเริ่มเย็นลง
อ่าวไทย ฝั่งตะวันตก	ท้องฟ้ามีเมฆเล็กน้อย กับจะมีฝนเล็กน้อยฉะเพาะแห่งในระยะต้นสัปดาห์ คาดว่าในตอนปลายสัปดาห์มีเมฆมากกับจะมีฝนทั่วไป
อ่าวไทย ฝั่งตะวันตก	ทั่ว ๆ ไปอากาศดี กับจะมีฝนเล็กน้อยบางแห่งเกือบตลอดสัปดาห์

กรมอุตุนิยมวิทยา

๑๙/๑๑/๒๕๐๕

Weather Outlook for the next seven days

Period Nov. 19 - 25, 1962

Northern Part: Northeastern Part: Central Part: Gulf of Thailand, East Coast:	Mainly fair with rising temperature. Expected possibility of light local shower or drizzle on the 22 or 23 and after this cooler weather.
Gulf of Thailand, West Coast:	Fair to partly cloudy with some light local showers. Expected cloudy with rain toward the end of the week.
Southern Thailand, West Coast:	Generally fair with isolated rain throughout the week.

Meteorological Departme
19 / 11 / 1962

สถานีฝน Station		วันที่และจำนวนน้ำฝนเป็นมิลลิเมตร Date and amount of rainfall in m.m.							ฝนรวม ม.ม. Total m.m.	ฝนรวมตั้งแต่ 1 ม.ค. Accumulative rainfall. Since Jan.1	
		12	13	14	15	16	17	18		ฝนจริง Actual	สูง(+)ต่ำ(-) กว่าปกติ Above(+) or Below(-) Normal
ภาคเหนือ					ไม่มีฝนตกตลอดสัปดาห์						
Northern Part					No rain throughout the week						
ภาคตะวันออกเฉียงเหนือ					ไม่มีฝนตกตลอดสัปดาห์						
Northeastern Part					No rain throughout the week						
ภาคกลาง					ไม่มีฝนตกตลอดสัปดาห์						
Central Part					No rain throughout the week						
อ่าวไทยฝั่งตะวันออก					ไม่มีฝนตกตลอดสัปดาห์						
Gulf of Thailand, East Coast					No rain throughout the week						
ภาคใต้ฝั่งตะวันออก											
Southern Thailand, East Coast											
จ.เพชรบุรี	Phetburi								0.0	790.0	- 525.5
อ.บ้านแหลม	Ban Laem								0.0		
จ.ประจวบ ฯ	Prachuap Khiri Khan*								0.0	845.8	- 214.6
อ.หัวหิน	Hua Hin*								0.0	643.8	- 362.0
จ.ชุมพร	Chumphon*								0.0	2212.9	+ 521.0
อ.ท่าแซะ	Tha Sae								0.0		
อ.สวี	Sawi								0.0		
อ.หลังสวน	Lang Suan								0.0		
จ.สุราษฎร์ธานี	Bandon*								0.0	1482.6	+ 98.5
อ.ไชยา	Chaiya								0.0		
อ.บ้านนาสาร	Ban Na San								0.0		
จ.นครศรีธรรมราช	Nakhon Si-thammarat*	0.2					1.6		1.8	1640.3	- 155.2
อ.สิชล	Sichon								0.0		
อ.ฉวาง	Chawang								0.0		
อ.ร่อนพิบูลย์	Ron Phibun								0.0		
อ.ทุ่งสง	Thung Song								0.0		
อ.ปากพนัง	Phak Phanang								0.0		
จ.พัทลุง	Phatthalung								0.0	-	-
อ.เขาไชยสน	Khao Chai Son								0.0		
จ.สงขลา	Songkhla*							9.0	9.0	1361.3	+ 62.6
อ.รัตภูมิ	Rattaphum								0.0		
อ.หาดใหญ่	Hat Yai								0.0		

สถานีฝน Station		วันที่และจำนวนน้ำฝนเป็นมิลลิเมตร Date and amount of rainfall in m.m.							ฝนรวม ม.ม. Total m.m.	ฝนรวมตั้งแต่ 1 ม.ค. Accumulative rainfall. Since Jan.	
		12	13	14	15	16	17	18		ฝนจริง Actual	สูง(+)ต่ำ(-) กว่าปกติ Above(+) Below(-) Normal
๒๓.อ.สะเดา	Sadao								0.0		
๒๔.จ.ปัตตานี	Pattani								0.0	-	-
๒๕.อ.หนองจิก	Nong Chik								0.0		
๒๖.อ.ยะหริ่ง	Yaring								0.0		
๒๗.อ.ปานาเระ	Panarae								0.0		
๒๘.จ.ยะลา	Yala								0.0	-	-
๒๙.จ.นราธิวาส	Narathiwat*							1.8	1.8	1774.1	- 45.8
๓๐.อ.ตากใบ	Tak Bai						7.6		7.6		
๓๑.อ.ยี่งอ	Yi Ngo								0.0		
<u>ภาคใต้ฝั่งตะวันตก</u> <u>Southern Thailand, West Coast</u>											
๑.จ.ระนอง	Ranong*								0.0	3743.8	-1218.0
๒.อ.กระบุรี	Kraburi								0.0		
๓.จ.พังงา	Phangnga								0.0	-	-
๔.อ.ตะกั่วป่า	Takua Pa								0.0		
๕.อ.ตะกั่วทุ่ง	Takua Thung								0.0		
๖.อ.ท้ายเหมือง	Thay Muang								0.0		
๗.จ.ภูเก็ต	Phuket*						30.0		30.0	1949.0	- 270.9
๘.สนามบินภูเก็ต	Phuket Air-port*						8.9		8.9	-	-
๙.จ.กระบี่	Krabi								0.0	-	-
๑๐.อ.คลองท่อม	Khlong Tom								0.0		
๑๑.สนามบินตรัง	Trang Air-port*	0.3							0.3	2271.0	+ 232.1
๑๒.อ.ปะเหลียน	Pa Lian								0.0		
๑๓.อ.สิเกา	Si Kao								0.0		
๑๔.อ.ย่านตาขาว	Yan Ta Khao								0.0		
๑๕.จ.สตูล	Satun								0.0	2582.0	+ 331.1
๑๖.อ.ละงู	La Ngu					20.7			20.7		

หมายเหตุ **Remark**

ช่องว่าง = ไม่มีรายงานฝนตก Blank = No report

* = สถานีตรวจอากาศ * = Synoptic Station

กรมอุตุนิยมวิทยา สำนักนายกรัฐมนตรี

รายงานอากาศประจำสัปดาห์ ระหว่างวันที่ ๑๙ พ.ย. ถึง ๒๕ พ.ย.๒๕๐๕

ฉบับที่ ๔๗/๒๕๐๕

พลเรือตรี สนิท เวสารัชชนันท์

อธิบดี

****

Thailand METEOROLOGICAL DEPARTMENT

OFFICE OF THE PRIME MINISTER

BANGKOK THAILAND

LIBRARY
DEC 11 1962
WEATHER BUREAU

WEEKLY WEATHER REPORT

DURING THE PERIOD NOV.19 - NOV.25, 1962

No. 47/1962

Sanit Vesa-rajananda

Rear Admiral, Director General

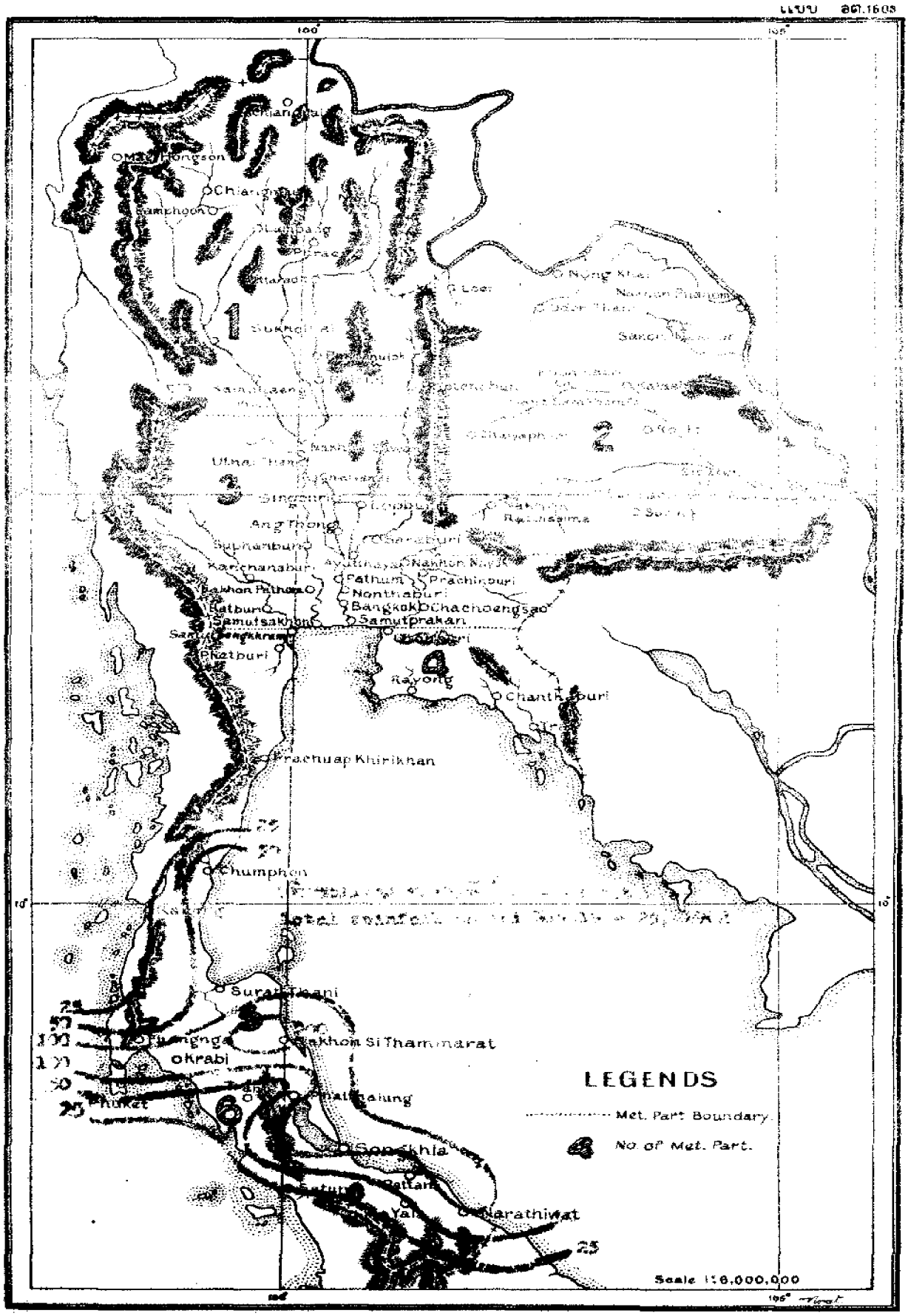

Mae Hongson
Chiangmai
Lampang
Phrae
Nong Khai
Nakhon Phanom
Loei
Sukhothai
Uthai Thani
Singburi
Ang Thong
Suphanburi
Kanchanaburi
Nakhon Pathom
Ratburi
Samutsakhon
Samutsongkhram
Phetburi
Pathum
Nonthaburi
Bangkok
Chachoengsao
Samutprakan
Prachinburi
Rayong
Chanthaburi
Prachuap Khirikhan
Chumphon
Surat Thani
Nakhon Si Thammarat
Krabi
Phuket
Songkhla
Narathiwat
LEGENDS
Met. Part Boundary.
No. of Met. Part.
Scale 1:6,000,000

สรุปลักษณะอากาศทั่วไปในรอบสัปดาห์
ระหว่างวันที่ ๑๙ – ๒๕ พ.ย. ๒๕๐๕

๑. พายุดีเปรสชั่นในทะเลจีนใต้ซึ่งมีทิศทางจะเคลื่อนเข้าสู่ฝั่งเวียตนามใต้ได้สลายตัวไปเมื่อวันที่ ๒๑ พ.ย. ณแถบริเวณทะเลจีนใต้ทางตะวันออกของฝั่งเวียตนาม

๒. ในตอนกลางสัปดาห์บริเวณความกดอากาศสูงในประเทศจีนได้แผ่ลงมาถึงประเทศไทย ทำให้อุณหภูมิของอากาศในประเทศไทยลดลงประมาณ ๒ – ๔° ซ.

๓. เช้าวันที่ ๒๕ พ.ย. พายุดีเปรสชั่นได้ก่อตัวขึ้นในอ่าวไทย ห่างจากสงขลาไปทางทิศตะวันออกประมาณ ๓๙๐ ก.ม. แล้วเคลื่อนตัวทางทิศตะวันตกค่อนมาทางเหนือเล็กน้อย ความเร็วลมสูงสุดรอบศูนย์กลาง ๕๖ กม/ชม. พายุดีเปรสชั่นนี้ได้เคลื่อนขึ้นฝั่งภาคใต้ที่บริเวณจังหวัดนครศรีธรรมราชในตอนกลางคืนวันที่ ๒๕ พ.ย. และได้อ่อนกำลังลงอย่างรวดเร็ว จนเหลือความเร็วลมสูงสุดรอบศูนย์กลางเพียง ๔๐ – ๕๕ กม./ชม.

๔. ตลอดสัปดาห์ที่แล้วมามีฝนเกือบทั่วไปในภาคใต้ โดยมีฝนหนักตั้งแต่ใต้ชุมพรลงไปในวันที่ ๒๕ พ.ย. เนื่องด้วยพายุดีเปรสชั่นที่ก่อตัวในอ่าวไทย ภาคตะวันออกเฉียงเหนือและภาคกลางมีฝนบ้างเล็กน้อย นอกนั้นไม่มีฝนตก

กรมอุตุนิยมวิทยา
๒๖/๑๑/๒๕๐๕

General Situation

Period Nov.19 – 25, 1962

1. Depression in South China Sea moving toward South Vietnam Coast had dissipated in the sea east of South Vietnam Coast on Nov. 21.

2. Anticyclone in China mainland spread southward to Thailand during the mid period. It caused 2 – 4°C. droping temperature in Thailand.

3. In the morning of Nov. 25, depression developed in the Gulf of Thailand, 390 k.m. east of Songkhla moving westnorthwestward with the maximum winds of 56 km./ hr. around the centre. This depression battered the Southern Thailand with centre over the vicinity of Nakhon Si Thammarat in the night time of Nov.25 and immediately weakened with the maximum wind of 40 – 55 km./hr.

4. Scattered rain occurred in the South throughout the week. On Nov. 25 the depression caused the scattered heavy and very heavy falls from Chumphon southward. Light showers isolated in the Northeastern and Central Parts while no rain was recorded in the rest of the country.

Meteorological Department
26 / 11 / 1962

การคาดหมายลักษณะอากาศใน ๗ วันข้างหน้า
ทั้งแต่วันที่ ๒๖ พ.ย. – ๒ ธ.ค.๒๕๐๕

ภาคเหนือ ภาคตะวันออกเฉียงเหนือ ภาคกลาง อ่าวไทย ฝั่งตะวันออก	ส่วนมากอากาศโปร่งแจ่มใส อุณหภูมิจะสูงขึ้นในระยะแรก ๆ คาดว่าในตอนปลายสัปดาห์อากาศจะเย็นลง
อ่าวไทย ฝั่งตะวันตก	คาดว่า มีเมฆมาก กับมีฝนและลมแรงในตอนต้น และปลายของสัปดาห์
ภาคใต้ ฝั่งตะวันตก	มีเมฆบางส่วน และมีฝนในตอนต้นของสัปดาห์นี้ ต่อจากนั้นอากาศดี มีฝนเล็กน้อย

กรมอุตุนิยมวิทยา
๒๖/๑๑/๒๕๐๕

Weather Outlook for the next seven days
Period Nov.26 – Dec.2, 1962

Northern Part: Northeastern Part: Central Part: Gulf of Thailand, East Coast:	Mainly fair with increasing in temperature during the early part of the period. Expected cooler weather toward the end of the period.
Gulf of Thailand, West Coast:	Expected mostly cloudy with rain and fresh wind at the begining and the end of the period. Isolated rain in the middle of the period.
Southern Thailand, West Coast:	Cloudy with rain early in the period. Fine weather with local light rain in the rest.

Meteorological Department
26 / 11 / 1962

สถานีฝน Station	วันที่และจำนวนน้ำฝนเป็นมิลลิเมตร Date and amount of rainfall in m.m. 19	20	21	22	23	24	25	ฝนรวม ม.ม. Total m.m.	ฝนรวมตั้งแต่ Accumulative rainfall, Since Jan.1 ฝนจริง Actual	สูง(+)ต่ำ(-)กว่าปกติ Above(+)or Below(-) Normal
...ภาคเหนือ, อ่าวไทยฝั่งตะวันออก			ไม่มีฝนตกตลอดสัปดาห์							
...orthern Part, Gulf of East Coast			No rain throughout the week							
ภาคตะวันออกเฉียงเหนือ Northeastern Part										
...ย Loei*			0.8	0.1				0.9		
...ชัย Chokchai			29.3					29.3		
...งรอง Nang Rong			0.7					0.7		
ภาคกลาง Central Part										
...ศุชัยชาญ Wiset Chaichan			18.4							
...ปาโมก Pa Mok			8.5							
...านนา Ban Na			5.3							
...งเขน Bang Khen				8.8						
...งกอนที Bang-Konti			8.5							
...ญประเทศ Aranyaprathet*							9.2	9.2	1329.7	-
...ร Bangkok*							0.4	0.4	1376.8	-
อ่าวไทย ฝั่งตะวันตก Gulf of Thailand, West Coast										
...ะจวบคีรีขันธ์ Prachuap*			0.5					0.5	846.3	- 231.3
...วหิน Hua Hin*		1.1		4.0				5.1	648.9	- 370.9
...พร Chumphon*			11.0	26.5	12.8	4.5	21.0	75.8	2288.7	+ 530.2
...าแซะ Tha Sae				1.5				-		
...านดอน Bandon*			4.3	19.7		0.9	52.7	77.6	1560.2	+ 86.3
...ไชยา Chaiya				24.3				24.3		
...รศรีธรรมราช Nakhon Si-thammarat*	15.0		39.3	0.5	28.4	1.8	119.8	204.8	1845.1	- 2.9
...ชล Sichon					2.9			-		
...กพนัง Phak Phanang			10.0		6.1			-		
...ัทลุง Phatthalung	8.3		4.2	6.1				18.6		
...าไชยสน Khao Chai Son			59.7	51.4				111.1		
...งขลา Songkhla*	1.7		10.2	12.3	1.4	48.5	94.6	168.7	1530.0	+ 111.8
...ัตตภูมิ Rattaphum			20.8					20.8		
...าดใหญ่ Hat Yai	10.1							-		
...นองจิก Nong Chik						78.5		78.5		

สถานีฝน Station		วันที่และจำนวนน้ำฝนเป็นมิลลิเมตร Date and amount of rainfall in m.m.							ฝนรวม มม. Total m.m.	ฝนรวมตั้งแต่ 1 ม.ค. Accumulative rainfall, Since Jan.1	
		19	20	21	22	23	24	25		ฝนจริง Actual	สูง(+)ต่ำ(-) กว่าค่าปกติ Above(+)or Below(-) Normal
ปัตตานี	Pattani				18.9	14.1	42.7		75.7		
ยะหริ่ง	Yaring			45.1	18.5	32.6			96.3		
ปะนาเระ	Panarae			41.1	22.4	9.7			73.2		
นราธิวาส	Narathiwat*			5.1	34.4	30.6	23.5	5.8	99.4	1873.5	- 87.7
ตากใบ	Tak Bai			10.9	26.5	44.6	29.8		111.8		
ยี่งอ	Yi Ngo					23.8	46.5		70.3		
<u>ภาคใต้ฝั่งตะวันตก Southern Thailand, West Coast</u>											
ระนอง	Ranong*				3.7			5.6	9.3	3753.1	-1315.7
ท้ายเหมือง	Thay Muang				5.9				5.9		
ภูเก็ต	Phuket*	0.8		5.4			10.2		-		
สนามบินภูเก็ต	Phuket Air-port*			1.0	0.2		46.7	52.8	100.7	2428.9	
สนามบินตรัง	Trang Air-port*				5.6			29.4	35.0	2306.6	+ 239.4
ปะเหลียน	Pa Lien	4.9							4.9		
?เกา	Si Kao				0.9				0.9		
ย่านตาขาว	Yan Ta Khao				7.5				7.5		

หมายเหตุ

ช่องว่าง = ไม่มีรายงานฝนตก

* = สถานีตรวจอากาศ

Remark

Blank = No report

* = Synoptic Station

12/

Air mail
PRINTED MATTER

Library, U.S.Weather,
Bureau , Washington ,
25, D.C. U.S.A.

(Meteorological Department)

25

กรมอุตุนิยมวิทยา สำนักนายกรัฐมนตรี

รายงานอากาศประจำสัปดาห์ ระหว่างวันที่ ๒๖ พ.ย.ถึง ๒ ธ.ค.๒๕๐๕

ฉบับที่ ๔๘/๒๕๐๕

พลเรือตรี สนิท เวสารัชชนันท์

อธิบดี

*****

Thailand

METEOROLOGICAL DEPARTMENT

OFFICE OF THE PRIME MINISTER

BANGKOK THAILAND

LIBRARY
DEC 11 1962
WEATHER BUR.

WEEKLY WEATHER REPORT

DURING THE PERIOD NOV.26 - DEC.2,1962

No.48/1962

Sanit Vesa-rajananda

Rear Admiral, Director General

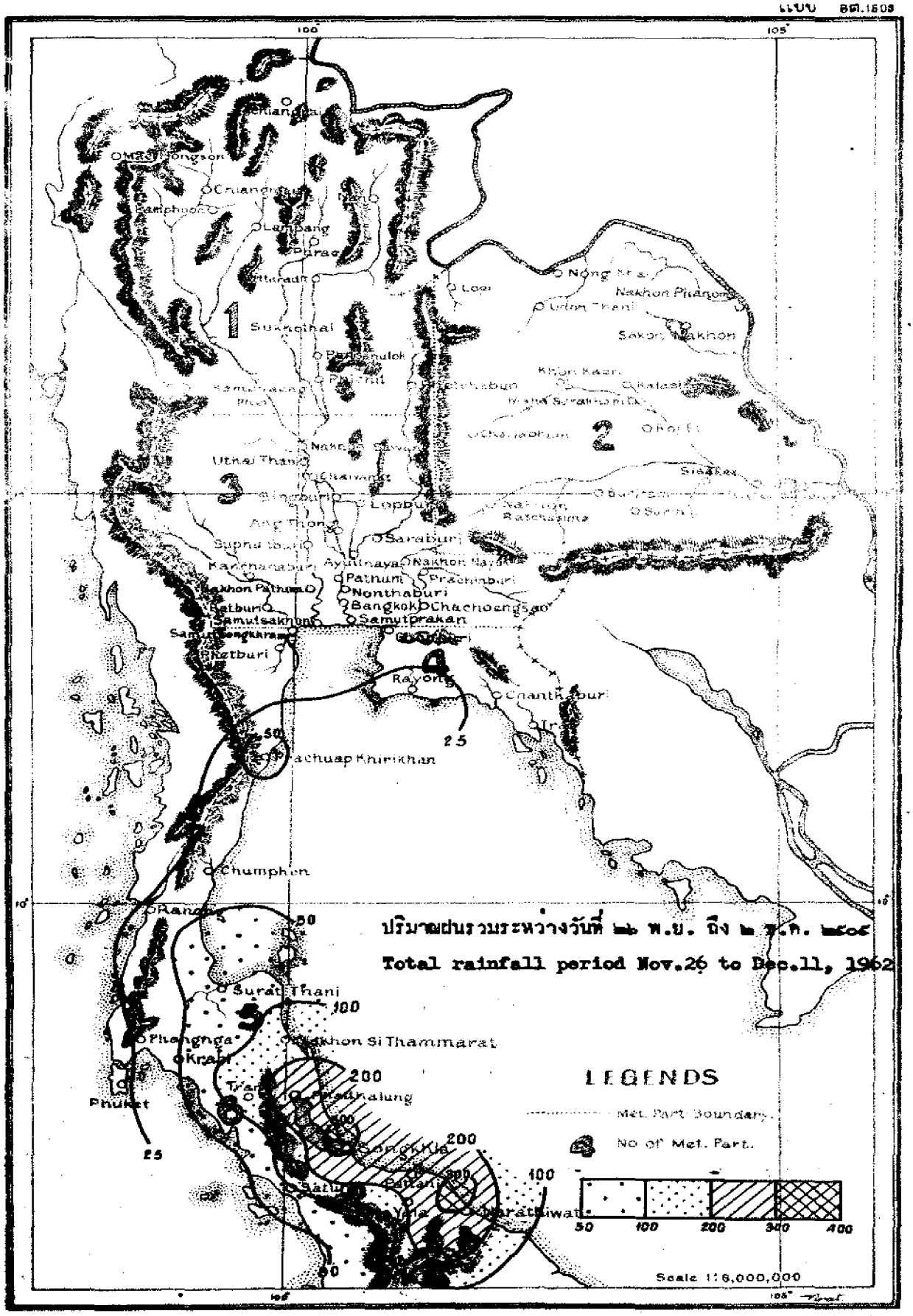

ปริมาณฝนรวมระหว่างวันที่ ๒๖ พ.ย. ถึง ๒ ธ.ค. ๒๕๐๕
Total rainfall period Nov.26 to Dec.11, 1962
LEGENDS
Met. Part Boundary.
No of Met. Part.
50
100
200
300
400
Scale 1:6,000,000
Chiangmai
Lampang
Phrae
Sukhothai
Phitsanulok
Phichit
Nong Khai
Nakhon Phanom
Udon Thani
Sakon Nakhon
Khon Kaen
Kalasin
Mahasarakham
Roi Et
Uthai Thani
Chaiyaphum
Sisaket
Lopburi
Ang Thong
Saraburi
Suphanburi
Kanchanaburi
Ayutthaya
Nakhon Nayok
Pathum
Prachinburi
Nakhon Pathom
Nonthaburi
Bangkok
Chachoengsao
Ratburi
Samutsakhon
Samutprakan
Samutsongkhram
Phetburi
Rayong
Chanthaburi
Prachuap Khirikhan
Chumphon
Ranong
Surat Thani
Phangnga
Krabi
Nakhon Si Thammarat
Phuket
Phatthalung
Songkhla
Satun
Pattani
Yala
Narathiwat
1
2
3
4
5
25
50
100
200

สรุปลักษณะอากาศทั่วไปในรอบสัปดาห์

ระหว่างวันที่ ๒๖ พ.ย. – ๒ ธ.ค. ๒๕๐๕

๑. พายุดีเปรสชั่นซึ่งก่อตัวขึ้นในอ่าวไทยได้เคลื่อนขึ้นฝั่งภาคใต้บริเวณจังหวัดนครศรีธรรมราชเมื่อวันที่ ๒๕ พ.ย.ผ่านจังหวัดภูเก็ตลงสู่ทะเลอันดามันในวันรุ่งขึ้น แล้วเคลื่อนตัวต่อไปทางทิศตะวันตก ทำให้มีลมแรง คลื่นจัด ในอ่าวไทย และภาคใต้ตั้งแต่ชุมพรลงไป

๒. ในวันที่ ๒๘ พ.ย.บริเวณความกดอากาศสูงในประเทศจีนได้แผ่ลงมาปกคลุมประเทศไทยตลอดสัปดาห์ ทำให้อุณหภูมิในประเทศไทยลดลงประมาณ ๙° – ๑๒° ซ. อุณหภูมิต่ำสุดที่จังหวัดพระนคร เมื่อวันที่ ๒ ธ.ค. ๑๕.๗° ซ.

๓. พายุไต้ฝุ่น "ลูซี่" ได้เคลื่อนจากมหาสมุทรแปซิฟิคผ่านหมู่เกาะฟิลลิปปินส์เข้ามาในทะเลจีนใต้ และได้สลายตัวในทะเลจีนใต้ ทางใต้ของไซ่ง่อนเมื่อคืนวันที่ ๑ ธ.ค.

๔. ในวันที่ ๒ ธ.ค.พายุโซนร้อน "แมรี่" ได้ก่อตัวขึ้นในทะเลจีนใต้ ที่ประมาณแลตติจูด ๘.๐° น. ลองติจูด ๑๑๒.๐° อ. หรือประมาณ ๕๕๐ ก.ม. ทางตะวันออกเฉียงใต้ของไซ่ง่อน และกำลังเคลื่อนตัวมาทางทิศตะวันตกช้า ๆ ความเร็วลมสูงสุดรอบศูนย์กลางประมาณ ๖๕ กม./ ชม.

๕. ตลอดสัปดาห์ที่แล้วมามีฝนเกือบทั่วไปในภาคใต้ โดยมีฝนตกหนักมากตั้งแต่พัทลุงลงไปถึงนราธิวาส ในวันที่ ๑ ธ.ค. ส่วนในภาคอื่น ๆ มีฝนเล็กน้อยเป็นบางแห่งในวันที่ ๒๖ – ๒๘ พ.ย.

กรมอุตุนิยมวิทยา

๓ ธ.ค.๒๕๐๕

General Situation

Period Nov.26 – Dec.2, 1962

1. Depression developing in the Gulf of Thailand moved toward Southern Thailand over the vicinity of Nakhon Si Thammarat and Phuket on Nov.25. It further moved westward to Andaman Sea on Nov.26. The depression caused strong winds and rough seas throughout the Gulf of Thailand and Southern Thailand from Chumphon southward.

2. On Nov.28 anticyclone in China mainland spread southward to Thailand. It caused 9°– 12°C. droping temperature in Thailand. The minimum temperature of Bangkok was 15.7°C. at the morning of Dec. 2.

3. Typhoon "Lucy" moved from Pacific Ocean crossing Philippine Islands to South China Sea and dissipated in South China Sea to the south of Saigon during the night of Dec.1.

4. On Dec.2 the tropical storm "Mary" developed in South China Sea near 8.0° N., 112.0° E. or 550 km. southeast of Saigon, moving westward slowly. The maximum wind is 65 km./ hr. around the centre.

5. Scattered rains occurred in the Southern Part throughout the week with very heavy falls, from Phatthalung southward on Dec.1. Light rains isolated in the other parts of the country on Nov.26 – 28, and no rain was recorded the rest of the week.

Meteorological Department
3 / 12 / 1962

การคาดหมายลักษณะอากาศใน ๗ วันข้างหน้า
ตั้งแต่วันที่ ๓ – ๙ ธ.ค. ๒๕๐๕

ภาคเหนือ ภาคตะวันออกเฉียงเหนือ	อากาศจะหนาวเกือบตลอดสัปดาห์ต่อไปอีก
ภาคกลาง อ่าวไทย ฝั่งตะวันออก	อากาศยังคงเย็นอยู่ต่อไปเกือบตลอดสัปดาห์ อุณหภูมิจะค่อย ๆ สูงขึ้นในระยะปลายสัปดาห์
อ่าวไทย ฝั่งตะวันตก	คาดว่าในระยะ ๗ วันนี้ จะมีเมฆมากกับมีฝนและลมแรงทั่วไป ทางตอนใต้ของจังหวัดนครศรีธรรมราชลงไป ส่วนเหนือนครศรีธรรมราชขึ้นมาอากาศดีเป็นส่วนมาก กับจะมีฝนเล็กน้อยเป็นบางแห่ง
ภาคใต้ ฝั่งตะวันตก	อากาศดีเป็นส่วนมาก เว้นแต่จะมีฝนเป็นครั้งคราว

Weather Outlook for the next seven days
Period Dec. 3 – 9, 1962

Northern Part: Northeastern Part:	Cold weather is expected to continue nearly the whole of the week.
Central Part: Gulf of Thailand, East Coast:	The cool weather is expected to continue throughout this period. The temperature is likely to increase gradually toward the end of the period.
Gulf of Thailand, West Coast:	Mostly cloudy with rain south of Nakhon Si Thammarat accompanied with frest wind during the period. Mainly fair with some local shower north of the region mentior
Southern Thailand, West Coast:	Mainly fair except for occasional rain during the week.

Meteorological Departme
3 / 12 / 1962

สถานีฝน Station	วันที่และจำนวนน้ำฝนเป็นมิลลิเมตร Date and amout of rainfall in m.m.							ฝนรวม ... มม. Total m.m.	ฝนรวมตั้งแต่ 1 ม.ค. Accumulative rainfall. Since Jan. 1	
	26	27	28	29	30	1	2		ฝนจริง Actual	สูง(+)ต่ำ(-) กว่าปกติ Above(+)or Below(-) Normal
ภาคเหนือ										
Northern Part										
...ปาง Sop Prap			2.2					2.2		
...บินตาก Tak Air-port*		0.4						0.4		
...โขทัย Sukhothai		0.5	0.8					1.3		
...ษณุโลก Phitsanulok		1.2						1.2		
...งทอง Wang Thong		7.0						7.0		
ภาคตะวันออกเฉียงเหนือ	ไม่มีฝนตกตลอดสัปดาห์									
...rtheastern Part	No rain throughout the week									
ภาคกลาง										
Central Part										
...รัญญประเทศ Aranyaprathet*	21.8							21.8		
...ระนคร Bangkok*	0.2							0.2		
...ามบินดอนเมือง Don Muang*	1.4							1.4		
...ปากท่อ Phak Tho	3.9	0.5						4.4		
...อ่าวไทยฝั่งตะวันออก										
...lf of Thailand, East Coast										
...ชลบุรี Chonburi*								0.0		
...พนัสนิคม Phanat Nikhom								0.0		
...บ้านบึง Ban Bung								0.0		
...ศรีราชา Si Racha								0.0		
...สีชัง Si Chang*								0.0		
...สัตหีบ Sattahip*		0.2						0.2		
...ระยอง Rayong*	5.0	21.3						26.3		
...บ้านค่าย Ban Khai	3.2							3.2		
...แกลง Klaeng								0.0		
...จันทบุรี Chanthaburi*						3.3		3.3		
...โปร่งน้ำร้อน Pong Namron								0.0		
...ท่าใหม่ Tha Mai								0.0		
...มะขาม Ma Kham								0.0		
...ตราด Trat								0.0		

สถานีฝน Station		วันที่และจำนวนน้ำฝนเป็นมิลลิเมตร Date and amout of rainfall in m.m.							ฝนรวม ม.ม. Total m.m.	ฝนรวมตั้งแต่ 1 ม.ค. Accumulative rai fall. Since Jan.1	
		26	27	28	29	30	1	2		ฝนจริง Actual	สูง(+) ต่ำ(-) กว่าปกติ Above(+) Below(-) Normal
๑๕.อ.เขาสะมิง	Khao Saming								0.0		
๑๖.อ.แหลมงอบ	Laem Ngop*								0.0		
๑๗.อ.คลองใหญ่	Khlong Yai*	6.0					0.6		6.6		
<u>ภาคใต้ฝั่งตะวันออก Gulf of Thailand, West Coast</u>											
๑.จ.เพชรบุรี	Phetburi	14.6							14.6		
๒.อ.บ้านแหลม	Ban Laem		4.4						4.4		
๓.จ.ประจวบ ฯ	Prachuap - Khiri Khan*	71.2							71.2	917.5	- 165.3
๔.อ.หัวหิน	Hua Hin*		15.8						15.8	664.7	- 364.3
๕.จ.ชุมพร	Chumphon*	5.3	0.4	2.8					8.5		
๖.อ.ท่าแซะ	Tha Sae	26.5							26.5		
๗.อ.สวี	Sawi	25.4	8.5						33.9		
๘.อ.หลังสวน	Lang Suan		21.2						21.2		
๙.จ.สุราษฎร์ธานี	Bandon*	6.1	14.0	3.8	28.6	0.3	1.5	2.7	57.0	-	-
๑๐.อ.ไชยา	Chaiya				83.5				83.5		
๑๑.อ.บ้านนาสาร	Ban Na San								-		
๑๒.จ.นครศรีธรรมราช	Nakhon Si-	52.5	7.6	8.1	34.2	0.4	34.3	28.8	165.9	1676.2	- 262.2
๑๓.อ.สิชล	Si Chon	32.7	18.4	33.5					84.6		
๑๔.อ.ฉวาง	Chawang								-		
๑๕.อ.ร่อนพิบูลย์	Ron Phibun								-		
๑๖.อ.ทุ่งสง	Thung Song								-		
๑๗.อ.ปากพนัง	Phak Phanang	9.9	13.8	15.7			36.2		76.6		
๑๘.จ.พัทลุง	Phatthalung		32.7	20.2	15.2	15.8	131.1		215.0	-	-
๑๙.อ.เขาไชยสน	Khao Chai So	11.9	61.8	7.6	10.1				91.4		
๒๐.จ.สงขลา	Songkhla*	5.2	44.6	15.3	55.9	1.4	133.7	105.1	361.2	1891.2	+ 364.2
๒๑.อ.รัตภูมิ	Rattaphum	8.5	62.7	14.5	45.3				131.0		
๒๒.อ.หาดใหญ่	Hat Yai	6.9	21.5	5.1	27.5		171.0		232.0		
๒๓.อ.สะเดา	Sadao	4.2	6.4						-		
๒๔.จ.ปัตตานี	Pattani	6.0	16.0	4.3	38.4		62.4		127.1		
๒๕.อ.หนองจิก	Nong Chik								-		

สถานีฝน Station	วันที่และจำนวนน้ำฝนเป็นมิลลิเมตร Date and amount of rainfall in m.m.							ฝนรวม มม. Total m.m.	ฝนรวมตั้งแต่ 1 ม.ค. Accumulative rainfall. Since Jan.1	
	26	27	28	29	30	1	2		ฝนจริง Actual	สูง(+)ต่ำ(-) กว่าปกติ Above(+)or Below(-) Normal
อ.ยะหริ่ง Yaring	17.9	40.1	2.1	54.3		142.5		256.9		
อ.ปานาเระ Panarae	10.8	11.4				98.4		120.6		
จ.นราธิวาส Narathiwat*	16.2	40.2	4.2	4.2	6.5	120.7	99.8	291.8	2265.1	+ 174.7
อ.ตากใบ Tak Bai	87.9	84.8		7.6		132.2		304.9		
อ.ยี่งอ Yi Ngo	59.7	37.1				144.6		238.4		
ภาคใต้ฝั่งตะวันตก Southern Thailand West Coast										
จ.ระนอง Ranong*	3.3	0.1	0.2	0.1				37.0	3765.8	-1336.1
อ.กระบุรี Kraburi								-		
จ.พังงา Phangnga								-		
อ.ตะกั่วป่า Takua Pa								-		
อ.ตะกั่วทุ่ง Takua Thung										
อ.ท้ายเหมือง Thay Muang				9.8				9.8		
จ.ภูเก็ต Phuket	2.4			13.2				15.6	2000.6	- 264.9
สนามบินภูเก็ต Phuket Airport*	0.7		7.0	0.3				8.0		
จ.กระบี่ Krabi								0.0		
อ.คลองท่อม Khlong Tom								0.0		
สนามบินตรัง Trang Airport*		14.0	12.8	9.2		45.1	59.8	140.9	2446.9	+ 360.6
อ.ปะเหลียน Pa Lien	19.6	29.5						49.1		
อ.สิเกา Si Kao		5.9	2.6			1.7		8.5		
อ.ย่านตาขาว Yan Ta Khao		13.6		35.9				49.5		
จ.สตูล Satun								0.0	-	-
อ.ละงู La Ngu		17.4	1.0	8.4				26.8		

หมายเหตุ **Remark**

ช่องว่าง = ไม่มีรายงานฝนตก Blank = No Report

= สถานีตรวจอากาศ * = Synoptic Station

LIBRARY
DEC 18 1962
WEATHER BUREAU

กรมอุตุนิยมวิทยา สำนักนายกรัฐมนตรี

รายงานอากาศประจำสัปดาห์ ระหว่างวันที่ ๓ – ๙ ธ.ค. ๒๕๐๕

ฉบับที่ ๔๙/๒๕๐๕

พลเรือตรี สนิท เวสารัชชนันท์

อธิบดี

****

Thailand

METEOROLOGICAL DEPARTMENT

OFFICE OF THE PRIME MINISTER

BANGKOK THAILAND

WEEKLY WEATHER REPORT

DURING THE PERIOD DEC. 3 - 9, 1962

No. 48/1962.

Sanit Vesa-rajananda

Rear Admiral, Director General

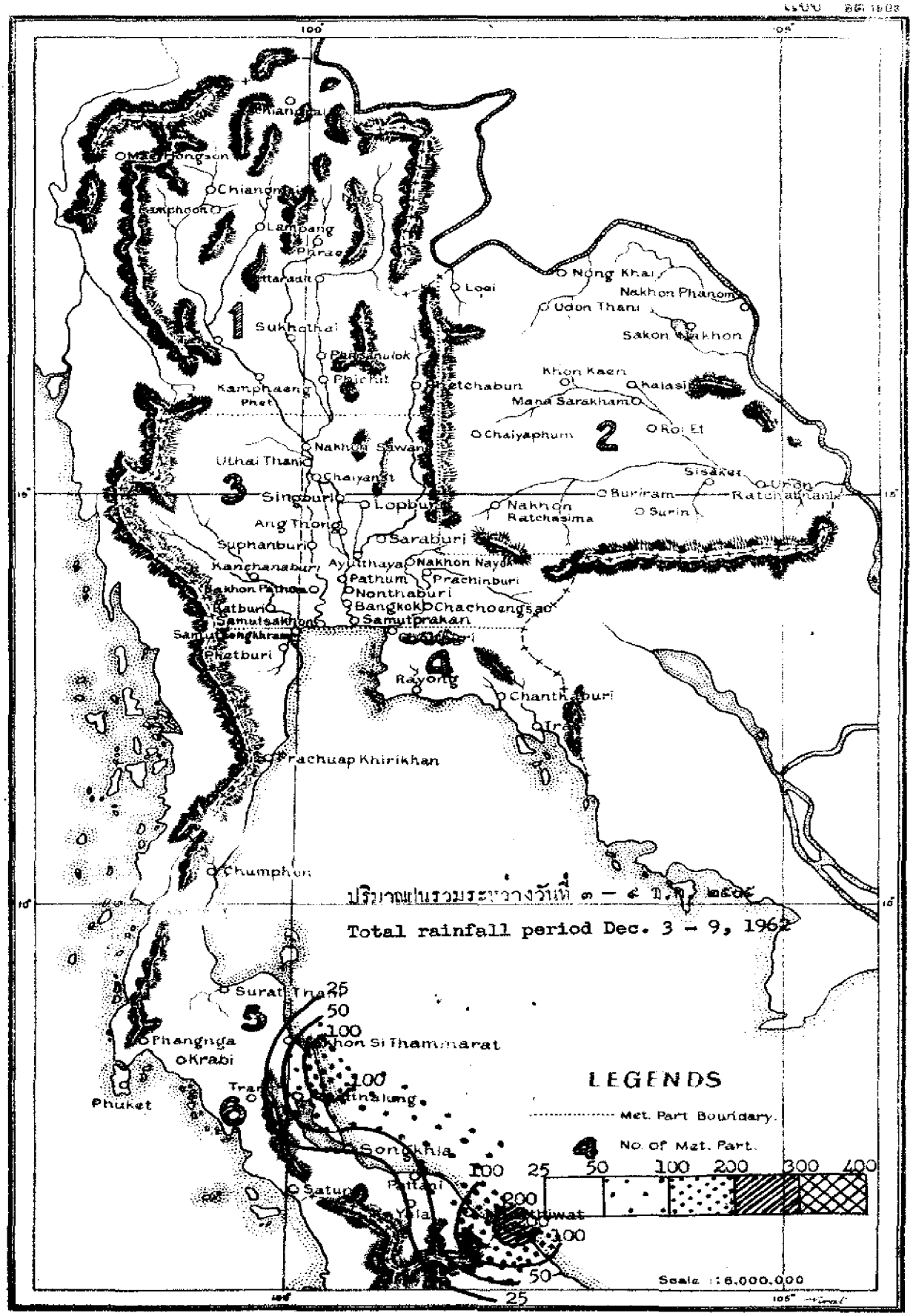
Total rainfall period Dec. 3 – 9, 1962
LEGENDS
Met. Part Boundary.
No. of Met. Part.
25 50 100 200 300 400
Scale 1:6,000,000
Chiang Mai
Lampang
Phrae
Uttaradit
Sukhothai
Phitsanulok
Phichit
Kamphaeng Phet
Nakhon Sawan
Uthai Thani
Chainat
Singburi
Lopburi
Ang Thong
Suphanburi
Saraburi
Kanchanaburi
Ayutthaya
Nakhon Nayok
Pathum
Prachinburi
Nonthaburi
Bangkok
Chachoengsao
Samutprakan
Ratburi
Samutsakhon
Phetburi
Rayong
Chanthaburi
Prachuap Khirikhan
Chumphon
Surat Thani
Nakhon Si Thammarat
Phangnga
Krabi
Phuket
Songkhla
Pattani
Yala
Satun
Loei
Nong Khai
Nakhon Phanom
Udon Thani
Sakon Nakhon
Khon Kaen
Kalasin
Mahasarakham
Roi Et
Chaiyaphum
Nakhon Ratchasima
Buriram
Surin
Sisaket
Ubon Ratchathani
Chiang Rai
Mae Hongson
Chiang Mai
Lamphun
Lampang
Phrae
Nan
Uttaradit
Sukhothai
Phitsanulok
Phichit
Kamphaeng Phet
Nakhon Sawan
Uthai Thani
Chainat
Singburi
Lopburi
Ang Thong
Suphanburi
Saraburi
Kanchanaburi
Ayutthaya
Nakhon Nayok
Pathum
Prachinburi
Nonthaburi
Bangkok
Chachoengsao
Samutprakan
Ratburi
Samutsakhon
Phetburi
Rayong
Chanthaburi
Prachuap Khirikhan
Chumphon
Surat Thani
Nakhon Si Thammarat
Phangnga
Krabi
Phuket
Songkhla
Pattani
Yala
Satun
Loei
Nong Khai
Nakhon Phanom
Udon Thani
Sakon Nakhon
Khon Kaen
Kalasin
Mahasarakham
Roi Et
Chaiyaphum
Nakhon Ratchasima
Buriram
Surin
Sisaket
Ubon Ratchathani
1
2
3
4
5
6
25
50
100
100
100
200
100
50
25

สรุปลักษณะอากาศทั่วไปในรอบสัปดาห์

ระหว่างวันที่ ๓ – ๙ ธ.ค.๒๕๐๕

๑. พายุโซนร้อน "แมรี่" ซึ่งได้ก่อตัวขึ้นในทะเลจีนใต้ตั้งแต่เมื่อวันที่ ๒ ธ.ค.โดยมีศูนย์กลางอยู่ทางตะวันออกเฉียงใต้ของไซ่ง่อนห่างประมาณ ๕๐๐ ก.ม.นั้น ตลอดสัปดาห์นี้เกือบไม่เคลื่อนตัวเลย และได้อ่อนกำลังลงเป็นดีเปรสชั่น

๒. ตั้งแต่ต้นสัปดาห์จนถึงวันที่ ๖ ธ.ค.ลมมรสุมตะวันออกเฉียงเหนือยังคงมีกำลังแรงทั่วประเทศไทยและอ่าวไทย ทำให้อุณหภูมิตามภาคต่าง ๆ ลดลงต่อไปอีก โดยเฉพาะตั้งแต่ภาคกลางขึ้นไปอากาศหนาวเย็นกว่าปกติมาก อุณหภูมิต่ำสุดวัดได้ ๓.๗° ซ.ที่จังหวัดเลยในภาคตะวันออกเฉียงเหนือเมื่อวันที่ ๖ ธ.ค. ส่วนที่จังหวัดพระนครอุณหภูมิต่ำสุด ๑๔.๑° ซ.เมื่อวันที่ ๖ ธ.ค. ต่อมาในวันที่ ๗ ธ.ค.ลมมรสุมตะวันออกเฉียงเหนือได้อ่อนกำลังลง **อากาศจึงได้เริ่มอุ่นขึ้นเป็นลำดับจนถึงสิ้นสัปดาห์**

๓. ในช่วงที่ลมมรสุมตะวันออกเฉียงเหนือยังคงมีกำลังแรง คือระหว่างวันที่ ๓ – ๖ ธ.ค. มีฝนชุกทั่วไปทางฝั่งตะวันตกของอ่าวไทย ตั้งแต่ใต้สุราษฎร์ธานีลงไป โดยเฉพาะในท้องที่จังหวัดพัทลุง สงขลา และนราธิวาสมีฝนตกหนักมากต่อเนื่องมาจากปลายสัปดาห์ก่อน จึงทำให้มีน้ำท่วมฉับพลันในระยะสั้นได้เป็นบางแห่ง

กรมอุตุนิยมวิทยา

๑๐/๑๒/๒๕๐๕

General Situation

Period Dec. 3 - 9, 1962

1. The tropical storm "Mary" developing on Dec.2 in the South China Sea in the vicinity about 500 km. Southeast of Saigon, was almost stationary throughout the whole week and weakened into the depression.

2. From the first day of the week to Dec.6, the northeast monsoon was still fresh over Thailand and the Gulf of Thailand, thus, the continuety of temperature decreasing occurred in the various parts of the country especially in the Upper Thailand which the temperature was much below normal. The extreme minimum temperature was 3.7°C. at Loei in the northeastern part on Dec. 6. The minimum temperature of Bangkok was 14.1°C. on Dec. 6. From Dec. 7 to the end of the week, the northeast monsoon was weak so the temperature was gradually increasing.

3. During the period of fresh northeast monsoon, from Dec.3 to Dec.6, copious rain occurred in the Gulf of Thailand West Coast from Surat Thani southward. Very heavy rain widespread in the areas of Phatthalung, Songkhla and Narathiwat since the last period of the former week which flash flood occurred in some districts.

Meteorological Department
10 / 12 / 1962

การคาดหมายลักษณะอากาศใน ๗ วันข้างหน้า
ตั้งแต่วันที่ ๑๐ – ๑๖ ธ.ค. ๒๕๐๕

ภาคเหนือ ภาคตะวันออกเฉียงเหนือ ภาคกลาง อ่าวไทย ฝั่งตะวันออก	ท้องฟ้าโปร่งแจ่มใสเป็นส่วนมาก อุณหภูมิยังคงสูงขึ้นเกือบตลอดสัปดาห์ คาดว่าในตอนปลายสัปดาห์อุณหภูมิจะเริ่มลดลง
อ่าวไทย ฝั่งตะวันตก	ส่วนมากอากาศดี แต่จะมีฝนบางแห่งตามชายฝั่งทางตอนใต้ของภาค ในตอนปลายสัปดาห์จะมีเมฆมาก และมีฝนเกือบทั่วไป
ภาคใต้ ฝั่งตะวันตก	ส่วนมากอากาศดี แต่จะมีฝนเล็กน้อยเป็นบางแห่งตลอดสัปดาห์

กรมอุตุนิยมวิทยา

๑๐/๑๒/๒๕๐๕

Weather Outlook for the next seven days
Period Dec. 10 - 16, 1962

Northern Part: Northeastern Part: Central Part: Gulf of Thailand, East Coast:	Generally fine with increasing in temperature to be continue most period of the week. Expected the decreasing in temperature toward the end of the week.
Gulf of Thailand, West Coast:	Mainly fair except for isolated rain along the coast in the southern portion except for cloudy weather with scattered rain toward the end of the week.
Southern Thailand, West Coast:	Mainly fair except for few local showers throughout the week.

Meteorological Departme
10 / 12 / 1962

สถานีฝน Station		วันที่และจำนวนน้ำฝนเป็นมิลลิเมตร Date and amount of rainfall in m.m. 3	4	5	6	7	8	9	ฝนรวม ม.ม. Total m.m.	ฝนรวมตั้งแต่ 1 ม.ค. Accumulative rainfall. Since Jan.1 ฝนจริง Actual	สูง(+) ต่ำ(-) กว่าปกติ Above(+) or Below(-) Normal
ภาคเหนือ Northern Part			ไม่มีฝนตกตลอดสัปดาห์ No rain throughout the week								
ภาคตะวันออกเฉียงเหนือ Northeastern Part			ไม่มีฝนตกตลอดสัปดาห์ No rain throughout the week								
ภาคกลาง Central Part			ไม่มีฝนตกตลอดสัปดาห์ No rain throughout the week								
ว่าวไทย ฝั่งตะวันออก Gulf of Thailand, East Coast			ไม่มีฝนตกตลอดสัปดาห์ No rain throughout the week								
ว่าวไทย ฝั่งตะวันตก Gulf of Thailand, West Coast											
นดอน	Bandon*	0.7							0.7	1617.9	+ 34.4
รศรีธรรมราช	Nakhon Si thammarat*	33.8	1.0					7.7	42.5	2071.8	- 73.9
ภพนัง	Phak Phanang	183.3							183.3		
ลุง	Phatthalung	75.5	7.9	3.2					86.6		
าไชยสน	Khao Chai Son	41.5	19.6	22.3	9.6				93.0		
งขลา	Songkhla*	21.2		0.6	4.0			2.2	28.0	1919.2	+ 262.2
ตภูมิ	Rattaphum	25.7			4.7				30.4		
ตใหญ่	Hat Yai	14.1							14.1		
เดา	Sadao	7.2							7.2		
ตานี	Pattani	28.5							28.5		
องจิก	Nong Chik	34.6							34.6		
หริ่ง	Yaring	67.8		2.2					70.0		
นาเระ	Panarae	48.6				12.8			61.4		
ราธิวาส	Narathiwat*	124.4	50.5	7.6	0.8				183.3	2348.6	+ 67.5
กใบ	Tak Bai	162.9	17.3	12.4					192.6		
อ	Yi Ngo	33.1							33.1		
ใต้ ฝั่งตะวันตก Southern Thailand, West Coast											
ภูเก็ต	Phuket*		1.2						1.2	2101.8	- 191.5
ลัง	Trang Air-port*	9.6	5.1						14.7	2461.6	+ 358.0

8.

Air mail
PRINTED MATTER
Library, U.S.Weather,
Bureau , Washington,
25, D.C. U.S.A.

(Meteorological Department)

WEATHER BUREAU

กรมอุตุนิยมวิทยา สำนักนายกรัฐมนตรี

รายงานอากาศประจำสัปดาห์ ระหว่างวันที่ ๑๐ – ๑๖ ธ.ค. ๒๕๐๕

ฉบับที่ ๕๐/๒๕๐๕

พลเรือตรี สนิท เวสารัชชนันท์

อธิบดี

****

METEOROLOGICAL DEPARTMENT

OFFICE OF THE PRIME MINISTER

BANGKOK THIALAND

WEEKLY WEATHER REPORT

DURING THE PERIOD DEC. 10 - 16, 1962

No. 49/1962

Sanit Vesa-rajananda

Rear Admiral, Director General

แบบ อต.1603

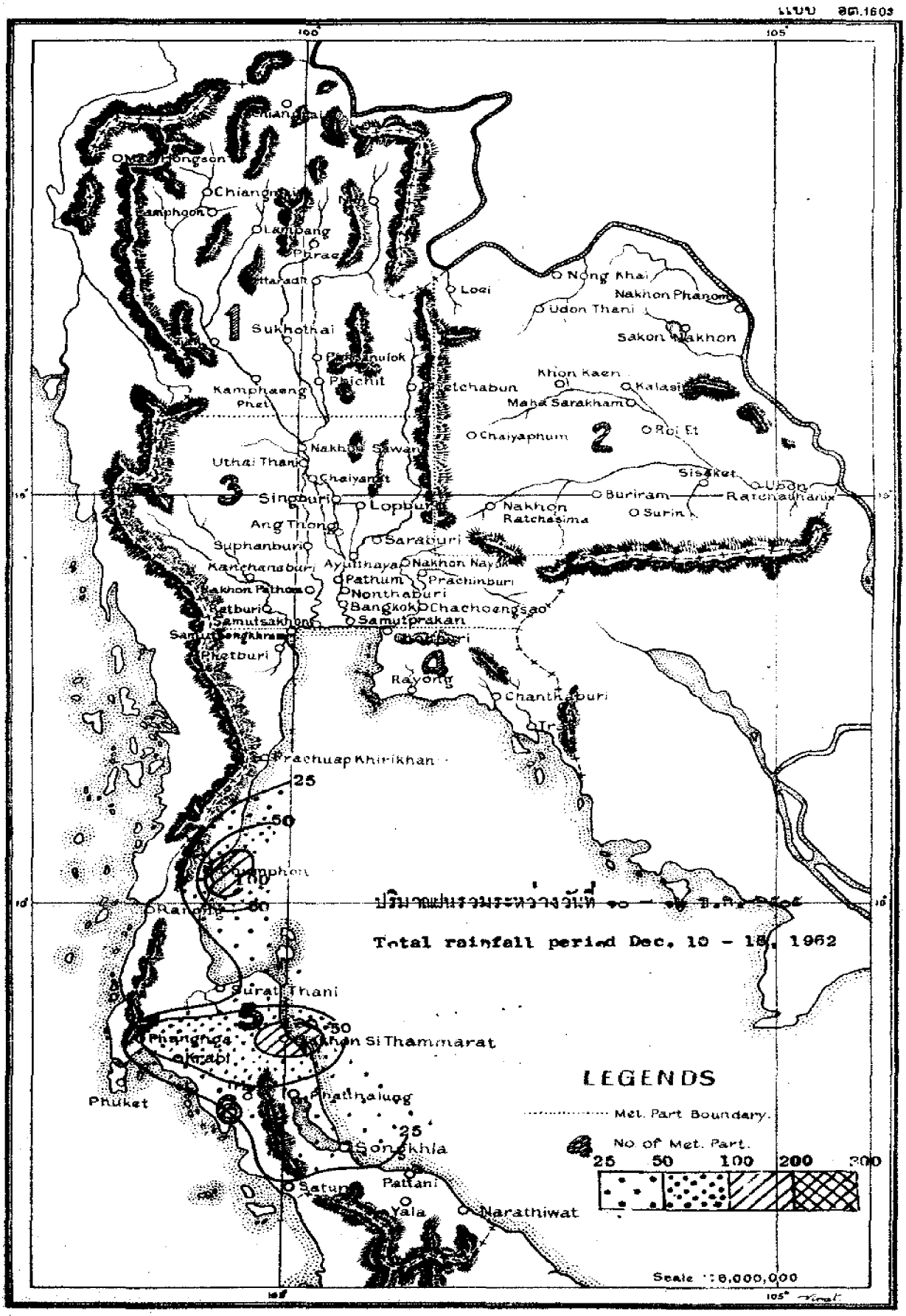

ปริมาณฝนรวมระหว่างวันที่ ๑๐ – ๑๒ ธ.ค. ๒๕๐๕

Total rainfall period Dec. 10 – 18, 1962

สรุปลักษณะอากาศทั่วไปในรอบสัปดาห์
ระหว่างวันที่ ๑๐ – ๑๖ ธ.ค. ๒๕๐๕

๑. พายุโซนร้อน "แมรี่" ในทะเลจีนใต้ซึ่งได้ออนกำลังเป็นดีเปรสชั่น และมีศูนย์กลางอยู่ทางทิศตะวันออกเฉียงใต้ของไซ่ง่อนห่างประมาณ ๕๐๐ ก.ม.นั้น ได้สลายตัวไปในวันแรกของสัปดาห์คือวันที่ ๑๐ ธ.ค.

๒. ในวันที่ ๑๑ ธ.ค. มีดีเปรสชั่นก่อตัวขึ้นอีกในอ่าวเบงกอลบริเวณแลตติจูด ๑๒.๐ น. ลองติจูด ๙๐.๕ อ. หรือทางทิศตะวันตกของปอร์ตแบลร ห่างประมาณ ๒๘๐ ก.ม. ดีเปรสชั่นนี้ได้ทำให้มีฝนตกเล็กน้อยเกือบทั่วไปทางตอนใต้ของภาคเหนือในระหว่างวันที่ ๑๑ – ๑๒ ธ.ค. และในวันที่ ๑๕ ธ.ค. ดีเปรสชั่นนี้ได้สลายตัวไป ณ บริเวณใกล้เคียงกับที่ได้ก่อตัวขึ้นนั้นเอง

๓. ตลอดสัปดาห์ปรากฏว่าลมมรสุมตะวันออกเฉียงเหนือในประเทศไทยและอ่าวไทยมีกำลังอ่อนลงมาก ทำให้อุณหภูมิในประเทศไทยค่อนข้างสูงและทางฝั่งตะวันตกของอ่าวไทยมีฝนน้อยลง

กรมอุตุนิยมวิทยา
๑๗/๑๒/๒๕๐๕

General Situation

Period Dec.10 – 16, 1962

1. The weak tropical storm "Mary" centering 500 km. southeast of Saigon, dissipated on the first day of the week.

2. On Dec.11, a depression developed in Bay of Bengal near Lat. 12.0 N. Long. 90.5 E. or 280 km. west of Port Blair and dissipated afterward near the developing vicinity on Dec. 15. This depression caused scattered light rain over the southern portion of the Northern Thailand during Dec. 11 – 12.

3. Weak northeast monsoon covered Thailand and the Gulf of Thailand throughout the week, thus, the temperature was rather hight and less rain occurred over the west coast of the Gulf of Thailand.

Meteorological Department
17 / 12 / 1962

การคาดหมายลักษณะอากาศใน ๗ วันข้างหน้า
ตั้งแต่วันที่ ๑๗ – ๒๓ ธ.ค.๒๕๐๕

ภาคเหนือ ภาคตะวันออกเฉียงเหนือ ภาคกลาง อ่าวไทย ฝั่งตะวันออก	ตลอดสัปดาห์นี้ คาดว่า ท้องฟ้าโปร่งแจ่มใส และอุณหภูมิจะลดลงเล็กน้อย
อ่าวไทย ฝั่งตะวันตก	ตลอดระยะ ๗ วันนี้ อากาศดีทั่วไปกับจะมีฝนเป็นบางแห่ง
ภาคใต้ ฝั่งตะวันตก	อากาศดี กับจะมีฝนเล็กน้อยเป็นบางแห่งตลอดสัปดาห์

กรมอุตุนิยมวิทยา
๑๗/๑๒/๒๕๐๕

Weather Outlook for the next seven days
Period Dec. 17 – 23, 1962

Northern Part: Northeastern Part: Central Part: Gulf of Thailand, East Coast:	Practically fine weather with slightly decreasing in temperature is expected throughout the week.
Gulf of Thailand, West Coast:	Generally fair with possibility of isolated rain is expected throughout the period.
Southern Thailand, West Coast:	Fair with local showers will occur throughout the period.

Meteorological Department
17 / 12 / 1962

สถานีฝน Station		วันที่และจำนวนน้ำฝนเป็นมิลลิเมตร Date and amount of rainfall in m.m.							ฝนรวม ม.ม. Total m.m.	ฝนรวมตั้งแต่ 1 ม.ค. Accumulative rainfall. Since Jan.1	
		10	11	12	13	14	15	16		ฝนจริง Actaul	สูง(+)ต่ำ(-) กว่าปกติ Above(+)or Below(-) Normal
ภาคเหนือ											
orthern Part											
หางดง	Hang Dong		0.4						0.4		
ออด	Hot		2.8						2.8		
ลำปาง	Lampang*			0.2					0.2		
ามบินแพร่	Phrae Air-port*			0.5					0.5		
น่าน	Nan*			0.4					0.4		
อุตรดิตถ์	Uttaradit*			3.4					3.4		
ลับแล	Lap Lae		1.2	5.2					6.4		
ตาก	Tak			7.2	6.6				13.8		
บ้านตาก	Ban Tak		1.8	5.4					7.2		
แม่สอด	Mae Sot*			3.7					3.7		
สุโขทัย	Sukhothai			0.7					0.7		
สวรรคโลก	Sawankhalok			3.6					3.6		
พิษณุโลก	Phitsanulok*			8.3					8.3		
กำแพงเพชร	Kamphaeng Phet			4.4					4.4		
ตะพานหิน	Thaphanhin			2.2					2.2		
เพชรบูรณ์	Phetchabun*			2.1					2.1		
หล่มเก่า	Lom Kao			4.0					4.0		
หล่มสัก	Lom Sak			2.5					2.5		
ภาคตะวันออกเฉียงเหนือ											
ortheasborn Part											
เลย	Loei*			4.4					4.4		
หนองคาย	Nong Khai			0.9					0.9		
บ้านผือ	Ban Phu			1.9					1.9		
ชัยภูมิ	Chaiyaphum*			0.2					0.2		
ภาคกลาง				ไม่มีฝนตกตลอดสัปดาห์							
entral Part				No rain throughout the week							
อ่าวไทยฝั่งตะวันออก				ไม่มีฝนตกตลอดสัปดาห์							
ulf of Thailand East Coast				No rain throughout the week							
ภาคใต้ฝั่งตะวันออก											
outhern Thailand East Coast											
ประจวบคีรีขันธ์	Prachuap Khiri-Khan*				14.1				14.1	-	-
ชุมพร	Chumphon*	1.1	17.9	21.7	64.4	4.1			109.4		
ท่าแซะ	Tha Sae			10.5	25.0	13.2			48.7		

สถานีฝน Station		วันที่และจำนวนน้ำฝนเป็นมิลลิเมตร Date And amount of rainfall in m.m.							ฝนรวม ม.ม. Total m.m.	ฝนรวมตั้งแต่ 1 ม.ค. Accumulative rainfall, Since Jan. 1	
		10	11	12	13	14	15	16		ฝนจริง Actual	สูง(+)ต่ำ(-) กว่าปกติ Above(+)or Below(-) Normal
อ.สวี	Sawi								-		
อ.หลังสวน	Lang Suan				34.0				34.0		
จ.บ้านดอน	Bandon*		0.3			4.0			4.3	1622.2	+ 11.1
อ.บ้านนาสาร	Ban Na San		39.9		7.3				47.2		
จ.นครศรีธรรมราช	Nkhon Si-thammarat*		45.2	15.3	5.5	39.0	12.6	3.1	118.9	2150.7	- 74.3
อ.ปากพนัง	Phak Phangng		54.9			2.7			57.6		
จ.พัทลุง	Phatthalung		16.7	7.4	2.5	11.8			38.4	-	-
อ.เขาชัยสน	Khao Chai Son			5.5	3.9				9.4		
จ.สงขลา	Songkhla*	26.5							26.5	1945.7	+222.7
จ.นราธิวาส	Narathiwat*	0.9	5.1	1.1				2.5	9.6	2358.2	- 29.0
อ.ตากใบ	Tak Bai			7.4					7.4		
<u>ภาคใต้ฝั่งตะวันตก Southern Thailand, West Coast</u>											
จ.ระนอง	Ranong*		9.7		0.2				9.9	3766.7	-1263.4
จ.พังงา	Phang Nga		27.4			30.2			57.6	-	-
จ.ภูเก็ต	Phuket*		1.2						1.2	2103.0	- 202.5
สนามบินภูเก็ต	Phuket Air-port*		0.1			10.4	3.0		13.5		
จ.กระบี่	Krabi					51.1			51.1	-	-
อ.ปะเหลียน	Pa Lien			6.2					6.2		
อ.ย่านตาขาว	Yan Ta Khao			32.6					32.6		
อ.ละงู	La Ngu			26.7					26.7		

หมายเหตุ

ช่องว่าง = ไม่มีรายงานฝนตก

* = สถานีตรวจอากาศ

Remark

Blank = No report

* = Sympptic Station

12.—

ไปรษณียอากาศ
AIR MAIL

Air mail
PRINTED MATTER
Library, U.S.Weather,
Bureau , Washington,
25, D.C. U.S.A.

(Meteorological Department)

LIBRARY
WEATHER BUREAU

กรมอุตุนิยมวิทยา สำนักนายกรัฐมนตรี

รายงานอากาศประจำสัปดาห์ ระหว่างวันที่ ๑๗ – ๒๓ ธ.ค.๒๕๐๕

ฉบับที่ ๕๑/๒๕๐๕

พลเรือตรี สนิท เวสารัชชนันท์

อธิบดี

****

METEOROLOGICAL DEPARTMENT

OFFICE OF THE PRIME MINISTER

BANGKOK THAILAND

WEEKLY WEATHER REPORT

DURING THE PERIOD DEC. 17 - 23, 1962

No 50/1962

Sanit Vesa-rajananda

Rear Admiral, Director General

แบบ อต.1603

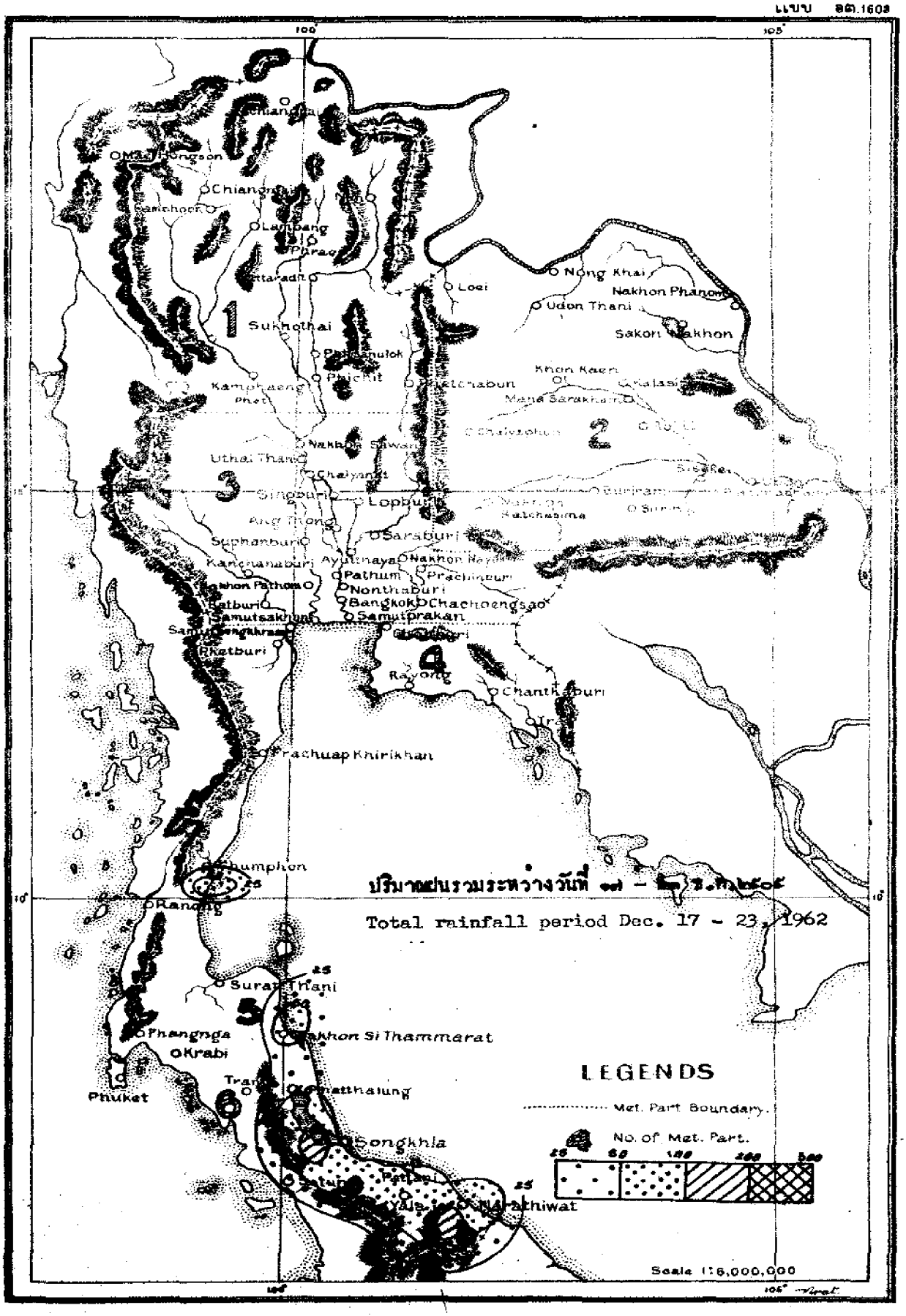
Total rainfall period Dec. 17 - 23, 1962
LEGENDS
Met. Part Boundary.
No. of Met. Part.
Scale 1:6,000,000
Chiang Rai
Chiang Mai
Lampang
Phrae
Nan
Sukhothai
Phitsanulok
Phichit
Loei
Nong Khai
Nakhon Phanom
Udon Thani
Sakon Nakhon
Khon Kaen
Kalasin
Mahasarakham
Kamphaeng Phet
Nakhon Sawan
Uthai Thani
Chainat
Singburi
Lopburi
Nakhon Ratchasima
Buriram
Surin
Ang Thong
Saraburi
Suphanburi
Kanchanaburi
Ayutthaya
Nakhon Nayok
Pathum Thani
Prachinburi
Nakhon Pathom
Nonthaburi
Ratburi
Bangkok
Chachoengsao
Samutsakhon
Samutprakan
Samutsongkhram
Chonburi
Rayong
Chanthaburi
Prachuap Khirikhan
Chumphon
Ranong
Surat Thani
Nakhon Si Thammarat
Phangnga
Krabi
Phuket
Trang
Phatthalung
Songkhla
Satun
Pattani
Yala
Narathiwat

สรุปลักษณะอากาศทั่วไปในรอบสัปดาห์

ระหว่างวันที่ ๑๗ – ๒๓ ธ.ค. ๒๕๐๕

๑. ลมมรสุมตะวันตกเฉียงเหนือในประเทศไทย และอ่าวไทยมีกำลังแรงขึ้นในระหว่างสัปดาห์ ทำให้อุณหภูมิในประเทศไทยลดลงโดยทั่วไป และมีฝนชุกขึ้นในบริเวณฝั่งตะวันตกของอ่าวไทยตั้งแต่ใต้ชุมพรลงไป

๒. มีบริเวณความกดอากาศต่ำปกคลุมทางตอนใต้สุดของภาคใต้ในวันที่ ๑๗ ธ.ค. จึงทำให้มีฝนตกหนักทั่วไปทางตอนใต้สุดของภาคใต้

กรมอุตุนิยมวิทยา

๒๔/๑๒/๒๕๐๕

General Situation

Period Dec. 17 – 23, 1962

1. During the week, the northeast monsoon was strengthening over Thailand and the Gulf of Thailand which caused decreasing in temperature in the various parts of the country and also copious rains occurred in the Gulf of Thailand West Coast from Chumphon southward.

2. On Dec. 17, a low cell was located in the extreme south of the southern Thailand, thus, widespread heavy rains occurred in the mentioned area.

Meteorological Department
24 / 12 / 1962

การคาดหมายลักษณะอากาศใน ๗ วันข้างหน้า
ตั้งแต่วันที่ ๒๔ – ๓๐ ธ.ค.๒๕๐๕

ภาคเหนือ ภาคตะวันออกเฉียงเหนือ	ท้องฟ้าโปร่งแจ่มใสทั่วไป คาดว่าอากาศจะยังคงเย็นอยู่อีกในตอนต้นสัปดาห์ แต่อุณหภูมิจะเริ่มสูงขึ้นในตอนปลายสัปดาห์
ภาคกลาง อ่าวไทย ฝั่งตะวันออก	ทั่ว ๆ ไปอากาศดี และอากาศยังคงเย็นอยู่ต่อไปอีก ๒ วัน หลังจากนี้แล้วอุณหภูมิจะสูงขึ้น
อ่าวไทย ฝั่งตะวันตก	ส่วนมากอากาศดี กับจะมีฝนบางแห่งตลอดสัปดาห์
ภาคใต้ ฝั่งตะวันตก	ส่วนมากอากาศดี กับจะมีฝนเล็กน้อยเป็นบางแห่งตลอดทั้งสัปดาห์

กรมอุตุนิยมวิทยา
๒๔/๑๒/๒๕๐๕

Weather Outlook for the next seven days
From Dec.24 – 30, 1962

Northern Part: Northeastern Part:	Generally fine and cool weather is expected to continue in the first half of the week, then the temperature will increase afterward.
Central Part: Gulf of Thailand, East Coast:	Prectically fair and cool is expected to continue in the next two days. After this the temperature will gradually increase.
Gulf of Thailand, West Coast:	Mainly fair with isolated rain throughout the week.
Southern Thailand, West Coast:	Mainly fine with light local showers throughout the week.

Meteorological Department
24 / 12 / 1962

สถานี Station		วันที่และจำนวนน้ำฝนเป็นมิลลิเมตร Date and amount of rainfall in m.m.							ฝนรวม มม. Total m.m.	ฝนรวมตั้งแต่ 1 มี.ค. Accumulative rainfall, Since Jan.1	
		17	18	19	20	21	22	23		ฝนจริง Actual	สูง(+)ต่ำ(-) กว่าปกติ Above(+) or Below(-) Normal
ภาคเหนือ			ไม่มีฝนตกตลอดสัปดาห์								
Northern Part			No rain throughout the week								
ภาคตะวันออกเฉียงเหนือ			ไม่มีฝนตกตลอดสัปดาห์								
Northeastern Part			No rain throughout the week								
ภาคกลาง			ไม่มีฝนตกตลอดสัปดาห์								
Central Part			No rain throughout the week								
อ่าวไทย ฝั่งตะวันออก			ไม่มีฝนตกตลอดสัปดาห์								
Gulf of Thailand, East Coast			No rain throughout the week								
อ่าวไทย ฝั่งตะวันตก											
Gulf of Thailand, West Coast											
จ.ชุมพร	Chumphon		2.8	4.0					6.8	2413.4	+ 521.6
อ.ท่าแซะ	Tha Sae				4.0				4.0		
อ.สวี	Sawi		28.5		39.2				67.7		
อ.หลังสวน	Lang Suan		13.6		4.6				18.2		
จ.สุราษฎร์ธานี	Bandon		9.2			1.8			11.0	2273.2	+ 3.8
จ.นครศรีธรรมราช	Nakhon Si-Thammarat	14.2	1.9		9.3	19.5	2.2	35.4	82.5	2273.2	- 51.1
อ.ร่อนพิบูล	Ron Phibun	20.5			1.5				22.0		
อ.ปากพนัง	Phak Phanang	23.6			5.2				28.8		
จ.พัทลุง	Phatthalung	29.1							29.1		
อ.เขาไชยสน	Khao Chai Son	50.5	3.8						54.3		
จ.สงขลา	Songkhla	40.7	0.4	1.0	3.9				46.0	1191.7	- 603.2
อ.รัตภูมิ	Rattaphum	66.5	17.3		18.7				102.5		
อ.หาดใหญ่	Hat Yai	35.5	11.5		5.4				52.4		
อ.สะเดา	Sadao	22.4	6.3		18.7				47.4		
จ.ปัตตานี	Pattani	30.1	3.3						33.4		
อ.หนองจิก	Nong Chik	52.5							52.5		
อ.ยะหริ่ง	Yaring	27.2	3.0	2.3	5.1				37.6		
จ.นราธิวาส	Narathiwat	36.6	45.7	6.9	4.8	0.3		1.9	96.2	2452.4	- 19.4
อ.ตากใบ	Tak Bai	34.1	34.2	4.3					72.6		
อ.ยี่งอ	Yi Ngo	76.1	31.1						107.2		

สถานี Station		วันที่และจำนวนน้ำฝนเป็นมิลลิเมตร Date and amount of rainfall in m.m.							ฝนรวม มม. Total m.m.	ฝนรวมตั้งแต่ 1 ม.ม. Accumulative rainfall. Since Jan.1 ฝนจริง Actual	สูง(+) ต่ำ(-) กว่าปกติ Above(+) or Below(-) Normal
		17	18	19	20	21	22	23			
ภาคใต้ ฝั่งตะวันตก											
Southern Thailand, west Coast											
จ.ระนอง	Ranong		1.4		5.5				6.9	3773.6	-1272.8
จ.ภูเก็ต	Phuket	1.6				0.8			2.4	2122.3	- 195.6
สนามบินภูเก็ต	Phuket Airport				1.4				1.4		
กระบี่	Krabi	6.6							6.6		
คลองท่อม	Khlong Tom	4.6							4.6		
จ.ตรัง	Trang Airport	8.0				0.3			8.3	2469.6	+ 358.3
อ.ปะเหลียน	Pa Lien	8.3							8.3		
อ.สิเกา	Si Kao	9.8							9.8		
อ.ย่านตาขาว	Yan Ta Khao	17.8							17.8		
จ.สตูล	Satun	43.6	2.7						46.3		
อ.ละงู	La Ngu		1.4						1.4		
จ.พังงา	Phangnga				11.1				11.1		
อ.ตะกั่วป่า	Takua Pa				10.4				10.4		
อ.ตะกั่วทุ่ง	Takua Thung		5.0		10.9				15.9		
อ.ท้ายเหมือง	Thay Muang				13.5				13.5		

หมายเหตุ

ช่องว่าง = ไม่มีรายงานฝนตก

* = สถานีตรวจอากาศ

Remark

Blank = No report

* = Synoptic Station

อุณหภูมิสูงสุดและต่ำสุดประจำวันที่ ๑๗ — ๒๓ ธ.ค.๒๕๐๕

DAILY MAX. AND MIN. TEMPERATURE, DEC. 17 – 23, 1962

สถานี Station		อุณหภูมิสูงสุดและต่ำสุดเป็นองศา ซ. Max. and Min. temperature in degree C.							เฉลี่ยสูงสุด ต่ำสุด Average Max. Min.	เฉลี่ยในสัปดาห์ Weekly Mean	ค่าปกติประจำเดือน Monthly Normal
		[illegible]	18	19	20	21	22	23			
ภาคเหนือ											
Northern Part											
เชียงราย	Chiangrai	28.1 11.4	27.0 12.2	28.3 10.6	27.1 10.7	27.1 10.8	27.2 10.3	27.2 10.8	27.4 11.0	19.2	20.0
แม่ฮ่องสอน	Mae Hongson	30.0 12.9	30.2 15.2	29.7 14.2	29.5 11.8	30.3 13.9	29.4 12.6	25.0 12.9	29.0 13.4	21.2	21.6
ปาย	Pai	28.0 7.6	28.5 9.8	29.0 10.2	– 8.2	– –	– –	– –	– –	–	–
ขุนยวม	Khun Yuam	27.5 10.2	29.5 12.5	26.0 10.0	– 10.3	27.0 –	– 11.0	– –	27.5 10.8	19.2	–
แม่สะเรียง	Mae Sariang	30.8 13.7	30.4 16.7	30.4 12.8	30.9 13.8	30.0 13.9	29.3 14.7	30.4 13.0	30.3 14.1	22.2	22.4
เชียงใหม่	Chiangmai	29.4 13.6	28.5 13.3	28.2 12.4	28.5 12.4	28.2 12.0	– 11.9	28.6 12.4	28.6 12.6	20.6	21.6
ฝาง	Fang	28.1 10.0	27.4 11.1	28.0 10.0	26.7 9.0	27.2 9.0	– 10.1	– –	27.5 9.9	18.7	–
ลำปาง	Lampang	31.0 13.6	34.0 12.8	30.2 11.9	30.0 11.3	29.0 12.0	29.4 11.9	29.3 13.1	30.4 12.4	21.4	22.0
น่าน	Nan	30.8 13.0	29.6 11.6	29.3 11.7	29.5 12.5	29.4 11.7	29.3 11.1	29.9 13.6	29.7 12.2	21.0	21.7
แพร่	Phrae	31.6 12.6	30.4 12.5	30.4 11.0	30.4 10.9	31.0 11.0	29.8 10.7	30.2 12.6	30.5 11.5	21.0	21.8
อุตรดิตถ์	Uttaradit	32.0 15.4	32.1 14.9	32.2 13.4	31.0 14.0	31.5 14.0	31.4 15.4	30.4 15.3	31.5 14.7	23.1	24.3
ตาก	Tak	30.6 16.0	30.8 10.2	31.1 13.7	30.3 13.5	29.4 13.5	27.9 13.8	29.1 14.2	29.9 13.6	21.8	22.6
เขื่อนภูมิพล	Phumiphol Dam	31.0 17.0	30.5 17.0	30.6 15.6	30.6 16.6	29.8 16.0	28.6 15.2	– 16.4	30.2	23.3	–
แม่สอด	Mae sot	30.1 15.2	31.7 11.6	31.9 13.1	31.7 14.3	30.8 13.3	30.1 13.2	28.2 12.8	30.6 13.4	22.0	22.8
พิษณุโลก	Phitsanulok	31.2 18.1	31.5 17.8	31.5 16.7	32.0 17.5	31.1 17.3	30.7 18.8	31.0 17.5	31.3 17.7	24.5	24.4
เพชรบูรณ์	Phetchabun	31.5 13.7	31.6 12.9	31.8 15.8	31.0 13.2	30.8 14.0	30.5 12.8	30.8 14.2	31.1 13.8	22.5	22.6
ภาคตะวันออกเฉียงเหนือ											
Northeastern Part											
เลย	Loei	30.9 11.9	29.7 11.5	30.7 12.2	29.1 12.5	28.0 12.3	28.2 12.8	28.4 14.1	29.3 12.5	20.9	19.9
อุดรธานี	Udon Thani	30.8 15.0	30.1 14.3	31.2 14.5	30.3 14.8	30.0 14.5	28.8 16.3	28.6 13.2	30.0 14.7	22.4	22.1
นครพนม	Nakhon Phanom	29.7 17.4	– 14.0	30.2 14.6	29.5 14.5	29.0 15.0	29.3 14.8	27.7 13.2	29.2 14.8	22.0	21.1
มุกดาหาร	Mukdahan	30.0 16.8	29.3 15.3	29.4 13.7	29.1 15.4	28.2 15.5	27.0 14.6	26.3 12.1	28.5 14.9	21.7	21.7
สกลนคร	Sakon Nakhon	30.4 14.9	29.5 13.5	30.5 13.8	30.9 15.0	28.5 13.4	28.3 13.6	27.4 14.2	29.4 14.1	21.8	21.7
ขอนแก่น	Khon Kean	31.0 15.6	30.5 13.9	31.9 13.7	29.9 13.9	30.4 14.5	29.2 14.2	28.6 14.0	30.2 14.3	22.3	22.8
ร้อยเอ็ด	Roi Et	31.7 18.0	31.7 16.1	30.5 17.0	31.7 18.2	30.2 15.5	29.6 16.6	27.8 16.0	30.5 16.8	23.7	22.9
ชัยภูมิ	Chaiyaphum	29.8 16.0	29.7 17.5	31.1 14.8	29.3 15.4	29.8 16.6	28.3 19.0	27.8 17.7	29.4 16.7	23.1	–
อุบลราชธานี	Ubon Ratchathani	31.0 19.3	31.6 17.6	31.8 17.7	31.5 17.8	30.0 17.2	30.5 17.2	27.7 17.2	30.6 17.7	24.2	23.5
สุรินทร์	Surin	31.4 17.5	31.5 17.0	31.3 17.6	30.8 16.7	30.5 15.7	29.3 16.2	28.6 15.3	30.5 16.6	23.6	23.5
นครราชสีมา	Nakhon Ratsima	30.4 16.1	29.8 17.0	31.0 16.8	30.0 15.7	29.0 14.7	29.7 17.4	27.5 16.2	29.6 16.3	23.0	23.0

สถานี Station		อุณหภูมิสูงสุดและต่ำสุดเป็นองศา ซ. Max. and Min. temperature in degree C.							เฉลี่ยสูงสุด ต่ำสุด Average Max.Min.	เฉลี่ยในสัปดาห์ Weekly Mean	ค่าปกติจำเดือน Month Normal
		17	18	19	20	21	22	23			
ภาคกลาง											
Central Part											
นครสวรรค์	Nakhon Sawan	32.5 15.9	32.0 15.9	32.2 16.1	32.7 16.4	31.6 14.3	31.1 16.0	30.6 16.8	31.8 15.9	23.9	24.5
ลพบุรี	Lopburi	31.7 23.0	33.3 20.4	34.0 18.0	32.4 20.0	31.5 19.0	30.6 19.0	29.6 21.5	31.9 20.1	26.0	25.1
สุพรรณบุรี	Suphanburi	31.9 -	32.4 19.4	- 18.9	32.3 19.6	32.0 18.3	31.4 17.9	30.6 19.4	31.8 18.9	25.4	24.3
กาญจนบุรี	Kanchanaburi	32.0 16.5	33.7 15.4	31.7 16.9	31.5 16.6	30.6 14.5	30.7 15.5	30.1 16.8	31.1 16.2	23.7	24.0
ปราจีณบุรี	Prachinburi	33.9 20.6	32.9 21.3	33.6 18.7	32.9 19.2	31.2 18.5	31.2 18.2	29.9 19.9	32.1 19.5	25.8	24.8
อรัญญประเทศ	Aranyaprathet	32.5 19.5	31.8 19.6	32.5 18.1	32.0 17.2	31.5 15.5	30.0 16.4	30.5 18.0	31.5 17.8	24.7	24.4
พระนคร	Bangkok	33.0 20.6	32.4 20.8	32.6 21.3	32.5 21.1	32.6 19.5	31.5 19.4	30.4 20.4	32.1 20.4	26.3	25.5
ดอนเมือง	Don Muang	32.2 21.1	31.9 21.2	31.8 21.6	31.8 21.0	31.9 19.0	31.2 19.3	29.7 20.2	31.5 20.5	26.0	25.7
ป้อมพระจุลฯ	Pom Phrachun	31.2 20.3	30.7 19.8	31.7 21.4	31.6 21.3	30.6 19.0	30.7 14.6	28.4 14.3	30.7 18.7	24.7	-
อ่าวไทยฝั่งตะวันออก											
Gulf of Thailand, West Coast											
ชลบุรี	Chonburi	- 22.1	- 22.5	- 21.3	- 21.2	- 20.7	- 19.5	- 20.3	- 21.1	-	25.3
เกาะสีชัง	Ko Sichang	31.0 24.9	32.0 24.7	31.0 22.8	32.5 18.8	30.5 23.7	31.2 21.4	30.2 22.9	31.2 22.7	27.0	-
สัตหีบ	Sattahip	36.0 23.0	35.0 23.1	34.9 23.8	34.3 23.3	35.1 21.3	32.2 22.2	33.7 21.0	34.5 22.5	28.5	27.0
ระยอง	Rayong	33.0 20.8	32.7 21.6	31.8 20.7	- 21.1	32.8 -	30.0 19.1	- 20.0	32.1 20.6	26.4	-
จันทบุรี	Chanthaburi	33.8 19.0	32.6 21.8	34.0 19.0	33.7 21.2	32.5 19.7	31.3 18.0	30.0 19.5	32.6 19.7	26.2	25.4
คลองใหญ่	Khlong Yai	35.3 19.4	33.0 21.3	- 19.5	33.1 21.4	32.2 24.0	33.2 18.5	32.8 20.8	33.3 20.7	27.0	26.0
อ่าวไทยฝั่งตะวันตก											
Gulf of Thailand, West Coast											
หัวหิน	Hua Hin	30.3 22.1	29.5 23.7	30.5 22.1	30.4 22.3	30.4 21.0	29.5 20.9	28.2 20.7	29.8 21.8	25.8	25.2
ประจวบคีรีขันธ์	Prachuap Khiri Khan	30.7 19.2	30.5 20.6	30.9 19.8	31.3 18.9	30.6 20.9	30.1 17.6	29.3 18.8	30.5 19.4	25.0	24.7
ชุมพร	Chumphon	29.7 20.8	29.4 20.5	29.5 22.3	30.6 21.3	29.2 22.0	28.9 20.7	28.8 19.6	29.4 21.0	25.2	24.6
นครศรีธรรมราช	Nakhon Si Thammarat	29.8 22.3	30.2 23.2	31.5 23.5	30.2 23.5	27.2 22.1	30.5 20.5	30.0 22.6	29.8 22.5	26.2	25.7
สงขลา	Songkhla	30.6 22.5	29.8 23.3	29.9 23.8	30.4 26.6	30.1 24.0	30.0 24.2	30.0 24.5	30.1 24.1	27.1	26.5
นราธิวาส	Narathiwat	26.6 22.5	29.7 25.1	30.0 22.2	30.2 23.6	30.7 24.3	30.3 21.6	29.3 22.9	29.5 23.2	26.4	25.7
ภาคใต้ฝั่งตะวันตก											
Southern Thailand, West Coast											
ระนอง	Ranong	31.7 19.9	30.2 21.0	31.6 21.5	30.8 22.2	31.2 20.6	30.7 21.3	31.0 19.2	31.0 20.5	25.9	25.1
ภูเก็ต	Phuket	31.2 22.8	30.0 24.3	31.4 24.6	31.5 24.7	30.2 -	31.5 24.7	- 23.8	31.0 24.2	27.6	27.1
ตรัง	Trang	29.8 22.9	29.7 22.3	31.8 24.7	31.6 24.7	31.8 22.8	31.3 23.0	29.0 21.3	30.7 23.1	26.9	26.4

LIBRARY
JAN 16 1963
WEATHER BUREAU

กรมอุตุนิยมวิทยา สำนักนายกรัฐมนตรี

รายงานอากาศประจำสัปดาห์ ระหว่างวันที่ ๒๔ – ๓๐ ธ.ค.๒๕๐๕

ฉบับที่ ๕๒/๒๕๐๕

พลเรือตรี สนิท เวสารัชชนันท์

อธิบดี

******

Thailand

METEOROLOGICAL DEPARTMENT

OFFICE OF THE PRIME MINISTER

BANGKOK THAILAND

WEEKLY WEATHER REPORT

DURING THE PERIOD DEC. 24 - 30, 1962

No.52/1962

Sanit Vesa-rajananda

Rear Admiral Director General

สรุปลักษณะอากาศทั่วไปในรอบสัปดาห์
ระหว่างวันที่ ๒๔ – ๓๐ ธ.ค.๒๕๐๕

๑. ตลอดสัปดาห์ที่แล้วมา ลมมรสุมตะวันออกเฉียงเหนือมีกำลังอ่อนทั่วประเทศไทย ทำให้อุณหภูมิในภาคตะวันออกเฉียงเหนือ ภาคกลาง และอ่าวไทยฝั่งตะวันออกสูงขึ้นทั่วไป เว้นแต่ในภาคเหนือซึ่งยังมีลมฝ่ายเหนืออ่อน ๆ จากเทือกเขาหิมาลัยพัดผ่านประเทศพะม่าเข้ามาเป็นลมทิศตะวันตกเฉียงเหนือในภาคเหนือ จึงทำให้ในภาคเหนือยังคงเย็นต่อไปอีก

๒. ในวันสุดสัปดาห์ คือวันที่ ๓๐ ธ.ค. ลมมรสุมตะวันออกเฉียงเหนือเริ่มมีกำลังแรงขึ้นอีก จึงทำให้อุณหภูมิเริ่มลดลงประมาณ ๑ – ๒°ซ. ในภาคตะวันออกเฉียงเหนือ ภาคกลาง และ อ่าวไทยฝั่งตะวันออก และมีฝนละอองเป็นบางแห่งด้วย

กรมอุตุนิยมวิทยา
๓๑/๑๒/๒๕๐๕

General Situation
Period Dec. 24 – 30, 1962

1. Throughout the week, the northeast monsoon was weak over Thailand, thus, the temperature was generally increasing except for the northern part which cooler weather still occurred because of the northerly winds from the Himalaya mountain, passing through Burma and becoming northwest winds, covered the part.

2. On the last day of the week, Dec.30, the northeast monsoon was strengthening and extended through the Northeastern part, Central part and the Gulf of Thailand East Coast. It caused 1 – 2°C. drop in temperature and scattered light rains in the mentioned areas.

Meteorological Department
31 / 12 / 1962

การคาดหมายลักษณะอากาศใน ๗ วันข้างหน้า
ตั้งแต่วันที่ ๓๑ ธ.ค.– ๖ ม.ค. ๒๕๐๖

ภาคเหนือ ภาคตะวันออกเฉียงเหนือ ภาคกลาง อ่าวไทย ฝั่งตะวันออก	ในตอนต้นสัปดาห์ อากาศเริ่มเย็นลง แต่ในตอนกลางและปลายสัปดาห์ อุณหภูมิจะเริ่มสูงขึ้นอีก
อ่าวไทย ฝั่งตะวันตก	ในตอนต้นสัปดาห์ ท้องฟ้ามีเมฆมาก กับจะมีฝนทั่วไป หลังจากนั้นอากาศจะดีขึ้นเรื่อย ๆ แต่จะยังคงมีฝนเป็นบางแห่ง
ภาคใต้ ฝั่งตะวันตก	ในตอนต้นสัปดาห์ ท้องฟ้ามีเมฆมากกับจะมีฝนเป็นบางแห่ง ต่อจากนั้นส่วนมากอากาศโปร่งแจ่มใส และมีฝนเล็กน้อยบางแห่ง

กรมอุตุนิยมวิทยา

๓๑/๑๒/๒๕๐๕

Weather Outlook for the next seven days
From Dec.31 - Jan.6, 1963

Northern Part: Northeastern Part: Central Part: Gulf of Thailand, East Coast:	The decreasing in temperature is expected during the first period of the week then increasing temperature will occur in the rest period.
Gulf of Thailand, West Coast:	Mostly cloudy with rain during the early of the period. The weather will improve with isolated rains in the rest of the period.
Southern Thailand, West Coast:	Mostly cloudy with isolated rain during the early of the week. Mainly fair with local rain in the rest of the period.

Meteorological Department
31 / 12 / 1962

อุณหภูมิสูงสุดและต่ำสุดประจำวันที่ ๒๔ – ๓๐ ธ.ค.๒๕๐๕

DAILY MAX. AND MIN. TEMPERATURE, DEC. 24 – 30 1962

สถานี Station		อุณหภูมิสูงสุดและต่ำสุดเป็นองศา ซ. Max. and Min. temperature in degree C.							สูงสุดเฉลี่ยใน เฉลี่ย ต่ำสุด Average Max.Min.	สัปดาห์ Weekly Mean	ค่าปกติประจำ เดือน Monthly Normal
		24	25	26	27	28	29	30			
ภาคเหนือ											
Northern Part											
เชียงราย	Chiangrai	26.2 10.5	30.0 10.7	29.7 10.2	29.2 10.3	29.3 5.3	28.2 5.4	28.0 7.3	28.7 8.5	18.6	20.0
แม่ฮ่องสอน	Mae Hongson	30.0 13.5	30.3 14.2	30.0 14.1	31.1 14.0	31.0 12.7	31.0 11.4	31.0 12.7	30.6 13.2	21.9	21.6
ปาย	Pai	28.0 10.0	28.0 10.2	29.0 9.8	28.0 8.7	– 4.8	– –	– –	28.3 8.7	18.5	–
ขุนยวม	Khun Yuam	25.4 11.7	27.2 12.4	29.5 11.8	28.0 12.0	– 10.0	– –	– –	27.5 11.6	19.6	–
แม่สะเรียง	Mae Sariang	31.4 14.7	30.7 14.6	31.2 15.4	32.7 16.1	31.8 15.0	31.8 13.9	31.5 15.0	31.6 15.0	23.3	22.4
เชียงใหม่	Chiangmai	27.8 13.6	28.6 14.5	29.5 13.2	30.0 13.9	30.0 10.8	29.6 10.3	29.2 10.9	29.2 12.5	20.9	21.6
ฝาง	Fang	27.4 9.1	28.1 10.0	28.3 10.0	28.2 10.2	28.7 4.5	29.0 5.4	– 6.9	28.3 8.0	18.2	–
ลำปาง	Lampang	29.3 14.7	30.5 15.7	31.0 13.4	30.8 14.4	32.0 12.4	32.4 10.6	30.8 10.6	31.0 13.1	22.1	22.0
น่าน	Nan	29.4 14.5	29.6 13.6	30.2 12.7	32.6 12.5	31.0 9.6	30.4 8.5	– 9.7	30.2 11.6	20.9	21.7
แพร่	Phrae	31.0 12.4	31.0 13.5	31.0 12.3	32.5 13.4	31.6 11.1	32.6 8.0	32.2 8.7	31.7 11.3	21.5	21.8
อุตรดิตถ์	Uttaradit	31.0 14.5	30.9 14.5	30.0 13.6	32.5 14.9	36.6 15.8	33.1 12.5	33.2 15.1	32.8 14.4	23.6	24.3
ตาก	Tak	29.6 16.7	30.4 12.9	31.8 13.0	33.0 13.9	33.8 14.5	33.4 12.3	32.2 12.7	32.0 13.7	22.9	22.6
เขื่อนภูมิพล	Phumiphol Dam	29.4 17.0	30.0 16.8	– 16.6	32.2 –	32.8 18.3	– 16.7	– –	31.1 17.1	24.1	–
แม่สอด	Mae Sot	29.7 12.9	30.9 12.1	30.5 13.7	33.3 14.7	32.6 15.7	32.8 17.1	33.2 13.5	31.9 14.2	23.1	22.8
พิษณุโลก	Phitsanulok	29.9 17.3	30.7 16.7	31.0 16.2	32.0 17.1	33.0 17.8	32.5 16.2	32.4 16.4	31.6 16.8	24.2	24.4
เพชรบูรณ์	Phetchabun	30.5 12.2	30.5 11.5	30.9 10.7	32.8 –	34.4 13.3	34.7 12.2	32.6 12.7	32.3 12.1	22.2	22.6
ภาคตะวันออกเฉียงเหนือ											
Northeastern Part											
เลย	Loei	29.1 13.0	29.7 11.2	31.5 10.4	32.5 11.2	33.0 13.1	32.7 7.6	30.1 11.1	31.2 11.1	21.2	19.9
อุดรธานี	Udon Thani	28.7 12.1	30.6 10.5	32.0 10.7	33.1 12.4	34.1 14.3	33.4 12.6	30.0 14.3	31.7 12.4	22.1	22.1
นครพนม	Nakhon Phanom	27.5 10.0	28.5 10.7	28.3 10.7	30.5 12.5	32.5 15.0	33.0 15.2	27.0 16.5	29.6 12.9	21.3	21.1
มุกดาหาร	Mukdahan	26.3 10.0	28.4 8.5	29.5 9.8	31.0 10.6	32.4 12.8	31.7 12.9	27.3 16.4	29.7 11.6	20.7	21.7
สกลนคร	Sakon Nakhon	27.5 9.4	28.4 10.0	30.1 10.1	31.6 11.3	33.1 13.4	33.4 13.2	27.6 14.8	30.2 11.7	21.0	21.7
ขอนแก่น	Khon Kaan	28.7 10.9	29.3 10.1	31.5 10.7	32.8 10.4	33.9 13.0	33.5 13.0	27.8 15.0	31.1 11.9	21.5	22.8
ร้อยเอ็ด	Roi Et	28.6 12.2	29.0 11.5	31.6 13.0	31.5 13.2	33.4 14.9	32.7 15.0	29.1 19.5	30.8 14.2	22.5	22.9
ชัยภูมิ	Chaiyaphum	27.6 14.1	28.6 11.0	31.9 11.6	32.8 12.5	33.6 15.0	32.8 14.4	27.4 17.0	30.5 13.7	22.1	–
อุบลราชธานี	Ubon Ratcha-Thani	28.8 13.0	29.8 12.8	31.4 12.3	32.8 13.6	33.2 13.9	34.0 15.5	30.4 21.2	31.5 14.6	23.1	23.5
สุรินทร์	Surin	28.6 12.5	28.5 12.7	30.0 12.4	32.8 13.0	33.9 14.0	33.8 15.0	30.2 20.2	31.1 14.3	22.7	23.5
นครราชสีมา	Nakhon Ratcha-Sima	26.8 12.7	29.0 11.2	31.0 12.6	32.7 13.2	34.5 14.7	33.8 14.6	28.5 16.2	30.9 13.6	22.3	23.0

สถานี Station	อุณหภูมิสูงสุดและต่ำสุดเป็นองศา ซ. Max. and Min. temperature in degree C.							เฉลี่ย สูงสุด ต่ำสุด Average Max. Min.	เฉลี่ยใน สัปดาห์ Weekly Mean	ค่าปกติประ เดือน Monthl Normal
	24	25	26	27	28	29	30			
ภาคกลาง										
Central Part										
นครสวรรค์ Nakhon Sawan	31.2 16.6	31.0 14.6	31.7 15.8	33.1 15.6	34.0 17.0	33.6 15.8	32.8 17.4	32.5 16.1	24.3	24.5
ลพบุรี Lopburi	29.6 17.5	32.0 14.0	32.6 14.9	33.5 15.5	33.9 16.5	34.2 16.2	32.3 17.2	32.6 16.0	24.3	25.1
สุพรรณบุรี Suphanburi	30.2 18.3	30.2 15.3	32.0 15.4	32.2 16.2	33.3 17.6	33.1 17.3	33.2 18.3	32.0 16.9	24.5	24.3
กาญจนบุรี Kanchanaburi	30.5 14.3	30.4 11.8	31.6 12.1	32.2 13.8	33.2 16.2	33.8 16.3	32.6 16.3	32.0 14.4	23.2	24.0
ปราจีณบุรี Prachinburi	30.0 19.4	31.5 14.2	32.6 16.5	33.7 17.1	34.7 17.3	35.4 20.0	33.4 18.7	33.0 17.6	25.3	24.8
อรัญญประเทศ Aranyaprathet	29.2 12.0	30.2 14.4	32.8 14.5	34.0 15.5	34.5 14.8	34.6 15.5	31.0 19.0	32.3 15.1	23.7	24.4
พระนคร Bangkok	30.2 19.0	30.0 16.6	30.2 18.0	32.3 18.9	33.5 18.7	33.9 20.7	33.6 20.5	32.0 18.9	25.5	25.5
ดอนเมือง Don Muang	30.0 18.4	29.5 18.1	31.1 18.6	31.6 20.1	32.7 20.3	33.0 20.6	33.0 21.0	31.6 19.6	25.6	25.7
ป้อมพระจุลฯ Pom Phrachun	27.9 14.0	28.4 14.2	29.3 14.3	30.4 15.8	31.0 16.2	30.9 16.8	31.3 17.7	29.9 15.6	22.8	-
อ่าวไทยฝั่งตะวันออก										
Gulf of Thailand, East Coast										
ชลบุรี Chonburi	- 20.4	- 18.5	- 17.6	- 18.0	- 18.0	- 19.4	- 19.9	- 18.8	-	25.3
เกาะสีชัง Ko Sichang	30.0 23.4	29.2 21.0	30.0 20.7	30.0 22.3	29.5 21.8	30.0 21.9	31.6 21.8	30.0 21.8	25.0	-
สัตหีบ Sattahip	34.3 20.2	32.9 19.9	33.6 21.4	33.0 22.2	34.3 23.9	32.6 21.0	30.7 23.7	33.1 21.8	27.5	27.0
ระยอง Rayong	31.2 18.4	29.7 16.0	- 17.9	31.5 -	30.2 18.8	30.5 19.9	- 21.2	30.6 18.7	24.7	-
จันทบุรี Chanthaburi	30.6 17.7	32.2 16.2	33.0 17.0	33.5 17.3	31.6 17.6	34.1 18.5	33.8 20.7	32.7 17.9	25.3	25.4
คลองใหญ่ Khlong Yai	32.1 19.7	30.6 19.1	31.0 18.8	31.1 19.1	31.6 20.8	31.1 19.5	31.6 22.5	31.3 19.9	25.6	26.0
อ่าวไทยฝั่งตะวันตก										
Gulf of Thailand, West Coast										
หัวหิน Hua Hin	28.4 20.5	28.7 18.8	29.3 19.2	29.7 21.1	29.6 20.5	30.2 21.3	30.8 21.9	29.5 20.5	25.0	25.2
ประจวบคีรีขันธ์ Prachuap Khiri Khan	29.7 19.0	29.7 14.3	30.1 15.7	31.7 15.9	30.7 18.4	31.7 19.6	31.6 17.8	30.7 17.2	24.0	24.7
ชุมพร Chumphon	28.5 19.2	28.2 18.2	29.4 18.5	30.8 19.4	31.5 19.3	32.2 21.0	28.5 20.6	29.9 19.5	24.7	24.6
บ้านดอน Bandon	29.2 19.9	29.7 21.6	28.7 21.6	31.5 19.7	30.1 20.5	30.5 -	29.2 20.0	29.8 20.6	25.2	25.6
นครศรีธรรมราช Nakhon Sithammarat	29.5 21.9	29.0 23.5	30.0 22.7	31.4 23.2	30.8 22.0	30.0 21.8	28.0 22.4	29.8 22.5	26.2	25.7
สงขลา Songkhla	29.4 25.2	29.1 23.0	30.1 25.9	29.9 22.9	31.0 22.9	26.8 22.0	28.5 24.4	29.3 23.8	26.6	26.5
นราธิวาส Narathiwat	30.5 21.6	28.6 23.3	30.0 22.3	29.3 21.4	30.8 22.1	29.7 22.1	29.6 21.7	29.8 21.9	25.9	25.7
ภาคใต้ฝั่งตะวันตก										
Southern Thailand, West Coast										
ระนอง Ranong	31.5 22.2	30.6 20.4	31.8 20.0	31.7 18.5	33.1 20.0	32.6 23.2	30.9 -	31.7 20.7	26.2	25.1
ภูเก็ต Phuket	31.0 23.4	31.2 23.2	31.7 23.5	32.0 24.0	- 23.2	32.2 -	31.5 22.8	31.6 23.4	27.5	27.1
ตรัง Trang	30.2 21.9	30.2 20.1	31.7 23.5	32.0 21.2	32.3 21.0	32.3 20.7	32.2 21.3	31.6 21.4	26.5	26.4

สถานี Station	วันที่และจำนวนน้ำฝนเป็นมิลลิเมตร Date and amount of rainfall in m.m.							ฝนรวม ม.ม. Total m.m.	ฝนรวมตั้งแต่ 1 ม.ค. Accumulative rainfall, Since Jan.1	
	24	25	26	27	28	29	30		ฝนจริง Actual	สูง(+)ต่ำ(-) กว่าปกติ Above(+)or Below(-) Normal
ภาคเหนือ Northern Part		ไม่มีฝนตกตลอดสัปดาห์ No rain throughout the week								
ภาคตะวันออกเฉียงเหนือ Northeastern Part										
จ.ชัยภูมิ Chaiyaphum*							0.2	0.2		
อ.ชนบท Chonnabot							3.9	3.9		
จ.นครราชสีมา Nakhon Ratchasima*							12.7	12.7		
อ.โชคชัย Chokchai							5.0	5.0		
ภาคกลาง Central Part										
จ.ลพบุรี Lopburi*							0.3	0.3		
อ.หนองแค Nong Khae							4.4	4.4		
อ.อรัญประเทศ Aranyaprathet*							3.1	3.1		
อ่าวไทยฝั่งตะวันออก Gulf of Thailand, East Coast										
อ.สีชัง Si Chang*							2.5	2.5		
อ.โป่งน้ำร้อน Pong Namron							8.0	8.0		
อ.คลองใหญ่ Khlong Yai*							0.1	0.1		
อ่าวไทยฝั่งตะวันตก Gulf of Thailand, West Coast										
จ.ประจวบฯ Prachuap Khiri Khan*							23.5	23.5	955.1	- 138.3
อ.หัวหิน Hua Hin*							12.9	12.9	-	-
จ.ชุมพร Chumphon*							2.5	2.5	2415.9	+ 521.1
อ.สวี Sawi							10.4	10.4		
จ.นครศรีฯ Nakhon Si thammarat*							43.1	43.1	2316.3	-
อ.ทุ่งสง Thung Song							27.5	27.5		
อ.ปากพนัง Phak Phanang	3.1							3.1		
จ.พัทลุง Phatthalung	5.6	2.2						7.8		
จ.สงขลา Songkhla*		0.4					12.9	13.3	2005.0	+ 144.4
จ.นราธิวาส Narathiwat*	4.8	3.8					36.8	45.4	2497.8	- 55.7
ภาคใต้ฝั่งตะวันตก Southern Thailand, West Coast										
สนามบินภูเก็ต Phuket Airport*		4.8					19.0	23.8	-	-
สนามบินตรัง Trang Airport*							8.4	8.4	2478.3	+ 357.5