กรมอุตุนิยมวิทยา สำนักนายกรัฐมนตรี

รายงานอากาศประจำสัปดาห์ ระหว่างวันที่ ๓๐ ธ.ค. ๒๕๐๖ ถึง ๕ ม.ค. ๒๕๐๗

และ

การคาดหมายลักษณะอากาศ ระหว่างวันที่ ๖ ถึง ๑๒ มกราคม ๒๕๐๗

ฉบับที่ ๑ / ๒๕๐๗

พลเรือโท สนิธ เวสารัชชนันท์

อธิบดีกรมอุตุนิยมวิทยา

QC
990
.T5
W4
1964
no. 1-52

Thailand

METEOROLOGICAL DEPARTMENT

OFFICE OF THE PRIME MINISTER

BANGKOK THAILAND

Weekly temperature and rainfall of Thailand

WEEKLY WEATHER REPORT

DURING THE PERIOD DECEMBER 30, 1963 – JANUARY 5, 1964

AND

WEATHER OUTLOOK

DURING JANUARY 6 – 12, 1964

No. 1 / 1964

Sanit Vesa – rajananda

Vice Admiral, Director General

LIBRARY
N.O.A.A.
U.S. Dep.

134 850

National Oceanic and Atmospheric Administration

Environmental Data Rescue Program

ERRATA NOTICE

One or more conditions of the original document may affect the quality of the image, such as:

Discolored pages
Faded or light ink
Binding intrudes into the text

This document has been imaged through the NOAA Environmental Data Rescue Program. To view the original document, please contact the NOAA Central Library in Silver Spring, MD at (301) 713-2607 x124 or www.reference@nodc.noaa.gov.

Lason, Inc.
Imaging Subcontractor
Beltsville, MD
December 20, 2000

การคาดหมายลักษณะอากาศใน ๗ วันข้างหน้า

ตั้งแต่วันที่ ๖ – ๑๒ มกราคม ๒๕๖๗

ลักษณะทั่วไป

มรสุมตะวันออกเฉียงเหนือมีกำลังอ่อนเกือบตลอดสัปดาห์ จะมีกำลังแรงขึ้นเล็กน้อยในตอนปลายสัปดาห์

ภาคเหนือ ภาคตะวันออกเฉียงเหนือ ภาคกลาง อ่าวไทย ฝั่งตะวันออก	คาดว่า อากาศโปร่งตลอดสัปดาห์ ส่วนอุณหภูมิจะสูงขึ้นในตอนกลางสัปดาห์ และจะกลับลดลงในตอนปลายสัปดาห์
อ่าวไทย ฝั่งตะวันตก	คาดว่า ตลอดสัปดาห์อากาศโปร่งตั้งแต่ชุมพรขึ้นมา ใต้ลงไปมีฝนเป็นบางแห่ง
ภาคใต้ ฝั่งตะวันตก	คาดว่า ตลอดสัปดาห์จะมีฝนเล็กน้อยเป็นบางแห่ง
พระนคร และ ธนบุรี	คาดว่า อากาศโปร่งโดยทั่วไปตลอดสัปดาห์ ส่วนอุณหภูมิจะสูงขึ้นในตอนกลางสัปดาห์ และจะกลับลดลงในตอนปลายสัปดาห์

กรมอุตุนิยมวิทยา

๖ / ๑ / ๒๕๖๗

Weather Outlook for the next seven days

From January 6 – 12, 1963

General Situation

The northeast monsoon will be weakening almost throughout the week and slight cool spell is expected towards the end of the week.

Northern Part: Northeastern Part: Central Part: Gulf of Thailand, East Coast:	Fair weather is expected throughout the week with increasing in temperature in the middle part of the week and decreasing in temperature towards the end of the week.
Gulf of Thailand, West Coast:	Throughout the week, fair weather is expected from Chumphon northward and isolated showers elsewhere.
Southern Thailand, West Coast:	Light local showers is expected throughout the week.
Local:	Generally fair throughout the week with increasing in temperature in the middle part of the week and decreasing in temperature towards the end of this period.

Meteorological Department

6 / 1 / 1964

สรุปลักษณะอากาศทั่วไปในรอบสัปดาห์

ระหว่างวันที่ ๓๐ ธันวาคม ๒๕๐๖ – ๕ มกราคม ๒๕๐๗

๑. บริเวณความกดอากาศสูงซึ่งปกคลุมทั่วประเทศไทยได้อ่อนกำลังลงมากในระหว่างครึ่งแรกของสัปดาห์ แต่ได้กลับมีกำลังแรงขึ้นอีกในครึ่งหลังของสัปดาห์ ลักษณะเช่นนี้ได้ทำให้ในบริเวณตั้งแต่เหนือภาคกลางขึ้นไป มีอากาศอุ่นขึ้นมากในระหว่างครึ่งแรกของสัปดาห์ แล้วอากาศได้กลับเย็นลงอีกเล็กน้อยในตอนปลายสัปดาห์ โดยได้มีฝนเล็กน้อยเป็นบางแห่งในวันที่ ๒ – ๓ ม.ค. ซึ่งเป็นระยะแรกก่อนที่อากาศได้เริ่มเย็นลง

๒. ในภาคเหนือ ภาคตะวันออกเฉียงเหนือ ภาคกลาง และบริเวณฝั่งตะวันออกของอ่าวไทย ปรากฏว่าอากาศโปร่งและอุ่นขึ้นมากในระหว่างครึ่งแรกของสัปดาห์ หลังจากนั้นได้มีฝนเล็กน้อยเป็นบางแห่งและอากาศได้กลับเย็นลงจนสุดสัปดาห์ ตลอดสัปดาห์ปรากฏว่ามีฝนเล็กน้อยเป็นแห่ง ๆ ในภาคใต้ ส่วนมากเป็นฝนบริเวณชายฝั่งตะวันตกของอ่าวไทย

๓. ในระหว่างสัปดาห์อุณหภูมิที่ได้ลดลงต่ำที่สุดในภาคต่าง ๆ ของประเทศไทย ปรากฏดังนี้ :–

ภาคเหนือ	๔.๒ ซ.	ที่ จ.เชียงราย	เมื่อวันที่ ๔ ม.ค.๐๗
ภาคตะวันออกเฉียงเหนือ	๑๒.๓ ซ.	ที่ จ.อุดรธานี	" ๓๐ ธ.ค.๐๖
ภาคกลาง	๑๔.๖ ซ.	ที่ จ.นครสวรรค์	" ๑ ม.ค.๐๗
อ่าวไทย ฝั่งตะวันออก	๑๗.๗ ซ.	ที่ จ.จันทบุรี	" ๓๐ ธ.ค.๐๖
อ่าวไทย ฝั่งตะวันตก	๑๗.๙ ซ.	ที่ จ.ประจวบคีรีขันธ์	" ๓๐ ธ.ค.๐๖
ภาคใต้ ฝั่งตะวันตก	๒๐.๗ ซ.	ที่ จ.ระนอง	" ๓๑ ธ.ค.๐๖

กรมอุตุนิยมวิทยา

๖ / ๑ / ๒๕๐๗

General Situation

Period December 30,1963 –January 5,1964

1. The wedge of the anticyclone which extended through Thailand was fairly weakening in the first half of the week but re-intensifying in the latter period towards the end of the week. This condition caused much warmer in the first half of the week then slight cooler in the latter period with isolat showers over the Upper Thailand on Jan.2 – 3 before the fall of temperature.

2. Fair and warmer weather covered over the Upper Thailand in the first half of the week then isolated light showers following with slight cool spell in the latter period. Throughout the week, scattered light rains occurred in the Southern Part mostly along the west coast of the Gulf of Thailand.

3. During the week, the lowest temperatures in the various parts of Thailand were as follows :–

Northern Part:	4.2 C.	at Chiangrai	on Jan. 4.1964
Northeastern Part:	12.3 C.	at Udon Thani	on Dec.30.1963
Central Part:	14.6 C.	at Nakhon Sawan	on Jan. 1.1964
Gulf of Thailand,East Coast:	17.7 C.	at Chanthaburi	on Dec.30.1963
Gulf of Thailand,West Coast:	17.9 C.	at PrachuapKhirikhan	on Dec.30.1963
Southern Thailand,West Coast:	20.7 C.	at Ranong	on Dec.31.1963

Meteorological Department
6 / 1 / 1964

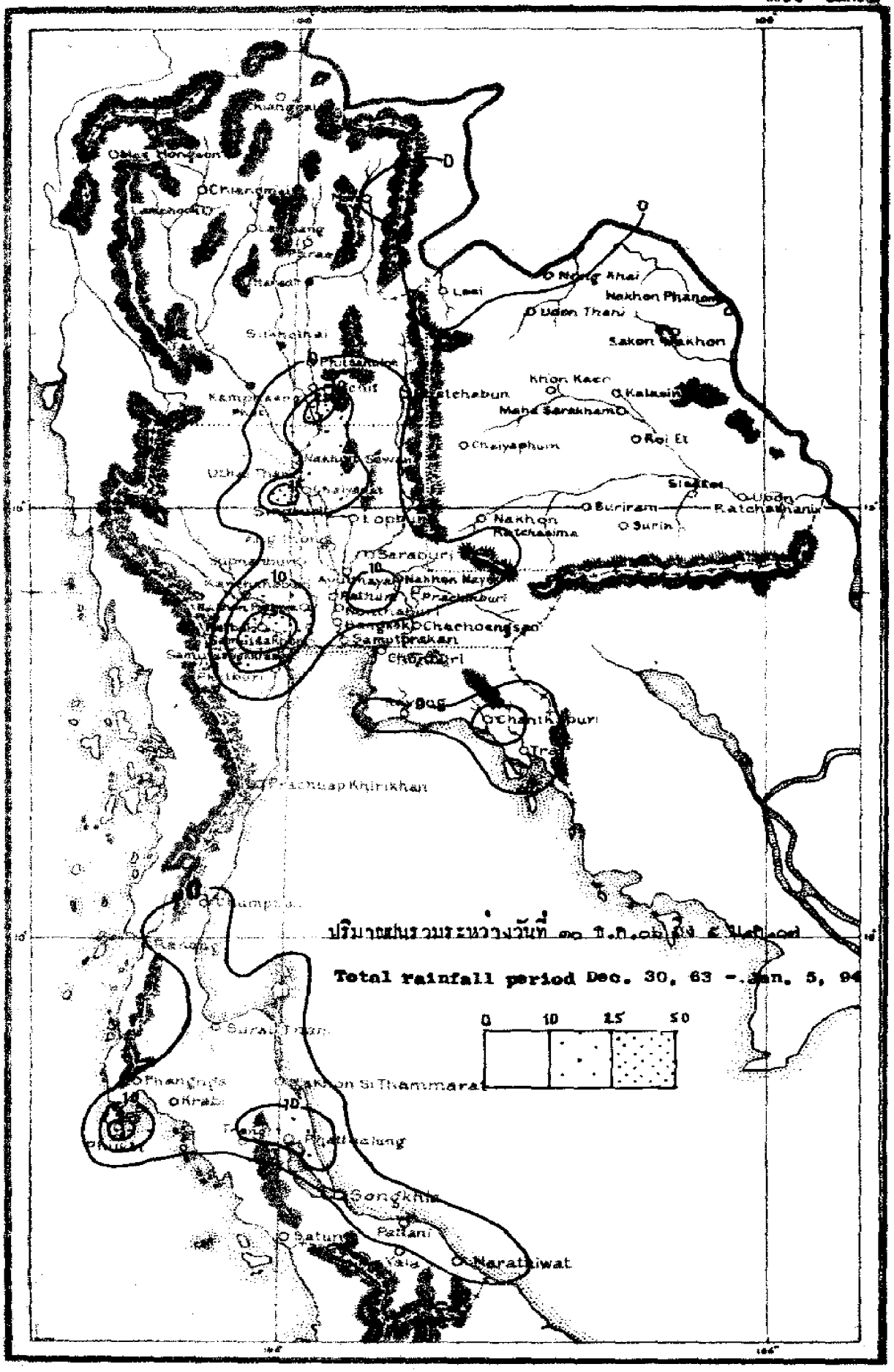
Nakhon Phanom
Udon Thani
Sakon Nakhon
Khon Kaen
Kalasin
Maha Sarakham
Roi Et
Chaiyaphum
Sisaket
Ubon
Buriram
Ratchasima
Surin
Lopburi
Saraburi
Nakhon Nayok
Prachinburi
Chachoengsao
Samutprakan
Chonburi
Rayong
Chanthaburi
Trat
Prachuap Khirikhan
Chumphon
Surat Thani
Phangnga
Nakhon Si Thammarat
Krabi
Phatthalung
Songkhla
Pattani
Satun
Yala
Narathiwat
Total rainfall period Dec. 30, 63 -.Jan. 5, 94
0
10
25
50

สถานีฝน	Station	วันที่และจำนวนน้ำฝนเป็นมิลลิเมตร Date and amount of rainfall in m.m. [illegible] - Jan.07							ฝนรวม มม. Total m.m.	ฝนรวมตั้งแต่ 1 ม.ค. Accumulative rain-fall Since Jan.1	
		[illegible]	[illegible]	1	2	3	4	5		ฝนจริง Actual	สูง(+)ต่ำ(-) กว่าปกติ Above(+) Below(-) Normal
ภาคเหนือ	Northern Part										
1.จ.เชียงราย	Chiangrai *								0.0	0.0	- 3.0
2.อ.แม่สาย	Mae Sai								0.0		
3.อ.เชียงแสน	Chiangsaen								0.0		
4.อ.แม่จัน	Mae Chan								0.0		
5.อ.เชียงของ	Chiangkhong								0.0		
6.อ.เทิง	Thoeng								0.0		
7.อ.แม่สรวย	Mae Sruai								0.0		
8.อ.เชียงคำ	Chiangkham								0.0		
9.อ.พาน	Phan								0.0		
10.อ.เวียงป่าเป้า	Wiang Pa Pao								0.0		
11.จ.พะเยา	Phayao								0.0		
12.จ.แม่ฮ่องสอน	Mae Hongson*								0.0	0.0	- 2.1
13.อ.ปาย	Pai*	**	**	**	**	**	**	**	**		
14.อ.ขุนยวม	Khun Yuam	**	**	**	**	**	**	**	**		
15.อ.แม่สะเรียง	Mae Sariang*								0.0	0.0	- 0.0
16.จ.เชียงใหม่	Chiangmai*								0.0	0.0	- 0.0
17.อ.ฝาง	Fang								0.0		
18.อ.เชียงดาว	Chiangdao								0.0		
19.อ.แม่แตง	Mae Taeng								0.0		
20.อ.ดอยสะเก็ด	Doi Saket								0.0		
1.อ.หางดง	Hang Dong								0.0		
2.อ.สันทราย	San Sai								0.0		
3.อ.สันป่าตอง	San Pa Tong								0.0		
4.อ.สันกำแพง	San Kamphaeng								0.0		
5.อ.จอมทอง	Chom Thong								0.0		
6.อ.ฮอด	Hot								0.0		
7.จ.ลำพูน	Lamphun								0.0		
8.จ.ลำปาง	Lampang*								0.0	0.0	- 0.1
9.อ.แจ้ห่ม	Chae Hom								0.0		
10.อ.สบปราบ	Sop Prap								0.0		
11.อ.เกาะคา	Ko Kha								0.0		
12.อ.เถิน	Thoen								0.0		
13.จ.แพร่	Phrae								0.0		
14.สนามบินแพร่	Phrae Airport*								0.0	0.0	- 0.3
15.อ.สูงเม่น	Sung Men								0.0		
16.จ.น่าน	Nan*						T	0.2	0.2	0.2	- 0.8
17.อ.ทุ่งช้าง	Thung Chang	**	**	**	**	**	**	**	**		

สถานีฝน	Station	วันที่และจำนวนน้ำฝนเป็นมิลลิเมตร Date and amount of rainfall in m. m. ธ.ค.ob Dec.06 ม.ค.ot Jan.07							ฝนรวม ม.ม. Total m. m.	ฝนรวมตั้งแต่ 1 ... Accumulative ... -fall Since Ja...	
		30	31	1	2	3	4	5		ฝนจริง Actual	สูง(+)ต่ ... กว่าป... Above Below Norm
38.อ.นาน้อย	Na Noi								0.0		
39.จ.อุตรดิตถ์	Uttaradit*								0.0	0.0	- 0
40.อ.ลับแล	Lap Lae								0.0		
41.อ.น้ำปาด	Nam Pat								0.0		
42.จ.ตาก	Tak								0.0		
43.สนามบินตาก	Tak Airport*								0.0	0.0	- 1.
44.อ.บ้านตาก	Ban Tak								0.0		
45.อ.แม่สอด	Mae Sot*								0.0	0.0	- 0.
46.เขื่อนภูมิพล	Bhumibol Dam*								0.0		
47.จ.สุโขทัย	Sukhothai								0.0	0.0	- 0.
48.อ.สวรรคโลก	Sawankhalok								0.0		
49.อ.กงไกรลาศ	Kongkrailat								0.0		
50.จ.พิษณุโลก	Phitsanulok*					T			T	T	+ T
51.อ.พรหมพิราม	Phrom Phiram								0.0		
52.อ.วังทอง	Wang Thong								0.0		
53.จ.กำแพงเพชร	Kamphaeng Phet								0.0	0.0	- 0.
54.จ.พิจิตร	Phichit					3.5			3.5	3.5	+ 3.
55.อ.บางมูลนาค	Bang Munnak								0.0		
56.อ.ตะพานหิน	Taphanhin					24.7			24.7		
57.จ.เพชรบูรณ์	Phetchabun*						0.7		0.7	0.7	+ 0.
58.อ.หล่มเก่า	Lom Kao								0.0		
59.อ.หล่มสัก	Lom Sak								0.0		
60.อ.ชนแดน	Chon Daen	..	..	..	..	..	..	..	..		
<u>ภาคตะวันออกเฉียงเหนือ</u>	<u>Northeastern Part</u>										
1.จ.เลย	Loei*				7.0	0.5			7.5	7.5	+ 7.
2.อ.ท่าลี่	Tha Li								0.0		
3.อ.เชียงคาน	Chiangkhan								0.0		
4.อ.ด่านซ้าย	Dan Sai					5.2			5.2		
5.จ.หนองคาย	Nong Khai				4.1				4.1	4.1	+ 4.
6.อ.บึงกาฬ	Bung Kan				6.5				6.5		
7.อ.โพนพิสัย	Phon Phisai								0.0		
8.อ.ท่าบ่อ	Tha Bo				8.9				8.9		
9.จ.อุดรธานี	Udon Thani*								0.0	0.0	- 0.
10.อ.บ้านผือ	Ban Phu								0.0		
11.อ.หนองหาร	Nong Han								0.0		
12.จ.สกลนคร	Sakon Nakhon*								0.0	0.0	- 0.
13.อ.วานรนิวาส	Wanon Niwat								0.0		
14.อ.พรรณานิคม	Phanna Nikhom								0.0		

สถานีฝน	Station	วันที่และจำนวนน้ำฝนเป็นมิลลิเมตร Date and amount of rainfall in m.m. ๑.ค.๐๖ Dec.06							ฝนรวม มม. Total m.m.	ฝนรวมตั้งแต่ 1 ม.ค. Accumulative rain-fall Since Jan. 1	
										ฝนจริง Actual	สูง(+)ต่ำ(-) กว่าปกติ Above(+) Below(-) Normal
		30	31	1	2	3	4	5			
5.จ.นครพนม	Nakhon Phanom*								0.0	0.0	- 0.0
6.อ.บ้านแพง	Ban Phaeng								0.0		
7.อ.ท่าอุเทน	Tha Uten								0.0		
8.อ.นาแก	Na Kae								0.0		
9.อ.ธาตุพนม	That Phanom								0.0		
0.อ.มุกดาหาร	Mukdahan*								0.0	0.0	- 0.0
1.จ.ชัยภูมิ	Chaiyaphum*								0.0	0.0	- 0.0
2.อ.ภูเขียว	Phu Khieo								0.0		
3.อ.เกษตรสมบูรณ์	Kaset Sombun								0.0		
4.อ.คอนสวรรค์	Khon Sawan								0.0		
5.อ.จตุรัส	Chaturat								0.0		
6.อ.บำเหน็จณรงค์	Bamnet Narong								0.0		
7.จ.ขอนแก่น	Khon Kaen*								0.0	0.0	- 1.8
8.อ.น้ำพอง	Nam Phong								0.0		
9.อ.ภูเวียง	Phu Wiang								0.0		
0.อ.ชุมแพ	Chum Phae								0.0		
1.อ.ชนบท	Chonnabot								0.0		
2.อ.มัญจาคีรี	Mancha Khiri								0.0		
3.อ.พล	Phon								0.0		
4.จ.มหาสารคาม	Maha Sarakham								0.0	0.0	- 0.0
5.อ.พยัคฆภูมิพิสัย	Phayakkhaphum Phisai								0.0		
6.อ.บรบือ	Borabu								0.0		
7.จ.กาฬสินธุ์	Kalasin								0.0	0.0	- 0.0
8.อ.สหัสขันธ์	Sahatsakhan								0.0		
9.อ.ยางตลาด	Yang Talat								0.0		
0.อ.กันทรวิชัย	Kanthara Wichai								0.0		
1.อ.กมลาไสย	Kamalasai								0.0		
2.จ.ร้อยเอ็ด	Roi Et*								0.0	0.0	- 0.0
3.อ.โพนทอง	Phon Thong								0.0		
4.อ.เสลภูมิ	Selaphum								0.0		
5.อ.ธวัชบุรี	Thawatburi								0.0		
6.อ.จตุรพักตรพิมาน	Chaturaphak Phiman								0.0		
7.อ.เกษตรวิสัย	Kaset Wisai								0.0		
8.อ.สุวรรณภูมิ	Suwannaphum								0.0		
9.จ.นครราชสีมา	Nakhon Ratchasima*								0.0	0.0	- 1.3
0.อ.บัวใหญ่	Bua Yai								0.0		
1.อ.พิมาย	Phimai								0.0		
2.อ.จักราช	Chakkarat								0.0		

สถานีฝน	Station	วันที่และจำนวนน้ำฝนเป็นมิลลิเมตร Date and amount of rainfall in m.m. ธ.ค.06 Dec.06 ม.ค.07							ฝนรวม ม.ม. Total m.m.	ฝนรวมตั้งแต่ 1 ม. Accumulative rai-fall Since Jan.	
		30	31	1	2	3	4	5		ฝนจริง Actual	สูง(+)ต่ำ กว่าปกติ Above(+ Below(- Normal
53.อ.โชคชัย	Chok Chai				T				T		
54.อ.ด่านขุนทด	Dan Khunthot								0.0		
55.อ.โนนไทย	Non Thai								0.0		
56.อ.สูงเนิน	Sung Noen								0.0		
57.อ.บักธงชัย	Pak Thong Chai								0.0		
58.อ.สีคิ้ว	Si Khiu								0.0		
59.อ.ครบุรี	Khonburi								0.0		
60.จ.บุรีรัมย์	Buriram								0.0	0.0	- 0.
61.อ.พุทไธสง	Phut Thai Song								0.0		
62.อ.ลำปลายมาศ	Lam Plai Mat								0.0		
63.อ.นางรอง	Nang Rong								0.0		
64.อ.ประโคนชัย	Prakhon Chai								0.0		
65.จ.สุรินทร์	Surin*								0.0	0.0	- 0.
66.อ.ท่าตูม	Tha Tum								0.0		
67.อ.รัตนบุรี	Rattanaburi								0.0		
68.อ.ปราสาท	Prasat								0.0		
69.อ.สังขะ	Sangkha								0.0		
70.จ.ศรีสะเกษ	Sisaket								0.0	0.0	- 0.
71.อ.ราษีไศล	Rasisalai								0.0		
72.อ.อุทุมพรพิสัย	Uthumphon Phisai								0.0		
73.อ.กันทรารมย์	Kantharatom								0.0		
74.อ.ขุขันธ์	Khukhan								0.0		
75.กันทราลักษณ์	Kantharalak								0.0		
76.จ.อุบลราชธานี	Ubon Ratchathani*								0.0	0.0	- 1.
77.อ.เขมราฐ	Khemmarat								0.0		
78.อ.มหาชนะชัย	Maha Chana Chai								0.0		
79.อ.อำนาจเจริญ	Amnat Charoen								0.0		
80.อ.ยะโสธร	Yasothon								0.0		
81.อ.ตระการพืชผล	Trakan Phut Phon								0.0		
82.อ.คำเขื่อนแก้ว	Kham Khuan Kaeo								0.0		
83.อ.เขื่องใน	Khuang Nai								0.0		
84.อ.โขงเจียม	Khong Chiam								0.0		
85.อ.พิบูลมังสาหาร	Phibun Mangsahan								0.0		
86.อ.เดชอุดม	Det Udom								0.0		
ภาคกลาง	Central Part										
1.จ.นครสวรรค์	Nakhon Sawan*					1.8	T		1.8	1.8	+ 1.
2.อ.บรรพตพิสัย	Banphot Phisai								0.0		
3.อ.ลาดยาว	Lat Yao					4.6			4.6		

สถานีฝน	Station	วันที่และจำนวนน้ำฝนเป็นมิลลิเมตร Date and amount of rainfall in m. m. ธ.ค.ob Dec.06				ม.ค.07 Jan.			ฝนรวม มม. Total m. m.	ฝนรวมตั้งแต่ 1 ม.ค. Accumulative rain-fall Since Jan. 1	
		30	31	1	2	3	4	5		ฝนจริง Actual	สูง(+)ต่ำ(-) กว่าปกติ Above(+) Below(-) Normal
4.อ.ชุมแสง	Chumsaeng								0.0		
5.อ.พยุหคีรี	Phayuha Khiri					18.8			18.8		
6.จ.อุทัยธานี	Uthai Thani					3.9			3.9	3.9	+ 3.9
7.อ.หนองฉาง	Nong Chang								0.0		
8.อ.หนองขาหย่าง	Nong Kha Yang					3.1			3.1		
9.จ.ชัยนาท	Chainat					2.3			2.3	2.3	+ 2.3
0.อ.มโนรมย์	Manorom					2.2			2.2		
1.อ.วัดสิงห์	Wat Sing					25.0			25.0		
2.จ.สิงห์บุรี	Singburi								0.0	0.0	- 0.0
3.อ.อินทร์บุรี	Inburi								0.0		
4.อ.บางระจัน	Bangrachan					1.9			1.9		
5.อ.พรหมบุรี	Phromburi					6.7			6.7		
6.จ.ลพบุรี	Lopburi*					0.3			0.3	0.3	- 3.0
7.อ.บ้านหมี่	Ban Mi					18.8			18.8		
8.อ.ไชยบาดาล	Chai Badan								0.0		
9.อ.ท่าวุ้ง	Tha Wung								0.0		
0.จ.สุพรรณบุรี	Suphanburi*					2.8			2.8	2.8	+ 2.3
1.อ.เดิมบางนางบวช	Doembang Nangbuat					3.1			3.1		
2.อ.ศรีประจัน	Si Prachan								0.0		
3.อ.สองพี่น้อง	Song Phi Nong					7.0			7.0		
4.จ.อ่างทอง	Ang Thong								0.0	0.0	- 3.0
5.อ.โพธิ์ทอง	Pho Thong								0.0		
6.อ.ไชโย	Chaiyo								0.0		
7.อ.วิเศษไชยชาญ	Wiset Chaichan								0.0		
8.อ.ป่าโมก	Pa Mok								0.0		
9.จ.สระบุรี	Saraburi								0.0	0.0	- 2.6
0.อ.หนองแค	Nong Khae				2.4				2.4		
1.อ.แก่งคอย	Kaeng Khoi								0.0		
2.จ.พระนครศรีอยุธยา	Ayutthaya								0.0	0.0	- 0.1
3.อ.บางไทร	Bang Sai								0.0		
4.อ.บางบาล	Bang Ban								0.0		
5.อ.เสนา	Sena								0.0		
6.อ.ท่าเรือ	Tha Rua								0.0		
7.อ.ผักไห่	Phak Hai								0.0		
8.อ.บางปะอิน	Bang Pa-in								0.0		
9.จ.นครนายก	Nakhon Nayok								0.0	0.0	- 14.8
0.อ.ปากพลี	Pak Phli								0.0		
1.อ.บ้านนา	Ban Na								0.0		

สถานีฝน	Station	วันที่และจำนวนน้ำฝนเป็นมิลลิเมตร Date and amount of rainfall in m. m. ๒.ศ.๐๖ Dec.06							ฝนรวม น.ม. Total m. m.	ฝนรวมตั้งแต่ 1 ม. Accumulative rai -fall Since Jan. ฝนจริง Actual	สูง(+)ต่ำ(กว่าปกติ Above(+ Below(- Normal
		30	31	1	2	3	4	5			
42.จ.ปราจีนบุรี	Prachinburi*				T				T	T	- 5.3
43.อ.บ้านสร้าง	Ban Sang				6.3				6.3		
44.อ.ศรีมหาโพธิ์	Si Maha Pho								0.0		
45.อ.กบินทร์บุรี	Kabinburi								0.0		
46.อ.วัฒนานคร	Watthana Nakhon								0.0		
47.อ.อรัญประเทศ	Aranyaprathet*								0.0	0.0	- 1.4
48.จ.ปทุมธานี	Pathum Thani								0.0	0.0	- 0.1
49.อ.ธัญบุรี	Thanyaburi					19.1			19.1		
50.จ.นนทบุรี	Nonthaburi								0.0	0.0	- 5.5
51.อ.บางบัวทอง	Bang Bua Thong								0.0		
52.จ.กาญจนบุรี	Kanchanaburi*								0.0	0.0	- 2.1
53.อ.ท่าม่วง	Tha Muang					12.5			12.5		
54.จ.นครปฐม	Nakhon Pathom								0.0	0.0	- 0.1
55.อ.นครชัยศรี	Nakhon Chai Si					6.5			6.5		
56.จ.ธนบุรี	Thonburi								0.0		
57.จ.พระนคร	Bangkok*					2.2	1.8		4.0	4.0	- 3.3
58.สนามบินดอนเมือง	Don Muang*					0.8			0.8	0.8	- 5.2
59.อ.บางเขน	Bang Khen								0.0		
60.อ.มีนบุรี	Minburi								0.0		
61.อ.ลาดกระบัง	Lat Krabang								0.0		
62.อุตุฯบางนา	Bang Na*								0.0		
63.จ.ฉะเชิงเทรา	Chachoengsao								0.0	0.0	- 1.8
64.จ.ราชบุรี	Ratburi					30.3			30.3	0.0	+ 30.3
65.อ.บ้านโป่ง	Ban Pong					20.0			20.0		
66.อ.ปากท่อ	Pak Tho					30.5			30.5		
67.อ.โพธาราม	Photharam					15.8			15.8		
68.จ.สมุทรสงคราม	Samut Songkhram								0.0	0.0	- 0.0
69.อ.อัมพวา	Amphawa					29.6			29.6		
70.อ.บางคนที	Bang Khonthi								0.0		
71.จ.สมุทรสาคร	Samut Sakhon					4.3			4.3	4.3	+ 3.0
72.จ.สมุทรปราการ	Samut Prakan								0.0	0.0	- 17.5
73.อ.บางพลี	Bang Phli								0.0		
74.อ.พระประแดง	Phrapradaeng								0.0		
75.บางปู	Bang Pu								0.0		
76.ป้อมพระจุลฯ	Pom Phrachun*								0.0		
<u>อ่าวไทยฝั่งตะวันออก</u>	<u>Gulf of Thailand East Coast</u>										
1.จ.ชลบุรี	Chonburi*								0.0	0.0	- 3.8
2.อ.พนัสนิคม	Phanat Nikhom								0.0		

สถานีฝน	Station	วันที่และจำนวนน้ำฝนเป็นมิลลิเมตร Date and amount of rainfall in m.m. ธ.ค.06 Dec.06 ม.ค.07 Jan.07							ฝนรวม มม. Total m.m.	ฝนรวมตั้งแต่ 1 ม.ค. Accumulative rain-fall Since Jan.1	
		30	31	1	2	3	4	5		ฝนจริง Actual	สูง(+)ต่ำ(-) กว่าปกติ Above(+) Below(-) Normal
3.อ.บ้านบึง	Ban Bung								0.0		
4.อ.พานทอง	Phan Thong								0.0		
5.อ.ศรีราชา	Si Racha								0.0		
6.อ.สีชัง	Si Chang*								0.0		
7.อ.สัตหีบ	Sattahip*					2.2			2.2	2.2	- 4.9
8.อ.ระยอง	Rayong*								0.0	0.0	- 0.0
9.อ.บ้านค่าย	Ban Khai								0.0		
10.อ.แกลง	Klaeng								0.0		
11.จ.จันทบุรี	Chanthaburi*				14.4	0.1			14.5	14.5	+ 0.6
12.อ.โป่งน้ำร้อน	Pong Namron								0.0		
13.อ.ท่าใหม่	Tha Mai				1.5				1.5		
14.อ.มะขาม	Makham				6.9				6.9		
15.จ.ตราด	Trat								0.0	0.0	- 5.4
16.อ.เขาสมิง	Khao Saming								0.0		
17.อ.แหลมงอบ	Laem Ngop				0.3				0.3		
18.อ.คลองใหญ่	Khlong Yai*								0.0	0.0	- 13.1
อ่าวไทยฝั่งตะวันตก	**Gulf of Thailand West Coast**										
1.จ.เพชรบุรี	Phetburi								0.0	0.0	- 0.0
2.อ.บ้านแหลม	Ban Laem					8.8			8.8		
3.จ.ประจวบคีรีขันธ์	Prachuap Khirikhan*								0.0	0.0	- 2.1
4.อ.หัวหิน	Hua Hin*								0.0	0.0	- 0.9
5.จ.ชุมพร	Chumphon*				0.6		T	0.5	1.1	1.1	- 13.7
6.อ.ท่าแซะ	Tha Sae								0.0		
7.อ.สวี	Sawi								0.0		
8.อ.หลังสวน	Lang Suan			8.4					8.4		
9.จ.ระนอง	Ranong*					1.4	T	1.2	2.6	2.6	- 27.1
10.อ.ไชยา	Chaiya								0.0		
11.อ.บ้านนาสาร	Ban Nasan								0.0		
12.จ.นครศรีธรรมราช	Nakhon Si Thammarat*					2.2		0.3	2.5	2.5	- 99.1
13.อ.สิชล	Sichon								0.0		
14.อ.ชะอวด	Chawang								0.0		
15.อ.ร่อนพิบูลย์	Ron Phibun								0.0		
16.อ.ทุ่งสง	Thung Song								0.0		
17.อ.ปากพนัง	Pak Phanang					5.2			5.2		
18.จ.พัทลุง	Phatthalung	9.2	2.1						11.3	0.0	- 58.9
19.อ.เขาไชยสน	Khao Chai Son								0.0		
20.จ.สงขลา	Songkhla*	T	5.4	3.0	T				8.4	3.0	- 58.5
21.อ.รัตภูมิ	Rattaphum								0.0		

สถานีฝน	Station	วันที่และจำนวนน้ำฝนเป็นมิลลิเมตร Date and amount of rainfall in m.m. ธ.ค.06 Dec.06 – ม.ค.07 Jan.07							ฝนรวม มม. Total m.m.	ฝนรวมตั้งแต่ 1 ม.ค. Accumulative rainfall Since Jan.1	
		30	31	1	2	3	4	5		ฝนจริง Actual	สูง(+)ต่ำ(-) กว่าปกติ Above(+) Below(-) Normal
22.อ.หาดใหญ่	Hat Yai								0.0		
23.อ.สะเดา	Sadao								0.0		
24.จ.ปัตตานี	Pattani								0.0	0.0	- 40.1
25.อ.หนองจิก	Nong Chik								0.0		
26.อ.ยะหริ่ง	Yaring								0.0		
27.อ.ปะนาเระ	Panare								0.0		
28.จ.ยะลา	Yala								0.0		
29.จ.นราธิวาส	Narathiwat*	0.5	1.6	1.2	3.2	2.8		2.0	11.3	9.2	- 97.8
30.อ.ตากใบ	Tak Bai			5.0	0.9				5.9		
31.อ.ยี่งอ	Yi Ngo										
<u>ภาคใต้ฝั่งตะวันตก</u>	<u>Southern Part West Coast</u>										
1.จ.ระนอง	Ranong*				0.7				0.7	0.7	- 7.6
2.อ.กระบุรี	Kraburi								0.0		
3.จ.พังงา	Phang Nga								0.0	0.0	- 9.7
4.อ.ตะกั่วป่า	Takua Pa								0.0		
5.อ.ตะกั่วทุ่ง	Takua Thung								0.0		
6.อ.ท้ายเหมือง	Thai Muang								0.0		
7.จ.ภูเก็ต	Phuket*	..	..	..	..	..	..	..	..		
8.สนามบินภูเก็ต	Phuket Airport*			2.2			23.9		26.1	26.1	+ 18.4
9.จ.กระบี่	Krabi								0.0		
10.อ.คลองท่อม	Khlong Thom								0.0		
11.สนามบินตรัง	Trang Airport*							9.8	9.8	9.8	- 5.3
12.อ.ปะเหลียน	Pa Lian								0.0		
13.อ.สิเกา	Si Kao								0.0		
14.อ.ย่านตาขาว	Yan Ta Khao								0.0		
15.จ.สตูล	Satun								0.0	0.0	- 7.8
16.อ.ละงู	La Ngu								0.0		

<u>หมายเหตุ</u> ช่องว่าง = ไม่มีฝน
* = สถานีตรวจอากาศ
T = ฝนเล็กน้อยวัดไม่ได้
.. = ไม่มีรายงาน

<u>Remark</u> Blank = No rain
* = Synoptic Station
T = Trace
.. = No report

อุณหภูมิสูงสุดและต่ำสุดประจำวันที่ ๓๐ ธ.ค.๒๖ ถึง ๕ ม.ค.๒๗

Daily Max. and Min. Temperature Dec.30 - Jan.5, 1983

สถานี	Station	อุณหภูมิสูงสุดและต่ำสุดเป็นองศา ซ. Max. and Min. Temperature in degree C.							สูงสุดเฉลี่ย ต่ำสุด Average Max. Min.	เฉลี่ยในสัปดาห์ Weekly Mean	ค่าปกติประจำเดือน Monthly Normal
		30	31	1	2	3	4	5			
ภาคเหนือ	**Northern Part**										
เชียงราย	Chiangrai	27.0 ..	28.1 12.6	27.2 9.8	28.0 8.8	27.3 8.4	27.6 6.8	14.3	27.5 10.4	19.0	19.3
แม่ฮ่องสอน	Mae Hongson	29.0 14.4	29.4 17.3	28.5 15.3	28.7 11.7	29.0 11.8	29.6 14.0	30.9 15.6	29.1 14.2	21.7	21.8
ปาย	Pai	..	..	..	..	..	..	..	..	..	..
ขุนยวม	Khun Yuam	..	..	..	..	..	..	..	..	..	..
แม่สะเรียง	Mae Sariang	29.7 15.5	30.1 15.5	30.1 14.4	30.2 10.9	30.3 11.8	31.6 13.4	31.8 18.1	30.5 14.2	22.4	22.4
เชียงใหม่	Chiangmai	27.9 13.9	13.8	28.5 11.1	28.8 11.3	29.0 11.7	29.1 14.0	31.0 17.1	29.1 13.3	21.2	21.3
ฝาง	Fang	.. ..	27.5 ...	27.8 8.8	27.1 6.8	8.2	.. ..	.. ..	.. ..	..	..
ลำปาง	Lampang	29.1 13.3	30.7 13.6	31.2 15.0	31.2 14.5	31.5 14.8	31.6 16.7	33.0 18.0	31.2 15.1	23.2	21.9
น่าน	Nan	28.2 13.7	28.3 14.3	29.5 15.0	30.5 16.5	31.0 14.5	29.9 17.0	30.2 16.2	29.5 15.3	22.6	21.5
แพร่	Phrae	29.1 12.7	30.5 13.5	31.1 13.8	31.6 14.8	31.0 14.4	31.6 15.0	31.7 15.6	30.9 14.3	22.6	22.4
อุตรดิตถ์	Uttaradit	30.9 14.5	32.4 15.0	32.7 16.1	33.4 18.9	33.2 19.4	31.4 19.0	32.4 18.9	32.3 17.3	24.8	24.1
ตาก	Tak	30.2 15.0	30.4 14.7	31.1 ..	33.0 18.3	32.5 19.4	31.8 19.4	31.7 19.2	31.5 17.0	24.3	23.1
เขื่อนภูมิพล	Bhumibol Dam	29.2 ..	18.3	.. ..	30.8 ..	31.2 19.8	31.0 20.3	31.0 20.2	30.6 19.2	24.9	..
แม่สอด	Mae Sot	14.0	30.8 14.8	31.5 16.1	32.2 18.1	17.9	32.8 19.5	18.0	31.8 17.0	24.4	23.1
พิษณุโลก	Phitsanulok	29.9 16.5	31.5 16.7	32.2 19.2	32.5 21.0	32.5 20.5	30.5 21.8	32.0 20.5	31.6 20.8	25.6	24.1
เพชรบูรณ์	Phetchabun	30.3 14.0	30.5 15.0	31.5 15.3	32.9 18.5	32.3 19.1	29.3 20.7	32.0 16.6	31.3 17.0	24.2	23.3
ภาคตะวันออกเฉียงเหนือ	**Northeastern Part**										
เลย	Loei	29.0 12.7	30.1 13.5	30.6 15.4	31.4 16.5	27.0 19.2	31.0 18.4	30.3 16.6	29.9 16.1	23.0	19.6
อุดรธานี	Udon Thani	29.3 12.3	31.0 14.2	31.7 16.0	32.9 18.5	28.7 18.0	30.2 17.0	31.3 17.4	30.7 16.3	23.5	22.5
นครพนม	Nakhon Phanom	14.0	30.7 ..	31.7 16.0	32.2 18.6	30.0 17.4	29.7 14.5	31.0 15.6	30.9 16.1	23.5	21.4
มุกดาหาร	Mukdahan	30.2 12.8	30.8 14.2	33.2 15.5	33.0 17.3	30.2 17.1	30.2 16.0	30.5 15.3	31.2 15.5	23.4	21.5
สกลนคร	Sakon Nakhon	29.7 13.4	31.4 13.6	32.4 16.0	32.0 17.9	29.8 16.4	29.8 15.2	30.5 14.6	30.8 15.3	23.1	21.8
ขอนแก่น	Khon Kaen	29.5 14.4	30.4 15.9	31.9 18.2	32.5 20.0	30.8 19.7	29.8 17.8	30.6 17.9	30.8 17.7	24.3	23.2
ร้อยเอ็ด	Roi Et	31.0 15.6	30.5 16.2	34.0 19.0	32.8 20.0	31.0 19.8	31.7 16.9	31.9 17.7	31.7 17.6	24.8	23.7
ชัยภูมิ	Chaiyaphum	30.2 14.6	31.1 16.0	32.0 ..	32.2 20.3	31.1 21.3	29.8 20.8	30.8 19.8	31.0 18.8	25.4	..
อุบลราชธานี	Ubon Ratchathani	18.7	33.0 18.4	33.2 19.6	33.4 19.7	32.1 20.2	31.2 18.2	31.4 18.5	32.4 18.8	25.6	24.0
สุรินทร์	Surin	31.2 16.7	32.8 16.8	32.8 17.8	34.2 18.8	32.0 19.0	31.0 16.8	31.5 17.0	32.2 17.5	25.4	24.1
นครราชสีมา	Nakhon Ratchasima	30.8 15.7	31.7 16.0	33.0 18.4	33.5 20.0	31.3 21.2	29.9 19.2	30.5 19.1	31.8 18.5	25.0	23.9

สถานี	Station	อุณหภูมิสูงสุดและต่ำสุดเป็นองศา ซ. Max. and Min. Temperature in degree C.							สูงสุดเฉลี่ยต่ำสุด Average Max. Min.	เฉลี่ยในสัปดาห์ Weekly Mean	ค่าปกติประจำเดือน Monthly Normal
		30	31	1	2	3	4	5			
ภาคกลาง	Central Part										
นครสวรรค์	Nakhon Sawan	31.0 16.0	33.2 17.7	33.4 14.8	33.8 21.0	33.8 21.9	27.2 23.0	32.8 19.8	32.2 19.1	25.7	25.2
ลพบุรี	Lopburi	32.5 15.5	32.9 17.3	34.5 19.0	35.1 20.5	34.4 21.0	32.5 21.7	33.4 20.4	33.6 19.3	26.5	26.1
สุพรรณบุรี	Suphanburi	31.8 17.2	32.2 18.2	33.2 ..	34.1 20.4	33.4 20.6	31.6 22.1	.. 20.9	32.8 20.0	26.4	25.4
กาญจนบุรี	Kanchanaburi	31.6 18.2	32.0 18.4	33.5 17.4	32.8 19.8	33.0 20.4	31.1 22.5	32.0 21.5	32.3 19.0	25.7	25.3
ปราจีณบุรี	Prachinburi	32.4 17.1	33.8 18.7	34.4 20.0	34.6 21.5	32.6 22.2	33.2 22.6	33.6 20.6	33.5 20.3	26.9	25.6
อรัญญประเทศ	Aranyaprathet	31.5 15.3	33.3 17.0	34.2 19.0	34.3 21.0	33.5 21.6	32.0 21.0	32.8 19.0	33.0 19.1	26.1	25.1
พระนคร	Bangkok	31.2 18.9	32.4 20.1	33.3 21.1	34.1 22.5	33.5 23.7	32.4 23.7	33.2 21.8	32.9 21.7	27.3	26.1
ดอนเมือง	Don Muang	31.7 19.2	32.3 19.5	33.6 22.5	34.3 23.6	33.8 23.9	31.9 24.4	33.1 22.4	33.0 22.2	27.6	26.1
ป้อมพระจุลฯ	Pom Phrachun	29.3 18.8	30.8 19.2	30.7 20.2	31.0 22.8	31.2 23.3	31.0 23.8	30.6 22.4	30.7 21.5	26.1	..
อ่าวไทยฝั่งตะวันออก	Gulf of Thailand, East Coast										
ชลบุรี	Chonburi	30.0 19.4	30.2 19.2	31.0 20.2	31.0 23.4	31.4 22.5	33.0 23.5	32.8 23.5	31.3 21.7	26.5	25.7
เกาะสีชัง	Ko Sichang	30.0 23.3	30.6 21.1	30.5 22.0	30.9 23.5	30.8 23.7	31.2 23.8	31.8 25.8	30.8 23.3	27.1	..
สัตหีบ	Sattahip	33.6 21.0	34.5 22.2	35.0 23.3	34.7 24.5	25.0	34.3 24.4	35.0 23.5	34.5 23.5	29.0	28.1
ระยอง	Rayong	.. ..	.. ..	32.7 ..	30.8 22.3	.. 21.8	31.8 ..	.. ..	.. ..	..	..
บ้านเพ	Ban Phe	.. ..	.. ..	32.0 ..	32.5 19.5	32.5 19.5	.. 19.0	.. ..	.. ..	..	..
จันทบุรี	Chanthaburi	32.3 17.7	33.1 18.5	33.8 19.5	33.4 22.6	34.0 21.1	32.7 21.0	32.3 21.9	33.1 20.3	27.2	26.0
แหลมงอบ	Laem Ngop	.. ..	.. ..	.. ..	30.7 ..	.. 22.5	.. ..	.. ..	.. ..	..	..
คลองใหญ่	Khlong Yai	.. 18.8	.. 19.6	30.8 ..	31.0 22.1	32.4 22.8	31.7 ..	32.5 ..	31.7 20.8	26.3	26.0
อ่าวไทยฝั่งตะวันตก	Gulf of Thailand, West Coast										
หัวหิน	Hua Hin	28.7 19.5	29.5 20.6	29.7 21.7	30.1 24.2	30.3 22.7	31.1 23.2	30.5 22.5	30.0 22.1	26.1	25.2
ประจวบคีรีขันธ์	Prachuap Khirikhan	29.2 17.6	30.7 17.3	30.8 19.2	31.2 24.0	31.8 21.5	31.4 20.9	31.3 22.2	30.9 20.4	25.7	24.5
ชุมพร	Chumphon	29.4 19.5	30.2 19.8	30.3 21.8	30.2 22.8	31.5 21.6	30.1 22.0	29.6 23.3	30.2 21.5	25.9	25.0
สุราษฎร์ธานี	Bandon	29.3 21.4	29.7 20.8	30.5 22.6	31.9 21.5	30.0 21.2	31.5 23.0	29.0 21.3	30.3 21.7	26.0	25.9
นครศรีธรรมราช	Nakhon Si Thammarat	30.5 22.2	31.4 22.6	31.6 22.7	31.5 23.0	31.4 22.6	31.1 23.0	31.0 22.8	31.3 22.9	27.1	26.1
สงขลา	SongKhla	30.4 24.7	31.0 25.3	30.5 24.0	31.0 26.5	31.3 26.8	.. 25.7	31.0 23.0	30.9 26.2	28.1	26.9
นราธิวาส	Narathiwat	29.6 22.1	29.3 23.5	30.6 22.8	30.6 23.5	30.4 23.5	32.0 23.0	30.8 22.5	30.5 23.0	26.8	26.0
ภาคใต้ฝั่งตะวันตก	Southern Part, West Coast										
ระนอง	Ranong	31.1 21.0	32.9 20.7	32.8 21.0	32.7 22.7	31.1 21.1	32.8 21.4	29.8 21.8	31.8 21.4	26.6	25.6
ภูเก็ต	Phuket	30.0 22.0	30.0 23.0	.. 23.5	31.5 22.4	31.2 22.8	31.8 22.6	31.8 22.5	31.4 22.8	27.0	26.3
ตรัง	Trang	31.0 21.3	32.3 21.5	32.6 22.8	32.5 23.9	32.7 22.0	32.5 21.9	32.8 20.6	32.2 22.0	27.2	27.0

แก้ไขเพิ่มเติมรายงานอากาศประจำสัปดาห์ฉบับที่ ๕๒/๒๕๐๖ เนื่องจากได้รับรายงานเพิ่มเติมภายหลัง

Correction in Weekly Weather Report NO.52/1963 for late report rainfall data

สถานีฝน	Station	วันที่และจำนวนน้ำฝนเป็นมิลลิเมตร Date and amount of rainfall in m. m. ธันวาคม December				ฝนรวม มม. Total m. m.	ฝนรวมตั้งแต่ 1 ม.ค. Accumulative rain-fall Since Jan. 1	
		26	27	28	29		ฝนจริง Actual	สูง(+)ต่ำ(-) กว่าปกติ Above(+) Below(-) Normal
<u>อ่าวไทยฝั่งตะวันตก</u>	<u>Gulf of Thailand West Coast</u>							
18. จ.พัทลุง	Phatthalung	26.8	0.9	15.5		46.0		

พิมพ์ที่โรงพิมพ์ กรมอุตุนิยมวิทยา บางกะปิ พระนคร
กรมอุตุนิยมวิทยา เจ้าของ
นาวาโท ธำรง กิติสิน ผู้พิมพ์ผู้โฆษณา พ.ศ. ๒๕๐๖

MAR 5 1964

กรมอุตุนิยมวิทยา สำนักนายกรัฐมนตรี

รายงานอากาศประจำสัปดาห์ ระหว่างวันที่ ๖ ถึง ๑๒ มกราคม ๒๕๐๗

และ

การคาดหมายลักษณะอากาศ ระหว่างวันที่ ๑๓ ถึง ๑๙ มกราคม ๒๕๐๗

ฉบับที่ ๒ / ๒๕๐๗

พลเรือโท สนิธ เวสารัชชนันท์

อธิบดีกรมอุตุนิยมวิทยา

METEOROLOGICAL DEPARTMENT

OFFICE OF THE PRIME MINISTER

BANGKOK THAILAND

WEEKLY WEATHER REPORT

DURING THE PERIOD JANUARY 6 — 12, 1964

AND

WEATHER OUTLOOK

DURING JANUARY 13 — 19, 1964

No. 2 / 1964

Sanit Vesa — rajananda

Vice Admiral, Director General

การคาดหมายลักษณะอากาศใน ๗ วันข้างหน้า

ตั้งแต่วันที่ ๑๓ – ๑๙ มกราคม ๒๕๐๗

ลักษณะทั่วไป

มรสุมตะวันออกเฉียงเหนือมีกำลังอ่อนตลอดสัปดาห์

ภาคเหนือ ภาคตะวันออกเฉียงเหนือ ภาคกลาง อ่าวไทย ฝั่งตะวันออก	คาดว่า อากาศโปร่งโดยทั่วไป อุณหภูมิจะเปลี่ยนแปลงเล็กน้อยในครึ่งแรกของสัปดาห์ และจะลดลงเล็กน้อยในครึ่งหลังของสัปดาห์
อ่าวไทย ฝั่งตะวันตก	คาดว่า ตลอดสัปดาห์จะมีฝนเป็นบางแห่งตั้งแต่บ้านดอนลงไป ส่วนเหนือบ้านดอนขึ้นมาอากาศโปร่งเป็นส่วนมาก
ภาคใต้ ฝั่งตะวันตก	คาดว่า จะมีฝนเล็กน้อยเป็นบางแห่งตลอดสัปดาห์
พระนคร และ ธนบุรี	คาดว่า อากาศโปร่งตลอดสัปดาห์ อุณหภูมิจะสูงขึ้นเล็กน้อยในครึ่งแรกของสัปดาห์ และจะลดลงในครึ่งหลังของสัปดาห์

กรมอุตุนิยมวิทยา

๑๓ / ๑ /๒๕๐๗

Weather Outlook for the next seven days

From January 13 – 19, 1964

General Situation

The northeast monsoon will be weakening throughout the week.

Northern Part: Northeastern Part: Central Part: Gulf of Thailand, East Coast:	Generally fair throughout the period, slight change in temperature in the first half of the week and decrease in temperature in the second half are expected.
Gulf of Thailand, West Coast:	Throughout the week, fair weather from north of Bandon and isolated showers elswhere are expected.
Southern Thailand, West Coast:	Light isolated showers is expected throughout the week.
Bangkok and Thonburi:	Fair weather throughout the period, slight increase in temperature in the first half of the week and decrease in temperature in the second half are expected.

Meteorological Department
13 / 1 / 1964

สรุปลักษณะอากาศทั่วไปในรอบสัปดาห์
ระหว่างวันที่ ๖ – ๑๒ มกราคม ๒๕๐๗

๑. บริเวณความกดอากาศสูงที่ปกคลุมประเทศไทย ได้อ่อนกำลังลงตลอดสัปดาห์ ซึ่งได้ทำให้อุณหภูมิเปลี่ยนแปลงเพียงเล็กน้อยในบริเวณตั้งแต่เหนือภาคกลางขึ้นไปเกือบตลอดสัปดาห์ โดยอุณหภูมิได้สูงขึ้นเล็กน้อยในตอนปลายสัปดาห์

๒. ในภาคเหนือ ภาคตะวันออกเฉียงเหนือ ภาคกลาง และบริเวณฝั่งตะวันออกของอ่าวไทย ปรากฏว่าอากาศโปร่งและแห้งแล้งโดยทั่วไป โดยอุณหภูมิได้เปลี่ยนแปลงเพียงเล็กน้อยเกือบตลอดสัปดาห์ เว้นแต่ได้มีอากาศอุ่นขึ้นเล็กน้อยในตอนปลายสัปดาห์ ในภาคใต้นั้นในระหว่างครึ่งแรกของสัปดาห์มีฝนเล็กน้อยถึงปานกลางเกือบทั่วไปในบริเวณตั้งแต่ใต้บ้านตอนลงไป แต่ในครึ่งหลังของสัปดาห์มีฝนเล็กน้อยเป็นบางแห่ง

๓. ในระหว่างสัปดาห์ อุณหภูมิที่ได้ลดลงต่ำที่สุดในภาคต่าง ๆ ของประเทศไทย ปรากฏดังนี้ :–

ภาคเหนือ	๑๐.๕ ซ. ที่ จ.แพร่	เมื่อวันที่ ๑๒ ม.ค.๐๗
ภาคตะวันออกเฉียงเหนือ	๙.๕ ซ. ที่ จ.เลย	" ๑๑ "
ภาคกลาง	๑๔.๖ ซ. ที่ จ.กาญจนบุรี	" ๑๑ "
อ่าวไทย ฝั่งตะวันออก	๑๖.๙ ซ. ที่ บ้านเพ จ.ระยอง	" ๙ "
อ่าวไทย ฝั่งตะวันตก	๑๗.๔ ซ. ที่ จ.ประจวบคีรีขันธ์	" ๑๐ "
ภาคใต้ ฝั่งตะวันตก	๑๙.๖ ซ. ที่ จ.ระนอง	" ๗ "
พระนคร และ ธนบุรี	๑๙.๔ ซ. เมื่อวันที่ ๑๑ ม.ค.๐๗	

กรมอุตุนิยมวิทยา

๑๓ / ๑ /๒๕๐๗

General Situation

Period January 6 – 12, 1964

1. The wedge of the anticyclone, covering Thailand, was weakening throughout the week which caused slight change in temperature over the Upper Thailand almost throughout the period with slight temperature increasing towards the end of the week.

2. Generally fair and dry weather with slight change in temperature occurred over the Upper Thailand almost throughout the week while slight warmer towards the end of the week. almost widespread light to moderate rains distributed over the Southern Part from Bandon southwards in the first half of the week them isolated light showers occurred in the latter period.

3. During the week, the lowest temperatures in the various parts of Thailand were as follows :–

Northern Part:	10.5 C. at Phrae	on Jan. 12, 1964
Northeastern Part:	9.5 C. at Loei	" 11, "
Central Part:	14.6 C. at Kanchanaburi	" 11, "
Gulf of Thailand, East Coast:	16.9 C. at Ban Phe, Rayong	" 9, "
Gulf of Thailand, West Coast:	17.4 C. at Prachuap KhiriKhan	" 10, "
Southern Thailand, West Coast:	19.6 C. at Ranong	" 7, "
Bangkok and Thonburi:	19.4 C. on Jan. 11, 1964	

Meteorological Department
13 / 1 / 1964

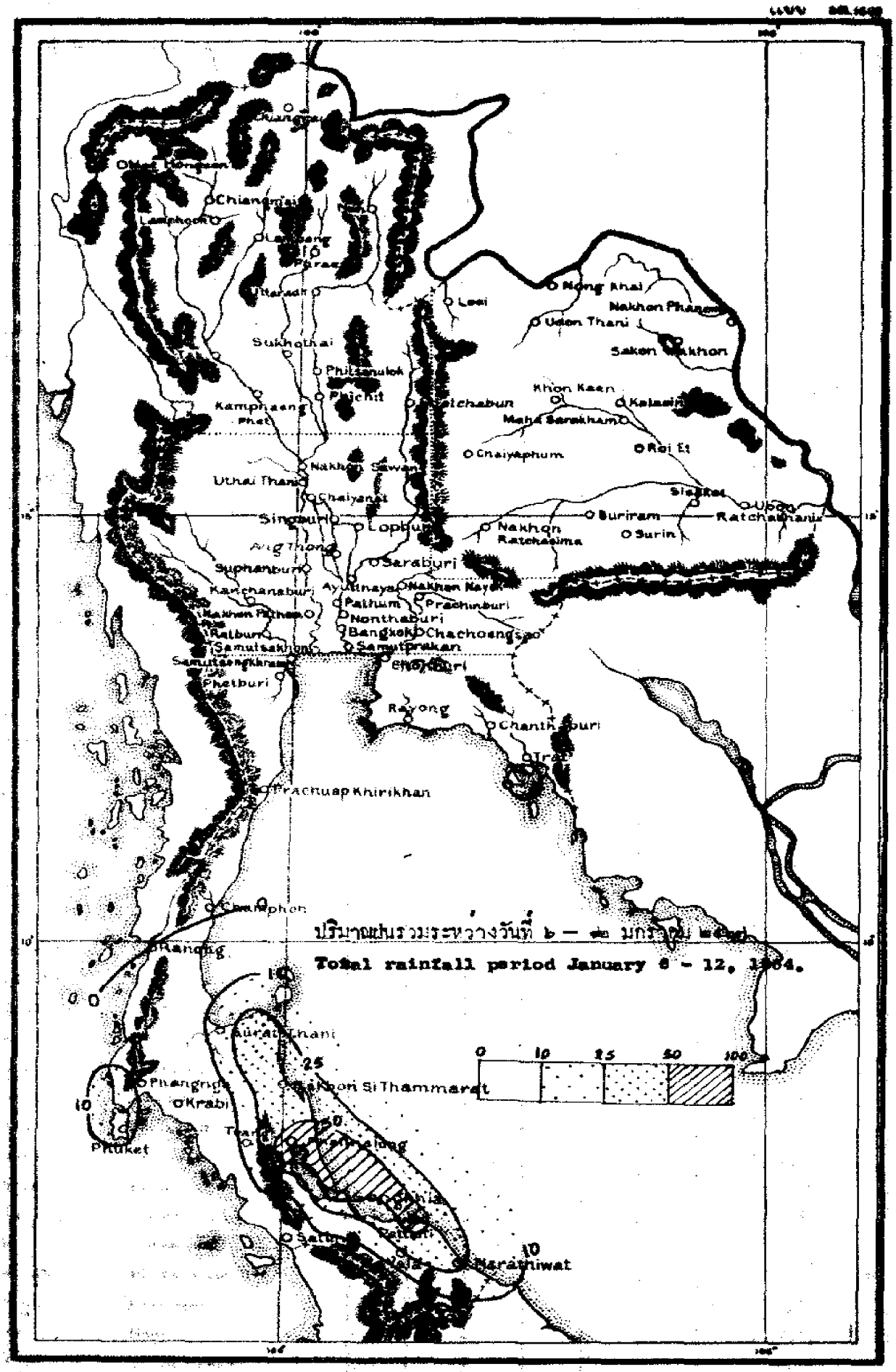

ปริมาณฝนรวมระหว่างวันที่ ๖ – ๑๒ มกราคม ๒๕๑๑

Total rainfall period January 6 - 12, 1964.

สถานีฝน	Station	วันที่และจำนวนน้ำฝนเป็นมิลลิเมตร Date and amount of rainfall in m. m. มกราคม January 6	7	8	9	10	11	12	ฝนรวม ม.ม. Total m. m.	ฝนรวมตั้งแต่ 1 ม.ค. Accumulative rain-fall Since Jan. 1 Actual	สูง(+)ต่ำ(-) จากปกติ Above(+) Below(-) Normal
ภาคเหนือ	Northern Part										
1.จ.เชียงราย	Chiangrai*								0.0	0.0	- 5.5
2.อ.แม่สาย	Mae Sai								0.0		
3.อ.เชียงแสน	Chiangsaen								0.0		
4.อ.แม่จัน	Mae Chan								0.0		
5.อ.เชียงของ	Chiangkhong								0.0		
6.อ.เทิง	Thoeng								0.0		
7.อ.แม่สรวย	Mae Sruai								0.0		
8.อ.เชียงคำ	Chiangkham								0.0		
9.อ.พาน	Phan								0.0		
10.อ.เวียงป่าเป้า	Wiang Pa Pao								0.0		
11.อ.พะเยา	Phayao								0.0		
12.จ.แม่ฮ่องสอน	Mae Hongson*								0.0	0.0	- 3.4
13.อ.ปาย	Pai*	**	**	**	**	**	**	**	**		
14.อ.ขุนยวม	Khun Yuam								0.0		
15.อ.แม่สะเรียง	Mae Sariang*								0.0	0.0	- 0.0
16.จ.เชียงใหม่	Chiangmai*								0.0	0.0	- 0.0
17.อ.ฝาง	Fang								0.0		
18.อ.เชียงดาว	Chiangdao								0.0		
19.อ.แม่แตง	Mae Taeng								0.0		
20.อ.ดอยสะเก็ด	Doi Saket								0.0		
21.อ.หางดง	Hang Dong								0.0		
22.อ.สันทราย	San Sai								0.0		
23.อ.สันป่าตอง	San Pa Tong								0.0		
24.อ.สันกำแพง	San Kamphaeng								0.0		
25.อ.จอมทอง	Chom Thong								0.0		
26.อ.ฮอด	Hot								0.0		
27.จ.ลำพูน	Lamphun								0.0		
28.จ.ลำปาง	Lampang*								0.0	0.0	- 0.3
29.อ.แจ้ห่ม	Chae Hom								0.0		
30.อ.สบปราบ	Sop Prap								0.0		
31.อ.เกาะคา	Ko Kha								0.0		
32.อ.เถิน	Thoen								0.0		
33.จ.แพร่	Phrae								0.0		
34.สนามบินแพร่	Phrae Airport*								0.0	0.0	- 0.3
35.อ.สูงเม่น	Sung Men								0.0		
36.จ.น่าน	Nan*								0.0	0.2	- 3.3
37.อ.ทุ่งช้าง	Thung Chang								0.0		

สถานีฝน	Station	วันที่และจำนวนน้ำฝนเป็นมิลลิเมตร Date and amount of rainfall in m.m. มกราคม January 6	7	8	9	10	11	12	ฝนรวม มม. Total m.m.	ฝนรวมตั้งแต่ 1 ม.ค. Accumulative rai-fall Since Jan.1 ฝนจริง Actual	สูง(+)ต่ำ(-) กว่าปกติ Above(+) Below(-) Normal
38.อ.นาน้อย	Na Noi								0.0		
39.จ.อุตรดิตถ์	Uttaradit*								0.0	0.0	- 1.8
40.อ.ลับแล	Lap Lae								0.0		
41.อ.น้ำปาด	Nam Pat								0.0		
42.จ.ตาก	Tak								0.0		
43.สนามบินตาก	Tak Airport*								0.0	0.0	- 1.3
44.อ.บ้านตาก	Ban Tak								0.0		
45.อ.แม่สอด	Mae Sot*								0.0	0.0	- 0.1
46.เขื่อนภูมิพล	Bhumibol Dam*								0.0		
47.จ.สุโขทัย	Sukhothai								0.0	0.0	- 0.8
48.อ.สวรรคโลก	Sawankhalok								0.0		
49.อ.กงไกรลาศ	Kongkrailat								0.0		
50.จ.พิษณุโลก	Phitsanulok*								0.0	T	- 3.4
51.อ.พรหมพิราม	Phrom Phiram								0.0		
52.อ.วังทอง	Wang Thong								0.0		
53.จ.กำแพงเพชร	Kamphaeng Phet								0.0	0.0	- 0.0
54.จ.พิจิตร	Phichit								0.0	3.5	- 3.4
55.อ.บางมูลนาก	Bang Munnak								0.0		
56.อ.ตะพานหิน	Taphanhin								0.0		
57.จ.เพชรบูรณ์	Phetchabun*								0.0	0.7	- 7.4
58.อ.หล่มเก่า	Lom Kao								0.0		
59.อ.หล่มสัก	Lom Sak								0.0		
60.อ.ชนแดน	Chon Daen								0.0		
ภาคตะวันออกเฉียงเหนือ	**Northeastern Part**										
1.จ.เลย	Loei*								0.0	7.5	+ 5.6
2.อ.ท่าลี่	Tha Li								0.0		
3.อ.เชียงคาน	Chiangkhan								0.0		
4.อ.ด่านซ้าย	Dan Sai								0.0		
5.จ.หนองคาย	Nong Khai								0.0	4.1	+ 4.1
6.อ.บึงกาฬ	Bung Kan								0.0		
7.อ.โพนพิสัย	Phon Phisai								0.0		
8.อ.ท่าบ่อ	Tha Bo								0.0		
9.จ.อุดรธานี	Udon Thani*								0.0	0.0	- 1.1
10.อ.บ้านผือ	Ban Phu								0.0		
11.อ.หนองหาร	Nong Han								0.0		
12.จ.สกลนคร	Sakon Nakhon*								0.0	0.0	- 1.8
13.อ.วานรนิวาส	Wanon Niwat								0.0		
14.อ.พรรณานิคม	Phanna Nikhom								0.0		

สถานีฝน	Station	วันที่และจำนวนน้ำฝนเป็นมิลลิเมตร Date and amount of rainfall in m.m. มกราคม January							ฝนรวม ม.ม. Total m.m.	ฝนรวมตั้งแต่ 1 ม.ค. Accumulative rain-fall Since Jan. 1	
		6	7	8	9	10	11	12		ฝนจริง Actual	สูง(+)ต่ำ(-) กว่าปกติ Above(+) Below(-) Normal
15.จ.นครพนม	Nakhon Phanom*								0.0	0.0	- 0.0
16.อ.บ้านแพง	Ban Phaeng								0.0		
17.อ.ท่าอุเทน	Tha Uten								0.0		
18.อ.นาแก	Na Kae								0.0		
19.อ.ธาตุพนม	That Phanom								0.0		
20.อ.มุกดาหาร	Mukdahan*								0.0	0.0	- 0.5
21.จ.ชัยภูมิ	Chaiyaphum*								0.0	0.0	- 0.0
22.อ.ภูเขียว	Phu Khieo								0.0		
23.อ.เกษตรสมบูรณ์	Kaset Sombun								0.0		
24.อ.คอนสวรรค์	Khon Sawan								0.0		
25.อ.จตุรัส	Chaturat								0.0		
26.อ.บำเหน็จณรงค์	Bamnet Narong								0.0		
27.จ.ขอนแก่น	Khon Kaen*								0.0	0.0	- 3.2
28.อ.น้ำพอง	Nam Phong								0.0		
29.อ.ภูเวียง	Phu Wiang								0.0		
30.อ.ชุมแพ	Chum Phae								0.0		
31.อ.ชนบท	Chonnabot								0.0		
32.อ.มัญจาคีรี	Mancha Khiri								0.0		
33.อ.พล	Phon								0.0		
34.จ.มหาสารคาม	Maha Sarakham								0.0	0.0	- 0.0
35.อ.พยัคฆภูมิพิสัย	Phayakkhaphum Phisai								0.0		
36.อ.บรบือ	Borabu								0.0		
37.จ.กาฬสินธุ์	Kalasin								0.0	0.0	- 0.8
38.อ.สหัสขันธ์	Sahatsakhan								0.0		
39.อ.ยางตลาด	Yang Talat								0.0		
40.อ.กันทรวิชัย	Kanthara Wichai								0.0		
41.อ.กมลาไสย	Kamalasai								0.0		
42.จ.ร้อยเอ็ด	Roi Et*								0.0	0.0	- 0.0
43.อ.โพนทอง	Phon Thong								0.0		
44.อ.เสลภูมิ	Selaphum								0.0		
45.อ.ธวัชบุรี	Thawatburi								0.0		
46.อ.จตุรพักตรพิมาน	Chaturaphak Phiman								0.0		
47.อ.เกษตรวิสัย	Kaset Wisai								0.0		
48.อ.สุวรรณภูมิ	Suwannaphum								0.0		
49.จ.นครราชสีมา	Nakhon Ratchasima*								0.0	0.0	- 1.6
50.อ.บัวใหญ่	Bun Yai								0.0		
51.อ.พิมาย	Phimai								0.0		
52.อ.จักราช	Chakkarat								0.0		

สถานีฝน	Station	วันที่และจำนวนน้ำฝนเป็นมิลลิเมตร Date and amount of rainfall in m.m. มกราคม January 6	7	8	9	10	11	12	ฝนรวม ม.ม. Total m.m.	ฝนรวมตั้งแต่ 1 ม. Accumulative rai-fall Since Jan. ฝนจริง Actual	สูง(+)ต่ำ กว่าปกติ Above(+ Below(- Normal
53.อ.ชัยชัย	Chok Chai								0.0		
54.อ.ดานขุนทด	Dan Khunthot								0.0		
55.อ.โนนไทย	Non Thai								0.0		
56.อ.สูงเนิน	Sung Noen								0.0		
57.อ.ปักธงชัย	Pak Thong Chai								0.0		
58.อ.สีคิ้ว	Si Khiu								0.0		
59.อ.ครบุรี	Khonburi								0.0		
60.จ.บุรีรัมย์	Buriram								0.0	0.0	- 0.0
61.อ.พุทไธสง	Phut Thai Song								0.0		
62.อ.ลำปลายมาศ	Lam Plai Mat								0.0		
63.อ.นางรอง	Nang Rong								0.0		
64.อ.ประโคนชัย	Prakhon Chai								0.0		
65.จ.สุรินทร์	Surin*								0.0	0.0	- 0.0
66.อ.ท่าตูม	Tha Tum								0.0		
67.อ.รัตนบุรี	Rattanaburi								0.0		
68.อ.ปราสาท	Prasat								0.0		
69.อ.สังขะ	Sangkha								0.0		
70.จ.ศรีสะเกษ	Sisaket								0.0	0.0	- 0.0
71.อ.ราษีไศล	Rasisalai								0.0		
72.อ.อุทุมพรพิสัย	Uthumphon Phisai								0.0		
73.อ.กันทรารมย์	Kantharaxom								0.0		
74.อ.ขุขันธ์	Khukhan								0.0		
75.กันทราลักษณ์	Kantharalak								0.0		
76.จ.อุบลราชธานี	Ubon Ratchathani*								0.0	0.0	- 1.6
77.อ.เขมราฐ	Khemmarat								0.0		
78.อ.มหาชนะชัย	Maha Chana Chai								0.0		
79.อ.อำนาจเจริญ	Amnat Charoen								0.0		
80.อ.ยะโสธร	Yasothon								0.0		
81.อ.ตระการพืชผล	Trakan Phut Phon								0.0		
82.อ.คำเขื่อนแก้ว	Kham Khuan Kaeo								0.0		
83.อ.เขื่องใน	Khuang Nai								0.0		
84.อ.โขงเจียม	Khong Chiam								0.0		
85.อ.พิบูลมังสาหาร	Phibun Mangsahan								0.0		
86.อ.เดชอุดม	Det Udom								0.0		
<u>ภาคกลาง</u>	<u>Central Part</u>										
1.จ.นครสวรรค์	Nakhon Sawan*								0.0	1.8	- 0.[illegible]
2.อ.บรรพตพิสัย	Banphot Phisai								0.0		
3.อ.ลาดยาว	Lat Yao								0.0		

สถานีฝน	Station	วันที่และจำนวนน้ำฝนเป็นมิลลิเมตร Date and amount of rainfall in m. m. มกราคม January							ฝนรวม ม.ม. Total m. m.	ฝนรวมตั้งแต่ 1 ม.ค. Accumulative rain-fall Since Jan. 1	
		6	7	8	9	10	11	12		ของจริง Actual	สูง(+)ต่ำ(-) ธรรมดา Above(+) Below(-) Normal
4.อ.ชุมแสง	Chumsaeng								0.0		
5.อ.พยุหคีรี	Phayuha Khiri								0.0		
6.จ.อุทัยธานี	Uthai Thani								0.0	3.9	+ 3.8
7.อ.หนองฉาง	Nong Chang								0.0		
8.อ.หนองขาหย่าง	Nong Kha Yang								0.0		
9.จ.ชัยนาท	Chainat								0.0	2.3	+ 1.2
10.อ.มโนรมย์	Manorom								0.0		
11.อ.วัดสิงห์	Wat Sing								0.0		
12.จ.สิงห์บุรี	Singburi								0.0	..	..
13.อ.อินทรบุรี	Inburi								[illegible]		
14.อ.บางระจัน	Bangrachan										
15.อ.พรหมบุรี	Phromburi								[illegible]		
16.จ.ลพบุรี	Lopburi*								0.0	0.3	[illegible]
17.อ.บ้านหมี่	Ban Mi								0.0		
18.อ.ไชยบาดาล	Chai Badan								0.0		
19.อ.ท่าวุ้ง	Tha Wung								0.0		
20.จ.สุพรรณบุรี	Suphanburi*								0.0	2.8	+ 2.2
21.อ.เดิมบางนางบวช	Doembang Nangbuat								0.0		
22.อ.ศรีประจัน	Si Prachan								0.0		
23.อ.สองพี่น้อง	Song Phi Nong								0.0		
24.จ.อ่างทอง	Ang Thong								0.0	0.0	- 7.9
25.อ.โพธิ์ทอง	Pho Thong								0.0		
26.อ.ไชโย	Chaiyo								0.0		
27.อ.วิเศษไชยชาญ	Wiset Chaichan								0.0		
28.อ.ป่าโมก	Pa Mok								0.0		
29.จ.สระบุรี	Saraburi								0.0	0.0	- 2.6
30.อ.หนองแค	Nong Khae								0.0		
31.อ.แก่งคอย	Kaeng Khoi								0.0		
32.จ.พระนครศรีอยุธยา	Ayutthaya								0.0	0.0	- 3.6
33.อ.บางไทร	Bang Sai								0.0		
34.อ.บางบาล	Bang Ban								0.0		
35.อ.เสนา	Sena								0.0		
36.อ.ท่าเรือ	Tha Rua								0.0		
37.อ.ผักไห่	Phak Hai								0.0		
38.อ.บางปะอิน	Bang Pa-in								0.0		
39.จ.นครนายก	Nakhon Nayok								0.0	0.0	- 14.8
40.อ.ปากพลี	Pak Phli								0.0		
41.อ.บ้านนา	Ban Na								0.0		

สถานีฝน	Station	วันที่และจำนวนน้ำฝนเป็นมิลลิเมตร Date and amount of rainfall in m. m. มกราคม January							ฝนรวม มม. Total m. m.	ฝนรวมตั้งแต่ 1 ม. Accumulative rai-fall Since Jan.	
		6	7	8	9	10	11	12		ฝนจริง Actual	สูง(+)ต่ำ(-) กว่าปกติ Above(+) Below(-) Normal
42.จ.ปราจีนบุรี	Prachinburi*								0.0	T	- 6.6
43.อ.บ้านสร้าง	Ban Sang								0.0		
44.อ.ศรีมหาโพธิ์	Si Maha Pho								0.0		
45.อ.กบินทร์บุรี	Kabinburi								0.0		
46.อ.วัฒนานคร	Watthana Nakhon								0.0		
47.อ.อรัญประเทศ	Aranyaprathet*								0.0	0.0	- 1.8
48.จ.ปทุมธานี	Pathum Thani								0.0	0.0	- 1.1
49.อ.ธัญบุรี	Thanyaburi								0.0		
50.จ.นนทบุรี	Nonthaburi								0.0	0.0	- 5.5
51.อ.บางบัวทอง	Bang Bua Thong								0.0		
52.จ.กาญจนบุรี	Kanchanaburi*								0.0	0.0	- 4.0
53.อ.ท่าม่วง	Tha Muang								0.0		
54.จ.นครปฐม	Nakhon Pathom								0.0	0.0	- 0.6
55.อ.นครชัยศรี	Nakhon Chai Si								0.0		
56.จ.ธนบุรี	Thonburi								0.0		
57.จ.พระนคร	Bangkok*								0.0	4.0	- 4.5
58.สนามบินดอนเมือง	Don Muang*								0.0	0.8	- 5.7
59.อ.บางเขน	Bang Khen								0.0		
60.อ.มีนบุรี	Minburi								0.0		
61.อ.ลาดกระบัง	Lat Krabang								0.0		
62.อุตุฯบางนา	Bang Na*								0.0		
63.จ.ฉะเชิงเทรา	Chachoengsao								0.0	0.0	- 4.7
64.จ.ราชบุรี	Ratburi								0.0	30.3	+ 30.0
65.อ.บ้านโป่ง	Ban Pong								0.0		
66.อ.ปากท่อ	Pak Tho								0.0		
67.อ.โพธาราม	Photharam								0.0		
68.จ.สมุทรสงคราม	Samut Songkhram								0.0		
69.อ.อัมพวา	Amphawa								0.0		
70.อ.บางคนที	Bang Khonthi								0.0		
71.จ.สมุทรสาคร	Samut Sakhon								0.0	4.3	+ 3.0
72.จ.สมุทรปราการ	Samut Prakan								0.0	0.0	- 17.5
73.อ.บางพลี	Bang Phli								0.0		
74.อ.พระประแดง	Phrapradaeng								0.0		
75.บางปู	Bang Pu								0.0		
76.ป้อมพระจุลฯ	Pom Phrachun*								0.0		
<u>อ่าวไทยฝั่งตะวันออก</u>	<u>Gulf of Thailand East Coast</u>										
1.จ.ชลบุรี	Chonburi*								0.0	0.0	- 6.2
2.อ.พนัสนิคม	Phanat Nikhom								0.0		

สถานีฝน	Station	วันที่และจำนวนน้ำฝนเป็นมิลลิเมตร Date and amount of rainfall in m. m. มกราคม January 6	7	8	9	10	11	12	ฝนรวม มม. Total m. m.	ฝนรวมตั้งแต่ 1 ม.ค. Accumulative rain-fall Since Jan. 1 จริง Actual	สูง(+)ต่ำ(-) กว่าปกติ Above(+) Below(-) Normal
3.อ.บ้านบึง	Ban Bung								0.0		
4.อ.พานทอง	Phan Thong								0.0		
5.อ.ศรีราชา	Si Racha								0.0		
6.อ.สีชัง	Si Chang*								0.0		
7.อ.สัตหีบ	Sattahip*								0.0	2.2	- 5.4
8.จ.ระยอง	Rayong*								0.0	0.0	- 0.0
9.อ.บ้านค่าย	Ban Khai								0.0		
10.อ.แกลง	Klaeng								0.0		
11.จ.จันทบุรี	Chanthaburi*								0.0	14.5	- 13.0
12.อ.โป่งน้ำร้อน	Pong Namron								0.0		
13.อ.ท่าใหม่	Tha Mai								0.0		
14.อ.มะขาม	Makham								0.0		
15.จ.ตราด	Trat								0.0	0.0	- 17.9
16.อ.เขาสมิง	Khao Saming								0.0		
17.อ.แหลมงอบ	Laem Ngop		0.3						0.3		
18.อ.คลองใหญ่	Khlong Yai*								0.0	0.0	- 13.2
<u>ภาคใต้ฝั่งตะวันตก</u>	<u>Gulf of Thailand West Coast</u>										
1.จ.เพชรบุรี	Phetburi								0.0	0.0	- 0.0
2.อ.บ้านแหลม	Ban Laem								0.0		
3.จ.ประจวบคีรีขันธ์	Prachuap Khirikhan*								0.0	0.0	- 5.5
4.อ.หัวหิน	Hua Hin*								0.0	0.0	- 0.9
5.จ.ชุมพร	Chumphon*								0.0	1.1	- 17.8
6.อ.ท่าแซะ	Tha Sae								0.0		
7.อ.สวี	Sawi								0.0		
8.อ.หลังสวน	Lang Suan								0.0		
9.จ.สุราษฎร์ธานี	Bandon*			T	11.6				11.6	14.2	- 20.2
10.อ.ไชยา	Chaiya	..	..	..	..	..	..	..	..		
11.อ.บ้านนาสาร	Ban Nasan	..	..	..	..	..	..	..	..		
12.จ.นครศรีธรรมราช	Nakhon Si Thammarat*	0.5	5.6	1.5	10.9	3.5	3.2	20.6	45.8	48.3	- 84.0
13.อ.สิชล	Sichon				38.5				38.5		
14.อ.ฉวาง	Chawang										
15.อ.ร่อนพิบูลย์	Ron Phibun										
16.อ.ทุ่งสง	Thung Song		11.0						11.0		
17.อ.ปากพนัง	Pak Phanang		19.0		8.3	8.4			35.7		
18.จ.พัทลุง	Phatthalung	6.8	20.7	17.7	12.9				58.1	65.9	- 20.6
19.อ.เขาไชยสน	Khao Chai Son	4.9	24.6	9.7	10.0				49.2		
20.จ.สงขลา	Songkhla*	19.5	11.5	36.8	0.3	T			68.1	71.1	- 13.4
21.อ.รัตภูมิ	Rattaphum	5.3			8.6				13.9		

สถานีฝน	Station	วันที่และจำนวนน้ำฝนเป็นมิลลิเมตร Date and amount of rainfall in m. m. มกราคม January							ฝนรวม ม.ม. Total m. m.	ฝนรวมตั้งแต่ 1 ม.ค. Accumulative rainfall Since Jan. 1	
		6	7	8	9	10	11	12		ฝนจริง Actual	สูง(+)ต่ำ(-) กว่าปกติ Above(+) Below(-) Normal
22.อ.หาดใหญ่	Hat Yai	7.9	4.5	5.6					18.0		
23.อ.สะเดา	Sadao			27.3					27.3		
24.จ.ปัตตานี	Pattani	9.9	7.1	26.2					43.2	43.2	- 1.8
25.อ.หนองจิก	Nong Chik	1.2							1.2		
26.อ.ยะหริ่ง	Yaring	21.8	4.3	36.5					62.6		
27.อ.ปะนาเระ	Panare	11.3	8.2	7.9					27.4		
28.จ.ยะลา	Yala	..	..	..	..	..	..	..	..		
29.จ.นราธิวาส	Narathiwat*	18.3	1.7	3.8	0.3	0.2	0.4	4.9	29.6	38.8	-119.8
30.อ.ตากใบ	Tak Bai	..	..	..	..	..	..	..	..		
31.อ.ยี่งอ	Yi Ngo	..	..	..	..	..	..	..	..		
ภาคใต้ฝั่งตะวันตก	Southern Part West Coast										
1.จ.ระนอง	Ranong*		T						T	0.7	- 9.8
2.อ.กระบุรี	Kraburi								0.0		
3.จ.พังงา	Phang Nga								0.0	0.0	- 13.4
4.อ.ตะกั่วป่า	Takua Pa								0.0		
5.อ.ตะกั่วทุ่ง	Takua Thung	13.5	4.4						17.9		
6.อ.ท้ายเหมือง	Thai Muang	11.5							11.5		
7.จ.ภูเก็ต	Phuket*	..	..	..	..	..	..	..	..		
8.สนามบินภูเก็ต	Phuket Airport*	T	12.8		6.3	T		2.4	21.5	47.6	+ 35.7
9.จ.กระบี่	Krabi	..	..	..	..	..	..	..	..		
10.อ.คลองท่อม	Khlong Thom		0.7						0.7		
11.สนามบินตรัง	Trang Airport*	0.5	5.6	T	T				6.1	15.9	- 2.7
12.อ.ปะเหลียน	Pa Lian										
13.อ.สิเกา	Si Kao										
14.อ.ย่านตาขาว	Yan Ta Khao		6.6						6.6		
15.จ.สตูล	Satun		2.6						2.6	2.6	- 5.3
16.อ.ละงู	La Ngu										

หมายเหตุ				Remark			
	ช่องว่าง	=	ไม่มีฝน		Blank	=	No rain
	*	=	สถานีตรวจอากาศ		*	=	Synoptic Station
	T	=	ฝนเล็กน้อยวัดไม่ได้		T	=	Trace
	..	=	ไม่มีรายงาน		..	=	No report

อุณหภูมิสูงสุดและต่ำสุดประจำวันที่ ๖ ถึง ๑๒ มกราคม ๒๕๐๗

Daily Max. and Min. Temperature **January 6 - 12, 1964**

สถานี	Station	อุณหภูมิสูงสุดและต่ำสุดเป็นองศา ซ. Max. and Min. Temperature in degree C.							สูงสุดเฉลี่ย ต่ำสุด Average Max. Min.	เฉลี่ยสัปดาห์ Weekly Mean	ค่าปกติประจำเดือน Monthly Normal
		6	7	8	9	10	11	12			
ภาคเหนือ	**Northern Part**										
เชียงราย	Chiangrai	28.5 14.0	29.2 13.2	29.0 12.3	30.1 12.4	29.0 13.3	28.3 12.7	29.0 11.8	29.0 12.8	20.9	19.3
แม่ฮ่องสอน	Mae Hongson	29.5 15.6	30.0 ..	30.4 16.3	30.6 13.2	30.5 15.2	29.7 16.1	30.2 12.5	30.1 14.8	22.5	21.8
ปาย	Pai	..	..	..	..	..	..	..	..	..	..
ขุนยวม	Khun Yuam	..	..	..	..	..	..	..	..	..	..
แม่สะเรียง	Mae Sariang	33.4 16.7	30.9 13.8	30.6 16.1	30.4 14.4	.. 17.0	.. 14.7	30.5 14.7	31.2 15.3	23.3	22.4
เชียงใหม่	Chiangmai	30.2 15.8	30.3 14.3	29.5 12.9	29.8 12.5	29.7 12.5	29.3 12.8	28.8 11.0	29.7 13.1	21.4	21.3
ฝาง	Fang	.. 13.0	28.2 ..	29.0 12.8	12.5	..	..	..	..	..	..
ลำปาง	Lampang	33.0 16.7	32.3 14.0	31.7 14.5	32.2 15.2	31.9 13.5	.. 11.9	31.4 ..	32.1 14.0	23.1	21.9
น่าน	Nan	30.3 16.0	30.5 14.6	30.3 15.3	30.1 14.3	30.4 13.7	30.0 13.9	29.6 12.9	30.2 14.4	22.3	21.5
แพร่	Phrae	32.0 15.2	31.5 ..	31.0 12.8	31.6 12.9	31.4 11.8	31.2 12.3	31.0 10.5	31.4 12.6	22.0	22.4
อุตรดิตถ์	Uttaradit	33.5 17.5	32.4 15.5	33.5 15.1	33.0 14.0	33.0 13.8	32.8 15.0	33.0 14.5	33.0 15.1	24.1	24.1
ตาก	Tak	32.3 16.9	32.3 15.9	32.5 13.5	32.2 13.6	31.9 12.6	31.4 13.0	32.5 13.8	32.2 14.2	23.2	23.1
เขื่อนภูมิพล	Bhumibol Dam	.. 19.0	31.7 ..	.. 17.8	31.9 ..	31.5 16.0	.. 15.1	31.1 ..	31.6 17.0	24.3	..
แม่สอด	Mae Sot	33.0 17.8	31.8 15.7	31.9 14.3	32.4 13.3	31.8 13.1	.. 13.2	31.2 14.6	32.0 14.5	23.3	23.1
พิษณุโลก	Phitsanulok	33.0 19.1	32.6 16.3	32.4 16.5	32.5 16.5	32.0 15.9	32.3 16.6	32.5 16.5	32.5 17.1	24.8	24.1
เพชรบูรณ์	Phetchabun	32.4 14.8	32.2 14.0	32.0 13.4	32.0 12.2	32.0 12.5	32.1 13.6	32.0 12.8	32.1 13.3	22.7	23.3
ภาคตะวันออกเฉียงเหนือ	**Northeastern Part**										
เลย	Loei	31.0 16.1	30.6 14.2	30.6 12.1	31.0 11.7	31.0 11.2	31.2 9.5	31.5 12.4	31.0 12.5	21.8	29.6
อุดรธานี	Udon Thani	31.0 16.8	30.8 15.5	31.1 14.2	31.5 13.3	31.0 14.0	31.2 14.5	31.7 14.8	31.2 14.7	23.0	22.5
นครพนม	Nakhon Phanom	31.0 15.7	31.3 16.3	31.4 15.0	31.5 15.0	31.0 14.9	.. 14.2	32.3 15.5	31.4 15.2	23.3	21.4
มุกดาหาร	Mukdahan	31.2 15.3	31.7 14.7	32.4 14.8	31.5 13.6	31.5 14.0	31.2 13.3	32.2 14.7	31.7 14.3	23.0	21.5
สกลนคร	Sakon Nakhon	30.7 14.6	31.3 14.7	31.0 14.8	31.0 13.4	31.4 13.6	31.0 13.4	.. 14.6	31.1 14.2	22.7	21.8
ขอนแก่น	Khon Kaen	31.0 17.9	31.4 16.9	31.7 16.2	31.6 15.5	31.0 15.0	32.0 16.0	32.2 16.6	31.8 16.3	24.0	23.2
ร้อยเอ็ด	Roi Et	32.0 16.8	32.4 17.1	32.1 16.6	32.1 15.3	32.4 14.3	31.9 16.0	32.8 17.5	32.2 16.5	24.3	23.7
ชัยภูมิ	Chaiyaphum	31.0 18.5	31.8 16.5	32.4 16.6	31.7 15.7	32.0 14.4	32.2 15.0	32.7 16.4	32.0 16.2	24.1	..
อุบลราชธานี	Ubon Ratchathani	32.4 18.5	33.0 18.0	32.5 16.2	32.6 18.7	32.5 18.3	32.3 17.5	33.5 17.7	32.7 18.3	25.5	24.0
สุรินทร์	Surin	31.6 16.8	33.0 17.7	32.8 17.0	31.8 16.8	32.6 16.0	31.5 17.0	33.6 17.2	32.4 16.8	24.6	24.1
นครราชสีมา	Nakhon Ratchasima	31.2 16.7	31.7 16.8	32.5 16.4	32.1 15.3	32.0 14.9	31.7 10.0	32.5 16.3	32.0 15.2	23.6	23.9

สถานี	Station	อุณหภูมิสูงสุดและต่ำสุดเป็นองศา ซ. Max. and Min. Temperature in degree C. 6	7	8	9	10	12	13	สูงสุด เฉลี่ย ต่ำสุด Average Max. Min.	เฉลี่ยในสัปดาห์ Weekly Mean	ค่าปกติประจำเดือน Monthly Normal
ภาคกลาง	Central Part										
นครสวรรค์	Nakhon Sawan	32.8 19.1	33.0 18.5	32.8 17.0	32.9 16.6	32.9 16.2	.. 16.5	33.5 17.0	33.0 17.3	25.2	25.2
ลพบุรี	Lopburi	33.4 18.5	34.0 17.8	35.5 18.1	34.9 17.5	34.9 16.6	34.5 16.1	34.7 18.5	34.6 17.5	26.1	26.1
สุพรรณบุรี	Suphanburi	32.6 19.8	33.5 19.8	33.5 19.2	33.4 18.6	33.2 16.9	33.5 18.0	33.8 18.1	33.4 18.6	26.0	25.4
กาญจนบุรี	Kanchanaburi	31.8 18.4	32.5 15.8	33.0 16.8	33.2 15.7	33.0 14.8	32.8 14.6	33.0 15.9	32.8 15.9	24.4	25.3
ปราจีนบุรี	Prachinburi	33.7 21.7	34.2 18.9	35.1 19.6	34.4 18.9	34.2 18.2	34.2 18.2	34.6 19.8	34.3 19.3	26.8	25.6
อรัญประเทศ	Aranyaprathet	32.9 18.2	33.0 18.0	33.7 18.2	33.4 17.0	33.6 16.5	32.4 17.0	34.3 19.0	33.3 17.7	25.5	25.1
พระนคร	Bangkok	33.3 21.3	33.8 20.1	34.4 22.0	34.2 20.5	34.0 20.0	33.0 19.4	33.9 20.5	33.8 20.5	27.2	26.1
ดอนเมือง	Don Muang	33.5 21.8	33.8 21.2	34.6 21.2	33.8 21.4	33.9 21.0	33.0 20.5	34.1 20.1	33.8 21.0	27.4	26.1
ป้อมพระจุลฯ	Pom Phrachun	30.6 21.9	30.9 20.6	31.4 21.8	31.0 20.8	30.9 21.2	30.8 21.3	31.5 20.6	31.0 21.2	26.1	..
อ่าวไทยฝั่งตะวันออก	Gulf of Thailand, East Coast										
ชลบุรี	Chonburi	32.6 20.2	33.2 21.1	33.1 22.0	34.0 20.5	33.8 20.4	33.5 19.0	33.5 20.5	33.4 20.5	27.0	25.7
เกาะสีชัง	Ko Sichang	30.7 22.9	31.6 24.8	31.5 23.6	32.0 25.0	31.5 23.2	31.5 22.4	31.5 23.4	31.5 23.6	27.6	..
สัตหีบ	Sattahip	34.6 23.0	35.0 23.3	34.6 22.8	36.0 23.3	35.0 24.1	35.0 23.0	24.1	35.0 23.4	29.2	28.1
ระยอง	Rayong	21.6	33.5 ..	33.5 20.8	33.5 20.5	32.0 19.5	32.2 19.8	20.6	32.9 20.5	26.7	..
บ้านเพ	Ban Phe	33.4 19.8	33.8 17.6	33.7 19.0	34.0 16.9	33.2 17.0	.. 17.1	.. ..	33.6 17.9	25.8	..
จันทบุรี	Chanthaburi	32.6 20.3	33.3 21.3	34.2 21.0	34.1 18.5	34.3 19.2	33.8 19.2	34.8 19.6	33.9 19.9	26.9	26.0
แหลมงอบ	Laem Ngop	33.0 ..	33.9 22.0	34.0 21.6	34.6 21.0	34.0 21.4	.. 21.0	.. ..	33.9 21.4	27.7	..
คลองใหญ่	Khlong Yai	31.3 ..	33.3 21.0	32.4 ..	32.4 20.6	31.6 21.1	31.6 20.3	.. ..	32.1 20.8	26.5	26.0
อ่าวไทยฝั่งตะวันตก	Gulf of Thailand, West Coast										
หัวหิน	Hua Hin	30.7 21.9	31.2 20.8	31.8 21.8	31.2 21.4	31.3 21.4	31.4 20.6	31.7 20.7	31.3 21.2	26.3	25.2
ประจวบคีรีขันธ์	Prachuap Khirikhan	31.5 21.1	31.7 18.7	32.4 19.1	32.7 18.8	32.1 17.4	31.6 17.6	32.5 18.6	32.1 18.8	25.5	24.5
ชุมพร	Chumphon	30.5 20.6	30.4 19.7	30.8 20.5	31.0 19.0	30.6 19.7	31.1 21.0	30.9 20.4	30.8 20.1	25.5	25.0
สุราษฎร์ธานี	Bandon	30.4 21.9	30.2 21.8	30.7 21.3	30.5 21.3	31.1 20.6	31.8 21.0	30.1 21.8	30.7 21.4	26.1	25.9
นครศรีธรรมราช	Nakhon Si Thammarat	31.0 20.8	31.1 23.2	30.8 21.5	31.4 22.6	30.6 22.0	30.5 22.5	30.8 23.0	30.9 22.3	26.6	26.1
สงขลา	SongKhla	31.1 22.2	30.5 24.3	27.9 23.3	30.4 24.0	30.6 25.7	30.4 26.2	30.5 23.4	30.2 24.2	27.2	26.9
นราธิวาส	Narathiwat	30.4 22.2	30.2 24.4	30.1 22.6	30.5 23.6	30.6 23.2	30.4 23.0	31.3 22.7	30.5 23.1	26.8	26.0
ภาคใต้ฝั่งตะวันตก	Southern Part, West Coast										
ระนอง	Ranong	33.0 20.5	31.2 19.6	33.4 21.0	32.1 19.9	33.2 21.4	31.5 20.5	32.9 20.8	32.5 20.5	26.5	25.6
ภูเก็ต	Phuket	30.8 23.4	31.2 23.4	31.0 23.0	31.6 23.2	.. 22.6	30.6 23.0	31.0 22.1	31.0 23.0	27.0	26.3
ตรัง	Trang	31.3 21.6	31.8 23.1	30.6 21.9	30.1 22.7	32.7 24.3	32.2 21.5	32.7 22.1	31.6 22.5	27.1	27.0

แก้ไขเพิ่มเติมรายงานอากาศประจำสัปดาห์ฉบับที่ ๑/๒๕๐๗ เนื่องจากได้รับรายงานภายหลัง
Correction in Weekly Weather Report No.1/1964 for late report rainfall data

สถานีฝน	Station	วันที่และจำนวนน้ำฝนเป็นมิลลิเมตร Date and amount of rainfall in m.m. มกราคม January				ฝนรวม ม.ม. Total m.m.	ฝนรวมตั้งแต่ 1 ม.ค. Accumulative rain-fall Since Jan.1	
		2	3	4	5		ฝนจริง Actual	สูง(+)ต่ำ(-) กว่าปกติ Above(+) Below(-) Normal
<u>ภาคเหนือ</u>	<u>Northern Part</u>							
จ.ฮอด	Hot			15.1		15.1		
<u>ภาคกลาง</u>	<u>Central Part</u>							
จ.วัดสิงห์	Wat Sing			8.4		33.4		
จ.บางเขน	Bang Khen		2.3	T		2.7		
<u>ไทยฝั่งตะวันตก</u>	<u>Gulf of Thailand West Coast</u>							
จ.สิชล	Sichon				64.2	64.2		
จ.ปากพนัง	Pak Phanang				2.3	7.5		
จ.พัทลุง	Phatthalung				7.8	19.1	7.8	- 51.1
จ.เขาไชยสน	Khao Chai Son				7.4	7.4		
<u>ใต้ฝั่งตะวันตก</u>	<u>Southern Part West Coast</u>							
จ.ตะกั่วทุ่ง	Takua Thung			2.3	2.2	4.5		
จ.ท้ายเหมือง	Thai Muang				18.2	18.2		
จ.คลองท่อม	Khlong Thom				7.3	7.3		

พิมพ์ที่โรงพิมพ์ กรมอุตุนิยมวิทยา บางกะปิ พระนคร
กรมอุตุนิยมวิทยา เจ้าของ
นาวาโท ชำรง กิติสิน ผู้พิมพ์ผู้โฆษณา พ.ศ. ๒๕๐๖

LIBRARY
MAR 19 1964
WEATHER BUREAU

กรมอุตุนิยมวิทยา สำนักนายกรัฐมนตรี

รายงานอากาศประจำสัปดาห์ ระหว่างวันที่ ๑๓ ถึง ๑๙ มกราคม ๒๕๐๗

และ

การคาดหมายลักษณะอากาศ ระหว่างวันที่ ๒๐ ถึง ๒๖ มกราคม ๒๕๐๗

ฉบับที่ ๓ / ๒๕๐๗

พลเรือโท สนิธ เวสารัชชนันท์

อธิบดีกรมอุตุนิยมวิทยา

METEOROLOGICAL DEPARTMENT

OFFICE OF THE PRIME MINISTER

BANGKOK THAILAND

WEEKLY WEATHER REPORT

DURING THE PERIOD JANUARY 13 — 19, 1964

AND

WEATHER OUTLOOK

DURING JANUARY 20 — 26, 1964

No. 3 / 1964

Sanit Vesa — rajananda

Vice Admiral, Director General

การคาดหมายลักษณะอากาศใน ๗ วันข้างหน้า

ตั้งแต่วันที่ ๒๐ – ๒๖ มกราคม ๒๕๖๗

ภาคเหนือ ภาคตะวันออกเฉียงเหนือ ภาคกลาง อ่าวไทย ฝั่งตะวันออก	คาดว่า จะมีฝนเล็กน้อยเป็นบางแห่ง และอุณหภูมิจะลดลงเล็กน้อยในครึ่งแรกของสัปดาห์ ต่อจากนั้นอากาศโปร่งโดยทั่วไป และอุณหภูมิจะสูงขึ้น
อ่าวไทย ฝั่งตะวันตก	คาดว่า จะมีฝนเกือบทั่วไปโดยเฉพาะในครึ่งแรกของสัปดาห์
ภาคใต้ ฝั่งตะวันตก	คาดว่า จะมีฝนเล็กน้อยเป็นบางแห่งตลอดสัปดาห์
พระนคร และ ธนบุรี	คาดว่า จะมีฝนเล็กน้อย และอุณหภูมิจะลดลงเล็กน้อยในครึ่งแรกของสัปดาห์ ต่อจากนั้นอากาศโปร่งและอุณหภูมิจะสูงขึ้น

กรมอุตุนิยมวิทยา

๒๐ / ๑ / ๒๕๖๗

Weather Outlook for the next seven days

From January 20 – 26, 1964

Northern Part: Northeastern Part: Central Part: Gulf of Thailand, East Coast:	Light isolated showers with slight decrease in temperature in the first half of the week and fair weather with rising temperature in the latter period are expected.
Gulf of Thailand, West Coast:	Almost widespread showers is expected particularly in the first half of the week.
Southern Thailand, West Coast:	Light isolated showers is expected throughout the week.
Bangkok and Thonburi:	Light showers with slight decrease in temperature in first half of the week and fair weather with rising temperature in the latter period are expected.

Meteorological Department
20 / 1 / 1964

สรุปลักษณะอากาศทั่วไปในรอบสัปดาห์

ระหว่างวันที่ ๑๓ — ๑๙ มกราคม ๒๕๗

๑. บริเวณความกดอากาศสูงในประเทศจีนได้มีกำลังแรงขึ้นตั้งแต่เริ่มต้นของสัปดาห์ แต่ได้แผ่ลงมาทางใต้ค่อนข้างช้ามาก โดยได้แผ่ปกคลุมลงมาถึงภาคตะวันออกเฉียงเหนือ ภาคกลาง และบริเวณฝั่งตะวันออกของอ่าวไทยในวันสุดท้ายของสัปดาห์

๒. อากาศโปร่งและเย็นในภาคเหนือ โดยอุณหภูมิเปลี่ยนแปลงเพียงเล็กน้อยตลอดสัปดาห์ ในภาคตะวันออกเฉียงเหนือ ภาคกลาง และบริเวณฝั่งตะวันออกของอ่าวไทยนั้น อุณหภูมิได้เริ่มลดลงในตอนสุดสัปดาห์ โดยมีฝนเล็กน้อยเป็นบางแห่งในภาคกลาง และบริเวณฝั่งตะวันออกของอ่าวไทยในช่วงระหว่างที่อากาศเย็นได้เริ่มแผ่ลงมาถึง ส่วนในภาคใต้นั้นมีฝนเล็กน้อยเป็นบางแห่งทางตอนใต้ของภาคในระหว่าง ๕ วันแรกของสัปดาห์ หลังจากนั้นปรากฏว่ามีฝนปานกลางถึงฝนหนักเกือบทั่วไปจนสิ้นสัปดาห์

๓. ในระหว่างสัปดาห์ อุณหภูมิที่ได้ลดลงต่ำที่สุดในภาคต่าง ๆ ของประเทศไทย ปรากฏดังนี้ :—

ภาคเหนือ	๖.๘ ซ.ที่ จ.เชียงใหม่	เมื่อวันที่	๑๙ ม.ค.๗๗
ภาคตะวันออกเฉียงเหนือ	๙.๘ ซ.ที่ จ.เลย	"	๑๖ "
ภาคกลาง	๑๗.๑ ซ.ที่ จ.กาญจนบุรี	"	๑๓ "
อ่าวไทย ฝั่งตะวันออก	๑๘.๔ ซ.ที่ บ้านเพ จ.ระยอง	"	๑๓ "
อ่าวไทย ฝั่งตะวันตก	๑๙.๕ ซ.ที่ จ.ประจวบคีรีขันธ์	"	๑๓ "
ภาคใต้ ฝั่งตะวันตก	๒๐.๕ ซ.ที่ จ.ระนอง	"	๑๓ "
พระนคร และ ธนบุรี	๒๑.๐ ซ.เมื่อวันที่ ๑๓ ม.ค.๗๗		

General Situation

Period January 13 - 19, 1964

1. The anticyclone in China was intensifying since the beginning of the week but extending southwards rather slowly. Its wedge moved through the Northeastern and Central Thailand as well as the East Coast of the Gulf on the last day of the week.

2. Fair and cool with slight change in temperature covered over the Northern Part throughout the whole week. Temperature decreasing occurred in the Northern Part, Central Part and the East Coast of the Gulf of Thailand towards the end of the week with isolated light showers in the Central Part and the East Coast of the Gulf of Thailand during the approaching period of the cool air. Few isolaated showers occurred in the southern portion of the Southern Part in the first 5 days of the week thereafter almost widespread moderate to heavy rains distributed in the Southern Part until the end of the week.

3. During the week, the lowest temperatures in the various parts of Thailand were as follows :—

Northern Part:	6.8 C. at Chiangmai	on Jan.19,	1964
Northeastern Part:	9.8 C. at Loei	" 16,	"
Central Part:	17.1 C. at Kanchanaburi	" 13,	"
Gulf of Thailand, East Coast:	18.4 C. at Ban Phe, Rayong	" 13,	"
Gulf of Thailand, West Coast:	19.5 C. at Prachuap Khiri Khan	" 13,	"
Southern Thailand, West Coast:	20.5 C. at Ranong	" 13,	"
Bangkok and Thonburi:	21.0 C. on Jan.13, 1964.		

Meteorological Department
20 / 1 / 1964

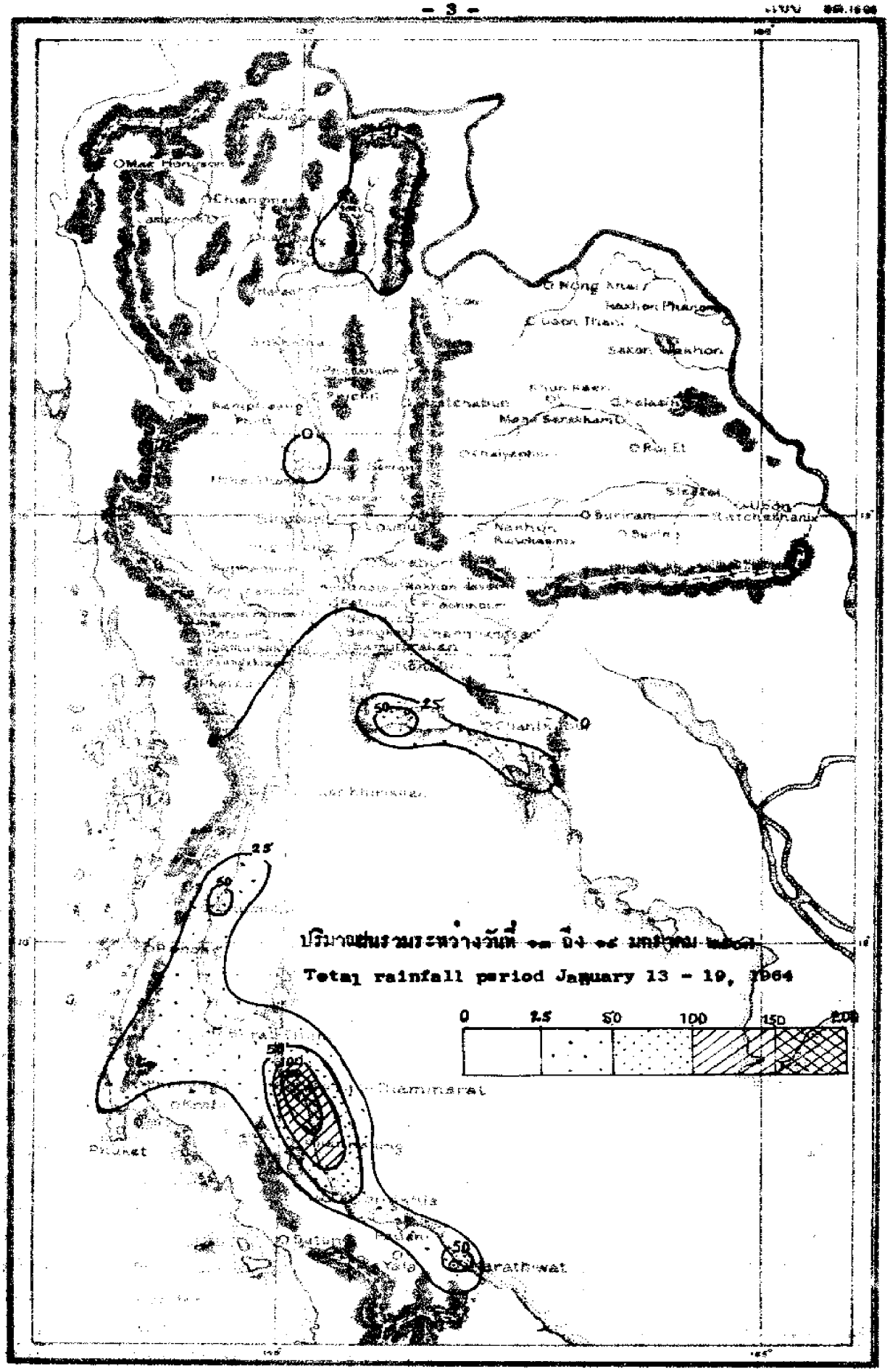

ปริมาณฝนรวมระหว่างวันที่ ๑๓ ถึง ๑๙ มกราคม ๒๕๐๗

Total rainfall period January 13 - 19, 1964

สถานีฝน	Station	วันที่และจำนวนน้ำฝนเป็นมิลลิเมตร Date and amount of rainfall in m.m. มกราคม January							ฝนรวม มม. Total m.m.	ฝนรวมตั้งแต่ 1 ม.ค. Accumulative rain-fall Since Jan. 1	
		13	14	15	16	17	18	19		ฝนจริง Actual	สูง(+)ต่ำ(-) กว่าปกติ Above(+) Below(-) Normal
ภาคเหนือ	Northern Part										
1.จ.เชียงราย	Chiangrai *								0.0	0.0	- 5.7
2.อ.แม่สาย	Mae Sai								0.0		
3.อ.เชียงแสน	Chiangsaen								0.0		
4.อ.แม่จัน	Mae Chan								0.0		
5.อ.เชียงของ	Chiangkhong								0.0		
6.อ.เทิง	Thoeng								0.0		
7.อ.แม่สรวย	Mae Sruai								0.0		
8.อ.เชียงคำ	Chiangkham								0.0		
9.อ.พาน	Phan								0.0		
10.อ.เวียงป่าเป้า	Wiang Pa Pao								0.0		
11.อ.พะเยา	Phayao								0.0		
12.จ.แม่ฮ่องสอน	Mae Hongson*								0.0	0.0	- 5.6
13.อ.ปาย	Pai*	..	..	..	..	..	..	..	..		
14.อ.ขุนยวม	Khun Yuam								0.0		
15.อ.แม่สะเรียง	Mae Sariang*								0.0	0.0	- 0.0
16.จ.เชียงใหม่	Chiangmai*								0.0	0.0	- 1.8
17.อ.ฝาง	Fang								0.0		
18.อ.เชียงดาว	Chiangdao								0.0		
19.อ.แม่แตง	Mae Taeng								0.0		
20.อ.ดอยสะเก็ด	Doi Saket								0.0		
21.อ.หางดง	Hang Dong								0.0		
22.อ.สันทราย	San Sai								0.0		
23.อ.สันป่าตอง	San Pa Tong								0.0		
24.อ.สันกำแพง	San Kamphaeng								0.0		
25.อ.จอมทอง	Chom Thong								0.0		
26.อ.ฮอด	Hot								0.0		
27.จ.ลำพูน	Lamphun								0.0		
28.จ.ลำปาง	Lampang*								0.0	0.0	- 1.1
29.อ.แจ้ห่ม	Chae Hom								0.0		
30.อ.สบปราบ	Sop Prap								0.0		
31.อ.เกาะคา	Ko Kha								0.0		
32.อ.เถิน	Thoen								0.0		
33.จ.แพร่	Phrae								0.0		
34.สนามบินแพร่	Phrae Airport*							0.1	0.1	0.1	- 1.0
35.อ.สูงเม่น	Sung Men								0.0		
36.จ.น่าน	Nan*							1.4	1.4	1.8	- 5.8
37.อ.ทุ่งช้าง	Thung Chang								0.0		

สถานีฝน	Station	วันที่และจำนวนน้ำฝนเป็นมิลลิเมตร Date and amount of rainfall in m. m. มกราคม January 13	14	15	16	17	18	19	ฝนรวม ม.ม. Total m. m.	ฝนรวมตั้งแต่ 1 ม.ค. Accumulative rain-fall Since Jan.1 ฝนจริง Actual	สูง(+)ต่ำ(-) กว่าปกติ Above(+) Below(-) Normal
38.อ.นาน้อย	Na Noi								0.0		
39.จ.อุตรดิตถ์	Uttaradit*								0.0	0.0	- 2.0
40.อ.ลับแล	Lap Lae								0.0		
41.อ.น้ำปาด	Nam Pat								0.0		
42.จ.ตาก	Tak								0.0		
43.สนามบินตาก	Tak Airport*								0.0	0.0	- 1.3
44.อ.บ้านตาก	Ban Tak								0.0		
45.อ.แม่สอด	Mae Sot*								0.0	0.0	- 1.8
46.เขื่อนภูมิพล	Bhumibol Dam*								0.0		
47.จ.สุโขทัย	Sukhothai								0.0	0.0	- 0.0
48.อ.สวรรคโลก	Sawankhalok								0.0		
49.อ.กงไกรลาศ	Kongkrailat								0.0		
50.จ.พิษณุโลก	Phitsanulok*								0.0	T	- 4.2
51.อ.พรหมพิราม	Phrom Phiram								0.0		
52.อ.วังทอง	Wang Thong								0.0		
53.จ.กำแพงเพชร	Kamphaeng Phet								0.0	0.0	- 0.0
54.จ.พิจิตร	Phichit								0.0	3.5	+ 3.4
55.อ.บางมูลนาค	Bang Mumnak								0.0		
56.อ.ตะพานหิน	Taphanhin								0.0		
57.จ.เพชรบูรณ์	Phetchabun*								0.0	0.7	- 7.4
58.อ.หล่มเก่า	Lom Kao								0.0		
59.อ.หล่มสัก	Lom Sak								0.0		
60.อ.ชนแดน	Chon Daen								0.0		
<u>ภาคตะวันออกเฉียงเหนือ</u>	<u>Northeastern Part</u>										
1.จ.เลย	Loei*								0.0	7.5	+ 5.1
2.อ.ท่าลี่	Tha Li								0.0		
3.อ.เชียงคาน	Chiangkhan								0.0		
4.อ.ด่านซ้าย	Dan Sai								0.0		
5.จ.หนองคาย	Nong Khai								0.0	4.1	+ 4.1
6.อ.บึงกาฬ	Bung Kan								0.0		
7.อ.โพนพิสัย	Phon Phisai								0.0		
8.อ.ท่าบ่อ	Tha Bo								0.0		
9.จ.อุดรธานี	Udon Thani*								0.0	0.0	- 2.1
10.อ.บ้านผือ	Ban Phu								0.0		
11.อ.หนองหาร	Nong Han								0.0		
12.จ.สกลนคร	Sakon Nakhon*								0.0	0.0	- 1.-
13.อ.วานรนิวาส	Wanon Niwat								0.0		
14.อ.พรรณานิคม	Phanna Nikhom								0.0		

สถานีฝน	Station	วันที่และจำนวนน้ำฝนเป็นมิลลิเมตร Date and amount of rainfall in m.m. มกราคม January							ฝนรวม มม. Total in m.m.	ฝนรวมตั้งแต่ 1 ม.ค. Accumulative rain-fall Since Jan. 1	
		13	14	15	16	17	18	19		ฝนจริง Actual	สูง(+)ต่ำ(-) กว่าปกติ Above(+) Below(-) Normal
15.จ.นครพนม	Nakhon Phanom*								0.0	0.0	- 0.0
16.อ.บ้านแพง	Ban Phaeng								0.0		
17.อ.ท่าอุเทน	Tha Uten								0.0		
18.อ.นาแก	Na Kae								0.0		
19.อ.ธาตุพนม	That Phanom								0.0		
20.อ.มุกดาหาร	Mukdahan*								0.0	0.0	- 0.5
21.จ.ชัยภูมิ	Chaiyaphum*								0.0	0.0	-, 0.2
22.อ.ภูเขียว	Phu Khieo								0.0		
23.อ.เกษตรสมบูรณ์	Kaset Sombun								0.0		
24.อ.คอนสวรรค์	Khon Sawan								0.0		
25.อ.จตุรัส	Chaturat								0.0		
26.อ.บำเหน็จณรงค์	Bamnet Narong								0.0		
27.จ.ขอนแก่น	Khon Kaen*								0.0	0.0	- 3.4
28.อ.น้ำพอง	Nam Phong								0.0		
29.อ.ภูเวียง	Phu Wiang								0.0		
30.อ.ชุมแพ	Chum Phae								0.0		
31.อ.ชนบท	Chonnabot								0.0		
32.อ.มัญจาคีรี	Mancha Khiri								0.0		
33.อ.พล	Phon								0.0		
34.จ.มหาสารคาม	Maha Sarakham								0.0	0.0	- 0.0
35.อ.พยัคฆภูมิพิสัย	Phayakkhaphum Phisai								0.0		
36.อ.บรบือ	Borabu								0.0		
37.จ.กาฬสินธุ์	Kalasin								0.0	0.0	- 0.0
38.อ.สหัสขันธ์	Sahatsakhan								0.0		
39.อ.ยางตลาด	Yang Talat								0.0		
40.อ.กันทรวิชัย	Kanthara Wichai								0.0		
41.อ.กมลาไสย	Kamalasai								0.0		
42.จ.ร้อยเอ็ด	Roi Et*								0.0	0.0	- 0.0
43.อ.โพนทอง	Phon Thong								0.0		
44.อ.เสลภูมิ	Selaphum								0.0		
45.อ.ธวัชบุรี	Thawatburi								0.0		
46.อ.จตุรพักตรพิมาน	Chaturaphak Phiman								0.0		
47.อ.เกษตรวิสัย	Kaset Wisai								0.0		
48.อ.สุวรรณภูมิ	Suwannaphum								0.0		
49.จ.นครราชสีมา	Nakhon Ratchasima*								0.0	0.0	- 2.5
50.อ.บัวใหญ่	Bua Yai								0.0		
51.อ.พิมาย	Phimai								0.0		
52.อ.จักราช	Chakkarat								0.0		

สถานีฝน	Station	วันที่และจำนวนน้ำฝนเป็นมิลลิเมตร Date and amount of rainfall in m.m. มกราคม January 13	14	15	16	17	18	19	ฝนรวม มม. Total m.m.	ฝนรวมตั้งแต่ 1 ม. Accumulative rai -fall Since Jan. ฝนจริง Actual	สูง(+)ต่ำ(- กว่าปกติ Above(+) Below(-) Normal
53.อ.โชคชัย	Chok Chai								0.0		
54.อ.ด่านขุนทด	Dan Khunthot								0.0		
55.อ.โนนไทย	Non Thai								0.0		
56.อ.สูงเนิน	Sung Noen								0.0		
57.อ.ปักธงชัย	Pak Thong Chai								0.0		
58.อ.สีคิ้ว	Si Khiu								0.0		
59.อ.ครบุรี	Khonburi								0.0		
60.จ.บุรีรัมย์	Buriram								0.0	0.0	- 0.
61.อ.พุทไธสง	Phut Thai Song								0.0		
62.อ.ลำปลายมาศ	Lam Plai Mat								0.0		
63.อ.นางรอง	Nang Rong								0.0		
64.อ.ประโคนชัย	Prakhon Chai								0.0		
65.จ.สุรินทร์	Surin*								0.0	0.0	- 0.
66.อ.ท่าตูม	Tha Tum								0.0		
67.อ.รัตนบุรี	Rattanaburi								0.0		
68.อ.ปราสาท	Prasat								0.0		
69.อ.สังขะ	Sangkha								0.0		
70.จ.ศรีสะเกษ	Sisaket								0.0	0.0	- 0.
71.อ.ราษีไศล	Rasisalai								0.0		
72.อ.อุทุมพรพิสัย	Uthumphon Phisai								0.0		
73.อ.กันทรารมย์	Kanthararom								0.0		
74.อ.ขุขันธ์	Khukhan								0.0		
75.กันทราลักษ์	Kantharalak								0.0		
76.จ.อุบลราชธานี	Ubon Ratchathani*								0.0	0.0	- 1.
77.อ.เขมราฐ	Khemmarat								0.0		
78.อ.มหาชนะชัย	Maha Chana Chai								0.0		
79.อ.อำนาจเจริญ	Amnat Charoen								0.0		
80.อ.ยะโสธร	Yasothon								0.0		
81.อ.ตระการพืชผล	Trakan Phut Phon								0.0		
82.อ.ค้าเขื่อนแก้ว	Kham Khuan Kaeo								0.0		
83.อ.เขื่องใน	Khuang Nai								0.0		
84.อ.โขงเจียม	Khong Chiam								0.0		
85.อ.พิบูลมังสาหาร	Phibun Mangsahan								0.0		
86.อ.เดชอุดม	Det Udom								0.0		
ภาคกลาง	Central Part										
1.จ.นครสวรรค์	Nakhon Sawan*							1.0	1.0	3.4	- 0.
2.อ.บรรพตพิสัย	Banphot Phisai								0.0		
3.อ.ลาดยาว	Lat Yao								0.0		

สถานีฝน	Station	วันที่และจำนวนน้ำฝนเป็นมิลลิเมตร Date and amount of rainfall in m. m. มกราคม January							ฝนรวม มม. Total m. m.	ฝนรวมตั้งแต่ 1 ม.ค. Accumulative rain-fall Since Jan. 1	
		13	14	15	16	17	18			ฝนจริง Actual	สูง(+)ต่ำ(-) จากปกติ above(+) below(-) Normal
4.อ.ชุมแสง	Chumsaeng								0.0		
5.อ.พยุหคีรี	Phayuha Khiri								0.0		
6.จ.อุทัยธานี	Uthai Thani								0.0	3.0	+ 3.0
7.อ.หนองฉาง	Nong Chang								0.0		
8.อ.หนองขาหย่าง	Nong Kha Yang								0.0		
9.จ.ชัยนาท	Chainat								0.0	2.3	+ 1.2
10.อ.มโนรมย์	Manorom								0.0		
11.อ.วัดสิงห์	Wat Sing								0.0		
12.จ.สิงห์บุรี	Singburi								0.0	0.0	- 0.0
13.อ.อินทรบุรี	Inburi								0.0		
14.อ.บางระจัน	Bangrachan								0.0		
15.อ.พรหมบุรี	Phromburi								0.0		
16.จ.ลพบุรี	Lopburi*								0.0	0.3	- 3.3
17.อ.บ้านหมี่	Ban Mi								0.0		
18.อ.ไชยบาดาล	Chai Badan								0.0		
19.อ.ท่าวุ้ง	Tha Wung								0.0		
20.จ.สุพรรณบุรี	Suphanburi*								0.0	2.8	+ 1.2
21.อ.เดิมบางนางบวช	Doembang Nangbuat								0.0		
22.อ.ศรีประจัน	Si Prachan								0.0		
23.อ.สองพี่น้อง	Song Phi Nong								0.0		
24.จ.อ่างทอง	Ang Thong								0.0	0.0	- 8.0
25.อ.โพธิ์ทอง	Pho Thong								0.0		
26.อ.ไชโย	Chaiyo								0.0		
27.อ.วิเศษไชยชาญ	Wiset Chaichan								0.0		
28.อ.ป่าโมก	Pa Mok								0.0		
29.จ.สระบุรี	Saraburi								0.0	0.0	- 6.0
30.อ.หนองแค	Nong Khae								0.0		
31.อ.แก่งคอย	Kaeng Khoi								0.0		
32.จ.พระนครศรีอยุธยา	Ayutthaya								0.0	0.0	- 3.6
33.อ.บางไทร	Bang Sai								0.0		
34.อ.บางบาล	Bang Ban								0.0		
35.อ.เสนา	Sena								0.0		
36.อ.ท่าเรือ	Tha Rua								0.0		
37.อ.ผักไห่	Phak Hai								0.0		
38.อ.บางปะอิน	Bang Pa-in								0.0		
39.จ.นครนายก	Nakhon Nayok								0.0	0.0	- 19.3
40.อ.ปากพลี	Pak Phli								0.0		
41.อ.บ้านนา	Ban Na								0.0		

สถานีฝน	Station	วันที่และจำนวนน้ำฝนเป็นมิลลิเมตร Date and amount of rainfall in m.m. มกราคม January 13	14	15	16	17	18	19	ฝนรวม มม. Total m.m.	ฝนรวมตั้งแต่ 1 ม.ค. Accumulative rain-fall Since Jan.1 ฝนจริง Actual	สูง(+)ต่ำ(-) กว่าปกติ Above(+) Below(-) Normal
42.จ.ปราจีณบุรี	Prachinburi*								0.0	T	- 7.5
43.อ.บ้านสร้าง	Ban Sang								0.0		
44.อ.ศรีมหาโพธิ์	Si Maha Pho								0.0		
45.อ.กบินทร์บุรี	Kabinburi								0.0		
46.อ.วัฒนานคร	Watthana Nakhon								0.0		
47.อ.อรัญญประเทศ	Aranyaprathet*								0.0	0.0	- 2.9
48.จ.ปทุมธานี	Pathum Thani								0.0	0.0	- 4.5
49.อ.ธัญญบุรี	Thanyaburi								0.0		
50.จ.นนทบุรี	Nonthaburi								0.0	0.0	- 6.0
51.อ.บางบัวทอง	Bang Bua Thong								0.0		
52.จ.กาญจนบุรี	Kanchanaburi*								0.0	0.0	- 6.0
53.อ.ท่าม่วง	Tha Muang								0.0		
54.จ.นครปฐม	Nakhon Pathom								0.0	0.0	- 0.6
55.อ.นครชัยศรี	Nakhon Chai Si								0.0		
56.จ.ธนบุรี	Thonburi								0.0	..	..
57.จ.พระนคร	Bangkok*							0.6	0.6	4.0	- 5.0
58.สนามบินดอนเมือง	Don Muang*								0.0	0.8	- 5.8
59.อ.บางเขน	Bang Khen								0.0		
60.อ.มีนบุรี	Minburi								0.0		
61.อ.ลาดกระบัง	Lat Krabang								0.0		
62.อุตุฯบางนา	Bang Na*								0.0		
63.จ.ฉะเชิงเทรา	Chachoengsao								0.0	0.0	- 9.6
64.จ.ราชบุรี	Ratburi								0.0	30.3	+ 30.0
65.อ.บ้านโป่ง	Ban Pong								0.0		
66.อ.ปากท่อ	Pak Tho								0.0		
67.อ.โพธาราม	Photharam								0.0		
68.จ.สมุทรสงคราม	Samut Songkhram								0.0	0.0	- 0.3
69.อ.อัมพวา	Amphawa								0.0		
70.อ.บางคนที	Bang Khonthi								0.0		
71.จ.สมุทรสาคร	Samut Sakhon								0.0	4.3	+ 2.7
72.จ.สมุทรปราการ	Samut Prakan								0.0	0.0	- 17.5
73.อ.บางพลี	Bang Phli								0.0		
74.อ.พระประแดง	Phrapradaeng								0.0		
75.บางปู	Bang Pu								0.0		
76.ป้อมพระจุลฯ	Pom Phrachun*								0.0		
<u>อ่าวไทยฝั่งตะวันออก</u>	<u>Gulf of Thailand East Coast</u>										
1.จ.ชลบุรี	Chonburi*							1.2	1.2	1.2	- 9.0
2.อ.พนัสนิคม	Phanat Nikhom								0.0		

สถานีฝน	Station	วันที่และจำนวนน้ำฝนเป็นมิลลิเมตร Date and amount of rainfall in m. m. มกราคม January							ฝนรวม ม.ม. Total m. m.	ฝนรวมตั้งแต่ 1 ม.ค. Accumulative rain-fall Since Jan. 1	
		13	14	15	16	17	18	19		ฝนจริง Actual	สูง(+)ต่ำ(-) กว่าปกติ Above(+) Below(-) Normal
3.อ.บ้านบึง	Ban Bung								0.0		
4.อ.พานทอง	Phan Thong								0.0		
5.อ.ศรีราชา	Si Racha								0.0		
6.อ.สีชัง	Si Chang*								0.0		
7.อ.สัตหีบ	Sattahip*							49.4	49.4	51.6	+ 43.2
8.จ.ระยอง	Rayong*								0.0	0.0	- 4.1
9.อ.บ้านค่าย	Ban Khai								0.0		
10.อ.แกลง	Klaeng								0.0		
11.จ.จันทบุรี	Chanthaburi*						T	7.7	7.7	22.2	- 6.4
12.อ.โป่งน้ำร้อน	Pong Namron								0.0		
13.อ.ท่าใหม่	Tha Mai								0.0		
14.อ.มะขาม	Makham							7.2	7.2		
15.จ.ตราด	Trat							27.0	27.0	27.0	- 12.9
16.อ.เขาสมิง	Khao Saming								0.0		
17.อ.แหลมงอบ	Laem Ngop	1.5							1.5		
18.อ.คลองใหญ่	Khlong Yai*	14.1							14.1	14.1	- 5.4
<u>ฝั่งอ่าวไทยฝั่งตะวันตก</u>	<u>Gulf of Thailand West Coast</u>										
1.จ.เพชรบุรี	Phetburi								0.0	0.0	- 0.3
2.อ.บ้านแหลม	Ban Laem								0.0		
3.จ.ประจวบคีรีขันธ์	Prachuap Khirikhan*						T	11.6	11.6	11.6	+ 4.8
4.อ.หัวหิน	Hua Hin*							1.3	1.3	1.3	+ 0.4
5.จ.ชุมพร	Chumphon*						15.6	46.4	62.0	63.1	+ 34.4
6.อ.ท่าแซะ	Tha Sae								0.0		
7.อ.สวี	Sawi						18.5	.	18.5		
8.อ.หลังสวน	Lang Suan								0.0		
9.จ.สุราษฎร์ธานี	Bandon*							27.8	27.8	42.0	- 3.3
10.อ.ไชยา	Chaiya								0.0		
11.อ.บ้านนาสาร	Ban Nasan								0.0		
12.จ.นครศรีธรรมราช	Nakhon Si Thammarat*	0.3		2.0			7.5	183.7	193.5	241.8	+ 96.7
13.อ.สิชล	Sichon	35.4							35.4		
14.อ.ฉวาง	Chawang	..	..	..	..	..	..	..	..		
15.อ.ร่อนพิบูลย์	Ron Phibun	..	..	..	..	..	..	..	..		
16.อ.ทุ่งสง	Thung Song								0.0		
17.อ.ปากพนัง	Pak Phanang								0.0		
18.จ.พัทลุง	Phatthalung								0.0	65.9	- 45.8
19.อ.เขาไชยสน	Khao Chai Son								0.0		
20.จ.สงขลา	Songkhla*							64.6	64.6	135.7	+ 24.9
21.อ.รัตภูมิ	Rattaphum								0.0		

สถานีฝน	Station	วันที่และจำนวนน้ำฝนเป็นมิลลิเมตร Date and amount of rainfall in m.m. มกราคม January							ฝนรวม มม. Total m.m.	ฝนรวมตั้งแต่ 1 ม.ค. Accumulative rainfall Since Jan.1	
		13	14	15	16	17	18	19		ฝนจริง Actual	สูง(+)ต่ำ(-) กว่าปกติ Above(+) Below(-) Normal
22.อ.หาดใหญ่	Hat Yai				3.0				3.0		
23.อ.สะเดา	Sadao								0.0		
24.จ.ปัตตานี	Pattani								0.0	43.2	- 13.4
25.อ.หนองจิก	Nong Chik								0.0		
26.อ.ยะหริ่ง	Yaring								0.0		
27.อ.ปะนาเระ	Panare								0.0		
28.จ.ยะลา	Yala	..	..	..	..	..	..	..	..	..	..
29.จ.นราธิวาส	Narathiwat*	1.0			5.2	T	0.1	55.6	61.9	100.7	-104.3
30.อ.ตากใบ	Tak Bai				13.1				13.1		
31.อ.ยี่งอ	Yi Ngo	..	..	..	..	..	..	..	..		
<u>ภาคใต้ฝั่งตะวันตก</u>	<u>Southern Part West Coast</u>										
1.จ.ระนอง	Ranong*	T					19.8	0.5	20.3	21.0	- 0.2
2.อ.กระบุรี	Kraburi	..	..	..	..	..	..	..	..		
3.จ.พังงา	Phang Nga				12.8		15.6		28.4	28.4	+ 8.3
4.อ.ตะกั่วป่า	Takua Pa	24.3							24.3		
5.อ.ตะกั่วทุ่ง	Takua Thung	14.3							14.3		
6.อ.ท้ายเหมือง	Thai Muang				20.2		24.6		44.8		
7.จ.ภูเก็ต	Phuket*	..	..	..	..	..	..	..	..		
8.สนามบินภูเก็ต	Phuket Airport*				T		14.4	8.0	22.4	70.0	+ 52.
9.จ.กระบี่	Krabi								0.0		
10.อ.คลองท่อม	Khlong Thom								0.0		
11.สนามบินตรัง	Trang Airport*							4.8	4.8	20.7	- 4.
12.อ.ปะเหลียน	Pa Lian								0.0		
13.อ.สิเกา	Si Kao								0.0		
14.อ.ย่านตาขาว	Yan Ta Khao								0.0		
15.จ.สตูล	Satun								0.0	2.8	- 9.
16.อ.ละงู	La Ngu								0.0		

<u>หมายเหตุ</u> ช่องว่าง = ไม่มีฝน
* = สถานีตรวจอากาศ
T = ฝนเล็กน้อยวัดไม่ได้
.. = ไม่มีรายงาน

<u>Remark</u> Blank = No rain
* = Synoptic Station
T = Trace
.. = No report

อุณหภูมิสูงสุดและต่ำสุดประจำวันที่ ๑๓ ถึง ๑๙ มกราคม ๒๕๐๗

Daily Max. and Min. Temperature **January 13 - 19, 1964**

สถานี	Station	อุณหภูมิสูงสุดและต่ำสุดเป็นองศา ซ. Max. and Min. Temperature in degree C.							สูงสุด เฉลี่ย ต่ำสุด Average Max. Min.	เฉลี่ยในสัปดาห์ Weekly Mean	ค่าปกติประจำเดือน Monthly Normal
		13	14	15	16	17	18	19			
ภาคเหนือ	**Northern Part**										
เชียงราย	Chiangrai	28.0 10.2	28.7 10.0	29.8 9.8	29.6 10.0	28.7 9.8	28.5 10.3	28.2 8.2	28.8 9.8	19.3	19.3
แม่ฮ่องสอน	Mae Hongson	28.7 13.3	29.2 13.1	30.1 11.5	30.0 12.4	.. 11.2	29.6 11.0	29.4 ..	29.5 12.1	20.8	21.8
ปาย	Pai	..	..	..	..	..	..	..	..	..	..
ขุนยวม	Khun Yuam	..	..	..	..	..	..	..	..	..	..
แม่สะเรียง	Mae Sariang	30.0 14.8	30.0 11.8	29.8 14.4	30.0 12.8	30.0 11.6	30.3 10.7	30.8 9.5	30.1 12.2	21.2	22.4
เชียงใหม่	Chiangmai	28.9 11.2	28.6 10.1	28.4 10.8	28.4 9.5	29.2 8.5	29.3 8.0	29.1 6.8	28.1 9.2	19.2	21.3
ฝาง	Fang	..	..	..	..	..	..	..	..	..	..
ลำปาง	Lampang	31.0 ..	31.7 10.4	32.2 10.2	32.3 10.2	32.2 8.8	32.4 9.2	32.2 9.2	32.0 9.7	20.9	21.9
น่าน	Nan	29.7 11.0	29.8 12.5	30.4 12.7	30.2 12.5	30.4 11.5	31.2 10.5	28.6 11.5	30.2 11.7	21.0	21.5
แพร่	Phrae	31.1 9.6	31.2 10.6	31.6 11.3	32.2 9.8	32.8 9.8	32.8 8.8	31.7 9.6	31.9 10.0	21.0	22.4
อุตรดิตถ์	Uttaradit	32.6 13.4	33.2 13.6	33.7 13.1	34.4 14.5	34.2 13.4	36.2 13.0	33.4 14.5	33.8 13.6	23.7	24.1
ตาก	Tak	31.9 13.4	32.7 13.3	33.4 12.5	33.7 14.3	33.6 15.7	33.8 14.5	32.7 14.0	33.1 14.0	28.6	23.1
เขื่อนภูมิพล	Bhumibol Dam	31.2 14.9	.. 15.6	.. ..	33.1 ..	32.5 17.7	.. 15.7	..	16.0	..	..
แม่สอด	Mae Sot	30.7 12.8	30.9 13.3	32.1 11.3	32.6 15.8	32.4 15.8	32.1 14.3	33.1 12.1	32.0 13.8	22.9	23.1
พิษณุโลก	Phitsanulok	32.0 16.7	32.9 17.6	32.7 16.2	33.0 16.8	33.5 19.0	34.0 17.7	32.0 17.8	32.9 17.4	25.2	24.1
เพชรบูรณ์	Phetchabun	32.6 13.2	33.6 13.5	33.1 11.0	34.4 13.5	34.5 16.2	33.9 14.4	31.7 15.3	33.4 13.9	23.7	23.3
ภาคตะวันออกเฉียงเหนือ	**Northeastern Part**										
เลย	Loei	32.0 11.7	32.9 12.3	32.4 12.3	32.8 9.8	33.0 13.0	31.5 11.0	27.6 15.8	31.8 12.3	22.1	19.6
อุดรธานี	Udon Thani	31.8 15.1	32.8 15.2	33.0 14.7	.. 15.3	33.2 ..	32.7 16.3	27.0 16.2	31.8 15.5	23.7	22.5
นครพนม	Nakhon Phanom	33.3 14.7	33.2 15.0	33.5 15.0	33.6 15.5	33.2 16.8	29.1 20.0	27.6 16.5	31.9 16.2	24.1	21.4
มุกดาหาร	Mukdahan	32.8 15.1	33.5 14.8	34.8 14.3	34.7 15.1	34.3 15.3	32.3 16.1	28.0 15.5	32.9 15.4	24.2	21.5
สกลนคร	Sakon Nakhon	33.8 15.3	33.1 15.2	33.5 14.2	34.2 15.0	33.8 15.6	31.0 19.2	28.5 14.7	32.5 15.6	24.1	21.8
ขอนแก่น	Khon Kaen	32.9 17.9	33.2 17.5	33.7 18.0	34.0 18.9	34.0 18.7	33.3 18.0	29.0 17.1	32.9 18.2	25.6	23.2
ร้อยเอ็ด	Roi Et	33.5 17.3	33.6 17.9	35.2 17.6	34.8 18.8	34.1 18.1	33.7 19.5	28.2 19.6	33.4 18.4	25.9	23.7
ชัยภูมิ	Chaiyaphum	32.8 17.1	33.8 17.5	34.4 16.3	34.6 16.0	34.7 16.5	33.3 18.1	29.0 20.1	33.2 17.6	25.6	..
อุบลราชธานี	Ubon Ratchathani	34.2 ..	34.5 18.7	35.4 18.7	35.5 20.2	35.2 16.6	33.0 20.1	31.5 19.2	34.2 19.3	26.8	24.0
สุรินทร์	Surin	33.7 17.4	35.2 17.6	35.3 18.2	35.3 19.5	35.5 17.8	33.4 18.6	30.6 18.2	34.2 18.2	26.2	24.1
นครราชสีมา	Nakhon Ratchasima	34.2 17.2	35.0 18.4	34.7 18.0	35.3 19.4	34.7 19.7	34.4 18.9	29.9 20.1	34.0 18.8	26.9	23.9

สถานี	Station	อุณหภูมิสูงสุดและต่ำสุดเป็นองศา ซ. Max. and Min. Temperature in degree C. 13	14	15	16	17	18	19	สูงสุดเฉลี่ย ต่ำสุด Average Max. Min.	เฉลี่ยในสัปดาห์ Weekly Mean	ค่าปกติประจำเดือน Monthly Normal
ภาคกลาง	Central Part										
นครสวรรค์	Nakhon Sawan	34.6 18.7	30.7 17.6	35.0 17.6	34.3 18.6	34.7 19.2	34.9 18.7	33.2 18.8	33.9 18.5	26.2	25.2
ลพบุรี	Lopburi	34.7 17.3	34.7 18.4	35.1 18.0	35.7 19.5	.. 19.5	36.2 19.0	33.4 21.0	35.0 19.0	27.0	26.1
สุพรรณบุรี	Suphanburi	34.2 18.7	33.8 19.4	34.8 19.6	34.7 20.4	36.0 19.8	35.5 20.7	33.0 22.0	34.6 20.1	27.4	25.4
กาญจนบุรี	Kanchanaburi	34.4 17.1	34.4 18.7	34.5 18.4	35.5 20.4	35.1 19.1	35.2 19.8	33.5 19.9	34.7 19.0	27.4	25.3
ปราจีณบุรี	Prachinburi	34.8 19.3	34.8 20.5	35.8 20.6	36.5 21.8	35.2 21.2	35.7 20.9	32.8 22.5	35.1 21.0	28.1	25.6
อรัญญประเทศ	Aranyaprathet	35.6 18.5	36.0 20.0	36.7 20.0	37.3 21.8	36.7 20.3	36.0 20.9	32.8 23.8	35.9 20.8	28.9	25.1
พระนคร	Bangkok	34.3 21.0	33.8 21.9	34.8 22.3	34.6 23.5	35.7 22.9	35.3 23.0	32.1 24.0	34.4 22.7	28.6	26.1
ดอนเมือง	Don Muang	32.8 21.3	34.4 22.5	31.5 23.0	34.7 22.7	35.6 23.7	35.5 21.8	33.1 23.9	34.1 22.7	28.4	26.1
ป้อมพระจุลฯ	Pom Phrachun	31.7 21.3	31.3 22.0	31.3 22.3	32.2 22.7	32.2 23.2	32.1 23.4	30.2 23.7	31.6 24.1	27.9	..
อ่าวไทยฝั่งตะวันออก	Gulf of Thailand, East Coast										
ชลบุรี	Chonburi	32.0 20.5	31.5 21.9	31.8 21.6	31.8 23.1	33.1 22.6	31.8 21.5	30.6 22.8	31.8 22.0	26.9	25.7
เกาะสีชัง	Ko Sichang	31.5 23.3	31.9 24.4	30.5 23.0	31.3 24.9	31.7 24.6	30.8 23.6	29.4 24.9	31.0 24.1	27.6	..
สัตหีบ	Sattahip	33.4 24.0	34.1 25.3	35.1 24.5	34.7 26.0	34.9 25.5	34.5 25.2	28.6 25.4	33.6 25.2	29.4	28.1
ระยอง	Rayong	33.8 ..	31.6 21.8	31.3 21.6	31.5 22.6	.. 22.4	31.2 ..	.. 22.5	31.9 22.2	27.1	..
บ้านเพ	Ban Phe	32.3 18.4	32.1 22.4	32.8 19.0	33.9 20.5	.. 19.6	32.3 ..	.. 19.7	32.7 19.9	26.3	..
จันทบุรี	Chanthaburi	33.8 21.2	34.8 24.0	34.1 22.7	34.4 22.2	35.5 21.8	33.2 23.0	27.6 23.1	33.3 22.4	27.9	26.0
แหลมงอบ	Laem Ngop	34.6 ..	32.0 22.6	33.0 24.0	33.0 24.0	.. 24.0	.. ..	.. ..	33.2 23.7	28.5	..
คลองใหญ่	Khlong Yai	32.0 ..	31.5 22.7	32.0 23.2	32.0 ..	33.1 24.7	32.0 24.1	.. ..	32.1 23.7	27.9	26.0
อ่าวไทยฝั่งตะวันตก	Gulf of Thailand, West Coast										
หัวหิน	Hua Hin	30.7 21.1	31.1 21.8	30.8 22.3	31.7 22.4	31.7 22.5	31.3 22.5	29.2 23.1	30.9 22.2	26.6	25.2
ประจวบคีรีขันธ์	Prachuap Khirikhan	32.0 19.5	31.5 22.5	32.2 19.5	32.7 20.8	32.8 20.1	32.6 22.1	28.8 22.3	31.8 21.0	26.4	24.5
ชุมพร	Chumphon	32.0 20.4	32.2 24.0	32.1 21.3	32.7 21.7	33.0 21.4	32.7 21.3	27.6 23.5	31.8 21.8	26.9	25.0
ปราชญ์ธานี	Bandon	31.2 22.2	31.1 22.5	32.0 21.0	30.7 22.0	31.9 20.8	31.2 21.4	30.0 23.3	31.2 21.9	26.6	25.9
นครศรีธรรมราช	Nakhon Si Thammarat	30.6 22.0	32.0 21.6	32.0 22.8	31.8 23.0	31.4 23.3	31.9 22.7	28.6 23.5	31.3 22.7	27.0	26.1
สงขลา	SongKhla	31.0 26.7	32.3 27.0	31.0 26.8	30.5 24.5	31.3 26.7	30.7 23.5	30.4 23.6	31.0 25.5	28.3	26.9
นราธิวาส	Narathiwat	31.6 23.1	30.3 23.4	30.6 22.7	33.0 23.1	30.1 24.0	31.8 23.1	28.0 23.6	30.8 23.3	27.1	26.0
ภาคใต้ฝั่งตะวันตก	Southern Part, West Coast										
ระนอง	Ranong	32.3 20.5	33.9 22.3	33.1 20.9	33.1 20.8	33.0 21.0	31.9 21.0	30.2 23.6	32.5 21.4	27.0	25.6
ภูเก็ต	Phuket	31.6 23.8	31.0 23.0	31.7 23.6	30.9 22.9	31.6 23.4	31.9 23.5	31.6 23.4	31.5 23.4	27.5	26.3
ตรัง	Trang	33.1 23.3	33.0 23.1	33.5 22.5	33.4 21.3	32.8 23.9	33.7 21.4	33.0 22.1	33.2 22.5	27.9	27.0

แก้ไขเพิ่มเติมรายงานอากาศประจำสัปดาห์ฉบับที่ ๒/๒๕๐๗ เนื่องจากได้รับรายงานภายหลัง

Correction in Weekly Weather Report No.2/1964 for late report rainfall data

สถานีฝน	Station	วันที่และจำนวนน้ำฝนเป็นมิลลิเมตร Date and amount of rainfall in m.m. มกราคม January				ฝนรวม ม.ม. Total m.m.	ฝนรวมตั้งแต่ 1 ม.ค. Accumulative rain-fall Since Jan. 1	
		9	10	11	12		ฝนจริง Actual	สูง(+)ต่ำ(-) กว่าปกติ Above(+) Below(-) Normal
<u>อ่าวไทยฝั่งตะวันตก</u>	<u>Gulf of Thailand West Coast</u>							
9.จ.สุราษฎร์ธานี	Bandon*				0.5	12.1	14.7	- 19.7
10.อ.ไชยา	Chaiya				49.7	49.7		
16.อ.ทุ่งสง	Thung Song				8.8	19.8		
17.อ.ปากพนัง	Pak Phanang				22.8	58.3		
26.อ.ยะหริ่ง	Yaring			2.2	2.4	67.3		

พิมพ์ที่โรงพิมพ์ กรมอุตุนิยมวิทยา บางกะปิ พระนคร
กรมอุตุนิยมวิทยา เจ้าของ
นาวาโท ธำรง กิติสิน ผู้พิมพ์ผู้โฆษณา พ.ศ. ๒๕๐๖

กรมอุตุนิยมวิทยา สำนักนายกรัฐมนตรี

รายงานอากาศประจำสัปดาห์ ระหว่างวันที่ ๒๐ ถึง ๒๖ มกราคม ๒๕๐๗

และ

การคาดหมายลักษณะอากาศ ระหว่างวันที่ ๒๗ มกราคม ถึง ๒ กุมภาพันธ์ ๒๕๐๗

ฉบับที่ ๔ / ๒๕๐๗

พลเรือโท สนิท เวสารัชชนันท์

อธิบดีกรมอุตุนิยมวิทยา

METEOROLOGICAL DEPARTMENT

OFFICE OF THE PRIME MINISTER

BANGKOK THAILAND

WEEKLY WEATHER REPORT

DURING THE PERIOD JANUARY 20 — 26, 1964

AND

WEATHER OUTLOOK

DURING JANUARY 27 — FEBRUARY 2, 1964

No. 4 / 1964

Sanit Vesa — rajananda

Vice Admiral, Director General

การคาดหมายลักษณะอากาศใน ๗ วันข้างหน้า
ตั้งแต่วันที่ ๒๗ มกราคม – ๒ กุมภาพันธ์ ๒๕๐๗

ลักษณะทั่วไป

มีลักษณะแสดงว่าบริเวณความกดอากาศสูงในประเทศจีนจะอ่อนกำลังลงมากในสัปดาห์นี้ ทั้งนี้จะทำให้มรสุมตะวันออกเฉียงเหนือเริ่มถอยไปจากประเทศไทย และอ่าวไทย และลมใต้จากทะเลจีนจะพัดเข้าแทนที่ ซึ่งจะทำให้อุณหภูมิเริ่มสูงขึ้นโดยทั่วไป

ภาคเหนือ คาดว่า อากาศแจ่มใสและเย็นโดยทั่วไป ทั้งมีหมอกในตอนเช้า

ภาคตะวันออกเฉียงเหนือ คาดว่า ตลอดสัปดาห์อากาศแจ่มใส ทั้งจะมีหมอกในตอนเช้า โดยเฉพาะตั้งแต่เหนือขอนแก่นขึ้นไป ทั้งแต่ขอนแก่นลงมาอากาศโปร่งโดยทั่วไป อุณหภูมิจะสูงขึ้นเล็กน้อย

ภาคกลาง, อ่าวไทยฝั่งตะวันออก คาดว่า อากาศโปร่งกับอาจมีฝนเล็กน้อยเป็นบางแห่ง อุณหภูมิจะสูงขึ้นเล็กน้อย

อ่าวไทยฝั่งตะวันตก, ภาคใต้ ฝั่งตะวันตก คาดว่า อากาศโปร่งกับมีฝนเล็กน้อยเป็นบางแห่ง ทะเลมีคลื่นเล็กน้อยในตอนบ่ายทางอ่าวไทยฝั่งตะวันตก นอกนั้นทะเลเรียบ

พระนคร และ ธนบุรี คาดว่า อากาศโปร่ง กับอาจมีฝนเล็กน้อยเป็นบางแห่ง อุณหภูมิจะสูงขึ้นเล็กน้อย

กรมอุตุนิยมวิทยา

๒๗ / ๑ / ๒๕๐๗

Weather Outlook for the next seven days
From January 27 – February 2, 1964

General Situation

Anticyclone in China will be weakening considerably during the week, which will cause the withdrawal of the northeast monsoon from Thailand and the Gulf of Thailand. The south winds from China Sea will take place the monsoon which will affect in increasing of the temperature throughout the Upper Thailand.

Northern Part: Generally fine and cool weather expected to persist throughout this period with morning fog.

Northeastern Part: Fine with morning fog particularly from North of Khon Kaen and fair in the rest throughout the week; slight increasing in temperature.

Central Part: Gulf of Thailand, East Coast: Fair with some light local showers; slight increasing in temperature.

Gulf of Thailand, West Coast: Southern Thailand, West Coast: Fair with some light local showers. Slight sea in the afternoon on the East Coast otherwise smooth.

Bangkok and Thonburi: Fair with some light local showers; slight increasing in temperature.

Meteorological Department
27 / 1 / 1964

สรุปลักษณะอากาศทั่วไปในรอบสัปดาห์

ระหว่างวันที่ ๒๐ – ๒๖ มกราคม ๒๕๐๗

๑. บริเวณความกดอากาศสูงที่แผ่ปกคลุมประเทศไทยได้มีกำลังแรงขึ้นในตอนต้นสัปดาห์ และได้อ่อนกำลังลงอย่างฉับพลันในระหว่างตอนกลางสัปดาห์ แล้วทวีกำลังแรงขึ้นอีกในตอนปลายสัปดาห์ แต่ในช่วงนี้ได้มีบริเวณแผ่ปกคลุมลงมาถึงเพียงทางด้านตะวันออกของภาคตะวันออกเฉียงเหนือเท่านั้น

๒. ในภาคเหนือ ภาคตะวันออกเฉียงเหนือ ภาคกลาง และบริเวณฝั่งตะวันออกของอ่าวไทย ปรากฏว่าตลอดสัปดาห์อุณหภูมิได้เปลี่ยนแปลงไม่มากนัก ในระหว่างสองวันแรกของสัปดาห์มีฝนเล็กน้อยเป็นบางแห่งในภาคเหนือ และภาคตะวันออกเฉียงเหนือ หลังจากนั้นอากาศโปร่งเป็นส่วนมาก ในภาคกลางอากาศโปร่งตลอดสัปดาห์ แต่ในบริเวณฝั่งตะวันออกของอ่าวไทยปรากฏว่ามีฝนเล็กน้อยถึงปานกลางเป็นบางแห่ง ส่วนในภาคใต้นั้นมีฝนเล็กน้อยถึงปานกลางเกือบทั่วไปในระหว่างสองวันแรกของสัปดาห์ หลังจากนั้นอากาศโปร่งเป็นส่วนมาก

๓. ในระหว่างสัปดาห์ อุณหภูมิที่ได้ลดลงต่ำที่สุดในภาคต่าง ๆ ของประเทศไทย ปรากฏดังนี้:–

ภาคเหนือ	๕.๑ ซ.ที่ อ.ฝาง จ.เชียงใหม่	เมื่อ วันที่ ๒๐	ม.ค.๖๗
ภาคตะวันออกเฉียงเหนือ	๑๑.๓ ซ.ที่ จ.เลย	" ๒๔	"
ภาคกลาง	๑๗.๖ ซ.ที่ จ.นครสวรรค์	" ๒๖	"
อ่าวไทย ฝั่งตะวันออก	๒๐.๕ ซ.ที่ บ้านเพ จ.ระยอง	" ๒๖	"
ภาคใต้ ฝั่งตะวันตก	๒๐.๐ ซ.ที่ จ.ชุมพร	" ๒๓	"
พระนคร และ ธนบุรี	๒๑.๘ ซ.ที่ ดอนเมือง	" ๒๕	"

กรมอุตุนิยมวิทยา

๒๗ / ๑ /๒๕๐๗

General Situation

Period January 20 – 26, 1964

1. The wedge of the anticyclone, covering Thailand, was strengthening in the early period of the week then rapidly weakening through the middle of the week. It was again re-intensifying towards the end of the week but its wedge just covered only the eastern portion of the Northeastern Thailand.

2. Throughout the week, not too much change in temperature was shown in the Upper Thailand. Few isolated showers occurred in the northern and northeastern parts of Thailand in the first two days of the week then mainly fair in the rest period. Fair weather covered the Central Thailand throughout the week but isolated light to moderate rainshowers distributed along the east coast of the Gulf of Thailand. Almost widespread light to moderate rains occurred in the Southern Thailand in the first two days of the week then mainly fair in the rest period.

3. During the week, the lowest temperatures in the various parts of Thailand were as follows :–

Northern Part:	5.1 C. at Fang, Chiangmai	on Jan. 20,	1964
Northeastern Part:	11.3 C. at Loei	" 24	"
Central Part:	17.6 C. at Nakhon Sawan	" 26	"
Gulf of Thailand, East Coast:	20.5 C. at Ban Phe, Rayong	" 26	"
Gulf of Thailand, West Coast:	20.0 C. at Bandon	" 23	"
Southern Thailand, West Coast:	20.1 C. at Trang	" 26	"
Bangkok and Thonburi:	21.8 C. at Don Muang	" 25	"

Meteorological Daaprtment
27 / 1 / 1964

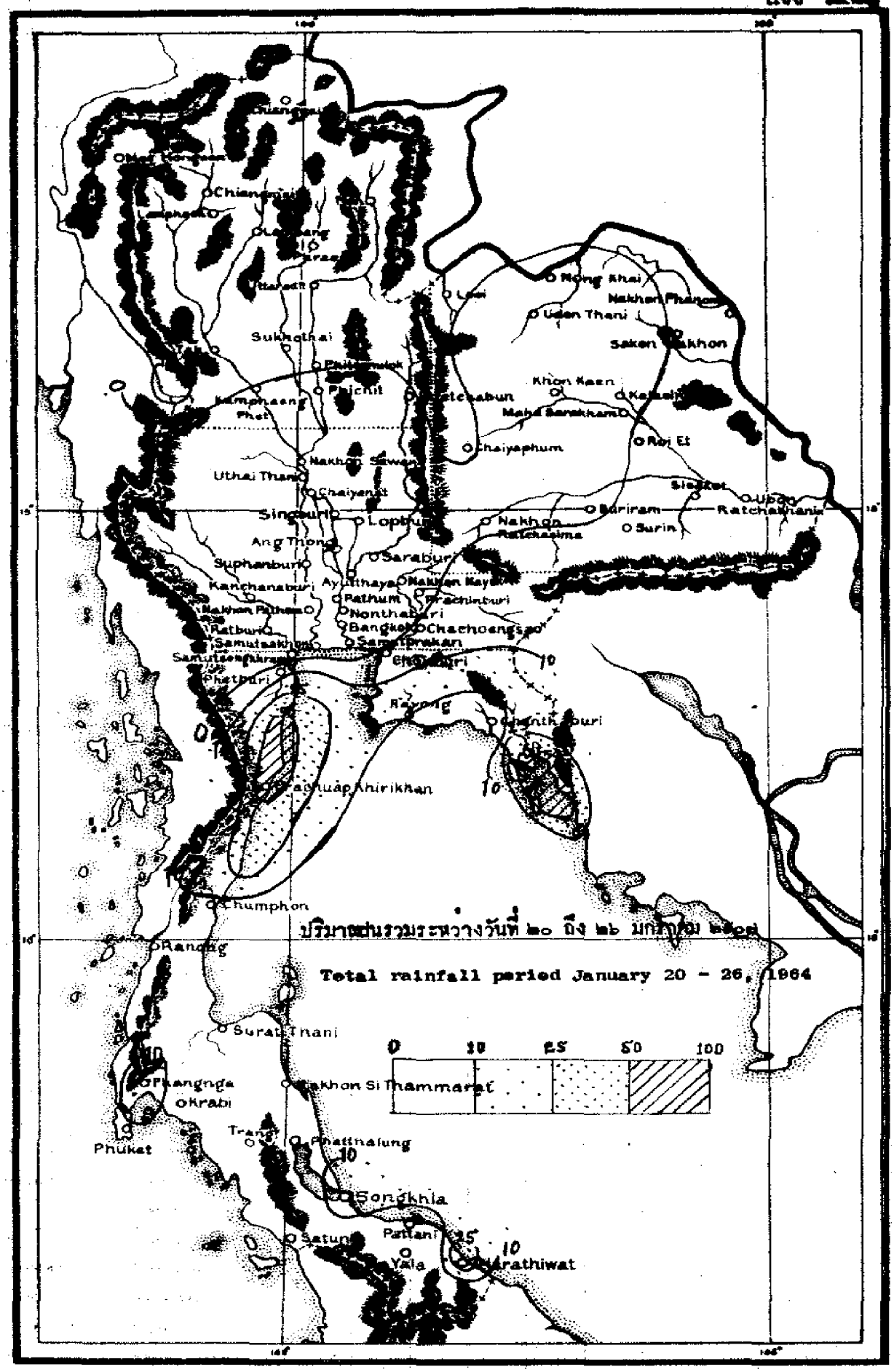
Chiangmai
Lampang
Uttaradit
Sukhothai
Phitsanulok
Phichit
Kamphaeng Phet
Nakhon Sawan
Uthai Thani
Chaiyanat
Singburi
Lopburi
Ang Thong
Suphanburi
Saraburi
Kanchanaburi
Ayutthaya
Nakhon Nayok
Pathum
Prachinburi
Nakhon Pathom
Nonthaburi
Ratburi
Bangkok
Chachoengsao
Samutsakhon
Samutprakan
Samutsongkhram
Chonburi
Phetburi
Rayong
Chanthaburi
Prachuap Khirikhan
Chumphon
Ranong
Surat Thani
Phangnga
Krabi
Nakhon Si Thammarat
Phuket
Trang
Phatthalung
Songkhla
Satun
Pattani
Yala
Narathiwat
Nong Khai
Nakhon Phanom
Uden Thani
Saken Nakhon
Khon Kaen
Maha Sarakham
Roi Et
Chaiyaphum
Sisaket
Ubon Ratchathani
Buriram
Surin
Nakhon Ratchasima
10
25
50
100
ปริมาณฝนรวมระหว่างวันที่ ๒๐ ถึง ๒๖ มกราคม ๒๕๐๗
Total rainfall period January 20 - 26, 1964
0
10
25
50
100

สถานีฝน	Station	วันที่และจำนวนน้ำฝนเป็นมิลลิเมตร Date and amount of rainfall in m.m. มกราคม January							ฝนรวม มม. Total m.m.	ฝนรวมตั้งแต่ 1 ม.ค. Accumulative rain-fall Since Jan. 1	
		20	21	22	23	24	25	26		ฝนจริง Actual	สูง(+)ต่ำ(-) กว่าปกติ Above(+) Below(-) Normal
ภาคเหนือ	Northern Part										
1.จ.เชียงราย	Chiangrai *		T						T	T	- 5.9
2.อ.แม่สาย	Mae Sai								0.0		
3.อ.เชียงแสน	Chiangsaen								0.0		
4.อ.แม่จัน	Mae Chan								0.0		
5.อ.เชียงของ	Chiangkhong								0.0		
6.อ.เทิง	Thoeng								0.0		
7.อ.แม่สรวย	Mae Sruai	3.5							3.5		
8.อ.เชียงคำ	Chiangkham								0.0		
9.อ.พาน	Phan	2.5							2.5		
10.อ.เวียงป่าเป้า	Wiang Pa Pao								0.0		
11.อ.พะเยา	Phayao								0.0		
12.จ.แม่ฮ่องสอน	Mae Hongson*								0.0	0.0	- 11.1
13.อ.ปาย	Pai*	..	..	..	..	..	..	..	..		
14.อ.ขุนยวม	Khun Yuam								0.0		
15.อ.แม่สะเรียง	Mae Sariang*	T							T	T	- 8.4
16.จ.เชียงใหม่	Chiangmai*	1.9	T						1.9	1.9	- 3.1
17.อ.ฝาง	Fang								0.0		
18.อ.เชียงดาว	Chiangdao								0.0		
19.อ.แม่แตง	Mae Taeng								0.0		
20.อ.ดอยสะเก็ด	Doi Saket	4.8							4.8		
21.อ.หางดง	Hang Dong								0.0		
22.อ.สันทราย	San Sai	0.7							0.7		
23.อ.สันป่าตอง	San Pa Tong								0.0		
24.อ.สันกำแพง	San Kamphaeng								0.0		
25.อ.จอมทอง	Chom Thong								0.0		
26.อ.ฮอด	Hot								0.0		
27.จ.ลำพูน	Lamphun								0.0		
28.จ.ลำปาง	Lampang*		T						T	T	- 7.5
29.อ.แจ้ห่ม	Chae Hom								0.0		
30.อ.สบปราบ	Sop Prap								0.0		
31.อ.เกาะคา	Ko Kha								0.0		
32.อ.เถิน	Thoen								0.0		
33.จ.แพร่	Phrae								0.0		
34.สนามบินแพร่	Phrae Airport*								0.0	0.1	- 7.1
35.อ.สูงเม่น	Sung Men								0.0		
36.จ.น่าน	Nan*	T	T						T	1.6	- 13.7
37.อ.ทุ่งช้าง	Thung Chang								0.0		

สถานีฝน	Station	วันที่และจำนวนน้ำฝนเป็นมิลลิเมตร Date and amount of rainfall in m. m. มกราคม January 20	21	22	23	24	25	26	ฝนรวม มม. Total m. m.	ฝนรวมตั้งแต่ 1 ม.ค. Accumulative rain-fall Since Jan. 1 ฝนจริง Actual	สูง(+)ต่ำ(-) กว่าปกติ Above(+) Below(-) Normal
38.อ.นาน้อย	Na Noi								0.0		
39.จ.อุตรดิตถ์	Uttaradit*	0.3							0.3	0.3	- 3.7
40.อ.ลับแล	Lap Lae								0.0		
41.อ.น้ำปาด	Nam Pat								0.0		
42.จ.ตาก	Tak								0.0		
43.สนามบินตาก	Tak Airport*								0.0	0.0	- 1.3
44.อ.บ้านตาก	Ban Tak	3.1							3.1		
45.อ.แม่สอด	Mae Sot*	11.6		0.2					11.8	11.8	- 9.2
46.เขื่อนภูมิพล	Bhumibol Dam*								0.0		
47.จ.สุโขทัย	Sukhothai								0.0	0.0	- 1.3
48.อ.สวรรคโลก	Sawankhalok								0.0		
49.อ.กงไกรลาศ	Kongkrailat								0.0		
50.จ.พิษณุโลก	Phitsanulok*		0.1						0.1	0.1	- 6.0
51.อ.พรหมพิราม	Phrom Phiram								0.0		
52.อ.วังทอง	Wang Thong								0.0		
53.จ.กำแพงเพชร	Kamphaeng Phet								0.0	0.0	- 0.0
54.จ.พิจิตร	Phichit								0.0	0.0	- 2.5
55.อ.บางมูลนาก	Bang Munnak								0.0		
56.อ.ตะพานหิน	Taphanhin								0.0		
57.จ.เพชรบูรณ์	Phetchabun*								0.0	0.0	- 10.9
58.อ.หล่มเก่า	Lom Kao								0.0		
59.อ.หล่มสัก	Lom Sak	1.2							1.2		
60.อ.ชนแดน	Chon Daen								0.0		
<u>ภาคตะวันออกเฉียงเหนือ</u>	<u>Northeastern Part</u>										
1.จ.เลย	Loei*	0.6	T						0.6	8.1	+ 8.1
2.อ.ท่าลี่	Tha Li								0.0		
3.อ.เชียงคาน	Chiangkhan								0.0		
4.อ.ด่านซ้าย	Dan Sai								0.0		
5.จ.หนองคาย	Nong Khai								0.0	0.0	- 4.2
6.อ.บึงกาฬ	Bung Kan								0.0		
7.อ.โพนพิสัย	Phon Phisai								0.0		
8.อ.ท่าบ่อ	Tha Bo		1.0						1.0		
9.จ.อุดรธานี	Udon Thani*								0.0	0.0	- 3.2
10.อ.บ้านผือ	Ban Phu								0.0		
11.อ.หนองหาร	Nong Han								0.0		
12.จ.สกลนคร	Sakon Nakhon*		T						T	T	- 5.4
13.อ.วานรนิวาส	Wanon Niwat								0.0		
14.อ.พรรณานิคม	Phanna Nikhom								0.0		

สถานีฝน	Station	วันที่และจำนวนน้ำฝนเป็นมิลลิเมตร Date and amount of rainfall in m. m. มกราคม January							ฝนรวม มม. Total m. m.	ฝนรวมตั้งแต่ 1 ม.ค. Accumulative rain-fall Since Jan. 1	
		20	21	22	23	24	25	26		ตนจริง Actual	สูง(+)ต่ำ(-)กว่าปกติ Above(+) Below(-) Normal
15.จ.นครพนม	Nakhon Phanom*	T							T	T	- 11.0
16.อ.บ้านแพง	Ban Phaeng	3.3							3.3		
17.อ.ท่าอุเทน	Tha Uten								0.0		
18.อ.นาแก	Na Kae								0.0		
19.อ.ธาตุพนม	That Phanom								0.0		
20.อ.มุกดาหาร	Mukdahan*			T					T	T	- 5.3
21.จ.ชัยภูมิ	Chaiyaphum*			T					T	T	- 0.5
22.อ.ภูเขียว	Phu Khieo								0.0		
23.อ.เกษตรสมบูรณ์	Kaset Sombun								0.0		
24.อ.คอนสวรรค์	Khon Sawan								0.0		
25.อ.จตุรัส	Chaturat								0.0		
26.อ.บำเหน็จณรงค์	Bamnet Narong								0.0		
27.จ.ขอนแก่น	Khon Kaen*								0.0	0.0	- 8.1
28.อ.น้ำพอง	Nam Phong								0.0		
29.อ.ภูเวียง	Phu Wiang								0.0		
30.อ.ชุมแพ	Chum Phae								0.0		
31.อ.ชนบท	Chonnabot								0.0		
32.อ.มัญจาคีรี	Mancha Khiri								0.0		
33.อ.พล	Phon								0.0		
34.จ.มหาสารคาม	Maha Sarakham								0.0	0.0	- 0.0
35.อ.พยัคฆภูมิพิสัย	Phayakkhaphum Phisai								0.0		
36.อ.บรบือ	Borabu								0.0		
37.อ.กาฬสินธุ์	Kalasin								0.0	0.0	- 0.0
38.อ.สหัสขันธ์	Sahatsakhan								0.0		
39.อ.ยางตลาด	Yang Talat								0.0		
40.อ.กันทรวิชัย	Kanthara Wichai								0.0		
41.อ.กมลาไสย	Kamalasai								0.0		
42.จ.ร้อยเอ็ด	Roi Et*			T					T	T	- 1.0
43.อ.โพนทอง	Phon Thong								0.0		
44.อ.เสลภูมิ	Selaphum								0.0		
45.อ.ธวัชบุรี	Thawatburi								0.0		
46.อ.จตุรพักตรพิมาน	Chaturaphak Phiman								0.0		
47.อ.เกษตรวิสัย	Kaset Wisai								0.0		
48.อ.สุวรรณภูมิ	Suwannaphum								0.0		
49.จ.นครราชสีมา	Nakhon Ratchasima*								0.0	0.0	- 8.8
50.อ.บัวใหญ่	Bua Yai								0.0		
51.อ.พิมาย	Phimai								0.0		
52.อ.จักราช	Chakkarat								0.0		

สถานีฝน	Station	วันที่และจำนวนน้ำฝนเป็นมิลลิเมตร Date and amount of rainfall in m.m. มกราคม January 20	21	22	23	24	25	26	ฝนรวม มม. Total m.m.	ฝนรวมตั้งแต่ 1 ม.ค. Accumulative rain-fall Since Jan.1 ฝนจริง Actual	สูง(+)ต่ำ(-) กว่าปกติ Above(+) Below(-) Normal
53.อ.โชคชัย	Chok Chai								0.0		
54.อ.ด่านขุนทด	Dan Khunthot								0.0		
55.อ.โนนไทย	Non Thai								0.0		
56.อ.สูงเนิน	Sung Noen								0.0		
57.อ.ปักธงชัย	Pak Thong Chai		2.6						2.6		
58.อ.สีคิ้ว	Si Khiu								0.0		
59.อ.ครบุรี	Khonburi								0.0		
60.จ.บุรีรัมย์	Buriram								0.0	0.0	- 5.4
61.อ.พุทไธสง	Phut Thai Song								0.0		
62.อ.ลำปลายมาศ	Lam Plai Mat								0.0		
63.อ.นางรอง	Nang Rong								0.0		
64.อ.ประโคนชัย	Prakhon Chai								0.0		
65.จ.สุรินทร์	Surin*		0.3						0.3	0.3	- 0.9
66.อ.ท่าตูม	Tha Tum								0.0		
67.อ.รัตนบุรี	Rattanaburi								0.0		
68.อ.ปราสาท	Prasat								0.0		
69.อ.สังขะ	Sangkha								0.0		
70.จ.ศรีสะเกษ	Sisaket								0.0	0.0	- 0.5
71.อ.ราษีไศล	Rasisalai								0.0		
72.อ.อุทุมพรพิสัย	Uthumphon Phisai								0.0		
73.อ.กันทรารมย์	Kanthararom								0.0		
74.อ.ขุขันธ์	Khukhan								0.0		
75.กันทราลักษณ์	Kantharalak								0.0		
76.จ.อุบลราชธานี	Ubon Ratchathani*			1.0		T	T		1.0	1.0	- 1.1
77.อ.เขมราฐ	Khemmarat								0.0		
78.อ.มหาชนะชัย	Maha Chana Chai								0.0		
79.อ.อำนาจเจริญ	Amnat Charoen								0.0		
80.อ.ยะโสธร	Yasothon								0.0		
81.อ.ตระการพืชผล	Trakan Phut Phon								0.0		
82.อ.คำเขื่อนแก้ว	Kham Khuan Kaeo								0.0		
83.อ.เขื่องใน	Khuang Nai								0.0		
84.อ.โขงเจียม	Khong Chiam								0.0		
85.อ.พิบูลมังสาหาร	Phibun Mangsahan								0.0		
86.อ.เดชอุดม	Det Udom								0.0		
ภาคกลาง	Central Part										
1.จ.นครสวรรค์	Nakhon Sawan*								0.0	3.4	- 2.9
2.อ.บรรพตพิสัย	Banphot Phisai								0.0		
3.อ.ลาดยาว	Lat Yao								0.0		

สถานีฝน	Station	วันที่และจำนวนน้ำฝนเป็นมิลลิเมตร Date and amount of rainfall in m. m. มกราคม January 20	21	22	23	24	25	26	ฝนรวม มม. Total m. m.	ฝนรวมตั้งแต่ 1 ม.ค. Accumulative rain-fall Since Jan. 1 ฝนจริง Actual	สูง(+)ต่ำ(-) กว่าปกติ Above(+) Below(-) Normal
4.อ.ชุมแสง	Chumsaeng								0.0		
5.อ.พยุหคีรี	Phayuha Khiri								0.0		
6.จ.อุทัยธานี	Uthai Thani								0.0	4.3	+ 1.8
7.อ.หนองฉาง	Nong Chang								0.0		
8.อ.หนองขาหย่าง	Nong Kha Yang								0.0		
9.จ.ชัยนาท	Chainat								0.0	5.2	+ 3.9
10.อ.มโนรมย์	Manorom								0.0		
11.อ.วัดสิงห์	Wat Sing								0.0		
12.จ.สิงห์บุรี	Singburi								0.0	..	..
13.อ.อินทร์บุรี	Inburi								0.0		
14.อ.บางระจัน	Bangrachan								0.0		
15.อ.พรหมบุรี	Phromburi								0.0		
16.จ.ลพบุรี	Lopburi*								0.0	0.3	- 4.7
17.อ.บ้านหมี่	Ban Mi								0.0		
18.อ.ไชยบาดาล	Chai Badan								0.0		
19.อ.ท่าวุ้ง	Tha Wung								0.0		
20.จ.สุพรรณบุรี	Suphanburi*								0.0	2.8	+ 1.0
21.อ.เดิมบางนางบวช	Doembang Nangbuat								0.0		
22.อ.ศรีประจัน	Si Prachan								0.0		
23.อ.สองพี่น้อง	Song Phi Nong								0.0		
24.จ.อ่างทอง	Ang Thong								0.0	0.0	- 9.0
25.อ.โพธิ์ทอง	Pho Thong								0.0		
26.อ.ไชโย	Chaiyo								0.0		
27.อ.วิเศษไชยชาญ	Wiset Chaichan								0.0		
28.อ.ป่าโมก	Pa Mok								0.0		
29.จ.สระบุรี	Saraburi								0.0	0.0	- 6.0
30.อ.หนองแค	Nong Khae								0.0		
31.อ.แก่งคอย	Kaeng Khoi								0.0		
32.จ.พระนครศรีอยุธยา	Ayutthaya								0.0	0.0	- 4.5
33.อ.บางไทร	Bang Sai								0.0		
34.อ.บางบาล	Bang Ban								0.0		
35.อ.เสนา	Sena								0.0		
36.อ.ท่าเรือ	Tha Rua								0.0		
37.อ.ผักไห่	Phak Hai								0.0		
38.อ.บางปะอิน	Bang Pa-in								0.0		
39.จ.นครนายก	Nakhon Nayok								0.0	0.0	- 21.8
40.อ.ปากพลี	Pak Phli								0.0		
41.อ.บ้านนา	Ban Na								0.0		

สถานีฝน	Station	วันที่และจำนวนน้ำฝนเป็นมิลลิเมตร Date and amount of rainfall in m.m. มกราคม January							ฝนรวม มม. Total m.m.	ฝนรวมตั้งแต่ 1 ม.ค. Accumulative rain-fall Since Jan.1	
		20	21	22	23	24	25	26		ฝนจริง Actual	สูง(+)ต่ำ(-) กว่าปกติ Above(+) Below(-) Normal
42.จ.ปราจีนบุรี	Prachinburi*								0.0	T	- 7.7
43.อ.บ้านสร้าง	Ban Sang								0.0		
44.อ.ศรีมหาโพธิ์	Si Maha Pho								0.0		
45.อ.กบินทร์บุรี	Kabinburi								0.0		
46.อ.วัฒนานคร	Watthana Nakhon								0.0		
47.อ.อรัญประเทศ	Aranyaprathet*								0.0	0.0	- 4.8
48.จ.ปทุมธานี	Pathum Thani								0.0	0.0	- 4.5
49.อ.ธัญบุรี	Thanyaburi								0.0		
50.จ.นนทบุรี	Nonthaburi								0.0	0.0	- 6.4
51.อ.บางบัวทอง	Bang Bua Thong								0.0		
52.จ.กาญจนบุรี	Kanchanaburi*								0.0	0.0	- 6.4
53.อ.ท่าม่วง	Tha Muang								0.0		
54.จ.นครปฐม	Nakhon Pathom								0.0	0.0	- 0.6
55.อ.นครชัยศรี	Nakhon Chai Si								0.0		
56.จ.ธนบุรี	Thonburi								0.0	0.0	- 0.3
57.จ.พระนคร	Bangkok*								0.0	4.6	- 5.5
58.สนามบินดอนเมือง	Don Muang*								0.0	0.8	- 6.6
59.อ.บางเขน	Bang Khen								0.0		
60.อ.มีนบุรี	Minburi								0.0		
61.อ.ลาดกระบัง	Lat Krabang								0.0		
62.อุตุฯบางนา	Bang Na*								0.0		
63.จ.ฉะเชิงเทรา	Chachoengsao								0.0	0.0	- 12.8
64.จ.ราชบุรี	Ratburi								0.0	30.3	+ 27.0
65.อ.บ้านโป่ง	Ban Pong								0.0		
66.อ.ปากท่อ	Pak Tho								0.0		
67.อ.โพธาราม	Photharam								0.0		
68.จ.สมุทรสงคราม	Samut Songkhram								0.0	0.0	- 1.6
69.อ.อัมพวา	Amphawa								0.0		
70.อ.บางคนที	Bang Khonthi								0.0		
71.จ.สมุทรสาคร	Samut Sakhon								0.0	4.3	- 1.2
72.จ.สมุทรปราการ	Samut Prakan								0.0	0.0	- 18.5
73.อ.บางพลี	Bang Phli								0.0		
74.อ.พระประแดง	Phrapradaeng								0.0		
75.บางปู	Bang Pu								0.0		
76.ป้อมพระจุลฯ	Pom Phrachun*								0.0		
<u>อ่าวไทยฝั่งตะวันออก</u>	<u>Gulf of Thailand East Coast</u>										
1.จ.ชลบุรี	Chonburi*	T							T	1.2	- 12.6
2.อ.พนัสนิคม	Phanat Nikhom			2.9					2.9		

สถานีฝน	Station	วันที่และจำนวนน้ำฝนเป็นมิลลิเมตร Date and amount of rainfall in m. m. มกราคม January 20	21	22	23	24	25	26	ฝนรวม ม.ม. Total m. m.	ฝนรวมตั้งแต่ 1 ม.ค. Accumulative rain-fall Since Jan. 1 ฝนจริง Actual	สูง(+)ต่ำ(-) กว่าปกติ Above(+) Below(-) Normal
3.อ.บ้านบึง	Ban Bung								0.0		
4.อ.พานทอง	Phan Thong								0.0		
5.อ.ศรีราชา	Si Racha								0.0		
6.อ.สีชัง	Si Chang*								0.0		
7.อ.สัตหีบ	Sattahip*	1.0	5.0	2.6	0.1				8.7	60.3	+ 45.5
8.จ.ระยอง	Rayong*								0.0	0.0	- 7.9
9.อ.บ้านค่าย	Ban Khai	11.7							11.7		
10.อ.แกลง	Klaeng								0.0		
11.จ.จันทบุรี	Chanthaburi*	1.5					0.3		1.8	24.0	- 6.3
12.อ.โป่งน้ำร้อน	Pong Namron						12.2		12.2		
13.อ.ท่าใหม่	Tha Mai	0.4					3.1		3.5		
14.อ.มะขาม	Makham						16.8		16.8		
15.จ.ตราด	Trat	52.7							52.7	79.7	+ 36.9
16.อ.เขาสมิง	Khao Saming	32.2							32.2		
17.อ.แหลมงอบ	Laem Ngop	63.3							63.3		
18.อ.คลองใหญ่	Khlong Yai*	47.4		T		3.1			50.5	64.8	+ 36.4
<u>อ่าวไทยฝั่งตะวันตก</u>	<u>Gulf of Thailand West Coast</u>										
1.จ.เพชรบุรี	Phetburi								0.0	0.0	- 8.0
2.อ.บ้านแหลม	Ban Laem								0.0		
3.จ.ประจวบคีรีขันธ์	Prachuap Khirikhan*	7.9	53.7					15.1	77.7	89.3	+ 61.6
4.อ.หัวหิน	Hua Hin*	73.7	3.7						77.4	78.7	+ 68.0
5.จ.ชุมพร	Chumphon*	0.2	4.9						5.1	68.2	+ 2.0
6.อ.ท่าแซะ	Tha Sae	12.9	7.6						20.5		
7.อ.สวี	Sawi								0.0		
8.อ.หลังสวน	Lang Suan								0.0		
9.จ.สุราษฎร์ธานี	Bandon*	1.5	T						1.5	43.5	- 16.0
10.อ.ไชยา	Chaiya								0.0		
11.อ.บ้านนาสาร	Ban Nasan								0.0		
12.จ.นครศรีธรรมราช	Nakhon Si Thammarat*	0.5	3.3						3.8	245.6	+ 50.0
13.อ.สิชล	Sichon								0.0		
14.อ.ฉวาง	Chawang	..	..	..	..	..	..	..	..		
15.อ.รอนพิบูลย์	Ron Phibun	..	..	..	..	..	..	..	..		
16.อ.ทุ่งสง	Thung Song	2.0	1.0						3.0		
17.อ.ปากพนัง	Pak Phanang								0.0		
18.จ.พัทลุง	Phatthalung		4.3						4.3	246.1	+ 77.1
19.อ.เขาไชยสน	Khao Chai Son	6.8							6.8		
20.จ.สงขลา	Songkhla*	11.1							11.1	146.8	+ 21.1
21.อ.รัตภูมิ	Rattaphum								0.0		

สถานีฝน	Station	วันที่และจำนวนน้ำฝนเป็นมิลลิเมตร Date and amount of rainfall in m. m. มกราคม January							ฝนรวม มม. Total m. m.	ฝนรวมตั้งแต่ 1 ม.ค. Accumulative rain-fall Since Jan. 1	
		20	21	22	23	24	25	26		ฝนจริง Actual	สูง(+)ต่ำ(-) กว่าปกติ Above(+) Below(-) Normal
22.อ.หาดใหญ่	Hat Yai								0.0		
23.อ.สะเดา	Sadao								0.0		
24.จ.ปัตตานี	Pattani								0.0	56.8	- 21.3
25.อ.หนองจิก	Nong Chik								0.0		
26.อ.ยะหริ่ง	Yaring	1.2							1.2		
27.อ.ปะนาเระ	Panare								0.0		
28.จ.ยะลา	Yala	..	..	..	..	..	..	..	..	..	..
29.จ.นราธิวาส	Narathiwat*	23.7	3.0						26.7	126.4	-127.9
30.อ.ตากใบ	Tak Bai	0.8							0.8		
31.อ.ยี่งอ	Yi Ngo								0.0		
<u>ภาคใต้ฝั่งตะวันตก</u>	<u>Southern Part West Coast</u>										
1.จ.ระนอง	Ranong*	3.0	T						3.0	24.0	- 13.2
2.อ.กระบุรี	Kraburi								0.0		
3.จ.พังงา	Phang Nga						16.3		16.3	44.7	+ 17.9
4.อ.ตะกั่วป่า	Takua Pa								0.0		
5.อ.ตะกั่วทุ่ง	Takua Thung		11.5						11.5		
6.อ.ท้ายเหมือง	Thai Muang								0.0		
7.จ.ภูเก็ต	Phuket*	..	..	..	..	..	..	..	..		
8.สนามบินภูเก็ต	Phuket Airport*								0.0	70.0	+ 37.8
9.จ.กระบี่	Krabi								0.0		
10.อ.คลองท่อม	Khlong Thom								0.0		
11.สนามบินตรัง	Trang Airport*	T							T	20.7	- 17.4
12.อ.ปะเหลียน	Pa Lian								0.0		
13.อ.สิเกา	Si Kao								0.0		
14.อ.ย่านตาขาว	Yan Ta Khao								0.0		
15.จ.สตูล	Satun								0.0	2.6	- 14.1
16.อ.ละงู	La Ngu								0.0		

<u>หมายเหตุ</u> ช่องว่าง = ไม่มีฝน
* = สถานีตรวจอากาศ
T = ฝนเล็กน้อยวัดไม่ได้
.. = ไม่มีรายงาน

<u>Remark</u> Blank = No rain
* = Synoptic Station
T = Trace
.. = No report

อุณหภูมิสูงสุดและต่ำสุดประจำวันที่ ๒๐ ถึง ๒๖ มกราคม ๒๕๐๗

Daily Max. and Min. Temperature January 20 - 26, 1964

สถานี	Station	อุณหภูมิสูงสุดและต่ำสุดเป็นองศา ซ. Max. and Min. Temperature in degree C. 20	21	22	23	24	25	26	สูงสุด เฉลี่ย ต่ำสุด Average Max. Min.	เฉลี่ยในสัปดาห์ Weekly Mean	ค่าปกติประจำเดือน Monthly Normal
ภาคเหนือ	Northern Part										
เชียงราย	Chiangrai	28.0 11.9	29.3 15.2	.. 13.8	30.7 11.2	30.4 11.2	29.2 11.2	29.0 11.3	29.4 12.3	20.9	19.3
แม่ฮ่องสอน	Mae Hongson	30.0 12.2	31.6 17.3	32.0 16.2	.. 12.3	31.2 13.7	30.3 ..	30.0 14.9	30.9 14.4	22.7	21.8
ปาย	Pai	..	..	..	..	..	..	..	..	..	..
ขุนยวม	Khun Yuam	..	..	..	..	..	..	..	..	..	..
แม่สะเรียง	Mae Sariang	29.1 11.3	32.5 15.0	32.8 15.5	32.5 13.4	31.5 13.4	31.5 13.0	30.5 13.3	31.5 14.8	23.1	22.4
เชียงใหม่	Chiangmai	29.2 13.8	30.4 19.1	32.0 15.8	30.8 12.0	31.7 12.2	29.6 12.0	.. 12.3	30.6 13.9	22.3	21.3
ฝาง	Fang	28.5 5.1	.. 15.5	.. ..	29.7 ..	.. 8.5	.. ..	.. ..	.. ..	..	..
ลำปาง	Lampang	29.4 15.7	32.3 19.1	32.5 18.8	33.2 13.1	33.0 11.8	33.0 12.5	32.4 12.0	32.3 14.4	23.4	21.9
น่าน	Nan	28.5 15.5	29.7 18.0	31.3 17.3	31.7 14.6	31.9 13.4	31.9 11.6	31.7 13.5	31.0 14.6	22.8	21.5
แพร่	Phrae	30.2 16.2	31.3 16.8	32.4 15.0	32.4 12.8	32.9 10.8	32.8 11.8	31.5 11.4	31.9 13.5	22.7	22.4
อุตรดิตถ์	Uttaradit	30.5 18.9	32.5 17.6	33.9 17.5	34.5 14.3	35.2 13.1	34.0 14.9	33.0 14.0	33.4 15.8	24.6	24.1
ตาก	Tak	29.3 19.7	32.9 21.1	33.0 21.3	33.2 18.2	33.8 13.9	33.0 16.0	32.6 15.1	32.5 17.9	25.2	23.1
เขื่อนภูมิพล	Bhumibol Dam	29.3 20.7	31.4 21.4	31.6 18.8	33.4 18.7	18.2	.. ..	.. ..	31.4 18.8	25.1	..
แม่สอด	Mae Sot	30.2 17.8	30.2 21.6	.. 20.0	31.9 16.5	32.1 14.1	31.0 14.4	30.3 12.1	31.0 16.9	23.8	23.1
พิษณุโลก	Phitsanulok	31.7 22.2	32.8 21.5	34.4 22.0	32.6 19.2	33.8 18.6	34.0 17.4	33.0 17.3	33.2 19.6	26.4	24.1
เพชรบูรณ์	Phetchabun	29.8 21.4	31.8 18.4	34.2 19.2	33.7 18.3	33.8 11.2	33.5 14.7	33.3 15.2	32.9 16.9	24.9	23.2
ภาคตะวันออกเฉียงเหนือ	Northeastern Part										
เลย	Loei	32.0 16.8	29.3 14.1	.. 15.6	33.4 13.4	33.1 11.3	32.1 14.3	32.2 14.6	32.0 14.3	23.2	19.6
อุดรธานี	Udon Thani	24.8 16.3	30.8 15.6	34.0 16.0	34.1 17.0	32.5 15.3	36.6 17.6	31.3 16.8	32.0 16.7	24.4	22.5
นครพนม	Nakhon Phanom	26.2 14.1	30.2 16.8	32.9 17.3	34.0 19.0	29.4 20.6	.. 17.6	28.6 15.0	30.2 17.2	23.7	21.4
มุกดาหาร	Mukdahan	29.3 15.6	32.0 16.5	33.4 17.3	34.1 20.2	31.1 18.8	25.5 17.5	30.7 14.7	30.9 17.2	24.1	21.5
สกลนคร	Sakon Nakhon	25.5 13.9	29.7 15.4	.. 16.7	34.4 18.4	31.5 19.4	28.5 17.6	30.2 15.1	30.0 16.6	23.3	21.8
ขอนแก่น	Khon Kaen	26.0 18.2	31.3 17.4	.. 20.2	34.3 20.7	34.7 18.9	31.4 18.8	31.0 17.9	31.5 18.9	25.2	23.2
ร้อยเอ็ด	Roi Et	30.0 18.5	31.6 18.6	33.0 19.8	33.5 21.6	34.0 21.5	31.2 19.5	30.6 18.8	32.0 19.8	25.9	23.7
ชัยภูมิ	Chaiyaphum	29.6 20.1	31.7 19.4	.. 20.4	34.0 21.9	34.3 17.9	32.9 21.4	32.9 20.3	32.6 20.2	26.4	..
อุบลราชธานี	Ubon Ratchathani	30.2 19.9	33.2 18.7	34.8 19.7	35.2 22.5	34.0 21.3	31.1 20.2	33.0 19.8	33.0 20.3	26.7	24.0
สุรินทร์	Surin	30.2 18.6	32.4 18.3	33.4 18.8	34.8 20.0	34.5 21.0	34.2 19.4	33.0 19.2	33.3 19.3	26.3	24.1
นครราชสีมา	Nakhon Ratchasima	29.0 19.6	32.5 19.1	35.6 19.2	34.1 20.5	35.0 18.8	34.3 18.4	35.0 20.6	33.6 19.5	26.6	23.9

สถานี	Station	อุณหภูมิสูงสุดและต่ำสุดเป็นองศา ซ. Max. and Min. Temperature in degree C.							สูงสุดเฉลี่ย ต่ำสุด Average Max. Min.	เฉลี่ยรายสัปดาห์ Weekly Mean	ค่าปกติประจำเดือน Monthly Normal
		20	21	22	23	24	25	26			
ภาคกลาง	**Central Part**										
นครสวรรค์	Nakhon Sawan	31.5 22.0	33.8 21.3	29.7 22.0	31.6 20.5	31.3 18.2	35.3 19.0	35.3 17.6	33.8 20.1	27.0	25.2
ลพบุรี	Lopburi	31.5 22.5	34.3 22.4	22.5	35.2 23.1	35.5 19.5	33.6 20.5	34.7 21.5	34.1 21.7	27.9	26.1
สุพรรณบุรี	Suphanburi	30.2 21.3	33.6 22.1	21.0	34.6 22.0	35.8 18.8	35.5 20.5	34.5 19.6	34.0 20.8	27.4	25.4
กาญจนบุรี	Kanchanaburi	29.7 22.8	33.3 21.4	34.8 22.8	35.4 22.0	35.4 19.3	35.5 20.8	35.5 19.8	34.2 21.3	27.8	25.3
ปราจีณบุรี	Prachinburi	32.6 23.7	33.5 22.8	34.8 23.0	34.8 23.1	35.0 22.2	35.4 21.9	33.8 22.1	34.3 22.7	28.5	26.6
อรัญประเทศ	Aranyaprathet	31.8 22.8	34.1 22.5	35.6 22.7	35.8 23.0	37.2 23.0	36.2 22.8	35.0 24.0	35.1 22.8	29.0	25.1
พระนคร	Bangkok	30.6 23.7	33.5 23.0	32.9 23.5	34.2 24.6	34.4 23.5	34.7 23.6	34.6 23.6	33.6 23.6	28.6	26.1
ดอนเมือง	Don Muang	30.8 23.9	33.2 23.5	33.1 23.4	34.4 24.0	33.4 22.0	34.4 21.8	33.8 23.0	33.3 23.1	28.2	26.1
ป้อมพระจุลฯ	Pom Phrachun	29.4 23.2	31.4 23.3	31.0 24.7	32.1 24.8	31.4 22.0	32.0 24.8	32.3 25.3	31.4 24.0	27.7	..
อ่าวไทยฝั่งตะวันออก	**Gulf of Thailand, East Coast**										
ชลบุรี	Chonburi	30.0 23.9	32.0 22.0	31.5 23.8	32.1 23.5	32.0 23.2	31.8 22.8	31.2 23.4	31.5 23.2	27.4	25.7
เกาะสีชัง	Ko Sichang	29.6 24.3	30.8 23.6	31.0 26.2	31.0 26.4	31.0 24.9	30.7 25.4	31.0 26.6	30.7 25.3	28.0	..
สัตหีบ	Sattahip	27.8 22.6	33.0 23.5	34.8 23.5	34.2 25.2	33.5 25.3	34.0 25.7	36.0 25.3	33.3 24.4	28.9	28.1
ระยอง	Rayong	30.0 23.2	31.5 23.4	31.6 23.4	31.2 23.4	31.4 23.0	23.4	31.6 23.0	31.2 23.3	27.4	..
บ้านเพ	Ban Phe	31.2 31.4	20.5	..	32.0 ..	21.0	..	..	..	..	..
จันทบุรี	Chanthaburi	30.2 23.5	32.4 22.0	33.2 21.3	32.6 22.4	32.2 23.0	33.2 23.2	29.8 23.8	31.9 22.7	27.3	26.0
แหลมงอบ	Laem Ngop	26.8 23.8	31.2 21.8	21.0	..	32.0 ..	31.6 23.4	23.0	30.4 22.5	26.5	...
คลองใหญ่	Khlong Yai	31.7 23.2	30.8 21.7	30.9 22.4	31.1 23.1	31.6 23.5	29.3 24.5	.. ..	30.9 23.1	27.0	26.0
อ่าวไทยฝั่งตะวันตก	**Gulf of Thailand West Coast**										
หัวหิน	Hua Hin	25.4 23.5	27.2 22.4	31.5 23.3	30.5 22.4	30.5 23.0	31.3 22.0	30.3 22.1	29.5 22.7	26.1	25.2
ประจวบคีรีขันธ์	Prachuap Khirikhan	27.3 23.1	25.0 22.0	31.5 21.9	31.2 21.7	31.8 21.5	34.2 20.9	32.6 21.6	30.5 21.8	26.2	24.5
ชุมพร	Chumphon	30.0 22.6	30.5 24.2	31.2 23.1	31.3 21.5	32.3 21.1	32.0 21.2	32.2 21.6	31.5 22.2	26.9	25.0
สุราษฎร์ธานี	Bandon	31.0 22.7	32.1 22.2	32.0 20.5	30.3 20.0	30.8 20.8	31.2 20.5	31.3 21.0	31.2 21.1	26.2	25.9
นครศรีธรรมราช	Nakhon Si Thammarat	28.0 22.0	30.9 22.8	31.4 22.4	31.0 22.0	32.0 22.5	32.2 22.5	32.3 21.4	31.1 22.2	26.7	26.1
สงขลา	SongKhla	27.6 23.3	30.8 20.1	30.6 24.1	30.6 24.0	30.6 26.7	31.0 24.7	31.1 23.0	30.3 23.7	27.0	26.9
นราธิวาส	Narathiwat	29.3 22.7	30.4 25.2	31.5 23.0	30.3 22.6	31.6 22.5	31.6 22.8	31.8 21.8	30.9 22.9	27.4	26.0
ภาคใต้ฝั่งตะวันตก	**Southern Part, West Coast**										
ระนอง	Ranong	31.8 24.0	32.5 21.0	32.7 22.3	32.7 20.2	34.2 20.5	33.2 20.2	32.8 20.9	32.8 21.3	27.2	25.6
ภูเก็ต	Phuket	30.0 24.0	31.7 24.4	32.0 22.9	32.0 21.0	32.0 22.8	32.2 22.8	31.4 22.5	31.6 22.9	27.3	26.3
ตรัง	Trang	32.4 23.3	32.8 23.1	33.5 21.9	32.8 21.8	33.9 21.2	33.3 20.5	34.4 20.1	33.3 21.7	27.5	27.0

แก้ไขเพิ่มเติมรายงานอากาศประจำสัปดาห์ฉบับที่ ๓/๒๕๐๗ เนื่องจากได้รับรายงานเพิ่มเติมภายหลัง

Correction in Weekly Weather Report No.3/1964 for late report rainfall data

สถานีฝน	Station	วันที่และจำนวนน้ำฝนเป็นมิลลิเมตร Date and amount of rainfall in m.m. มกราคม January 16	17	18	19	ฝนรวม มม. Total m.m.	ฝนรวมตั้งแต่ 1 ม.ค. Accumulative rain-fall Since Jan. 1 ฝนจริง Actual	สูง(+)ต่ำ(-) กว่าปกติ Above(+) Below(-) Normal
ภาคเหนือ	Northern Part							
20. อ.ดอยสะเก็ด	Doi Saket				0.1	0.1		
ภาคกลาง	Central Part							
3. อ.ลาดยาว	Lat Yao				7.1	7.1		
5. อ.พยุหคีรี	Phayuha Khiri				4.3	4.3		
6. จ.อุทัยธานี	Uthai Thani				6.6	6.6	10.5	+ 10.5
8. อ.หนองขาหย่าง	Nong Kha Yang				11.5	11.5		
9. จ.ชัยนาท	Chainat				2.9	2.9	5.2	+ 4.1
10. อ.มโนรมย์	Manarom				6.8	6.8		
11. อ.วัดสิงห์	Wat Sing				1.9	1.9		
12. จ.สิงห์บุรี	Singburi				2.1	2.1	2.1	+ 2.1
13. อ.อินทรบุรี	Inburi				9.4	9.4		
14. อ.บางระจัน	Bangrachan				1.6	1.6		
17. อ.บ้านหมี่	Ban Mi				10.0	10.0		
19. อ.ท่าวุ้ง	Tha Wung				7.8	7.8		
65. อ.บ้านโป่ง	Ban Pong				12.2	12.2		
67. อ.โพธิ์ราม	Phetharam				2.6	2.6		
69. อ.อัมพวา	Amphawa				3.7	3.7		
อ่าวไทยฝั่งตะวันออก	Gulf of Thailand West Coast							
13. อ.ท่าใหม่	Tha Mai				25.5	25.5		
14. อ.มะขาม	Makham			7.2	15.3	22.5		
18. อ.คลองใหญ่	Khlong Yai*				0.2	14.3	14.3	- 5.2
อ่าวไทยฝั่งตะวันตก	Gulf of Thailand West Coast							
2. อ.บ้านแหลม	Ban Laem				1.4	1.4		
6. อ.ท่าแซะ	Tha Sae			15.6	8.8	24.3		
7. อ.สวี	Sawi				29.7	28.2		
8. อ.หลังสวน	Lang Suan			30.1	86.0	116.1		

สถานีฝน	Station	วันที่และจำนวนน้ำฝนเป็นมิลลิเมตร Date and amount of rainfall in m.m. มกราคม January				ฝนรวม มม. Total m.m.	ฝนรวมตั้งแต่ 1 ม.ค. Accumulative rain-fall Since Jan.1	
		16	17	18	19		ฝนจริง Actual	สูง(+)ต่ำ(-) กว่าปกติ Above(+) Below(-) Normal
11. อ.บ้านนาสาร	Ban Nasan				30.2	30.2		
13. อ.สิชล	Sichon				90.9	126.3		
16. อ.ทุ่งสง	Thung Song			4.9	130.5	135.4		
17. อ.ปากพนัง	Pak Phanang				41.7	41.7		
18. จ.พัทลุง	Phatthalung				175.9	175.9	281.8	+130.1
19. อ.เขาไชยสน	Khao Chai Son				98.6	98.6		
22. อ.หาดใหญ่	Hat Yai				3.8	6.8		
24. จ.ปัตตานี	Pattani				68.9	68.9	112.1	+ 55.3
25. อ.หนองจิก	Nong Chik				134.5	134.5		
26. อ.ยะหริ่ง	Yaring				134.8	134.8		
27. อ.ปานาเระ	Panare				58.7	58.7		
30. อ.ตากใบ	Tak Bai				60.8	73.9		
31. อ.ยี่งอ	Yi Ngo				62.4	62.4		
<u>ภาคใต้ฝั่งตะวันตก</u>	<u>Southern Part West Coast</u>							
2. อ.กระบุรี	Kraburi				11.2	11.2		
4. อ.ตะกั่วป่า	Takua Pa				36.5	60.8		
5. อ.ตะกั่วทุ่ง	Takua Thung			10.5	50.2	75.0		
6. อ.ท้านเหนือง	Thai Muang				17.8	62.6		
10. อ.คลองเทม	Khlong Thom				41.8	41.8		
13. อ.ลิเกา	Si Kao				4.1	4.1		

พิมพ์ที่โรงพิมพ์ กรมอุตุนิยมวิทยา บางกะปิ พระนคร
กรมอุตุนิยมวิทยา เจ้าของ
นาวาโท ธำรง กิติสิน ผู้พิมพ์ผู้โฆษณา พ.ศ. ๒๕๐๖

กรมอุตุนิยมวิทยา สำนักนายกรัฐมนตรี

รายงานอากาศประจำสัปดาห์ ระหว่างวันที่ ๒๗ มกราคม ถึง ๒ กุมภาพันธ์ ๒๕๐๗

และ

การคาดหมายลักษณะอากาศ ระหว่างวันที่ ๓ ถึง ๙ กุมภาพันธ์ ๒๕๐๗

ฉบับที่ ๕ / ๒๕๐๗

พลเรือโท สนิท เวสารัชชนันท์

อธิบดีกรมอุตุนิยมวิทยา

METEOROLOGICAL DEPARTMENT

OFFICE OF THE PRIME MINISTER

BANGKOK THAILAND

WEEKLY WEATHER REPORT

DURING THE PERIOD JANUARY 27 — FEBRUARY 2, 1964

AND

WEATHER OUTLOOK

DURING FEBRUARY 3 — 9, 1964

No. 5 / 1964

Sanit Vesa — rajananda

Vice Admiral, Director General

การคาดหมายลักษณะอากาศใน ๗ วันข้างหน้า
ตั้งแต่วันที่ ๓ – ๙ ก.พ. ๒๕๐๗

ลักษณะทั่วไป

คาดว่ามรสุมตะวันออกเฉียงเหนือจะอ่อนกำลังลงมากในสัปดาห์นี้ และลมตะวันออกเฉียงใต้จากอ่าวไทยจะพัดเข้าแทนที่ อุณหภูมิจะเริ่มสูงขึ้นทั่วไป

ภาคเหนือ คาดว่า ส่วนมากอากาศโปร่งและเย็น กับมีหมอกในตอนเช้าตลอดสัปดาห์นี้

ภาคตะวันออกเฉียงเหนือ คาดว่า ทางตอนเหนือของภาคอากาศแจ่มใสและเย็น กับมีหมอกในตอนเช้าตลอดสัปดาห์นี้ แต่ใต้ขอนแก่นลงมาจะมีอากาศโปร่งถึงมีเมฆคลุ้มบางส่วน กับมีฝนเป็นบางแห่ง โดยเฉพาะตอนปลายสัปดาห์

ภาคกลาง อ่าวไทยฝั่งตะวันออก คาดว่า อากาศแจ่มใสและเย็นโดยทั่วไปในระยะครึ่งแรกของสัปดาห์ แต่ในครึ่งหลังของสัปดาห์ คาดว่าอากาศโปร่งถึงมีเมฆคลุ้มบางส่วน กับอาจมีฝนเป็นบางแห่ง

อ่าวไทยฝั่งตะวันตก ภาคใต้ ฝั่งตะวันตก คาดว่า มีเมฆคลุ้มบางส่วน กับมีฝนเป็นบางแห่งทางภาคใต้ฝั่งตะวันออก โดยเฉพาะตั้งแต่ชุมพรลงไป กับจะมีคลื่นเล็กน้อยถึงปานกลาง ส่วนทางภาคใต้ฝั่งตะวันตกอากาศโปร่งโดยทั่วไปตลอดสัปดาห์

พระนคร และ ธนบุรี คาดว่า อากาศแจ่มใสและเย็นโดยทั่วไปในระยะครึ่งแรกของสัปดาห์ แต่ในครึ่งหลังของสัปดาห์ คาดว่าอากาศโปร่งถึงมีเมฆคลุ้มบางส่วน กับอาจมีฝนเป็นบางแห่ง

กรมอุตุนิยมวิทยา

๓ / ๒ /๒๕๐๗

Weather Outlook for the next seven days
From February 3 – 9,1964

General Situation

The northeast monsoon is expected to be weakened and retreated from Thailand and the southeast winds from the Gulf of Thailand to repleace with increasing in temperature over the whole contry.

Northern Part: Mainly fine and cool with morning fog to continue throughout this period.

Northeastern Part: Fine and cool weather with morning fog throughout the period in the northern portion of the part, fair to partly cloudy with local showers expected, south of Khon Khaen particularly at the end of the week.

Central Part: Gulf of Thailand, East Coast; Fine and cool weather generally for the first half of the week. Expected fair to partly cloudy with some local shower in the second half of the week.

Gulf of Thailand, West Coast: Southern Thailand, West Coast: Partly cloudy with some rain on the East Coast particularly south of Chumphon with slight to moderate sea. Generally fair on the West Coast throughout the week.

Bangkok and Thonburi: Fine and cool weather generally for the first half of the week. Expected fair to partly cloudy with some local shower in the second half of the week.

Meteorological Department
3 / 2 / 1964

สรุปลักษณะอากาศทั่วไปในรอบสัปดาห์

ระหว่างวันที่ ๒๗ ม.ค.– ๒ ก.พ. ๒๕๐๗

๑. ในระยะครึ่งแรกของสัปดาห์ ปรากฏว่าบริเวณความกดอากาศสูงที่แผ่ลงมาปกคลุมประเทศไทยมีกำลังอ่อนมาก แต่ได้ทวีกำลังแรงขึ้นเล็กน้อยในระยะครึ่งหลังของสัปดาห์ และแผ่ลงมาถึงภาคกลางในตอนสุดสัปดาห์

๒. ตลอดสัปดาห์อุณหภูมิในภาคเหนือ ภาคตะวันออกเฉียงเหนือ ภาคกลาง และฝั่งตะวันออกของอ่าวไทยไม่เปลี่ยนแปลงมากนัก ในภาคเหนือและฝั่งตะวันตกของภาคใต้ไม่มีรายงานฝนตกเลย ส่วนในภาคอื่น ๆ มีฝนบ้างเล็กน้อยเป็นบางแห่งในตอนปลายสัปดาห์

๓. ในระหว่างสัปดาห์ อุณหภูมิที่ได้ลดลงต่ำที่สุดในภาคต่าง ๆ ของประเทศไทย ปรากฏดังนี้.–

ภาคเหนือ	๗.๓ ซ.ที่ อ.ฝาง จ.เชียงใหม่	เมื่อวันที่	๓๐ ม.ค.๐๗
ภาคตะวันออกเฉียงเหนือ	๘.๗ ซ.ที่ จ.เลย	"	๓๐ "
ภาคกลาง	๑๖.๑ ซ.ที่ จ.กาญจนบุรี	"	๒๗ "
อ่าวไทย ฝั่งตะวันออก	๑๘.๙ ซ.ที่ ต.บ้านเพ จ.ระยอง	"	๒ ก.พ.๐๗
อ่าวไทย ฝั่งตะวันตก	๑๗.๘ ซ.ที่ จ.ประจวบคีรีขันธ์	"	๓๐ ม.ค.๐๗
ภาคใต้ ฝั่งตะวันตก	๑๗.๘ ซ.ที่ จ.ตรัง	"	๓๐ "
พระนคร และ ธนบุรี	๒๑.๕ ซ.	"	๓๐ "

กรมอุตุนิยมวิทยา

๓ / ๒ /๒๕๐๗

General Situation

Period Jan.27 - Feb.2, 1964

1. During the first half of the week the wedge of the anticyclone covering Thailand was very weak but slightly strengthened in the latter half of the week, and extened through the Central Thailand toward the end of the week.

2. Slightly change in temperature was recorded in the Upper Thailand and the East Coast of the Gulf throughout the week. No rain was reported in the Northern part and the West Coast of the Southern part while isolated light showers occurred in the rest of the country in the latter period of the week.

3. During the week, the lowest temperatures in the various parts of Thailand were as follows:-

Northern Part:	7.3 C.at Fang,Chiangmai	on Jan.	30.1964
Northeastern Part:	8.7 C.at Loei	"	30 "
Central Part:	16.1 C.at Kanchanaburi	"	27 "
Gulf of Thailand,East Coast:	18.9 C.at Ban Phe,Rayong	Feb.	2 "
Gulf of Thailand,West Coast:	17.8 C.at Prachuap	Jan.	30 "
Southern Thailand,West Coast:	17.8 C.at Trang	"	30 "
Bangkok and Thonburi:	21.5 C.	"	30 "

Meteorological Department.
3 / 2 / 1964

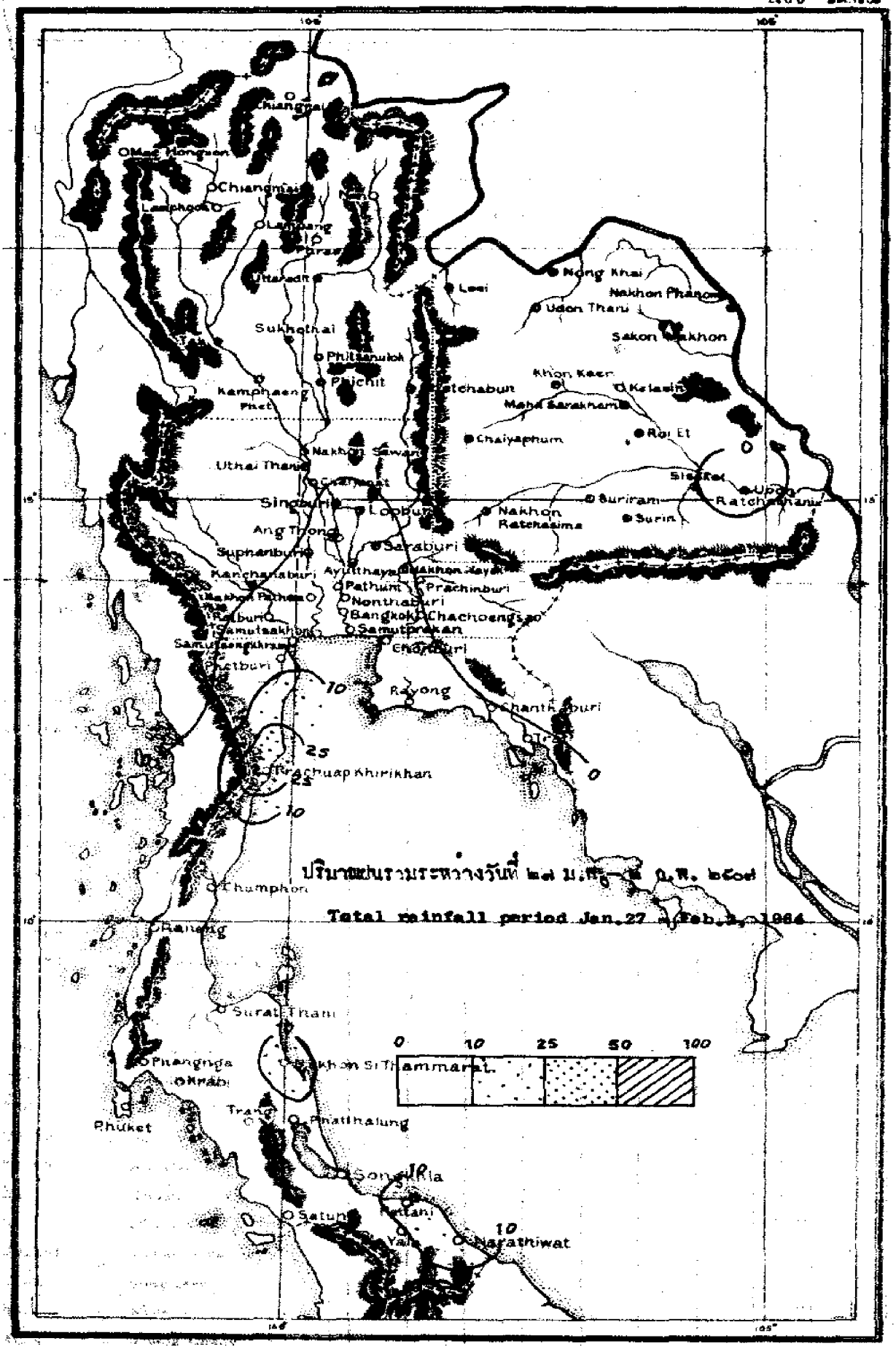

ปริมาณฝนรวมระหว่างวันที่ ๒๗ ม.ค. – ๒ ก.พ. ๒๕๐๗

Total rainfall period Jan.27 – Feb.2, 1964

สถานีฝน	Station	วันที่และจำนวนน้ำฝนเป็นมิลลิเมตร Date and amount of rainfall in m.m. ม.ค.- ก.พ. Jan.- Feb.							ฝนรวม ม.ม. Total m.m.	ฝนรวมตั้งแต่ 1 ม.ค. Accumulative rain-fall Since Jan.1	
		27	28	29	30	31	1	2		ฝนจริง Actual	สูง(+)ต่ำ(-) กว่าปกติ Above(+) Below(-) Normal
ภาคเหนือ	Northern Part										
1.จ.เชียงราย	Chiangrai *								0.0	1.2	- 6.1
2.อ.แม่สาย	Mae Sai								0.0		
3.อ.เชียงแสน	Chiangsaen								0.0		
4.อ.แม่จัน	Mae Chan								0.0		
5.อ.เชียงของ	Chiangkhong								0.0		
6.อ.เทิง	Thoeng								0.0		
7.อ.แม่สรวย	Mae Sruai								0.0		
8.อ.เชียงคำ	Chiangkham								0.0		
9.อ.พาน	Phan								0.0		
10.อ.เวียงป่าเป้า	Wiang Pa Pao								0.0		
11.อ.พะเยา	Phayao								0.0		
12.จ.แม่ฮ่องสอน	Mae Hongson*								0.0	0.0	- 14.3
13.อ.ปาย	Pai*	..	..	..	..	..	..	..	..		
14.อ.ขุนยวม	Khun Yuam								0.0		
15.อ.แม่สะเรียง	Mae Sariang*								0.0	0.0	- 12.7
16.จ.เชียงใหม่	Chiangmai*								0.0	1.9	- 6.5
17.อ.ฝาง	Fang								0.0		
18.อ.เชียงดาว	Chiangdao								0.0		
19.อ.แม่แตง	Mae Taeng								0.0		
20.อ.ดอยสะเก็ด	Doi Saket								0.0		
21.อ.ฮางดง	Hang Dong								0.0		
22.อ.สันทราย	San Sai								0.0		
23.อ.สันป่าตอง	San Pa Tong								0.0		
24.อ.สันกำแพง	San Kamphaeng								0.0		
25.อ.จอมทอง	Chom Thong								0.0		
26.อ.ฮอด	Hot								0.0		
27.จ.ลำพูน	Lamphun								0.0		
28.จ.ลำปาง	Lampang*								0.0	T	- 13.2
29.อ.แจ้ห่ม	Chae Hom								0.0		
30.อ.สบปราบ	Sop Prap								0.0		
31.อ.เกาะคา	Ko Kha								0.0		
32.อ.เถิน	Thoen								0.0		
33.จ.แพร่	Phrae								0.0		
34.สนามบินแพร่	Phrae Airport*								0.0	0.1	- 14.8
35.อ.สูงเม่น	Sung Men								0.0		
36.จ.น่าน	Nan*								0.0	1.6	- 17.9
37.อ.ทุ่งช้าง	Thung Chang								0.0		

สถานีฝน	Station	วันที่และจำนวนน้ำฝนเป็นมิลลิเมตร Date and amount of rainfall in m.m. ม.ค.– ก.พ. Jan.– Feb.							ฝนรวม ม.ม. Total m.m.	ฝนรวมตั้งแต่ 1 ม.ค. Accumulative rain-fall Since Jan.1	
		27	28	29	30	31	1	2		ฝนจริง Actual	สูง(+)ต่ำ(-) กว่าปกติ Above(+) Below(-) Normal
38.อ.นาน้อย	Na Noi								0.0		
39.จ.อุตรดิตถ์	Uttaradit*								0.0	0.3	- 14.9
40.อ.ลับแล	Lap Lae								0.0		
41.อ.น้ำปาด	Nam Pat								0.0		
42.จ.ตาก	Tak								0.0		
43.สนามบินตาก	Tak Airport*								0.0	1.4	- 14.7
44.อ.บ้านตาก	Ban Tak								0.0		
45.อ.แม่สอด	Mae Sot*								0.0	11.8	+ 6.2
46.เขื่อนภูมิพล	Bhumibol Dam*								0.0		
47.จ.สุโขทัย	Sukhothai								0.0		
48.อ.สวรรคโลก	Sawankhalok								0.0		
49.อ.กงไกรลาศ	Kongkrailat								0.0		
50.จ.พิษณุโลก	Phitsanulok*								0.0	0.1	- 14.2
51.อ.พรหมพิราม	Phrom Phiram								0.0		
52.อ.วังทอง	Wang Thong								0.0		
53.จ.กำแพงเพชร	Kamphaeng Phet								0.0	0.0	- 7.7
54.จ.พิจิตร	Phichit								0.0	0.0	- 17.3
55.อ.บางมูลนาก	Bang Munnak								0.0		
56.อ.ตะพานหิน	Taphanhin								0.0		
57.จ.เพชรบูรณ์	Phetchabun*								0.0	0.7	- 16.4
58.อ.หล่มเก่า	Lom Kao								0.0		
59.อ.หล่มสัก	Lom Sak								0.0		
60.อ.ชนแดน	Chon Daen								0.0		
<u>ภาคตะวันออกเฉียงเหนือ</u>	<u>Northeastern Part</u>										
1.จ.เลย	Loei*								0.0	8.1	- 2.0
2.อ.ท่าลี่	Tha Li								0.0		
3.อ.เชียงคาน	Chiangkhan								0.0		
4.อ.ด่านซ้าย	Dan Sai								0.0		
5.จ.หนองคาย	Nong Khai								0.0	0.0	- 20.0
6.อ.บึงกาฬ	Bung Kan								0.0		
7.อ.โพนพิสัย	Phon Phisai								0.0		
8.อ.ท่าบ่อ	Tha Bo								0.0		
9.จ.อุดรธานี	Udon Thani*								0.0	0.0	- 6.9
10.อ.บ้านผือ	Ban Phu								0.0		
11.อ.หนองหาร	Nong Han								0.0		
12.จ.สกลนคร	Sakon Nakhon*								0.0	0.0	- 13.3
13.อ.วานรนิวาส	Wanon Niwat								0.0		
14.อ.พรรณานิคม	Phanna Nikhom								0.0		

สถานีฝน	Station	วันที่และจำนวนน้ำฝนเป็นมิลลิเมตร Date and amount of rainfall in m.m. ม.ค.- ก.พ. Jan.- Feb.							ฝนรวม ม.ม. Total m.m.	ฝนรวมตั้งแต่ 1 ม.ค. Accumulative rain-fall Since Jan. 1	
		27	28	29	30	31	1	2		ฝนจริง Actual	สูง(+)ต่ำ(-) กว่าปกติ Above(+) Below(-) Normal
15.จ.นครพนม	Nakhon Phanom*								0.0	0.0	- 18.6
16.อ.บ้านแพง	Ban Phaeng								0.0		
17.อ.ท่าอุเทน	Tha Uten								0.0		
18.อ.นาแก	Na Kae								0.0		
19.อ.ธาตุพนม	That Phanom								0.0		
20.อ.มุกดาหาร	Mukdahan*								0.0	0.0	- 7.4
21.จ.ชัยภูมิ	Chaiyaphum*								0.0	0.0	- 0.7
22.อ.ภูเขียว	Phu Khieo								0.0		
23.อ.เกษตรสมบูรณ์	Kaset Sombun								0.0		
24.อ.คอนสวรรค์	Khon Sawan								0.0		
25.อ.จตุรัส	Chaturat								0.0		
26.อ.บำเหน็จณรงค์	Bamnet Narong								0.0		
27.จ.ขอนแก่น	Khon Kaen*								0.0	0.0	- 13.8
28.อ.น้ำพอง	Nam Phong								0.0		
29.อ.ภูเวียง	Phu Wiang								0.0		
30.อ.ชุมแพ	Chum Phae								0.0		
31.อ.ชนบท	Chonnabot								0.0		
32.อ.มัญจาคีรี	Mancha Khiri								0.0		
33.อ.พล	Phon								0.0		
34.จ.มหาสารคาม	Maha Sarakham								0.0	0.0	- 0.0
35.อ.พยัคฆภูมิพิสัย	Phayakkhaphum Phisai								0.0		
36.อ.บรบือ	Borabu								0.0		
37.จ.กาฬสินธุ์	Kalasin								0.0	0.0	- 12.1
38.อ.สหัสขันธ์	Sahatsakhan								0.0		
39.อ.ยางตลาด	Yang Talat								0.0		
40.อ.กันทรวิชัย	Kanthara Wichai								0.0		
41.อ.กมลาไสย	Kamalasai								0.0		
42.จ.ร้อยเอ็ด	Roi Et*								0.0	0.0	- 8.1
43.อ.โพนทอง	Phon Thong								0.0		
44.อ.เสลภูมิ	Selaphum								0.0		
45.อ.ธวัชบุรี	Thawatburi								0.0		
46.อ.จตุรพักตรพิมาน	Chaturaphak Phiman								0.0		
47.อ.เกษตรวิสัย	Kaset Wisai								0.0		
48.อ.สุวรรณภูมิ	Suwannaphum								0.0		
49.จ.นครราชสีมา	Nakhon Ratchasima*								0.0	0.0	- 11.8
50.อ.บัวใหญ่	Bua Yai								0.0		
51.อ.พิมาย	Phimai								0.0		
52.อ.จักราช	Chakkarat								0.0		

สถานีฝน	Station	วันที่และจำนวนน้ำฝนเป็นมิลลิเมตร Date and amount of rainfall in m.m. ม.ค.– ก.พ. Jan.- Feb.							ฝนรวม ม.ม. Total m.m.	ฝนรวมตั้งแต่ 1 ม.ค. Accumulative rain-fall Since Jan. 1	
		27	28	29	30	31	1	2		ฝนจริง Actual	สูง(+)ต่ำ(-) กว่าปกติ Above(+) Below(-) Normal
53.อ.ชัยชัย	Chok Chai								0.0		
54.อ.ด่านขุนทด	Dan Khunthot								0.0		
55.อ.โนนไทย	Non Thai								0.0		
56.อ.สูงเนิน	Sung Noen								0.0		
57.อ.ปักธงชัย	Pak Thong Chai								0.0		
58.อ.สีคิ้ว	Si Khiu								0.0		
59.อ.ครบุรี	Khonburi								0.0		
60.จ.บุรีรัมย์	Buriram								0.0	0.0	- 6.4
61.อ.พุทไธสง	Phut Thai Song								0.0		
62.อ.ลำปลายมาศ	Lam Plai Mat								0.0		
63.อ.นางรอง	Nang Rong								0.0		
64.อ.ประโคนชัย	Prakhon Chai								0.0		
65.จ.สุรินทร์	Surin*								0.0	0.3	- 1.1
66.อ.ท่าตูม	Tha Tum								0.0		
67.อ.รัตนบุรี	Rattanaburi								0.0		
68.อ.บราสาท	Prasat								0.0		
69.อ.สังขะ	Sangkha								0.0		
70.จ.ศรีสะเกษ	Sisaket								0.0	0.0	- 0.5
71.อ.ราษีไศล	Rasisalai								0.0		
72.อุทุมพรพิสัย	Uthumphon Phisai								0.0		
73.อ.กันทรารมย์	Kanthararom								0.0		
74.อ.ขุขันธ์	Khukhan								0.0		
75.กันทราลักษ์	Kantharalak								0.0		
76.จ.อุบลราชธานี	Ubon Ratchathani*	4.8	T						4.8	5.8	+ 3.6
77.อ.เขมราฐ	Khemmarat								0.0		
78.อ.มหาชนะชัย	Maha Chana Chai								0.0		
79.อ.อำนาจเจริญ	Amnat Charoen								0.0		
80.อ.ยะโสธร	Yasothon	1.2							1.2		
81.อ.ตระการพืชผล	Trakan Phut Phon								0.0		
82.อ.ค้าเขื่อนแก้ว	Kham Khuan Kaeo								0.0		
83.อ.เขื่องใน	Khuang Nai								0.0		
84.อ.โขงเจียม	Khong Chiam								0.0		
85.อ.พิบูลมังสาหาร	Phibun Mangsahan								0.0		
86.อ.เดชอุดม	Det Udom								0.0		
<u>ภาคกลาง</u>	<u>Central Part</u>										
1.จ.นครสวรรค์	Nakhon Sawan*								0.0	3.4	- 19.5
2.อ.บรรพตพิสัย	Banphot Phisai								0.0		
3.อ.ลาดยาว	Lat Yao								0.0		

สถานีฝน	Station	วันที่และจำนวนน้ำฝนเป็นมิลลิเมตร Date and amount of rainfall in m. m. ม.ค.- ก.พ. Jan.- Feb.							ฝนรวม ม.ม. Total m. m.	ฝนรวมตั้งแต่ 1 ม.ค. Accumulative rain-fall Since Jan. 1	
		27	28	29	30	31	1	2		ฝนจริง Actual	สูง(+)ต่ำ(-) กว่าปกติ Above(+) Below(-) Normal
4.อ.ชุมแสง	Chumsaeng								0.0		
5.อ.พยุหคีรี	Phayuha Khiri								0.0		
6.จ.อุทัยธานี	Uthai Thani								0.0	0.0	- 3.3
7.อ.หนองฉาง	Nong Chang								0.0		
8.อ.หนองขาหย่าง	Nong Kha Yang								0.0		
9.จ.ชัยนาท	Chainat								0.0	0.0	- 1.3
10.อ.มโนรมย์	Manorom								0.0		
11.อ.วัดสิงห์	Wat Sing								0.0		
12.จ.สิงห์บุรี	Singburi								0.0	0.0	- 4.7
13.อ.อินทรบุรี	Inburi								0.0		
14.อ.บางระจัน	Bangrachan								0.0		
15.อ.พรหมบุรี	Phromburi								0.0		
16.จ.ลพบุรี	Lopburi*					2.3			2.3	2.6	- 5.9
17.อ.บ้านหมี่	Ban Mi								0.0		
18.อ.ไชยบาดาล	Chai Badan								0.0		
19.อ.ท่าวุ้ง	Tha Wung								0.0		
20.จ.สุพรรณบุรี	Suphanburi*								0.0	5.8	+ 0.9
21.อ.เดิมบางนางบวช	Doembang Nangbuat								0.0		
22.อ.ศรีประจัน	Si Prachan								0.0		
23.อ.สองพี่น้อง	Song Phi Nong								0.0		
24.จ.อ่างทอง	Ang Thong								0.0	0.0	- 11.3
25.อ.โพธิ์ทอง	Pho Thong								0.0		
26.อ.ไชโย	Chaiyo								0.0		
27.อ.วิเศษไชยชาญ	Wiset Chaichan								0.0		
28.อ.ป่าโมก	Pa Mok								0.0		
29.จ.สระบุรี	Saraburi								0.0	0.0	- 7.6
30.อ.หนองแค	Nong Khae								0.0		
31.อ.แก่งคอย	Kaeng Khoi								0.0		
32.จ.พระนครศรีอยุธยา	Ayutthaya								0.0	0.0	- 5.1
33.อ.บางไทร	Bang Sai								0.0		
34.อ.บางบาล	Bang Ban								0.0		
35.อ.เสนา	Sena								0.0		
36.อ.ท่าเรือ	Tha Rua								0.0		
37.อ.ผักไห่	Phak Hai								0.0		
38.อ.บางปะอิน	Bang Pa-in								0.0		
39.จ.นครนายก	Nakhon Nayok								0.0	0.0	- 36.6
40.อ.ปากพลี	Pak Phli								0.0		
41.อ.บ้านนา	Ban Na								0.0		

สถานีฝน	Station	วันที่และจำนวนน้ำฝนเป็นมิลลิเมตร Date and amount of rainfall in m. m. ม.ค.– ก.พ. Jan.– Feb.							ฝนรวม ม.ม. Total m. m.	ฝนรวมตั้งแต่ 1 ม.ค. Accumulative rain-fall Since Jan. 1	
		27	28	29	30	31	1	2		ฝนจริง Actual	สูง(+)ต่ำ(-) กว่าปกติ Above(+) Below(-) Normal
42.จ.ปราจีนบุรี	Prachinburi*								0.0	0.0	- 16.0
43.อ.บ้านสร้าง	Ban Sang								0.0		
44.อ.ศรีมหาโพธิ์	Si Maha Pho								0.0		
45.อ.กบินทร์บุรี	Kabinburi								0.0		
46.อ.วัฒนานคร	Watthana Nakhon								0.0		
47.อ.อรัญประเทศ	Aranyaprathet*								0.0	0.0	- 10.4
48.จ.ปทุมธานี	Pathum Thani								0.0	0.0	- 11.9
49.อ.ธัญญบุรี	Thanyaburi								0.0		
50.จ.นนทบุรี	Nonthaburi								0.0	0.0	- 11.3
51.อ.บางบัวทอง	Bang Bua Thong								0.0		
52.จ.กาญจนบุรี	Kanchanaburi*								0.0	0.0	- 14.0
53.อ.ท่าม่วง	Tha Muang								0.0		
54.จ.นครปฐม	Nakhon Pathom								0.0	0.0	- 0.8
55.อ.นครชัยศรี	Nakhon Chai Si								0.0		
56.จ.ธนบุรี	Thonburi								0.0	0.0	- 0.3
57.จ.พระนคร	Bangkok*						6.7		6.7	11.3	- 6.8
58.สนามบินดอนเมือง	Don Muang*								0.0	0.8	- 9.9
59.อ.บางเขน	Bang Khen								0.0		
60.อ.มีนบุรี	Minburi								0.0		
61.อ.ลาดกระบัง	Lat Krabang								0.0		
62.อุดรบางนา	Bang Na*								0.0		
63.จ.ฉะเชิงเทรา	Chachoengsao								0.0	0.0	- 16.6
64.จ.ราชบุรี	Ratburi								0.0	0.0	- 8.5
65.อ.บ้านโป่ง	Ban Pong								0.0		
66.อ.ปากท่อ	Pak Tho								0.0		
67.อ.โพธาราม	Photharam								0.0		
68.จ.สมุทรสงคราม	Samut Songkhram								0.0	0.0	- 6.1
69.อ.อัมพวา	Amphawa								0.0		
70.อ.บางคนที	Bang Khonthi								0.0		
71.จ.สมุทรสาคร	Samut Sakhon								0.0	4.3	- 3.2
72.จ.สมุทรปราการ	Samut Prakan								0.0	0.0	- 25.8
73.อ.บางพลี	Bang Phli								0.0		
74.อ.พระประแดง	Phrapradaeng								0.0		
75.บางปู	Bang Pu								0.0		
76.ป้อมพระจุลฯ	Pom Phrachun*						2.4		2.4		
<u>อ่าวไทยฝั่งตะวันออก</u>	<u>Gulf of Thailand East Coast</u>										
1.จ.ชลบุรี	Chonburi*		T			T			T	1.2	- 19.7
2.อ.พนัสนิคม	Phanat Nikhom								0.0		

สถานีฝน	Station	วันที่และจำนวนน้ำฝนเป็นมิลลิเมตร Date and amount of rainfall in m. m. ม.ค.– ก.พ. Jan.– Feb.							ฝนรวม ม.ม. Total m. m.	ฝนรวมตั้งแต่ 1 ม.ค. Accumulative rain-fall Since Jan. 1	
		27	28	29	30	31	1	2		ฝนจริง Actual	สูง(+)ต่ำ(-) กว่าปกติ Above(+) Below(-) Normal
3.อ.บ้านบึง	Ban Bung								0.0		
4.อ.พานทอง	Phan Thong								0.0		
5.อ.ศรีราชา	Si Racha								0.0		
6.อ.สีชัง	Si Chang*								0.0		
7.อ.สัตหีบ	Sattahip*								0.0	60.3	+ 39.7
8.จ.ระยอง	Rayong*								0.0	4.2	- 5.8
9.อ.บ้านค่าย	Ban Khai								0.0		
10.อ.แกลง	Klaeng	0.8							0.8		
11.จ.จันทบุรี	Chanthaburi*								0.0	24.0	- 16.8
12.อ.โป่งน้ำร้อน	Pong Namron								0.0		
13.อ.ท่าใหม่	Tha Mai								0.0		
14.อ.มะขาม	Makham								0.0		
15.จ.ตราด	Trat	9.0							9.0	88.7	+ 28.1
16.อ.เขาสมิง	Khao Saming								0.0		
17.อ.แหลมงอบ	Laem Ngop								0.0		
18.อ.คลองใหญ่	Khlong Yai*	0.3							0.3	157.0	+120.1
อ่าวไทยฝั่งตะวันตก	Gulf of Thailand, West Coast										
1.จ.เพชรบุรี	Phetburi								0.0	0.0	- 15.5
2.อ.บ้านแหลม	Ban Laem								0.0		
3.จ.ประจวบคีรีขันธ์	Prachuap Khirikhan*					11.2	14.7		25.9	114.2	+ 80.5
4.อ.หัวหิน	Hua Hin*						T		T	78.7	+ 62.8
5.จ.ชุมพร	Chumphon*							T	T	71.1	- 4.5
6.อ.ท่าแซะ	Tha Sae								0.0		
7.อ.สวี	Sawi								0.0		
8.อ.หลังสวน	Lang Suan								0.0		
9.จ.สุราษฎร์ธานี	Bandon*							T	T	44.0	- 17.8
10.อ.ไชยา	Chaiya								0.0		
11.อ.บ้านนาสาร	Ban Nasan								0.0		
12.จ.นครศรีธรรมราช	Nakhon Si Thammarat*					T		9.6	9.6	255.2	+ 23.0
13.อ.สิชล	Sichon								0.0		
14.อ.ฉวาง	Chawang								0.0		
15.อ.ร่อนพิบูลย์	Ron Phibun								0.0		
16.อ.ทุ่งสง	Thung Song								0.0		
17.อ.ปากพนัง	Pak Phanang								0.0		
18.จ.พัทลุง	Phatthalung								0.0	246.1	+ 50.7
19.อ.เขาไชยสน	Khao Chai Son								0.0		
20.จ.สงขลา	Songkhla*	T						7.0	7.0	156.6	+ 23.5
21.อ.ปัตตานี	Pattaphum								0.0		

สถานีฝน	Station	วันที่และจำนวนน้ำฝนเป็นมิลลิเมตร Date and amount of rainfall in m.m. ม.ค.- ก.พ. Jan.- Feb.							ฝนรวม ม.ม. Total m.m.	ฝนรวมตั้งแต่ 1 ม.ค. Accumulative rain-fall Since Jan.1	
		27	28	29	30	31	1	2		ฝนจริง Actual	สูง(+)ต่ำ(-) กว่าปกติ Above(+) Below(-) Normal
22.อ.หาดใหญ่	Hat Yai								0.0		
23.อ.สะเดา	Sadao								0.0		
24.จ.ปัตตานี	Pattani								0.0	56.8	- 42.6
25.อ.หนองจิก	Nong Chik								0.0		
26.อ.ยะหริ่ง	Yaring								0.0		
27.อ.ปะนาเระ	Panare								0.0		
28.จ.ยะลา	Yala	..	..	..	..	..	..	..	..	..	..
29.จ.นราธิวาส	Narathiwat*							16.7	16.7	144.1	-125.0
30.อ.ตากใบ	Tak Bai								0.0		
31.อ.ยี่งอ	Yi Ngo								0.0		
<u>ภาคใต้ฝั่งตะวันตก</u>	<u>Southern Part West Coast</u>										
1.จ.ระนอง	Ranong*								0.0	24.0	- 21.8
2.อ.กระบุรี	Kraburi								0.0		
3.จ.พังงา	Phang Nga								0.0	44.7	+ 0.9
4.อ.ตะกั่วป่า	Takua Pa								0.0		
5.อ.ตะกั่วทุ่ง	Takua Thung								0.0		
6.อ.ท้ายเหมือง	Thai Muang								0.0		
7.จ.ภูเก็ต	Phuket*	..	..	..	..	..	..	..	..	..	..
8.สนามบินภูเก็ต	Phuket Airport*								0.0	70.0	+ 31.4
9.จ.กระบี่	Krabi								0.0		
10.อ.คลองท่อม	Khlong Thom								0.0		
11.สนามบินตรัง	Trang Airport*								0.0	20.7	- 21.8
12.อ.ปะเหลียน	Pa Lian								0.0		
13.อ.สิเกา	Si Kao								0.0		
14.อ.ย่านตาขาว	Yan Ta Khao								0.0		
15.จ.สตูล	Satun								0.0	2.6	- 25.0
16.อ.ละงู	La Ngu								0.0		

<u>หมายเหตุ</u> ช่องว่าง = ไม่มีฝน
* = สถานีตรวจอากาศ
T = ฝนเล็กน้อยวัดไม่ได้
.. = ไม่มีรายงาน

<u>Remark</u> Blank = No rain
* = Synoptic Station
T = Trace
.. = No report

อุณหภูมิสูงสุดและต่ำสุดประจำวันที่ ๒๗ ม.ค. ถึง ๒ ก.พ. ๒๕๐๗

Daily Max. and Min. Temperature Jan. 27 - Feb. 2, 1964

สถานี	Station	อุณหภูมิสูงสุดและต่ำสุดเป็นองศา ซ. Max. and Min. Temperature in degree C.							สูงสุด เฉลี่ย ต่ำสุด	เฉลี่ยใน สัปดาห์	ค่าปกติ ประจำเดือน
		27	28	29	30	31	1	2	Average Max. Min.	Weekly Mean	Monthly Normal
ภาคเหนือ	**Northern Part**										
เชียงราย	Chiangrai	30.0 10.4	30.0 8.9	29.0 9.2	29.4 8.8	29.0 8.6	.. 9.4	30.2 10.9	29.6 9.5	19.6	19.3
แม่ฮ่องสอน	Mae Hongson	30.5 14.2	30.7 12.8	29.8 11.4	29.2 11.8	29.4 11.2	30.8 ..	32.0 14.0	30.3 12.6	21.5	21.8
ปาย	Pai	.. ..	.. ..	.. ..	.. ..	.. ..	.. ..	.. ..	.. ..	..	..
ขุนยวม	Khun Yuam	.. ..	.. ..	.. ..	.. ..	.. ..	.. ..	.. ..	.. ..	..	..
แม่สะเรียง	Mae Sariang	30.0 12.0	30.4 12.3	29.9 ..	29.6 12.4	30.2 10.3	.. ..	32.2 11.5	30.4 11.7	21.1	22.4
เชียงใหม่	Chiangmai	29.8 12.1	30.8 10.5	25.0 11.5	28.9 11.1	29.4 9.0	30.0 ..	10.4	28.0 10.8	19.9	21.3
ฝาง	Fang	7.5 ..	.. ..	28.3 ..	7.3 ..	.. ..	.. ..	.. ..	.. ..	..	..
ลำปาง	Lampang	32.6 12.3	32.7 10.7	31.8 10.4	32.1 11.2	32.3 10.4	.. 11.8	32.2 14.6	32.3 11.6	22.0	21.9
น่าน	Nan	31.6 11.4	31.3 10.0	30.3 8.3	30.7 10.2	31.5 9.7	30.8 12.6	31.2 14.9	31.0 11.0	21.0	21.5
แพร่	Phrae	32.2 9.8	31.2 7.9	31.7 8.2	31.3 8.8	31.7 8.5	31.3 ..	31.8 13.8	31.6 9.5	20.6	22.4
อุตรดิตถ์	Uttaradit	33.2 12.6	33.5 10.2	33.4 9.9	33.4 11.2	33.5 11.9	32.8 15.6	33.4 18.0	33.3 12.8	23.1	24.1
ตาก	Tak	32.8 14.7	33.1 14.9	32.4 16.0	32.3 15.8	33.2 13.3	32.2 15.7	32.3 20.7	32.6 15.9	24.3	23.1
เขื่อนภูมิพล	Bhumibol Dam	.. 13.4	.. ..	31.5 ..	31.0 13.6	33.3 15.5	.. 16.2	32.0 ..	32.0 14.7	28.4	..
แม่สอด	Mae Sot	30.3 11.5	29.8 11.7	29.5 12.0	30.5 13.4	31.3 11.1	32.0 13.9	33.8 17.3	31.0 13.0	22.0	23.1
พิษณุโลก	Phitsanulok	33.0 16.7	33.1 14.4	32.4 15.0	32.8 14.6	33.2 18.7	32.2 19.4	32.5 22.1	32.8 16.7	24.8	24.1
เพชรบูรณ์	Phetchabun	33.4 13.1	33.8 12.2	33.3 9.9	32.8 8.4	32.5 12.5	32.5 14.8	33.1 16.8	33.1 12.7	22.9	23.2
ภาคตะวันออกเฉียงเหนือ	**Northeastern Part**										
เลย	Loei	33.2 15.0	32.9 9.2	33.8 8.9	31.7 8.7	30.5 12.3	31.1 14.1	31.1 14.4	32.0 11.8	21.9	19.6
อุดรธานี	Udon Thani	33.5 17.1	33.8 14.2	33.3 13.8	30.6 13.2	28.5 16.0	30.2 14.5	31.0 15.9	31.5 14.9	23.2	22.5
นครพนม	Nakhon Phanom	30.0 16.2	29.8 17.8	29.0 17.5	27.2 14.6	25.0 15.0	28.7 12.7	30.5 14.0	28.6 15.4	22.0	21.4
มุกดาหาร	Mukdahan	31.7 17.1	31.8 18.5	33.2 18.5	28.8 15.0	27.4 14.9	28.7 13.3	31.5 13.3	30.7 15.8	23.3	21.5
สกลนคร	Sakon Nakhon	31.3 16.7	33.0 17.2	32.6 17.0	28.3 ..	26.0 14.6	28.3 12.2	30.4 15.4	30.1 15.5	22.8	21.8
ขอนแก่น	Khon Kaen	34.6 19.4	34.5 17.7	35.0 16.7	31.7 18.3	29.6 17.2	30.0 15.7	31.3 17.2	32.4 17.2	24.8	23.2
ร้อยเอ็ด	Roi Et	34.0 20.3	34.2 22.5	34.6 21.6	33.0 16.5	30.2 ..	30.7 17.0	32.6 17.0	32.8 19.2	26.0	23.7
ชัยภูมิ	Chaiyaphum	33.8 19.0	33.5 19.9	34.2 18.3	33.0 17.0	30.4 19.9	29.7 19.1	31.4 18.0	32.3 18.7	25.5	..
อุบลราชธานี	Ubon Ratchathani	.. 21.4	33.6 23.0	34.1 22.4	33.2 18.7	31.4 18.5	31.8 18.5	33.2 17.0	32.9 19.6	26.3	24.0
สุรินทร์	Surin	33.5 21.4	34.1 22.2	34.3 20.7	34.2 19.9	32.1 18.9	30.8 18.6	32.3 18.7	33.0 20.1	26.6	24.1
นครราชสีมา	Nakhon Ratchasima	35.1 19.5	35.5 19.9	36.3 17.7	35.7 15.6	33.8 20.3	28.0 20.0	32.6 17.7	34.0 18.7	26.4	23.9

สถานี	Station	อุณหภูมิสูงสุดและต่ำสุดเป็นองศา ซ. Max. and Min. Temperature in degree C. 27	28	29	30	31	1	2	สูงสุดเฉลี่ยต่ำสุด Average Max. Min.	เฉลี่ยในสัปดาห์ Weekly Mean	ค่าปกติประจำเดือน Monthly Normal
ภาคกลาง	Central part										
นครสวรรค์	Nakhon Sawan	35.6 17.2	36.4 17.3	35.8 14.8	34.5 13.0	34.5 17.2	34.1 20.9	33.5 21.5	34.9 17.6	26.3	25.2
ลพบุรี	Lopburi	34.4 23.1	35.0 22.5	34.3 19.5	34.5 18.2	34.2 ..	35.0 22.5	35.5 23.1	34.7 21.5	28.1	26.1
สุพรรณบุรี	Suphanburi	34.9 18.7	34.8 20.0	35.7 17.2	35.2 15.8	34.4 19.5	34.4 21.5	34.4 22.5	34.8 19.3	27.1	25.4
กาญจนบุรี	Kanchanaburi	35.0 16.1	35.0 19.2	35.0 19.3	35.5 16.2	34.8 16.2	33.8 19.0	33.4 21.0	34.6 18.1	26.4	25.3
ปราจีณบุรี	Prachinburi	34.7 22.6	35.0 22.3	34.7 21.0	35.4 21.1	35.4 21.1	33.7 22.4	34.2 21.1	34.7 21.7	28.2	25.6
อรัญประเทศ	Aranyaprathet	37.3 22.3	36.3 22.3	35.8 21.2	36.5 20.2	35.2 21.8	33.7 21.3	34.2 19.0	35.6 21.2	28.4	25.1
พระนคร	Bangkok	33.6 23.9	32.7 24.2	33.9 21.7	33.2 21.5	33.4 22.3	34.1 23.7	33.5 23.4	33.5 23.0	28.3	26.1
ดอนเมือง	Don Muang	33.5 22.6	33.0 22.1	34.1 22.6	33.7 21.8	33.6 22.0	33.7 21.8	33.9 23.7	33.6 22.4	28.0	26.1
ป้อมพระจุลฯ	Pom Phrachun	31.6 25.4	31.1 25.4	31.2 25.8	30.8 24.5	31.6 24.3	30.5 24.4	30.4 24.4	31.0 24.9	28.0	..
อ่าวไทยฝั่งตะวันออก	Gulf of Thailand, East Coast										
ชลบุรี	Chonburi	31.5 22.6	31.2 24.9	31.5 24.0	31.0 22.4	30.6 21.6	32.6 23.5	34.7 22.2	31.9 23.0	27.5	25.7
เกาะสีชัง	Ko Sichang	30.6 25.5	30.7 26.0	31.0 25.0	30.2 24.7	30.5 24.0	31.3 24.3	31.8 24.5	30.9 24.9	27.9	..
สัตหีบ	Sattahip	35.0 25.5	36.4 26.2	36.1 25.2	36.6 25.7	37.3 25.4	36.5 24.5	33.9 23.8	36.0 25.2	30.6	28.1
ระยอง	Rayong	31.9 23.0	30.8 26.2	31.4 22.8	31.8 22.6	32.5 21.6	.. 22.4	.. ..	31.7 23.1	27.4	..
บ้านเพ	Ban Phe	32.2 20.4	31.6 23.1	.. 21.1	.. ..	32.6 ..	33.1 23.0	.. 18.9	32.4 21.3	26.9	..
จันทบุรี	Chanthaburi	32.6 22.8	30.6 22.2	33.0 21.1	32.5 20.1	32.6 21.3	34.6 21.5	34.5 21.8	32.9 21.5	27.2	26.0
แหลมงอบ	Laem Ngop	28.6 ..	31.7 23.0	31.8 21.0	.. 20.9	31.8 ..	.. 22.5	.. ..	31.0 21.9	26.5	..
คลองใหญ่	Khlong Yai	27.9 23.2	.. 23.2	30.9 ..	31.3 19.6	31.4 19.7	.. ..	.. ..	30.4 21.4	25.9	26.0
อ่าวไทยใต้ฝั่งตะวันตก	Gulf of Thailand, West Coast										
หัวหิน	Hua Hin	30.8 23.5	32.3 22.3	30.2 20.6	29.9 17.8	31.0 19.8	30.3 23.0	30.2 23.2	30.7 21.5	26.1	25.2
ประจวบคีรีขันธ์	Prachuap Khirikhan	32.0 23.7	33.0 21.7	31.6 20.0	31.1 17.8	31.7 20.5	30.3 22.6	30.4 22.2	31.4 21.2	26.3	24.5
ชุมพร	Chumphon	31.5 21.6	.. 20.8	32.9 20.2	32.3 20.1	32.4 20.4	.. 23.0	.. 22.4	32.3 21.2	26.8	25.0
ตุราษฎร์ธานี	Bandon	32.1 20.7	31.8 19.9	30.6 21.3	31.0 20.3	32.4 20.0	32.1 19.2	31.9 18.5	31.7 20.0	25.9	25.9
นครศรีธรรมราช	Nakhon Si Thammarat	32.3 22.0	32.4 21.0	31.8 21.7	32.0 21.0	31.4 22.0	31.5 21.6	31.4 21.0	31.8 21.5	26.7	26.1
สงขลา	SongKhla	30.8 23.2	31.5 23.1	30.7 23.0	30.2 22.1	30.7 23.6	31.1 24.5	31.6 21.9	30.9 23.1	27.0	26.9
นราธิวาส	Narathiwat	31.9 22.9	32.4 21.6	30.8 21.2	31.6 20.0	31.3 21.0	31.7 21.5	30.8 21.0	31.5 21.2	26.4	26.0
ภาคใต้ฝั่งตะวันตก	Southern Part, West Coast										
ระนอง	Ranong	32.1 20.9	32.8 20.2	32.1 21.0	32.4 20.2	33.3 20.7	32.9 21.1	32.7 22.2	32.6 21.0	27.3	25.6
ภูเก็ต	Phuket	32.0 22.3	31.0 22.4	31.2 22.4	30.9 22.4	31.8 23.5	32.6 21.0	33.0 20.1	31.8 22.0	26.9	26.3
ตรัง	Trang	33.7 19.2	35.6 19.8	34.1 21.2	34.0 17.8	34.3 18.7	34.0 20.4	33.9 19.0	34.2 19.4	26.8	27.0

แก้ไขเพิ่มเติมรายงานอากาศประจำสัปดาห์ฉบับที่ ๔/๒๕๐๗ เนื่องจากได้รับรายงานเพิ่มเติมภายหลัง

Correction in Weekly Weather Report No.4/1964 for late report rainfall data

สถานีฝน	Station	วันที่และจำนวนน้ำฝนเป็นมิลลิเมตร Date and amount of rainfall in m.m. มกราคม January				ฝนรวม มม. Total m.m.	ฝนรวมตั้งแต่ 1 ม.ค. Accumulative rain-fall Since Jan.1	
		23	24	25	26		ฝนจริง Actual	สูง(+)ต่ำ(-) กว่าปกติ Above(+) Below(-) Normal
<u>ภาคตะวันออกเฉียงเหนือ</u>	<u>Northeastern Part</u>							
๑๙.อ.ธาตุพนม	That Phanom				1.4	1.4		
<u>อ่าวไทยฝั่งตะวันออก</u>	<u>Gulf of Thailand East Coast</u>							
๘.จ.ระยอง	Rayong				4.2	4.2	4.2	- 5.8
๑๗.อ.แหลมงอบ	Laem Ngop			3.5		3.5		
๑๘.อ.คลองใหญ่	Khlong Yai*				1.9	1.9	157.0	+120.1
<u>ภาคใต้ฝั่งตะวันตก</u>	<u>Southern Part West Coast</u>							
๙.อ.ตะกั่วทุ่ง	Takua Thung				6.1	6.1		

พิมพ์ที่โรงพิมพ์ กรมอุตุนิยมวิทยา บางกะปิ พระนคร
กรมอุตุนิยมวิทยา เจ้าของ
นาวาโท ธำรง กิติสิน ผู้พิมพ์ผู้โฆษณา พ.ศ. ๒๕๐๖

LIBRARY
MAR 19 1964
WEATHER BUREAU

กรมอุตุนิยมวิทยา สำนักนายกรัฐมนตรี

รายงานอากาศประจำสัปดาห์ ระหว่างวันที่ ๓ ถึง ๙ กุมภาพันธ์ ๒๕๐๗

และ

การคาดหมายลักษณะอากาศ ระหว่างวันที่ ๑๐ ถึง ๑๖ กุมภาพันธ์ ๒๕๐๗

ฉบับที่ ๖ / ๒๕๐๗

พลเรือโท สนิท เวสารัชชนันท์

อธิบดีกรมอุตุนิยมวิทยา

METEOROLOGICAL DEPARTMENT

OFFICE OF THE PRIME MINISTER

BANGKOK THAILAND

WEEKLY WEATHER REPORT

DURING THE PERIOD FEBRUARY 3 — 9, 1964

AND

WEATHER OUTLOOK

DURING FEBRUARY 10 — 16, 1964

No. 6 / 1964

Sanit Vesa — rajananda

Vice Admiral, Director General

การคาดหมายลักษณะอากาศใน ๗ วันข้างหน้า

ตั้งแต่วันที่ ๑๐ – ๑๖ ก.พ.๒๕๐๗

ลักษณะทั่วไป

บริเวณความกดอากาศสูงในประเทศจีนกลับมีกำลังแรงขึ้นอีกในตอนต้นสัปดาห์ และอาจแผ่ลงมาได้จนถึงภาคเหนือและภาคตะวันออกเฉียงเหนือของประเทศไทย ซึ่งจะทำให้อุณหภูมิลดลงในภาคทั้งสองนี้ในตอนต้นสัปดาห์พร้อมกับมีฝนเล็กน้อยเป็นแห่ง ๆ ในตอนปลายสัปดาห์ลมฝ่ายใต้จะพัดเข้าแทนที่และอุณหภูมิจะสูงขึ้นอีกทั่วไป

ภาคเหนือ
ภาคตะวันออกเฉียงเหนือ

คาดว่าทางตอนเหนือของภาค อากาศโปร่งและเย็น กับมีหมอกในตอนเช้าตลอดสัปดาห์นี้ แต่ทางตอนใต้ของภาค จะมีฝนเล็กน้อยเป็นบางแห่งในครึ่งแรกของสัปดาห์ ส่วนในครึ่งหลังของสัปดาห์อากาศโปร่งและอุณหภูมิจะสูงขึ้นเป็นส่วนมาก

ภาคกลาง
อ่าวไทยฝั่งตะวันออก

คาดว่าในครึ่งแรกของสัปดาห์ จะมีฝนฟ้าคะนองเป็นบางแห่งและอากาศจะเย็นลงเล็กน้อย ส่วนในครึ่งหลังของสัปดาห์อากาศโปร่งและอุณหภูมิจะสูงขึ้นเป็นส่วนมาก

อ่าวไทยฝั่งตะวันตก

คาดว่าตลอดสัปดาห์มีเมฆคลุ้มบางส่วน กับมีฝนฟ้าคะนองเป็นบางแห่ง โดยเฉพาะตั้งแต่ชุมพรลงไป

ภาคใต้ฝั่งตะวันตก

คาดว่า อากาศโปร่งตลอดสัปดาห์

พระนคร และ ธนบุรี

คาดว่า ในครึ่งแรกของสัปดาห์มีเมฆคลุ้มบางส่วนกับมีฝนเล็กน้อย และอากาศจะเย็นลงเล็กน้อย ส่วนในครึ่งหลังของสัปดาห์อากาศโปร่งและอุณหภูมิจะสูงขึ้นเป็นส่วนมาก

กรมอุตุนิยมวิทยา

๑๐ / ๒ / ๒๕๐๗

Weather Outlook for the next seven days
From February 10 – 16, 1964

General Situation

The anticyclone will intensify again in the early period of the week and will probably extend to the northern and northeastern parts of Thailand which will cause slight temperature decreasing with scattered light showers over the parts in the early period of the week. The replacement of the southerly winds with temperature increasing will occurred in the latter period of the week.

Northern Part:
Northeastern Part:

Fair and cool weather with morning fog are expected in the northern portion throughout this week, while light isolated showers in the southern portion in the first half of the week and fair weather with temperature increasing in the rest of the week.

Central Part:
Gulf of Thailand,
East Coast:
Gulf of Thailand,

Isolated thundershowers with slight cooler in the first half of the week and fair weather with temperature increasing in the rest of the week are expected.

West Coast:
Southern Thailand,

Throughout the week, partly cloudy with isolated thundershowers particularly south of Chumphon is expected.

West Coast:
Bangkok and Thonburi:

Fair weather is expected throughout this week.

Partly cloudy with light showers and slight cooler in the first half of the week and mainly fair weather with temperature increasing in the latter half are expected.

Meteorological Department
10 / 2 / 1964

สรุปลักษณะอากาศทั่วไปในรอบสัปดาห์

ระหว่างวันที่ ๓ – ๙ ก.พ.๒๕๐๗

๑. บริเวณความกดอากาศสูงที่แผ่ปกคลุมประเทศไทยได้มีกำลังแรงขึ้นเล็กน้อยในตอนต้นสัปดาห์ หลังจากนั้นได้อ่อนกำลังลงมากซึ่งทำให้มรสุมตะวันออกเฉียงเหนือได้ถอยไปจากประเทศไทย และลมฝ่ายใต้จากอ่าวไทยได้พัดเข้ามาแทนที่

๒. อุณหภูมิในภาคเหนือ ภาคตะวันออกเฉียงเหนือ ภาคกลางและบริเวณฝั่งตะวันออกของอ่าวไทยเปลี่ยนแปลงเพียงเล็กน้อยระหว่างสัปดาห์และปรากฏว่ามีฝนเล็กน้อยเป็นบางแห่งในตอนปลายสัปดาห์ ส่วนในภาคใต้นั้นมีฝนเล็กน้อยถึงปานกลางเป็นบางแห่งในตลอดสัปดาห์

๓. ในระหว่างสัปดาห์ อุณหภูมิที่ได้ลดลงต่ำสุดในภาคต่าง ๆ ของประเทศไทย ปรากฏดังนี้:–

ภาคเหนือ	๖.๕ ซ.ที่	อ.ฝาง จ.เชียงใหม่	เมื่อวันที่	๘ ก.พ.
ภาคตะวันออกเฉียงเหนือ	๘.๙ ซ.ที่	จ.เลย	"	๙ "
ภาคกลาง	๑๖.๒ ซ.ที่	จ.นครสวรรค์	"	๙ "
อ่าวไทย ฝั่งตะวันออก	๑๘.๗ ซ.ที่	ต.บ้านเพ จ.ระยอง	"	๔ "
อ่าวไทย ฝั่งตะวันตก	๑๙.๓ ซ.ที่	จ.สุราษฎร์ธานี	"	๙ "
ภาคใต้ ฝั่งตะวันตก	๑๗.๕ ซ.ที่	จ.ตรัง	"	๙ "
พระนคร และ ธนบุรี	๒๒.๒ ซ.		"	๔ "

กรมอุตุนิยมวิทยา

๑๐ / ๒ /๒๕๐๗

General Situation

Period Feb. 3 – 9, 1964

1. The wedge of the anticyclone covering Thailand was slightly strengthening in the early period of the week then it was weakening and the northeast monsoon was retreated from Thailand in the latter period with replacement of the southerly winds from the Gulf of Thailand.

2. Slightly change in temperature was recorded over the Upper Thailand with isolated light showers in the latter half of the week while almost widespread light to moderate rains occurred in the Southern Thailand throughout the week.

3. During the week, the lowest temperatures in the various parts of Thailand were as follows:–

Northern Part:	6.5 C.	at Fang, Chiangmai	on Feb. 8,	1964
Northeastern Part:	8.9 C.	at Loei	" 9	"
Central Part:	16.2 C.	at Nakhon Sawan	" 9	"
Gulf of Thailand, East Coast:	18.7 C.	at Ban Phe, Rayong	" 4	"
Gulf of Thailand, West Coast:	19.3 C.	at Bandon	" 9	"
Southern Thailand, West Coast:	17.5 C.	at Trang	" 9	"
Bangkok and Thonburi	22.2 C.		" 4	"

meteorological Department
10 / 2 / 1964

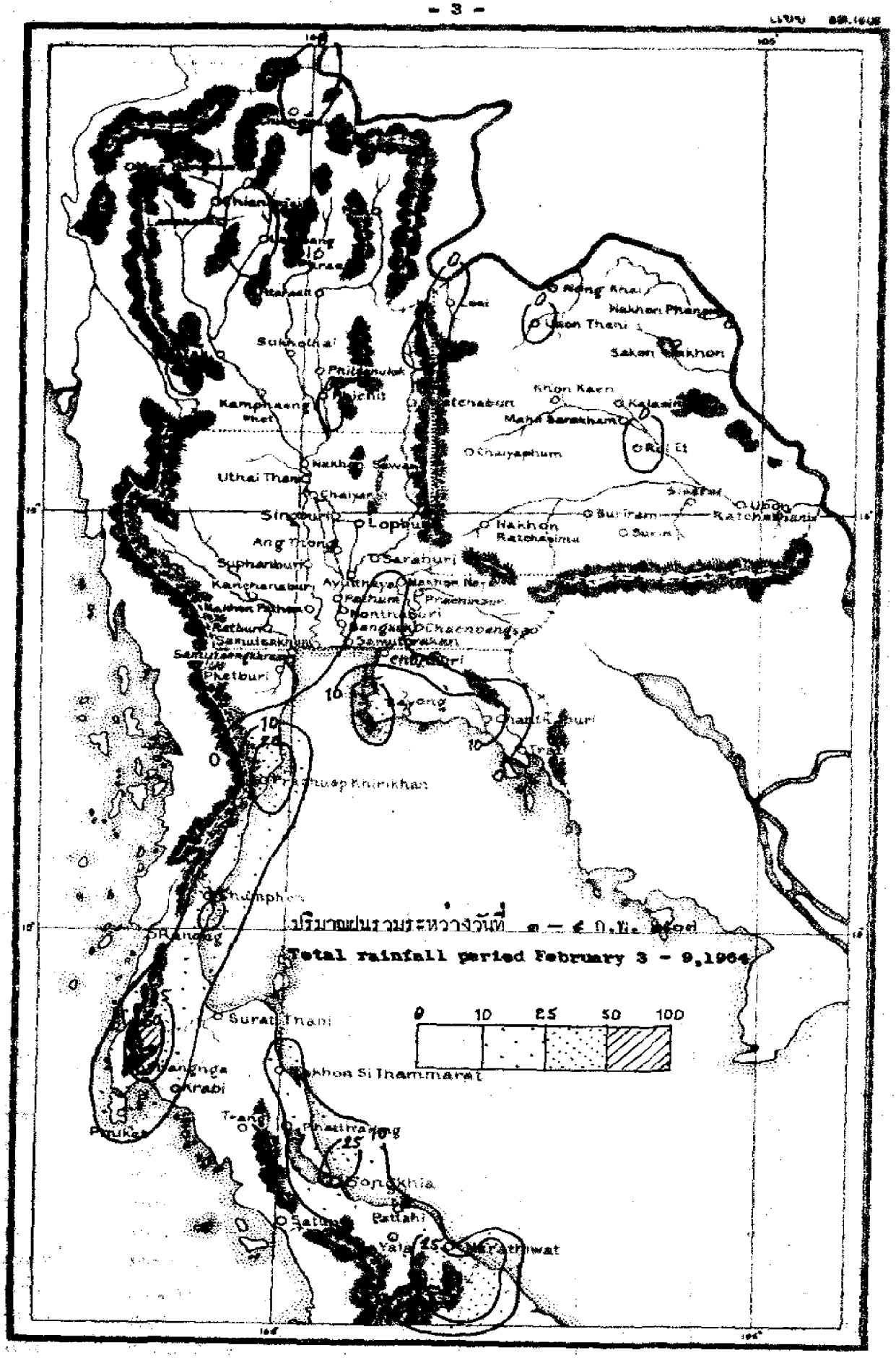

ปริมาณฝนรวมระหว่างวันที่ ๓ – ๔ ก.พ. ๒๐๗

Total rainfall period February 3 - 9,1964

สถานีฝน	Station	วันที่และจำนวนน้ำฝนเป็นมิลลิเมตร Date and amount of rainfall in m.m. กุมภาพันธ์ February							ฝนรวม ม.ม. Total m.m.	ฝนรวมตั้งแต่ 1 ม.ค. Accumulative rain-fall Since Jan.1	
		3	4	5	6	7	8	9		ฝนจริง Actual	สูง(+)ต่ำ(-) กว่าปกติ Above(+) Below(-) Normal
ภาคเหนือ	Northern Part										
1.จ.เชียงราย	Chiangrai *			5.2					5.2	6.4	- 1.9
2.อ.แม่สาย	Mae Sai								0.0		
3.อ.เชียงแสน	Chiangsaen			4.4					4.4		
4.อ.แม่จัน	Mae Chan								0.0		
5.อ.เชียงของ	Chiangkhong								0.0		
6.อ.เทิง	Thoeng								0.0		
7.อ.แม่สรวย	Mae Sruai								0.0		
8.อ.เชียงคำ	Chiangkham								0.0		
9.อ.พาน	Phan								0.0		
10.อ.เวียงป่าเป้า	Wiang Pa Pao								0.0		
11.อ.พะเยา	Phayao								0.0		
12.จ.แม่ฮ่องสอน	Mae Hongson*								0.0	0.0	- 17.5
13.อ.ปาย	Pai*	..	..	..	..	..	..	..	..		
14.อ.ขุนยวม	Khun Yuam								0.0		
15.อ.แม่สะเรียง	Mae Sariang*		T						T	0.0	- 14.9
16.จ.เชียงใหม่	Chiangmai*								0.0	1.9	- 11.3
17.อ.ฝาง	Fang								0.0		
18.อ.เชียงดาว	Chiangdao								0.0		
19.อ.แม่แตง	Mae Taeng								0.0		
20.อ.ดอยสะเก็ด	Doi Saket								0.0		
21.อ.ฮางดง	Hang Dong								0.0		
22.อ.สันทราย	San Sai								0.0		
23.อ.สันป่าตอง	San Pa Tong								0.0		
24.อ.สันกำแพง	San Kamphaeng	6.2							6.2		
25.อ.จอมทอง	Chom Thong								0.0		
26.อ.ฮอด	Hot								0.0		
27.จ.ลำพูน	Lamphun								0.0		
28.จ.ลำปาง	Lampang*			1.4					1.4	1.4	- 14.2
29.อ.แจ้ห่ม	Chae Hom								0.0		
30.อ.สบปราบ	Sop Prap								0.0		
31.อ.เกาะคา	Ko Kha			8.4					8.4		
32.อ.เถิน	Thoen								0.0		
33.จ.แพร่	Phrae								0.0		
34.สนามบินแพร่	Phrae Airport*								0.0	0.1	- 17.3
35.อ.สูงเม่น	Sung Men								0.0		
36.จ.น่าน	Nan*								0.0	1.6	- 24.1
37.อ.ทุ่งช้าง	Thung Chang								0.0		

สถานีฝน	Station	วันที่และจำนวนน้ำฝนเป็นมิลลิเมตร Date and amount of rainfall in m.m. กุมภาพันธ์ February 3	4	5	6	7	8	9	ฝนรวม ม.ม. Total m.m.	ฝนรวมตั้งแต่ 1 ม.ค. Accumulative rain-fall Since Jan.1 ฝนจริง Actual	สูง(+)ต่ำ(-) กว่าปกติ Above(+) Below(-) Normal
38.อ.นาน้อย	Na Noi								0.0		
39.จ.อุตรดิตถ์	Uttaradit*								0.0	0.3	- 19.7
40.อ.ลับแล	Lap Lae								0.0		
41.อ.น้ำปาด	Nam Pat								0.0		
42.จ.ตาก	Tak								0.0		
43.สนามบินตาก	Tak Airport*								0.0	1.4	- 5.7
44.อ.บ้านตาก	Ban Tak								0.0		
45.อ.แม่สอด	Mae Sot*	0.5							0.5	12.3	+ 4.8
46.เขื่อนภูมิพล	Bhumibol Dam*								0.0		
47.จ.สุโขทัย	Sukhothai								0.0	0.0	- 15.3
48.อ.สวรรคโลก	Sawankhalok								0.0		
49.อ.กงไกรลาศ	Kongkrailat								0.0		
50.จ.พิษณุโลก	Phitsanulok*								0.0	0.1	- 22.3
51.อ.พรหมพิราม	Phrom Phiram								0.0		
52.อ.วังทอง	Wang Thong								0.0		
53.จ.กำแพงเพชร	Kamphaeng Phet								0.0	0.0	- 13.2
54.จ.พิจิตร	Phichit								0.0	3.5	- 20.9
55.อ.บางมูลนาก	Bang Munnak								0.0		
56.อ.ตะพานหิน	Taphanhin				0.9				0.9		
57.จ.เพชรบูรณ์	Phetchabun*								0.0	0.7	- 21.5
58.อ.หล่มเก่า	Lom Kao				4.0				4.0		
59.อ.หล่มสัก	Lom Sak								0.0		
60.อ.ชนแดน	Chon Daen								0.0		
ภาคตะวันออกเฉียงเหนือ	**Northeastern Part**										
1.จ.เลย	Loei*				0.1	0.8			0.9	8.0	- 5.4
2.อ.ท่าลี่	Tha Li								0.0		
3.อ.เชียงคาน	Chiangkhan				2.0				2.0		
4.อ.ด่านซ้าย	Dan Sai								0.0		
5.จ.หนองคาย	Nong Khai								0.0	4.1	- 21.8
6.อ.บึงกาฬ	Bung Kan								0.0		
7.อ.โพนพิสัย	Phon Phisai								0.0		
8.อ.ท่าบ่อ	Tha Bo								0.0		
9.จ.อุดรธานี	Udon Thani*					0.8			0.8	0.8	- 9.0
10.อ.บ้านผือ	Ban Phu								0.0		
11.อ.หนองหาน	Nong Han								0.0		
12.จ.สกลนคร	Sakon Nakhon*					T			T	0.0	- 14.8
13.อ.วานรนิวาส	Wanon Niwat								0.0		
14.อ.พรรณานิคม	Phanna Nikhom								0.0		

สถานีฝน	Station	วันที่และจำนวนน้ำฝน เป็นมิลลิเมตร Date and amount of rainfall in m.m. กุมภาพันธ์ February							ฝนรวม m.m. Total m.m.	ฝนรวมตั้งแต่ 1 ม.ค. Accumulative rain-fall Since Jan. 1	
		3	4	5	6	7	8	9		ฝนจริง Actual	สูง(+)ต่ำ(-) กว่าปกติ Above(+) Below(-) Normal
15.จ.นครพนม	Nakhon Phanom*								0.0	0.0	- 27.2
16.อ.บ้านแพง	Ban Phaeng								0.0		
17.อ.ท่าอุเทน	Tha Uten								0.0		
18.อ.นาแก	Na Kae								0.0		
19.อ.ธาตุพนม	That Phanom								0.0		
20.อ.มุกดาหาร	Mukdahan*						T	0.2	0.2	0.2	- 11.3
21.จ.ชัยภูมิ	Chaiyaphum*					T			T	0.0	- 2.8
22.อ.ภูเขียว	Phu Khieo								0.0		
23.อ.เกษตรสมบูรณ์	Kaset Sombun								0.0		
24.อ.คอนสวรรค์	Khon Sawan								0.0		
25.อ.จตุรัส	Chaturat								0.0		
26.อ.บำเหน็จณรงค์	Bamnet Narong								0.0		
27.จ.ขอนแก่น	Khon Kaen*								0.0	0.0	- 16.5
28.อ.น้ำพอง	Nain Phong								0.0		
29.อ.ภูเวียง	Phu Wiang								0.0		
30.อ.ชุมแพ	Chum Phae								0.0		
31.อ.ชนบท	Chonnabot								0.0		
32.อ.มัญจาคีรี	Mancha Khiri								0.0		
33.อ.พล	Phon								0.0		
34.จ.มหาสารคาม	Maha Sarakham								0.0	0.0	- 8.9
35.อ.พยัคฆภูมิพิสัย	Phayakkhaphum Phisai								0.0		
36.อ.บรบือ	Borabu								0.0		
37.จ.กาฬสินธุ์	Kalasin								0.0	0.0	- 13.1
38.อ.สหัสขันธ์	Sahatsakhan								0.0		
39.อ.ยางตลาด	Yang Talat								0.0		
40.อ.กันทรวิชัย	Kanthara Wichai								0.0		
41.อ.กมลาไสย	Kamalasai								0.0		
42.จ.ร้อยเอ็ด	Roi Et*						8.1		8.1	8.1	- 7.2
43.อ.โพนทอง	Phon Thong								0.0		
44.อ.เสลภูมิ	Selaphum								0.0		
45.อ.ธวัชบุรี	Thawatburi								0.0		
46.อ.จตุรพักตรพิมาน	Chaturaphak Phiman								0.0		
47.อ.เกษตรวิสัย	Kaset Wisai								0.0		
48.อ.สุวรรณภูมิ	Suwannaphum								0.0		
49.จ.นครราชสีมา	Nakhon Ratchasima*								0.0	0.0	- 15.2
50.อ.บัวใหญ่	Bua Yai								0.0		
51.อ.พิมาย	Phimai								0.0		
52.อ.จักราช	Chakkarat								0.0		

สถานีฝน	Station	วันที่และจำนวนน้ำฝนเป็นมิลลิเมตร Date and amount of rainfall in m. m. กุมภาพันธ์ February							ฝนรวม ม.ม. Total m. m.	ฝนรวมตั้งแต่ 1 ม.ค. Accumulative rain-fall Since Jan. 1	
		3	4	5	6	7	8	9		ฝนจริง Actual	สูง(+)ต่ำ(-)กว่าปกติ Above(+) Below(-) Normal
53.อ.โขงชัย	Chong Chai								0.0		
54.อ.ด่านขุนทด	Dan Khunthot								0.0		
55.อ.โนนไทย	Non Thai								0.0		
56.อ.สูงเนิน	Sung Noen								0.0		
57.อ.ปักธงชัย	Pak Thong Chai								0.0		
58.อ.สีคิ้ว	Si Khiu								0.0		
59.อ.ครบุรี	Khonburi								0.0		
60.จ.บุรีรัมย์	Buriram								0.0	0.0	- 13.4
61.อ.พุทไธสง	Phut Thai Song								0.0		
62.อ.ลำปลายมาศ	Lam Plai Mat								0.0		
63.อ.นางรอง	Nang Rong								0.0		
64.อ.ประโคนชัย	Prakhon Chai								0.0		
65.จ.สุรินทร์	Surin*								0.0	0.3	- 2.9
66.อ.ท่าตูม	Tha Tum								0.0		
67.อ.รัตนบุรี	Rattanaburi								0.0		
68.อ.ปราสาท	Prasat								0.0		
69.อ.สังขะ	Sangkha								0.0		
70.จ.ศรีสะเกษ	Sisaket								0.0	0.0	- 4.5
71.อ.ราษีไศล	Rasisalai								0.0		
72.อ.อุทุมพรพิสัย	Uthumphon Phisai								0.0		
73.อ.กันทรารมย์	Kanthararom								0.0		
74.อ.ขุขันธ์	Khukhan								0.0		
75.กันทราลักษณ์	Kantharalak								0.0		
76.จ.อุบลราชธานี	Ubon Ratchathani*			T					T	5.8	+ 2.6
77.อ.เขมราฐ	Khemmarat								0.0		
78.อ.มหาชนะชัย	Maha Chana Chai								0.0		
79.อ.อำนาจเจริญ	Amnat Charoen								0.0		
80.อ.ยะโสธร	Yasothon								0.0		
81.อ.ตระการพืชผล	Trakan Phut Phon								0.0		
82.อ.คำเขื่อนแก้ว	Kham Khuan Kaeo								0.0		
83.อ.เขื่องใน	Khuang Nai								0.0		
84.อ.โขงเจียม	Khong Chiam								0.0		
85.อ.พิบูลมังสาหาร	Phibun Mangsahan								0.0		
86.อ.เดชอุดม	Det Udom								0.0		
ภาคกลาง	Central Part										
1.จ.นครสวรรค์	Nakhon Sawan*								0.0	3.4	- 19.5
2.อ.บรรพตพิสัย	Banphot Phisai								0.0		
3.อ.ลาดยาว	Lat Yao								0.0		

สถานีฝน	Station	วันที่และจำนวนน้ำฝนเป็นมิลลิเมตร Date and amount of rainfall in m. m. กุมภาพันธ์ February							ฝนตรวจ ม.ม. Total m. m.	ฝนรวมตั้งแต่ 1 ม.ค. Accumulative rain-fall Since Jan. 1	
		3	4	5	6	7	8	9		ฝนจริง Actual	สูง(+)ต่ำ(-)กว่าปกติ Above(+) Below(-) Normal
4.อ.ชุมแสง	Chumsaeng								0.0		
5.อ.พยุหคีรี	Phayuha Khiri								0.0		
6.จ.อุทัยธานี	Uthai Thani								0.0	4.3	- 3.7
7.อ.หนองฉาง	Nong Chang								0.0		
8.อ.หนองขาหย่าง	Nong Kha Yang								0.0		
9.จ.ชัยนาท	Chainat								0.0	5.2	- 2.5
10.อ.มโนรมย์	Manorom								0.0		
11.อ.วัดสิงห์	Wat Sing								0.0		
12.จ.สิงห์บุรี	Singburi								0.0	2.1	- 4.6
13.อ.อินทรบุรี	Inburi								0.0		
14.อ.บางระจัน	Bangrachan								0.0		
15.อ.พรหมบุรี	Phromburi								0.0		
16.จ.ลพบุรี	Lopburi*								0.0	2.6	- 9.0
17.อ.บ้านหมี่	Ban Mi								0.0		
18.อ.ไชยบาดาล	Chai Badan								0.0		
19.อ.ท่าวุ้ง	Tha Wung								0.0		
20.จ.สุพรรณบุรี	Suphanburi*								0.0	5.8	- 10.6
21.อ.เดิมบางนางบวช	Doembang Nangbuat								0.0		
22.อ.ศรีประจัน	Si Prachan								0.0		
23.อ.สองพี่น้อง	Song Phi Nong								0.0		
24.จ.อ่างทอง	Ang Thong								0.0	0.0	- 16.5
25.อ.โพธิ์ทอง	Pho Thong								0.0		
26.อ.ไชโย	Chaiyo								0.0		
27.อ.วิเศษไชยชาญ	Wiset Chaichan								0.0		
28.อ.ป่าโมก	Pa Mok								0.0		
29.จ.สระบุรี	Saraburi								0.0	0.0	- 10.1
30.อ.หนองแค	Nong Khae								0.0		
31.อ.แก่งคอย	Kaeng Khoi								0.0		
32.จ.พระนครศรีอยุธยา	Ayutthaya								0.0	0.0	- 24.1
33.อ.บางไทร	Bang Sai								0.0		
34.อ.บางบาล	Bang Ban								0.0		
35.อ.เสนา	Sena								0.0		
36.อ.ท่าเรือ	Tha Rua								0.0		
37.อ.ผักไห่	Phak Hai								0.0		
38.อ.บางปะอิน	Bang Pa-in								0.0		
39.จ.นครนายก	Nakhon Nayok								0.0	0.0	- 36.9
40.อ.ปากพลี	Pak Phli								0.0		
41.อ.บ้านนา	Ban Na					1.4			1.4		

สถานีฝน	Station	วันที่และจำนวนน้ำฝนเป็นมิลลิเมตร Date and amount of rainfall in m. m. กุมภาพันธ์ February 3	4	5	6	7	8	9	ฝนรวม Total m. m.	ฝนรวมตั้งแต่ 1 ม.ค. Accumulative rain-fall Since Jan. 1 ฝนจริง Actual	สูง(+)ต่ำ(-) กว่าปกติ Above(+) Below(-) Normal
42.จ.ปราจีนบุรี	Prachinburi*								0.0	0.0	- 17.9
[illegible]	[illegible] Sang								0.0		
[illegible]	Maha [illegible]								0.0		
45.อ.[illegible]	[illegible]inburi								0.0		
46.อ.วัฒนานคร	Watthana Nakhon								0.0		
47.อ.อรัญประเทศ	Aranyaprathet*								0.0	0.0	- 12.3
48.จ.ปทุมธานี	Pathum Thani								0.0	0.0	- 19.5
49.อ.ธัญญบุรี	Thanyaburi								0.0		
50.จ.นนทบุรี	Nonthaburi								0.0	0.0	- 17.5
51.อ.บางบัวทอง	Bang Bua Thong								0.0		
52.จ.กาญจนบุรี	Kanchanaburi*								0.0	0.0	- 22.3
53.อ.ท่าม่วง	Tha Muang								0.0		
54.จ.นครปฐม	Nakhon Pathom								0.0	0.0	- 7.2
55.อ.นครชัยศรี	Nakhon Chai Si								0.0		
56.จ.ธนบุรี	Thonburi								0.0	0.0	- 5.3
57.จ.พระนคร	Bangkok*								0.0	11.3	- 11.8
58.สนามบินดอนเมือง	Don Muang*		T						T	0.8	- 14.4
59.อ.บางเขน	Bang Khen								0.0		
60.อ.มีนบุรี	Minburi								0.0		
61.อ.ลาดกระบัง	Lat Krabang								0.0		
62.อุตุฯบางนา	Bang Na*					0.3			0.3		
63.จ.ฉะเชิงเทรา	Chachoengsao								0.0	0.0	- 17.0
64.จ.ราชบุรี	Ratburi								0.0	30.3	+ 15.5
65.อ.บ้านโป่ง	Ban Pong								0.0		
66.อ.ปากท่อ	Pak Tho								0.0		
67.อ.โพธาราม	Photharam								0.0		
68.จ.สมุทรสงคราม	Samut Songkhram								0.0	0.0	- 10.4
69.อ.อัมพวา	Amphawa								0.0		
70.อ.บางคนที	Bang Khonthi								0.0		
71.จ.สมุทรสาคร	Samut Sakhon								0.0	4.2	- 9.7
72.จ.สมุทรปราการ	Samut Prakan					1.1			1.1	1.1	- 28.4
73.อ.บางพลี	Bang Phli				19.8				19.8		
74.อ.พระประแดง	Phrapradaeng								0.0		
75.บางปู	Bang Pu								0.0		
76.ป้อมพระจุลฯ	Pom Phrachun*					0.3	5.1		5.4		
<u>อ่าวไทยฝั่งตะวันออก</u>	<u>Gulf of Thailand East Coast</u>										
1.จ.ชลบุรี	Chonburi*							1.0	1.0	2.2	- 21.8
2.อ.พนัสนิคม	Phanat Nikhom								0.0		

สถานีฝน	Station	วันที่และจำนวนน้ำฝนเป็นมิลลิเมตร Date and amount of rainfall in m. m. กุมภาพันธ์ February 3	4	5	6	7	8	9	ฝนรวม ม.ม. Total m. m.	ฝนรวมตั้งแต่ 1 ม.ค. Accumulative rain-fall Since Jan. 1 ฝนจริง Actual	สูง(+)ต่ำ(-) กว่าปกติ Above(+) Below(-) Normal
3.อ.บ้านบึง	Ban Bung								0.0		
4.อ.พานทอง	Phan Thong								0.0		
5.อ.ศรีราชา	Si Racha								0.0		
6.อ.สีชัง	Si Chang*				17.7			1.4	19.1		
7.อ.สัตหีบ	Sattahip*				7.5			28.4	35.9	96.2	+ 62.0
8.จ.ระยอง	Rayong*								0.0	4.2	- 6.3
9.อ.บ้านค่าย	Ban Khai				18.6				18.6		
10.อ.แกลง	Klaeng								0.0		
11.จ.จันทบุรี	Chanthaburi*					14.2			14.2	38.2	- 10.9
12.อ.โป่งน้ำร้อน	Pong Namron								0.0		
13.อ.ท่าใหม่	Tha Mai								0.0		
14.อ.มะขาม	Makham					5.6			5.6		
15.จ.ตราด	.Trat								0.0	88.7	+ 13.0
16.อ.เขาสมิง	Khao Saming								0.0		
17.อ.แหลมงอบ	Laem Ngop								0.0		
18.อ.คลองใหญ่	Khlong Yai*								0.0	157.0	+119.6
อ่าวไทยฝั่งตะวันตก	Gulf of Thailand, West Coast										
1.จ.เพชรบุรี	Phetburi								0.0	0.0	- 17.8
2.อ.บ้านแหลม	Ban Laem								0.0		
3.จ.ประจวบคีรีขันธ์	Prachuap Khirikhan*				34.6	T			34.6	148.8	+110.1
4.อ.หัวหิน	Hua Hin*								0.0	78.7	+ 54.9
5.จ.ชุมพร	Chumphon*	0.7	1.9	2.1	0.1		T		4.8	91.8	- 0.8
6.อ.ท่าแซะ	Tha Sae			5.6		11.2			16.8		
7.อ.สวี	Sawi					35.7			35.7		
8.อ.หลังสวน	Lang Suan				16.7				16.7		
9.จ.สุราษฎร์ธานี	Bandon*			0.1					0.1	44.1	- 22.6
10.อ.ไชยา	Chaiya								0.0		
11.อ.บ้านนาสาร	Ban Nasan								0.0		
12.จ.นครศรีธรรมราช	Nakhon Si Thammarat*	0.3		19.3	0.7	T			20.3	275.5	+ 13.4
13.อ.สิชล	Sichon								0.0		
14.อ.ฉวาง	Chawang								0.0		
15.อ.ร่อนพิบูลย์	Ron Phibun								0.0		
16.อ.ทุ่งสง	Thung Song			5.3					5.3		
17.อ.ปากพนัง	Pak Phanang			10.1					10.1		
18.จ.พัทลุง	Phatthalung								0.0	246.1	+ 41.6
19.อ.เขาไชยสน	Khao Chai Son			3.9	5.8				9.7		
20.จ.สงขลา	Songkhla*	0.2	T	T	33.2				33.4	190.2	+ 46.1
21.อ.รัตภูมิ	Rattaphum				23.2				23.2		

สถานีฝน	Station	วันที่และจำนวนน้ำฝนเป็นมิลลิเมตร Date and amount of rainfall in m.m. กุมภาพันธ์ February 3	4	5	6	7	8	9	ฝนรวม มม. Total m.m.	ฝนรวมตั้งแต่ 1 ม.ค. Accumulative rain-fall Since Jan. 1 ฝนจริง Actual	สูง(+)ต่ำ(-) กว่าปกติ Above(+) Below(-) Normal
22.อ.หาดใหญ่	Hat Yai		4.1						4.1		
23.อ.สะเดา	Sa-Dao								0.0		
24.จ.ปัตตานี	Pattani								0.0	64.8	- 45.9
25.อ.หนองจิก	Nong Chik								0.0		
26.อ.ยะหริ่ง	Yaring				11.2				11.2		
27.อ.ปะนาเระ	Panare								0.0		
28.จ.ยะลา	Yala	..	..	..	..	..	..	..	..		
29.จ.นราธิวาส	Narathiwat*	0.8	0.4	1.3	6.4				8.9	153.0	-134.4
30.อ.ตากใบ	Tak Bai	0.6	4.9	2.4	27.9				35.8		
31.อ.ยี่งอ	Yi Ngo		9.7	5.1	24.8				39.6		
<u>ภาคใต้ฝั่งตะวันตก</u>	<u>Southern Part West Coast</u>										
1.จ.ระนอง	Ranong*	1.0				T			1.0	25.0	- 25.7
2.อ.กระบุรี	Kraburi								0.0		
3.จ.พังงา	Phang Nga	24.2				31.5			55.7	100.4	+ 16.4
4.อ.ตะกั่วป่า	Takua Pa	12.5							12.5		
5.อ.ตะกั่วทุ่ง	Takua Thung	1.7				10.2			11.9		
6.อ.ท้ายเหมือง	Thai Muang	17.1							17.1		
7.จ.ภูเก็ต	Phuket*	..	..	..	..	..	..	..	..		
8.สนามบินภูเก็ต	Phuket Airport*	7.0		8.2		T	4.0		19.2	86.8	+ 38.4
9.จ.กระบี่	Krabi								0.0		
10.อ.คลองท่อม	Khlong Thom								0.0		
11.สนามบินตรัง	Trang Airport*					0.8			0.8	23.7	- 28.1
12.อ.ปะเหลียน	Pa Lian								0.0		
13.อ.สิเกา	Si Kao								0.0		
14.อ.ย่านตาขาว	Yan Ta Khao								0.0		
15.จ.สตูล	Satun								0.0	2.6	- 43.3
16.อ.ละงู	La Ngu								0.0		

หมายเหตุ	ช่องว่าง	=	ไม่มีฝน	<u>Remark</u>	Blank	=	No rain
	*	=	สถานีตรวจอากาศ		*	=	Synoptic Stati
	T	=	ฝนเล็กน้อยวัดไม่ได้		T	=	Trace
	..	=	ไม่มีรายงาน		..	=	No report

อุณหภูมิสูงสุดและต่ำสุดประจำวันที่ ๓ ถึง ๙ กุมภาพันธ์ ๒๕๐๗

Daily Max. and Min. Temperature **February 3 - 9, 1964**

สถานี	Station	อุณหภูมิสูงสุดและต่ำสุดเป็นองศา ซ. Max. and Min. Temperature in degree C.							สูงสุด เฉลี่ย ต่ำสุด Average Max. Min.	เฉลี่ยในสัปดาห์ Weekly Mean	ค่าปกติประจำเดือน Monthly Normal
		3	4	5	6	7	8	9			
ภาคเหนือ	**Northern Part**										
เชียงราย	Chiangrai	29.5 10.4	32.4 15.5	30.0 14.2	29.8 12.0	30.2 10.7	30.6 9.5	30.9 9.8	30.4 11.7	21.1	21.7
แม่ฮ่องสอน	Mae Hongson	31.8 12.0	32.3 16.3	31.6 14.4	31.5 12.2	32.0 12.8	31.4 11.0	32.0 11.3	31.8 12.9	22.4	23.1
ปาย	Pai	::	::	::	::	::	::	::	::	..	..
ขุนยวม	Khun Yuam	::	::	::	::	::	::	::	::	..	..
แม่สะเรียง	Mae Sariang	33.9 12.0	.. 15.8	32.6 15.9	32.5 13.3	32.4 11.8	32.0 10.4	33.6 11.6	32.8 13.0	22.9	23.5
เชียงใหม่	Chiangmai	31.3 15.4	30.3 ..	31.2 15.5	31.0 14.0	30.8 11.8	30.5 9.8	31.6 10.9	31.0 12.8	21.9	23.1
ฝาง	Fang	.. ..	30.2 ..	15.5	.. ..	30.5 ..	8.5	.. ..	... ..	..	..
ลำปาง	Lampang	33.9 18.7	31.8 17.7	33.9 18.7	32.7 17.7	13.7	33.3 10.8	33.7 10.3	32.9 14.8	23.9	23.8
น่าน	Nan	31.5 14.4	30.2 15.4	31.3 14.8	31.5 15.2	32.7 15.6	32.5 12.4	32.6 10.4	31.8 14.0	22.9	23.7
แพร่	Phrae	33.3 14.3	33.2 15.0	32.8 14.0	32.8 14.2	33.8 14.2	33.6 10.8	33.7 9.0	33.3 13.1	23.2	24.5
อุตรดิตถ์	Uttaradit	35.0 18.0	33.0 17.4	34.1 16.5	34.5 16.5	34.8 17.8	34.3 14.5	34.8 12.8	34.2 16.2	25.2	26.4
ตาก	Tak	33.4 20.0	32.1 20.8	33.3 17.2	34.6 16.5	35.0 16.7	15.5	34.7 13.1	34.0 17.4	25.7	26.5
เขื่อนภูมิพล	Bhumibol Dam	32.3 20.4	.. 20.5	32.6 ..	33.0 18.9	18.8	::	::	19.7	..	..
แม่สอด	Mae Sot	33.4 20.1	32.9 20.8	32.9 18.1	32.9 16.9	33.0 15.8	33.4 13.2	33.5 12.0	33.1 16.7	24.9	25.2
พิษณุโลก	Phitsanulok	33.7 20.5	.. 20.6	33.2 18.8	34.0 18.5	34.4 21.1	34.5 18.2	34.3 14.5	34.0 18.9	26.5	26.7
เพชรบูรณ์	Phetchabun	33.1 17.5	30.7 15.9	33.7 15.8	34.0 13.5	33.9 18.4	34.7 19.5	35.5 11.4	33.7 16.3	25.0	25.9
ภาคตะวันออกเฉียงเหนือ	**Northeastern Part**										
เลย	Loei	30.8 15.0	27.5 13.8	31.6 14.2	33.4 14.1	33.2 16.7	34.9 15.7	34.5 8.9	32.3 14.0	23.2	21.4
อุดรธานี	Udon Thani	31.2 17.0	29.4 14.9	30.2 18.4	33.2 17.0	33.0 17.4	34.0 19.7	.. 18.3	31.8 17.2	24.5	25.0
นครพนม	Nakhon Phanom	29.2 17.2	.. 15.8	29.6 18.2	31.0 17.4	32.2 17.3	29.5 19.4	.. 19.8	30.3 17.9	24.1	23.6
มุกดาหาร	Mukdahan	30.8 13.7	31.8 12.9	29.8 17.4	31.2 17.4	33.4 16.3	34.8 18.5	33.0 22.2	32.2 16.9	24.6	24.6
สกลนคร	Sakon Nakhon	30.7 14.0	30.0 14.4	29.3 17.4	30.0 16.8	32.9 17.3	34.5 18.7	35.0 20.1	31.6 17.0	24.4	23.9
ขอนแก่น	Khon Kaen	31.5 17.7	30.8 15.4	30.7 18.5	32.8 18.8	33.0 19.2	34.3 22.7	35.7 21.2	32.7 19.1	25.9	25.6
ร้อยเอ็ด	Roi Et	31.2 18.1	32.1 15.8	30.2 19.6	32.5 19.7	34.0 19.4	33.6 21.8	34.3 23.0	32.6 19.6	26.1	25.7
ชัยภูมิ	Chaiyaphum	30.8 20.5	30.2 18.7	31.0 21.8	32.5 18.7	33.2 20.1	33.6 22.9	35.6 18.8	32.4 20.2	26.3	..
อุบลราชธานี	Ubon Ratchathani	31.6 17.0	32.2 18.7	31.3 17.8	30.4 19.0	34.3 19.0	34.5 20.5	31.5 21.9	32.3 19.3	25.6	26.1
สุรินทร์	Surin	31.6 17.8	31.6 20.4	33.1 19.8	31.0 19.9	34.2 18.2	33.6 20.0	33.7 22.8	32.7 19.8	26.3	26.8
นครราชสีมา	Nakhon Ratchasima	31.7 17.1	31.6 17.9	31.0 19.5	33.2 19.5	33.7 20.4	34.2 23.0	35.9 21.3	33.0 19.8	26.4	26.8

สถานี	Station	อุณหภูมิสูงสุดและต่ำสุดเป็นองศา ซ. Max and Min. Temperature in degree C. 3	4	5	6	7	8	9	เฉลี่ยสูงสุด ต่ำสุด Average Max. Min.	สัปดาห์ Weekly Mean	ตามปติประจำเดือน Monthly Normal
ภาคกลาง	Central Part										
นครสวรรค์	Nakhon Sawan	36.2 20.4	32.4 [illegible]	[illegible] 18.[illegible]	38.[illegible] 18.[illegible]	38.0 21.8	36.1 22.0	35.9 18.2	34.8 19.8	27.3	27.7
ลพบุรี	Lopburi	33.[illegible] 24.0	[illegible] 23.[illegible]	[illegible] [illegible]	35.[illegible] 22.[illegible]	33.5 23.5	35.3 24.1	34.5 23.0	33.9 22.9	26.4	26.5
สุพรรณบุรี	Suphanburi	34.2 21.5	32.4 19.2	34.3 20.0	34.9 19.4	34.0 21.9	35.0 21.9	35.0 21.8	34.3 20.8	27.6	27.5
กาญจนบุรี	Kanchanaburi	33.5 20.2	31.0 18.1	33.8 17.8	34.5 18.5	35.0 22.8	36.5 21.8	35.5 19.2	34.3 19.8	27.1	27.9
ปราจีนบุรี	Prachinburi	34.2 20.9	33.0 22.2	33.6 21.3	33.6 21.9	33.6 22.6	34.2 22.6	35.2 22.5	33.8 22.0	28.0	27.2
อรัญประเทศ	Aranyaprathet	33.7 18.3	32.7 18.0	34.5 18.5	35.4 20.8	35.3 21.5	36.4 21.7	35.7 23.5	34.5 20.3	27.4	28.0
พระนคร	Bangkok	34.1 22.6	33.3 22.2	34.5 22.7	34.5 23.0	33.5 23.9	33.7 23.8	34.2 23.5	34.0 23.1	29.1	27.9
ดอนเมือง	Don Muang	33.7 22.5	32.9 22.0	35.1 22.6	35.2 23.4	33.0 23.6	33.7 23.4	35.5 23.2	34.2 23.0	28.6	28.7
ป้อมพระจุลฯ	Pom Phrachun	31.2 23.0	29.7 23.1	32.2 22.3	31.3 23.0	31.4 23.3	30.3 25.3	31.5 25.6	31.1 23.7	27.4	..
อ่าวไทยฝั่งตะวันออก	Gulf of Thailand, East Coast										
ชลบุรี	Chonburi	34.5 20.5	33.6 22.4	33.2 21.0	32.2 22.1	30.0 24.2	31.0 24.4	31.5 23.6	32.3 22.6	27.5	27.3
เกาะสีชัง	Ko Sichang	33.6 23.7	33.0 23.8	32.7 24.7	31.6 24.9	30.6 23.9	30.5 26.1	30.7 26.7	31.7 24.7	28.2	..
สัตหีบ	Sattahip	34.1 23.9	32.0 23.0	36.9 24.0	35.3 24.6	.. 22.8	.. 25.7	32.5 ..	34.2 24.0	29.1	29.4
ระยอง	Rayong	31.4 20.5	32.0 21.3	32.5 20.5	31.8 20.0	.. 22.8	.. ..	.. ..	31.9 21.0	26.5	..
บ้านเพ	Ban Phe	32.1 19.0	31.6 18.7	33.5 19.0	32.9 20.3	.. 18.9	.. ..	.. ..	32.5 19.2	25.9	
จันทบุรี	Chanthaburi	34.6 17.5	33.8 19.1	34.6 18.6	32.9 21.3	33.5 22.8	31.8 21.3	31.4 23.2	33.2 20.5	26.9	27.2
แหลมงอบ	Laem Ngop	33.4 20.6	33.2 19.0	32.6 20.0	33.0 23.0	.. 22.7	.. ..	.. ..	33.1 21.1	27.1	..
คลองใหญ่	Khlong Yai	33.1 ..	.. 18.4	32.1 ..	29.9 22.8	.. 22.6	.. ..	.. ..	..	..	..
อ่าวไทยฝั่งตะวันตก	Gulf of Thailand, West Coast										
หัวหิน	Hua Hin	31.0 21.8	30.2 21.6	31.0 22.0	31.0 22.8	30.5 23.6	31.0 22.3	31.2 22.9	30.8 22.4	26.6	26.5
ประจวบคีรีขันธ์	Prachuap Khirikhan	31.1 20.4	31.2 21.5	32.0 20.5	28.8 21.6	30.5 22.0	31.2 21.7	31.8 22.0	30.9 21.4	26.2	25.9
ชุมพร	Chumphon	31.0 21.7	30.1 21.8	31.2 21.2	30.4 22.2	.. 21.2	30.9 ..	31.7 21.6	30.9 21.6	26.3	26.1
สุราษฎร์ธานี	Bandon	32.0 20.9	32.3 20.0	31.5 20.0	32.8 22.3	33.3 20.7	32.2 20.1	32.1 19.3	32.3 20.5	26.4	26.9
นครศรีธรรมราช	Nakhon Si Thammarat	31.4 23.0	31.0 22.6	30.5 21.6	31.2 22.6	31.4 23.0	31.7 22.0	32.1 21.0	31.3 22.3	26.6	26.5
สงขลา	SongKhla	30.5 24.8	32.6 27.0	31.2 26.6	31.0 24.9	30.6 25.1	30.3 23.8	30.6 21.4	31.0 24.8	27.9	27.3
นราธิวาส	Narathiwat	30.5 23.1	30.4 23.5	30.7 23.3	29.5 23.8	30.5 22.8	30.7 20.9	29.5 20.9	30.3 22.8	26.5	26.3
ภาคใต้ฝั่งตะวันตก	Southern Part, West Coast										
ระนอง	Ranong	33.4 20.8	32.2 20.7	32.7 20.6	32.5 22.4	32.2 22.3	32.6 22.6	34.2 20.3	32.8 21.4	27.1	26.9
ภูเก็ต	Phuket	32.0 21.9	32.3 22.9	32.0 22.7	31.6 22.5	32.6 21.5	31.2 23.2	31.4 22.3	31.9 22.4	27.2	27.1
ตรัง	Trang	34.0 23.1	33.7 23.3	34.4 20.5	32.9 23.7	33.8 23.4	33.8 19.9	33.6 17.5	33.7 21.6	27.7	28.0

แก้ไขเพิ่มเติมรายงานอากาศประจำสัปดาห์ฉบับที่ ๕/๒๕๐๗ เนื่องจากได้รับรายงานเพิ่มเติมภายหลัง

Correction in Weekly Weather Report No.5/1964 for late report rainfall data

สถานีฝน	Station	วันที่และจำนวนน้ำฝนเป็นมิลลิเมตร Date and amount of rainfall in m.m. ม.ค.– ก.พ. Jan.– Feb.				ฝนรวม ม.ม. Total m.m.	ฝนสะสมตั้งแต่ 1 ม.ค. Accumulative rain-fall Since Jan. 1	
		30	31	1	2		ฝนจริง Actual	ส(+)ต่ำ(-) กว่าปกติ Above(+) Below(-) Normal
อ่าวไทยฝั่งตะวันตก	Gulf of Thailand,West Coast							
๖.อ.ท่าแซะ	Tha Sae			3.5		3.5		
๘.อ.หลังสวน	Lang Suan				11.2	11.2		
*๖.อ.ทุ่งสง	Thung Song				9.8	9.8		
*๗.อ.ปากพนัง	Pak Phanang				9.4	9.4		
๒๙.จ.ปัตตานี	Pattani				4.0	4.0	60.8	- 38.6
๓๐.อ.ตากใบ	Tak Bai				33.6	33.6		
๓๑.อ.ยี่งอ	Yi Ngo				31.7	31.7		
ภาคใต้ฝั่งตะวันตก	Southern Part West Coast							
**.สนามบินตรัง	Trang Airport*				2.2	2.2	22.9	- 19.6

พิมพ์ที่โรงพิมพ์ กรมอุตุนิยมวิทยา บางกะปิ พระนคร
กรมอุตุนิยมวิทยา เจ้าของ
นาวาโท ช้าง กิติสิน ผู้พิมพ์ผู้โฆษณา พ.ศ. ๒๕๐๖

LIBRARY
MAR 19 1964
WEATHER BUREAU

กรมอุตุนิยมวิทยา สำนักนายกรัฐมนตรี

รายงานอากาศประจำสัปดาห์ ระหว่างวันที่ ๑๐ ถึง ๑๖ กุมภาพันธ์ ๒๕๐๗

และ

การคาดหมายลักษณะอากาศ ระหว่างวันที่ ๑๗ ถึง ๒๓ กุมภาพันธ์ ๒๕๐๗

ฉบับที่ ๗ / ๒๕๐๗

พลเรือโท สนิท เวสารัชชนันท์

อธิบดีกรมอุตุนิยมวิทยา

METEOROLOGICAL DEPARTMENT

OFFICE OF THE PRIME MINISTER

BANGKOK THAILAND

WEEKLY WEATHER REPORT

DURING THE PERIOD FEBRUARY 10 — 16, 1964

AND

WEATHER OUTLOOK

DURING FEBRUARY 17 — 23, 1964

No. 7 / 1964

Sanit Vesa — rajananda

Vice Admiral, Director General

การคาดหมายลักษณะอากาศใน ๗ วันข้างหน้า

ตั้งแต่วันที่ ๑๗ – ๒๓ ก.พ.๒๕๐๗

ลักษณะทั่วไป

บริเวณความกดอากาศสูงในประเทศจีนจะมีกำลังแรงขึ้นอีกในตอนต้นสัปดาห์ และจะแผ่ลงมาถึงภาคตะวันออกเฉียงเหนือ ภาคเหนือ และภาคกลาง ซึ่งจะทำให้อุณหภูมิลดลงในตอนกลางสัปดาห์ และในตอนปลายสัปดาห์ลมฝ่ายใต้จะพัดเข้าแทนที่ และอุณหภูมิจะกลับสูงขึ้นอีก

ภาคเหนือ
ภาคตะวันออกเฉียงเหนือ — คาดว่า อากาศโปร่งและอุณหภูมิจะลดลงในตอนกลางสัปดาห์ แต่จะสูงขึ้นในตอนปลายสัปดาห์

ภาคกลาง
อ่าวไทย ฝั่งตะวันออก — คาดว่า อากาศโปร่งกับอาจมีฝนฟ้าคะนองเป็นบางแห่งและอุณหภูมิจะลดลงในตอนกลางสัปดาห์ ส่วนในครึ่งหลังของสัปดาห์อากาศโปร่งเป็นส่วนมากและอุณหภูมิจะเริ่มสูงขึ้น

อ่าวไทย ฝั่งตะวันตก — คาดว่า ตลอดสัปดาห์มีฝนฟ้าคะนองเกือบทั่วไป ส่วนมากตั้งแต่บ่ายตอนลงไป

ภาคใต้ ฝั่งตะวันตก — คาดว่า อากาศโปร่งเป็นส่วนมากตลอดสัปดาห์

พระนคร และ ธนบุรี — คาดว่า อากาศโปร่งกับอาจมีฝนเล็กน้อยในตอนค่ำหรือเช้า และอุณหภูมิจะลดลงในตอนกลางสัปดาห์ ส่วนในครึ่งหลังของสัปดาห์อากาศโปร่งเป็นส่วนมากและอุณหภูมิจะเริ่มสูงขึ้น

กรมอุตุนิยมวิทยา

๑๗ / ๒ /๒๕๐๗

Weather Outlook for the next seven days
From February 17 – 23,1964

General Situation

The anticyclone in China will intensify again in the early period of the week and will extend through the Upper Thailand which will cause temperature decreasing in the middle period of the week and the repleacement of the southerly winds with temperature increasing will again occurred towards the end of the week.

Northern Part:
Northeastern Part: — Fair with temperature decreasing in the middle period of the week then temperature will increase towards the end of the week.

Central Part:
Gulf of Thailand, East Coast: — Fair with possible isolated thundershowers and temperature decreasing in the middle period of the week while mainly fair weather towards the end of the week.

Gulf of Thailand, West Coast: — Almost widespread thundershowers is expected particularly south of Bandon during this week.

Southern Thailand, West Coast: — Mainly fair weather is expected throughout the week.

Bangkok and Thonburi — Fair with possible light showers in the morning or evening and temperature will decrease in the middle period of the week then mainly fair with temperature increasing towards the end of the week.

Meteorological Department
17 / 2 / 1964

สรุปลักษณะอากาศทั่วไปในรอบสัปดาห์

ระหว่างวันที่ ๑๐ – ๑๖ ก.พ. ๒๕๐๗

๑. บริเวณความกดอากาศสูงในประเทศจีนได้กลับมีกำลังแรงขึ้นอีก และแผ่ลงมาปกคลุมถึงประเทศไทยในระหว่างครึ่งแรกของสัปดาห์ แล้วได้อ่อนกำลังลงในตอนปลายสัปดาห์

๒. อุณหภูมิในภาคตะวันออกเฉียงเหนือ ภาคเหนือ ภาคกลาง และบริเวณฝั่งตะวันออกของอ่าวไทยได้เย็นลงเล็กน้อยในระหว่างครึ่งแรกของสัปดาห์ แต่ได้กลับอุ่นขึ้นอีกในตอนปลายสัปดาห์ ในระหว่างสองวันแรกของสัปดาห์ซึ่งเป็นช่วงที่อากาศเย็นได้เริ่มแผ่ลงมาถึง ปรากฏว่ามีฝนเกือบทั่วไปในบริเวณตอนใต้ของภาคกลางและฝั่งตะวันออกของอ่าวไทย และตลอดสัปดาห์ปรากฏว่ามีฝนเล็กน้อยถึงปานกลางเกือบทั่วไปในภาคใต้ โดยมีฝนหนักเป็นบางแห่ง แต่ในภาคเหนือและภาคตะวันออกเฉียงเหนือไม่มีฝนตลอดสัปดาห์

๓. ในระหว่างสัปดาห์ อุณหภูมิที่ได้ลดลงต่ำสุดในภาคต่าง ๆ ของประเทศไทย ปรากฏดังนี้:–

ภาคเหนือ	๘.๕ ซ.ที่ อ.ฝาง จ.เชียงใหม่	เมื่อวันที่	๑๑	ก.พ.	๐๗
ภาคตะวันออกเฉียงเหนือ	๑๐.๙ ซ.ที่ จ.เลย	"	๑๐	"	
ภาคกลาง	๑๗.๑ ซ.ที่ จ.นครสวรรค์	"	๑๐	"	
อ่าวไทย ฝั่งตะวันออก	๑๙.๒ ซ.ที่ ต.บ้านเพ จ.ระยอง	"	๑๓	"	
อ่าวไทย ฝั่งตะวันตก	๑๙.๖ ซ.ที่ จ.สุราษฎร์ธานี	"	๑๐	"	
ภาคใต้ ฝั่งตะวันตก	๒๐.๓ ซ.ที่ จ.ระนอง	"	๑๐	"	
พระนคร และ ธนบุรี	๒๐.๖ ซ.	"	๑๓	"	

กรมอุตุนิยมวิทยา

๑๗ / ๒ /๒๕๐๗

General Situation

Period Feb. 10 - 16, 1964

1. The anticyclone in China was again intensifying and its wedge extending through Thailand in the first half of the week then it was weakening towards the end of the week.

2. In Upper Thailand, slight cooler weather occurred in the first half of the week then warmer in the latter half. Almost widespread rains occurred in the southern portion of the Central Thailand and the East Coast of the Gulf of Thailand during the first two days of the week which was the approaching period of the cool air. During the week, almost widespread light to moderate rains with local heavy falls occurred in the Southern Thailand but no rain was reported in the Northern Thailand and Northeastern Thailand.

3. During the week, the lowest temperatures in the various parts of Thailand were as follows:-

Northern Part:	8.5 C.at Fang,Chiangmai	on Feb.	11,	1964	
Northeastern Part:	10.9 C.at Loei	"	10	"	
Central Part:	17.1 C.at Nakhon Sawan	"	10	"	
Gulf of Thailand, East Coast:	19.2 C.at Ban Phe,Rayong	"	13	"	
Gulf of Thailand, West Coast:	19.6 C.at Bandon	"	10	"	
Southern Thailand,West Coast:	20.3 C.at Ranong	"	10	"	
Bangkok and Thonburi	20.6 C.	"	13	"	

Meteorological Department

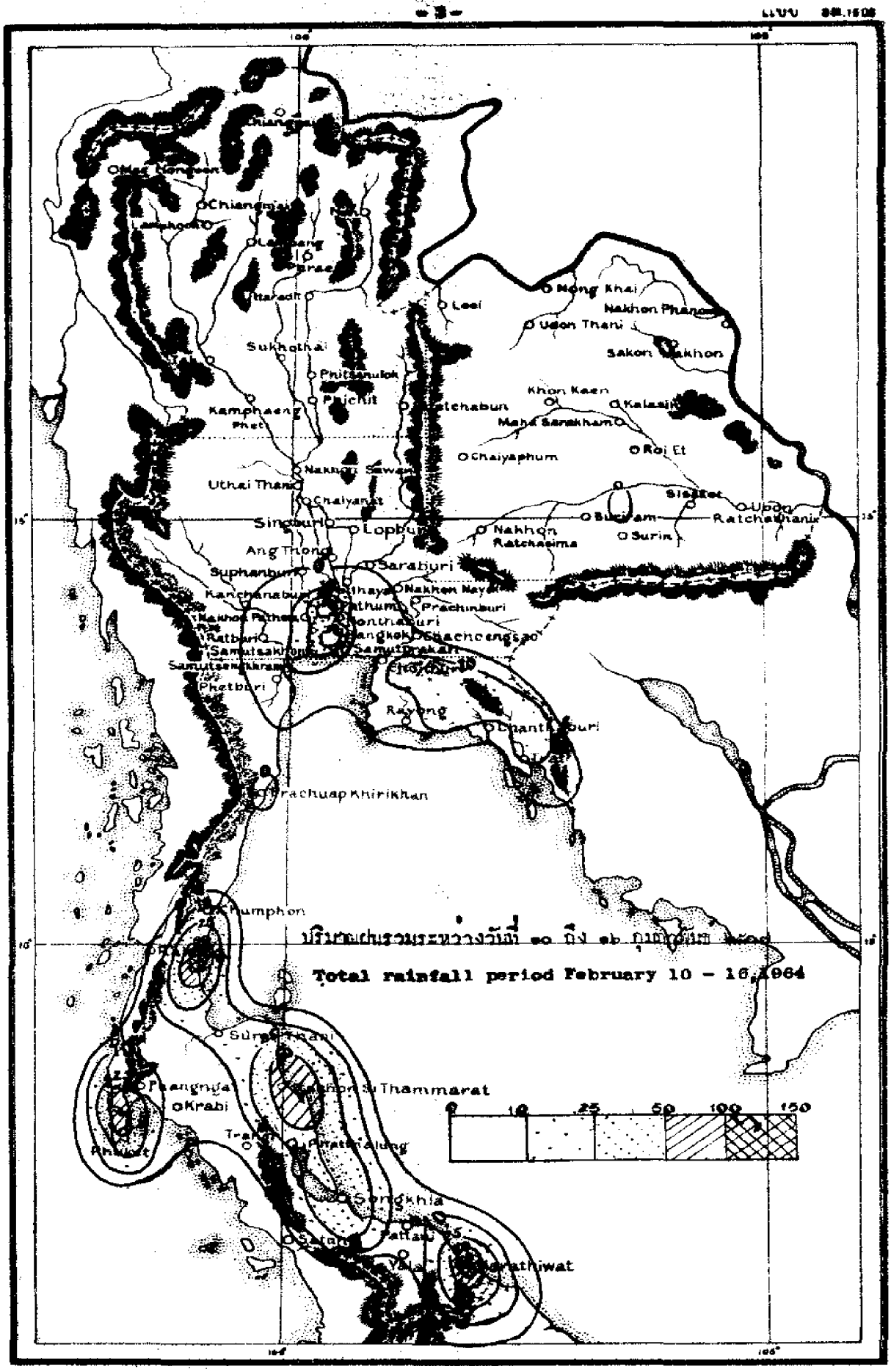

ปริมาณฝนรวมระหว่างวันที่ 10 ถึง 16 กุมภาพันธ์ 1964

Total rainfall period February 10 - 16, 1964

สถานีฝน	Station	วันที่และจำนวนน้ำฝนเป็นมิลลิเมตร Date and amount of rainfall in m.m. กุมภาพันธ์ February							ฝนรวม มม. Total m.m.	ฝนรวมตั้งแต่ 1 ม.ค. Accumulative rain-fall Since Jan.1	
		10	11	12	13	14	15	16		ฝนจริง Actual	สูง(+)ต่ำ(-) กว่าปกติ Above(+) below(-) Normal
ภาคเหนือ	Northern Part										
1.จ.เชียงราย	Chiangrai*								0.0	5.4	- 3.7
2.อ.แม่สาย	Mae Sai								0.0		
3.อ.เชียงแสน	Chiangsaen								0.0		
4.อ.แม่จัน	Mae Chan								0.0		
5.อ.เชียงของ	Chiangkhong								0.0		
6.อ.เทิง	Thoeng								0.0		
7.อ.แม่สรวย	Mae Sruai								0.0		
8.อ.เชียงคำ	Chiangkham								0.0		
9.อ.พาน	Phan								0.0		
10.อ.เวียงป่าเป้า	Wiang Pa Pao								0.0		
11.อ.พะเยา	Phayao								0.0		
12.จ.แม่ฮ่องสอน	Mae Hongson*								0.0	0.0	- 19.4
13.อ.ปาย	Pai*	..	..	..	..	..	..	..	..		
14.อ.ขุนยวม	Khun Yuam								0.0		
15.อ.แม่สะเรียง	Mae Sariang*								0.0	0.0	- 16.8
16.จ.เชียงใหม่	Chiangmai*								0.0	1.9	- 14.9
17.อ.ฝาง	Fang								0.0		
18.อ.เชียงดาว	Chiangdao								0.0		
19.อ.แม่แตง	Mae Taeng								0.0		
20.อ.ดอยสะเก็ด	Doi Saket								0.0		
21.อ.ฮางดง	Hang Dong								0.0		
22.อ.สันทราย	San Sai								0.0		
23.อ.สันป่าตอง	San Pa Tong								0.0		
24.อ.สันกำแพง	San Kamphaeng								0.0		
25.อ.จอมทอง	Chom Thong								0.0		
26.อ.ฮอด	Hot								0.0		
27.จ.ลำพูน	Lamphun								0.0		
28.จ.ลำปาง	Lampang*								0.0	1.4	- 14.5
29.อ.แจ้ห่ม	Chae Hom								0.0		
30.อ.สบปราบ	Sop Prap								0.0		
31.อ.เกาะคา	Ko Kha								0.0		
32.อ.เถิน	Thoen								0.0		
33.จ.แพร่	Phrae								0.0		
34.สนามบินแพร่	Phrae Airport*								0.0	0.1	- 17.3
35.อ.สูงเม่น	Sung Men								0.0		
36.จ.น่าน	Nan*								0.0	1.8	- 23.8
37.อ.ทุ่งช้าง	Thung Chang								0.0		

สถานีฝน	Station	วันที่และจำนวนน้ำฝนเป็นมิลลิเมตร Date and amount of rainfall in m. m. กุมภาพันธ์ February 10	11	12	13	14	15	16	ฝนรวม มม. Total m. m.	ฝนรวมตั้งแต่ 1 ม.ค. Accumulative rain-fall Since Jan. 1 ฝนจริง Actual	สูง(+)ต่ำ(-) กว่าปกติ Above(+) Below(-) Normal
38. อ.นาน้อย	Na Noi								0.0		
39. จ.อุตรดิตถ์	Uttaradit*								0.0	0.3	- 22.3
40. อ.ลับแล	Lap Lae								0.0		
41. อ.น้ำปาด	Nam Pat								0.0		
42. จ.ตาก	Tak								0.0		
43. สนามบินตาก	Tak Airport*								0.0	1.4	- 6.8
44. อ.บ้านตาก	Ban Tak								0.0		
45. อ.แม่สอด	Mae Sot*								0.0	12.3	+ 3.7
46. เขื่อนภูมิพล	Bhumibol Dam*								0.0		
47. จ.สุโขทัย	Sukhothai								0.0	0.0	- 15.9
48. อ.สวรรคโลก	Sawankhalok								0.0		
49. อ.กงไกรลาศ	Kongkrailat								0.0		
50. จ.พิษณุโลก	Phitsanulok*								0.0	0.1	- 28.1
51. อ.พรหมพิราม	Phrom Phiram								0.0		
52. อ.วังทอง	Wang Thong								0.0		
53. จ.กำแพงเพชร	Kamphaeng Phet								0.0	0.0	- 13.2
54. จ.พิจิตร	Phichit								0.0	3.5	- 21.1
55. อ.บางมูลนาค	Bang Munnak								0.0		
56. อ.ตะพานหิน	Taphanhin								0.0		
57. จ.เพชรบูรณ์	Phetchabun*								0.0	0.7	- 23.2
58. อ.หล่มเก่า	Lom Kao								0.0		
59. อ.หล่มสัก	Lom Sak								0.0		
60. อ.ชนแดน	Chon Daen								0.0		
<u>ภาคตะวันออกเฉียงเหนือ</u>	<u>Northeastern Part</u>										
1. จ.เลย	Loei*								0.0	9.0	- 8.2
2. อ.ท่าลี่	Tha Li								0.0		
3. อ.เชียงคาน	Chiangkhan								0.0		
4. อ.ด่านซ้าย	Dan Sai								0.0		
5. จ.หนองคาย	Nong Khai								0.0	4.1	- 27.7
6. อ.บึงกาฬ	Bung Kan								0.0		
7. อ.โพนพิสัย	Phon Phisai								0.0		
8. อ.ท่าบ่อ	Tha Bo								0.0		
9. จ.อุดรธานี	Udon Thani*								0.0	0.6	- 10.7
10. อ.บ้านผือ	Ban Phu								0.0		
11. อ.หนองหาร	Nong Han								0.0		
12. จ.สกลนคร	Sakon Nakhon*								0.0	0.0	- 15.1
13. อ.วานรนิวาส	Wanon Niwat								0.0		
14. อ.พรรณานิคม	Phanna Nikhom								0.0		

สถานีฝน	Station	วันที่และจำนวนน้ำฝนเป็นมิลลิเมตร Date and amount of rainfall in m.m. กุมภาพันธ์ February							ฝนรวม มม. Total m.m.	ฝนรวมตั้งแต่ 1 ม.ค. Accumulative rain-fall Since Jan.1	
		10	11	12	13	14	15	16		ฝนจริง Actual	สูง(+)ต่ำ(-) กว่าปกติ Above(+) Below(-) Normal
15.จ.นครพนม	Nakhon Phanom*								0.0	0.0	- 28.4
16.อ.บ้านแพง	Ban Phaeng								0.0		
17.อ.ท่าอุเทน	Tha Uten								0.0		
18.อ.นาแก	Na Kae								0.0		
19.อ.ธาตุพนม	That Phanom								0.0		
20.อ.มุกดาหาร	Mukdahan*								0.0	0.2	- 19.2
21.จ.ชัยภูมิ	Chaiyaphum*								0.0	0.0	- 3.6
22.อ.ภูเขียว	Phu Khieo								0.0		
23.อ.เกษตรสมบูรณ์	Kaset Sombun								0.0		
24.อ.คอนสวรรค์	Khon Sawan								0.0		
25.อ.จตุรัส	Chaturat								0.0		
26.อ.บำเหน็จณรงค์	Bamnet Narong								0.0		
27.จ.ขอนแก่น	Khon Kaen*								0.0	0.0	- 21.6
28.อ.น้ำพอง	Nam Phong								0.0		
29.อ.ภูเวียง	Phu Wiang								0.0		
30.อ.ชุมแพ	Chum Phae								0.0		
31.อ.ชนบท	Chonnabot								0.0		
32.อ.มัญจาคีรี	Mancha Khiri								0.0		
33.อ.พล	Phon								0.0		
34.จ.มหาสารคาม	Maha Sarakham								0.0	0.0	- 11.2
35.อ.พยัคฆภูมิพิสัย	Phayakkhaphum Phisai								0.0		
36.อ.บรบือ	Borabu								0.0		
37.จ.กาฬสินธุ์	Kalasin								0.0	0.0	- 24.9
38.อ.สหัสขันธ์	Sahatsakhan								0.0		
39.อ.ยางตลาด	Yang Talat								0.0		
40.อ.กันทรวิชัย	Kanthara Wichai								0.0		
41.อ.กมลาไสย	Kamalasai								0.0		
42.จ.ร้อยเอ็ด	Roi Et*								0.0	8.1	- 9.1
43.อ.โพนทอง	Phon Thong								0.0		
44.อ.เสลภูมิ	Selaphum								0.0		
45.อ.ธวัชบุรี	Thawatburi								0.0		
46.อ.จตุรพักตรพิมาน	Chaturaphak Phiman								0.0		
47.อ.เกษตรวิสัย	Kaset Wisai								0.0		
48.อ.สุวรรณภูมิ	Suwannaphum								0.0		
49.จ.นครราชสีมา	Nakhon Ratchasima*								0.0	0.0	- 23.8
50.อ.บัวใหญ่	Bun Yai								0.0		
51.อ.พิมาย	Phimai								0.0		
52.อ.จักราช	Chakkarat								0.0		

สถานีฝน	Station	วันที่และจำนวนน้ำฝนเป็นมิลลิเมตร Date and amount of rainfall in m.m. กุมภาพันธ์ February 10	11	12	13	14	15	16	ฝนรวม m.m. Total m.m.	ฝนรวมตั้งแต่ 1 ม.ค. Accumulative rain-fall Since Jan. 1 ฝนจริง Actual	สูง(+)ต่ำ(-)กว่าปกติ Above(+) Below(-) Normal
53.อ.โชคชัย	Chok Chai								0.0		
54.อ.ด่านขุนทด	Dan Khunthot								0.0		
55.อ.โนนไทย	Non Thai								0.0		
56.อ.สูงเนิน	Sung Noen								0.0		
57.อ.ปักธงชัย	Pak Thong Chai								0.0		
58.อ.สีคิ้ว	Si Khiu								0.0		
59.อ.ครบุรี	Khonburi								0.0		
60.จ.บุรีรัมย์	Buriram								0.0	0.0	- 13.4
61.อ.พุทไธสง	Phut Thai Song								0.0		
62.อ.ลำปลายมาศ	Lam Plai Mat								0.0		
63.อ.นางรอง	Nang Rong								0.0		
64.อ.ประโคนชัย	Prakhon Chai								0.0		
65.จ.สุรินทร์	Surin*	T							T	0.3	- 5.1
66.อ.ท่าตูม	Tha Tum	1.2							1.2		
67.อ.รัตนบุรี	Rattanaburi								0.0		
68.อ.ปราสาท	Prasat								0.0		
69.อ.สังขะ	Sangkha								0.0		
70.จ.ศรีสะเกษ	Sisaket								0.0	0.0	- 4.9
71.อ.ราษีไศล	Rasisalai								0.0		
72.อ.อุทุมพรพิสัย	Uthumphon Phisai								0.0		
73.อ.กันทรารมย์	Kantharatrom								0.0		
74.อ.ขุขันธ์	Khukhan								0.0		
75.กันทราลักษ์	Kantharalak								0.0		
76.จ.อุบลราชธานี	Ubon Ratchathani*								0.0	8.8	+ 1.5
77.อ.เขมราฐ	Khemmarat								0.0		
78.อ.มหาชนะชัย	Maha Chana Chai								0.0		
79.อ.อำนาจเจริญ	Amnat Charoen								0.0		
80.อ.ยะโสธร	Yasothon								0.0		
81.อ.ตระการพืชผล	Trakan Phut Phon								0.0		
82.อ.คำเขื่อนแก้ว	Kham Khuan Kaeo								0.0		
83.อ.เขื่องใน	Khuang Nai								0.0		
84.อ.โขงเจียม	Khong Chiam								0.0		
85.อ.พิบูลมังสาหาร	Phibun Mangsahan								0.0		
86.อ.เดชอุดม	Det Udom								0.0		
<u>ภาคกลาง</u>	<u>Central Part</u>										
1.จ.นครสวรรค์	Nakhon Sawan*								0.0	3.4	- 24.2
2.อ.บรรพตพิสัย	Banphot Phisai								0.0		
3.อ.ลาดยาว	Lat Yao								0.0		

สถานีฝน	Station	วันที่และจำนวนน้ำฝนเป็นมิลลิเมตร Date and amount of rainfall in m.m. กุมภาพันธ์ February 10	11	12	13	14	15	16	ฝนรวม มม. Total m.m.	ฝนรวมตั้งแต่ 1 ม.ค. Accumulative rain-fall Since Jan.1 ฝนจริง Actual	สูง(+)ต่ำ(-) กว่าปกติ Above(+) Below(-) Normal
4.อ.ชุมแสง	Chumsaeng								0.0		
5.อ.พยุหคีรี	Phayuha Khiri								0.0		
6.จ.อุทัยธานี	Uthai Thani								0.0	4.3	- 3.5
7.อ.หนองฉาง	Nong Chang								0.0		
8.อ.หนองขาหย่าง	Nong Kha Yang								0.0		
9.จ.ชัยนาท	Chainat								0.0	5.2	- 5.5
10.อ.มโนรมย์	Manorom								0.0		
11.อ.วัดสิงห์	Wat Sing								0.0		
12.จ.สิงห์บุรี	Singburi								0.0	2.1	- 5.6
13.อ.อินทรบุรี	Inburi								0.0		
14.อ.บางระจัน	Bangrachan								0.0		
15.อ.พรหมบุรี	Phromburi								0.0		
16.จ.ลพบุรี	Lopburi*								0.0	2.6	- 13.9
17.อ.บ้านหมี่	Ban Mi								0.0		
18.อ.ไชยบาดาล	Chai Badan								0.0		
19.อ.ท่าวุ้ง	Tha Wung								0.0		
20.จ.สุพรรณบุรี	Suphanburi*								0.0	5.8	- 11.7
21.อ.เดิมบางนางบวช	Doembang Nangbuat								0.0		
22.อ.ศรีประจัน	Si Prachan								0.0		
23.อ.สองพี่น้อง	Song Phi Nong								0.0		
24.จ.อ่างทอง	Ang Thong								0.0	0.0	- 27.2
25.อ.โพธิ์ทอง	Pho Thong								0.0		
26.อ.ไชโย	Chaiyo								0.0		
27.อ.วิเศษไชยชาญ	Wiset Chaichan								0.0		
28.อ.ป่าโมก	Pa Mok								0.0		
29.จ.สระบุรี	Saraburi								0.0	0.0	- 11.1
30.อ.หนองแค	Nong Khae								0.0		
31.อ.แก่งคอย	Kaeng Khoi								0.0		
32.จ.พระนครศรีอยุธยา	Ayutthaya								0.0	0.0	- 26.0
33.อ.บางไทร	Bang Sai								0.0		
34.อ.บางบาล	Bang Ban								0.0		
35.อ.เสนา	Sena								0.0		
36.อ.ท่าเรือ	Tha Rua								0.0		
37.อ.ผักไห่	Phak Hai								0.0		
38.อ.บางปะอิน	Bang Pa-in								0.0		
39.จ.นครนายก	Nakhon Nayok								0.0	0.0	- 41.0
40.อ.ปากพลี	Pak Phli								0.0		
41.อ.บ้านนา	Ban Na		0.7						0.7		

สถานีฝน	Station	วันที่และจำนวนน้ำฝนเป็นมิลลิเมตร Date and amount of rainfall in m.m. กุมภาพันธ์ February 10	11	12	13	14	15	16	ฝนรวม ม.ม. Total m.m.	ฝนรวมตั้งแต่ 1 ม.ค. Accumulative rain-fall Since Jan.1 ฝนจริง Actual	สูง(+)ต่ำ(-) กว่าปกติ Above(+) Below(-) Normal
42.จ.ปราจีนบุรี	Prachinburi*	T							T	0.0	- 30.7
43.อ.บ้านสร้าง	Ban Sang								0.0		
44.อ.ศรีมหาโพธิ์	Si Maha Pho								0.0		
45.อ.กบินทร์บุรี	Kabinburi								0.0		
46.อ.วัฒนานคร	Watthana Nakhon								0.0		
47.อ.อรัญประเทศ	Aranyaprathet*								0.0	0.0	- 15.7
48.จ.ปทุมธานี	Pathum Thani		51.0						51.0	51.0	+ 29.4
49.อ.ธัญบุรี	Thanyaburi		4.4						4.4		
50.จ.นนทบุรี	Nonthaburi		17.5						17.5	17.5	- 4.0
51.อ.บางบัวทอง	Bang Bua Thong		8.0						8.0		
52.จ.กาญจนบุรี	Kanchanaburi*		T	0.5					0.5	0.5	- 27.8
53.อ.ท่าม่วง	Tha Muang								0.0		
54.จ.นครปฐม	Nakhon Pathom								0.0	0.0	- 17.0
55.อ.นครชัยศรี	Nakhon Chai Si								0.0		
56.จ.ธนบุรี	Thonburi								0.0	0.0	- 5.3
57.จ.พระนคร	Bangkok*		73.0						73.0	84.3	+ 53.3
58.สนามบินดอนเมือง	Don Muang*		15.0						15.0	15.8	- 0.5
59.อ.บางเขน	Bang Khen								0.0		
60.อ.มีนบุรี	Minburi								0.0		
61.อ.ลาดกระบัง	Lat Krabang		4.1						4.1		
62.อุตุฯบางนา	Bang Na*		13.2						13.2		
63.จ.ฉะเชิงเทรา	Chachoengsao								0.0	0.0	- 22.7
64.จ.ราชบุรี	Ratburi		7.8						7.8	38.1	+ 7.2
65.อ.บ้านโป่ง	Ban Pong								0.0		
66.อ.ปากท่อ	Pak Tho		6.0						6.0		
67.อ.โพธาราม	Photharam								0.0		
68.จ.สมุทรสงคราม	Samut Songkhram								0.0	0.0	- 10.7
69.อ.อัมพวา	Amphawa		8.5						8.5		
70.อ.บางคนที	Bang Khonthi		14.2						14.2		
71.จ.สมุทรสาคร	Samut Sakhon								0.0	4.3	- 29.0
72.จ.สมุทรปราการ	Samut Prakan		6.6						6.6	7.7	- 31.0
73.อ.บางพลี	Bang Phli		11.6						11.6		
74.อ.พระประแดง	Phrapradaeng								0.0		
75.บางปู	Bang Pu								0.0		
76.ป้อมพระจุลฯ	Pom Phrachun*		39.1						39.1		
<u>อ่าวไทยฝั่งตะวันออก</u>	<u>Gulf of Thailand East Coast</u>										
1.จ.ชลบุรี	Chonburi*	0.1	0.4						0.5	2.7	- 26.8
2.อ.พนัสนิคม	Phanat Nikhom	9.9							9.9		

สถานีฝน	Station	วันที่และจำนวนน้ำฝนเป็นมิลลิเมตร Date and amount of rainfall in m. m. กุมภาพันธ์ February 10	11	12	13	14	15	16	ฝนรวม มม. Total m. m.	ฝนรวมตั้งแต่ 1 ม.ค. Accumulative rain-fall Since Jan. 1 ฝนจริง Actual	สูง(+)ต่ำ(-) กว่าปกติ Above(+) Below(-) Normal
3.อ.บ้านบึง	Ban Bung	13.7	5.1						18.8		
4.อ.พานทอง	Phan Thong								0.0		
5.อ.ศรีราชา	Si Racha								0.0		
6.อ.สีชัง	Si Chang*	1.4	1.3						2.7		
7.อ.สัตหีบ	Sattahip*	1.2	3.4						4.6	100.8	- 58.1
8.จ.ระยอง	Rayong*								0.0	4.2	- 16.1
9.อ.บ้านค่าย	Ban Khai		3.2						3.2		
10.อ.แกลง	Klaeng		12.5						12.5		
11.จ.จันทบุรี	Chanthaburi*	0.2	3.8						4.0	42.2	- 19.6
12.อ.โป่งน้ำร้อน	Pong Namron								0.0		
13.อ.ท่าใหม่	Tha Mai	7.9	5.7						13.6		
14.อ.มะขาม	Makham	18.2							18.2		
15.จ.ตราด	Trat	10.7							10.7	147.7	+ 61.2
16.อ.เขาสมิง	Khao Saming								0.0		
17.อ.แหลมงอบ	Laem Ngop								0.0		
18.อ.คลองใหญ่	Khlong Yai*		1.4						1.4	158.4	+112.4
อ่าวไทยฝั่งตะวันตก	Gulf of Thailand, West Coast										
1.จ.เพชรบุรี	Phetburi								0.0	0.0	- 25.3
2.อ.บ้านแหลม	Ban Laem								0.0		
3.จ.ประจวบคีรีขันธ์	Prachuap Khirikhan*	T	T						T	148.8	+ 94.3
4.อ.หัวหิน	Hua Hin*	1.2	T						1.2	79.9	+ 52.7
5.จ.ชุมพร	Chumphon*			T	7.5	5.1		T	12.6	104.4	- 11.2
6.อ.ท่าแซะ	Tha Sae								0.0		
7.อ.สวี	Sawi					29.4			29.4		
8.อ.หลังสวน	Lang Suan			3.8	24.2	74.6	2.8		105.1		
9.จ.สุราษฎร์ธานี	Bandon*				12.7		2.2		14.9	59.0	- 9.8
10.อ.ไชยา	Chaiya			17.2	4.3				21.5		
11.อ.บ้านนาสาร	Ban Nasan								0.0		
12.จ.นครศรีธรรมราช	Nakhon Si Thammarat*		4.0	4.5	49.0	1.8	9.1	2.1	70.5	346.0	+ 40.2
13.อ.สิชล	Sichon								0.0		
14.อ.ฉวาง	Chawang								0.0		
15.อ.ร่อนพิบูลย์	Ron Phibun								0.0		
16.อ.ทุ่งสง	Thung Song			1.3	20.5	T	2.9		24.7		
17.อ.ปากพนัง	Pak Phanang		1.8		52.9				54.7		
18.จ.พัทลุง	Phatthalung								0.0	257.9	+ 29.5
19.อ.เขาไชยสน	Khao Chai Son		3.6	18.9					22.5		
20.จ.สงขลา	Songkhla*		T	8.0	13.4	0.7	12.2		34.3		
21.อ.รัตภูมิ	Rattaphum			18.7	13.6				32.3		

สถานีฝน	Station	วันที่และจำนวนน้ำฝนเป็นมิลลิเมตร Date and amount of rainfall in m.m. กุมภาพันธ์ February 10	11	12	13	14	15	16	ฝนรวม มม. Total m.m.	ฝนรวมตั้งแต่ 1 ม.ค. Accumulative rain-fall Since Jan.1 ฝนจริง Actual	สูง(+)ต่ำ(-) กว่าปกติ Above(+) Below(-) Normal
22.อ.หาดใหญ่	Hat Yai		1.9	1.6			42.3		45.8		
23.อ.สะเดา	Sadao								0.0		
24.จ.ปัตตานี	Pattani								0.0	64.6	- 43.9
25.อ.หนองจิก	Nong Chik								0.0		
26.อ.ยะหริ่ง	Yaring		1.8	13.2					15.0		
27.อ.ปะนาเระ	Panare			2.5					2.5		
28.จ.ยะลา	Yala	..	..	..	..	..	..	..	..		
29.จ.นราธิวาส	Narathiwat*		34.4	22.9	6.3	T	42.4	25.6	131.6	384.6	+ 6.3
30.อ.ตากใบ	Tak Bai		23.2	2.1		1.9			27.2		
31.อ.ยี่งอ	Yi Ngo		11.9	30.9					42.8		
<u>ภาคใต้ฝั่งตะวันตก</u>	<u>Southern Part West Coast</u>										
1.จ.ระนอง	Ranong*			T	T	3.4	0.2	0.7	4.3	29.3	- 29.0
2.อ.กระบุรี	Kraburi								0.0		
3.จ.พังงา	Phang Nga		6.9		8.1				15.0		
4.อ.ตะกั่วป่า	Takua Pa			15.5	2.4				17.9		
5.อ.ตะกั่วทุ่ง	Takua Thung			9.3	7.9				17.2		
6.อ.ท้ายเหมือง	Thai Muang			51.5					51.5		
7.จ.ภูเก็ต	Phuket*	..	..	..	..	..	..	..	..		
8.สนามบินภูเก็ต	Phuket Airport*	3.7	12.8	8.4	11.4		6.0	7.3	49.6	136.4	+ 73.7
9.จ.กระบี่	Krabi								0.0		
10.อ.คลองท่อม	Khlong Thom				4.1				4.1		
11.สนามบินตรัง	Trang Airport*						1.4	3.0	4.4	28.1	- 38.9
12.อ.ปะเหลียน	Pa Lian								0.0		
13.อ.สิเกา	Si Kao								0.0		
14.อ.ย่านตาขาว	Yan Ta Khao								0.0		
15.จ.สตูล	Satun								0.0	2.6	- 63.3
16.อ.ละงู	La Ngu								0.0		

<u>หมายเหตุ</u> ช่องว่าง = ไม่มีฝน
* = สถานีตรวจอากาศ
T = ฝนเล็กน้อยวัดไม่ได้
.. = ไม่มีรายงาน

<u>Remark</u> Blank = No rain
* = Synoptic Station
T = Trace
.. = No report

อุณหภูมิสูงสุดและต่ำสุดประจำวันที่ ๑๐ ถึง ๑๖ กุมภาพันธ์ ๒๕๐๗

Daily Max. and Min. Temperature **February 10 - 16, 1964**

สถานี	Station	อุณหภูมิสูงสุดและต่ำสุดเป็นองศาเซ็นเตรด Max. and Min. Temperature in degrees C							ค่าเฉลี่ยสูงสุดและต่ำสุด Average Max. Min.	ค่าเฉลี่ยประจำสัปดาห์ Weekly Mean	ค่าปกติประจำเดือน Monthly Normal
		10	11	12	13	14	15	16			
ภาคเหนือ	**Northern Part**										
เชียงราย	Chiangrai	29.4 10.2	33.3 9.6	30.4 11.2	30.7 14.3	31.1 13.2	31.4 12.2	33.1 12.9	31.2 11.9	21.6	21.7
แม่ฮ่องสอน	Mae Hongson	33.0 11.4	33.3 12.8	33.6 12.9	33.0 14.4	33.0 12.9	33.3 14.0	34.0 13.8	33.3 13.1	23.2	23.1
ปาย	Pai	.. ..	.. ..	.. ..	.. ..	.. ..	.. ..	.. ..	.. ..	..	..
ขุนยวม	Khun Yuam	.. ..	.. ..	.. ..	.. ..	.. ..	.. ..	.. ..	.. ..	..	..
แม่สะเรียง	Mae Sariang	34.0 9.9	35.5 11.2	35.5 11.2	35.1 11.7	35.1 13.2	34.8 14.3	35.5 13.0	35.1 12.1	23.6	23.5
เชียงใหม่	Chiangmai	32.1 10.9	33.2 11.5	31.7 12.6	32.2 15.6	31.8 14.4	32.7 13.4	33.5 14.7	32.5 13.3	22.9	23.1
ฝาง	Fang	31.4 ..	32.1 8.5	31.5 9.7	.. 11.0	.. ..	.. ..	.. ..	.. ..	..	..
ลำปาง	Lampang	34.2 11.4	34.8 11.2	32.8 12.8	36.5 16.0	33.7 14.8	34.3 12.7	35.6 15.6	34.6 13.5	24.1	23.8
น่าน	Nan	33.4 10.5	34.2 11.8	32.9 13.3	32.7 14.6	33.0 13.4	33.2 12.2	33.8 13.5	33.3 12.8	23.1	23.7
แพร่	Phrae	34.2 9.7	34.6 10.3	34.6 9.7	29.9 14.0	34.0 12.2	34.8 11.7	34.8 14.4	33.8 11.7	22.8	24.5
อุตรดิตถ์	Uttaradit	35.8 14.5	36.1 13.6	34.2 16.4	34.4 16.8	34.4 16.0	35.5 15.5	36.3 18.3	35.2 15.8	25.5	26.4
ตาก	Tak	35.2 14.1	35.9 13.5	33.6 17.1	33.1 18.0	34.5 16.2	34.7 17.1	36.6 21.1	34.8 16.7	25.8	26.5
เขื่อนภูมิพล	Bhumibol Dam	34.6 16.7	.. 18.0	.. ..	32.6 ..	33.5 17.2	.. 17.0	35.6 ..	34.1 17.2	25.7	..
แม่สอด	Mae Sot	35.2 13.0	35.1 14.0	34.4 15.5	33.4 17.0	34.8 15.4	35.2 16.4	35.1 20.0	34.7 15.9	25.3	25.2
พิษณุโลก	Phitsanulok	34.9 16.1	35.0 17.7	34.0 19.5	34.2 19.3	34.5 19.5	35.0 19.7	35.5 22.0	34.7 19.1	26.9	26.7
เพชรบูรณ์	Phetchabun	36.5 13.3	35.9 13.7	33.4 18.4	34.0 15.6	33.8 15.3	35.3 16.9	36.7 17.2	34.9 15.8	25.4	25.8
ภาคตะวันออกเฉียงเหนือ	**Northeastern Part**										
เลย	Loei	35.2 10.9	33.8 12.3	31.8 15.6	31.8 14.0	33.0 14.8	32.6 14.5	34.9 16.0	33.3 14.0	23.7	21.4
อุดรธานี	Udon Thani	34.7 13.7	33.1 16.8	31.5 17.1	31.4 16.2	32.0 16.2	33.0 16.5	34.7 17.8	32.9 16.3	24.6	25.0
นครพนม	Nakhon Phanom	35.5 19.9	33.0 19.4	30.0 20.6	29.8 15.6	31.6 16.5	32.8 18.7	34.5 18.0	32.5 18.4	25.5	23.8
มุกดาหาร	Mukdahan	35.3 19.8	32.7 17.6	32.1 17.2	31.2 17.8	32.5 16.9	33.5 17.4	34.7 17.7	33.1 17.7	25.4	24.8
สกลนคร	Sakon Nakhon	35.5 17.0	32.9 20.3	31.3 16.0	30.0 15.0	32.1 15.2	33.5 18.3	35.0 18.2	32.9 16.9	24.9	23.9
ขอนแก่น	Khon Kaen	35.8 18.2	34.0 20.0	32.8 19.0	32.0 17.6	31.8 18.8	33.2 19.2	34.5 19.2	33.4 18.8	26.1	25.[illegible]
ร้อยเอ็ด	Roi Et	34.2 21.7	33.0 21.4	32.0 18.8	31.4 18.7	32.5 18.8	33.1 20.0	35.0 21.0	33.0 20.0	26.5	25.7
ชัยภูมิ	Chaiyaphum	35.0 17.9	32.7 19.4	31.5 21.9	31.1 21.2	32.0 20.7	32.8 20.0	34.7 20.2	32.8 20.2	26.5	..
อุบลราชธานี	Ubon Ratchathani	35.5 21.5	32.4 20.8	32.5 18.7	32.8 19.7	33.7 20.2	34.5 19.7	34.5 19.8	33.7 20.0	27.4	26.1
สุรินทร์	Surin	33.2 21.3	33.4 21.6	32.0 18.0	32.4 17.9	32.5 18.3	33.7 20.2	34.6 20.9	33.1 19.7	26.4	26.8
นครราชสีมา	Nakhon Ratchasima	36.1 19.7	34.0 22.6	31.9 18.5	31.9 19.0	32.3 19.7	34.0 19.2	35.8 19.5	33.7 19.7	26.7	26.8

สถานี	Station	อุณหภูมิสูงสุดและต่ำสุดเป็นองศา ซ. Max. and Min. Temperature in degree C. 10	11	12	13	14	15	16	สูงสุดเฉลี่ย ต่ำสุด Average Max. Min.	เฉลี่ยในสัปดาห์ Weekly Mean	ค่าปกติประจำเดือน Monthly Normal
ภาคกลาง	**Central Part**										
นครสวรรค์	Nakhon Sawan	35.9 17.1	35.3 18.2	34.0 22.1	34.7 19.7	34.2 19.3	35.6 20.5	37.1 21.2	35.3 19.8	27.6	27.7
ลพบุรี	Lopburi	36.5 22.8	35.3 21.3	33.8 20.6	33.9 21.5	30.5 24.2	36.9 21.5	37.4 22.5	34.9 22.4	28.7	28.5
สุพรรณบุรี	Suphanburi	35.0 21.3	34.7 20.7	33.8 20.5	34.4 21.0	34.1 20.2	35.8 21.5	36.1 21.1	34.7 21.3	28.0	27.5
กาญจนบุรี	Kanchanaburi	33.6 20.8	34.5 19.1	33.0 20.5	33.6 19.5	33.3 19.0	35.1 20.1	36.0 20.6	34.2 20.2	27.2	27.9
ปราจีณบุรี	Prachinburi	35.5 23.5	34.0 23.8	34.0 21.5	34.2 21.5	34.8 22.5	35.6 20.8	36.4 21.7	34.9 22.2	28.6	27.2
อรัญประเทศ	Aranyaprathet	35.0 22.8	34.5 23.5	34.3 21.3	34.0 21.4	34.5 21.2	36.2 21.1	36.2 20.6	35.1 21.4	28.3	28.0
พระนคร	Bangkok	33.8 24.2	33.4 24.4	30.9 22.8	34.6 21.4	35.1 23.6	35.9 23.7	35.5 24.0	34.8 23.3	28.8	27.9
ดอนเมือง	Don Muang	34.3 24.6	34.3 23.8	33.5 23.5	33.8 20.6	34.1 23.0	35.4 23.4	33.6 23.6	34.4 23.2	29.3	27.7
ป้อมพระจุลจอมเกล้า	Pom Phrachun	30.3 25.7	30.4 24.4	30.3 23.3	30.8 22.8	31.2 21.5	31.8 22.9	31.0 24.1	30.9 23.6	27.3	..
อ่าวไทยฝั่งตะวันออก	**Gulf of Thailand, East Coast**										
ชลบุรี	Chonburi	31.0 24.7	32.2 24.2	33.9 23.1	34.5 23.4	34.6 23.0	35.5 21.6	32.8 22.9	33.5 23.3	28.4	27.3
เกาะสีชัง	Ko Sichang	29.8 24.9	31.2 25.3	33.6 24.2	32.7 24.7	34.0 25.1	33.2 24.1	31.5 24.9	32.2 24.7	29.0	..
สัตหีบ	Sattahip	31.5 23.1	33.1 21.0	34.2 22.0	32.6 23.0	34.3 24.5	34.3 23.6	34.2 25.1	33.5 23.2	28.4	29.4
ระยอง	Rayong	31.2 23.5	31.8 23.2	33.6 21.4	33.5 21.5	33.8 23.2	32.8 21.8	.. 22.4	32.6 22.4	27.5	..
บ้านเพ	Ban Phe	.. 19.9	32.0 ..	32.2 20.0	33.0 19.2	32.5 19.2	33.6 19.6	.. 20.6	32.9 19.8	26.4	..
จันทบุรี	Chanthaburi	32.2 23.7	33.7 22.9	34.6 21.6	34.2 21.4	35.8 21.0	36.6 21.1	35.0 22.2	34.8 22.0	28.3	27.2
แหลมงอบ	Laem Ngop	.. 23.0	32.0 ..	31.2 23.4	33.4 23.6	33.6 22.4	.. 22.6	.. ..	32.6 23.0	27.8	..
คลองใหญ่	Khlong Yai	31.1 23.4	31.1 23.4	.. 22.5	33.3 22.9	32.5 21.4	.. 22.3	.. ..	32.0 22.7	27.4	26.9
อ่าวไทยฝั่งตะวันตก	**Gulf of Thailand, West Coast**										
หัวหิน	Hua Hin	28.5 22.9	30.6 23.0	31.3 23.5	30.6 23.0	31.5 22.0	31.5 22.0	31.8 23.5	30.9 22.8	26.9	26.5
ประจวบคีรีขันธ์	Prachuap Khirikhan	30.9 21.9	31.8 22.6	31.4 22.8	31.2 20.4	31.7 21.7	31.6 20.8	32.3 21.7	31.6 21.7	26.7	25.9
ชุมพร	Chumphon	31.3 21.1	31.8 21.5	31.1 22.3	30.2 22.4	30.5 23.1	30.9 22.2	31.3 22.2	31.0 22.1	26.6	26.1
สุราษฎร์ธานี	Bandon	31.4 19.6	30.8 21.0	32.0 20.3	31.4 21.2	32.4 21.9	32.0 21.4	33.1 22.7	31.9 21.2	26.6	26.9
นครศรีธรรมราช	Nakhon Si Thammarat	31.5 21.4	32.1 22.2	31.4 22.0	26.4 23.0	30.6 22.7	30.9 23.2	31.4 23.0	30.6 22.5	26.6	26.5
สงขลา	SongKhla	31.1 24.6	31.6 27.0	30.5 23.9	28.0 24.3	30.7 25.9	31.0 25.7	31.0 24.0	30.6 25.1	27.8	27.3
นราธิวาส	Narathiwat	30.9 21.8	29.4 23.0	29.8 22.5	29.3 22.6	30.7 22.8	29.3 26.3	30.6 24.1	30.0 23.3	26.7	26.3
ภาคใต้ฝั่งตะวันตก	**Southern Part, West Coast**										
ระนอง	Ranong	33.7 20.3	33.6 21.8	33.5 21.8	33.5 22.7	32.8 22.3	33.3 21.8	33.6 21.8	33.5 21.8	27.7	26.9
ภูเก็ต	Phuket	31.6 22.6	32.0 22.4	31.6 21.8	31.0 23.2	32.0 24.0	32.0 22.1	32.0 23.6	31.7 22.6	27.3	27.1
ตรัง	Trang	34.2 20.4	34.8 20.5	33.4 22.3	34.0 22.3	34.8 22.4	33.7 23.6	31.7 23.3	33.8 22.1	28.0	28.0

แก้ไขเพิ่มเติมรายงานอากาศประจำสัปดาห์ฉบับที่ ๖/๒๕๐๗ เนื่องจากได้รับรายงานเพิ่มเติมภายหลัง

Correction in Weekly Weather Report No.6/1964 for late report rainfall data

สถานีฝน	Station	วันที่และจำนวนน้ำฝนเป็นมิลลิเมตร Date and amount of rainfall in m. m. กุมภาพันธ์ February				ฝนรวม ม.ม. Total m. m.	ฝนรวมตั้งแต่ 1 ม.ค. Accumulative rainfall Since Jan. 1	
		6	7	8	9		จริง Actual	สูง(+)ต่ำ(-) กว่าปกติ Above(+) Below(-) Normal
<u>ภาคตะวันออกเฉียงเหนือ</u>	<u>Northeastern Part</u>							
๒๖.อ.บำเหน็จณรงค์	Bamnet Narong		6.2			6.2		
๓๕.อ.พยัคฆภูมิพิสัย	Phayakkhaphum Phisai			0.1		0.1		
๔๗.อ.เกษตรวิสัย	Kasset Wisai			1.2		1.2		
๔๘.อ.สุวรรณภูมิ	Suwannaphum				4.2	4.2		
๖๓.อ.นางรอง	Nang Rong			1.6		1.6		
๖๖.อ.ท่าตูม	Tha Tum				3.6	3.6		
๖๗.อ.รัตนบุรี	Rattanaburi				15.6	15.6		
๗๘.อ.มหาชนะชัย	Maha Chana Chai				22.5	22.5		
๘๐.อ.ยะโสธร	Yasothon			1.2		1.2		
<u>ภาคกลาง</u>	<u>Central Part</u>							
๓๙.จ.นครนายก	Nakhon Nayok				1.7	1.7	1.7	- 35.2
<u>อ่าวไทยฝั่งตะวันออก</u>	<u>Gulf of Thailand East Coast</u>							
๒.อ.พนัสนิคม	Phanat Nikhom				1.8	1.8		
๑๒.อ.โป่งน้ำร้อน	Pong Namron				17.0	17.0		
๑๓.อ.ท่าใหม่	Tha Mai			9.9		9.9		
๑๙.จ.ตราด	Trat			48.3		48.3	137.0	+ 61.3
<u>อ่าวไทยฝั่งตะวันตก</u>	<u>Gulf of Thailand West Coast</u>							
๑๘.จ.พัทลุง	Phatthalung 3.5		8.3			11.8	257.9	+ 53.4
<u>ภาคใต้ฝั่งตะวันตก</u>	<u>Southern Part West Coast</u>							
๓.จ.พังงา	Phang Nga				6.3	62.0	106.7	+ 22.7
๔.อ.ตะกั่วป่า	Takua Pa			4.2		16.7		
๕.อ.ตะกั่วทุ่ง	Takua Thung			4.1	6.1	22.1		

พิมพ์ที่โรงพิมพ์ กรมอุตุนิยมวิทยา บางกะปิ พระนคร
กรมอุตุนิยมวิทยา เจ้าของ
นาวาโท ช่าง กิติสิน ผู้พิมพ์ผู้โฆษณา พ.ศ. ๒๕๐๖

Thailand. Met. Report.

กรมอุตุนิยมวิทยา สำนักนายกรัฐมนตรี

รายงานอากาศประจำสัปดาห์ ระหว่างวันที่ ๑๗ ถึง ๒๓ กุมภาพันธ์ ๒๕๐๗

และ

การคาดหมายลักษณะอากาศ ระหว่างวันที่ ๒๔ กุมภาพันธ์ ถึง ๑ มีนาคม ๒๕๐๗

ฉบับที่ ๘ / ๒๕๐๗

พลเรือโท สนิท เวสารัชชนันท์

อธิบดีกรมอุตุนิยมวิทยา

METEOROLOGICAL DEPARTMENT

OFFICE OF THE PRIME MINISTER

BANGKOK THAILAND

WEEKLY WEATHER REPORT

DURING THE PERIOD FEBRUARY 17 — 23, 1964

AND

WEATHER OUTLOOK

DURING FEBRUARY 24 — MARCH 1, 1964

No. 8 / 1964

Sanit Vesa — rajananda

Vice Admiral, Director General

การคาดหมายลักษณะอากาศใน ๗ วันข้างหน้า
ตั้งแต่วันที่ ๒๔ ก.พ.– ๑ มี.ค. ๒๕๐๗

ลักษณะทั่วไป

บริเวณความกดอากาศสูงในประเทศจีนที่กำลังแรงขึ้น และจะแผ่ลงมาถึงประเทศไทย ซึ่งจะทำให้อากาศเย็นลงและมีฝนเล็กน้อยเป็นบางแห่งหรือเป็นพายุฝนฟ้าคนอง ตั้งแต่ตอนกลางชั้นไปในตอนต้นและกลางสัปดาห์นี้ และอุณหภูมิจะกลับสูงขึ้นประมาณวันสุดสัปดาห์ มรสุมในอ่าวไทยมีกำลังแรงขึ้นด้วย ซึ่งจะทำให้มีคลื่นปานกลางทางกลางอ่าวและทางตะวันออกของอ่าวไทย

ภาคเหนือ ภาคตะวันออกเฉียงเหนือ ภาคกลาง	คาดว่า มีฝนหรือพายุฝนฟ้าคนองเล็กน้อยเป็นบางแห่งและอุณหภูมิจะลดลงเล็กน้อยในตอนต้นและตอนกลางสัปดาห์ ในตอนปลายสัปดาห์อุณหภูมิจะเริ่มสูงขึ้น
อ่าวไทย ฝั่งตะวันออก	คาดว่า อากาศโปร่ง อุณหภูมิจะลดลงเล็กน้อยในครึ่งแรกของสัปดาห์ ส่วนในครึ่งหลังอากาศโปร่งเป็นส่วนมาก และอุณหภูมิจะสูงขึ้นเล็กน้อย
อ่าวไทย ฝั่งตะวันตก	คาดว่า ตลอดสัปดาห์อากาศโปร่งถึงมีเมฆคลุ้มบางส่วน กับจะมีฝนฟ้าคนองเป็นบางแห่งตามชายฝั่ง
ภาคใต้ ฝั่งตะวันตก	คาดว่า ตลอดสัปดาห์จะมีฝนเล็กน้อยเป็นบางแห่ง
กรุงเทพฯ และ ธนบุรี	คาดว่า มีฝนหรือฝนฟ้าคนองเล็กน้อยเป็นบางแห่งและอุณหภูมิจะลดลงเล็กน้อยในตอนต้นและตอนกลางสัปดาห์ ในตอนปลายสัปดาห์อุณหภูมิจะเริ่มสูงขึ้น

กรมอุตุนิยมวิทยา

๒๔ / ๒ /๒๕๐๗

Weather Outlook for the next seven days
From Feb. 24 – Mar. 1,1964

General Situation

Anticyclone in China mainland is intensifying and spreading southward to Thailand which will cause in decreasing in temperature and light rain or thundershowers in the Upper Thailand during the early and middle parts of the week and then slight increasing in temperature at the end of the period. Monsoon in the Gulf of Thailand will be strengthening which will accompany with moderate sea in the middle and western parts of the Gulf.

Northern Part: Northeastern Part: Central Part:	Light isolated rain orthundershowers and slight fall in temperature in the early and middle parts of the week, while increase in temperature towards the end of the week.
Gulf of Thailand, East Coast:	Fair with slight fall in temperature in the first half of the week, while fair weather with slight increase in temperature in the second half.
Gulf of Thailand, West Coast:	Fair to partly cloudy with isolated thundershowers along the coast throughout the week.
Southern Thailand, West Coast:	Light isolated showers throughout the week.
Bangkok and Thonburi:	Light isolated rain orthundershowers and slight fall in temperature in the early and middle parts of the week, while increase in temperature towards the end of the week.

Meteorological Department

สรุปลักษณะอากาศทั่วไปในรอบสัปดาห์
ระหว่างวันที่ ๑๗ – ๒๓ ก.พ.๒๕๐๗

๑. บริเวณความกดอากาศสูงในประเทศจีนได้มีกำลังแรงขึ้นและแผ่ลงมาปกคลุมประเทศไทยในระยะตอนต้นและตอนกลางของสัปดาห์ แล้วได้อ่อนกำลังลงในตอนปลายสัปดาห์

๒. ในตอนกลางสัปดาห์ อุณหภูมิในภาคตะวันออกเฉียงเหนือได้ลดลงประมาณ ๕° – ๗° ซ. ส่วนในภาคเหนือ, ภาคกลางและฝั่งตะวันออกของอ่าวไทยอุณหภูมิลดลงประมาณ ๒° – ๔° ซ. แล้วได้สูงขึ้นอีกในตอนปลายสัปดาห์

๓. ในตอนกลางสัปดาห์ซึ่งเป็นช่วงที่บริเวณความกดอากาศสูงในประเทศจีนได้แผ่ลงมาถึงประเทศไทยอย่างชัดเจนนั้น ปรากฏว่ามีฝนตกเกือบทั่วไปในทุกภาคของประเทศ เว้นแต่ทางบริเวณตอนเหนือของภาคเหนือซึ่งไม่มีฝนตก

๔. ในระหว่างสัปดาห์ อุณหภูมิที่ได้ลดลงต่ำสุดในภาคต่าง ๆ ของประเทศไทย ปรากฏดังนี้:–

ภาคเหนือ	๑๑.๐ ซ.ที่ จ.เชียงใหม่	เมื่อวันที่	๑๙ ก.พ.
ภาคตะวันออกเฉียงเหนือ	๑๔.๒ ซ.ที่ อ.มุกดาหาร จ.นครพนม	"	๒๒ "
ภาคกลาง	๑๙.๐ ซ.ที่ อ.อรัญประเทศ จ.ปราจีนบุรี	"	๒๓ "
อ่าวไทย ฝั่งตะวันออก	๒๐.๒ ซ.ที่ ต.บ้านเพ จ.ระยอง	"	๒๓ "
อ่าวไทย ฝั่งตะวันตก	๒๐.๐ ซ.ที่ จ.สุราษฎร์ธานี	"	๒๓ "
ภาคใต้ ฝั่งตะวันตก	๒๑.๐ ซ.ที่ จ.ระนอง	"	๒๒ "
พระนคร และ ธนบุรี	๒๑.๘ ซ.	"	๒๓ "

กรมอุตุนิยมวิทยา

๒๔ / ๒ /๒๕๐๗

General Situation

Period Feb. 17 - 23, 1964

1. Anticyclone in China had intensified and spread southward into Thailand during the beginning and the mid-period of the week then it was weakening towards the end of the week.

2. During the mid-period of the week, the temperature decreased about 5 - 7 C. in the Northeastern Part and 2 - 4 C.in the Northern Part, Central Part and the East Coast of the Gulf then increasing towards the end of the week.

3. During the mid-period of the week which was the active spreading of the anticyclone from China, almost widespread rain occurred throughout the whole Thailand except for no rain over the northern portion of the Northern Part.

4. During the week, the temperatures in the various parts of Thailand were as follows;-

Northern Part:	11.0 C.at Chiangmai	on Feb.19,1964	
Northeastern Part:	14.2 C.at Mukdahan,Nakhon Phanom	" 22	"
Central Part:	19.0 C.at Aranyaprathet,Prachinburi	23	"
Gulf of Thailand,East Coast:	20.2 C.at Ban Phe, Rayong	" 23	"
Gulf of Thailand,West Coast:	20.0 C.at Bandon	" 23	"
Southern Thailand,West Coast:	21.0 C.at Ranong	" 22	"
Bangkok and Thonburi:	21.8 C.	" 23	"

Meteorological Department
24 / 2 / 1964

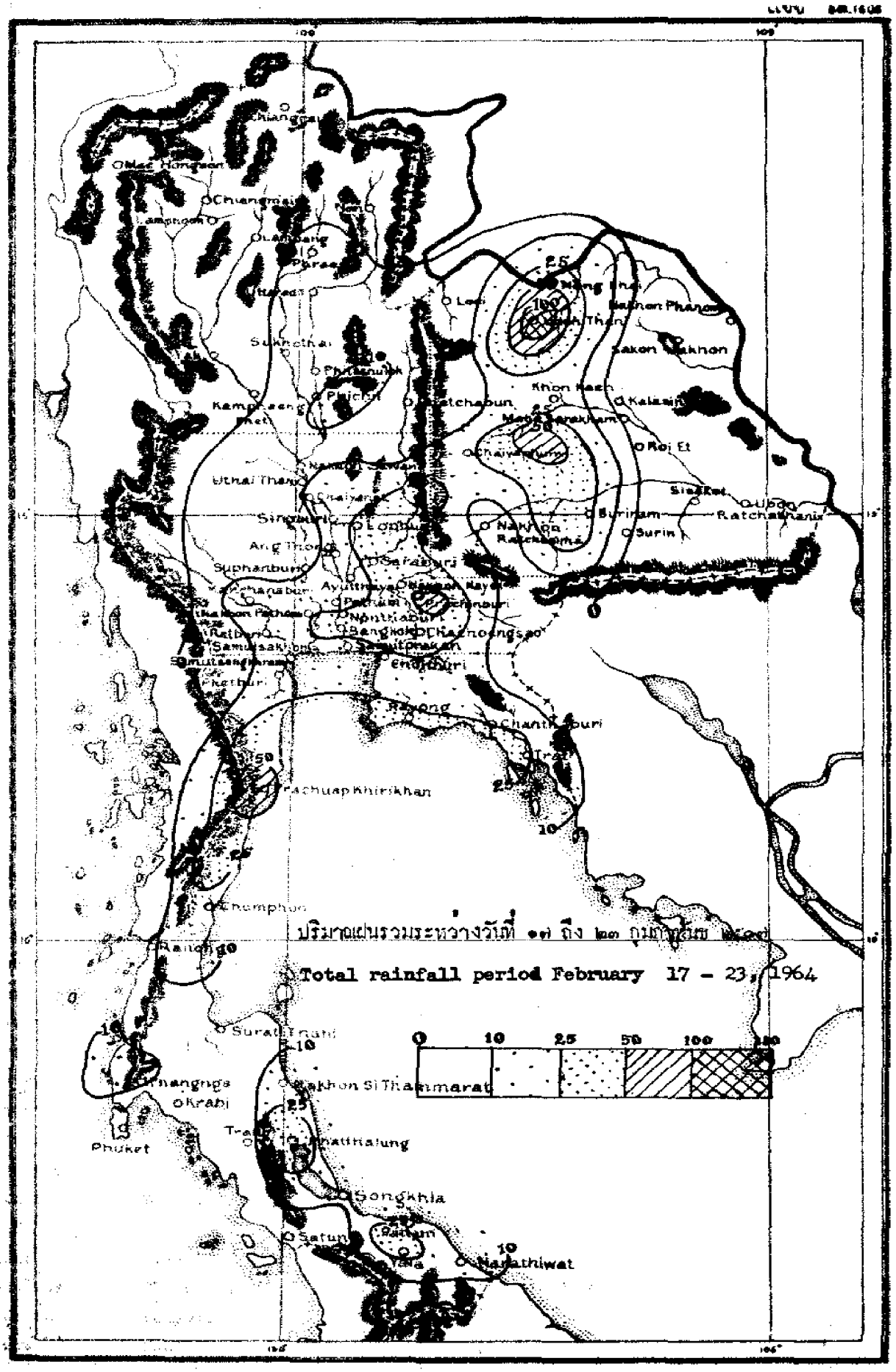
Chiangmai
Lampang
Phrae
Sukhothai
Phichit
Kamphaeng Phet
Uthai Thani
Singburi
Ang Thong
Suphanburi
Ayutthaya
Nonthaburi
Bangkok
Samutprakan
Chachoengsao
Chanthaburi
Rayong
Prachuap Khirikhan
Chumphon
Ranong
Surat Thani
Nakhon Si Thammarat
Phatthalung
Songkhla
Satun
Narathiwat
Phuket
Krabi
Nakhon Phanom
Sakon Nakhon
Khon Kaen
Kalasin
Roi Et
Sisaket
Ubon Ratchathani
Buriram
Surin
Nakhon Ratchasima
Loei
Nong Khai
Udon Thani
Phitsanulok
Chaiyaphum
Chaiyaphum
Ratchaburi
Samutsakhon
Phetburi
Trat
Pattani
Yala
0
10
25
50
100
150
ปริมาณฝนรวมระหว่างวันที่ ๑๗ ถึง ๒๓ กุมภาพันธ์ ๒๕๐๗
Total rainfall period February 17 - 23, 1964

สถานีฝน	Station	วันที่และจำนวนน้ำฝนเป็นมิลลิเมตร Date and amount of rainfall in m.m. กุมภาพันธ์ February							ฝนรวม มม. Total m.m.	ฝนรวมตั้งแต่ 1 ม.ค. Accumulative rain-fall Since Jan. 1	
		17	18	19	20	21	22	23		ฝนจริง Actual	สูง(+)ต่ำ(-) กว่าปกติ Above(+) Below(-) Normal
ภาคเหนือ	Northern Part										
1.จ.เชียงราย	Chiangrai *								0.0	6.4	- 8.6
2.อ.แม่สาย	Mae Sai								0.0		
3.อ.เชียงแสน	Chiangsaen								0.0		
4.อ.แม่จัน	Mae Chan								0.0		
5.อ.เชียงของ	Chiangkhong								0.0		
6.อ.เทิง	Thoeng								0.0		
7.อ.แม่สรวย	Mae Sruai								0.0		
8.อ.เชียงคำ	Chiangkham								0.0		
9.อ.พาน	Phan								0.0		
10.อ.เวียงป่าเป้า	Wiang Pa Pao								0.0		
11.อ.พะเยา	Phayao								0.0		
12.จ.แม่ฮ่องสอน	Mae Hongson*								0.0	0.0	- 20.0
13.อ.ปาย	Pai*	..	..	..	..	..	..	..	..		
14.อ.ขุนยวม	Khun Yuam								0.0		
15.อ.แม่สะเรียง	Mae Sariang*								0.0	0.0	- 17.7
16.จ.เชียงใหม่	Chiangmai*								0.0	1.9	- 18.9
17.อ.ฝาง	Fang								0.0		
18.อ.เชียงดาว	Chiangdao								0.0		
19.อ.แม่แตง	Mae Taeng								0.0		
20.อ.ดอยสะเก็ด	Doi Saket								0.0		
21.อ.หางดง	Hang Dong								0.0		
22.อ.สันทราย	San Sai								0.0		
23.อ.สันป่าตอง	San Pa Tong								0.0		
24.อ.สันกำแพง	San Kamphaeng								0.0		
25.อ.จอมทอง	Chom Thong								0.0		
26.อ.ฮอด	Hot								0.0		
27.จ.ลำพูน	Lamphun								0.0		
28.จ.ลำปาง	Lampang*								0.0	1.4	- 18.0
29.อ.แจ้ห่ม	Chae Hom								0.0		
30.อ.สบปราบ	Sop Prap								0.0		
31.อ.เกาะคา	Ko Kha								0.0		
32.อ.เถิน	Thoen								0.0		
33.จ.แพร่	Phrae								0.0		
34.สนามบินแพร่	Phrae Airport*				6.3				6.3	6.4	- 15.5
35.อ.สูงเม่น	Sung Men								0.0		
36.จ.น่าน	Nan*								0.0	1.6	- 29.1
37.อ.ทุ่งช้าง	Thung Chang								0.0		

สถานีฝน	Station	วันที่และจำนวนน้ำฝนเป็นมิลลิเมตร Date and amount of rainfall in m. m. กุมภาพันธ์ February 17	18	19	20	21	22	23	ฝนรวม ม.ม. Total m. m.	ฝนรวมตั้งแต่ 1 ม.ค. Accumulative rain-fall Since Jan. 1 ฝนจริง Actual	สูง(+)ต่ำ(-) กว่าปกติ Above(+) Below(-) Normal
38.อ.นาน้อย	Na Noi								0.0		
39.จ.อุตรดิตถ์	Uttaradit*				0.3				0.3	0.6	- 26.8
40.อ.ลับแล	Lap Lae				0.2				0.2		
41.อ.น้ำปาด	Nam Pat								0.0		
42.จ.ตาก	Tak								0.0		
43.สนามบินตาก	Tak Airport*								0.0	1.4	- 8.7
44.อ.บ้านตาก	Ban Tak								0.0		
45.อ.แม่สอด	Mae Sot*								0.0	12.3	- 1.2
46.เขื่อนภูมิพล	Bhumibol Dam*								0.0		
47.จ.สุโขทัย	Sukhothai			4.4					4.4	4.4	- 12.5
48.อ.สวรรคโลก	Sawankhalok				6.1				6.1		
49.อ.กงไกรลาศ	Kongkrailat								0.0		
50.จ.พิษณุโลก	Phitsanulok*				T	T			T	0.1	- 32.2
51.อ.พรหมพิราม	Phrom Phiram								0.0		
52.อ.วังทอง	Wang Thong								0.0		
53.จ.กำแพงเพชร	Kamphaeng Phet								0.0	0.0	- 18.9
54.จ.พิจิตร	Phichit				5.4				5.4	8.9	- 16.5
55.อ.บางมูลนาค	Bang Munnak				1.3				1.3		
56.อ.ตะพานหิน	Taphanhin			13.3	2.5				15.8		
57.จ.เพชรบูรณ์	Phetchabun*			T	0.2				0.2	0.9	- 26.9
58.อ.หล่มเก่า	Lom Kao				7.8				7.8		
59.อ.หล่มสัก	Lom Sak								0.0		
60.อ.ชนแดน	Chon Daen								0.0		
<u>ภาคตะวันออกเฉียงเหนือ</u>	<u>Northeastern Part</u>										
1.จ.เลย	Loei*				4.3				4.3	13.3	- 11.1
2.อ.ท่าลี่	Tha Li				6.2				6.2		
3.อ.เชียงคาน	Chiangkhan								0.0		
4.อ.ด่านซ้าย	Dan Sai				5.3				5.3		
5.จ.หนองคาย	Nong Khai			0.8	32.8				33.6	37.7	+ 5.9
6.อ.บึงกาฬ	Bung Kan								0.0		
7.อ.โพนพิสัย	Phon Phisai				17.0				17.0		
8.อ.ท่าบ่อ	Tha Bo				22.8				22.8		
9.จ.อุดรธานี	Udon Thani*			17.4	125.1				142.5	143.1	+129.6
10.อ.บ้านผือ	Ban Phu			13.5	6.6				20.1		
11.อ.หนองหาร	Nong Han								0.0		
12.จ.สกลนคร	Sakon Nakhon*			0.2					0.2	0.2	- 16.6
13.อ.วานรนิวาส	Wanon Niwat								0.0		
14.อ.พรรณานิคม	Phanna Nikhom								0.0		

สถานีฝน	Station	วันที่และจำนวนน้ำฝนเป็นมิลลิเมตร Date and amount of rainfall in m.m. กุมภาพันธ์ February 17	18	19	20	21	22	23	ฝนรวม มม. Total m.m.	ฝนรวมตั้งแต่ 1 ม.ค. Accumulative rain-fall Since Jan. 1 ฝนจริง Actual	สูง(+)ต่ำ(-) กว่าปกติ Above(+) Below(-) Normal
15.จ.นครพนม	Nakhon Phanom*								0.0	0.0	- 29.1
16.อ.บ้านแพง	Ban Phaeng								0.0		
17.อ.ท่าอุเทน	Tha Uten								0.0		
18.อ.นาแก	Na Kae								0.0		
19.อ.ธาตุพนม	That Phanom								0.0		
20.อ.มุกดาหาร	Mukdahan*								0.0	0.2	- 34.0
21.จ.ชัยภูมิ	Chaiyaphum*				10.7				10.7	10.7	+ 7.0
22.อ.ภูเขียว	Phu Khieo				21.7				21.7		
23.อ.เกษตรสมบูรณ์	Kaset Sombun								0.0		
24.อ.คอนสวรรค์	Khon Sawan				41.1				41.1		
25.อ.จตุรัส	Chaturat				22.5				22.5		
26.อ.บำเหน็จณรงค์	Bamnet Narong				30.5				30.5		
27.จ.ขอนแก่น	Khon Kaen*				12.9				12.9	12.9	- 16.3
28.อ.น้ำพอง	Nam Phong								0.0		
29.อ.ภูเวียง	Phu Wiang								0.0		
30.อ.ชุมแพ	Chum Phae			1.8	2.5				4.3		
31.อ.ชนบท	Chonnabot				21.0				21.0		
32.อ.มัญจาคีรี	Mancha Khiri				54.6				54.6		
33.อ.พล	Phon				51.2				51.2		
34.จ.มหาสารคาม	Maha Sarakham								2.4	2.4	- 12.5
35.อ.พยัคฆภูมิพิสัย	Phayakkhaphum Phisai				36.6				36.6		
36.อ.บรบือ	Borabu				5.8				5.8		
37.จ.กาฬสินธุ์	Kalasin								0.0	0.0	- 40.7
38.อ.สหัสขันธ์	Sahatsakhan								0.0		
39.อ.ยางตลาด	Yang Talat								0.0		
40.อ.กันทรวิชัย	Kanthara Wichai				0.7				0.7		
41.อ.กมลาไสย	Kamalasai								0.0		
42.จ.ร้อยเอ็ด	Roi Et*				0.4				0.4	8.5	- 9.2
43.อ.โพนทอง	Phon Thong								0.0		
44.อ.เสลภูมิ	Selaphum				0.2				0.2		
45.อ.ธวัชบุรี	Thawatburi								0.0		
46.อ.จตุรพักตรพิมาน	Chaturaphak Phiman								0.0		
47.อ.เกษตรวิสัย	Kaset Wisai				4.4				4.4		
48.อ.สุวรรณภูมิ	Suwannaphum				2.8				2.8		
49.จ.นครราชสีมา	Nakhon Ratchasima*		T		3.7				3.7	3.7	- 36.7
50.อ.บัวใหญ่	Bua Yai								0.0		
51.อ.พิมาย	Phimai				4.6				4.6		
52.อ.จักราช	Chakkarat								0.0		

สถานีฝน	Station	วันที่และจำนวนน้ำฝนเป็นมิลลิเมตร Date and amount of rainfall in m.m. กุมภาพันธ์ February 17	18	19	20	21	22	23	ฝนรวม มม. Total m.m.	ฝนรวมตั้งแต่ 1 ม.ค. Accumulative rain-fall Since Jan. 1 ฝนจริง Actual	สูง(+)ต่ำ(-) ธรรมดา Above(+) Below(-) Normal
53.อ.โชคชัย	Chok Chai			0.7	8.7				9.4		
54.อ.ด่านขุนทด	Dan Khunthot								0.0		
55.อ.โนนไทย	Non Thai								0.0		
56.อ.สูงเนิน	Sung Noen								0.0		
57.อ.ปักธงชัย	Pak Thong Chai			2.1	19.2				21.3		
58.อ.สีคิ้ว	Si Khiu								0.0		
59.อ.ครบุรี	Khonburi			5.8					5.8		
60.จ.บุรีรัมย์	Buriram				29.5				29.5	29.5	+ 9.1
61.อ.พุทไธสง	Phut Thai Song				10.2				10.2		
62.อ.ลำปลายมาศ	Lam Plai Mat				41.4				41.4		
63.อ.นางรอง	Nang Rong				24.3				24.3		
64.อ.ประโคนชัย	Prakhon Chai								0.0		
65.จ.สุรินทร์	Surin*	0.1			4.1				4.2	4.5	- 3.2
66.อ.ท่าตูม	Tha Tum				3.4				3.4		
67.อ.รัตนบุรี	Rattanaburi								0.0		
68.อ.ปราสาท	Prasat								0.0		
69.อ.สังขะ	Sangkha								0.0		
70.จ.ศรีสะเกษ	Sisaket								0.0	0.0	- 4.9
71.อ.ราษีไศล	Rasisalai								0.0		
72.อ.อุทุมพรพิสัย	Uthumphon Phisai								0.0		
73.อ.กันทรารมย์	Kanthararom								0.0		
74.อ.ขุขันธ์	Khukhan								0.0		
75.กันทราลักษณ์	Kantharalak								0.0		
76.จ.อุบลราชธานี	Ubon Ratchathani*		T						T	5.8	- 0.8
77.อ.เขมราฐ	Khemmarat								0.0		
78.อ.มหาชนะชัย	Maha Chana Chai								0.0		
79.อ.อำนาจเจริญ	Amnat Charoen								0.0		
80.อ.ยะโสธร	Yasothon								0.0		
81.อ.ตระการพืชผล	Trakan Phut Phon								0.0		
82.อ.คำเขื่อนแก้ว	Kham Khuan Kaeo								0.0		
83.อ.เขื่องใน	Khuang Nai								0.0		
84.อ.โขงเจียม	Khong Chiam								0.0		
85.อ.พิบูลมังสาหาร	Phibun Mangsahan								0.0		
86.อ.เดชอุดม	Det Udom								0.0		
<u>ภาคกลาง</u>	<u>Central Part</u>										
1.จ.นครสวรรค์	Nakhon Sawan*				4.2				4.2	7.6	- 26.2
2.อ.บรรพตพิสัย	Banphot Phisai								0.0		
3.อ.ลาดยาว	Lat Yao								0.0		

สถานีฝน	Station	วันที่และจำนวนน้ำฝนเป็นมิลลิเมตร Date and amount of rainfall in m.m. กุมภาพันธ์ February 17	18	19	20	21	22	23	ฝนรวม มม. Total m.m.	ฝนรวมตั้งแต่ 1 ม.ค. Accumulative rain-fall Since Jan. 1 ฝนจริง Actual	สูง(+)ต่ำ(-) กว่าปกติ Above(+) Below(-) Normal
4.อ.ชุมแสง	Chumsaeng								0.0		
5.อ.พยุหคีรี	Phayuha Khiri								0.0		
6.จ.อุทัยธานี	Uthai Thani				6.8				6.8	11.1	- 2.1
7.อ.หนองฉาง	Nong Chang			29.2					29.2		
8.อ.หนองขาหย่าง	Nong Kha Yang								0.0		
9.จ.ชัยนาท	Chainat				15.1				15.1	20.3	+ 9.6
10.อ.มโนรมย์	Manorom				1.3				1.3		
11.อ.วัดสิงห์	Wat Sing								0.0		
12.จ.สิงห์บุรี	Singburi				3.1				3.1	5.2	- 8.5
13.อ.อินทรบุรี	Inburi				19.0				19.0		
14.อ.บางระจัน	Bangrachan				7.2				7.2		
15.อ.พรหมบุรี	Phromburi				4.5				4.5		
16.จ.ลพบุรี	Lopburi*	0.6		0.6	29.8				31.0	33.6	+ 16.2
17.อ.บ้านหมี่	Ban Mi			17.8	1.1				18.9		
18.อ.ไชยบาดาล	Chai Badan				33.9				33.9		
19.อ.ท่าวุ้ง	Tha Wung				87.7				87.7		
20.จ.สุพรรณบุรี	Suphanburi*		3.0		1.5	T			4.5	10.3	- 9.7
21.อ.เดิมบางนางบวช	Doembang Nangbuat				1.0				1.0		
22.อ.ศรีประจัน	Si Prachan								0.0		
23.อ.สองพี่น้อง	Song Phi Nong								0.0		
24.จ.อ่างทอง	Ang Thong								0.0	0.0	- 27.5
25.อ.โพธิ์ทอง	Pho Thong				4.2				4.2		
26.อ.ไชโย	Chaiyo								0.0		
27.อ.วิเศษไชยชาญ	Wiset Chaichan								0.0		
28.อ.ป่าโมก	Pa Mok								0.0		
29.จ.สระบุรี	Saraburi	13.8		21.2	4.8				39.8	39.8	+ 27.2
30.อ.หนองแค	Nong Khae			5.3	9.8				15.1		
31.อ.แก่งคอย	Kaeng Khoi								0.0		
32.จ.พระนครศรีอยุธยา	Ayutthaya				1.5				1.5	1.5	- 24.5
33.อ.บางไทร	Bang Sai								0.0		
34.อ.บางบาล	Bang Ban		8.3						8.3		
35.อ.เสนา	Sena								0.0		
36.อ.ท่าเรือ	Tha Rua								0.0		
37.อ.ผักไห่	Phak Hai								0.0		
38.อ.บางปะอิน	Bang Pa-in								0.0		
39.จ.นครนายก	Nakhon Nayok			2.3					2.3	4.0	- 41.0
40.อ.ปากพลี	Pak Phli			34.2	7.5				41.7		
41.อ.บ้านนา	Ban Na			5.2	19.5				24.7		

สถานีฝน	Station	วันที่และจำนวนน้ำฝนเป็นมิลลิเมตร Date and amount of rainfall in m.m. กุมภาพันธ์ February 17	18	19	20	21	22	23	ฝนรวม มม. Total m.m.	ฝนรวมตั้งแต่ 1 ม.ค. Accumulative rain-fall Since Jan. 1 ฝนจริง Actual	สูง(+)ต่ำ(-) กว่าปกติ Above(+) Below(-) Normal
42.จ.ปราจีนบุรี	Prachinburi*			T	60.7	T			60.7	60.7	+ 29.8
43.อ.บ้านสร้าง	Ban Sang								0.0		
44.อ.ศรีมหาโพธิ์	Si Maha Pho								0.0		
45.อ.กบินทร์บุรี	Kabinburi								0.0		
46.อ.วัฒนานคร	Watthana Nakhon				2.9				2.9		
47.อ.อรัญประเทศ	Aranyaprathet*			7.4	0.7				8.1	8.1	- 21.4
48.จ.ปทุมธานี	Pathum Thani								0.0	51.0	+ 27.3
49.อ.ธัญบุรี	Thanyaburi								0.0		
50.จ.นนทบุรี	Nonthaburi								0.0	17.5	- 7.6
51.อ.บางบัวทอง	Bang Bua Thong								0.0		
52.จ.กาญจนบุรี	Kanchanaburi*		11.6						11.6	12.1	- 22.1
53.อ.ท่าม่วง	Tha Muang								0.0		
54.จ.นครปฐม	Nakhon Pathom				19.0				19.0	19.0	+ 0.5
55.อ.นครชัยศรี	Nakhon Chai Si					33.4			33.4		
56.จ.ธนบุรี	Thonburi								0.0	0.0	- 5.3
57.จ.พระนคร	Bangkok*				27.7				27.7	112.0	+ 65.7
58.สนามบินดอนเมือง	Don Muang*				0.3				0.3	[illegible]	- 4.0
59.อ.บางเขน	Bang Khen								0.0		
60.อ.มีนบุรี	Minburi								0.0		
61.อ.ลาดกระบัง	Lat Krabang				35.1				35.1		
62.อุดรบางนา	Bang Na*				5.5				5.5		
63.จ.ฉะเชิงเทรา	Chachoengsao								0.0	0.0	- 24.4
64.จ.ราชบุรี	Ratburi								0.0	38.1	+ 7.2
65.อ.บ้านโป่ง	Ban Pong								0.0		
66.อ.ปากท่อ	Pak Tho					13.8			13.8		
67.อ.โพธาราม	Photharam								0.0		
68.จ.สมุทรสงคราม	Samut Songkhram								0.0	0.0	- 15.4
69.อ.อัมพวา	Amphawa				9.8				9.8		
70.อ.บางคนที	Bang Khonthi				9.9				9.9		
71.จ.สมุทรสาคร	Samut Sakhon				8.9				8.9	13.2	- 20.2
72.จ.สมุทรปราการ	Samut Prakan		0.8		6.9				7.7	15.4	- 29.7
73.อ.บางพลี	Bang Phli								0.0		
74.อ.พระประแดง	Phrapradaeng								0.0		
75.บางปู	Bang Pu								0.0		
76.ป้อมพระจุลฯ	Pom Phrachun*										
<u>อ่าวไทยฝั่งตะวันออก</u>	<u>Gulf of Thailand East Coast</u>										
1.จ.ชลบุรี	Chonburi*					T			T	2.7	- 31.8
2.อ.พนัสนิคม	Phanat Nikhom								0.0		

สถานีฝน	Station	วันที่และจำนวนน้ำฝนเป็นมิลลิเมตร Date and amount of rainfall in m. m. กุมภาพันธ์ February 17	18	19	20	21	22	23	ฝนรวม มม. Total m.m.	ฝนรวมตั้งแต่ 1 ม.ค. Accumulative rain-fall Since Jan. 1 ฝนจริง Actual	สูง(+) ต่ำ(-) กว่าปกติ Above(+) Below(-) Normal
3.อ.บ้านบึง	Ban Bung								0.0		
4.อ.พานทอง	Phan Thong								0.0		
5.อ.ศรีราชา	Si Racha								0.0		
6.อ.สีชัง	*Si Chang**								0.0		
7.อ.สัตหีบ	Sattahip*		4.8	0.2	3.4	30.5			38.9	139.7	+ 90.7
8.จ.ระยอง	Rayong*	36.0	1.9		3.1				41.0	45.2	+ 3.8
9.อ.บ้านค่าย	Ban Khai				18.3				18.3		
10.อ.แกลง	Klaeng	10.5	12.0						22.5		
11.จ.จันทบุรี	Chanthaburi*			1.6		1.0			2.6	44.8	- 26.1
12.อ.โป่งน้ำร้อน	Pong Namron		5.0						5.0		
13.อ.ท่าใหม่	Tha Mai		10.9						10.9		
14.อ.มะขาม	Makham				20.6				20.6		
15.จ.ตราด	Trat				24.9				24.9	172.6	+ 76.0
16.อ.เขาสมิง	Khao Saming								0.0		
17.อ.แหลมงอบ	Laem Ngop								0.0		
18.อ.คลองใหญ่	Khlong Yai*	1.4		T	9.7				11.1	169.5	+ 92.5
อ่าวไทยใต้ฝั่งตะวันตก	Gulf of Thailand, West Coast										
1.จ.เพชรบุรี	Phetburi					12.4			12.4	12.4	- 14.3
2.อ.บ้านแหลม	Ban Laem					14.1			14.1		
3.จ.ประจวบคีรีขันธ์	Prachuap Khirikhan*	21.2	34.5	8.1	T	6.6			70.4	219.2	+152.9
4.อ.หัวหิน	Hua Hin*		6.3		T	20.0			26.3	106.2	+ 76.4
5.จ.ชุมพร	Chumphon*	3.2	6.4	T	T	T			9.6	114.0	- 28.4
6.อ.ท่าแซะ	Tha Sae	26.5							26.5		
7.อ.สวี	Sawi								0.0		
8.อ.หลังสวน	Lang Suan	37.4							37.4		
9.จ.สุราษฎร์ธานี	Bandon*	2.3	0.2						2.5	61.5	- 8.9
10.อ.ไชยา	Chaiya								0.0		
11.อ.บ้านนาสาร	Ban Nasan								0.0		
12.จ.นครศรีธรรมราช	Nakhon Si Thammarat*	17.8	T			T	2.4	1.5	21.7	367.7	+ 44.2
13.อ.สิชล	Sichon								0.0		
14.อ.ฉวาง	Chawang								0.0		
15.อ.ร่อนพิบูลย์	Ron Phibun								0.0		
16.อ.ทุ่งสง	Thung Song		1.0		0.4				1.4		
17.อ.ปากพนัง	Pak Phanang	2.3							2.3		
18.จ.พัทลุง	Phatthalung								0.0	259.8	+ 17.9
19.อ.เขาไชยสน	Khao Chai Son	17.6			11.3				28.9		
20.จ.สงขลา	Songkhla*	10.6	4.2	T	T			T	14.8	241.3	+ 69.0
21.อ.รัตภูมิ	Rattaphum		18.5						18.5		

สถานีฝน	Station	วันที่และจำนวนน้ำฝนเป็นมิลลิเมตร Date and amount of rainfall in m.m. กุมภาพันธ์ February							ฝนรวม มม. Total m.m.	ฝนรวมตั้งแต่ 1 ม.ค. Accumulative rain-fall Since Jan.1	
		17	18	19	20	21	22	23		ฝนจริง Actual	สูง(+)ต่ำ(-) กว่าปกติ Above(+) Below(-) Normal
22.อ.หาดใหญ่	Hat Yai		5.6	0.4					6.0		
23.อ.สะเดา	Sadao								0.0		
24.จ.ปัตตานี	Pattani								0.0	64.8	- 46.9
25.อ.หนองจิก	Nong Chik								0.0		
26.อ.ยะหริ่ง	Yaring		9.8						9.8		
27.อ.ปะนาเระ	Panare								0.0		
28.จ.ยะลา	Yala		33.2						33.2		
29.จ.นราธิวาส	Narathiwat*	4.2	9.1	0.6	3.1	1.6	2.0		19.6	304.2	-134.0
30.อ.ตากใบ	Tak Bai		3.9	2.6	4.3	1.9			12.7		
31.อ.ยี่งอ	Yi Ngo		12.8						12.8		
<u>ภาคใต้ฝั่งตะวันตก</u>	<u>Southern Part West Coast</u>										
1.จ.ระนอง	Ranong*	3.5	T				T	T	3.5	32.8	+ 38.3
2.อ.กระบุรี	Kraburi	4.2							4.2		
3.จ.พังงา	Phang Nga	11.2	10.7						21.9	143.6	+ 25.5
4.อ.ตะกั่วป่า	Takua Pa	14.3							14.3		
5.อ.ตะกั่วทุ่ง	Takua Thung	0.8	3.6						4.4		
6.อ.ท้ายเหมือง	Thai Muang		9.6						9.6		
7.จ.ภูเก็ต	Phuket*	..	..	..	..	..	..	..	..		
8.สนามบินภูเก็ต	Phuket Airport*	1.0	T						1.0	137.6	+ 72.9
9.จ.กระบี่	Krabi								0.0		
10.อ.คลองท่อม	Khlong Thom								0.0		
11.สนามบินตรัง	Trang Airport*	0.9	1.0						1.9	30.0	- 39.5
12.อ.ปะเหลียน	Pa Lian								0.0		
13.อ.สิเกา	Si Kao								0.0		
14.อ.ย่านตาขาว	Yan Ta Khao								0.0		
15.จ.สตูล	Satun								0.0	30.0	- 39.5
16.อ.ละงู	La Ngu								0.0		

<u>หมายเหตุ</u> ช่องว่าง = ไม่มีฝน **<u>Remark</u>** Blank = No rain

* = สถานีตรวจอากาศ * = Synoptic Station

T = ฝนเล็กน้อยวัดไม่ได้ T = Trace

.. = ไม่มีรายงาน .. = No report

อุณหภูมิสูงสุดและต่ำสุดประจำวันที่ ๑๗ ถึง ๒๓ กุมภาพันธ์ ๒๕๐๗

Daily Max. and Min. Temperature **February** 17 - 23, 1964

สถานี	Station	อุณหภูมิสูงสุดและต่ำสุดเป็นองศา ซ. Max. and Min. Temperature in degree C.							สูงสุดเฉลี่ย ต่ำสุด Average Max. Min.	เฉลี่ยในสัปดาห์ Weekly Mean	ค่าปกติประจำเดือน Monthly Normal
		17	18	19	20	21	22	23			
ภาคเหนือ	**Northern Part**										
เชียงราย	Chiangrai	32.0 13.0	33.7 12.8	34.0 11.3	34.1 11.5	32.2 13.0	32.1 16.3	32.0 14.6	32.9 13.2	23.1	21.7
แม่ฮ่องสอน	Mae Hongson	33.6 14.1	34.4 13.3	36.4 12.1	35.3 13.0	34.6 13.8	34.3 14.4	24.1 15.5	24.7 13.7	24.2	23.1
ปาย	Pai	.. ..	.. ..	.. ..	.. ..	.. ..	.. ..	.. ..	.. ..	..	..
ขุนยวม	Khun Yuam	35.0 13.7	35.8 11.5	35.6 11.3	36.0 10.8	36.5 10.8	35.5 12.7	35.3 13.7	35.7 12.1	23.9	23.6
แม่สะเรียง	Mae Sariang	34.0 13.3	34.7 13.7	34.6 11.0	35.5 11.7	33.8 13.8	32.5 18.1	33.7 15.3	34.1 13.8	23.9	23.1
เชียงใหม่	Chiangmai	.. ..	... ...	.. ..	.. ..	.. ..	.. ..	.. ..	.. ..	..	..
ฝาง	Fang	35.6 16.7	36.3 16.0	36.8 17.6	37.3 17.0	33.8 20.5	34.4 19.0	34.5 18.4	35.5 18.2	26.9	23.8
ลำปาง	Lampang	34.7 16.6	34.9 16.6	35.7 17.6	35.3 18.0	32.2 20.9	32.9 11.5	33.6 16.2	34.2 16.8	25.5	23.7
น่าน	Nan	35.1 11.9	34.4 15.6	35.8 17.0	36.8 17.8	33.1 19.9	33.7 17.7	34.7 16.0	34.7 16.6	25.7	24.5
แพร่	Phrae	36.5 19.9	36.9 19.9	36.4 20.4	37.0 21.9	32.4 23.0	34.9 21.7	35.4 18.5	35.6 20.8	28.2	26.4
อุตรดิตถ์	Uttaradit	36.6 20.5	37.3 20.6	37.6 21.6	38.1 18.6	31.0 25.0	34.6 20.1	35.3 ..	35.8 21.1	28.5	26.5
ตาก	Tak	35.0 20.5	.. 22.2	.. ..	.. ..	31.0 ..	.. 22.0	35.1 ..	.. ..	..	..
เขื่อนภูมิพล	Bhumibol Dam	36.8 17.7	35.7 19.5	35.8 18.8	36.8 16.8	36.9 18.8	35.5 19.6	35.7 20.1	36.0 18.7	27.4	25.2
แม่สอด	Mae Sot	36.5 20.0	36.8 21.2	36.4 23.3	35.7 23.5	35.0 23.7	34.2 21.3	35.0 20.5	35.8 21.9	28.8	26.7
พิษณุโลก	Phitsanulok	37.1 18.3	36.8 17.6	37.4 18.8	35.1 23.2	.. 20.6	33.6 17.4	35.6 16.4	35.9 18.9	27.4	25.9
เพชรบูรณ์	Phetchabun										
ภาคตะวันออกเฉียงเหนือ	**Northeastern Part**										
เลย	Loei	33.2 17.5	31.1 16.7	36.6 17.8	30.1 21.0	31.9 18.0	31.1 14.8	33.9 14.3	32.7 17.1	24.9	21.4
อุดรธานี	Udon Thani	35.7 19.6	35.3 18.0	36.4 20.0	23.0 21.5	26.8 16.4	28.2 16.6	30.5 17.8	30.8 18.5	24.7	25.0
นครพนม	Nakhon Phanom	34.4 18.7	34.0 19.2	35.3 19.4	29.5 22.5	26.5 17.6	29.5 17.2	30.2 16.5	31.3 18.7	25.0	23.6
มุกดาหาร	Mukdahan	35.9 18.1	35.5 20.2	36.3 20.4	32.2 21.8	27.0 16.4	31.2 14.2	32.2 16.6	32.9 18.2	25.6	24.6
สกลนคร	Sakon Nakhon	34.8 19.8	34.6 19.4	34.6 19.3	29.8 20.9	27.6 15.5	30.4 14.7	30.8 15.8	31.8 17.0	24.5	23.9
ขอนแก่น	Khon Kaen	36.2 20.0	35.5 19.8	36.3 22.7	33.2 23.5	29.5 17.2	30.9 17.2	32.5 18.4	32.8 19.8	26.3	25.8
ร้อยเอ็ด	Roi Et	36.0 21.2	36.5 22.0	36.0 23.8	34.6 24.0	30.5 18.8	32.2 16.7	33.6 18.2	34.2 20.6	27.4	25.7
ชัยภูมิ	Chaiyaphum	35.6 19.9	36.3 20.1	36.2 22.8	33.4 22.3	27.2 19.1	29.4 18.6	30.8 18.6	32.7 20.2	26.5	..
อุบลราชธานี	Ubon Ratchathani	36.2 20.7	37.0 22.5	36.3 24.3	33.6 24.2	30.5 18.4	32.6 18.5	33.6 17.0	34.3 20.5	27.4	26.1
สุรินทร์	Surin	36.4 21.3	36.8 21.8	35.2 24.3	34.6 23.8	30.8 17.8	31.0 18.8	32.8 18.5	33.8 20.8	27.2	26.8
นครราชสีมา	Nakhon Ratchasima	36.0 21.0	36.7 20.5	36.2 24.5	32.8 24.0	30.0 19.5	30.8 18.5	32.4 18.1	33.5 20.9	27.2	26.8

สถานี	Station	อุณหภูมิสูงสุดและต่ำสุดเป็นองศา ซ. Max. and Min. Temperature in degree C.							สูงสุดเฉลี่ย ต่ำสุดเฉลี่ย Average Max. Min.	เฉลี่ยในสัปดาห์ Weekly Mean	ค่าปกติประจำเดือน Monthly Normal
		17	18	19	20	21	22	23			
ภาคกลาง	**Central Part**										
นครสวรรค์	Nakhon Sawan	37.0 22.4	37.3 25.3	37.5 24.8	36.4 24.1	31.7 24.0	33.9 21.6	36.0 20.5	35.7 23.2	29.5	27.7
ลพบุรี	Lopburi	36.5 24.0	36.8 25.0	36.2 24.8	35.2 23.0	33.0 22.0	33.1 22.2	35.9 21.0	35.5 23.1	29.3	28.5
สุพรรณบุรี	Suphanburi	37.5 22.6	36.9 23.1	36.0 24.0	.. 22.6	32.6 ..	33.9 22.4	35.8 20.0	35.4 22.5	29.0	27.5
กาญจนบุรี	Kanchanaburi	37.2 21.1	36.4 22.5	36.0 24.0	35.8 23.5	32.2 24.6	33.0 23.9	34.8 20.2	35.0 22.7	28.9	27.9
ปราจีณบุรี	Prachinburi	36.8 23.6	36.9 23.8	35.2 25.6	35.0 22.5	31.8 22.0	32.5 22.9	34.1 20.6	34.6 23.0	28.8	27.2
อรัญญประเทศ	Aranyaprathet	36.6 22.0	37.5 24.8	36.0 25.1	35.7 22.0	33.2 21.8	34.4 21.0	35.5 19.0	35.7 22.2	29.0	28.0
พระนคร	Bangkok	35.1 24.5	33.3 24.8	32.2 26.0	33.6 23.9	31.8 22.4	33.1 22.9	34.7 21.8	33.4 23.8	28.6	27.9
ดอนเมือง	Don Muang	36.5 23.3	33.7 25.1	33.1 25.3	34.4 23.6	31.4 23.0	33.3 22.6	34.5 22.4	33.8 23.6	28.9	27.7
ป้อมพระจุลฯ	Pom Phrachun	31.8 24.9	31.7 25.1	31.6 25.8	31.8 25.9	32.9 25.7	30.9 22.2	34.5 22.0	32.2 24.5	28.4	..
อ่าวไทยฝั่งตะวันออก	**Gulf of Thailand, East Coast**										
ชลบุรี	Chonburi	34.7 24.8	33.0 24.8	32.7 26.6	32.5 24.1	33.0 23.6	34.0 23.4	35.7 21.8	33.7 24.0	28.9	27.3
เกาะสีชัง	Ko Sichang	31.3 26.7	32.1 26.4	31.9 27.2	31.5 27.2	31.8 26.0	32.7 25.3	32.7 22.9	32.0 26.0	29.0	..
สัตหีบ	Sattahip	36.0 26.1	36.8 25.6	33.0 23.1	36.8 25.5	26.5 24.0	34.6 24.2	31.9 24.6	33.5 24.7	29.1	29.4
ระยอง	Rayong	32.0 23.8	32.4 24.0	31.8 23.8	.. 25.6	30.4 ..	.. 22.6	.. ..	31.7 23.9	27.8	..
บ้านเพ	Ban Phe	33.3 ..	33.4 26.2	31.3 20.2	.. 23.0	.. ..	32.4 ..	20.2	32.6 22.4	27.5	..
จันทบุรี	Chanthaburi	35.8 22.9	34.1 24.4	33.0 23.6	33.5 23.8	31.5 24.1	35.2 20.7	36.1 20.7	34.2 19.4	26.8	27.2
แหลมงอบ	Laem Ngop	33.3 23.0	.. 24.0	32.7 ..	.. 24.0	31.2 ..	33.3 23.6	.. 22.6	32.6 23.4	28.0	..
คลองใหญ่	Khlong Yai	31.8 22.9	34.0 23.4	31.5 22.9	.. 23.7	32.2 ..	32.0 21.1	32.0 ..	32.3 22.8	28.1	26.9
อ่าวไทยฝั่งตะวันตก	**Gulf of Thailand, West Coast**										
หัวหิน	Hua Hin	31.6 23.5	31.5 24.1	31.1 25.1	32.1 23.5	28.6 25.4	30.1 22.6	30.7 21.6	30.8 23.7	27.3	26.5
ประจวบคีรีขันธ์	Prachuap Khirikhan	32.5 22.1	28.7 23.9	31.2 22.8	31.7 23.1	30.9 24.2	30.6 22.4	31.4 20.9	31.0 22.8	26.9	25.9
ชุมพร	Chumphon	31.5 22.2	30.2 24.0	31.2 23.8	31.8 23.3	31.6 23.7	31.0 22.8	30.8 22.5	31.2 23.2	27.2	26.1
สุราษฎร์ธานี	Bandon	33.1 22.5	32.8 22.3	32.5 20.8	33.1 20.7	32.6 21.8	33.0 20.2	32.7 20.0	32.8 21.2	27.0	26.9
นครศรีธรรมราช	Nakhon Si Thammarat	30.8 24.4	31.8 24.4	31.4 23.2	.. 23.4	31.5 24.6	31.4 23.3	31.6 22.7	31.4 23.7	27.6	26.5
สงขลา	SongKhla	31.0 24.9	30.5 24.5	31.3 27.0	31.4 25.5	30.8 26.7	30.7 26.0	30.8 26.0	31.0 25.8	28.4	27.3
นราธิวาส	Narathiwat	29.5 23.4	29.4 23.7	29.5 24.9	30.7 24.1	30.5 25.6	29.7 24.5	30.5 26.0	30.0 24.7	27.4	26.3
ภาคใต้ฝั่งตะวันตก	**Southern Part, West Coast**										
ระนอง	Ranong	33.2 21.9	32.5 23.0	32.6 21.9	32.7 21.4	33.2 21.7	32.8 21.0	33.2 21.6	32.9 21.8	27.4	26.9
ภูเก็ต	Phuket	32.0 23.1	31.8 23.5	.. 23.0	32.1 22.0	32.0 23.5	32.6 25.3	35.0 21.2	32.6 23.1	27.9	27.1
ตรัง	Trang	35.0 23.4	33.7 24.1	34.7 22.6	34.2 22.8	34.4 23.2	34.5 21.4	34.7 24.2	34.3 23.1	28.7	28.0

แก้ไขเพิ่มเติมรายงานอากาศประจำสัปดาห์ฉบับที่ ๗/๒๕๐๗ เนื่องจากได้รับรายงานเพิ่มเติมภายหลัง

Correction in Weekly Weather Report No.7/1964 for late report rainfall data

สถานีฝน	Station	วันที่และจำนวนน้ำฝนเป็นมิลลิเมตร Date and amount of rainfall in m.m. กุมภาพันธ์ February				ฝนรวม M.M. Total m.m.	ฝนรวมตั้งแต่ 1 ม.ค. Accumulative rain-fall Since Jan.1	
		13	14	15	16		ฝนจริง Actual	สูง(+)ต่ำ(-) กว่าปกติ Above(+) Below(-) Normal
<u>อ่าวไทยฝั่งตะวันตก</u>	<u>Gulf of Thailand,West Coast</u>							
๑๕.อ.รอนพิบูลย์	Ron Phibun				7.7	7.7		
๑๖.อ.ทุ่งสง	Thung Song				2.5	27.2		
๑๘.จ.พัทลุง	Phatthalung				1.9	1.9	259.8	+ 27.6
๑๙.อ.เขาไชยสน	Khao Chai Son				19.8	42.3		
๒๐.จ.สงขลา	Songkhla*				2.0	36.3	226.5	+ 69.4
๒๑.อ.รัตภูมิ	Rattaphum			19.4	32.8	84.5		
๒๓.อ.สะเดา	Sadao				12.4	12.4		
๒๕.อ.หนองจิก	Nong Chik			22.5		22.5		
๒๖.อ.ยะหริ่ง	Yaring		5.6	11.5	7.2	39.3		
๒๘.จ.ยะลา	Yala				22.4	22.4		
๓๐.อ.ตากใบ	Tak Bai			30.3	38.5	96.0		
<u>ภาคใต้ฝั่งตะวันตก</u>	<u>Southern Part West Coast</u>							
๓.จ.พังงา	Phang Nga				3.2	18.2	124.9	+ 19.5
๕.อ.ตะกั่วทุ่ง	Takua Thung				16.7	33.9		

พิมพ์ที่โรงพิมพ์ กรมอุตุนิยมวิทยา บางกะปิ พระนคร
กรมอุตุนิยมวิทยา เจ้าของ
นาวาโท ธำรง กิติสิน ผู้พิมพ์ผู้โฆษณา พ.ศ. ๒๕๐๖

LIBRARY
MAR 19 1964
WEATHER BUREAU

กรมอุตุนิยมวิทยา สำนักนายกรัฐมนตรี

รายงานอากาศประจำสัปดาห์ ระหว่างวันที่ ๒๔ กุมภาพันธ์ ถึง ๑ มีนาคม ๒๕๐๗

และ

การคาดหมายลักษณะอากาศ ระหว่างวันที่ ๒ ถึง ๘ มีนาคม ๒๕๐๗

ฉบับที่ ๙ / ๒๕๐๗

พลเรือโท สนิธ เวสารัชชนันท์

อธิบดีกรมอุตุนิยมวิทยา

METEOROLOGICAL DEPARTMENT

OFFICE OF THE PRIME MINISTER

BANGKOK THAILAND

WEEKLY WEATHER REPORT

DURING THE PERIOD FEBRUARY 24 — MARCH 1, 1964

AND

WEATHER OUTLOOK

DURING MARCH 2 — 8, 1964

No. 9 / 1964

Sanit Vesa — rajananda

Vice Admiral, Director General

การคาดหมายลักษณะอากาศ ๗ วันข้างหน้า

ตั้งแต่วันที่ ๒ – ๘ มี.ค. ๒๕๐๗

ลักษณะทั่วไป

บริเวณความกดอากาศสูงในประเทศจีนซึ่งได้แผ่ลงมาจนถึงประเทศไทยจะอ่อนกำลังลงในครึ่งแรกของสัปดาห์ และอาจกลับมีกำลังแรงขึ้นในครึ่งหลังของสัปดาห์ ลักษณะเช่นนี้จะทำให้อากาศเย็นลงอีกครั้งหนึ่ง และอาจมีฝนฟ้าคนองได้ในภาคกลางและฝั่งตะวันออกของอ่าวไทยในระยะครึ่งหลังของสัปดาห์นี้

ภาคเหนือ
ภาคตะวันออกเฉียงเหนือ

คาดว่า อากาศโปร่งกับมีหมอกในตอนเช้า อุณหภูมิจะสูงขึ้นในครึ่งแรกของสัปดาห์และจะลดลงเล็กน้อยในครึ่งหลังของสัปดาห์

ภาคกลาง
อ่าวไทย ฝั่งตะวันออก

คาดว่า อากาศโปร่งและอุณหภูมิจะสูงขึ้นในครึ่งแรกของสัปดาห์ ส่วนในครึ่งหลังของสัปดาห์อาจมีฝนฟ้าคนองเป็นบางแห่ง และอุณหภูมิจะลดลงเล็กน้อย กับทางฝั่งตะวันออกจะมีฟ้าหรัวด้วย

ภาคใต้

คาดว่า ตลอดสัปดาห์โดยทั่วไปอากาศโปร่ง แต่ทางฝั่งตะวันออกของภาคใต้จะมีฝนเป็นบางแห่ง

พระนคร และ ธนบุรี

คาดว่า อากาศโปร่งและอุณหภูมิจะสูงขึ้นในครึ่งแรกของสัปดาห์ ส่วนในครึ่งหลังตอนปลายสัปดาห์อาจมีฝนฟ้าคนองเล็กน้อย และอุณหภูมิจะลดลงเล็กน้อย

กรมอุตุนิยมวิทยา

๒ / ๓ / ๒๕๐๗

Weather Outlook for the next seven days
From March 2 – 8, 1964

General Situation

The wedge of the China High which spreading to Thailand will be weakening and may reintensify in the second half of this week. This condition will result another cool spell and possible thundershowers particularly in the Central and East Coast of tha Gulf in the second half of this week.

Northern Part:
Northeastern Part:

Fair with morning fog; increase in temperature in the first half of the week; while slight decrease in temperature in the second half.

Central Part:
Gulf of Thailand,
East Coast:

Fair and increase in temperature in the first half of the week while possible isolated thundershowers and slight decrease in temperature in the second half and hazy along the coast.

Southern Thailand:

Generally fair throughout the week except for isolated showers along the east coast.

Bangkok and Thonburi:

Fair and increase in temperature in the first half of the week; while possible light thundershowers with slight decrease in temperature towards the end of the week.

Meteorological Department
2 / 3 / 1964

สรุปลักษณะอากาศทั่วไปในรอบสัปดาห์

ระหว่างวันที่ ๒๔ ก.พ.– ๑ มี.ค.๒๕๐๗

๑. ในตอนต้นสัปดาห์และกลางสัปดาห์ บริเวณความกดอากาศสูงในประเทศจีนได้มีกำลังแรงขึ้นมากและแผ่ลงมาปกคลุมถึงประเทศไทย ซึ่งได้ทำให้อากาศเย็นลงอีกในบริเวณตั้งแต่ภาคกลางขึ้นไป อุณหภูมิได้เริ่มสูงขึ้นในตอนสุดสัปดาห์เมื่อบริเวณความกดอากาศสูงได้เริ่มอ่อนกำลังลงแล้ว

๒. ตลอดสัปดาห์ปรากฏว่ามีฝนเล็กน้อยถึงปานกลางเกือบทั่วไปในภาคใต้ โดยเฉพาะทางด้านฝั่งตะวันตกของอ่าวไทยตั้งแต่ใต้ประจวบคีรีขันธ์ลงไป ซึ่งมรสุมตะวันออกเฉียงเหนือได้มีกำลังแรงขึ้นมากทำให้มีลมแรงและคลื่นจัด

๓. ในระหว่างสัปดาห์ อุณหภูมิที่ได้ลดลงต่ำสุดในภาคต่าง ๆ ของประเทศไทย ปรากฏดังนี้:–

ภาคเหนือ	๑๒.๕ ซ. ที่ จ.น่าน	เมื่อวันที่ ๒๗ ก.พ.
ภาคตะวันออกเฉียงเหนือ	๙.๕ ซ. ที่ จ.เลย	" ๒๘ "
ภาคกลาง	๑๓.๕ ซ. ที่ จ.ลพบุรี	" ๒๗ "
อ่าวไทย ฝั่งตะวันออก	๑๗.๐ ซ. ที่ จ.ระยอง	" ๒๙ "
อ่าวไทย ฝั่งตะวันตก	๑๗.๐ ซ. ที่ จ.ประจวบคีรีขันธ์	" ๒๙ "
ภาคใต้ ฝั่งตะวันตก	๑๙.๐ ซ. ที่ จ.ตรัง	" ๑ มี.ค.
พระนคร และ ธนบุรี	๑๗.๔ ซ.	" ๒๘ ก.พ.

กรมอุตุนิยมวิทยา

๒ / ๓ / ๒๕๐๗

General Situation

Period Feb.24 – Mar.1, 1964

1. Anticyclone in China was intensifying and extending southwards through Thailand during the beginning and middle periods of the week which caused cooler weather over the Upper Thailand during the period. It was weakening and the temperature was increasing again towards the weekend.

2. Throughout the week, almost widespread light to moderate rains occurred in the Southern Part particularly in the west coast of the Gulf of Thailand from Prachuab Khirikhan which the northeast monsoon was strengthening with strong winds and rough seas persisted. No rain was reported in the rest parts of the country.

3. During the week, the temperatures in the various parts of Thailand were as follows:–

Northern Part:	12.5 C.at Nan	on Feb.27,1964
Northeastern Part:	9.5 C.at Loei	" 28 "
Central Part:	13.5 C.at Lopburi	" 27 "
Gulf of Thailand,East Coast:	17.0 C.at Rayong	" 29 "
Gulf of Thailand,West Coast:	17.0 C.at Prachuab	" 29 "
Southern Thailand,West Coast:	19.0 C.at Trang	Mar. 1 "
Bangkok and Thonburi:	17.4 C.	Feb.28 "

Meteorological Department
2 / 3 / 1964

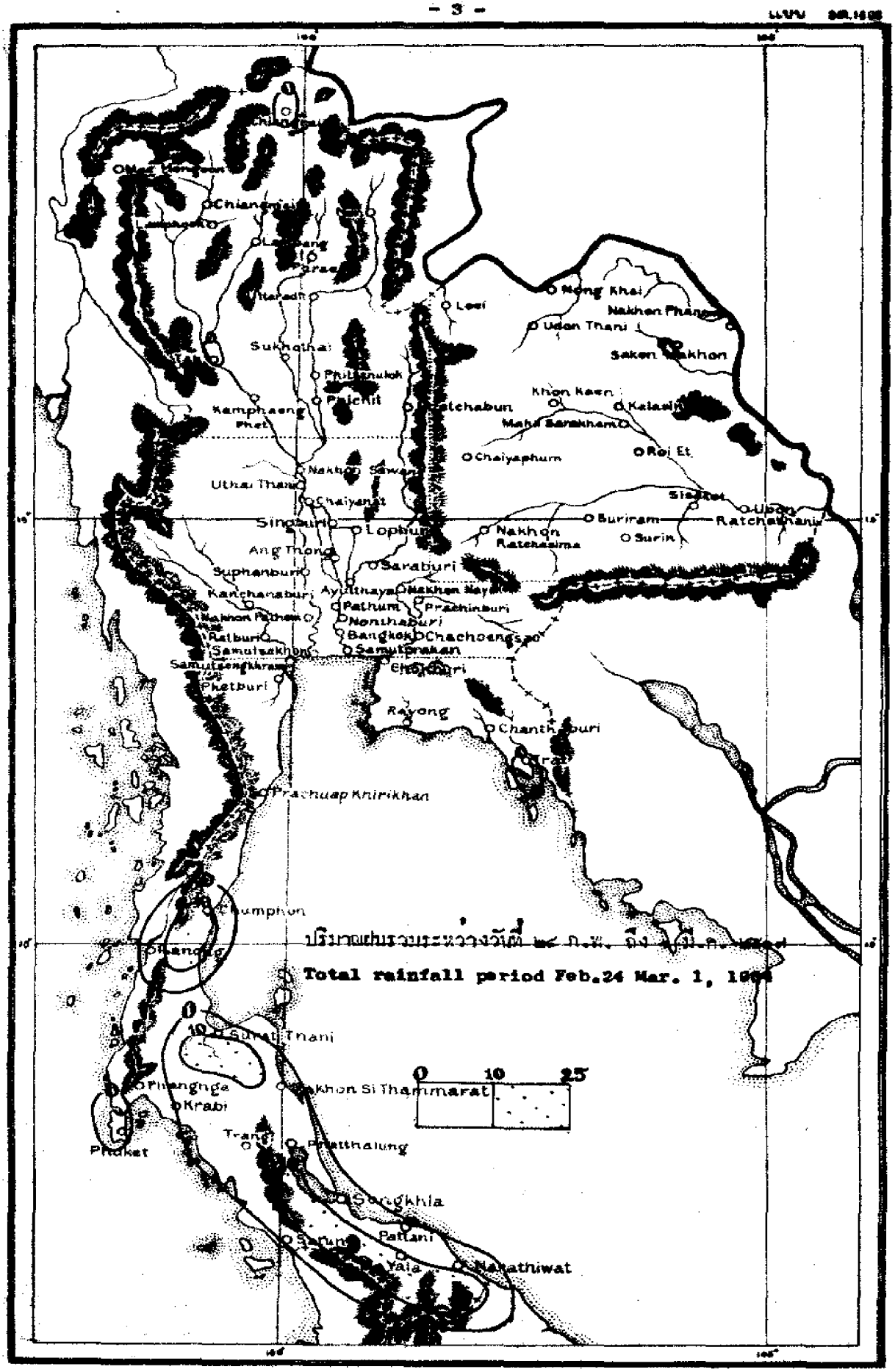
Chiang Rai
Chiang Mai
Lampang
Uttaradit
Sukhothai
Phitsanulok
Phichit
Kamphaeng Phet
Tak
Nakhon Sawan
Uthai Thani
Chaiyanat
Singburi
Lopburi
Ang Thong
Suphanburi
Kanchanaburi
Ayutthaya
Pathum
Nonthaburi
Bangkok
Samutprakan
Ratburi
Samutsakhon
Samutsongkhram
Phetburi
Chachoengsao
Chonburi
Rayong
Chanthaburi
Trat
Prachuap Khirikhan
Chumphon
Ranong
Surat Thani
Phangnga
Krabi
Phuket
Nakhon Si Thammarat
Trang
Phatthalung
Songkhla
Satun
Pattani
Yala
Nakathiwat
Loei
Nong Khai
Nakhon Phanom
Udon Thani
Sakon Nakhon
Khon Kaen
Kalasin
Maha Sarakham
Roi Et
Chaiyaphum
Sisaket
Ubon
Buriram
Ratchathani
Surin
Nakhon Ratchasima
Saraburi
Nakhon Nayok
Prachinburi
Nakhon Pathom
Total rainfall period Feb.24 Mar. 1, 1984
0
10
25

สถานีฝน	Station	วันที่และจำนวนน้ำฝนเป็นมิลลิเมตร Date and amount of rainfall in m. m. ก.พ.– มี.ค. Feb.– Mar.							ฝนรวม ม.ม. Total m. m.	ฝนรวมตั้งแต่ 1 ม.ค. Accumulative rain-fall Since Jan. 1	
		24	25	26	27	28	29	1		ฝนจริง Actual	สูง(+)ต่ำ(-) ความปกติ Above(+) Below(-) Normal
ภาคเหนือ	Northern Part										
1.จ.เชียงราย	Chiangrai*					0.7			0.7	7.1	- 9.2
2.อ.แม่สาย	Mae Sai								0.0		
3.อ.เชียงแสน	Chiangsaen								0.0		
4.อ.แม่จัน	Mae Chan								0.0		
5.อ.เชียงของ	Chiangkhong								0.0		
6.อ.เทิง	Thoeng								0.0		
7.อ.แม่สรวย	Mae Sruai								0.0		
8.อ.เชียงคำ	Chiangkham								0.0		
9.อ.พาน	Phan								0.0		
10.อ.เวียงป่าเป้า	Wiang Pa Pao								0.0		
11.อ.พะเยา	Phayao								0.0		
12.จ.แม่ฮ่องสอน	Mae Hongson*								0.0	0.0	- 20.0
13.อ.ปาย	Pai*	..	..	..	..	..	..	..	..		
14.อ.ขุนยวม	Khun Yuam								0.0		
15.อ.แม่สะเรียง	Mae Sariang*								0.0	0.0	- 17.8
16.จ.เชียงใหม่	Chiangmai*								0.0	1.9	- 19.4
17.อ.ฝาง	Fang								0.0		
18.อ.เชียงดาว	Chiangdao								0.0		
19.อ.แม่แตง	Mae Taeng								0.0		
20.อ.ดอยสะเก็ด	Doi Saket								0.0		
21.อ.ฮางดง	Hang Dong								0.0		
22.อ.สันทราย	San Sai								0.0		
23.อ.สันป่าตอง	San Pa Tong								0.0		
24.อ.สันกำแพง	San Kamphaeng								0.0		
25.อ.จอมทอง	Chom Thong								0.0		
26.อ.ฮอด	Hot								0.0		
27.จ.ลำพูน	Lamphun								0.0		
28.จ.ลำปาง	Lampang*								0.0	1.4	- 19.4
29.อ.แจ้ห่ม	Chae Hom								0.0		
30.อ.สบปราบ	Sop Prap								0.0		
31.อ.เกาะคา	Ko Kha								0.0		
32.อ.เถิน	Thoen								0.0		
33.จ.แพร่	Phrae								0.0		
34.สนามบินแพร่	Phrae Airport*								0.0	6.4	- 21.3
35.อ.สูงเม่น	Sung Men								0.0		
36.จ.น่าน	Nan*								0.0	1.6	- 32.1
37.อ.ทุ่งช้าง	Thung Chang								0.0		

สถานีฝน	Station	วันที่และจำนวนน้ำฝนเป็นมิลลิเมตร Date and amount of rainfall in m.m. ก.พ.– มี.ค. Feb.- Mar.							ฝนรวม ม.ม. Total m.m.	ฝนรวมตั้งแต่ 1 ม.ค. Accumulative rain-fall Since Jan.1	
		24	25	26	27	28	29	1		ฝนจริง Actual	สูง(+)ต่ำ(-) กว่าปกติ Above(+) Below(-) Normal
38.อ.นาน้อย	Na Noi								0.0		
39.จ.อุตรดิตถ์	Uttaradit*								0.0	0.6	- 33.5
40.อ.ลับแล	Lap Lae								0.0		
41.อ.น้ำปาด	Nam Pat								0.0		
42.จ.ตาก	Tak								0.0		
43.สนามบินตาก	Tak Airport*		T						T	1.4	- 10.8
44.อ.บ้านตาก	Ban Tak								0.0		
45.อ.แม่สอด	Mae Sot*								0.0	12.3	- 2.1
46.เขื่อนภูมิพล	Bhumibol Dam*								0.0		
47.จ.สุโขทัย	Sukhothai								0.0	4.4	- 17.9
48.อ.สวรรคโลก	Sawankhalok								0.0		
49.อ.กงไกรลาศ	Kongkrailat								0.0		
50.จ.พิษณุโลก	Phitsanulok*								0.0	0.1	- 36.9
51.อ.พรหมพิราม	Phrom Phiram								0.0		
52.อ.วังทอง	Wang Thong								0.0		
53.จ.กำแพงเพชร	Kamphaeng Phet								0.0	0.0	- 24.9
54.จ.พิจิตร	Phichit								0.0	8.9	- 23.7
55.อ.บางมูลนาก	Bang Munnak								0.0		
56.อ.ตะพานหิน	Taphanhin								0.0		
57.จ.เพชรบูรณ์	Phatchabun*								0.0	0.9	- 46.6
58.อ.หล่มเก่า	Lom Kao								0.0		
59.อ.หล่มสัก	Lom Sak								0.0		
60.อ.ชนแดน	Chon Daen								0.0		
<u>ภาคตะวันออกเฉียงเหนือ</u>	<u>Northeastern Part</u>										
1.จ.เลย	Loei*								0.0	13.3	- 18.4
2.อ.ท่าลี่	Tha Li								0.0		
3.อ.เชียงคาน	Chiangkhan								0.0		
4.อ.ด่านซ้าย	Dan Sai								0.0		
5.จ.หนองคาย	Nong Khai								0.0	37.7	- 6.8
6.อ.บึงกาฬ	Bung Kan								0.0		
7.อ.โพนพิสัย	Phon Phisai								0.0		
8.อ.ท่าบ่อ	Tha Bo								0.0		
9.จ.อุดรธานี	Udon Thani*								0.0	143.1	+126.9
10.อ.บ้านผือ	Ban Phu								0.0		
11.อ.หนองหาน	Nong Han								0.0		
12.จ.สกลนคร	Sakon Nakhon*								0.0	0.2	- 19.7
13.อ.วานรนิวาส	Wanon Niwat								0.0		
14.อ.พรรณานิคม	Phanna Nikhom								0.0		

สถานีฝน	Station	วันที่และจำนวนน้ำฝนเป็นมิลลิเมตร Date and amount of rainfall in m.m. ก.พ.– มี.ค. Feb.- Mar.							ฝนรวม m.m. Total m.m.	ฝนรวมตั้งแต่ 1 ม.ค. Accumulative rain-fall Since Jan. 1	
		24	25	26	27	28	29	1		ฝนจริง Actual	ต่าง(+)ต่ำ(-) กว่าปกติ Above(+) Below(-) Normal
15.จ.นครพนม	Nakhon Phanom*								0.0	0.0	- 40.6
16.อ.บ้านแพง	Ban Phaeng								0.0		
17.อ.ท่าอุเทน	Tha Uten								0.0		
18.อ.นาแก	Na Kae								0.0		
19.อ.ธาตุพนม	That Phanom								0.0		
20.อ.มุกดาหาร	Mukdahan*								0.0	0.2	- 25.7
21.จ.ชัยภูมิ	Chaiyaphum*								0.0	10.7	- 2.0
22.อ.ภูเขียว	Phu Khieo								0.0		
23.อ.เกษตรสมบูรณ์	Kaset Sombun								0.0		
24.อ.คอนสวรรค์	Khon Sawan								0.0		
25.อ.จตุรัส	Chaturat								0.0		
26.อ.บำเหน็จณรงค์	Bamnet Narong								0.0		
27.จ.ขอนแก่น	Khon Kaen*								0.0	12.9	- 21.9
28.อ.น้ำพอง	Nam Phong								0.0		
29.อ.ภูเวียง	Phu Wiang								0.0		
30.อ.ชุมแพ	Chum Phae								0.0		
31.อ.ชนบท	Chonnabot								0.0		
32.อ.มัญจาคีรี	Mancha Khiri								0.0		
33.อ.พล	Phon								0.0		
34.จ.มหาสารคาม	Maha Sarakham								0.0	2.4	- 12.5
35.อ.พยัคฆภูมิพิสัย	Phayakkhaphum Phisai								0.0		
36.อ.บรบือ	Borabu								0.0		
37.จ.กาฬสินธุ์	Kalasin								0.0	0.0	- 47.4
38.อ.สหัสขันธ์	Sahatsakhan								0.0		
39.อ.ยางตลาด	Yang Talat								0.0		
40.อ.กันทรวิชัย	Kanthara Wichai								0.0		
41.อ.กมลาไสย	Kamalasai								0.0		
42.จ.ร้อยเอ็ด	Roi Et*								0.0	8.5	- 12.2
43.อ.โพนทอง	Phon Thong								0.0		
44.อ.เสลภูมิ	Selaphum								0.0		
45.อ.ธวัชบุรี	Thawatburi								0.0		
46.อ.จตุรพักตรพิมาน	Chaturaphak Phiman								0.0		
47.อ.เกษตรวิสัย	Kaset Wisai								0.0		
48.อ.สุวรรณภูมิ	Suwannaphum								0.0		
49.จ.นครราชสีมา	Nakhon Ratchasima*								0.0	3.7	- 46.5
50.อ.บัวใหญ่	Bua Yai								0.0		
51.อ.พิมาย	Phimai								0.0		
52.อ.จักราช	Chakkarat								0.0		

สถานีฝน	Station	วันที่และจำนวนน้ำฝนเป็นมิลลิเมตร Date and amount of rainfall in m.m. ก.พ.– มี.ค. Feb.- Mar.							ฝนรวม มม. Total m.m.	ฝนรวมตั้งแต่ 1 ม.ค. Accumulative rain-fall Since Jan. 1	
		24	25	26	27	28	29	1		ฝนจริง Actual	สูง(+)ต่ำ(-) กว่าปกติ Above(+) Below(-) Normal
53.อ.โชคชัย	Chok Chai								0.0		
54.อ.ด่านขุนทด	Dan Khunthot								0.0		
55.อ.โนนไทย	Non Thai								0.0		
56.อ.สูงเนิน	Sung Noen								0.0		
57.อ.ปักธงชัย	Pak Thong Chai								0.0		
58.อ.สีคิ้ว	Si Khiu								0.0		
59.อ.ครบุรี	Khonburi								0.0		
60.จ.บุรีรัมย์	Buriram								0.0	29.5	+ 3.2
61.อ.พุทไธสง	Phut Thai Song								0.0		
62.อ.ลำปลายมาศ	Lam Plai Mat								0.0		
63.อ.นางรอง	Nang Rong								0.0		
64.อ.ประโคนชัย	Prakhon Chai								0.0		
65.จ.สุรินทร์	Surin*								0.0	4.5	- 4.7
66.อ.ท่าตูม	Tha Tum								0.0		
67.อ.รัตนบุรี	Rattanaburi								0.0		
68.อ.ประสาท	Prasat								0.0		
69.อ.สังขะ	Sangkha								0.0		
70.จ.ศรีสะเกษ	Sisaket								0.0	0.0	- 4.9
71.อ.ราษีไศล	Rasisalai								0.0		
72.อ.อุทุมพรพิสัย	Uthumphon Phisai								0.0		
73.อ.กันทรารมย์	Kanthararom								0.0		
74.อ.ขุขันธ์	Khukhan								0.0		
75.กันทราลักษ์	Kantharalak								0.0		
76.จ.อุบลราชธานี	Ubon Ratchathani*								0.0	5.8	- 3.7
77.อ.เขมราฐ	Khemmarat								0.0		
78.อ.มหาชนะชัย	Maha Chana Chai								0.0		
79.อ.อำนาจเจริญ	Amnat Charoen								0.0		
80.อ.ยะโสธร	Yasothon								0.0		
81.อ.ตระการพืชผล	Trakan Phut Phon								0.0		
82.อ.คำเขื่อนแก้ว	Kham Khuan Kaeo								0.0		
83.อ.เขื่องใน	Khuang Nai								0.0		
84.อ.โขงเจียม	Khong Chiam								0.0		
85.อ.พิบูลมังสาหาร	Phibun Mangsahan								0.0		
86.อ.เดชอุดม	Det Udom								0.0		
<u>ภาคกลาง</u>	<u>Central Part</u>										
1.จ.นครสวรรค์	Nakhon Sawan*								0.0	7.6	- 29.6
2.อ.บรรพตพิสัย	Banphot Phisai								0.0		
3.อ.ลาดยาว	Lat Yao								0.0		

สถานีฝน	Station	วันที่และจำนวนน้ำฝนเป็นมิลลิเมตร Date and amount of rainfall in m. m. ก.พ.– มี.ค. Feb.- Mar.							ฝนรวม มม. Total m. m.	ฝนรวมตั้งแต่ 1 ม.ค. Accumulative rain-fall Since Jan. 1	
		24	25	26	27	28	29	1		ฝนจริง Actual	สูง(+)ต่ำ(-) กว่าปกติ Above(+) Below(-) Normal
4.อ.ชุมแสง	Chumsaeng								0.0		
5.อ.พยุหคีรี	Phayuha Khiri								0.0		
6.จ.อุทัยธานี	Uthai Thani								0.0	11.1	- 15.8
7.อ.หนองฉาง	Nong Chang								0.0		
8.อ.หนองขาหย่าง	Nong Kha Yang								0.0		
9.จ.ชัยนาท	Chainat								0.0	20.3	+ 3.1
10.อ.มโนรมย์	Manorom								0.0		
11.อ.วัดสิงห์	Wat Sing								0.0		
12.จ.สิงห์บุรี	Singburi								0.0	5.2	- 27.1
13.อ.อินทร์บุรี	Inburi								0.0		
14.อ.บางระจัน	Bangrachan								0.0		
15.อ.พรหมบุรี	Phromburi								0.0		
16.จ.ลพบุรี	Lopburi*								0.0	33.6	+ 11.1
17.อ.บ้านหมี่	Ban Mi								0.0		
18.อ.ไชยบาดาล	Chai Badan								0.0		
19.อ.ท่าวุ้ง	Tha Wung								0.0		
20.จ.สุพรรณบุรี	Suphanburi*								0.0	10.3	- 13.8
21.อ.เดิมบางนางบวช	Doembang Nangbuat								0.0		
22.อ.ศรีประจัน	Si Prachan								0.0		
23.อ.สองพี่น้อง	Song Phi Nong								0.0		
24.จ.อ่างทอง	Ang Thong								0.0	0.0	- 42.1
25.อ.โพธิ์ทอง	Pho Thong								0.0		
26.อ.ไชโย	Chaiyo								0.0		
27.อ.วิเศษไชยชาญ	Wiset Chaichan								0.0		
28.อ.ป่าโมก	Pa Mok								0.0		
29.จ.สระบุรี	Saraburi								0.0	39.8	+ 10.8
30.อ.หนองแค	Nong Khae								0.0		
31.อ.แก่งคอย	Kaeng Khoi								0.0		
32.จ.พระนครศรีอยุธยา	Ayutthaya								0.0	1.5	- 44.3
33.อ.บางไทร	Bang Sai								0.0		
34.อ.บางบาล	Bang Ban								0.0		
35.อ.เสนา	Sena								0.0		
36.อ.ท่าเรือ	Tha Rua								0.0		
37.อ.ผักไห่	Phak Hai								0.0		
38.อ.บางปะอิน	Bang Pa-in								0.0		
39.จ.นครนายก	Nakhon Nayok								0.0	4.0	- 60.6
40.อ.ปากพลี	Pak Phli								0.0		
41.อ.บ้านนา	Ban Na								0.0		

สถานีฝน	Station	วันที่และจำนวนน้ำฝนเป็นมิลลิเมตร Date and amount of rainfall in m.m. ก.พ.- มี.ค. Feb.- Mar.							ฝนรวม มม. Total m.m.	ฝนรวมตั้งแต่ 1 ม.ค. Accumulative rain-fall Since Jan. 1	
		24	25	26	27	28	29	1		ฝนจริง Actual	สูง(+)ต่ำ(-) กว่าปกติ Above(+) Below(-) Normal
42.จ.ปราจีนบุรี	Prachinburi*								0.0	60.7	+ 13.1
43.อ.บ้านสร้าง	Ban Sang								0.0		
44.อ.ศรีมหาโพธิ์	Si Maha Pho								0.0		
45.อ.กบินทร์บุรี	Kabinburi								0.0		
46.อ.วัฒนานคร	Watthana Nakhon								0.0		
47.อ.อรัญประเทศ	Aranyaprathet*								0.0	8.1	- 25.3
48.จ.ปทุมธานี	Pathum Thani								0.0	51.0	+ 22.0
49.อ.ธัญบุรี	Thanyaburi								0.0		
50.จ.นนทบุรี	Nonthaburi								0.0	17.5	- 11.2
51.อ.บางบัวทอง	Bang Bua Thong								0.0		
52.จ.กาญจนบุรี	Kanchanaburi*								0.0	12.1	- 28.1
53.อ.ท่าม่วง	Tha Muang								0.0		
54.จ.นครปฐม	Nakhon Pathom								0.0	19.0	+ 0.3
55.อ.นครชัยศรี	Nakhon Chai Si								0.0		
56.จ.ธนบุรี	Thonburi								0.0	0.0	- 5.3
57.จ.พระนคร	Bangkok*								0.0	112.0	+ 63.0
58.สนามบินดอนเมือง	Don Muang*								0.0	16.1	- 13.3
59.อ.บางเขน	Bang Khen								0.0		
60.อ.มีนบุรี	Minburi								0.0		
61.อ.ลาดกระบัง	Lat Krabang								0.0		
62.อุดมบางนา	Bang Na*								0.0		
63.จ.ฉะเชิงเทรา	Chachoengsao								0.0	0.0	- 40.2
64.จ.ราชบุรี	Ratburi								0.0	38.1	+ 7.0
65.อ.บ้านโป่ง	Ban Pong								0.0		
66.อ.ปากท่อ	Pak Tho								0.0		
67.อ.โพธาราม	Photharam								0.0		
68.จ.สมุทรสงคราม	Samut Songkhram								0.0	0.0	- 17.4
69.อ.อัมพวา	Amphawa								0.0		
70.อ.บางคนที	Bang Khonthi								0.0		
71.จ.สมุทรสาคร	Samut Sakhon								0.0	13.2	- 21.8
72.จ.สมุทรปราการ	Samut Prakan								0.0	15.4	- 40.2
73.อ.บางพลี	Bang Phli								0.0		
74.อ.พระประแดง	Phrapradaeng								0.0		
75.บางปู	Bang Pu								0.0		
76.อ.อ้อมพระจุลฯ	Pom Phrachun*								0.0		
<u>อ่าวไทยฝั่งตะวันออก</u>	<u>Gulf of Thailand East Coast</u>										
1.จ.ชลบุรี	Chonburi*								0.0	2.7	- 42.5
2.อ.พนัสนิคม	Phanat Nikhom								0.0		

สถานีฝน	Station	วันที่และจำนวนน้ำฝนเป็นมิลลิเมตร Date and amount of rainfall in m.m. ก.พ.– มี.ค. Feb.– Mar.							ฝนรวม มม. Total m.m.	ฝนรวมตั้งแต่ 1 ม.ค. Accumulative rain-fall Since Jan.1	
		24	25	26	27	28	29	1		ฝนจริง Actual	สูง(+)ต่ำ(-) กว่าปกติ Above(+) Below(-) Normal
3.อ.บ้านบึง	Ban Bung								0.0		
4.อ.พานทอง	Phan Thong								0.0		
5.อ.ศรีราชา	Si Racha								0.0		
6.อ.สีชัง	Si Chang*								0.0		
7.อ.สัตหีบ	Sattahip*								0.0	139.7	+ 80.4
8.จ.ระยอง	Rayong*								0.0	45.2	- 1.5
9.อ.บ้านค่าย	Ban Khai								0.0		
10.อ.แกลง	Klaeng								0.0		
11.จ.จันทบุรี	Chanthaburi*								0.0	44.8	- 32.9
12.อ.โป่งน้ำร้อน	Pong Namron								0.0		
13.อ.ท่าใหม่	Tha Mai								0.0		
14.อ.มะขาม	Makham								0.0		
15.จ.ตราด	Trat								0.0	172.6	+ 66.1
16.อ.เขาสมิง	Khao Saming								0.0		
17.อ.แหลมงอบ	Laem Ngop					5.0			5.0		
18.อ.คลองใหญ่	Khlong Yai*								0.0	92.8	- 15.4
<u>อ่าวไทยด้านตะวันตก</u>	<u>Gulf of Thailand, West Coast</u>										
1.จ.เพชรบุรี	Phetburi								0.0	12.4	- 16.2
2.อ.บ้านแหลม	Ban Laem								0.0		
3.จ.ประจวบคีรีขันธ์	Prachuap Khirikhan*								0.0	219.2	+141.2
4.อ.หัวหิน	Hua Hin*								0.0	106.2	+ 71.7
5.จ.ชุมพร	Chumphon*	T		11.0					11.0	125.0	- 26.7
6.อ.ท่าแซะ	Tha Sae								0.0		
7.อ.สวี	Sawi								0.0		
8.อ.หลังสวน	Lang Suan			15.0					15.0		
9.จ.สุราษฎร์ธานี	Bandon*	T	0.5	1.2	0.7				2.4	63.9	- 12.2
10.อ.ไชยา	Chaiya								0.0		
11.อ.บ้านนาสาร	Ban Nasan		7.8	9.8					17.6		
12.จ.นครศรีธรรมราช	Nakhon Si Thammarat*	T	0.5	5.3	1.5	0.4			7.7	375.4	+ 48.9
13.อ.สิชล	Sichon				90.9				90.9		
14.อ.ฉวาง	Chawang								0.0		
15.อ.ร่อนพิบูลย์	Ron Phibun								0.0		
16.อ.ทุ่งสง	Thung Song	T	3.2	2.3					5.5		
17.อ.ปากพนัง	Pak Phanang			1.2	6.8				8.0		
18.จ.พัทลุง	Phatthalung	1.1							1.1	260.9	+ 4.7
19.อ.เขาไชยสน	Khao Chai Son								0.0		
20.จ.สงขลา	Songkhla*	T	3.2	1.0	2.0	T			6.2	247.5	+ 71.8
21.อ.รัตภูมิ	Rattaphum		8.3		12.6				20.9		

สถานีฝน	Station	วันที่และจำนวนน้ำฝนเป็นมิลลิเมตร Date and amount of rainfall in m.m. ก.พ.– มี.ค. Feb.– Mar.							ฝนรวม มม. Total m.m.	ฝนรวมตั้งแต่ 1 ม.ค. Accumulative rain-fall Since Jan.1	
		24	25	26	27	28	29	1		ฝนจริง Actual	สูง(+)ต่ำ(-) กว่าปกติ Above(+) Below(-) Normal
22.อ.หาดใหญ่	Hat Yai	9.6	7.1	5.2	T				21.9		
23.อ.สะเดา	Sadao								0.0		
24.จ.ปัตตานี	Pattani		4.0	1.9		T	0.8	*	6.7	71.5	- 48.2
25.อ.หนองจิก	Nong Chik		4.0						4.0		
26.อ.ยะหริ่ง	Yaring		1.2	5.7					6.9		
27.อ.ปะนาเระ	Panare								0.0		
28.จ.ยะลา	Yala		10.9						10.9		
29.จ.นราธิวาส	Narathiwat*	T	2.8	T	0.5	0.6	T		3.9	308.4	-146.9
30.อ.ตากใบ	Tak Bai		5.8	0.6		7.0			13.4		
31.อ.ยี่งอ	Yi Ngo	1.7	6.2		3.7				11.6		
<u>ภาคใต้ฝั่งตะวันตก</u>	<u>Southern Part West Coast</u>										
1.จ.ระนอง	Ranong*	T	T	0.9					0.9	33.7	- 44.4
2.อ.กระบุรี	Kraburi								0.0		
3.จ.พังงา	Phang Nga								0.0	143.6	+ 3.0
4.อ.ตะกั่วป่า	Takua Pa								0.0		
5.อ.ตะกั่วทุ่ง	Takua Thung								0.0		
6.อ.ท้ายเหมือง	Thai Muang								0.0		
7.จ.ภูเก็ต	Phuket*	..	..	..	..	..	..	..	..		
8.สนามบินภูเก็ต	Phuket Airport*		0.2	2.0	T	T			2.2	139.8	+ 65.5
9.จ.กระบี่	Krabi								0.0		
10.อ.คลองท่อม	Khlong Thom								0.0		
11.สนามบินตรัง	Trang Airport*	T	4.8	1.2					6.0	36.0	- 33.5
12.อ.ปะเหลียน	Pa Lian								0.0		
13.อ.สิเกา	Si Kao		1.8						1.8		
14.อ.ย่านตาขาว	Yan Ta Khao								0.0		
15.จ.สตูล	Satun								0.0	2.6	- 87.0
16.อ.ละงู	La Ngu										

<u>หมายเหตุ</u> ช่องว่าง = ไม่มีฝน **Remark** Blank = No rain

* = สถานีตรวจอากาศ * = Synoptic Station

T = ฝนตกน้อยวัดไม่ได้ T = Trace

.. = ไม่มีรายงาน .. = No report

อุณหภูมิสูงสุดและต่ำสุดประจำวันที่ ๒๔ ก.พ. ถึง ๑ มี.ค. ๒๕๐๗

Daily Max. and Min. Temperature Feb. 24 Mar 1, 1964

สถานี	Station	อุณหภูมิสูงสุดและต่ำสุดเป็นองศา ซ. Max. and Min. Temperature in degree C.							สูงสุด เฉลี่ย ต่ำสุด	เฉลี่ยใน สัปดาห์	ค่าปกติ ประจำเดือน
		24	25	26	27	28	29	1	Average Max. Min.	Weekly Mean	Monthly Normal
ภาคเหนือ	Northern Part										
เชียงราย	Chiangrai	33.4 14.9	32.0 14.8	29.6 15.4	27.4 13.7	28.6 13.2	30.3 17.7	33.0 16.8	30.6 15.2	22.9	21.7
แม่ฮ่องสอน	Mae Hongson	35.2 14.8	35.3 15.9	35.0 15.3	34.3 16.4	34.0 17.3	34.8 18.9	35.4 17.7	34.9 16.6	25.8	23.1
ปาย	Pai	.. ..	.. ..	.. ..	.. ..	.. ..	.. ..	.. ..	.. ..	..	..
ขุนยวม	Khun Yuam	.. ..	.. ..	.. ..	.. ..	.. ..	.. ..	.. ..	.. ..	..	..
แม่สะเรียง	Mae Sariang	35.6 13.4	35.9 13.8	36.0 15.0	14.6	.. ..	16.0	34.8 15.8	35.6 14.8	25.2	23.5
เชียงใหม่	Chiangmai	34.1 16.5	34.4 16.7	32.0 19.2	30.1 15.5	31.0 15.6	33.6 16.8	35.0 16.6	32.9 16.7	24.8	23.1
ฝาง	Fang	34.0 ..	34.0 12.8	31.8 13.0	13.0	28.4 ..	15.0	.. ..	32.1 13.5	22.8	..
ลำปาง	Lampang	34.7 19.4	34.4 20.1	30.4 19.8	31.1 16.3	33.0 15.6	28.0 16.2	35.7 17.0	32.5 17.8	25.2	23.8
น่าน	Nan	34.3 17.6	32.5 15.7	28.3 15.7	29.1 12.5	30.4 14.5	32.1 14.6	34.7 17.2	31.6 15.4	23.5	23.7
แพร่	Phrae	34.6 17.0	33.6 16.8	30.5 16.5	30.6 12.8	31.0 13.0	33.7 13.8	33.8 15.5	32.6 15.1	23.9	24.5
อุตรดิตถ์	Uttaradit	35.7 19.0	34.8 19.5	30.5 20.9	30.8 15.8	31.9 15.5	34.6 16.2	35.3 18.4	33.4 17.7	25.6	26.4
ตาก	Tak	35.7 20.6	34.3 23.3	21.8	31.2 ..	32.1 15.8	35.1 15.5	35.9 18.8	34.1 19.5	26.7	26.5
เขื่อนภูมิพล	Bhumibol Dam	34.8 20.0	34.5 20.8	21.0	.. ..	32.4 ..	17.0	.. ..	20.0	..	..
แม่สอด	Mae Sot	35.6 20.4	35.7 20.8	32.8 21.9	32.8 16.8	34.0 14.7	35.0 16.4	34.5 18.8	34.3 18.5	26.9	25.2
พิษณุโลก	Phitsanulok	35.3 22.0	34.7 21.0	31.0 18.8	31.0 17.0	31.0 16.5	34.0 17.8	35.0 18.4	33.1 18.8	26.0	26.7
เพชรบูรณ์	Phetchabun	35.1 17.8	33.6 18.1	30.4 17.7	30.4 14.0	32.8 12.8	34.8 14.2	35.1 13.8	33.2 15.2	24.2	25.9
ภาคตะวันออกเฉียงเหนือ	Northeastern Part										
เลย	Loei	31.6 17.0	28.4 15.3	25.9 ..	27.4 10.0	28.0 9.5	32.5 11.3	33.0 13.0	29.5 12.7	21.1	21.4
อุดรธานี	Udon Thani	29.4 15.5	26.9 14.5	24.5 12.4	25.0 12.0	26.8 12.8	30.1 14.9	31.0 16.0	27.7 14.0	20.9	25.0
นครพนม	Nakhon Phanom	28.2 16.5	24.5 15.0	24.4 10.2	24.9 11.4	29.5 11.5	30.3 13.5	33.5 14.5	27.9 13.2	20.6	23.6
มุกดาหาร	Mukdahan	29.8 13.8	27.2 12.7	25.4 10.6	26.1 10.8	29.8 10.7	32.3 13.1	34.2 13.7	29.3 12.2	20.8	24.6
สกลนคร	Sakon Nakhon	29.3 14.2	26.1 12.4	24.1 9.9	25.2 10.0	28.3 11.2	30.8 11.7	32.6 14.8	28.1 12.0	20.1	23.9
ขอนแก่น	Khon Kaen	31.0 17.2	28.0 16.8	26.3 12.2	27.0 13.2	29.0 13.1	31.7 15.0	34.0 15.9	29.7 14.5	22.1	25.8
ร้อยเอ็ด	Roi Et	31.3 17.0	29.1 15.0	24.6 12.5	26.5 12.8	29.5 11.0	32.5 15.4	35.0 17.4	29.8 14.4	22.1	25.7
ชัยภูมิ	Chaiyaphum	29.9 16.9	28.0 16.6	25.1 14.0	25.9 14.9	29.2 15.2	31.5 14.4	34.3 16.1	29.1 15.7	22.4	..
อุบลราชธานี	Ubon Ratchathani	32.5 17.5	29.8 15.5	28.5 14.0	27.5 12.8	30.1 11.6	32.8 14.8	35.4 16.5	30.9 14.8	22.9	26.1
สุรินทร์	Surin	31.7 16.5	30.4 14.5	28.4 11.7	27.1 12.5	29.4 12.2	32.7 15.3	35.5 17.0	30.7 14.2	22.5	26.8
นครราชสีมา	Nakhon Ratchasima	30.8 19.5	29.4 16.1	27.0 14.0	26.5 14.6	28.8 14.0	32.0 15.6	35.8 15.5	30.1 15.5	22.7	26.8

สถานี	Station	อุณหภูมิสูงสุดและต่ำสุดเป็นองศา ซ. Max. and Min. Temperature in degree C. 24	25	26	27	28	29	1	สูงสุดเฉลี่ยต่ำสุด Average Max. Min.	เฉลี่ยในสัปดาห์ Weekly Mean	ค่าปกติประจำเดือน Monthly Normal
ภาคกลาง	Central Part										
นครสวรรค์	Nakhon Sawan	36.2 21.9	34.8 22.3	30.2 17.5	30.5 16.0	32.3 16.1	35.6 16.0	36.5 18.8	33.8 18.4	26.1	27.7
ลพบุรี	Lopburi	34.6 21.2	32.5 23.0	30.0 18.4	29.7 13.5	32.6 13.6	35.1 17.3	35.6 18.1	32.9 17.9	25.4	26.5
สุพรรณบุรี	Suphanburi	35.0 21.6	33.6 20.2	30.5 19.5	30.6 18.6	33.0 15.5	35.2 17.3	36.6 17.5	33.5 18.6	26.1	27.5
กาญจนบุรี	Kanchanaburi	35.2 20.3	33.6 20.8	30.1 20.0	30.8 16.6	31.8 13.9	34.2 13.9	36.2 16.2	33.1 17.4	25.3	27.9
ปราจีณบุรี	Prachinburi	33.7 22.5	33.5 20.2	30.7 19.1	30.0 19.0	32.5 18.3	33.2 17.1	35.2 19.0	32.7 19.3	26.0	27.2
อรัญประเทศ	Aranyaprathet	35.4 20.2	33.5 20.5	31.4 16.0	30.2 16.0	32.4 14.2	33.4 15.4	37.0 17.7	33.3 17.1	25.2	28.0
พระนคร	Bangkok	34.7 23.2	34.0 22.4	31.6 20.5	31.1 18.7	33.7 17.4	34.2 18.2	34.2 21.0	33.4 20.2	26.8	27.9
ดอนเมือง	Don Muang	34.5 22.6	33.7 22.6	31.9 20.5	30.8 19.3	33.6 18.0	35.6 19.5	35.0 18.2	33.5 20.1	27.3	27.7
ป้อมพระจุลฯ	Pom Phrachun	32.0 23.1	30.9 23.7	29.0 18.5	27.8 17.4	28.9 16.5	29.7 16.9	30.7 20.7	29.9 19.5	24.7	..
อ่าวไทยฝั่งตะวันออก	Gulf of Thailand, East Coast										
ชลบุรี	Chonburi	35.5 22.6	35.0 23.5	32.5 20.9	32.0 20.0	33.6 19.4	34.2 21.4	32.0 19.5	33.5 21.0	27.3	27.3
เกาะสีชัง	Ko Sichang	34.2 24.3	34.4 25.4	30.9 23.6	30.7 23.3	31.3 23.2	31.8 22.0	31.0 22.0	32.0 23.4	28.2	..
สัตหีบ	Sattahip	35.4 25.0	36.2 24.6	32.6 22.5	32.5 20.4	36.0 19.6	36.2 22.9	36.0 23.5	35.0 22.6	28.8	29.4
ระยอง	Rayong	32.4 22.0	33.2 21.8	33.0 21.5	.. 19.6	31.9 ..	32.0 17.0	31.8 19.3	32.4 20.2	26.3	..
บ้านเพ	Ban Phe	32.2 20.0	32.4 19.0	31.5 21.5	.. 18.2	.. ..	32.5 ..	.. 19.0	32.2 19.5	25.9	..
จันทบุรี	Chanthaburi	35.2 19.8	35.0 20.5	31.8 20.8	30.5 19.3	33.3 19.9	34.7 16.9	34.6 19.6	33.8 19.5	26.6	27.2
แหลมงอบ	Laem Ngop	33.2 22.4	33.6 21.2	32.0 21.0	.. 19.0	32.0 ..	32.2 19.0	.. 20.6	32.8 20.5	26.6	..
คลองใหญ่	Khlong Yai	32.3 20.5	34.1 22.0	33.3 22.1	31.6 ..	.. ..	.. 18.4	32.3 ..	32.7 20.8	26.8	26.9
อ่าวไทยฝั่งตะวันตก	Gulf of Thailand, West Coast										
หัวหิน	Hua Hin	30.7 22.0	31.5 22.2	27.9 22.3	28.5 21.8	28.7 19.2	30.3 20.4	30.6 20.2	29.9 21.2	25.6	26.5
ประจวบคีรีขันธ์	Prachuap Khirikhan	31.3 21.8	32.1 20.8	32.1 22.4	29.8 21.7	29.8 22.4	30.6 17.0	31.7 18.9	31.1 20.7	25.9	25.9
ชุมพร	Chumphon	31.2 22.5	30.6 22.2	29.2 22.6	29.1 22.0	30.0 19.0	30.7 19.4	31.3 19.0	30.3 21.0	25.7	26.1
สุราษฎร์ธานี	Bandon	33.0 20.3	31.5 22.2	28.6 23.0	30.8 21.6	30.5 20.9	30.9 21.4	31.5 19.1	31.1 21.2	26.2	26.9
นครศรีธรรมราช	Nakhon Si Thammarat	31.6 23.4	32.9 24.5	30.6 24.2	28.8 23.4	31.0 22.6	31.5 22.5	32.8 21.6	31.3 23.2	27.3	26.5
สงขลา	SongKhla	30.1 26.9	30.9 27.7	30.7 26.6	30.5 26.1	30.1 25.4	31.0 23.5	31.5 20.3	30.7 25.2	28.5	27.3
นราธิวาส	Narathiwat	30.9 25.9	30.4 26.4	29.6 25.6	29.5 25.8	29.3 24.0	30.1 22.5	30.7 22.4	30.1 24.7	27.4	26.3
ภาคใต้ฝั่งตะวันตก	Southern Part, West Coast										
ระนอง	Ranong	33.5 20.9	31.5 21.3	33.0 21.8	31.4 21.5	33.5 20.8	33.2 20.6	32.5 19.8	32.7 21.0	26.9	26.9
ภูเก็ต	Phuket	33.1 22.3	32.5 23.0	31.0 22.8	32.0 24.0	32.0 24.5	32.1 23.4	32.6 23.3	32.2 23.3	27.8	27.1
ตรัง	Trang	34.9 25.9	34.0 25.8	31.5 23.9	34.0 26.0	33.3 23.9	34.9 20.4	34.8 19.0	33.8 23.8	28.7	28.0

แก้ไขเพิ่มเติมรายงานอากาศประจำสัปดาห์ฉบับที่ ๘/๒๕๐๗ เนื่องจากได้รับรายงานเพิ่มเติมภายหลัง

Correction in Weekly Weather Report No.8/1964 for late report rainfall data

สถานีฝน	Station	วันที่และจำนวนน้ำฝนเป็นมิลลิเมตร Date and amount of rainfall in m.m. กุมภาพันธ์ February				ฝนรวม มม. Total m.m.	ฝนรวมตั้งแต่ 1 ม.ค. Accumulative rain-fall Since Jan. 1	
		20	21	22	23		ฝนจริง Actual	สูง(+)ต่ำ(-) กว่าปกติ Above(+) Below(-) Normal
<u>อ่าวไทยฝั่งตะวันออก</u>	<u>Gulf of Thailand, East Coast</u>							
จ.ป.โป่งน้ำร้อน	Pong Namron				12.8	17.8		

พิมพ์ที่โรงพิมพ์ กรมอุตุนิยมวิทยา บางกะปิ พระนคร
" กรมอุตุนิยมวิทยา เจ้าของ
นาวาโท ธำรง กิติถิน ผู้พิมพ์ผู้โฆษณา พ.ศ. ๒๕๐๖

กรมอุตุนิยมวิทยา สำนักนายกรัฐมนตรี

รายงานอากาศประจำสัปดาห์ ระหว่างวันที่ ๒ ถึง ๘ มีนาคม ๒๕๐๗

และ

การคาดหมายลักษณะอากาศ ระหว่างวันที่ ๙ ถึง ๑๕ มีนาคม ๒๕๐๗

ฉบับที่ ๑๐ / ๒๕๐๗

พลเรือโท สนิท เวสารัชชนันท์

อธิบดีกรมอุตุนิยมวิทยา

METEOROLOGICAL DEPARTMENT

OFFICE OF THE PRIME MINISTER

BANGKOK THAILAND

WEEKLY WEATHER REPORT

DURING THE PERIOD MARCH 2 — 8, 1964

AND

WEATHER OUTLOOK

DURING MARCH 9 — 15, 1964

No. 10 / 1964

Sanit Vesa — rajananda

Vice Admiral, Director General

การคาดหมายลักษณะอากาศใน ๗ วันข้างหน้า

ตั้งแต่วันที่ ๙ – ๑๕ มี.ค. ๒๕๐๗

ลักษณะทั่วไป

บริเวณความกดอากาศสูงในประเทศจีนซึ่งมีกำลังแรงขึ้น จะแผ่ลงมาจนถึงประเทศไทยตอนบนในครึ่งแรกของสัปดาห์ และจะถอยไปในครึ่งหลังของสัปดาห์

ภาคเหนือ คาดว่า อากาศโปร่งเป็นส่วนมากกับจะมีหมอกในตอนเช้า

ภาคตะวันออกเฉียงเหนือ คาดว่า จะมีฝนเล็กน้อย และอุณหภูมิจะลดลงในครึ่งแรกของสัปดาห์ ส่วนในครึ่งหลัง อากาศโปร่ง อุณหภูมิจะสูงขึ้น

ภาคกลาง อ่าวไทย ฝั่งตะวันออก คาดว่า จะมีฝนฟ้าคนองเป็นบางแห่งในครึ่งแรกของสัปดาห์ ต่อจากนั้นอากาศโปร่งเป็นส่วนมาก และอุณหภูมิจะสูงขึ้น

ภาคใต้ คาดว่า อากาศโปร่งเป็นส่วนมากกับจะมีฝนเล็กน้อยเป็นบางแห่งทางฝั่งตะวันออกของภาคใต้

พระนคร และ ธนบุรี คาดว่า ในครึ่งแรกของสัปดาห์อาจมีฝนเล็กน้อย ส่วนในครึ่งหลังของสัปดาห์ อากาศโปร่งและอุณหภูมิจะสูงขึ้น

กรมอุตุนิยมวิทยา

๙ / ๓ / ๒๕๐๗

Weather Outlook for the next seven days
From March 9 – 15, 1964

General Situation

The intensified China High will spread southeastward to Upper Thailand in the first of the week and will retreat in the rest of the period.

Northern Part: Mainly fair with morning fog throughout the week.

Northeastern Part: Light showers with slight fall in temperature in the first half of the week, while fair and increasing in temperature in the rest of the period.

Central Part: Gulf of Thailand, East Coast: Isolated thundershowers in the first half of the week otherwise fair and increasing in temperature.

Southern Part: Mainly fair throughout the week except some local showers along the east coast.

Bangkok and Thonburi: Possible light showers in the first half of the week while fair and increasing in temperature in the second half.

Meteorological Department.
9 / 3 / 1964

สรุปลักษณะอากาศทั่วไปในรอบสัปดาห์

ระหว่างวันที่ ๒ – ๘ มี.ค. ๒๕๐๗

๑. บริเวณความกดอากาศต่ำได้ปกคลุมประเทศไทยอยู่ตลอดสัปดาห์ เว้นแต่ในวันสุดท้ายของสัปดาห์ ซึ่งบริเวณความกดอากาศสูงในประเทศจีนได้มีกำลังแรงขึ้นและแผ่ลงมาทางใต้ถึงภาคกลางของประเทศไทย ทำให้มีฝนตกเล็กน้อยเป็นบางแห่งในภาคตะวันออกเฉียงเหนือ, อ่าวไทยฝั่งตะวันออก

๒. ตลอดสัปดาห์ไม่มีฝนตกในภาคเหนือและภาคกลาง สำหรับอุณหภูมิปรากฏว่า อุณหภูมิในทุกภาคของประเทศเกือบคงที่หรือเปลี่ยนแปลงเพียงเล็กน้อย

๓. ในระหว่างสัปดาห์ อุณหภูมิที่ได้ตลดลงต่ำสุดในภาคต่าง ๆ ของประเทศ ปรากฏดังนี้.–

ภาคเหนือ	๑๐.๐ ซ. ที่ อ.ฝาง จ.เชียงใหม่	เมื่อวันที่ ๔ มี.ค.
ภาคตะวันออกเฉียงเหนือ	๑๓.๒ ซ. ที่ จ.เลย	" ๓ "
ภาคกลาง	๑๘.๕ ซ. ที่ จ.นครสวรรค์	" ๒ "
อ่าวไทย ฝั่งตะวันตก	๑๗.๔ ซ. ที่ ต.บ้านเพ จ.ระยอง	" ๖ "
อ่าวไทย ฝั่งตะวันตก	๑๖.๑ ซ. ที่ จ.สุราษฎร์ธานี	" ๖ "
ภาคใต้ ฝั่งตะวันตก	๑๙.๕ ซ. ที่ จ.ระนอง	" ๔ "
พระนคร และ ธนบุรี	๒๑.๘ ซ.	" ๗ "

กรมอุตุนิยมวิทยา

๙ / ๓ / ๒๕๐๗

General Situation

Period March 2 - 8,1964

1. Low pressure area covered the whole Thailand throughout the week except for on Mar.8 which high pressure area over China intensified and spread southward to Central Thailand causing isolated light rainshowers in the Northeastern Part and the East Coast of the Gulf of Thailand.

2. Throughout the week, no rain was recorded in the Northern and Central Parts while the temperatures were generally steady or slightly change throughout the country.

3. During the week, the temperatures in the various parts of Thailand were as follows:-

Northern Part:	10.0 C.at Fang, Chiangmai	on Mar.4,1964
Northeastern Part:	13.2 C.at Loei	" 3 "
Central Part:	18.5 C.at Nakhon Sawan	" 2 "
Gulf of Thailand,East Coast:	17.4 C.at Ban Phe, Rayong	" 6 "
Gulf of Thailand,West Coast:	16.1 C.at Bandon	" 6 "
Southern Thailand,West Coast:	19.5 C.at Ranong	" 4 "
Bangkok and Thonburi:	21.8 C.	" 7 "

Meteorological Department.
9 / 3 / 1964

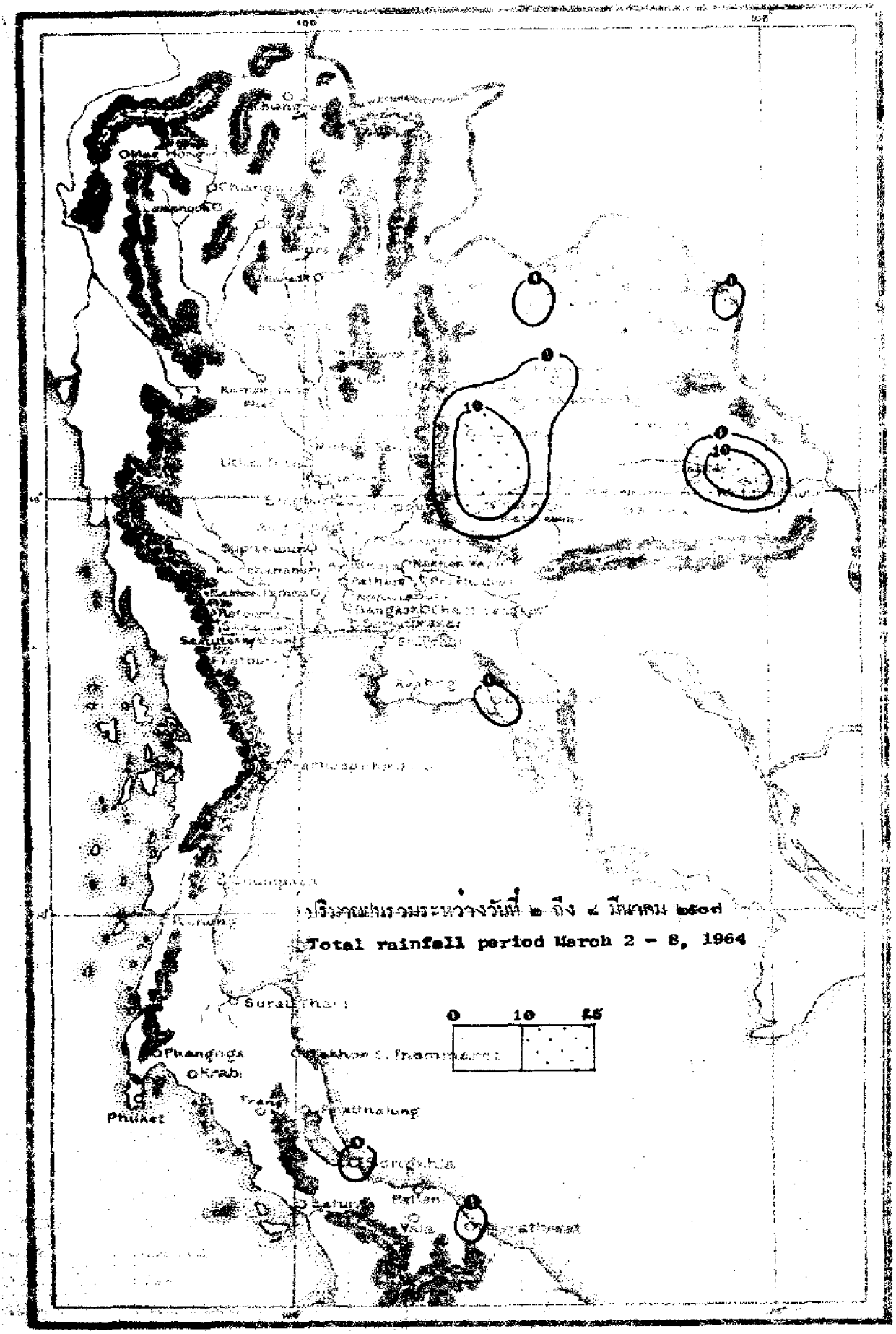

ปริมาณฝนรวมระหว่างวันที่ ๒ ถึง ๘ มีนาคม ๒๕๐๗

Total rainfall period March 2 - 8, 1964

สถานีฝน	Station	วันที่และจำนวนน้ำฝนเป็นมิลลิเมตร Date and amount of rainfall in m.m. มีนาคม March 2	3	4	5	6	7	8	ฝนรวม มม. Total m.m.	ฝนรวมตั้งแต่ 1 ม.ค. Accumulative rain-fall Since Jan. 1 ฝนจริง Actual	สูง(+)ต่ำ(-) กว่าปกติ Above(+) Below(-) Normal
ภาคเหนือ	Northern Part										
1.จ.เชียงราย	Chiangrai*								0.0	7.1	- 11.7
2.อ.แม่สาย	Mae Sai								0.0		
3.อ.เชียงแสน	Chiangsaen								0.0		
4.อ.แม่จัน	Mae Chan								0.0		
5.อ.เชียงของ	Chiangkhong								0.0		
6.อ.เทิง	Thoeng								0.0		
7.อ.แม่สรวย	Mae Sruai								0.0		
8.อ.เชียงคำ	Chiangkham								0.0		
9.อ.พาน	Phan								0.0		
10.อ.เวียงป่าเป้า	Wiang Pa Pao								0.0		
11.อ.พะเยา	Phayao								0.0		
12.จ.แม่ฮ่องสอน	Mae Hongson*								0.0	0.0	- 22.6
13.อ.ปาย	Pai*	..	..	..	..	..	..	..	..		
14.อ.ขุนยวม	Khun Yuam								0.0		
15.อ.แม่สะเรียง	Mae Sariang*								0.0	0.0	- 20.3
16.จ.เชียงใหม่	Chiangmai*								0.0	1.9	- 19.9
17.อ.ฝาง	Fang								0.0		
18.อ.เชียงดาว	Chiangdao								0.0		
19.อ.แม่แตง	Mae Taeng								0.0		
20.อ.ดอยสะเก็ด	Doi Saket								0.0		
21.อ.ฮางดง	Hang Dong								0.0		
22.อ.สันทราย	San Sai								0.0		
23.อ.สันป่าตอง	San Pa Tong								0.0		
24.อ.สันกำแพง	San Kamphaeng								0.0		
25.อ.จอมทอง	Chom Thong								0.0		
26.อ.ฮอด	Hot								0.0		
27.จ.ลำพูน	Lamphun								0.0		
28.จ.ลำปาง	Lampang*								0.0	1.4	- 19.9
29.อ.แจ้ห่ม	Chae Hom								0.0		
30.อ.สบปราบ	Sop Prap								0.0		
31.อ.เกาะคา	Ko Kha								0.0		
32.อ.เถิน	Thoen								0.0		
33.จ.แพร่	Phrae								0.0		
34.สนามบินแพร่	Phrae Airport*								0.0	6.4	- 25.0
35.อ.สูงเม่น	Sung Men								0.0		
36.จ.น่าน	Nan*								0.0	1.6	- 40.6
37.อ.ทุ่งช้าง	Thung Chang								0.0		

สถานีฝน	Station	วันที่และจำนวนน้ำฝนเป็นมิลลิเมตร Date and amount of rainfall in m. m. มีนาคม March 2	3	4	5	6	7	8	ฝนรวม ม.ม. Total m. m.	ฝนรวมตั้งแต่ 1 ม.ค. Accumulative rain-fall Since Jan. 1 ฝนจริง Actual	สูง(+)ต่ำ(-) กว่าปกติ Above(+) Below(-) Normal
38.อ.นาน้อย	Na Noi								0.0		
39.จ.อุตรดิตถ์	Uttaradit*								0.0	0.6	- 37.5
40.อ.ลับแล	Lap Lae								0.0		
41.อ.น้ำปาด	Nam Pat								0.0		
42.จ.ตาก	Tak								0.0		
43.สนามบินตาก	Tak Airport*								0.0	1.4	- 12.0
44.อ.บ้านตาก	Ban Tak								0.0		
45.อ.แม่สอด	Mae Sot*								0.0	12.3	- 2.6
46.เขื่อนภูมิพล	Bhumibol Dam*								0.0		
47.จ.สุโขทัย	Sukhothai								0.0	4.4	- 20.1
48.อ.สวรรคโลก	Sawankhalok								0.0		
49.อ.กงไกรลาศ	Kongkrailat								0.0		
50.จ.พิษณุโลก	Phitsanulok*								0.0	0.4	- 45.5
51.อ.พรหมพิราม	Phrom Phiram								0.0		
52.อ.วังทอง	Wang Thong								0.0		
53.จ.กำแพงเพชร	Kamphaeng Phet								0.0	0.0	- 24.9
54.จ.พิจิตร	Phichit								0.0	8.9	- 23.7
55.อ.บางมูลนาค	Bang Munnak								0.0		
56.อ.ตะพานหิน	Taphanhin								0.0		
57.จ.เพชรบูรณ์	Phetchabun*								0.0	0.9	- 54.7
58.อ.หล่มเก่า	Lom Kao								0.0		
59.อ.หล่มสัก	Lom Sak								0.0		
60.อ.ชนแดน	Chon Daen								0.0		
<u>ภาคตะวันออกเฉียงเหนือ</u>	<u>Northeastern Part</u>										
1.จ.เลย	Loei*								0.0	13.3	- 28.7
2.อ.ท่าลี่	Tha Li								0.0		
3.อ.เชียงคาน	Chiangkhan								0.0		
4.อ.ด่านซ้าย	Dan Sai								0.0		
5.จ.หนองคาย	Nong Khai								0.0	37.7	- 12.9
6.อ.บึงกาฬ	Bung Kan								0.0		
7.อ.โพนพิสัย	Phon Phisai								0.0		
8.อ.ท่าบ่อ	Tha Bo								0.0		
9.จ.อุดรธานี	Udon Thani*							T	T	143.1	+125.9
10.อ.บ้านผือ	Ban Phu								0.0		
11.อ.หนองหาน	Nong Han								0.0		
12.จ.สกลนคร	Sakon Nakhon*								0.0	0.2	- 20.9
13.อ.วานรนิวาส	Wanon Niwat								0.0		
14.อ.พรรณานิคม	Phanna Nikhom								0.0		

สถานีฝน	Station	วันที่และจำนวนน้ำฝนเป็นมิลลิเมตร Date and amount of rainfall in m. m. มีนาคม March 2	3	4	5	6	7	8	ฝนรวม มม. Total m. m.	ฝนรวมตั้งแต่ 1 ม.ค. Accumulative rain-fall Since Jan. 1 ฝนจริง Actual	ต่าง(+)ต่ำ(-) กว่าปกติ Above(+) Below(-) Normal
15.จ.นครพนม	Nakhon Phanom*							T	T	0.0	- 41.2
16.อ.บ้านแพง	Ban Phaeng								0.0		
17.อ.ท่าอุเทน	Tha Uten								0.0		
18.อ.นาแก	Na Kae								0.0		
19.อ.ธาตุพนม	That Phanom								0.0		
20.อ.มุกดาหาร	Mukdahan*								0.0	0.2	- 26.4
21.จ.ชัยภูมิ	Chaiyaphum*							17.3	17.3	28.0	+ 4.9
22.อ.ภูเขียว	Phu Khieo								0.0		
23.อ.เกษตรสมบูรณ์	Kaset Sombun								0.0		
24.อ.คอนสวรรค์	Khon Sawan								0.0		
25.อ.จตุรัส	Chaturat								0.0		
26.อ.บำเหน็จณรงค์	Bamnet Narong								0.0		
27.จ.ขอนแก่น	Khón Kaen*							3.9	3.9	16.8	- 22.2
28.อ.น้ำพอง	Nam Phong								0.0		
29.อ.ภูเวียง	Phu Wiang								0.0		
30.อ.ชุมแพ	Chum Phae								0.0		
31.อ.ชนบท	Chonnabot								0.0		
32.อ.มัญจาคีรี	Mancha Khiri								0.0		
33.อ.พล	Phon								0.0		
34.จ.มหาสารคาม	Maha Sarakham								0.0	2.4	- 15.0
35.อ.พยัคฆภูมิพิสัย	Phayakkhaphum Phisai								0.0		
36.อ.บรบือ	Borabu								0.0		
37.จ.กาฬสินธุ์	Kalasin								0.0	0.0	- 47.4
38.อ.สหัสขันธ์	Sahatsakhan								0.0		
39.อ.ยางตลาด	Yang Talat								0.0		
40.อ.กันทรวิชัย	Kanthara Wichai								0.0		
41.อ.กมลาไสย	Kamalasai								0.0		
42.จ.ร้อยเอ็ด	Roi Et*								0.0	8.5	- 22.2
43.อ.โพนทอง	Phon Thong								0.0		
44.อ.เสลภูมิ	Selaphum								0.0		
45.อ.ธวัชบุรี	Thawatburi								0.0		
46.อ.จตุรพักตรพิมาน	Chaturaphak Phiman								0.0		
47.อ.เกษตรวิสัย	Kaset Wisai								0.0		
48.อ.สุวรรณภูมิ	Suwannaphum								0.0		
49.จ.นครราชสีมา	Nakhon Ratchasima*							23.6	23.6	27.3	- 27.2
50.อ.บัวใหญ่	Bua Yai								0.0		
51.อ.พิมาย	Phimai								0.0		
52.อ.จักราช	Chakkarat								0.0		

สถานีฝน	Station	วันที่และจำนวนน้ำฝนเป็นมิลลิเมตร Date and amount of rainfall in m. m. มีนาคม March 2	3	4	5	6	7	8	ฝนรวม มม. Total m. m.	ฝนรวมตั้งแต่ 1 ม.ค. Accumulative rain-fall Since Jan. 1 ฝนจริง Actual	สูง(+)ต่ำ(-) กว่าปกติ Above(+) Below(-) Normal
53.อ.โชคชัย	Chok Chai								0.0		
54.อ.ด่านขุนทด	Dan Khunthot								0.0		
55.อ.โนนไทย	Non Thai								0.0		
56.อ.สูงเนิน	Sung Noen								0.0		
57.อ.ปักธงชัย	Pak Thong Chai								0.0		
58.อ.สีคิ้ว	Si Khiu								0.0		
59.อ.ครบุรี	Khonburi								0.0		
60.จ.บุรีรัมย์	Buriram								0.0	29.5	- 4.4
61.อ.พุทไธสง	Phut Thai Song								0.0		
62.อ.ลำปลายมาศ	Lam Plai Mat								0.0		
63.อ.นางรอง	Nang Rong								0.0		
64.อ.ประโคนชัย	Prakhon Chai								0.0		
65.จ.สุรินทร์	Surin*								0.0	4.5	- 9.5
66.อ.ท่าตูม	Tha Tum								0.0		
67.อ.รัตนบุรี	Rattanaburi								0.0		
68.อ.ปราสาท	Prasat								0.0		
69.อ.สังขะ	Sangkha								0.0		
70.จ.ศรีสะเกษ	Sisaket								0.0	0.0	- 6.1
71.อ.ราษีไศล	Rasisalai								0.0		
72.อ.อุทุมพรพิสัย	Uthumphon Phisai								0.0		
73.อ.กันทรารมย์	Kantharatom								0.0		
74.อ.ขุขันธ์	Khukhan								0.0		
75.กันทราลักษณ์	Kantharalak								0.0		
76.จ.อุบลราชธานี	Ubon Ratchathani*						3.6	9.1	12.7	18.5	+ 2.9
77.อ.เขมราฐ	Khemmarat								0.0		
78.อ.มหาชนะชัย	Maha Chana Chai								0.0		
79.อ.อำนาจเจริญ	Amnat Charoen								0.0		
80.อ.ยะโสธร	Yasothon								0.0		
81.อ.ตระการพืชผล	Trakan Phut Phon								0.0		
82.อ.คำเขื่อนแก้ว	Kham Khuan Kaeo								0.0		
83.อ.เขื่องใน	Khuang Nai								0.0		
84.อ.โขงเจียม	Khong Chiam								0.0		
85.อ.พิบูลมังสาหาร	Phibun Mangsahan								0.0		
86.อ.เดชอุดม	Det Udom								0.0		
<u>ภาคกลาง</u>	<u>Central Part</u>										
1.จ.นครสวรรค์	Nakhon Sawan*								0.0	7.6	- 32.1
2.อ.บรรพตพิสัย	Banphot Phisai								0.0		
3.อ.ลาดยาว	Lat Yao								0.0		

สถานีฝน	Station	วันที่และจำนวนน้ำฝนเป็นมิลลิเมตร Date and amount of rainfall in m. m. มีนาคม March 2	3	4	5	6	7	8	ฝนรวม มม. Total m. m.	ฝนรวมตั้งแต่ 1 ม.ค. Accumulative rain-fall Since Jan. 1 ฝนจริง Actual	สูง(+)ต่ำ(-) กว่าปกติ Above(+) Below(-) Normal
4.อ.ชุมแสง	Chumsaeng								0.0		
5.อ.พยุหคีรี	Phayuha Khiri								0.0		
6.จ.อุทัยธานี	Uthai Thani								0.0	11.1	- 28.4
7.อ.หนองฉาง	Nong Chang								0.0		
8.อ.หนองขาหย่าง	Nong Kha Yang								0.0		
9.จ.ชัยนาท	Chainat								0.0	20.3	- 16.3
10.อ.มโนรมย์	Manorom								0.0		
11.อ.วัดสิงห์	Wat Sing								0.0		
12.จ.สิงห์บุรี	Singburi								0.0	5.2	- 40.1
13.อ.อินทรบุรี	Inburi								0.0		
14.อ.บางระจัน	Bangrachan								0.0		
15.อ.พรหมบุรี	Phromburi								0.0		
16.จ.ลพบุรี	Lopburi*								0.0	33.6	+ 6.0
17.อ.บ้านหมี่	Ban Mi								0.0		
18.อ.ไชยบาดาล	Chai Badan								0.0		
19.อ.ท่าวุ้ง	Tha Wung								0.0		
20.จ.สุพรรณบุรี	Suphanburi*								0.0	10.3	- 25.7
21.อ.เดิมบางนางบวช	Doembang Nangbuat								0.0		
22.อ.ศรีประจัน	Si Prachan								0.0		
23.อ.สองพี่น้อง	Song Phi Nong								0.0		
24.จ.อ่างทอง	Ang Thong								0.0	0.0	- 48.1
25.อ.โพธิ์ทอง	Pho Thong								0.0		
26.อ.ไชโย	Chaiyo								0.0		
27.อ.วิเศษไชยชาญ	Wiset Chaichan								0.0		
28.อ.ป่าโมก	Pa Mok								0.0		
29.จ.สระบุรี	Saraburi								0.0	39.8	- 2.2
30.อ.หนองแค	Nong Khae								0.0		
31.อ.แก่งคอย	Kaeng Khoi								0.0		
32.จ.พระนครศรีอยุธยา	Ayutthaya								0.0	1.5	- 48.6
33.อ.บางไทร	Bang Sai								0.0		
34.อ.บางบาล	Bang Ban								0.0		
35.อ.เสนา	Sena								0.0		
36.อ.ท่าเรือ	Tha Rua								0.0		
37.อ.ผักไห่	Phak Hai								0.0		
38.อ.บางปะอิน	Bang Pa-in								0.0		
39.จ.นครนายก	Nakhon Nayok								0.0	4.0	- 63.8
40.อ.ปากพลี	Pak Phli								0.0		
41.อ.บ้านนา	Ban Na								0.0		

สถานีฝน	Station	วันที่และจำนวนน้ำฝนเป็นมิลลิเมตร Date and amount of rainfall in m.m. มีนาคม March							ฝนรวม มม. Total m.m.	ฝนรวมตั้งแต่ 1 ม.ค. Accumulative rain-fall Since Jan. 1	
		2	3	4	5	6	7	8		ฝนจริง Actual	สูง(+)ต่ำ(-) กว่าปกติ Above(+) Below(-) Normal
42.จ.ปราจีนบุรี	Prachinburi*								0.0	60.7	- 15.9
43.อ.บ้านสร้าง	Ban Sang								0.0		
44.อ.ศรีมหาโพธิ์	Si Maha Pho								0.0		
45.อ.กบินทร์บุรี	Kabinburi								0.0		
46.อ.วัฒนานคร	Watthana Nakhon								0.0		
47.อ.อรัญประเทศ	Aranyaprathet*								0.0	8.1	- 48.9
48.จ.ปทุมธานี	Pathum Thani								0.0	51.0	+ 13.2
49.อ.ธัญบุรี	Thanyaburi								0.0		
50.จ.นนทบุรี	Nonthaburi								0.0	17.5	- 23.6
51.อ.บางบัวทอง	Bang Bua Thong								0.0		
52.จ.กาญจนบุรี	Kanchanaburi*								0.0	12.1	- 34.7
53.อ.ท่าม่วง	Tha Muang								0.0		
54.จ.นครปฐม	Nakhon Pathom								0.0	19.0	- 2.4
55.อ.นครชัยศรี	Nakhon Chai Si								0.0		
56.จ.ธนบุรี	Thonburi								0.0	0.0	- 5.3
57.จ.พระนคร	Bangkok*								0.0	112.0	+ 60.3
58.สนามบินดอนเมือง	Don Muang*								0.0	16.1	- 34.6
59.อ.บางเขน	Bang Khen								0.0		
60.อ.มีนบุรี	Minburi								0.0		
61.อ.ลาดกระบัง	Lat Krabang								0.0		
62.อุดมบางนา	Bang Na*								0.0		
63.จ.ฉะเชิงเทรา	Chachoengsao								0.0	0.0	- 42.5
64.จ.ราชบุรี	Ratburi								0.0	38.1	+ 7.0
65.อ.บ้านโป่ง	Ban Pong								0.0		
66.อ.ปากท่อ	Pak Tho								0.0		
67.อ.โพธาราม	Photharam								0.0		
68.จ.สมุทรสงคราม	Samut Songkhram								0.0	0.0	- 18.7
69.อ.อัมพวา	Amphawa								0.0		
70.อ.บางคนที	Bang Khonthi								0.0		
71.จ.สมุทรสาคร	Samut Sakhon								0.0	13.2	- 23.5
72.จ.สมุทรปราการ	Samut Prakan								0.0	15.4	- 40.8
73.อ.บางพลี	Bang Phli								0.0		
74.อ.พระประแดง	Phrapradaeng								0.0		
75.บางปู	Bang Pu								0.0		
76.บ้อมพระจุลา	Pom Phrachun*								0.0		
<u>อ่าวไทยฝั่งตะวันออก</u>	<u>Gulf of Thailand East Coast</u>										
1.จ.ชลบุรี	Chonburi*								0.0	2.7	- 49.4
2.อ.พนัสนิคม	Phanat Nikhom								0.0		

สถานีฝน	Station	วันที่และจำนวนน้ำฝนเป็นมิลลิเมตร Date and amount of rainfall in m.m. มีนาคม March							ฝนรวม ม.ม. Total m.m.	ฝนรวมตั้งแต่ 1 ม.ค. Accumulative rain-fall Since Jan. 1	
		2	3	4	5	6	7	8		ฝนจริง Actual	สูง(+)ต่ำ(-) กว่าปกติ Above(+) Below(-) Normal
3.อ.บ้านบึง	Ban Bung								0.0		
4.อ.พานทอง	Phan Thong								0.0		
5.อ.ศรีราชา	*Si Racha*								0.0		
6.อ.สีชัง	Si Chang*								0.0		
7.อ.สัตหีบ	Sattahip*								0.0	139.7	+ 64.8
8.จ.ระยอง	Rayong*								0.0	45.2	- 15.9
9.อ.บ้านค่าย	Ban Khai								0.0		
10.อ.แกลง	Klaeng								0.0		
11.จ.จันทบุรี	Chanthaburi*								0.7	45.5	- 44.7
12.อ.โป่งน้ำร้อน	Pong Namron								0.0		
13.อ.ท่าใหม่	Tha Mai								0.0		
14.อ.มะขาม	Makham								0.0		
15.จ.ตราด	Trat								0.0	172.6	+ 58.2
16.อ.เขาสมิง	Khao Saming								0.0		
17.อ.แหลมงอบ	Laem Ngop								0.0		
18.อ.คลองใหญ่	Khlong Yai*								0.0	169.5	- 7.2
<u>อ่าวไทยฝั่งตะวันตก</u>	<u>Gulf of Thailand, West Coast</u>										
1.จ.เพชรบุรี	*Phetburi*								0.0	12.4	- 16.9
2.อ.บ้านแหลม	Ban Laem								0.0		
3.จ.ประจวบคีรีขันธ์	*Prachuap Khirikhan**								0.0	219.2	+131.6
4.อ.หัวหิน	Hua Hin*								0.0	106.2	+ 66.3
5.จ.ชุมพร	Chumphon*								0.0	125.0	- 46.9
6.อ.ท่าแซะ	Tha Sae								0.0		
7.อ.สวี	Sawi								0.0		
8.อ.หลังสวน	Lang Suan								0.0		
9.จ.สุราษฎร์ธานี	Bandon*								0.0	63.9	- 21.0
10.อ.ไชยา	Chaiya								0.0		
11.อ.บ้านนาสาร	Ban Nasan								0.0		
12.จ.นครศรีธรรมราช	Nakhon Si Thammarat*								0.0	375.4	+ 36.0
13.อ.สิชล	Sichon								0.0		
14.อ.ฉวาง	Chawang								0.0		
15.อ.ร่อนพิบูลย์	Ron Phibun								0.0		
16.อ.ทุ่งสง	Thung Song								0.0		
17.อ.ปากพนัง	Pak Phanang								0.0		
18.จ.พัทลุง	Phatthalung								0.0	260.9	- 4.1
19.อ.เขาไชยสน	Khao Chai Son								0.0		
20.จ.สงขลา	Songkhla*								T	247.5	+ 56.2
21.อ.รัตภูมิ	*Rattaphum*								0.0		

สถานีฝน	Station	วันที่และจำนวนน้ำฝนเป็นมิลลิเมตร Date and amount of rainfall in m.m. มีนาคม March 2	3	4	5	6	7	8	ฝนรวม ม.ม. Total m.m.	ฝนรวมตั้งแต่ 1 ม.ค. Accumulative rain-fall Since Jan.1 ฝนจริง Actual	สูง(+)ต่ำ(-) กว่าปกติ Above(+) Below(-) Normal
22.อ.หาดใหญ่	Hat Yai								0.0		
23.อ.สะเดา	Sadao								0.0		
24.จ.ปัตตานี	Pattani								0.0	71.5	- 48.6
25.อ.หนองจิก	Nong Chik								0.0		
26.อ.ยะหริ่ง	Yaring								0.0		
27.อ.ปะนาเระ	Panare								0.0		
28.จ.ยะลา	Yala								0.0		
29.จ.นราธิวาส	Narathiwat*							1.1	1.1	309.6	-169.8
30.อ.สากไข	Tak Bai								0.0		
31.อ.ยี่งอ	Yi Ngo								0.0		
<u>ภาคใต้ฝั่งตะวันตก</u>	<u>Southern Part West Coast</u>										
1.จ.ระนอง	Ranong*								0.0	33.7	- 56.5
2.อ.กระบุรี	Kraburi								0.0		
3.จ.พังงา	Phang Nga								0.0	143.6	- 12.0
4.อ.ตะกั่วป่า	Takua Pa								0.0		
5.อ.ตะกั่วทุ่ง	Takua Thung								0.0		
6.อ.ท้ายเหมือง	Thai Muang								0.0		
7.จ.ภูเก็ต	Phuket*	..	..	..	..	..	..	..	..		
8.สนามบินภูเก็ต	Phuket Airport*								0.0	139.8	+ 56.5
9.จ.กระบี่	Krabi								0.0		
10.อ.คลองท่อม	Khlong Thom								0.0		
11.สนามบินตรัง	Trang Airport*		T						T	36.0	- 34.6
12.อ.ปะเหลียน	Pa Lian								0.0		
13.อ.สิเกา	Si Kao								0.0		
14.อ.ย่านตาขาว	Yan Ta Khao								0.0		
15.จ.สตูล	Satun								0.0	2.6	- 93.7
16.อ.ละงู	La Ngu								0.0		

<u>หมายเหตุ</u> ช่องว่าง = ไม่มีฝน **<u>Remark</u>** Blank = No rain

* = สถานีตรวจอากาศ * = Synoptic Station

T = ฝนเล็กน้อยวัดไม่ได้ T = Trace

.. = ไม่มีรายงาน .. = No report

อุณหภูมิสูงสุดและต่ำสุดประจำวันที่ ๒ ถึง ๘ มีนาคม ๒๕๐๗

Daily Max. and Min. Temperature March 2 – 8, 1964

สถานี	Station	อุณหภูมิสูงสุดและต่ำสุดเป็นองศา ซ. Max. and Min. Temperature in degree C.							สูงสุดเฉลี่ย ต่ำสุดเฉลี่ย Average Max. Min.	เฉลี่ยในสัปดาห์ Weekly Mean	ค่าปกติประจำเดือน Monthly Normal
		2	3	4	5	6	7	8			
ภาคเหนือ	**Northern Part**										
เชียงราย	Chiangrai	33.0 13.7	32.0 12.5	33.8 13.4	34.0 11.8	33.4 12.8	34.0 12.8	34.6 14.2	33.5 13.0	23.3	24.6
แม่ฮ่องสอน	Mae Hongson	34.5 16.1	34.8 15.5	34.6 14.1	36.0 14.5	30.0 14.7	36.1 15.4	35.9 15.0	34.6 15.0	24.8	26.3
ปาย	Pai	..	..	..	..	..	..	..	..	..	..
ขุนยวม	Khun Yuam	..	..	..	..	..	..	..	..	..	..
แม่สะเรียง	Mae Sariang	35.0 14.4	35.8 15.1	35.5 15.0	36.4 14.5	14.8	37.1 14.0	36.3 12.8	36.0 14.4	25.2	27.0
เชียงใหม่	Chiangmai	33.7 15.6	34.2 14.3	34.7 15.6	35.0 14.3	35.4 14.9	36.1 14.2	36.0 14.6	35.0 14.8	24.9	25.6
ฝาง	Fang	34.0 11.8	33.8 11.0	10.0	..	..	..	..	..	..	..
ลำปาง	Lampang	35.6 15.6	35.7 15.7	35.8 15.7	37.4 14.8	37.5 15.4	37.6 16.1	37.8 16.2	36.8 15.7	26.3	27.1
น่าน	Nan	35.0 13.5	35.7 13.5	35.2 14.0	36.0 13.5	36.1 14.1	36.1 14.8	36.2 14.5	35.8 14.2	25.0	26.9
แพร่	Phrae	36.0 14.4	36.2 14.0	36.1 14.3	36.8 14.2	37.1 14.0	37.2 14.8	37.4 14.8	36.7 14.4	25.6	27.6
อุตรดิตถ์	Uttaradit	36.8 16.9	37.3 16.5	36.7 16.9	37.8 17.2	36.1 17.0	37.8 18.0	37.6 16.5	37.4 17.3	27.4	29.2
ตาก	Tak	36.3 ..	36.0 20.4	36.0 25.5	37.7 23.1	37.9 25.5	39.0 22.0	38.8 21.6	37.4 23.0	30.2	30.5
เขื่อนภูมิพล	Bhumibol Dam	35.0 ..	.. 18.6	35.5 ..	37.0 22.5	36.2 19.9	.. 21.0	.. ..	35.9 20.5	28.2	..
แม่สอด	Mae Sot	37.7 16.6	34.3 15.9	34.0 18.5	35.9 17.2	35.3 19.1	36.4 18.8	36.5 19.0	35.7 17.9	26.8	27.2
พิษณุโลก	Phitsanulok	36.5 20.1	36.5 19.0	36.5 19.7	37.0 19.6	38.0 20.0	37.3 21.0	37.6 21.2	37.1 20.1	28.6	29.2
เพชรบูรณ์	Phetchabun	36.9 15.4	36.8 15.5	37.0 16.2	37.0 15.8	37.3 15.6	37.8 16.8	37.5 16.2	37.2 15.9	26.6	28.4
ภาคตะวันออกเฉียงเหนือ	**Northeastern Part**										
เลย	Loei	35.3 14.4	36.5 13.2	36.8 14.3	37.0 14.2	37.0 13.7	36.7 15.8	34.4 15.9	36.2 14.5	25.4	24.8
อุดรธานี	Udon Thani	33.9 17.6	34.6 18.2	34.8 18.6	35.4 18.7	35.0 17.9	34.6 18.7	33.7 21.9	34.6 18.8	26.7	28.1
นครพนม	Nakhon Phanom	33.4 17.5	34.9 19.1	34.6 24.9	35.5 21.0	36.4 18.6	36.2 19.0	32.5 20.7	34.8 20.1	27.5	27.1
มุกดาหาร	Mukdahan	36.7 17.0	36.7 18.6	36.6 22.3	37.8 16.7	37.8 17.5	37.7 18.3	35.2 20.7	36.9 19.2	28.1	28.2
สกลนคร	Sakon Nakhon	39.9 18.3	38.5 18.5	37.6 20.8	38.5 20.8	38.3 18.1	38.9 18.5	33.5 21.8	38.5 19.3	28.4	27.5
ขอนแก่น	Khon Kaen	36.0 18.2	37.7 18.9	36.5 18.4	37.3 19.9	38.5 19.2	38.5 19.5	36.0 21.8	37.2 19.4	28.3	28.9
ร้อยเอ็ด	Roi Et	35.8 18.5	37.3 20.5	36.0 21.3	37.7 23.8	38.0 21.4	38.4 20.5	35.5 22.2	37.0 21.2	29.1	29.0
ชัยภูมิ	Chaiyaphum	36.6 19.1	37.0 20.1	36.8 20.6	37.6 18.2	37.2 20.1	38.5 19.7	36.6 21.5	37.2 19.9	28.6	..
อุบลราชธานี	Ubon Ratchathani	36.0 18.4	35.2 22.0	36.6 21.8	37.0 21.6	38.4 20.5	37.7 21.9	35.4 24.2	36.6 21.5	29.1	28.6
สุรินทร์	Surin	36.4 18.4	36.8 19.7	36.4 20.2	37.4 21.9	37.6 20.1	38.3 19.0	33.8 23.0	36.7 20.3	28.5	29.4
นครราชสีมา	Nakhon Ratchasima	38.0 18.8	37.9 19.7	37.5 18.9	38.5 18.5	38.4 19.7	40.2 20.2	36.3 22.0	38.1 19.7	28.0	29.0

สถานี	Station	อุณหภูมิสูงสุดและต่ำสุดเป็นองศา ซ. Max. and Min. Temperature in degree C. 2	3	4	5	6	7	8	สูงสุดเฉลี่ย ต่ำสุด Average Max. Min.	เฉลี่ยในสัปดาห์ Weekly Mean	ค่าปกติประจำเดือน Monthly Normal
ภาคกลาง	Central Part										
นครสวรรค์	Nakhon Sawan	38.9 18.5	37.9 20.0	37.4 19.9	38.2 19.8	39.1 20.2	39.0 23.4	38.1 22.3	38.4 20.7	29.6	30.3
ลพบุรี	Lopburi	36.9 21.1	37.5 23.1	38.9 21.5	38.1 21.6	37.6 21.8	38.3 21.2	37.8 23.0	37.6 21.5	29.8	30.2
สุพรรณบุรี	Suphanburi	38.1 19.4	38.4 20.2	38.4 20.1	38.6 20.0	37.8 19.3	38.2 21.0	37.3 21.4	38.2 20.2	29.2	29.9
กาญจนบุรี	Kanchanaburi	37.3 19.8	38.4 20.4	37.0 22.1	37.5 22.7	38.5 23.3	38.5 21.0	37.4 20.7	37.3 21.4	29.6	30.4
ปราจีนบุรี	Prachinburi	36.5 21.2	37.1 23.1	37.2 22.8	37.4 21.1	37.5 21.8	38.9 20.7	37.2 21.9	37.3 21.8	29.6	29.0
อรัญประเทศ	Aranyaprathet	37.8 21.5	35.5 23.5	36.4 23.5	38.3 21.3	38.5 21.5	39.3 21.5	36.7 21.0	37.5 22.0	29.8	29.5
พระนคร	Bangkok	35.6 22.8	34.4 23.3	35.8 22.4	35.8 22.4	34.7 22.3	34.8 22.1	33.6 22.3	35.0 22.5	28.8	29.3
ดอนเมือง	Don Muang	36.2 22.2	36.2 23.4	36.7 23.0	36.7 22.5	35.4 22.0	36.9 21.8	35.2 22.7	36.2 22.5	28.4	29.2
ป้อมพระจุลจอมเกล้า	Pom Phrachun	31.5 21.8	31.6 24.6	31.3 24.6	31.4 23.2	31.5 23.1	31.2 24.0	31.1 24.4	31.4 23.7	27.6	..
อ่าวไทยฝั่งตะวันออก	Gulf of Thailand, East Coast										
ชลบุรี	Chonburi	33.0 22.2	34.0 25.8	35.0 23.5	33.5 22.4	32.5 21.4	32.8 20.2	32.5 22.2	33.3 22.5	27.9	28.7
เกาะสีชัง	Ko Sichang	31.7 25.2	32.6 26.2	33.0 24.5	31.7 26.2	31.0 24.3	31.7 23.4	31.8 25.3	31.9 25.0	28.5	..
สัตหีบ	Sattahip	31.7 25.9	37.0 26.6	37.0 24.3	36.8 23.2	37.0 25.7	36.6 24.5	36.7 26.4	36.1 25.2	30.7	30.2
ระยอง	Rayong	31.8 21.6	31.7 27.6	32.4 23.6	32.5 21.7	.. 20.4	32.0 ..	.. 23.1	32.1 23.0	27.6	..
บ้านเพ	Ban Phe	31.5 19.9	32.1 22.2	32.6 22.4	33.0 20.5	.. 17.4	.. ..	.. ..	32.3 20.5	31.4	..
จันทบุรี	Chanthaburi	33.9 20.9	33.7 21.9	33.9 22.0	34.0 20.6	34.2 18.1	34.0 20.3	35.2 20.7	34.1 20.8	27.4	28.0
แหลมงอบ	Laem Ngop	32.3 ..	32.7 22.0	31.2 23.0	31.4 21.4	.. 19.0	.. ..	.. ..	31.9 21.4	26.7	..
คลองใหญ่	Khlong Yai	31.8 21.9	32.1 18.5	32.1 21.6	31.9 19.9	32.3 17.7	.. 20.3	.. ..	32.0 20.0	28.0	27.8
อ่าวไทยฝั่งตะวันตก	Gulf of Thailand, West Coast										
หัวหิน	Hua Hin	32.0 21.5	32.1 21.5	31.9 21.3	32.7 21.2	31.6 21.3	31.9 21.4	31.5 22.0	31.8 21.5	26.7	27.8
ประจวบคีรีขันธ์	Prachuap Khirikhan	33.3 20.2	34.7 20.8	33.8 20.5	32.7 20.5	32.4 22.3	32.2 21.3	31.3 21.8	32.9 21.1	27.0	27.3
ชุมพร	Chumphon	34.0 19.8	34.2 21.5	34.1 18.5	32.8 19.3	33.6 20.4	33.7 22.0	32.4 21.5	33.5 20.4	27.0	27.1
สุราษฎร์ธานี	Bandon	32.2 21.0	33.4 21.4	36.0 20.0	33.7 20.5	34.5 16.1	32.7 20.4	31.9 20.6	33.5 20.0	26.8	28.1
นครศรีธรรมราช	Nakhon Si Thammarat	33.0 21.5	33.7 22.0	33.7 23.0	32.8 22.4	32.9 20.6	32.7 19.9	32.5 21.8	33.0 21.6	27.4	27.4
สงขลา	SongKhla	30.6 23.6	31.8 23.4	32.6 22.6	32.9 23.5	32.9 23.7	32.2 20.9	30.6 21.6	31.9 22.8	27.4	27.9
นราธิวาส	Narathiwat	30.3 22.2	30.7 23.0	32.4 22.8	32.5 24.9	31.3 23.9	32.4 20.1	31.0 23.7	31.5 22.9	27.2	26.9
ภาคใต้ฝั่งตะวันตก	Southern Part, West Coast										
ระนอง	Ranong	33.0 20.2	32.0 22.0	31.5 19.5	31.4 20.9	31.6 20.3	31.7 22.1	32.2 22.4	31.9 21.0	28.5	27.9
ภูเก็ต	Phuket	32.0 25.3	32.1 23.4	31.2 22.0	31.8 21.0	.. 20.0	32.1 ..	32.0 23.4	31.9 22.2	27.2	27.2
ตรัง	Trang	35.5 20.5	35.5 21.7	35.0 20.3	35.8 19.6	36.3 19.8	36.2 20.2	35.4 21.9	35.7 20.5	28.2	28.9

พิมพ์ที่โรงพิมพ์ กรมอุตุนิยมวิทยา บางกะปิ พระนคร
กรมอุตุนิยมวิทยา เจ้าของ
นาวาโท ช่วง กิติสิน ผู้พิมพ์ผู้โฆษณา พ.ศ. ๒๕๐๖

กรมอุตุนิยมวิทยา สำนักนายกรัฐมนตรี

รายงานอากาศประจำสัปดาห์ ระหว่างวันที่ ๙ ถึง ๑๕ มีนาคม ๒๕๐๗

และ

การคาดหมายลักษณะอากาศ ระหว่างวันที่ ๑๖ ถึง ๒๒ มีนาคม ๒๕๐๗

ฉบับที่ ๑๑ / ๒๕๐๗

พลเรือโท สนิธ เวสารัชชนันท์

อธิบดีกรมอุตุนิยมวิทยา

METEOROLOGICAL DEPARTMENT

OFFICE OF THE PRIME MINISTER

BANGKOK THAILAND

WEEKLY WEATHER REPORT

DURING THE PERIOD MARCH 9 — 15, 1964

AND

WEATHER OUTLOOK

DURING MARCH 16 — 22, 1964

No. 11 / 1964

Sanit Vesa — rajananda

Vice Admiral, Director General

การคาดหมายลักษณะอากาศใน ๗ วันข้างหน้า
ตั้งแต่วันที่ ๑๖ – ๒๒ มี.ค. ๒๕๐๗

ลักษณะทั่วไป

มรสุมตะวันออกเฉียงเหนืออ่อนกำลังลงตลอดสัปดาห์และลมตะวันออกเฉียงใต้จากอ่าวไทยจะพัดเข้าแทนที่ ซึ่งจะทำให้อุณหภูมิสูงขึ้นโดยทั่วไปในสัปดาห์นี้

ภาคเหนือ ภาคตะวันออกเฉียงเหนือ	คาดว่า ตลอดสัปดาห์อากาศโปร่งกับมีฟ้าหรัวทั่วไป และอุณหภูมิจะสูงขึ้น
ภาคกลาง อ่าวไทย ฝั่งตะวันออก	คาดว่า ตลอดสัปดาห์อากาศโปร่งและอุณหภูมิจะสูงขึ้น เว้นแต่ในตอนปลายสัปดาห์อาจมีฝนฟ้าคนองหรือเป็นพายุฝนฟ้าคนองเป็นบางแห่ง
อ่าวไทย ฝั่งตะวันตก	คาดว่า จะมีฝนเล็กน้อยเป็นบางแห่งตลอดสัปดาห์
ภาคใต้ ฝั่งตะวันตก	คาดว่า อากาศโปร่งตลอดสัปดาห์
พระนคร และ ธนบุรี	คาดว่า ตลอดสัปดาห์อากาศโปร่งและอุณหภูมิจะสูงขึ้น เว้นแต่ในตอนปลายสัปดาห์อาจมีฝนฟ้าคนองหรือเป็นพายุฝนฟ้าคนอง

กรมอุตุนิยมวิทยา

๑๖ / ๓ /๒๕๐๗

Weather Outlook for the next seven days
From March 16 - 22,1964

General Situation

The northeast monsoon will be weaking and the southeast airstream from the Gulf of Thailand will be replacing which will cause temperature increasing throughout the week.

Northern Part; Northeastern Part;	Fair weather with haze in general; increasing in temperature throughout the week.
Central Part; Gulf of Thailand, East Coast;	Throughout the week, fair weather and increasing in temperature except for possible isolated thundershowers or thunderstorm towards the end of the week.
Gulf of Thailand, West Coast;	Light isolated showers throughout the week.
Southern Thailand, West Coast;	Fair weather throughout the week.
Bangkok and Thonburi;	Throughout the week, mainly fair weather with rising temperature except for possible thundershowers or thunderstorm towards the end of the week.

Meteorological Department.
16 / 3 / 1964

สรุปลักษณะอากาศทั่วไปในรอบสัปดาห์
ระหว่างวันที่ ๙ – ๑๕ มี.ค.๒๕๐๗

๑. ตลอดสัปดาห์ปรากฏว่าบริเวณความกดอากาศสูงในประเทศจีนได้มีกำลังแรงขึ้นและแผ่บริเวณปกคลุมถึงประเทศไทย ซึ่งทำให้อากาศเย็นลงในภาคตะวันออกเฉียงเหนือ ภาคกลางและบริเวณฝั่งตะวันออกของอ่าวไทย รวมทั้งมีลมแรงและคลื่นจัดในอ่าวไทย

๒. ในระยะต้นสัปดาห์ซึ่งเป็นช่วงที่มรสุมตะวันออกเฉียงเหนือที่มีกำลังแรงได้เริ่มแผ่ลงมาถึงประเทศไทย ปรากฏว่าได้มีฝนเล็กน้อยถึงปานกลางเป็นแห่ง ๆ ในภาคตะวันออกเฉียงเหนือ ภาคเหนือ ภาคกลางและบริเวณฝั่งตะวันออกของอ่าวไทย ส่วนในภาคใต้มีฝนเล็กน้อยถึงปานกลางเกือบทั่วไปตลอดสัปดาห์

๓. ในระหว่างสัปดาห์ อุณหภูมิที่ได้ลดลงต่ำสุดในภาคต่าง ๆ ของประเทศ ปรากฏดังนี้:–

ภาคเหนือ	๑๔.๐ ซ.ที่ จ.แม่ฮ่องสอน	เมื่อวันที่	๙ มี.ค.๐๗
ภาคตะวันออกเฉียงเหนือ	๑๓.๔ ซ.ที่ อ.มุกดาหาร จ.นครพนม	"	๑๕ "
ภาคกลาง	๑๘.๖ ซ.ที่ จ.กาญจนบุรี	"	๑๕ "
อ่าวไทย ฝั่งตะวันออก	๒๐.๐ ซ.ที่ ต.บ้านเพ จ.ระยอง	"	๑๑ "
อ่าวไทย ฝั่งตะวันตก	๒๐.๕ ซ.ที่ จ.สุราษฎร์ธานี	"	๑๔ "
ภาคใต้ ฝั่งตะวันตก	๒๐.๐ ซ.ที่ จ.ตรัง	"	๑๐ "
พระนคร และ ธนบุรี	๒๒.๐ ซ.	"	๑๑ "

กรมอุตุนิยมวิทยา

๑๖ / ๓ /๒๕๐๗

General Situation

Period March 9 - 15, 1964

1. During the week, the anticyclone in China was intensifying and extending through Thailand which caused cooler weather in the Northeastern Part, Central Part and the East Coast of the Gulf of Thailand and also fresh winds and rough seas were experienced in the Gulf of Thailand.

2. Scattered light to moderate rainshowers occurred over the Upper Thailand and the East Coast of the Gulf of Thailand in the early period of the week which was the approaching period of the fresh northeast monsoon. Almost widespread light to moderate rains occurred in Southern Thailand throughout the week.

3. During the week, the temperatures in the various parts of Thailand were as follows:-

Northern Part:	14.0 C.at Mae Hongson	on Mar.9,1964	
Northeastern Part:	13.4 C.at Mukdahan, Nakhon Phanom	" 15	"
Central Part:	18.6 C.at Kanchanaburi	" 15	"
Gulf of Thailand,East Coast:	20.0 C.at Ban Phe, Rayong	" 11	"
Gulf of Thailand,West Coast:	20.5 C.at Bandon	" 14	"
Southern Thailand,West Coast:	20.0 C.at Trang	" 10	"
Bangkok and Thonburi:	22.0 C.	" 11	"

Meteorological Department.
16 / 3 / 1964

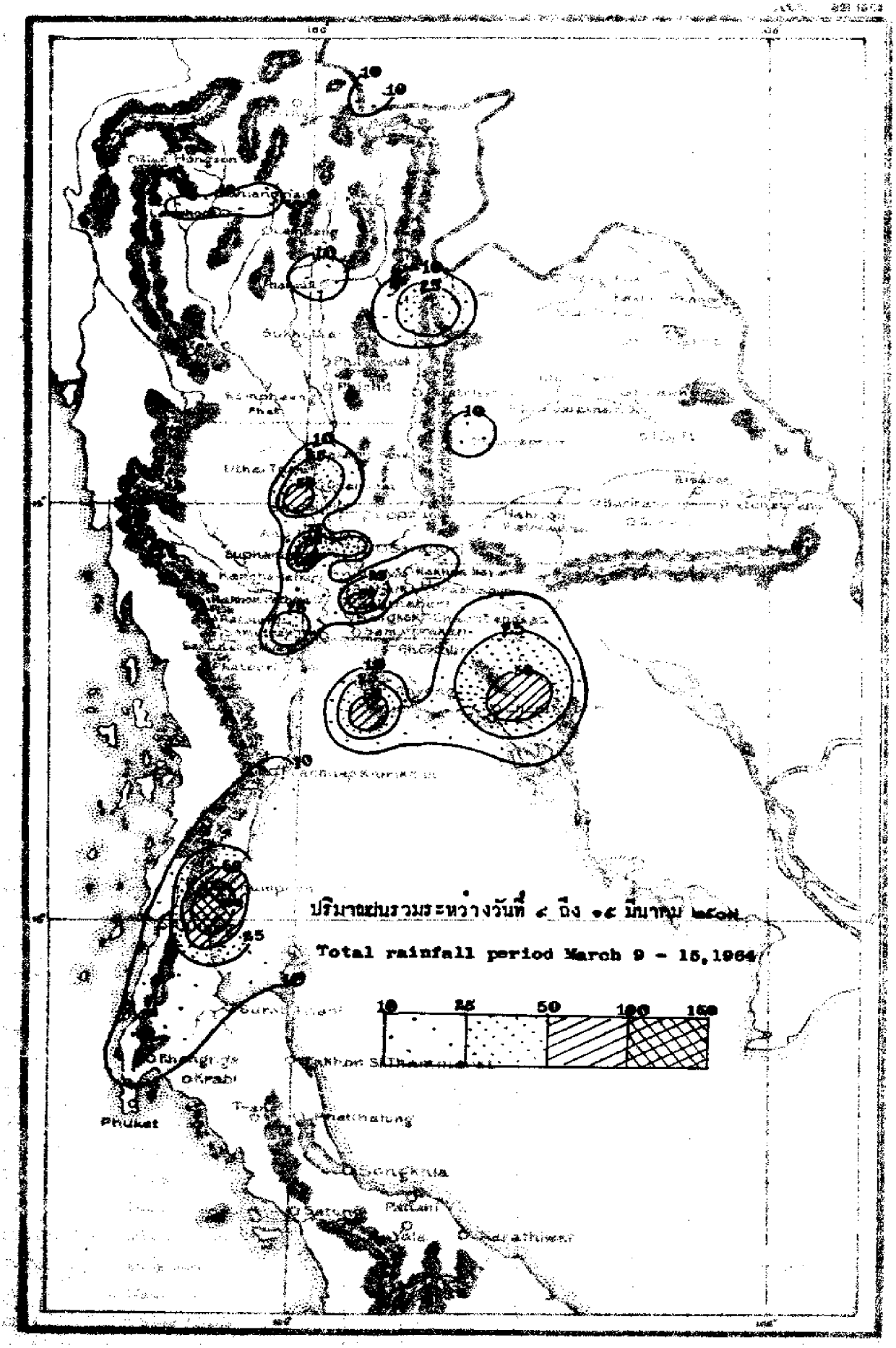
ปริมาณฝนรวมระหว่างวันที่ ๙ ถึง ๑๕ มีนาคม ๒๕๐๗
Total rainfall period March 9 - 15, 1964
10
25
50
100
150
Phuket
Krabi

สถานีฝน	Station	วันที่และจำนวนน้ำฝนเป็นมิลลิเมตร Date and amount of rainfall in m.m. มีนาคม March							ฝนรวม มม. Total m.m.	ฝนรวมตั้งแต่ 1 ม.ค. Accumulative rain-fall Since Jan. 1	
		9	10	11	12	13	14	15		ฝนจริง Actual	สูง(+)ต่ำ(-) กว่าปกติ Above(+) Below(-) Normal
ภาคเหนือ	Northern Part										
1.จ.เชียงราย	Chiangrai *						0.2		0.2	7.3	- 19.1
2.อ.แม่สาย	Mae Sai								0.0		
3.อ.เชียงแสน	Chiangsaen								0.0		
4.อ.แม่จัน	Mae Chan								0.0		
5.อ.เชียงของ	Chiangkhong								0.0		
6.อ.เทิง	Thoeng		8.2	2.1					10.3		
7.อ.แม่สรวย	Mae Sruai								0.0		
8.อ.เชียงคำ	Chiangkham			3.5					3.5		
9.อ.พาน	Phan								0.0		
10.อ.เวียงป่าเป้า	Wiang Pa Pao								0.0		
11.อ.พะเยา	Phayao								0.0		
12.จ.แม่ฮ่องสอน	Mae Hongson*						0.4		0.4	0.4	- 25.1
13.อ.ปาย	Pai*	..	..	..	..	..	..	..	..		
14.อ.ขุนยวม	Khun Yuam								0.0		
15.อ.แม่สะเรียง	Mae Sariang*				0.4	7.0	1.5		8.9	8.9	- 15.1
16.จ.เชียงใหม่	Chiangmai*			9.5					9.5	11.4	- 15.5
17.อ.ฝาง	Fang							4.0	4.0		
18.อ.เชียงดาว	Chiangdao								0.0		
19.อ.แม่แตง	Mae Taeng								0.0		
20.อ.ดอยสะเก็ด	Doi Saket			2.1					2.1		
21.อ.ฮางดง	Hang Dong			4.1					4.1		
22.อ.สันทราย	San Sai			2.5					2.5		
23.อ.สันป่าตอง	San Pa Tong								0.0		
24.อ.สันกำแพง	San Kamphaeng			21.3					21.3		
25.อ.จอมทอง	Chom Thong				13.0				13.0		
26.อ.ฮอด	Hot			2.7					2.7		
27.จ.ลำพูน	Lamphun								0.0		
28.จ.ลำปาง	Lampang*								0.0	1.4	- 28.7
29.อ.แจ้ห่ม	Chae Hom								0.0		
30.อ.สบปราบ	Sop Prap								0.0		
31.อ.เกาะคา	Ko Kha								0.0		
32.อ.เถิน	Thoen	8.1							8.1		
33.จ.แพร่	Phrae								0.0		
34.สนามบินแพร่	Phrae Airport*	2.4							2.4	8.8	- 32.8
35.อ.สูงเม่น	Sung Men								0.0		
36.จ.น่าน	Nan*	4.6						1.0	5.6	7.2	- 42.8
37.อ.ทุ่งช้าง	Thung Chang								0.0		

สถานีฝน	Station	วันที่และจำนวนน้ำฝนเป็นมิลลิเมตร Date and amount of rainfall in m. m. มีนาคม March 9	10	11	12	13	14	15	ฝนรวม ม.ม. Total m. m.	ฝนรวมตั้งแต่ 1 ม.ค. Accumulative rain-fall Since Jan. 1 ฝนจริง Actual	สูง(+)ต่ำ(-) กว่าปกติ Above(+) Below(-) Normal
38.อ.นาน้อย	Na Noi								0.0		
39.จ.อุตรดิตถ์	Uttaradit*	13.0	0.9						13.9	14.5	- 31.8
40.อ.ลับแล	Lap Lae	17.5							17.5		
41.อ.น้ำปาด	Nam Pat								0.0		
42.จ.ตาก	Tak								0.0		
43.สนามบินตาก	Tak Airport*								0.0	1.4	- 16.9
44.อ.บ้านตาก	Ban Tak								0.0		
45.อ.แม่สอด	Mae Sot*								0.0	12.3	- 6.9
46.เขื่อนภูมิพล	Bhumibol Dam*								0.0		
47.จ.สุโขทัย	Sukhothai	1.2							1.2	5.6	- 38.9
48.อ.สวรรคโลก	Sawankhalok								0.0		
49.อ.กงไกรลาศ	Kongkrailat								0.0		
50.จ.พิษณุโลก	Phitsanulok*								0.0	0.1	- 55.7
51.อ.พรหมพิราม	Phrom Phiram								0.0		
52.อ.วังทอง	Wang Thong								0.0		
53.จ.กำแพงเพชร	Kamphaeng Phet	4.7							4.7	4.7	- 23.0
54.จ.พิจิตร	Phichit								0.0	8.9	- 31.3
55.อ.บางมูลนาค	Bang Munnak								0.0		
56.อ.ตะพานหิน	Taphanhin								0.0		
57.จ.เพชรบูรณ์	Phetchabun*	1.3							1.3	2.2	- 64.3
58.อ.หล่มเก่า	Lom Kao								0.0		
59.อ.หล่มสัก	Lom Sak								0.0		
60.อ.ชนแดน	Chon Daen								0.0		
<u>ภาคตะวันออกเฉียงเหนือ</u>	<u>Northeastern Part</u>										
1.จ.เลย	Loei*								0.0	13.3	- 43.7
2.อ.ท่าลี่	Tha Li								0.0		
3.อ.เชียงคาน	Chiangkhan								0.0		
4.อ.ด่านซ้าย	Dan Sai	48.0							48.0		
5.จ.หนองคาย	Nong Khai								0.0	37.7	- 17.6
6.อ.บึงกาฬ	Bung Kan								0.0		
7.อ.โพนพิสัย	Phon Phisai								0.0		
8.อ.ท่าบ่อ	Tha Bo								0.0		
9.จ.อุดรธานี	Udon Thani*								0.0	143.1	+118.5
10.อ.บ้านผือ	Ban Phu								0.0		
11.อ.หนองหาน	Nong Han								0.0		
12.จ.สกลนคร	Sakon Nakhon*	6.9							6.9	7.1	- 28.4
13.อ.วานรนิวาส	Wanon Niwat								0.0		
14.อ.พรรณานิคม	Phanna Nikhom								0.0		

สถานีฝน	Station	วันที่และจำนวนน้ำฝนเป็นมิลลิเมตร Date and amount of rainfall in m. m. มีนาคม March 9	10	11	12	13	14	15	ฝนรวม มม. Total m. m.	ฝนรวมตั้งแต่ 1 ม.ค. Accumulative rain-fall Since Jan. 1 ฝนจริง Actual	สูง(+)ต่ำ(-) กว่าปกติ Above(+) Below(-) Normal
15.จ.นครพนม	Nakhon Phanom*	T							T	0.0	- 53.5
16.อ.บ้านแพง	Ban Phaeng								0.0		
17.อ.ท่าอุเทน	Tha Uten								0.0		
18.อ.นาแก	Na Kae								0.0		
19.อ.ธาตุพนม	That Phanom								0.0		
20.อ.มุกดาหาร	Mukdahan*	T							T	0.2	- 41.9
21.จ.ชัยภูมิ	Chaiyaphum*	11.5							11.5	39.5	+ 5.7
22.อ.ภูเขียว	Phu Khieo								0.0		
23.อ.เกษตรสมบูรณ์	Kaset Sombun								0.0		
24.อ.คอนสวรรค์	Khon Sawan								0.0		
25.อ.จตุรัส	Chaturat								0.0		
26.อ.บำเหน็จณรงค์	Bamnet Narong								0.0		
27.จ.ขอนแก่น	Khon Kaen*	0.6							0.6	17.4	- 37.6
28.อ.น้ำพอง	Nam Phong								0.0		
29.อ.ภูเวียง	Phu Wiang								0.0		
30.อ.ชุมแพ	Chum Phae								0.0		
31.อ.ชนบท	Chonnabot								0.0		
32.อ.มัญจาคีรี	Mancha Khiri								0.0		
33.อ.พล	Phon								0.0		
34.จ.มหาสารคาม	Maha Sarakham								0.0	2.4	- 27.0
35.อ.พยัคฆภูมิพิสัย	Phayakkhaphum Phisai								0.0		
36.อ.บรบือ	Borabu								0.0		
37.จ.กาฬสินธุ์	Kalasin								0.0	0.0	- 54.0
38.อ.สหัสขันธ์	Sahatsakhan								0.0		
39.อ.ยางตลาด	Yang Talat								0.0		
40.อ.กันทรวิชัย	Kanthara Wichai								0.0		
41.อ.กมลาไสย	Kamalasai								0.0		
42.จ.ร้อยเอ็ด	Roi Et*	T							T	8.5	- 29.2
43.อ.โพนทอง	Phon Thong								0.0		
44.อ.เสลภูมิ	Selaphum								0.0		
45.อ.ธวัชบุรี	Thawatburi								0.0		
46.อ.จตุรพักตรพิมาน	Chaturaphak Phiman								0.0		
47.อ.เกษตรวิสัย	Kaset Wisai								0.0		
48.อ.สุวรรณภูมิ	Suwannaphum								0.0		
49.จ.นครราชสีมา	Nakhon Ratchasima*	T							T	27.3	- 43.7
50.อ.บัวใหญ่	Bua Yai								0.0		
51.อ.พิมาย	Phimai								0.0		
52.อ.จักราช	Chakkarat								0.0		

สถานีฝน	Station	วันที่และจำนวนน้ำฝนเป็นมิลลิเมตร Date and amount of rainfall in m.m. มีนาคม March 9	10	11	12	13	14	15	ฝนรวม ม.ม. Total m.m.	ฝนรวมตั้งแต่ 1 ม.ค. Accumulative rain-fall Since Jan. 1 ฝนจริง Actual	สูง(+)ต่ำ(-) กว่าปกติ Above(+) Below(-) Normal
53.อ.โชคชัย	Chok Chai								0.0		
54.อ.ด่านขุนทด	Dan Khunthot								0.0		
55.อ.โนนไทย	Non Thai								0.0		
56.อ.สูงเนิน	Sung Noen								0.0		
57.อ.ปักธงชัย	Pak Thong Chai								0.0		
58.อ.สีคิ้ว	Si Khiu								0.0		
59.อ.ครบุรี	Khonburi								0.0		
60.จ.บุรีรัมย์	Burirarn								0.0	29.5	- 19.2
61.อ.พุทไธสง	Phut Thai Song								0.0		
62.อ.ลำปลายมาศ	Lam Plai Mat								0.0		
63.อ.นางรอง	Nang Rong								0.0		
64.อ.ประโคนชัย	Prakhon Chai								0.0		
65.จ.สุรินทร์	Surin*								0.0	4.5	- 18.2
66.อ.ท่าตูม	Tha Tum								0.0		
67.อ.รัตนบุรี	Rattanaburi								0.0		
68.อ.ปราสาท	Prasat								0.0		
69.อ.สังขะ	Sangkha								0.0		
70.จ.ศรีสะเกษ	Sisaket								0.0	0.0	- 12.8
71.อ.ราษีไศล	Rasisalai								0.0		
72.อ.อุทุมพรพิสัย	Uthumphon Phisai								0.0		
73.อ.กันทรารมย์	Kanthararom								0.0		
74.อ.ขุขันธ์	Khukhan								0.0		
75.กันทราลักษณ์	Kantharalak								0.0		
76.จ.อุบลราชธานี	Ubon Ratchathani*								0.0	18.5	- 17.1
77.อ.เขมราฐ	Khemmarat								0.0		
78.อ.มหาชนะชัย	Maha Chana Chai								0.0		
79.อ.อำนาจเจริญ	Amnat Charoen								0.0		
80.อ.ยะโสธร	Yasothon								0.0		
81.อ.ตระการพืชผล	Trakan Phut Phon								0.0		
82.อ.คำเขื่อนแก้ว	Kham Khuan Kaeo								0.0		
83.อ.เขื่องใน	Khuang Nai								0.0		
84.อ.โขงเจียม	Khong Chiam								0.0		
85.อ.พิบูลมังสาหาร	Phibun Mangsahan								0.0		
86.อ.เดชอุดม	Det Udom								0.0		
<u>ภาคกลาง</u>	<u>Central Part</u>										
1.จ.นครสวรรค์	Nakhon Sawan*	24.8							24.8	32.4	- 16.0
2.อ.บรรพตพิสัย	Banphot Phisai								0.0		
3.อ.ลาดยาว	Lat Yao								0.0		

สถานีฝน	Station	วันที่และจำนวนน้ำฝนเป็นมิลลิเมตร Date and amount of rainfall in m.m. มีนาคม March							ฝนรวม ม.ม. Total m.m.	ฝนรวมตั้งแต่ 1 ม.ค. Accumulative rain-fall Since Jan. 1	
		9	10	11	12	13	14	15		ฝนจริง Actual	สูง(+)ต่ำ(-) กว่าปกติ Above(+) Below(-) Normal
4.อ.ชุมแสง	Chumsaeng								0.0		
5.อ.พยุหคีรี	Phayuha Khiri								0.0		
6.จ.อุทัยธานี	Uthai Thani	38.0							38.0	94.1	+ 36.9
7.อ.หนองฉาง	Nong Chang								0.0		
8.อ.หนองขาหย่าง	Nong Kha Yang		3.1						3.1		
9.จ.ชัยนาท	Chainat	34.3							34.3	54.6	- 2.0
10.อ.มโนรมย์	Manorom		1.2						1.2		
11.อ.วัดสิงห์	Wat Sing		1.2						1.2		
12.จ.สิงห์บุรี	Singburi								0.0	5.2	- 57.0
13.อ.อินทรบุรี	Inburi	13.2							13.2		
14.อ.บางระจัน	Bangrachan	99.2							99.2		
15.อ.พรหมบุรี	Phromburi	10.0							10.0		
16.จ.ลพบุรี	Lopburi*	3.9							3.9	37.5	- 14.5
17.อ.บ้านหมี่	Ban Mi								0.0		
18.อ.ไชยบาดาล	Chai Badan								0.0		
19.อ.ท่าวุ้ง	Tha Wung	7.8							7.8		
20.จ.สุพรรณบุรี	Suphanburi*	72.2							72.2	83.9	+ 27.0
21.อ.เดิมบางนางบวช	Doembang Nangbuat	6.7							6.7		
22.อ.ศรีประจัน	Si Prachan								0.0		
23.อ.สองพี่น้อง	Song Phi Nong								0.0		
24.จ.อ่างทอง	Ang Thong		1.8						1.8	1.8	- 57.9
25.อ.โพธิ์ทอง	Pho Thong	5.4							5.4		
26.อ.ไชโย	Chaiyo	6.2							6.2		
27.อ.วิเศษไชยชาญ	Wiset Chaichan								0.0		
28.อ.ป่าโมก	Pa Mok		35.8						35.8		
29.จ.สระบุรี	Saraburi								0.0	39.8	- 13.5
30.อ.หนองแค	Nong Khae								0.0		
31.อ.แก่งคอย	Kaeng Khoi								0.0		
32.จ.พระนครศรีอยุธยา	Ayutthaya		8.5						8.5	10.0	- 40.4
33.อ.บางไทร	Bang Sai								0.0		
34.อ.บางบาล	Bang Ban								0.0		
35.อ.เสนา	Sena		8.6						8.6		
36.อ.ท่าเรือ	Tha Rua								0.0		
37.อ.ผักไห่	Phak Hai								0.0		
38.อ.บางปะอิน	Bang Pa-in								0.0		
39.จ.นครนายก	Nakhon Nayok								0.0	4.0	- 72.4
40.อ.ปากพลี	Pak Phli								0.0		
41.อ.บ้านนา	Ban Na								0.0		

สถานีฝน	Station	วันที่และจำนวนน้ำฝนเป็นมิลลิเมตร Date and amount of rainfall in m.m. มีนาคม March 9	10	11	12	13	14	15	ฝนรวม มม. Total m.m.	ฝนรวมตั้งแต่ 1 ม.ค. Accumulative rain-fall Since Jan.1 ฝนจริง Actual	สูง(+)ต่ำ(-) กว่าปกติ Above(+) Below(-) Normal
42.จ.ปราจีนบุรี	Prachinburi*	18.2	3.2						21.4	82.1	- 18.6
43.อ.บ้านสร้าง	Ban Sang		4.9						4.9		
44.อ.ศรีมหาโพธิ์	Si Maha Pho								0.0		
45.อ.กบินทร์บุรี	Kabinburi								0.0		
46.อ.วัฒนานคร	Watthana Nakhon	24.3							24.3		
47.อ.อรัญประเทศ	Aranyaprathet*	0.3							0.3	8.4	- 85.7
48.จ.ปทุมธานี	Pathum Thani		9.0						9.0	60.0	+ 18.9
49.อ.ธัญบุรี	Thanyaburi	17.5	9.9						27.4		
50.จ.นนทบุรี	Nonthaburi		62.7						62.7		
51.อ.บางบัวทอง	Bang Bua Thong	2.9							2.9		
52.จ.กาญจนบุรี	Kanchanaburi*		T						T	12.2	- 42.1
53.อ.ท่าม่วง	Tha Muang								0.0		
54.จ.นครปฐม	Nakhon Pathom								0.0	19.0	- 27.9
55.อ.นครชัยศรี	Nakhon Chai Si		0.4						0.4		
56.จ.ธนบุรี	Thonburi								0.0		
57.จ.พระนคร	Bangkok*	11.6	3.4	T					15.0	127.0	+ 62.7
58.สนามบินดอนเมือง	Don Muang*	T	22.0						22.0	38.1	- 26.5
59.อ.บางเขน	Bang Khen								0.0		
60.อ.มีนบุรี	Minburi								0.0		
61.อ.ลาดกระบัง	Lat Krabang								0.0		
62.อู่ตะเภาบางนา	Bang Na*	18.5							18.5		
63.จ.ฉะเชิงเทรา	Chachoengsao								0.0	0.0	- 55.3
64.จ.ราชบุรี	Ratburi								0.0	38.1	+ 5.1
65.อ.บ้านโป่ง	Ban Pong		0.2						0.2		
66.อ.ปากท่อ	Pak Tho			15.4					15.4		
67.อ.โพธาราม	Photharam								0.0		
68.จ.สมุทรสงคราม	Samut Songkhram								0.0	0.0	- 28.6
69.อ.อัมพวา	Amphawa			38.9					38.9		
70.อ.บางคนที	Bang Khonthi								0.0		
71.จ.สมุทรสาคร	Samut Sakhon								0.0	13.2	- 35.9
72.จ.สมุทรปราการ	Samut Prakan	2.4							2.4	17.8	- 47.4
73.อ.บางพลี	Bang Phli								0.0		
74.อ.พระประแดง	Phrapradaeng								0.0		
75.บางปู	Bang Pu								0.0		
76.ป้อมพระจุลฯ	Pom Phrachun*	2.0							2.0		
<u>อ่าวไทยฝั่งตะวันออก</u>	<u>Gulf of Thailand East Coast</u>										
1.จ.ชลบุรี	Chonburi*			2.0					2.0	4.7	- 66.2
2.อ.พนัสนิคม	Phanat Nikhom			4.6					4.6		

สถานีฝน	Station	วันที่และจำนวนน้ำฝนเป็นมิลลิเมตร Date and amount of rainfall in m. m. มีนาคม March 9	10	11	12	13	14	15	ฝนรวม มม. Total m. m.	ฝนรวมตั้งแต่ 1 ม.ค. Accumulative rain-fall Since Jan. 1 ฝนจริง Actual	สูง(+)ต่ำ(-) กว่าปกติ Above(+) Below(-) Normal
3.อ.บ้านบึง	Ban Bung								0.0		
4.อ.พานทอง	Phan Thong								0.0		
5.อ.ศรีราชา	Si Racha								0.0		
6.อ.สีชัง	Si Chang*	T							T		
7.อ.สัตหีบ	Sattahip*	T	69.4						69.4	209.1	+124.2
8.จ.ระยอง	Rayong*		8.3						8.3	53.3	- 25.8
9.อ.บ้านค่าย	Ban Khai								0.0		
10.อ.แกลง	Klaeng								0.0		
11.จ.จันทบุรี	Chanthaburi*	37.0	20.8						57.8	103.5	- 9.8
12.อ.โป่งน้ำร้อน	Pong Namron	45.1							45.1		
13.อ.ท่าใหม่	Tha Mai	9.5	21.2						30.7		
14.อ.มะขาม	Makham	50.8							50.8		
15.จ.ตราด	Trat		29.0						29.0	201.6	+ 47.0
16.อ.เขาสมิง	Khao Saming								0.0		
17.อ.แหลมงอบ	Laem Ngop			17.0					17.0		
18.อ.คลองใหญ่	Khlong Yai*	0.4							0.4	172.2	- 33.8
<u>อ่าวไทยฝั่งตะวันตก</u>	<u>Gulf of Thailand, West Coast</u>										
1.จ.เพชรบุรี	Phetburi								0.0	12.4	- 21.1
2.อ.บ้านแหลม	Ban Laem			0.5					0.5		
3.จ.ประจวบคีรีขันธ์	Prachuap Khirikhan*	0.5	9.0	0.3			0.1		9.9	229.1	+132.2
4.อ.หัวหิน	Hua Hin*		0.8						0.8	107.0	+ 62.1
5.จ.ชุมพร	Chumphon*		30.6	57.4	3.2	16.4	T		107.6	232.6	+ 31.6
6.อ.ท่าแซะ	Tha Sae		17.4	17.8					35.2		
7.อ.สวี	Sawi		113.2	9.5					122.7		
8.อ.หลังสวน	Lang Suan		81.8	7.5			14.6		103.9		
9.จ.สุราษฎร์ธานี	Bandon*			T					T	63.9	- 26.0
10.อ.ไชยา	Chaiya								0.0		
11.อ.บ้านนาสาร	Ban Nasan								0.0		
12.จ.นครศรีธรรมราช	Nakhon Si Thammarat*		T	0.7					0.7	376.1	+ 10.2
13.อ.สิชล	Sichon								0.0		
14.อ.ฉวาง	Chawang								0.0		
15.อ.ร่อนพิบูลย์	Ron Phibun								0.0		
16.อ.ทุ่งสง	Thung Song		0.3			0.3			0.6		
17.อ.ปากพนัง	Pak Phanang			T					T		
18.จ.พัทลุง	Phatthalung				1.5				1.5	262.4	- 32.2
19.อ.เขาไชยสน	Khao Chai Son								0.0		
20.จ.สงขลา	Songkhla*								0.0	247.5	+ 47.5
21.อ.รัตภูมิ	Rattaphum								0.0		

สถานีฝน	Station	วันที่และจำนวนน้ำฝนเป็นมิลลิเมตร Date and amount of rainfall in m.m. มีนาคม March							ฝนรวม มม. Total m.m.	ฝนรวมตั้งแต่ 1 ม.ค. Accumulative rain-fall Since Jan.1	
		9	10	11	12	13	14	15		ฝนจริง Actual	สูง(+)ต่ำ(-) กว่าปกติ Above(+) Below(-) Normal
22.อ.หาดใหญ่	Hat Yai				2.3				2.3		
23.อ.สะเดา	Sadao								0.0		
24.จ.ปัตตานี	Pattani				0.3				0.3	71.8	- 49.2
25.อ.หนองจิก	Nong Chik								0.0		
26.อ.ยะหริ่ง	Yaring								0.0		
27.อ.ปะนาเระ	Panare								0.0		
28.จ.ยะลา	Yala								0.0		
29.จ.นราธิวาส	Narathiwat*								0.0	309.5	-191.9
30.อ.ตากใบ	Tak Bai			0.6		1.6			2.2		
31.อ.ยี่งอ	Yi Ngo				0.9				0.9		
<u>ภาคใต้ฝั่งตะวันตก</u>	<u>Southern Part West Coast</u>										
1.จ.ระนอง	Ranong*		4.9	9.6		T			14.5	48.2	- 49.7
2.อ.กระบุรี	Kraburi		17.9						17.9		
3.จ.พังงา	Phang Nga								0.0	143.6	- 38.0
4.อ.ตะกั่วป่า	Takua Pa								0.0		
5.อ.ตะกั่วทุ่ง	Takua Thung								0.0		
6.อ.ท้ายเหมือง	Thai Muang			5.5			10.0		15.5		
7.จ.ภูเก็ต	Phuket*	..	..	..	..	..	..	..	..		
8.สนามบินภูเก็ต	Phuket Airport*			0.3		T			0.3	140.1	+ 42.2
9.จ.กระบี่	Krabi								0.0		
10.อ.คลองท่อม	Khlong Thom								0.0		
11.สนามบินตรัง	Trang Airport*								0.0	36.0	-107.8
12.อ.ปะเหลียน	Pa Lian								0.0		
13.อ.สิเกา	Si Kao								0.0		
14.อ.ย่านตาขาว	Yan Ta Khao								0.0		
15.จ.สตูล	Satun								0.0	2.6	-122.8
16.อ.ละงู	La Ngu								0.0		

<u>หมายเหตุ</u> ช่องว่าง = ไม่มีฝน
* = สถานีตรวจอากาศ
T = ฝนเล็กน้อยวัดไม่ได้
.. = ไม่มีรายงาน

<u>Remark</u> Blank = No rain
* = Synoptic Station
T = Trace
.. = No report

อุณหภูมิสูงสุดและต่ำสุดประจำวันที่ ๙ ถึง ๑๕ มีนาคม ๒๕๐๗

Daily Max. and Min. Temperature March 9 – 15, 1964

สถานี	Station	อุณหภูมิสูงสุดและต่ำสุดเป็นองศา ซ. Max. and Min. Temperature in degree C.							สูงสุดเฉลี่ย ต่ำสุด Average Max. Min.	เฉลี่ยในสัปดาห์ Weekly Mean	ค่าปกติประจำเดือน Monthly Normal
		9	10	11	12	13	14	15			
ภาคเหนือ	Northern Part										
เชียงราย	Chiangrai	33.6 14.8	34.0 16.3	32.0 15.9	31.4 17.2	33.0 ..	30.8 19.7	25.4 17.4	31.5 16.9	24.2	24.6
แม่ฮ่องสอน	Mae Hongson	36.1 14.0	35.6 ..	36.4 14.7	36.0 16.8	36.9 19.2	19.0	33.7 20.4	35.8 17.4	26.6	26.3
ปาย	Pai	..	..	..	..	..	..	..	..	..	..
ขุนยวม	Khun Yuam	..	..	..	..	..	..	..	..	..	..
แม่สะเรียง	Mae Sariang	37.0 12.8	31.3 12.9	38.0 14.9	36.5 20.9	38.0 19.4	35.0 21.1	36.0 20.2	35.9 17.8	26.7	27.0
เชียงใหม่	Chiangmai	35.4 15.5	35.4 14.8	34.7 19.5	32.2 21.8	34.5 ..	22.0	32.6 ..	33.9 18.7	26.3	25.6
ฝาง	Fang	..	..	..	33.4 ..	16.6	..	32.0 ..	..	..	..
ลำปาง	Lampang	37.3 15.7	35.7 20.6	35.3 21.8	34.0 20.9	35.8 ..	32.0 22.0	33.6 22.8	34.8 21.0	27.9	27.1
น่าน	Nan	34.3 15.8	33.8 21.5	34.4 20.4	33.7 19.2	34.0 16.1	29.5 19.2	29.5 15.5	32.8 19.5	26.2	26.9
แพร่	Phrae	35.8 18.8	33.8 20.4	36.2 18.9	35.8 18.8	36.8 18.0	32.5 19.0	33.6 18.9	34.8 18.8	27.4	27.6
อุตรดิตถ์	Uttaradit	37.5 21.5	33.7 23.6	36.0 22.4	35.8 21.2	36.2 21.6	33.7 21.6	33.0 22.8	35.1 21.7	28.4	29.2
ตาก	Tak	38.2 20.7	38.2 20.8	38.7 23.6	35.5 24.2	35.5 23.0	33.8 21.6	33.3 22.1	34.8 22.2	28.4	30.5
เขื่อนภูมิพล	Bhumibol Dam	36.6 ..	22.2	..	34.6 ..	36.1 23.0	23.1	..	..	..	..
แม่สอด	Mae Sot	37.0 18.1	36.8 18.1	36.1 20.2	36.1 22.2	37.2 21.6	35.7 21.5	34.0 21.8	36.3 20.4	28.4	27.2
พิษณุโลก	Phitsanulok	35.0 24.8	35.8 23.8	36.7 24.6	35.0 24.8	36.3 23.6	34.5 21.8	33.0 22.8	35.4 23.4	29.4	29.2
เพชรบูรณ์	Phetchabun	35.0 ..	34.8 20.9	35.7 20.4	35.7 20.4	35.1 20.4	33.8 19.2	33.4 18.4	34.8 19.8	27.4	28.4
ภาคตะวันออกเฉียงเหนือ	Northeastern Part										
เลย	Loei	32.0 19.5	32.2 18.5	33.5 19.4	33.5 19.1	32.5 17.8	31.8 17.0	31.7 15.2	32.6 18.0	25.3	24.8
อุดรธานี	Udon Thani	29.7 22.5	32.4 20.6	32.5 20.0	32.5 19.7	31.5 20.0	30.6 20.4	30.4 17.9	31.4 20.1	25.8	28.1
นครพนม	Nakhon Phanom	27.7 23.0	31.5 21.0	31.5 20.8	31.0 19.7	30.6 20.5	32.3 17.1	18.8	31.0 19.8	25.4	27.1
มุกดาหาร	Mukdahan	29.3 21.8	33.0 19.5	32.0 19.2	33.4 19.1	32.8 18.9	30.2 18.7	32.2 13.4	31.8 18.6	25.2	28.2
สกลนคร	Sakon Nakhon	32.6 21.0	31.5 18.6	31.8 17.5	32.6 17.6	31.8 17.1	31.7 17.5	21.5 15.4	27.0 17.8	24.9	27.5
ขอนแก่น	Khon Kaen	37.0 22.2	34.8 20.8	33.8 20.5	33.6 19.9	33.4 19.7	32.3 18.0	31.5 18.0	33.7 19.6	26.8	28.9
ร้อยเอ็ด	Roi Et	38.8 23.3	34.0 20.7	34.0 20.4	34.0 21.0	33.7 19.0	32.0 17.8	31.5 17.0	32.8 18.8	26.4	29.0
ชัยภูมิ	Chaiyaphum	37.7 21.6	31.2 22.1	31.2 22.2	31.2 21.5	31.6 21.4	31.2 20.5	30.0 20.0	30.6 21.4	26.0	..
อุบลราชธานี	Ubon Ratchathani	34.8 22.8	33.7 22.2	33.8 20.2	34.4 20.3	33.8 20.4	33.7 19.5	33.8 18.8	33.8 20.5	27.2	28.6
สุรินทร์	Surin	34.5 23.0	33.1 22.8	33.8 21.2	33.8 20.5	33.8 19.2	33.4 18.0	33.8 17.0	33.4 20.2	26.8	29.4
นครราชสีมา	Nakhon Ratchasima	30.6 22.4	32.9 21.9	33.0 22.3	33.5 21.3	33.0 20.5	32.2 19.8	32.2 19.7	32.6 21.1	26.9	29.0

สถานี	Stations	อุณหภูมิสูงสุดและต่ำสุดเป็นองศา ซ. Max. and Min. Temperature in degree C. 9	10	11	12	13	14	15	สูงสุดเฉลี่ย ต่ำสุดเฉลี่ย Average Max. Min.	เฉลี่ยในสัปดาห์ Weekly Mean	ค่าปกติประจำเดือน Monthly Normal
ภาคกลาง	**Central Part**										
นครสวรรค์	Nakhon Sawan	36.3 24.8	31.3 23.0	35.6 24.3	35.6 23.3	35.7 22.1	34.4 21.8	33.0 20.6	34.8 22.8	28.7	30.3
ลพบุรี	Lopburi	36.2 24.0	34.4 21.5	34.7 22.6	35.6 23.0	35.7 25.0	34.0 23.0	31.0 24.0	34.5 23.3	28.9	30.2
สุพรรณบุรี	Suphanburi	35.6 22.9	33.6 21.0	34.4 ..	35.0 23.2	34.8 21.5	33.6 20.3	32.7 19.7	34.2 21.4	27.8	29.9
กาญจนบุรี	Kanchanaburi	36.1 22.0	34.8 24.1	34.5 24.5	35.3 22.8	35.4 20.0	33.2 18.8	34.2 18.8	34.8 21.5	28.2	30.4
ปราจีนบุรี	Prachinburi	33.9 25.1	33.2 22.2	34.2 23.8	35.4 22.9	34.7 21.6	33.4 21.8	34.0 22.0	34.1 22.7	28.4	29.0
อรัญประเทศ	Aranyaprathet	34.7 23.1	34.5 22.0	34.6 27.5	36.0 22.3	35.7 21.5	34.8 19.8	35.0 20.0	35.0 21.8	28.3	29.5
พระนคร	Bangkok	33.9 25.9	34.0 23.6	34.8 23.2	35.8 24.3	35.7 23.0	33.9 23.0	34.6 22.6	34.7 23.7	29.2	29.3
ดอนเมือง	Don Muang	35.0 25.4	33.9 24.7	34.3 22.0	35.2 23.6	35.0 23.4	33.6 23.4	34.5 22.9	34.5 23.6	29.1	29.2
ปัดพระจุลฯ	Pom Phrachun	32.6 25.4	30.6 23.4	31.7 23.7	33.4 24.1	33.1 23.9	31.5 23.5	31.6 23.0	32.1 23.9	28.0	..
อ่าวไทยฝั่งตะวันออก	**Gulf of Thailand, East Coast**										
ชลบุรี	Chonburi	32.2 24.5	31.8 23.5	35.1 24.2	36.6 23.5	36.4 22.5	34.7 21.0	34.6 22.8	34.6 23.1	28.9	28.7
เกาะสีชัง	Ko Sichang	31.5 25.7	30.5 25.3	33.5 25.3	34.0 26.1	33.6 24.4	33.3 24.6	33.4 24.3	32.8 25.1	29.0	..
สัตหีบ	Sattahip	35.6 24.9	31.4 23.2	34.5 23.8	35.3 25.5	35.0 24.9	35.0 25.9	34.5 24.3	34.5 24.8	29.6	30.2
ระยอง	Rayong	33.2 ..	31.5 22.6	32.8 22.4	34.5 22.8	33.0 21.5	32.4 21.4	32.0 20.6	32.8 21.9	27.4	..
บ้านเพ	Ban Phe	31.9 ..	30.5 22.7	33.0 20.0	33.7 20.5	34.0 23.0	33.4 ..	20.5	32.5 21.3	26.9	..
จันทบุรี	Chanthaburi	33.4 21.9	31.0 21.8	34.0 21.5	35.4 22.0	35.0 20.9	34.1 21.2	34.7 20.2	33.9 21.4	27.7	28.0
แหลมงอบ	Laem Ngop	31.6 ..	32.2 22.4	33.6 23.0	33.7 23.4	22.8	33.3	23.0	33.9 22.9	27.9	..
คลองใหญ่	Khlong Yai	31.9 ..	31.3 24.2	33.0 23.5	34.7 21.7	31.8 21.0	32.0 21.3	32.7 21.9	32.5 22.3	27.4	27.8
อ่าวไทยฝั่งตะวันตก	**Gulf of Thailand, West Coast**										
หัวหิน	Hua Hin	32.0 23.8	30.0 24.0	31.9 23.3	32.0 23.1	32.3 22.2	32.0 23.0	32.2 22.5	31.8 23.1	27.5	27.8
ประจวบคีรีขันธ์	Prachuap Khirikhan	33.6 22.9	26.8 23.7	30.7 22.5	32.3 22.0	33.1 20.7	31.4 21.7	31.8 20.9	31.2 22.1	26.7	27.3
ชุมพร	Chumphon	32.0 21.6	31.1 22.3	27.2 20.7	31.0 23.2	29.8 22.5	30.5 22.8	31.2 22.5	30.4 22.2	26.3	27.1
สุราษฎร์ธานี	Bandon	34.5 21.0	34.4 20.6	33.5 21.0	33.0 19.8	34.0 21.4	34.0 20.5	34.3 21.0	34.0 20.8	27.4	28.1
นครศรีธรรมราช	Nakhon Si Thammarat	32.6 23.5	30.6 22.3	31.6 23.2	31.7 22.6	31.6 23.5	31.8 22.4	32.4 21.8	31.8 22.8	27.3	27.4
สงขลา	SongKhla	31.4 25.2	31.5 24.6	31.4 26.9	30.9 27.0	31.1 24.7	31.3 26.0	31.0 27.5	31.2 25.3	28.3	27.9
นราธิวาส	Narathiwat	31.0 24.0	31.6 23.4	31.6 26.5	31.0 26.3	31.0 26.6	33.2 22.5	32.6 22.6	31.7 24.6	28.2	26.9
ภาคใต้ฝั่งตะวันตก	**Southern Part, West Coast**										
ระนอง	Ranong	34.8 21.9	33.7 21.4	31.5 22.8	32.7 22.5	33.0 21.4	33.2 21.7	34.2 22.7	33.3 22.1	27.7	27.9
ภูเก็ต	Phuket	22.8	33.2 25.6	32.3 26.5	33.7 24.4	33.6 ..	33.2 22.0	33.1 22.0	33.2 23.9	28.6	27.8
ตรัง	Trang	36.2 22.7	35.4 20.0	35.0 22.6	34.3 22.3	35.5 25.9	35.5 20.8	36.0 20.1	35.3 22.1	28.7	28.9

แก้ไขเพิ่มเติมรายงานอากาศประจำสัปดาห์ฉบับที่ ๑๐/๒๕๐๗ เนื่องจากได้รับรายงานภายหลัง

Correction in Weekly Weather Report No 10/1964 for late report rainfall data

สถานีฝน	Station	วันที่และจำนวนน้ำฝนเป็นมิลลิเมตร Date and amount of rainfall in m.m. มีนาคม March 5	6	7	8	ฝนรวม มม. Total m.m.	ฝนรวมตั้งแต่ 1 ม.ค. Accumulative rain-fall Since Jan. 1 ฝนจริง Actual	สูง(+)ต่ำ(-) กว่าปกติ Above(+) Below(-) Normal
<u>ภาคตะวันออกเฉียงเหนือ</u>	<u>Northeastern</u>							
๖.อ.บึงกาฬ	Bung Kan				4.5	4.5		
๗.อ.โพนพิสัย	Phon Phisai				2.0	2.0		
๒๒.อ.ภูเขียว	Phu Khieo				42.0	42.0		
๒๔.อ.ครสวรรค์	Khon Sawan				33.9	33.9		
๓๑.อ.ชนบท	Chonnabot				32.4	32.4		
๓๒.อ.มัญจาคีรี	Mancha Khiri				13.8	13.8		
๓๓.อ.พล	Phon				14.9	14.9		
๕๓.อ.โชคชัย	Chok Chai				61.5	61.5		
๕๖.อ.สูงเนิน	Sung Noen				14.8	14.8		
๕๗.อ.ปักธงชัย	Pak Thong Chai				8.4	8.4		
๕๘.อ.ครบุรี	Khonburi				28.6	28.6		
<u>ภาคกลาง</u>	<u>Central Part</u>							
๘๘.อ.ศรีมหาโพธิ์	Si Maha Pho				4.3	4.3		
๖๑.อ.ลาดกระบัง	Lat Krabang				1.9	1.9		
<u>อ่าวไทย ฝั่งตะวันออก</u>	<u>Gulf of Thailand East Coast</u>							
๑๐.อ.แกลง	Klaeng				5.4	5.4		
๑๒.อ.โป่งน้ำร้อน	Pong Namron				29.0	29.0		
๑๓.อ.ท่าใหม่	Tha Mai				9.7	9.7		
<u>อ่าวไทย ฝั่งตะวันตก</u>	<u>Gulf of Thailand West Coast</u>							
๓๐.อ.ตากใบ	Tak Bai				3.6	3.6		

พิมพ์ที่โรงพิมพ์กรมอุตุนิยมวิทยา
สำนักนายกรัฐมนตรี
นาวาโท ธำรง กิติสิน
ผู้พิมพ์ผู้โฆษณา ๒๕๐๗

กรมอุตุนิยมวิทยา สำนักนายกรัฐมนตรี

รายงานอากาศประจำสัปดาห์ ระหว่างวันที่ ๑๖ ถึง ๒๒ มีนาคม ๒๕๐๗

และ

การคาดหมายลักษณะอากาศ ระหว่างวันที่ ๒๓ ถึง ๒๙ มีนาคม ๒๕๐๗

ฉบับที่ ๑๒ / ๒๕๐๗

พลเรือโท สนิธ เวสารัชชนันท์

อธิบดีกรมอุตุนิยมวิทยา

METEOROLOGICAL DEPARTMENT

OFFICE OF THE PRIME MINISTER

BANGKOK THAILAND

WEEKLY WEATHER REPORT

DURING THE PERIOD MARCH 16 — 22, 1964

AND

WEATHER OUTLOOK

DURING MARCH 23 — 29, 1964

No. 12 / 1964

Sanit Vesa — rajananda

Vice Admiral, Director General

การคาดหมายลักษณะอากาศใน ๗ วันข้างหน้า

ตั้งแต่วันที่ ๒๓ – ๒๙ มี.ค. ๒๕๐๗

ลักษณะทั่วไป

บริเวณความกดอากาศสูงในประเทศจีนจะมีกำลังแรงขึ้นในตอนต้นและกลางสัปดาห์ และจะแผ่ลงมาถึงภาคตะวันออกเฉียงเหนือ ภาคเหนือและภาคกลางของประเทศไทย ซึ่งอาจจะทำให้มีลักษณะเป็นพายุฤดูร้อนเป็นบางแห่งได้ ในตอนปลายสัปดาห์บริเวณความกดอากาศสูงจะอ่อนกำลังลงและลมฝ่ายใต้หรือลมตะเภาจะพัดเข้าแทนที่ตามปกติ

ภาคเหนือ ภาคตะวันออกเฉียงเหนือ	คาดว่า จะมีฝนหรือเป็นพายุฤดูร้อนเป็นบางแห่ง ในตอนต้นและกลางสัปดาห์ ส่วนในตอนปลายสัปดาห์ส่วนมากอากาศโปร่งกับมีฟ้าหรัวทั่วไป
ภาคกลาง อ่าวไทย ฝั่งตะวันออก	คาดว่า จะมีฝนหรือเป็นพายุฤดูร้อนเป็นบางแห่ง ในตอนต้นและกลางสัปดาห์ ส่วนในตอนปลายสัปดาห์อากาศโปร่ง
ภาคใต้	คาดว่า ตลอดสัปดาห์อากาศโปร่งเป็นส่วนมาก เว้นแต่ทางฝั่งตะวันออกของภาคใต้จะมีฝนฟ้าคนองเป็นบางแห่ง ทะเลมีคลื่นเล็กน้อยโดยทั่วไป
พระนคร และ ธนบุรี	คาดว่า จะมีฝนหรือเป็นพายุฤดูร้อนเป็นบางแห่ง ในตอนต้นและกลางสัปดาห์ ส่วนในตอนปลายสัปดาห์อากาศโปร่ง

กรมอุตุนิยมวิทยา

๒๓ / ๓ /๒๕๐๗

Weather Outlook for the next seven days
From March 22 - 29,1964

General Situation

The anticyclone in China is expected to intensify during the early and middle periods of the week and will spread through the Upper Thailand which will possible cause isolated thunderstorms in the mentioned period. In the latter period of the week, the anticyclone will weaken and the southerly winds will prevail as usual.

Northern Part: Northeastern Part:	Isolated showers or thundershowers in the first and middle periods of the week, while fair weather with haze in the rest period.
Central Part: Gulf of Thailand, East Coast:	Isolated showers and thunderstorms in the first and middle periods of the week, while fair weather in the rest period.
Southern Part:	Mainly fair weather throughout the week except for local thundershowers along the east coast of the southern part, slight seas in general.
Bangkok and Thonburi:	Isolated showers and thunderstorms in the first and middle periods of the week, while fair weather in the rest period.

Meteorological Department.
23 / 3 / 1964

สรุปลักษณะอากาศทั่วไปในรอบสัปดาห์

ระหว่างวันที่ ๑๖ – ๒๒ มี.ค. ๒๕๐๗

๑. บริเวณความกดอากาศสูงจากประเทศจีนได้ถอยไปจากประเทศไทย และได้มีลมด้านใต้จากทะเลจีนใต้พัดผ่านอ่าวไทยเข้ามาแทนที่ ซึ่งทำให้อุณหภูมิสูงขึ้นตลอดสัปดาห์

๒. ในระหว่างสัปดาห์ มีฝนเล็กน้อยเป็นบางแห่งในภาคตะวันออกเฉียงเหนือและบริเวณฝั่งตะวันออกของอ่าวไทย มีฝนเล็กน้อยเป็นบางแห่งในภาคเหนือและภาคกลางในตอนต้นสัปดาห์ ส่วนในภาคใต้มีฝนน้อยมากตลอดสัปดาห์

๓. ในระหว่างสัปดาห์ อุณหภูมิสูงสุดในภาคต่าง ๆ ของประเทศ ปรากฏดังนี้:-

ภาคเหนือ	๓๙.๐ ซ.ที่ จ.ลำปาง	เมื่อวันที่ ๒๒	มี.ค.๐๗
ภาคตะวันออกเฉียงเหนือ	๓๘.๔ ซ.ที่ จ.นครราชสีมา	" ๒๒	"
ภาคกลาง	๓๘.๕ ซ.ที่ จ.นครสวรรค์	" ๒๒	"
อ่าวไทย ฝั่งตะวันออก	๓๘.๐ ซ.ที่ อ.สัตหีบ จ.ชลบุรี	" ๑๙	"
อ่าวไทย ฝั่งตะวันตก	๓๓.๗ ซ.ที่ จ.สุราษฎร์ธานี	" ๒๒	"
ภาคใต้ ฝั่งตะวันตก	๓๖.๘ ซ.ที่ จ.ตรัง	" ๒๒	"
พระนคร และ ธนบุรี	๓๕.๒ ซ.	" ๒๑	"

กรมอุตุนิยมวิทยา

๒๓ / ๓ /๒๕๐๗

General Situation

Period March 16 - 22,1964

1. The anticyclone from China was retreated from Thailand and the replace--ment of the southerly winds from South China Sea with temperature increasing occurred throughout the week.

2. During the week, isolated light showers occurred in the Northeastern Thailand and the East Coast of the Gulf of Thailand. Few local showers isolated in the Northern Part and Central Part in the early period of the week while almost no rain was reported in the Southern Thailand throughout the week.

3. During the week, the highest temperatures in the various parts of Thailand were as follows:-

Northern Part:	39.0 C.at Lampang	on Mar.22,1964	
Northeastern Part:	38.4 C.at Nakhon Ratchasima	" 22	"
Central Part:	38.5 C.at Nakhon Sawan	" 22	"
Gulf of Thailand,East Coast:	38.0 C.at Sattahip,Chonburi	" 19	"
Gulf of Thailand,West Coast:	33.7 C.at Bandon	" 22	"
Southern Thailand,West Coast:	36.8 C.at Trang	" 22	"
Bangkok and Thonburi:	35.2 C.	" 21	"

Meteorological Department.
23 / 3 / 1964

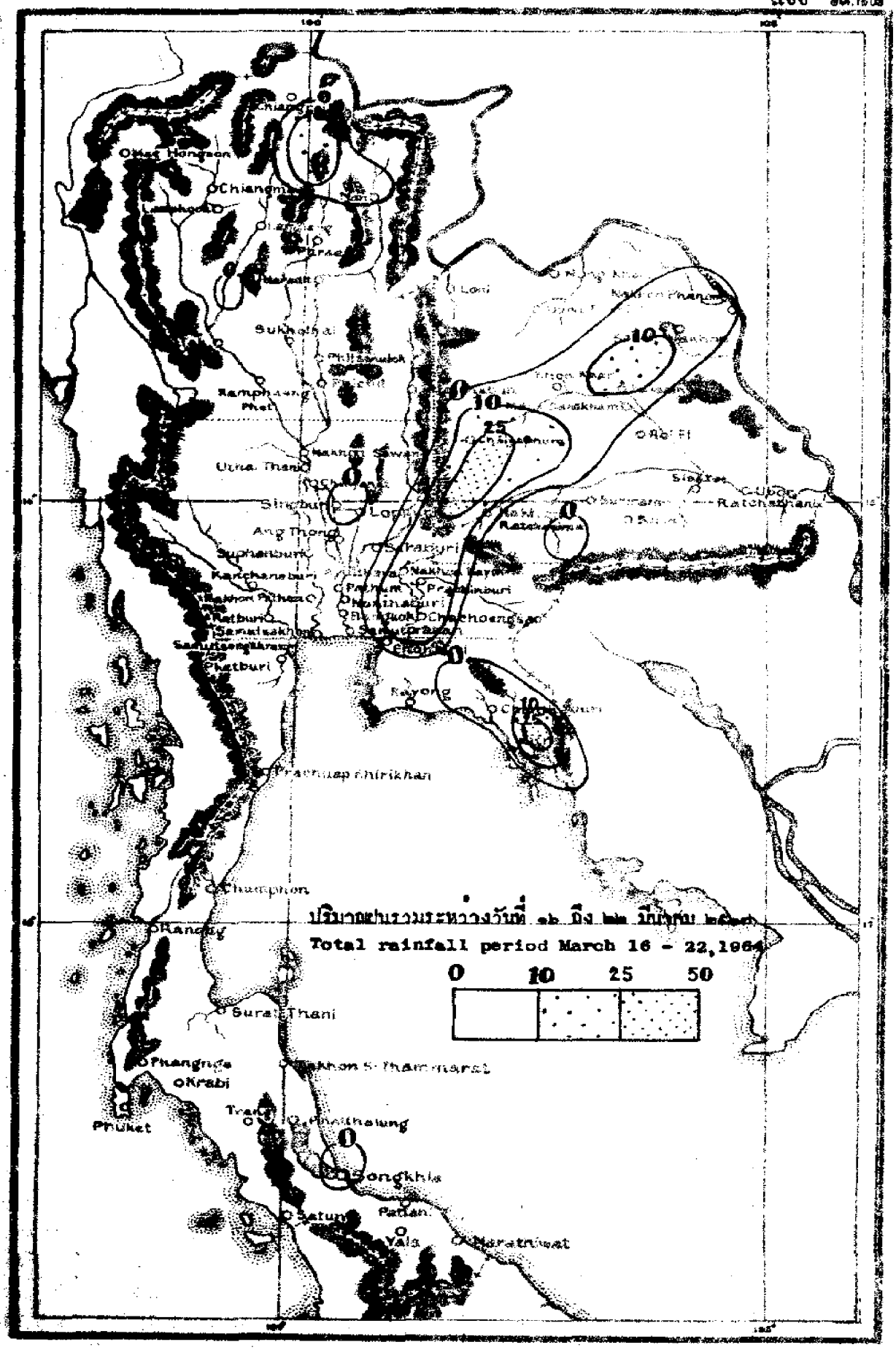
Total rainfall period March 16 - 22,1964
0
10
25
50
Chiangmai
Sukhothai
Phitsanulok
Ramphaeng Phet
Uthai Thani
Nakhon Sawan
Singburi
Lopburi
Ang Thong
Suphanburi
Kanchanaburi
Nakhon Pathom
Ratburi
Samutsakhon
Samutsongkhram
Phetburi
Saraburi
Nakhon Nayok
Pathum
Prachinburi
Chachoengsao
Rayong
Prachuap Khirikhan
Champhon
Ranong
Surat Thani
Phangnga
Krabi
Phuket
Nakhon S. Thammarat
Trang
Phatthalung
Songkhla
Satun
Pattani
Yala
Narathiwat
Loei
Nong Khai
Khon Kaen
Roi Et
Sisaket
Ubon Ratchathani
Ratchasima

สถานีฝน	Station	วันที่และจำนวนน้ำฝนเป็นมิลลิเมตร Date and amount of rainfall in m. m. มีนาคม March							ฝนรวม มม. Total m. m.	ฝนรวมตั้งแต่ 1 ม.ค. Accumulative rain-fall Since Jan. 1	
		16	17	18	19	20	21	22		ฝนจริง Actual	สูง(+)ต่ำ(-) กว่าปกติ Above(+) Below(-) Normal
ภาคเหนือ	Northern Part										
1.จ.เชียงราย	Chiangrai *								0.0	12.9	- 19.6
2.อ.แม่สาย	Mae Sai								0.0		
3.อ.เชียงแสน	Chiangsaen								0.0		
4.อ.แม่จัน	Mae Chan								0.0		
5.อ.เชียงของ	Chiangkhong								0.0		
6.อ.เทิง	Thoeng								0.0		
7.อ.แม่สรวย	Mae Sruai								0.0		
8.อ.เชียงคำ	Chiangkham								0.0		
9.อ.พาน	Phan								0.0		
10.อ.เวียงป่าเป้า	Wiang Pa Pao								0.0		
11.อ.พะเยา	Phayao	22.8							22.8		
12.จ.แม่ฮ่องสอน	Mae Hongson*								0.0	0.4	- 29.7
13.อ.ปาย	Pai*	..	..	..	..	..	..	..	..		
14.อ.ขุนยวม	Khun Yuam								0.0		
15.อ.แม่สะเรียง	Mae Sariang*								0.0	8.9	- 19.3
16.จ.เชียงใหม่	Chiangmai*								0.0	11.7	- 23.8
17.อ.ฝาง	Fang								0.0		
18.อ.เชียงดาว	Chiangdao								0.0		
19.อ.แม่แตง	Mae Taeng								0.0		
20.อ.ดอยสะเก็ด	Doi Saket								0.0		
21.อ.หางดง	Hang Dong								0.0		
22.อ.สันทราย	San Sai								0.0		
23.อ.สันป่าตอง	San Pa Tong								0.0		
24.อ.สันกำแพง	San Kamphaeng								0.0		
25.อ.จอมทอง	Chom Thong								0.0		
26.อ.ฮอด	Hot								0.0		
27.จ.ลำพูน	Lamphun								0.0		
28.จ.ลำปาง	Lampang*								0.0	1.4	- 35.9
29.อ.แจ้ห่ม	Chae Hom								0.0		
30.อ.สบปราบ	Sop Prap								0.0		
31.อ.เกาะคา	Ko Kha								0.0		
32.อ.เถิน	Thoen	5.4							5.4		
33.จ.แพร่	Phrae								0.0		
34.สนามบินแพร่	Phrae Airport*								0.0	8.8	- 43.8
35.อ.สูงเม่น	Sung Men								0.0		
36.จ.น่าน	Nan*	T							T	7.2	- 52.3
37.อ.ทุ่งช้าง	Thung Chang								0.0		

สถานีฝน	Station	วันที่และจำนวนน้ำฝนเป็นมิลลิเมตร Date and amount of rainfall in m.m. มีนาคม March 16	17	18	19	20	21	22	ฝนรวม มม. Total m.m.	ฝนรวมตั้งแต่ 1 ม.ค. Accumulative rain-fall Since Jan.1 ฝนจริง Actual	สูง(+)ต่ำ(-) กว่าปกติ Above(+) Below(-) Normal
38.อ.นาน้อย	Na Noi								0.0		
39.จ.อุตรดิตถ์	Uttaradit*								0.0	14.5	- 55.8
40.อ.ลับแล	Lap Lae								0.0		
41.อ.น้ำปาด	Nam Pat								0.0		
42.จ.ตาก	Tak								0.0		
43.สนามบินตาก	Tak Airport*								0.0	1.4	- 19.1
44.อ.บ้านตาก	Ban Tak								0.0		
45.อ.แม่สอด	Mae Sot*								0.0	12.3	- 11.7
46.เขื่อนภูมิพล	Bhumibol Dam*								0.0		
47.จ.สุโขทัย	Sukhothai								0.0	5.6	- 42.0
48.อ.สวรรคโลก	Sawankhalok								0.0		
49.อ.กงไกรลาศ	Kongkrailat								0.0		
50.จ.พิษณุโลก	Phitsanulok*								0.0	0.1	- 62.7
51.อ.พรหมพิราม	Phrom Phiram								0.0		
52.อ.วังทอง	Wang Thong								0.0		
53.จ.กำแพงเพชร	Kamphaeng Phet								0.0	4.7	- 29.4
54.จ.พิจิตร	Phichit								0.0	8.9	- 34.8
55.อ.บางมูลนาค	Bang Munnak								0.0		
56.อ.ตะพานหิน	Taphanhin								0.0		
57.จ.เพชรบูรณ์	Phetchabun*								0.0	2.2	- 71.9
58.อ.หล่มเก่า	Lom Kao								0.0		
59.อ.หล่มสัก	Lom Sak								0.0		
60.อ.ชนแดน	Chon Daen								0.0		
<u>ภาคตะวันออกเฉียงเหนือ</u>	<u>Northeastern Part</u>										
1.จ.เลย	Loei*								0.0	13.3	- 54.1
2.อ.ท่าลี่	Tha Li								0.0		
3.อ.เชียงคาน	Chiangkhan								0.0		
4.อ.ด่านซ้าย	Dan Sai								0.0		
5.จ.หนองคาย	Nong Khai								0.0	37.7	- 20.2
6.อ.บึงกาฬ	Bung Kan								0.0		
7.อ.โพนพิสัย	Phon Phisai								0.0		
8.อ.ท่าบ่อ	Tha Bo								0.0		
9.จ.อุดรธานี	Udon Thani*			T					T	143.1	+113.1
10.อ.บ้านผือ	Ban Phu								0.0		
11.อ.หนองหาร	Nong Han								0.0		
12.จ.สกลนคร	Sakon Nakhon*			8.0			0.4		8.4	15.5	- 36.1
13.อ.วานรนิวาส	Wanon Niwat								0.0		
14.อ.พรรณานิคม	Phanna Nikhom		5.5	0.3					5.8		

สถานีฝน	Station	วันที่และจำนวนน้ำฝนเป็นมิลลิเมตร Date and amount of rainfall in m.m. มีนาคม March							ฝนรวม ม.ม. Total m.m.	ฝนรวมตั้งแต่ 1 ม.ค. Accumulative rain-fall Since Jan. 1	
		16	17	18	19	20	21	22		ฝนจริง Actual	สูง(+) ต่ำ(-) กว่าปกติ Above(-) Below(-) Normal
15.จ.นครพนม	Nakhon Phanom*			T	T				T	0.0	- 63.4
16.อ.บ้านแพง	Ban Phaeng		3.1						3.1		
17.อ.ท่าอุเทน	Tha Uten								0.0		
18.อ.นาแก	Na Kae			3.6					3.6		
19.อ.ธาตุพนม	That Phanom								0.0		
20.อ.มุกดาหาร	Mukdahan*								0.0	0.2	- 44.5
21.จ.ชัยภูมิ	Chaiyaphum*			20.6					20.6	60.1	+ 14.1
22.อ.ภูเขียว	Phu Khieo								0.0		
23.อ.เกษตรสมบูรณ์	Kaset Sombun								0.0		
24.อ.ครสวรรค์	Khon Sawan								0.0		
25.อ.จตุรัส	Chaturat								0.0		
26.อ.ปาเหน็จณรงค์	Bamnet Narong								0.0		
27.จ.ขอนแก่น	Khon Kaen*			T					T	17.4	- 47.4
28.อ.น้ำพอง	Nam Phong								0.0		
29.อ.ภูเวียง	Phu Wiang								0.0		
30.อ.ชุมแพ	Chum Phae								0.0		
31.อ.ชนบท	Chonnabot								0.0		
32.อ.มัญจาคีรี	Mancha Khiri								0.0		
33.อ.พล	Phon								0.0		
34.จ.มหาสารคาม	Maha Sarakham								0.0	2.4	- 27.8
35.อ.พยัฆภูมิพิสัย	Phayakkhaphum Phisai		7.5						7.5		
36.อ.บรบือ	Borabu								0.0		
37.จ.กาฬสินธุ์	Kalasin			18.3					18.3	18.3	- 45.0
38.อ.สหัสขันธ์	Sahatsakhan								0.0		
39.อ.ยางตลาด	Yang Talat				20.9				20.9		
40.อ.กันทรวิชัย	Kanthara Wichai			13.0					13.0		
41.อ.กมลาลัย	Kamalasai				2.1				2.1		
42.จ.ร้อยเอ็ด	Roi Et*					T			T	8.5	- 49.4
43.อ.โพนทอง	Phon Thong								0.0		
44.อ.เสลภูมิ	Selaphum								0.0		
45.อ.ธวัชบุรี	Thawatburi								0.0		
46.อ.จตุรพักตรพิมาน	Chaturaphak Phiman								0.0		
47.อ.เกษตรวิสัย	Kaset Wisai								0.0		
48.อ.สุวรรณภูมิ	Suwannaphum								0.0		
49.จ.นครราชสีมา	Nakhon Ratchasima*		0.1				0.2		0.3	27.6	- 57.2
50.อ.บัวใหญ่	Bua Yai		17.3	1.8					19.1		
51.อ.พิมาย	Phimai								0.0		
52.อ.จักราช	Chakkarat								0.0		

สถานีฝน	Station	วันที่และจำนวนน้ำฝนเป็นมิลลิเมตร Date and amount of rainfall in m. m. มีนาคม March							ฝนรวม มม. Total m. m.	ฝนรวมตั้งแต่ 1 ม.ค. Accumulative rain-fall Since Jan. 1	
		16	17	18	19	20	21	22		ฝนจริง Actual	สูง(+)ต่ำ(-) ธาปกติ Above(+) Below(-) Normal
53.อ.โชคชัย	Chok Chai								0.0		
54.อ.ด่านขุนทด	Dan Khunthot								0.0		
55.อ.โนนไทย	Non Thai								0.0		
56.อ.สูงเนิน	Sung Noen		3.5	2.2					5.7		
57.อ.ปักธงชัย	Pak Thong Chai								0.0		
58.อ.สีคิ้ว	Si Khiu			34.6					34.6		
59.อ.ครบุรี	Khonburi								0.0		
60.จ.บุรีรัมย์	Buriram								0.0	29.5	- 20.4
61.อ.พุทไธสง	Phut Thai Song		5.8	1.6					7.4		
62.อ.ลำปลายมาศ	Lam Plai Mat								0.0		
63.อ.นางรอง	Nang Rong		2.2	7.1					9.3		
64.อ.ประโคนชัย	Prakhon Chai								0.0		
65.จ.สุรินทร์	Surin*					0.2			0.2	4.7	- 29.4
66.อ.ท่าตูม	Tha Tum								0.0		
67.อ.รัตนบุรี	Rattanaburi								0.0		
68.อ.ปราสาท	Prasat								0.0		
69.อ.สังขะ	Sangkha								0.0		
70.จ.ศรีสะเกษ	Sisaket								0.0	0.0	- 12.8
71.อ.ราษีไศล	Rasisalai								0.0		
72.อ.อุทุมพรพิสัย	Uthumphon Phisai								0.0		
73.อ.กันทรารมย์	Kanthararom								0.0		
74.อ.ขุขันธ์	Khukhan								0.0		
75.กันทราลักษ์	Kantharalak								0.0		
76.จ.อุบลราชธานี	Ubon Ratchathani*								0.0	18.5	- 19.1
77.อ.เขมราฐ	Khemmarat								0.0		
78.อ.มหาชนะชัย	Maha Chana Chai								0.0		
79.อ.อำนาจเจริญ	Amnat Charoen								0.0		
80.อ.ยะโสธร	Yasothon								0.0		
81.อ.ตระการพืชผล	Trakan Phut Phon								0.0		
82.อ.ลำเขื่อนแก้ว	Kham Khuan Kaeo								0.0		
83.อ.เขื่องใน	Khuang Nai								0.0		
84.อ.โขงเจียม	Khong Chiam								0.0		
85.อ.พิบูลมังสาหาร	Phibun Mangsahan								0.0		
86.อ.เดชอุดม	Det Udom								0.0		
<u>ภาคกลาง</u>	<u>Central Part</u>										
1.จ.นครสวรรค์	Nakhon Sawan*	T							T	32.4	- 21.9
2.อ.บรรพตพิสัย	Banphot Phisai								0.0		
3.อ.ลาดยาว	Lat Yao								0.0		

สถานีฝน	Station	วันที่และจำนวนน้ำฝนเป็นมิลลิเมตร Date and amount of rainfall in m. m. มีนาคม March 16	17	18	19	20	21	22	ฝนรวม ม.ม. Total m. m.	ฝนรวมตั้งแต่ 1 ม.ค. Accumulative rain-fall Since Jan. 1 ฝนจริง Actual	สูง(+)ต่ำ(-) กว่าปกติ Above(+) Below(-) Normal
4.อ.ชุมแสง	Chumsaeng								0.0		
5.อ.พยุหคีรี	Phayuha Khiri								0.0		
6.จ.อุทัยธานี	Uthai Thani								0.0	94.1	+ 25.5
7.อ.หนองฉาง	Nong Chang								0.0		
8.อ.หนองขาหย่าง	Nong Kha Yang								0.0		
9.จ.ชัยนาท	Chainat								0.0	54.6	- 2.0
10.อ.มโนรมย์	Manorom								0.0		
11.อ.วัดสิงห์	Wat Sing								0.0		
12.จ.สิงห์บุรี	Singburi								0.0	5.2	- 61.6
13.อ.อินทรบุรี	Inburi								0.0		
14.อ.บางระจัน	Bangrachan								0.0		
15.อ.พรหมบุรี	Phromburi			2.0					2.0		
16.จ.ลพบุรี	Lopburi*			T					T	37.5	- 21.0
17.อ.บ้านหมี่	Ban Mi								0.0		
18.อ.ไชยบาดาล	Chai Badan								0.0		
19.อ.ท่าวุ้ง	Tha Wung								0.0		
20.จ.สุพรรณบุรี	Suphanburi*								0.0	83.9	+ 22.5
21.อ.เดิมบางนางบวช	Doembang Nangbuat								0.0		
22.อ.ศรีประจัน	Si Prachan								0.0		
23.อ.สองพี่น้อง	Song Phi Nong								0.0		
24.จ.อ่างทอง	Ang Thong								0.0	1.8	- 67.9
25.อ.โพธิ์ทอง	Pho Thong								0.0		
26.อ.ไชโย	Chaiyo								0.0		
27.อ.วิเศษไชยชาญ	Wiset Chaichan								0.0		
28.อ.ป่าโมก	Pa Mok								0.0		
29.จ.สระบุรี	Saraburi								0.0	39.8	- 25.4
30.อ.หนองแค	Nong Khae								0.0		
31.อ.แก่งคอย	Kaeng Khoi								0.0		
32.จ.พระนครศรีอยุธยา	Ayutthaya								0.0	10.0	- 44.8
33.อ.บางไทร	Bang Sai								0.0		
34.อ.บางบาล	Bang Ban								0.0		
35.อ.เสนา	Sena								0.0		
36.อ.ท่าเรือ	Tha Rua								0.0		
37.อ.ผักไห่	Phak Hai								0.0		
38.อ.บางปะอิน	Bang Pa-in								0.0		
39.จ.นครนายก	Nakhon Nayok								0.0	4.0	- 86.4
40.อ.ปากพลี	Pak Phli			19.3					19.3		
41.อ.บ้านนา	Ban Na								0.0		

สถานีฝน	Station	วันที่และจำนวนน้ำฝนเป็นมิลลิเมตร Date and amount of rainfall in m.m. มีนาคม March 16	17	18	19	20	21	22	ฝนรวม มม. Total m.m.	ฝนรวมตั้งแต่ 1 ม.ค. Accumulative rain-fall Since Jan. 1 ฝนจริง Actual	ส่วนเกิน(+)ขาด(-) จากปกติ Above(+) Below(-) Normal
42.จ.ปราจีนบุรี	Pr. chinburi*								0.0	83.1	- 35.3
43.อ.บ้านสร้าง	Ban Sang								0.0		
44.อ.ศรีมหาโพธิ์	Si Maha Pho								0.0		
45.อ.กบินทร์บุรี	Kabinburi								0.0		
46.อ.วัฒนานคร	Watthana Nakhon								0.0		
47.อ.อรัญประเทศ	Aranyaprathet*								0.0	8.4	- 76.8
48.จ.ปทุมธานี	Pathum Thani								0.0	60.0	+ 16.0
49.อ.ธัญบุรี	Thanyaburi								0.0		
50.จ.นนทบุรี	Nonthaburi								0.0	80.2	+ 22.3
51.อ.บางบัวทอง	Bang Bua Thong								0.0		
52.จ.กาญจนบุรี	Kanchanaburi*								0.0	12.1	- 48.0
53.อ.ท่าม่วง	Tha Muang								0.0		
54.จ.นครปฐม	Nakhon Pathom								0.0	19.0	- 34.6
55.อ.นครชัยศรี	Nakhon Chai Si								0.0		
56.จ.ธนบุรี	Thonburi								0.0	0.0	- 15.3
57.จ.พระนคร	Bangkok*								0.0	127.0	+ 58.2
58.สนามบินดอนเมือง	Don Muang*								0.0	38.1	- 28.8
59.อ.บางเขน	Bang Khen								0.0		
60.อ.มีนบุรี	Minburi								0.0		
61.อ.ลาดกระบัง	Lat Krabang								0.0		
62.อุตุฯบางนา	Bang Na*								0.0		
63.จ.ฉะเชิงเทรา	Chachoengsao								0.0	0.0	- 57.3
64.จ.ราชบุรี	Ratburi								0.0	38.1	- 2.4
65.อ.บ้านโป่ง	Ban Pong								0.0		
66.อ.ปากท่อ	Pak Tho								0.0		
67.อ.โพธาราม	Photharam								0.0		
68.จ.สมุทรสงคราม	Samut Songkhram								0.0	0.0	- 30.1
69.อ.อัมพวา	Amphawa								0.0		
70.อ.บางคนที	Bang Khonthi								0.0		
71.จ.สมุทรสาคร	Samut Sakhon								0.0	13.2	- 39.1
72.จ.สมุทรปราการ	Samut Prakan								0.0	17.8	- 53.0
73.อ.บางพลี	Bang Phli								0.0		
74.อ.พระประแดง	Phrapradaeng								0.0		
75.บางปู	Bang Pu								0.0		
76.ป้อมพระจุลฯ	Pom Phrachun*								0.0		
<u>อ่าวไทยฝั่งตะวันออก</u>	<u>Gulf of Thailand East Coast</u>										
1.จ.ชลบุรี	Chonburi*				0.8				0.8	5.5	- 69.1
2.อ.พนัสนิคม	Phanat Nikhom			20.2					20.2		

สถานีฝน	Station	วันที่และจำนวนน้ำฝนเป็นมิลลิเมตร Date and amount of rainfall in m. m. มีนาคม March 16	17	18	19	20	21	22	ฝนรวม มม. Total m. m.	ฝนรวมตั้งแต่ 1 ม.ค. Accumulative rain-fall Since Jan. 1 ฝนจริง Actual	สูง(+) ต่ำ(-) กว่าปกติ Above(+) Below(-) Normal
3.อ.บ้านบึง	Ban Bung								0.0		
4.อ.พานทอง	Phan Thong			18.8					18.8		
5.อ.ศรีราชา	Si Racha								0.0		
6.อ.สีชัง	Si Chang*								0.0		
7.อ.สัตหีบ	Sattahip*								0.0	209.2	+111.7
8.จ.ระยอง	Rayong*								0.0	53.5	- 31.5
9.อ.บ้านค่าย	Ban Khai								0.0		
10.อ.แกลง	Klaeng		2.3						2.3		
11.จ.จันทบุรี	Chanthaburi*			1.0			T		1.0	104.5	- 24.7
12.อ.โป่งน้ำร้อน	Pong Namron								0.0		
13.อ.ท่าใหม่	Tha Mai		2.1						2.1		
14.อ.มะขาม	Makham								0.0		
15.จ.ตราด	Trat			27.3					27.3	228.9	+ 61.0
16.อ.เขาสมิง	Khao Saming								0.0		
17.อ.แหลมงอบ	Laem Ngop								0.0		
18.อ.คลองใหญ่	Khlong Yai*	T					2.4		2.4	174.6	- 75.7
อ่าวไทยฝั่งตะวันตก	Gulf of Thailand, West Coast										
1.จ.เพชรบุรี	Phetburi								0.0	12.4	- 21.1
2.อ.บ้านแหลม	Ban Laem								0.0		
3.จ.ประจวบคีรีขันธ์	Prachuap Khirikhan*								0.0	229.1	+116.9
4.อ.หัวหิน	Hua Hin*								0.0	107.0	+ 58.5
5.จ.ชุมพร	Chumphon*								0.0	232.6	+ 16.3
6.อ.ท่าแซะ	Tha Sae								0.0		
7.อ.สวี	Sawi								0.0		
8.อ.หลังสวน	Lang Suan								0.0		
9.จ.สุราษฎร์ธานี	Bandon*								0.0	63.9	- 33.7
10.อ.ไชยา	Chaiya								0.0		
11.อ.บ้านนาสาร	Ban Nasan								0.0		
12.จ.นครศรีธรรมราช	Nakhon Si Thammarat*								0.0	376.1	- 8.5
13.อ.สิชล	Sichon								0.0		
14.อ.ฉวาง	Chawang								0.0		
15.อ.ร่อนพิบูลย์	Ron Phibun								0.0		
16.อ.ทุ่งสง	Thung Song								0.0		
17.อ.ปากพนัง	Pak Phanang								0.0		
18.จ.พัทลุง	Phatthalung								0.0	262.4	- 43.1
19.อ.เขาไชยสน	Khao Chai Son								0.0		
20.จ.สงขลา	Songkhla*		1.8						1.8	249.3	+ 40.9
21.อ.รัตภูมิ	Rattaphum								0.0		

สถานี	Station	วันที่และจำนวนน้ำฝนเป็นมิลลิเมตร Date and amount of rainfall in m.m. มีนาคม March							ฝนรวม m.m. Total m.m.	ฝนรวมตั้งแต่ 1 ม.ค. Accumulative rain-fall Since Jan. 1	
		16	17	18	19	20	21	22		ฝนจริง Actual	สูง(+)ต่ำ(-) กว่าปกติ Above(+) Below(-) Normal
22.อ.หาดใหญ่	Hat Yai								0.0		
23.อ.สะเดา	Sadao								0.0		
24.จ.ปัตตานี	Pattani								0.0	71.8	- 51.8
25.อ.หนองจิก	Nong Chik								0.0		
26.อ.ยะหริ่ง	Yaring								0.0		
27.อ.ปะนาเระ	Panare								0.0		
28.จ.ยะลา	Yala								0.0		
29.จ.นราธิวาส	Narathiwat*								0.0	309.5	-216.0
30.อ.สากไบ	Tak Bai								0.0		
31.อ.ยี่งอ	Yi Ngo								0.0		
<u>ภาคใต้ฝั่งตะวันตก</u>	<u>Southern Part West Coast</u>										
1.จ.ระนอง	Ranong*								0.0	48.2	- 75.8
2.อ.กระบุรี	Kraburi								0.0		
3.จ.พังงา	Phang Nga								0.0	143.6	- 77.6
4.อ.ตะกั่วป่า	Takua Pa								0.0		
5.อ.ตะกั่วทุ่ง	Takua Thung								0.0		
6.อ.ท้ายเหมือง	Thai Muang								0.0		
7.จ.ภูเก็ต	Phuket*	..	..	..	..	..	..	..	..		
8.สนามบินภูเก็ต	Phuket Airport*								0.0	140.1	+ 21.2
9.จ.กระบี่	Krabi								0.0		
10.อ.คลองท่อม	Khlong Thom								0.0		
11.สนามบินตรัง	Trang Airport*								0.0	36.0	-116.2
12.อ.ปะเหลียน	Pa Lian								0.0		
13.อ.สิเกา	Si Kao								0.0		
14.อ.ย่านตาขาว	Yan Ta Khao								0.0		
15.จ.สตูล	Satun								0.0	2.6	-139.9
16.อ.ละงู	La Ngu								0.0		

<u>หมายเหตุ</u>	ช่องว่าง	=	ไม่มีฝน	<u>Remark</u>	Blank	=	No rain
	*	=	สถานีตรวจอากาศ		*	=	Synoptic Station
	T	=	ฝนเล็กน้อยวัดไม่ได้		T	=	Trace
	..	=	ไม่มีรายงาน		..	=	No report

อุณหภูมิสูงสุดและต่ำสุดประจำวันที่ ๑๖ ถึง ๒๒ มีนาคม ๒๕๒๗

Daily Max. and Min. Temperature March 16 - 22, 1984

สถานี	Station	อุณหภูมิสูงสุดและต่ำสุดเป็นองศา ซ. Max. and Min. Temperature in degree C.							สูงสุดเฉลี่ย ต่ำสุด Average Max. Min.	เฉลี่ยในสัปดาห์ Weekly Mean	ค่าปกติประจำเดือน Monthly Normal
		16	17	18	19	20	21	22			
ภาคเหนือ	**Northern Part**										
เชียงราย	Chiangrai	28.0 16.3	.. 17.2	33.3 13.3	33.2 13.7	35.2 13.6	34.2 13.9	36.0 13.2	33.3 14.5	23.9	24.6
แม่ฮ่องสอน	Mae Hongson	34.8 19.9	36.4 17.9	37.4 15.6	37.5 16.1	37.3 15.6	37.3 16.6	38.0 18.4	36.9 17.2	27.1	26.3
ปาย	Pai	..	..	..	..	..	..	..	..	..	..
ขุนยวม	Khun Yuam	..	..	..	..	..	..	..	..	..	..
แม่สะเรียง	Mae Sariang	36.2 18.6	37.1 16.7	.. 15.1	37.5 15.2	38.0 16.3	37.9 18.0	37.8 17.8	37.4 16.8	27.1	27.0
เชียงใหม่	Chiangmai	33.3 18.5	35.8 18.2	35.6 14.8	36.0 15.3	36.3 16.4	36.0 15.9	37.2 16.3	36.7 16.5	26.1	25.6
ฝาง	Fang	.. 16.2	.. ..	35.3 ..	.. 11.5	.. ..	.. ..	.. ..	.. ..	..	..
ลำปาง	Lampang	35.6 19.9	38.3 17.7	37.6 16.0	37.3 16.5	38.6 17.7	37.8 18.6	39.0 18.6	37.5 17.9	27.7	27.1
น่าน	Nan	33.7 18.1	35.3 17.9	36.4 16.9	35.4 16.5	34.6 16.8	35.4 17.2	37.2 19.4	35.4 17.5	26.5	26.9
แพร่	Phrae	34.9 17.8	36.2 16.8	36.2 16.4	36.3 16.0	36.3 17.2	36.6 17.8	36.6 19.9	36.1 17.4	26.8	27.6
อุตรดิตถ์	Uttaradit	35.1 20.5	37.2 19.0	36.9 20.6	37.0 19.4	37.0 20.5	37.7 21.4	37.8 22.6	37.0 20.6	28.8	29.2
ตาก	Tak	36.4 21.0	37.8 21.5	38.2 20.1	39.7 19.8	38.8 20.2	38.8 20.7	38.5 24.0	38.3 21.9	30.1	30.5
เขื่อนภูมิพล	Bhumibol Dam	35.4 ..	37.0 18.6	.. 20.2	.. ..	.. ..	.. ..	.. ..	.. ..	..	..
แม่สอด	Mae Sot	33.9 20.9	36.0 18.8	37.5 17.3	37.6 18.0	35.6 19.6	36.5 19.8	36.8 20.4	36.3 19.3	27.8	27.2
พิษณุโลก	Phitsanulok	35.5 21.3	36.8 22.5	36.4 25.0	37.2 23.7	38.3 24.8	37.4 25.0	37.5 25.7	37.0 24.0	30.5	29.2
เพชรบูรณ์	Phetchabun	34.8 18.6	37.0 21.5	36.1 21.9	33.4 21.5	37.6 23.2	38.0 20.0	37.8 24.1	37.1 21.5	29.3	28.4
ภาคตะวันออกเฉียงเหนือ	**Northeastern Part**										
เลย	Loei	34.4 17.4	35.5 17.9	37.2 18.0	37.5 18.5	38.2 18.6	37.4 18.5	37.6 19.1	36.8 18.3	27.6	24.8
อุดรธานี	Udon Thani	32.0 18.5	34.1 18.8	34.2 18.8	34.8 21.8	35.4 23.3	35.5 23.5	.. 22.2	34.3 21.1	27.7	28.1
นครพนม	Nakhon Phanom	31.5 17.5	.. 18.0	34.6 22.8	32.3 23.2	35.9 21.8	35.3 24.0	36.1 24.1	34.3 21.8	28.0	27.1
มุกดาหาร	Mukdahan	33.6 16.8	35.8 17.0	34.8 22.3	35.5 22.8	36.5 21.7	38.0 25.0	37.6 24.7	36.3 21.5	29.4	27.5
สกลนคร	Sakon Nakhon	31.9 19.1	34.3 18.0	34.9 23.0	32.3 21.8	35.8 21.1	34.9 23.9	36.3 22.6	34.3 21.4	27.9	27.5
ขอนแก่น	Khon Kaen	33.1 19.2	35.3 20.3	34.3 23.2	34.9 24.2	37.0 23.3	37.3 23.7	37.8 23.7	35.7 22.5	29.1	28.9
ร้อยเอ็ด	Roi Et	33.0 19.2	35.5 19.5	35.0 23.5	31.0 25.0	37.3 22.3	37.0 25.5	37.0 23.7	35.1 22.7	28.9	29.0
ชัยภูมิ	Chaiyaphum	32.7 19.5	34.2 21.6	35.1 22.8	34.0 23.2	34.8 23.5	35.4 23.9	37.0 23.5	34.7 22.6	28.7	..
อุบลราชธานี	Ubon Ratchathani	34.5 18.7	35.0 20.2	35.3 23.1	36.3 23.5	37.2 22.8	36.2 24.2	36.5 24.3	35.9 22.4	29.2	28.6
สุรินทร์	Surin	35.0 17.9	35.0 21.5	34.8 23.6	36.8 22.4	37.2 22.4	36.5 22.8	38.5 23.4	36.1 22.0	29.1	29.4
นครราชสีมา	Nakhon Ratchasima	34.7 18.5	36.4 22.0	34.6 22.8	36.7 24.4	37.1 24.2	37.6 23.6	38.4 23.8	36.5 22.8	29.7	29.0

สถานี	Station	อุณหภูมิสูงสุดและต่ำสุดเป็นองศา ซ. Max. and Min. Temperature in degree C. 16	17	18	19	20	21	22	สูงสุดเฉลี่ยต่ำสุด Average Max. Min.	เฉลี่ยในสัปดาห์ Weekly Mean	ค่าปกติประจำเดือน Monthly Normal
ภาคกลาง	Central Part										
นครสวรรค์	Nakhon Sawan	34.6 21.9	37.5 24.5	36.4 26.6	37.9 25.3	38.5 25.2	38.4 25.3	38.5 25.6	37.4 24.8	31.1	30.3
ลพบุรี	Lopburi	35.3 20.6	36.4 24.5	36.6 23.2	36.2 24.0	36.6 24.0	38.0 25.0	37.0 24.0	36.6 23.6	30.1	30.2
สุพรรณบุรี	Suphanburi	33.6 20.5	36.1 23.2	35.8 23.1	.. 23.0	36.7 23.5	37.4 24.0	36.4 23.0	36.0 22.9	29.5	29.9
กาญจนบุรี	Kanchanaburi	36.3 19.6	28.1 24.3	37.8 22.2	37.2 23.1	38.0 23.1	38.3 24.6	37.7 21.8	36.2 22.7	29.5	30.4
ปราจีณบุรี	Prachinburi	35.0 21.7	35.2 25.5	35.2 24.5	35.1 25.0	35.8 24.1	36.2 24.4	37.5 24.0	35.7 24.1	29.9	29.0
อรัญประเทศ	Aranyaprathet	36.7 20.4	35.6 23.5	34.2 23.7	38.0 23.8	37.8 24.5	38.2 24.7	37.7 22.5	36.9 23.3	30.1	29.5
พระนคร	Bangkok	32.1 22.6	32.7 25.6	32.5 25.0	33.0 24.9	33.6 25.4	34.3 25.7	33.5 25.0	33.1 24.3	29.0	29.3
ดอนเมือง	Don Muang	33.7 22.5	33.4 24.7	33.3 24.8	33.6 24.6	33.9 24.3	35.2 24.6	.. 24.2	33.9 24.2	29.1	29.2
ป้อมพระจุลจอมเกล้า	Pom Phrachun	31.5 24.2	31.7 25.3	31.9 26.9	31.9 25.9	32.3 26.3	32.6 26.1	32.8 26.6	32.1 25.8	29.0	..
อ่าวไทยฝั่งตะวันออก	Gulf of Thailand, East Coast										
ชลบุรี	Chonburi	32.6 23.6	33.0 26.1	33.5 25.8	33.0 26.2	33.0 25.5	34.0 26.2	32.8 25.5	33.1 25.6	29.4	28.7
เกาะสีชัง	Ko Sichang	31.8 25.7	32.1 26.8	32.7 27.4	32.0 27.4	3222 27.4	32.7 27.4	32.3 26.6	32.3 27.0	29.7	..
สัตหีบ	Sattahip	34.8 26.0	34.0 26.9	32.0 25.8	38.0 26.8	35.5 27.0	36.0 27.6	36.0 26.3	35.2 26.5	30.9	30.2
ระยอง	Rayong	31.5 22.0	.. 27.6	29.5 ..	31.8 27.0	32.5 27.4	32.5 26.0	.. 27.8	31.6 26.3	29.0	..
บ้านเพ	Ban Phe	32.6 ..	.. 22.5	30.6 ..	.. 22.5	33.2 ..	33.4 23.2	.. 23.2	32.3 22.9	27.6	..
จันทบุรี	Chanthaburi	32.1 21.5	33.0 23.0	29.5 23.0	31.8 23.0	32.2 23.5	34.0 23.6	32.5 24.9	32.2 23.2	27.7	28.0
แหลมงอบ	Laem Ngop	.. ..	.. ..	.. ..	.. ..	33.2 ..	.. 23.5	.. ..	.. ..	..	..
คลองใหญ่	Khlong Yai	31.1 21.8	31.5 23.0	32.1 22.8	32.0 22.9	32.7 23.2	33.3 24.8	32.5 24.4	32.2 23.2	27.7	27.8
อ่าวไทยฝั่งตะวันตก	Gulf of Thailand, West Coast										
หัวหิน	Hua Hin	32.0 22.3	32.0 23.6	33.0 25.0	32.2 23.1	33.2 23.7	33.0 24.0	32.5 22.8	32.6 23.5	28.1	27.8
ประจวบคีรีขันธ์	Prachuap Khirikhan	32.4 21.0	32.3 22.7	32.6 23.1	33.1 23.0	33.5 22.4	32.9 23.6	33.5 20.8	32.8 22.2	27.5	27.3
ชุมพร	Chumphon	31.8 22.2	31.7 22.4	31.5 22.5	31.4 22.3	31.6 22.3	31.8 21.7	32.2 20.6	31.7 22.0	26.9	27.1
สุราษฎร์ธานี	Bandon	33.3 20.3	33.5 20.6	32.7 21.4	33.5 19.5	33.0 19.3	31.6 17.4	33.7 20.1	33.0 19.8	26.4	28.1
นครศรีธรรมราช	Nakhon Si Thammarat	32.9 21.8	32.8 21.4	32.7 21.3	33.1 20.6	33.1 20.4	32.6 19.8	33.3 22.9	32.9 21.2	27.1	27.4
สงขลา	SongKhla	31.6 21.8	31.1 22.5	31.1 22.6	30.7 22.0	31.1 21.4	32.2 23.0	33.1 24.6	31.6 22.6	27.1	27.9
นราธิวาส	Narathiwat	31.3 21.7	32.3 21.3	32.0 21.2	32.0 20.7	30.8 21.2	31.1 23.2	33.2 24.0	31.8 21.9	26.9	26.9
ภาคใต้ฝั่งตะวันตก	Southern Part, West Coast										
ระนอง	Ranong	33.0 22.4	32.6 21.3	33.2 21.5	34.0 21.2	33.1 20.5	34.5 20.4	35.2 20.7	33.7 21.2	27.5	27.9
ภูเก็ต	Phuket	32.4 23.2	32.6 23.0	32.2 ..	32.6 23.4	35.0 22.4	32.0 22.2	34.2 23.0	33.0 22.9	28.0	27.8
ตรัง	Trang	36.8 19.3	35.8 20.5	35.6 19.3	35.1 19.6	35.9 19.0	36.6 19.6	36.8 22.5	35.9 20.0	28.0	28.9

แก้ไขเพิ่มเติมรายงานอากาศประจำสัปดาห์ฉบับที่ ๑๑/๒๕๐๗ เนื่องจากได้รับรายงานภายหลัง

Correction in Weekly Weather Report No.11/1964 for late report rainfall data

สถานีฝน	Station	วันที่และจำนวนน้ำฝนเป็นมิลลิเมตร Date and amount of rainfall in m.m. มีนาคม March				ฝนรวม มม. Total m.m.	ฝนรวมตั้งแต่ 1 ม.ค. Accumulative rain-fall Since Jan.1	
		12	13	14	15		ฝนจริง Actual	สูง(+)ต่ำ(-) กว่าปกติ Above(+) Below(-) Normal
ภาคเหนือ	Northern Part							
๑.จ.เชียงราย	Chiangrai*				5.8	5.8	12.9	- 13.5
๓.อ.เชียงแสน	Chaingsaen				9.4	9.4		
๔.อ.แม่จัน	Mae Chan				12.4	12.4		
๖.อ.เทิง	Thoeng				9.3	19.6		
๗.อ.แม่สรวย	Mae Sruai			4.7	15.2	19.9		
๑๗.อ.ฝาง	Fang			11.7		15.7		
๒๕.อ.จอมทอง	Chom Thong			2.2		15.2		
๓๗.อ.ทุ่งช้าง	Thung Chang				4.7	4.7		
อ่าวไทยฝั่งตะวันตก	Gulf of Thailand,West Coast							
๖.อ.ท่าแซะ	Tha Sae		25.4			60.6		

พิมพ์ที่โรงพิมพ์กรมอุตุนิยมวิทยา
สำนักนายกรัฐมนตรี
นาวาโท ชัวรง ศิริสิน
ผู้พิมพ์ผู้โฆษณา ๒๕๐๗

กรมอุตุนิยมวิทยา สำนักนายกรัฐมนตรี

รายงานอากาศประจำสัปดาห์ ระหว่างวันที่ ๒๓ ถึง ๒๙ มีนาคม ๒๕๐๗

และ

การคาดหมายลักษณะอากาศ ระหว่างวันที่ ๓๐ มีนาคม ถึง ๕ เมษายน ๒๕๐๗

ฉบับที่ ๑๓ / ๒๕๐๗

พลเรือโท สนิธ เวสารัชชนันท์

อธิบดีกรมอุตุนิยมวิทยา

METEOROLOGICAL DEPARTMENT

OFFICE OF THE PRIME MINISTER

BANGKOK THAILAND

WEEKLY WEATHER REPORT

DURING THE PERIOD MARCH 23 — 29, 1964

AND

WEATHER OUTLOOK

DURING MARCH 30 — APRIL 5, 1964

No. 13 / 1964

Sanit Vesa — rajananda

Vice Admiral, Director General

การคาดหมายลักษณะอากาศใน ๗ วันข้างหน้า
ตั้งแต่วันที่ ๓๐ มี.ค.- ๕ เม.ย.๒๕๐๗

ลักษณะทั่วไป

ลมฝ่ายใต้จากอ่าวไทยหรือลมทะเลภาคใต้กำลังสม่ำเสมอตลอดสัปดาห์และมีกำลังแรงขึ้นในตอนบ่ายและเย็น

ภาคเหนือ ภาคตะวันออกเฉียงเหนือ	คาดว่า อากาศโปร่งถึงมีฟ้าหลัวทั่วไปและอุณหภูมิจะสูงขึ้นตลอดสัปดาห์
ภาคกลาง อ่าวไทย ฝั่งตะวันออก	คาดว่า อากาศโปร่งและอุณหภูมิจะสูงขึ้นตลอดสัปดาห์
อ่าวไทย ฝั่งตะวันตก	คาดว่า จะมีฝนฟ้าคะนองเล็กน้อยเป็นบางแห่งตามชายฝั่งตลอดสัปดาห์
ภาคใต้ ฝั่งตะวันตก	คาดว่า อากาศโปร่งตลอดสัปดาห์
พระนคร และ ธนบุรี	คาดว่า อากาศโปร่งและอุณหภูมิจะสูงขึ้นตลอดสัปดาห์

กรมอุตุนิยมวิทยา
๓๐ / ๓ /๒๕๐๗

Weather Outlook for the next seven days
From March 30,- April 5,1964

General Situation

The southerly winds from the Gulf of Thailand is expected to prevail with steady speed throughout the week and will slightly strenghten in the afternoon and evening.

Northern Part: Northeastern Part:	Generally fair and hazy; rising temperature throughout the week.
Central Part: Gulf of Thailand, East Coast:	Fair and high temperature throughout the week.
Gulf of Thailand, West Coast:	Light isolated thundershowers along the coast throughout the week.
Southern Thailand, West Coast:	Fair throughout the week.
Bangkok and Thonburi:	Fair and rising temperature throughout the week.

Meteorological Department.
30 / 3 / 1964

สรุปลักษณะอากาศทั่วไปในรอบสัปดาห์

ระหว่างวันที่ ๒๓ - ๒๙ มี.ค. ๒๕๐๗

๑. ในระหว่างตอนต้นและกลางสัปดาห์ บริเวณความกดอากาศสูงในประเทศจีนได้มีกำลังแรงขึ้นมาก และได้แผ่บริเวณลงมาทางใต้ปกคลุมถึงภาคตะวันออกเฉียงเหนือ ภาคเหนือ ภาคกลางและบริเวณอ่าวไทย ซึ่งได้ทำให้มีฝนและพายุฝนฟ้าคะนองเป็นแห่ง ๆ และอากาศเย็นลงในช่วงนี้รวมทั้งในบริเวณอ่าวไทย ปรากฏมีลมแรงและคลื่นจัด มรสุมตะวันออกเฉียงเหนือได้เริ่มอ่อนกำลังลงในตอนปลายสัปดาห์

๒. ในตอนต้นและกลางสัปดาห์ซึ่งเป็นช่วงที่มรสุมตะวันออกเฉียงเหนือที่มีกำลังแรงได้เริ่มแผ่ปกคลุมลงมาถึงประเทศไทย ปรากฏว่ามีฝนและพายุฝนฟ้าคะนองเป็นแห่ง ๆ ในภาคตะวันออกเฉียงเหนือ ภาคเหนือ ภาคกลางและบริเวณฝั่งตะวันออกของอ่าวไทย ส่วนในภาคใต้มีฝนปานกลางทั่วไปในช่วงตอนกลางสัปดาห์ โดยมีฝนหนักเป็นบางแห่ง

๓. ในระหว่างสัปดาห์ อุณหภูมิสูงสุดในภาคต่าง ๆ ของประเทศ ปรากฏดังนี้:-

ภาคเหนือ	๔๐.๖ ซ.ที่	จ.ตาก	เมื่อวันที่	๒๔	มี.ค.๐๗
ภาคตะวันออกเฉียงเหนือ	๓๘.๐ ซ.ที่	จ.นครราชสีมา	"	๒๙	"
ภาคกลาง	๓๙.๓ ซ.ที่	อ.อรัญญประเทศ จ.ปราจีนบุรี	"	๒๙	"
อ่าวไทย ฝั่งตะวันออก	๓๘.๘ ซ.ที่	ต.บ้านเพ จ.ระยอง	"	๒๖	"
อ่าวไทย ฝั่งตะวันตก	๓๕.๓ ซ.ที่	จ.สุราษฎร์ธานี	"	๒๕	"
ภาคใต้ ฝั่งตะวันตก	๓๖.๗ ซ.ที่	จ.ตรัง	"	๒๙	"
พระนคร และ ธนบุรี	๓๖.๕ ซ.		"	๒๗	"

กรมอุตุนิยมวิทยา

๓๐ / ๓ /๒๕๐๗

General Situation

Period March 23 - 29, 1964

1. In the early and middle periods of the week, the intensified anticyclone in China extended southwards through the Upper Thailand and the Gulf of Thailand which caused scattered showers and thunderstorms following with cooler weather in the mention period. Strong winds and rough seas also persisted in the Gulf of Thailand. The monsoon became weakening towards the end of the week.

2. Scattered showers and thunderstorms occurred over the Upper Thailand and the East Coast of the Gulf of Thailand in the early and middle periods of the week which was the approaching period of the fresh northeast monsoon. Moderate rains also widespread over the Southern Thailand with local heavy falls during the middle period of the week.

3. During the week, the highest temperatures in the various parts of Thailand were as follows:-

Northern Part:	40.6 C.	at Tak	on Mar.	24,	1964
Northeastern Part:	38.0 C.	at Nakhon Ratchasima	"	29	"
Central Part:	39.3 C.	at Aranyaprathet	"	29	"
Gulf of Thailand, East Coast:	38.8 C.	at Ban Phe, Rayong	"	26	"
Gulf of Thailand, West Coast:	35.3 C.	at Bandon	"	25	"
Southern Thailand, West Coast:	36.7 C.	at Trang	"	29	"
Bangkok and Thonburi:	36.5 C.		"	27	"

Meteorological Department.
30 / 3 / 1964

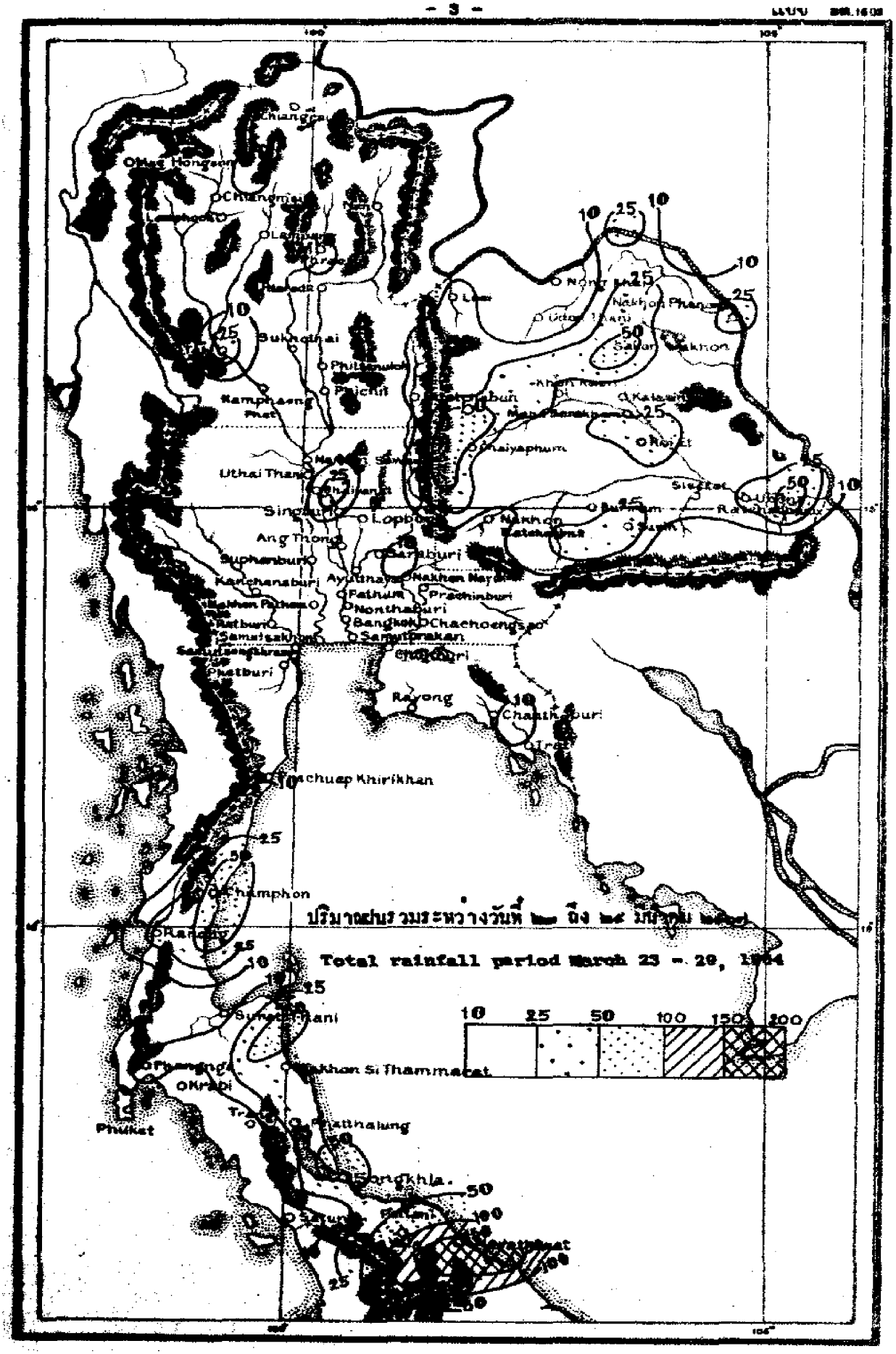
Chiangrai
Mae Hongson
Chiangmai
Lamphoon
Lampang
Nan
Sukhothai
Phitsanulok
Phichit
Kamphaeng Phet
Uthai Thani
Singburi
Lopburi
Ang Thong
Suphanburi
Kanchanaburi
Nakhon Pathom
Ratburi
Samutsakhon
Samutsongkhram
Phetburi
Ayutthaya
Pathum
Nonthaburi
Bangkok
Samutprakan
Chachoengsao
Prachinburi
Nakhon Nayok
Chaiyaphum
Nakhon Ratchasima
Nong Khai
Udon Thani
Nakhon Phanom
Sakon Nakhon
Khon Kaen
Kalasin
Roi Et
Sisaket
Ubon
Ratchaburi
Rayong
Chanthaburi
Trat
Prachuap Khirikhan
Champhon
Ranong
Surat Thani
Nakhon Si Thammarat
Phangnga
Krabi
Phuket
Trang
Phatthalung
Songkhla
Satun
Pattani
Narathiwat
10
25
50
100
150
200
ปริมาณฝนรวมระหว่างวันที่ ๒๓ ถึง ๒๙ มีนาคม ๒๕๑๗
Total rainfall period March 23 - 29, 1964

สถานีฝน	Station	วันที่และจำนวนน้ำฝนเป็นมิลลิเมตร Date and amount of rainfall in m. m. มีนาคม March 23	24	25	26	27	28	29	ฝนรวม มม. Total m. m.	ฝนรวมตั้งแต่ 1 ม.ค. Accumulative rain-fall Since Jan. 1 ฝนจริง Actual	สูง(+)ต่ำ(-) กว่าปกติ Above(+) Below(-) Normal
ภาคเหนือ	Northern Part										
1.จ.เชียงราย	Chiangrai*								0.0	12.0	- 23.7
2.อ.แม่สาย	Mae Sai								0.0		
3.อ.เชียงแสน	Chiangsaen								0.0		
4.อ.แม่จัน	Mae Chan								0.0		
5.อ.เชียงของ	Chiangkhong								0.0		
6.อ.เทิง	Thoeng			2.4					2.4		
7.อ.แม่สรวย	Mae Sruai			2.8					2.8		
8.อ.เชียงคำ	Chiangkham								0.0		
9.อ.พาน	Phan								0.0		
10.อ.เวียงป่าเป้า	Wiang Pa Pao								0.0		
11.อ.พะเยา	Phayao								0.0		
12.จ.แม่ฮ่องสอน	Mae Hongson*			0.3					0.3	0.7	- 31.9
13.อ.ปาย	Pai*	..	..	..	..	..	..	..	..		
14.อ.ขุนยวม	Khun Yuam								0.0		
15.อ.แม่สะเรียง	Mae Sariang*				T				T	8.9	- 19.3
16.จ.เชียงใหม่	Chiangmai*				2.4				2.4	14.1	- 28.8
17.อ.ฝาง	Fang								0.0		
18.อ.เชียงดาว	Chiangdao								0.0		
19.อ.แม่แตง	Mae Taeng								0.0		
20.อ.ดอยสะเก็ด	Doi Saket				17.5				17.5		
21.อ.หางดง	Hang Dong								0.0		
22.อ.สันทราย	San Sai				5.7		0.6		6.3		
23.อ.สันป่าตอง	San Pa Tong								0.0		
24.อ.สันกำแพง	San Kamphaeng								0.0		
25.อ.จอมทอง	Chom Thong				5.0				5.0		
26.อ.ฮอด	Hot								0.0		
27.จ.ลำพูน	Lamphun								0.0		
28.จ.ลำปาง	Lampang*								0.0	1.4	- 43.1
29.อ.แจ้ห่ม	Chae Hom								0.0		
30.อ.สบปราบ	Sop Prap								0.0		
31.อ.เกาะคา	Ko Kha								0.0		
32.อ.เถิน	Thoen						6.4		6.4		
33.จ.แพร่	Phrae								0.0		
34.สนามบินแพร่	Phrae Airport*			10.8					10.8	19.6	- 43.1
35.อ.สูงเม่น	Sung Men								0.0		
36.จ.น่าน	Nan*							1.4	9.0	8.0	- 68.2
37.อ.ทุ่งช้าง	Thung Chang								0.0		

สถานีฝน	Station	วันที่และจำนวนน้ำฝนเป็นมิลลิเมตร Date and amount of rainfall in m. m. มีนาคม March 23	24	25	26	27	28	29	ฝนรวม ม.ม. Total m. m.	ฝนรวมตั้งแต่ 1 ม.ค. Accumulative rain-fall Since Jan. 1 ฝนจริง Actual	สูง(+)ต่ำ(-) กว่าปกติ Above(+) Below(-) Normal
38.อ.นาน้อย	Na Noi								0.0		
39.จ.อุตรดิตถ์	Uttaradit*								0.0	14.5	- 49.7
40.อ.ลับแล	Lap Lae								0.0		
41.อ.น้ำปาด	Nam Pat								0.0		
42.จ.ตาก	Tak						33.8		33.8		
43.สนามบินตาก	Tak Airport*						29.9		29.9	31.3	+ 7.5
44.อ.บ้านตาก	Ban Tak								0.0		
45.อ.แม่สอด	Mae Sot*			0.9					0.9	13.2	- 11.2
46.เขื่อนภูมิพล	Bhumibol Dam*								0.0		
47.จ.สุโขทัย	Sukhothai								0.0	5.6	- 55.2
48.อ.สวรรคโลก	Sawankhalok		T						T		
49.อ.กงไกรลาศ	Kongkrailat								0.0		
50.จ.พิษณุโลก	Phitsanulok*								0.0	0.1	- 76.2
51.อ.พรหมพิราม	Phrom Phiram								0.0		
52.อ.วังทอง	Wang Thong								0.0		
53.จ.กำแพงเพชร	Kamphaeng Phet								0.0	4.7	- 35.0
54.จ.พิจิตร	Phichit								0.0	8.9	- 43.1
55.อ.บางมูลนาก	Bang Munnak								0.0		
56.อ.ตะพานหิน	Taphanhin								0.0		
57.จ.เพชรบูรณ์	Phetchabun*		11.6						11.6	13.8	- 75.2
58.อ.หล่มเก่า	Lom Kao	9.0	6.9						15.9		
59.อ.หล่มสัก	Lom Sak			T					T		
60.อ.ชนแดน	Chon Daen								0.0		
<u>ภาคตะวันออกเฉียงเหนือ</u>	<u>Northeastern Part</u>										
1.จ.เลย	Loei*	0.3	21.5	T					21.8	35.1	- 49.6
2.อ.ท่าลี่	Tha Li		3.1						3.1		
3.อ.เชียงคาน	Chiangkhan								~~0.0~~ 0.4		
4.อ.ด่านซ้าย	Dan Sai								0.0		
5.จ.หนองคาย	Nong Khai								~~0.0~~ 6.7	37.7	- 22.2
6.อ.บึงกาฬ	Bung Kan	38.5							38.5		
7.อ.โพนพิสัย	Phon Phisai								0.0		
8.อ.ท่าบ่อ	Tha Bo								~~0.0~~ 4.8		
9.จ.อุดรธานี	Udon Thani*		11.8	T					~~11.8~~ 12.4	154.8	+111.9
10.อ.บ้านผือ	Ban Phu								~~0.0~~ 6.3		
11.อ.หนองหาร	Nong Han								0.0		
12.จ.สกลนคร	Sakon Nakhon*	0.2	3.3	2.2					5.7	26.3	- 45.3
13.อ.วานรนิวาส	Wanon Niwat		34.1						34.1		
14.อ.พรรณานิคม	Phanna Nikhom		4.0						4.0		

สถานีฝน	Station	วันที่และจำนวนน้ำฝนเป็นมิลลิเมตร Date and amount of rainfall in m.m. มีนาคม March							ฝนรวม มม. Total m.m.	ฝนรวมตั้งแต่ 1 ม.ค. Accumulative rain-fall Since Jan. 1	
		23	24	25	26	27	28	29		ฝนจริง Actual	สูง(+)ต่ำ(-) กว่าปกติ Above(+) Below(-) Normal
15.จ.นครพนม	Nakhon Phanom*	5.0	12.6	5.6					23.2	23.2	- 49.6
16.อ.บ้านแพง	Ban Phaeng		9.1						9.1		
17.อ.ท่าอุเทน	Tha Uten		22.2						22.2		
18.อ.นาแก	Na Kae	T							T		
19.อ.ธาตุพนม	That Phanom								0.0		
20.อ.มุกดาหาร	Mukdahan*	17.4	T	2.3					19.7	19.9	- 34.3
21.จ.ชัยภูมิ	Chaiyaphum*	0.7	24.8	0.4					25.9	86.0	+ 23.6
22.อ.ภูเขียว	Phu Khieo	3.8	75.5						79.3		
23.อ.เกษตรสมบูรณ์	Kaset Sombun		80.6						80.6		
24.อ.คอนสวรรค์	Khon Sawan		4.4						4.4		
25.อ.จตุรัส	Chaturat		8.5						8.5		
26.อ.บำเหน็จณรงค์	Bamnet Narong		52.0						52.0		
27.จ.ขอนแก่น	Khon Kaen*		5.2	T					5.2	22.6	- 47.7
28.อ.น้ำพอง	Nam Phong		37.6						37.6		
29.อ.ภูเวียง	Phu Wiang		40.2						40.2		
30.อ.ชุมแพ	Chum Phae		16.5						16.5		
31.อ.ชนบท	Chonnabot	18.0	6.8						24.8		
32.อ.มัญจาคีรี	Mancha Khiri								0.0		
33.อ.พล	Phon								0.0		
34.จ.มหาสารคาม	Maha Sarakham		11.7						11.7	21.9	- 18.6
35.อ.พยัคฆภูมิพิสัย	Phayakkhaphum Phisai								0.0		
36.อ.บรบือ	Borabu	26.0							26.0		
37.จ.กาฬสินธุ์	Kalasin								0.0	18.3	- 64.2
38.อ.สหัสขันธ์	Sahatsakhan		40.9	47.3					88.2		
39.อ.ยางตลาด	Yang Talat		4.5						4.5		
40.อ.กันทรวิชัย	Kanthara Wichai		10.7						10.7		
41.อ.กมลาไสย	Kamalasai	3.4							3.4		
42.จ.ร้อยเอ็ด	Roi Et*	33.6							33.6	47.6	- 20.6
43.อ.โพนทอง	Phon Thong								0.0		
44.อ.เสลภูมิ	Selaphum	35.6							35.6		
45.อ.ธวัชบุรี	Thawatburi	29.3							29.3		
46.อ.จตุรพักตรพิมาน	Chaturaphak Phiman								0.0		
47.อ.เกษตรวิสัย	Kaset Wisai	2.9							2.9		
48.อ.สุวรรณภูมิ	Suwannaphum	4.3							4.3		
49.จ.นครราชสีมา	Nakhon Ratchasima*		0.2						0.2	29.7	- 67.9
50.อ.บัวใหญ่	Bua Yai								0.0		
51.อ.พิมาย	Phimai	2.4	8.4						10.8		
52.อ.จักราช	Chakkarat								0.0		

[illegible]	Station	วันที่และจำนวนน้ำฝนเป็นมิลลิเมตร Date and amount of rainfall in m. m. มีนาคม March 23	24	25	26	27	28	29	ฝนรวม ม.ม. Total m. m.	ฝนรวมตั้งแต่ 1 ม.ค. Accumulative rain-fall Since Jan. 1 ฝนจริง Actual	สูง(+)ต่ำ(-) กว่าปกติ Above(+) Below(-) Normal
53.อ.โชคชัย	Chok Chai								0.0		
54.อ.ด่านขุนทด	Dan Khunthot		47.1						47.1		
55.อ.โนนไทย	Non Thai								0.0		
56.อ.สูงเนิน	Sung Noen		7.3						7.3		
57.อ.ปักธงชัย	Pak Thong Chai								0.0		
58.อ.สีคิ้ว	Si Khiu								0.0		
59.อ.ครบุรี	Khonburi		17.4						17.4		
60.จ.บุรีรัมย์	Buriram	10.5							10.5	49.5	- 5.8
61.อ.พุทไธสง	Phut Thai Song	1.2							1.2		
62.อ.ลำปลายมาศ	Lam Plai Mat	15.1	9.1						24.2		
63.อ.นางรอง	Nang Rong		33.0						33.0		
64.อ.ประโคนชัย	Prakhon Chai		0.5						0.5		
65.จ.สุรินทร์	Surin*	5.7	40.1						45.8	51.7	- 0.6
66.อ.ท่าตูม	Tha Tum	13.1							13.1		
67.อ.รัตนบุรี	Rattanaburi								0.0		
68.อ.ปราสาท	Prasat	30.4							30.4		
69.อ.สังขะ	Sangkha								0.0		
70.จ.ศรีสะเกษ	Sisaket								0.0	0.0	- 18.7
71.อ.ราษีไศล	Rasisalai	6.6							6.6		
72.อ.อุทุมพรพิสัย	Uthumphon Phisai								~~0.0~~ 6.6		
73.อ.กันทรารมย์	Kanthararom		15.2						15.2		
74.อ.ขุขันธ์	Khukhan								0.0		
75.กันทราลักษ์	Kantharalak								0.0		
76.จ.อุบลราชธานี	Ubon Ratchathani*	0.8	32.5						~~33.3~~ 33.5	51.5	- 9.2
77.อ.เขมราฐ	Khemmarat								0.0		
78.อ.มหาชนะชัย	Maha Chana Chai	12.4							12.4		
79.อ.อำนาจเจริญ	Amnat Charoen								0.0		
80.อ.ยะโสธร	Yasothon	3.2							3.2		
81.อ.ตระการพืชผล	Trakan Phut Phon								0.0		
82.อ.คำเขื่อนแก้ว	Kham Khuan Kaeo	12.5							12.5		
83.อ.เขื่องใน	Khuang Nai								0.0		
84.อ.โขงเจียม	Khong Chiam		27.2						27.2		
85.อ.พิบูลมังสาหาร	Phibun Mangsahan		55.0						55.0		
86.อ.เดชอุดม	Det Udom		11.5						11.5		
<u>ภาคกลาง</u>	<u>Central Part</u>										
1.จ.นครสวรรค์	Nakhon Sawan*		1.6						1.6	34.0	- 58.7
2.อ.บรรพตพิสัย	Banphot Phisai								0.0		
3.อ.ลาดยาว	Lat Yao								0.0		

สถานีฝน	Station	วันที่และจำนวนน้ำฝนเป็นมิลลิเมตร Date and amount of rainfall in m.m. มีนาคม March							ฝนรวม มม. Total m.m.	ฝนรวมตั้งแต่ 1 ม.ค. Accumulative rain-fall Since Jan.1	
		23	24	25	26	27	28	29		ฝนจริง Actual	สูง(+)ต่ำ(-) กว่าปกติ Above(+) Below(-) Normal
4.อ.ชุมแสง	Chumsaeng								0.0		
5.อ.พยุหคีรี	Phayuha Khiri		8.2						8.2		
6.จ.อุทัยธานี	Uthai Thani								0.0	94.1	+ 24.8
7.อ.หนองฉาง	Nong Chang								0.0		
8.อ.หนองขาหย่าง	Nong Kha Yang		5.7						5.7		
9.จ.ชัยนาท	Chainat								0.0	54.6	- 6.4
10.อ.มโนรมย์	Manorom								0.0		
11.อ.วัดสิงห์	Wat Sing								0.0		
12.จ.สิงห์บุรี	Singburi		4.2						4.2	9.4	- 68.6
13.อ.อินทร์บุรี	Inburi		30.9						30.9		
14.อ.บางระจัน	Bangrachan		2.9						2.9		
15.อ.พรหมบุรี	Phromburi								0.0		
16.จ.ลพบุรี	Lopburi*								0.0	37.5	- 43.4
17.อ.บ้านหมี่	Ban Mi		4.1						4.1		
18.อ.ไชยบาดาล	Chai Badan								0.0		
19.อ.ท่าวุ้ง	Tha Wung								0.0		
20.จ.สุพรรณบุรี	Suphanburi*								0.0	83.9	+ 10.0
21.อ.เดิมบางนางบวช	Doembang Nangbuat	5.5							5.5		
22.อ.ศรีประจัน	Si Prachan								0.0		
23.อ.สองพี่น้อง	Song Phi Nong								0.0		
24.จ.อ่างทอง	Ang Thong								0.0	1.8	- 86.1
25.อ.โพธิ์ทอง	Pho Thong								0.0		
26.อ.ไชโย	Chaiyo								0.0		
27.อ.วิเศษไชยชาญ	Wiset Chaichan								0.0		
28.อ.ป่าโมก	Pa Mok								0.0		
29.จ.สระบุรี	Saraburi								0.0	39.8	- 49.0
30.อ.หนองแค	Nong Khae								0.0		
31.อ.แก่งคอย	Kaeng Khoi								0.0		
32.จ.พระนครศรีอยุธยา	Ayutthaya								0.0	10.0	- 61.7
33.อ.บางไทร	Bang Sai								0.0		
34.อ.บางบาล	Bang Ban								0.0		
35.อ.เสนา	Sena								0.0		
36.อ.ท่าเรือ	Tha Rua								0.0		
37.อ.ผักไห่	Phak Hai								0.0		
38.อ.บางปะอิน	Bang Pa-in								0.0		
39.จ.นครนายก	Nakhon Nayok	3.3							3.8	7.3	- 95.3
40.อ.ปากพลี	Pak Phli								0.0		
41.อ.บ้านนา	Ban Na	21.2							21.2		

สถานีฝน	Station	วันที่และจำนวนน้ำฝนเป็นมิลลิเมตร Date and amount of rainfall in m.m. มีนาคม March							ฝนรวม M.M. Total m.m.	ฝนรวมตั้งแต่ 1 ม.ค. Accumulative rain-fall Since Jan.1	
		23	24	25	26	27	28	29		ฝนจริง Actual	สูง(+)ต่ำ(-) กว่าปกติ Above(+) Below(-) Normal
42.จ.ปราจีณบุรี	Prachinburi*	1.6							1.6	83.7	- 48.8
43.อ.บ้านสร้าง	Ban Sang								0.0		
44.อ.ศรีมหาโพธิ์	Si Maha Pho								0.0		
45.อ.กบินทร์บุรี	Kabinburi								0.0		
46.อ.วัฒนานคร	Watthana Nakhon								0.0		
47.อ.อรัญประเทศ	Aranyaprathet*								0.0	8.4	- 90.5
48.จ.ปทุมธานี	Pathum Thani								0.0	60.0	+ 5.7
49.อ.ธัญบุรี	Thanyaburi								0.0		
50.จ.นนทบุรี	Nonthaburi								0.0	80.2	+ 15.1
51.อ.บางบัวทอง	Bang Bua Thong								0.0		
52.จ.กาญจนบุรี	Kanchanaburi*			T					T	12.1	- 54.2
53.อ.ท่าม่วง	Tha Muang			T					T		
54.จ.นครปฐม	Nakhon Pathom								0.0	19.0	- 44.6
55.อ.นครชัยศรี	Nakhon Chai Si								0.0		
56.จ.ธนบุรี	Thonburi								0.0	0.0	- 16.7
57.จ.พระนคร	Bangkok*								0.0	127.0	+ 38.2
58.สนามบินดอนเมือง	Don Muang*								0.0	38.1	- 44.5
59.อ.บางเขน	Bang Khen								0.0		
60.อ.มีนบุรี	Minburi								0.0		
61.อ.ลาดกระบัง	Lat Krabang								0.0		
62.อ.บางนา	Bang Na*								0.0		
63.จ.ฉะเชิงเทรา	Chachoengsao								0.0	0.0	- 72.2
64.จ.ราชบุรี	Ratburi								0.0	38.1	- 5.4
65.อ.บ้านโป่ง	Ban Pong								0.0		
66.อ.ปากท่อ	Pak Tho								0.0		
67.อ.โพธาราม	Photharam								0.0		
68.จ.สมุทรสงคราม	Samut Songkhram								0.0	0.0	- 51.5
69.อ.อัมพวา	Amphawa								0.0		
70.อ.บางคนที	Bang Khonthi								0.0		
71.จ.สมุทรสาคร	Samut Sakhon								0.0	13.2	- 51.5
72.จ.สมุทรปราการ	Samut Prakan								0.0	17.8	- 58.1
73.อ.บางพลี	Bang Phli								0.0		
74.อ.พระประแดง	Phrapradaeng								0.0		
75.บางปู	Bang Pu								0.0		
76.ป้อมพระจุลฯ	Pom Phrachun*								0.0		
อ่าวไทยฝั่งตะวันออก	Gulf of Thailand East Coast										
1.จ.ชลบุรี	Chonburi*	T	T	T					T	5.5	- 90.8
2.อ.พนัสนิคม	Phanat Nikhom	1.4							1.4		

สถานีฝน	Station	วันที่และจำนวนน้ำฝนเป็นมิลลิเมตร Date and amount of rainfall in m.m. มีนาคม March 23	24	25	26	27	28	29	ฝนรวม มม. Total m.m.	ฝนรวมตั้งแต่ 1 ม.ค. Accumulative rain-fall Since Jan.1 ฝนจริง Actual	ส่ง(+)ต่ำ(-) กว่าปกติ Above(+) Below(-) Normal
3.จ.บ้านบึง	Ban Bung								0.0		
4.จ.พานทอง	Phan Thong								0.0		
5.จ.ศรีราชา	Si Racha								0.0		
6.จ.สีชัง	Si Chang*								0.0		
7.จ.สัตหีบ	Sattahip*								0.0	209.2	+ 81.9
8.จ.ระยอง	Rayong*								0.0	53.5	- 37.8
9.จ.บ้านค่าย	Ban Khai								0.0		
10.จ.แกลง	Klaeng								0.0		
11.จ.จันทบุรี	Chanthaburi*								0.0	106.1	- 54.8
12.จ.โป่งน้ำร้อน	Pong Namron								0.0		
13.จ.ท่าใหม่	Tha Mai	4.9							4.9		
14.จ.มะขาม	Makham								0.0		
15.จ.ตราด	Trat								0.0	228.9	+ 26.0
16.จ.เขาสมิง	Khao Saming	23.1							23.1		
17.จ.แหลมงอบ	Laem Ngop			3.4					3.4		
18.จ.คลองใหญ่	Khlong Yai*	0.3		0.5					0.8	175.4	-100.2
<u>อ่าวไทยฝั่งตะวันตก</u>	<u>Gulf of Thailand West Coast</u>										
1.จ.เพชรบุรี	Phetburi								0.0	12.4	- 24.2
2.จ.บ้านแหลม	Ban Laem								0.0		
3.จ.ประจวบคีรีขันธ์	Prachuap Khirikhan*			9.0	0.2				9.2	238.3	+115.9
4.จ.หัวหิน	Hua Hin*								0.0	107.0	+ 52.0
5.จ.ชุมพร	Chumphon*			10.6	66.4	0.5	0.8		76.3	308.9	+ 64.3
6.จ.ท่าแซะ	Tha Sae			50.5					50.5		
7.จ.สวี	Sawi			15.5	17.5				33.0		
8.จ.หลังสวน	Lang Suan			60.2	7.8	21.2			89.2		
9.จ.สุราษฎร์ธานี	Bandon*			5.5	2.3				7.8	71.7	- 34.2
10.จ.ไชยา	Chaiya								0.0		
11.จ.บ้านนาสาร	Ban Nasan								0.0		
12.จ.นครศรีธรรมราช	Nakhon Si Thammarat*			35.5	T	T			35.5	411.6	+ 6.1
13.จ.สิชล	Sichon					80.4			80.4		
14.จ.ฉวาง	Chawang								0.0		
15.จ.ร่อนพิบูลย์	Ron Phibun								0.0		
16.จ.ทุ่งสง	Thung Song			31.7	15.3				47.0		
17.จ.ปากพนัง	Pak Phanang			26.3	2.2	T			28.5		
18.จ.พัทลุง	Phatthalung			32.3	8.2				40.5		
19.จ.เขาไชยสน	Khao Chai Son			11.9	10.1				22.0		
20.จ.สงขลา	Songkhla*			68.7	T				68.7	318.0	+ 98.5
21.จ.รัตภูมิ	Rattaphum			46.3					46.3		

สถานีฝน	Station	วันที่และจำนวนน้ำฝนเป็นมิลลิเมตร Date and amount of rainfall in m.m. มีนาคม March 23	24	25	26	27	28	29	ฝนรวม ม.ม. Total m.m.	ฝนรวมตั้งแต่ 1 ม.ค. Accumulative rain-fall Since Jan.1 ฝนจริง Actual	สูง(+)ต่ำ(-) กว่าปกติ Above(+) Below(-) Normal
22.อ.หาดใหญ่	Hat Yai			20.1					20.1		
23.อ.สะเดา	Sadao			9.2					9.2		
24.จ.ปัตตานี	Pattani			43.6	4.9				48.5	120.3	- 6.1
25.อ.หนองจิก	Nong Chik								0.0		
26.อ.ยะหริ่ง	Yaring			76.5					76.5		
27.อ.ปะนาเระ	Panare			57.5					57.5		
28.จ.ยะลา	Yala			76.2	10.5				86.7		
29.จ.นราธิวาส	Narathiwat*		1.0	111.9	37.4				150.3	459.8	- 89.2
30.อ.ตากใบ	Tak Bai		6.9	130.0	23.5				160.4		
31.อ.ยี่งอ	Yi Ngo		2.9	158.9	3.1				164.9		
<u>ภาคใต้ฝั่งตะวันตก</u>	<u>Southern Part West Coast</u>										
1.จ.ระนอง	Ranong*	0.5		23.3	11.1	T	T		34.9	83.1	- 68.3
2.อ.กระบุรี	Kraburi								0.0		
3.จ.พังงา	Phang Nga								0.0	143.6	-113.3
4.อ.ตะกั่วป่า	Takua Pa								0.0		
5.อ.ตะกั่วทุ่ง	Takua Thung	4.1			7.6				11.7		
6.อ.ท้ายเหมือง	Thai Muang	0.7		1.2	3.6				5.5		
7.จ.ภูเก็ต	Phuket*	..	..	..	..	..	..	..	..		
8.สนามบินภูเก็ต	Phuket Airport*			1.0	3.0				4.0	144.1	+ 6.5
9.จ.กระบี่	Krabi			8.4					8.4		
10.อ.คลองท่อม	Khlong Thom			6.1					6.1		
11.สนามบินตรัง	Trang Airport*			3.6	T				3.6	39.6	-173.6
12.อ.ปะเหลียน	Pa Lian								0.0		
13.อ.สิเกา	Si Kao			2.2					2.2		
14.อ.ย่านตาขาว	Yan Ta Khao								0.0		
15.จ.สตูล	Satun								0.0	2.6	-148.4
16.อ.ละงู	La Ngu										

<u>หมายเหตุ</u> ช่องว่าง = ไม่มีฝน
* = สถานีตรวจอากาศ
T = ฝนเล็กน้อยวัดไม่ได้
.. = ไม่มีรายงาน

<u>Remark</u> Blank = No rain
* = Synoptic Station
T = Trace
.. = No report

อุณหภูมิสูงสุดและต่ำสุดประจำวันที่ ๒๓ ถึง ๒๙ มีนาคม ๒๕๐๗

Daily Max. and Min. Temperature March 23 - 29, 1964

สถานี	Station	อุณหภูมิสูงสุดและต่ำสุดเป็นองศา ซ. Max. and Min. Temperature in degree C.							สูงสุดเฉลี่ย ต่ำสุดเฉลี่ย Average Max. Min.	เฉลี่ยในสัปดาห์ Weekly Mean	ค่าปกติประจำเดือน Monthly Normal
		23	24	25	26	27	28	29			
ภาคเหนือ	**Northern Part**										
เชียงราย	Chiangrai	37.1 16.2	33.6 15.6	.. 18.8	30.9 19.9	34.2 18.7	35.0 19.0	34.4 18.0	34.2 18.1	26.2	24.6
แม่ฮ่องสอน	Mae Hongson	38.4 18.1	38.0 ..	39.0 14.3	38.8 20.9	30.2 22.0	37.5 20.4	37.5 19.9	37.1 20.1	28.6	26.3
ปาย	Pai	.. ..	.. ..	.. ..	.. ..	.. ..	.. ..	.. ..	.. ..	..	..
ขุนยวม	Khun Yuam	.. ..	.. ..	.. ..	.. ..	.. ..	.. ..	.. ..	.. ..	..	..
แม่สะเรียง	Mae Sariang	38.9 15.9	38.9 19.5	39.4 18.4	38.3 19.7	38.0 22.6	38.7 20.6	38.6 18.2	38.7 19.3	29.0	27.0
เชียงใหม่	Chiangmai	37.7 17.6	37.8 18.1	35.7 20.0	34.5 25.3	34.5 21.0	36.4 21.1	36.7 19.6	36.3 20.4	28.3	25.6
ฝาง	Fang	.. ..	.. ..	.. ..	.. ..	.. ..	.. ..	.. ..	.. ..	..	..
ลำปาง	Lampang	39.0 21.9	40.2 19.3	35.7 23.3	34.9 23.2	37.6 23.8	38.3 22.0	39.1 22.0	37.8 22.2	30.0	27.1
น่าน	Nan	38.0 20.5	38.0 20.7	35.5 21.3	32.7 21.1	35.6 18.8	36.8 20.3	38.3 21.0	36.4 20.5	28.5	26.9
แพร่	Phrae	38.3 20.8	38.5 23.7	37.1 21.4	35.2 21.0	36.0 19.2	37.4 20.0	37.5 20.2	37.1 20.9	29.0	27.6
อุตรดิตถ์	Uttaradit	38.9 22.9	38.4 24.0	37.4 23.0	37.4 24.0	36.3 22.0	38.4 22.0	38.6 23.0	37.9 23.0	30.5	29.2
ตาก	Tak	39.9 27.7	40.6 24.6	35.1 24.4	34.9 24.4	37.7 22.8	39.5 26.1	38.7 23.4	38.1 24.8	31.5	30.5
เขื่อนภูมิพล	Bhumibol Dam	38.7 ..	23.0	35.1 ..	24.9	.. ...	.. ..	.. ..	.. ..	..	..
แม่สอด	Mae Sot	36.9 21.9	38.6 20.4	37.2 22.5	36.4 21.4	36.5 22.3	37.0 24.0	37.1 22.4	37.1 22.1	29.6	27.2
พิษณุโลก	Phitsanulok	38.2 25.6	37.3 26.0	37.7 23.5	35.8 24.0	36.0 22.3	37.5 22.7	37.0 24.7	37.1 24.1	30.6	29.2
เพชรบูรณ์	Phetchabun	38.6 23.8	38.3 24.8	33.5 21.8	34.4 21.5	35.6 20.2	37.2 20.6	37.5 23.1	36.4 22.3	29.4	28.4
ภาคตะวันออกเฉียงเหนือ	**Northeastern Part**										
เลย	Loei	37.1 20.1	36.5 20.3	29.3 20.6	31.2 17.4	33.5 17.4	36.5 18.3	36.5 21.5	34.4 19.4	26.9	24.8
อุดรธานี	Udon Thani	36.5 23.6	35.8 22.8	36.3 20.8	29.3 17.7	32.0 16.5	34.8 20.0	35.0 22.6	32.8 20.9	26.9	28.1
นครพนม	Nakhon Phanom	32.0 24.8	36.3 23.7	.. 17.0	27.7 15.3	31.5 16.0	33.7 18.9	35.5 20.0	32.8 19.4	26.1	27.1
มุกดาหาร	Mukdahan	35.0 23.3	36.8 22.6	28.4 20.0	30.8 16.7	33.3 17.3	35.8 20.9	36.5 20.9	33.8 20.2	27.0	28.2
สกลนคร	Sakon Nakhon	32.5 24.4	35.6 21.6	25.7 18.2	28.7 15.3	32.1 15.8	34.0 18.4	35.4 21.1	32.0 19.3	25.7	27.5
ขอนแก่น	Khon Kaen	37.7 23.8	36.0 22.6	27.2 20.7	30.2 17.7	31.4 19.0	35.5 20.6	36.2 22.6	33.5 21.0	27.3	28.9
ร้อยเอ็ด	Roi Et	35.5 23.5	36.0 21.5	31.0 22.0	30.0 18.0	33.7 18.0	35.6 21.0	36.5 22.4	34.0 21.2	27.6	29.0
ชัยภูมิ	Chaiyaphum	36.7 24.3	35.1 23.6	27.3 21.8	30.4 19.5	32.1 20.0	35.0 20.8	35.3 22.4	33.1 21.7	27.4	..
อุบลราชธานี	Ubon Ratchathani	37.6 25.0	37.0 23.2	29.5 22.1	31.6 17.8	33.9 17.9	36.0 21.1	37.2 21.7	34.7 21.3	28.0	28.6
สุรินทร์	Surin	37.0 24.0	35.8 21.7	29.5 19.8	30.3 16.0	32.8 17.5	35.0 21.5	36.4 22.8	33.8 20.5	27.2	29.4
นครราชสีมา	Nakhon Ratchasima	36.4 24.7	37.0 23.3	31.5 23.0	31.5 19.2	33.8 20.8	36.8 20.4	38.0 22.6	35.0 22.0	28.5	29.0

สถานี	Station	อุณหภูมิสูงสุดและต่ำสุดเป็นองศา ซ. Max. and Min. Temperature in degree C. 23	24	25	26	27	28	29	สูงสุดเฉลี่ย ต่ำสุด Average Max. Min.	เฉลี่ยในสัปดาห์ Weekly Mean	ค่าปกติประจำเดือน Monthly Normal
ภาคกลาง	Central Part										
นครสวรรค์	Nakhon Sawan	38.4 25.9	38.3 26.4	35.0 24.1	34.3 23.8	36.8 21.9	38.4 24.1	38.3 26.6	37.1 24.7	30.9	30.3
ลพบุรี	Lopburi	37.0 25.5	37.8 25.0	35.2 24.1	34.7 23.0	37.0 26.0	37.6 23.1	37.4 25.0	36.7 24.4	30.6	30.2
สุพรรณบุรี	Suphanburi	37.0 23.7	37.5 24.1	33.9 23.4	34.5 23.0	36.4 21.3	37.4 22.5	37.8 23.9	36.4 23.1	29.8	29.9
กาญจนบุรี	Kanchanaburi	38.2 22.8	38.6 24.1	33.7 23.8	34.0 24.0	36.2 21.4	38.0 22.3	38.2 23.4	36.7 23.1	29.9	30.4
ปราจีณบุรี	Prachinburi	34.6 25.9	37.8 24.7	33.6 23.9	34.8 22.8	35.6 22.1	37.4 22.7	36.7 24.1	35.8 23.8	29.8	29.0
อรัญประเทศ	Aranyaprathet	36.7 25.7	37.5 23.4	34.6 23.5	34.0 20.7	36.0 21.0	37.2 21.5	39.3 24.5	36.5 22.9	29.7	29.5
พระนคร	Bangkok	33.4 25.7	33.7 25.6	35.5 25.1	34.7 23.6	36.5 23.1	34.4 24.2	34.2 25.5	34.6 24.7	29.7	29.3
ดอนเมือง	Don Muang	34.1 25.2	34.3 25.4	34.7 25.4	34.8 23.8	35.6 23.3	35.2 23.8	25.2	34.8 24.6	29.7	29.2
ป้อมพระจุลฯ	Pom Phrachun	32.0 26.8	32.5 21.9	32.7 25.2	33.1 23.1	33.2 23.5	32.9 25.4	32.8 25.9	32.7 24.5		
อ่าวไทยฝั่งตะวันออก	Gulf of Thailand, East Coast										
ชลบุรี	Chonburi	32.4 25.5	34.2 25.4	34.9 24.5	34.5 23.6	35.8 24.5	33.0 23.0	33.0 25.2	34.0 24.5	29.3	28.7
เกาะสีชัง	Ko Sichang	32.2 27.4	32.5 27.3	33.7 26.3	33.3 25.9	34.2 24.9	32.9 25.9	32.0 26.6	33.1 26.3	29.7	..
สัตหีบ	Sattahip	35.5 27.0	35.5 26.6	35.0 25.9	31.6 24.3	36.6 24.6	36.0 27.0	36.0 26.1	35.2 25.9	30.6	30.2
ระยอง	Rayong	32.0 ..	32.5 28.0	33.0 24.5	34.0 25.1	33.9 22.3	33.0 22.9	32.5 27.8	33.0 25.1	29.1	..
บ้านเพ	Ban Phe	.. ..	31.5 ..	33.5 26.2	38.8 22.5	34.8 20.2	33.6 22.7	23.9	34.4 23.1	28.8	..
จันทบุรี	Chanthaburi	31.4 25.2	32.6 24.1	34.8 24.2	33.8 24.9	36.4 23.9	34.1 22.4	32.7 23.0	33.7 24.0	28.9	28.0
แหลมงอบ	Laem Ngop	.. ..	32.2 ..	33.3 25.0	33.2 24.0	34.8 23.8	34.3 23.2	23.4	33.6 23.9	28.8	..
คลองใหญ่	Khlong Yai	32.5 25.5	32.7 22.9	33.0 24.0	35.7 24.8	36.7 22.7	34.0 23.3	33.3 23.1	33.9 23.8	28.9	27.8
อ่าวไทยฝั่งตะวันตก	Gulf of Thailand, West Coast										
หัวหิน	Hua Hin	33.1 23.7	33.2 24.3	32.8 23.3	30.7 24.8	32.6 24.3	32.6 23.0	32.3 23.5	32.5 23.8	28.2	27.8
ประจวบคีรีขันธ์	Prachuap Khirikhan	32.7 21.5	32.5 22.4	22.1	28.4 22.8	32.7 21.6	32.5 21.9	32.9 22.2	32.0 22.1	27.1	27.3
ชุมพร	Chumphon	31.8 21.7	32.4 21.9	22.2	23.2	22.0	31.0 23.0	31.5 22.2	31.7 22.3	27.0	27.1
ศรีราชฎร์ธานี	Bandon	33.1 22.6	32.4 20.5	35.3 20.8	33.1 23.6	34.1 21.9	34.6 21.0	33.5 18.8	33.7 21.3	27.5	28.1
นครศรีธรรมราช	Nakhon Si Thammarat	33.3 23.1	33.1 20.4	32.8 22.2	32.0 23.0	31.7 23.7	32.5 23.3	32.8 22.1	32.6 22.5	27.6	27.4
สงขลา	SongKhla	31.5 26.3	31.4 22.2	30.7 24.2	23.5	31.1 24.5	31.7 25.3	31.5 24.0	31.3 24.3	27.8	27.9
นราธิวาส	Narathiwat	33.1 22.3	31.3 21.9	28.3 23.0	26.0 22.2	31.2 22.4	33.0 23.9	32.5 22.5	30.8 22.6	26.7	26.9
ภาคใต้ฝั่งตะวันตก	Southern Part, West Coast										
ระนอง	Ranong	34.0 22.1	35.0 21.9	34.5 22.6	31.0 23.4	32.0 22.5	32.6 22.4	33.9 21.5	33.3 22.3	27.8	27.9
ภูเก็ต	Phuket	34.0 23.1	34.0 23.0	34.5 22.5	32.5 25.0	34.5 25.5	34.0 25.5	34.7 22.6	34.0 23.9	29.0	27.8
ตรัง	Trang	36.6 22.5	35.9 20.9	35.9 23.7	32.2 22.7	35.5 23.5	35.3 22.0	36.7 21.9	35.4 22.5	29.0	28.9

แก้ไขเพิ่มเติมรายงานอากาศประจำสัปดาห์ฉบับที่ ๑๒/๒๕๐๗ เนื่องจากได้รับรายงานภายหลัง

Correction in Weekly Weather Report No.12/1964 for late report rainfall data

สถานีฝน	Station	วันที่และจำนวนน้ำฝนเป็นมิลลิเมตร Date and amount of rainfall in m. m. มีนาคม March 19	20	21	22	ฝนรวม มม. Total m. m.	ฝนรวมตั้งแต่ 1 ม.ค. Accumulative rain-fall Since Jan. 1 ฝนจริง Actual	สูง(+)ต่ำ(-) กว่าปกติ Above(+) Below(-) Normal
<u>ภาคตะวันออกเฉียงเหนือ</u>	<u>Northeastern Part</u>							
๑๖.จ.สกลนคร	Sakhon Nakhon*				5.1	13.5	20.6	- 31.0
๑๙.อ.พรรณานิคม	Phanna Nikhom			3.9		9.7		
๑๘.อ.นาแก	Na Kae		T	39.7	T	43.3		
๑๙.อ.ธาตุพนม	That Phanom				8.2	8.2		
๒๙.อ.ภูเวียง	Phu Wiang				70.1	70.1		
๓๙.จ.มหาสารคาม	Maha Sarakham			7.8		7.8	10.2	- 20.0
๓๕.อ.พยัคฆภูมิพิสัย	Phayakkhaphum Phisai			0.5		8.0		
๓๖.อ.บรบือ	Borabu				1.5	1.5		
๔๓.จ.ร้อยเอ็ด	Roi Et*				5.5	5.5	14.0	- 43.9
๔๕.อ.ธวัชบุรี	Thawatburi				3.5	3.5		
๔๗.อ.เกษตรวิสัย	Kasat Wisai				19.4	19.4		
๔๘.อ.สุวรรณภูมิ	Suwannaphum				4.1	4.1		
๔๙.จ.นครราชสีมา	Nakhon Ratchasima*				1.9	2.2	29.5	- 55.3
๕๐.อ.บัวใหญ่	Bua Yai			2.5		21.6		
๖๐.จ.บุรีรัมย์	Burirum				9.5	9.5	39.0	- 10.9
๖๕.จ.สุรินทร์	Surin*				1.2	1.4	5.9	- 28.2
๖๙.อ.สังขะ	Sangkha				7.4	7.4		
<u>ภาคกลาง</u>	<u>Central Part</u>							
๓๐.อ.หนองแค	Nong Khae	6.2		16.4		22.6		
<u>อ่าวไทยฝั่งตะวันออก</u>	<u>Gulf of Thailand East Coast</u>							
๑๑.จ.จันทบุรี	Chanthaburi*				1.6	2.6	106.1	- 23.1
๑๓.อ.ท่าใหม่	Tha Mai				20.2	22.3		
<u>ภาคใต้ฝั่งตะวันตก</u>	<u>Southern Part West Coast</u>							
๕.อ.ตะกั่วทุ่ง	Takua Thung				1.8	1.8		
๖.อ.ท้ายเหมือง	Thai Muang				2.8	2.8		

พิมพ์ที่โรงพิมพ์กรมอุตุนิยมวิทยา
สำนักนายกรัฐมนตรี
นาวาโท ธำรง กิติสิน
ผู้พิมพ์ผู้โฆษณา ๒๕๐๗

กรมอุตุนิยมวิทยา สำนักนายกรัฐมนตรี

รายงานอากาศประจำสัปดาห์ ระหว่างวันที่ ๓๐ มีนาคม ถึง ๕ เมษายน ๒๕๐๗

และ

การคาดหมายลักษณะอากาศ ระหว่างวันที่ ๖ ถึง ๑๒ เมษายน ๒๕๐๗

ฉบับที่ ๑๔ / ๒๕๐๗

พลเรือโท สนิธ เวสารัชชนันท์

อธิบดีกรมอุตุนิยมวิทยา

METEOROLOGICAL DEPARTMENT

OFFICE OF THE PRIME MINISTER

BANGKOK THAILAND

WEEKLY WEATHER REPORT

DURING THE PERIOD MARCH 30 — APRIL 5, 1964

AND

WEATHER OUTLOOK

DURING APRIL 6 — 12, 1964

No. 14/1964

Sanit Vesa — rajananda

Vice Admiral, Director General

การคาดหมายลักษณะอากาศใน ๗ วันข้างหน้า

ตั้งแต่วันที่ ๖ – ๑๒ เม.ย.๒๕๐๗

ลักษณะทั่วไป

บริเวณความกดอากาศสูงในประเทศจีนมีกำลังแรงขึ้น และคาดว่าจะแผ่ลงมาถึงประเทศไทยในสัปดาห์นี้

ภาคเหนือ ภาคตะวันออกเฉียงเหนือ	คาดว่า จะมีฝนหรือพายุฝนฟ้าคนองเป็นบางแห่งในครึ่งแรกของสัปดาห์ ส่วนในครึ่งหลังของสัปดาห์ อากาศโปร่งเป็นส่วนมาก
ภาคกลาง อ่าวไทย ฝั่งตะวันออก	คาดว่า อากาศโปร่งเป็นส่วนมาก แต่ในตอนกลางสัปดาห์จะมีฝนหรือพายุฝนฟ้าคนองเป็นบางแห่ง
อ่าวไทย ฝั่งตะวันตก	คาดว่า ตลอดสัปดาห์จะมีฝนฟ้าคนองเล็กน้อยเป็นบางแห่งตามชายฝั่ง
ภาคใต้ ฝั่งตะวันตก	คาดว่า ตลอดสัปดาห์อากาศโปร่งเป็นส่วนมาก
พระนคร และ ธนบุรี	คาดว่า อากาศโปร่งเป็นส่วนมาก แต่ในตอนกลางสัปดาห์อาจมีฝนหรือพายุฝนฟ้าคนองได้

กรมอุตุนิยมวิทยา

๖ / ๔ / ๒๕๐๗

Weather Outlook for the next seven days
From April 6 – 12, 1964

General Situation

The China high is increasing its intensity and is expected to extend to Thailand within this week.

Northern Part: Northeastern Part:	Isolated showers or thunderstorms in the first half of the week while fair weather in the second half.
Central Part: Gulf of Thailand, East Coast:	Fair weather except for isolated showers or thunderstorms in the middle part of the week.
Gulf of Thailand, West Coast:	Light isolated thundershowers along the coast throughout the week.
Southern Thailand, West Coast:	Fair weather throughout the week.
Bangkok and Thonburi:	Generally fair weather except for possible showers or thunderstorms in the middle part of the week.

Meteorological Department.
6 / 4 / 1964

สรุปลักษณะอากาศทั่วไปในรอบสัปดาห์
ระหว่างวันที่ ๓๐ มี.ค.– ๕ เม.ย. ๒๕๐๗

๑. มรสุมตะวันออกเฉียงเหนือได้ถอยตัวไปจากประเทศไทยและลมฝ่ายใต้หรือลมตะเภาจากอ่าวไทยได้พัดเข้าแทนที่ด้วยกำลังลมค่าเสมอตลอดสัปดาห์

๒. ในภาคตะวันออกเฉียงเหนือ ปรากฏว่ามีฝนเล็กน้อยถึงปานกลางเกือบทั่วไปในระหว่างครึ่งแรกของสัปดาห์ แต่ในตอนครึ่งหลังของสัปดาห์มีฝนเล็กน้อยเป็นบางแห่ง ส่วนในภาคอื่น ๆ ของประเทศปรากฏว่าในสัปดาห์นี้มีฝนเล็กน้อยเป็นบางแห่ง

๓. ในระหว่างสัปดาห์ อุณหภูมิสูงสุดในภาคต่าง ๆ ของประเทศ ปรากฏดังนี้:–

ภาคเหนือ	๔๐.๒ ซ.ที่ จ.อุตรดิตถ์	เมื่อวันที่	๕ เม.ย.
ภาคตะวันออกเฉียงเหนือ	๓๙.๗ ซ.ที่ จ.ขอนแก่น	"	๔ "
ภาคกลาง	๔๑.๐ ซ.ที่ จ.นครสวรรค์	"	๓ "
อ่าวไทย ฝั่งตะวันออก	๓๗.๔ ซ.ที่ อ.สัตหีบ จ.ชลบุรี	"	๕ "
อ่าวไทย ฝั่งตะวันตก	๓๕.๐ ซ.ที่ จ.สุราษฎร์ธานี	"	๓๐ มี.ค.
ภาคใต้ ฝั่งตะวันตก	๓๗.๔ ซ.ที่ จ.ตรัง	"	๔ เม.ย.
พระนคร และ ธนบุรี	๓๕.๕ ซ.	"	๕ "

กรมอุตุนิยมวิทยา

๖ / ๔ / ๒๕๐๗

General Situation

Period March 30 - April 5, 1964

1. The northeast monsoon retreated from Thailand and the southerly winds from the Gulf of Thailand prevailed with steady spead throughout the week.

2. In the Northeastern Thailand, almost widespread light to moderate rainshowers occurred in the first half of the week then light showers isolated in the latter half of the week. Throughout the week, few isolated light showers occurred in the rest parts of the country.

3. During the week, the highest temperatures in the various parts of Thailand were as follows:-

Northern Part:	40.2 C.at Uttaradit	on Apr.5,1964	
Northeastern Part:	39.7 C.at Khon Kaen	" 4 "	
Central Part:	41.0 C.at Nakhon Sawan	" 3 "	
Gulf of Thailand,East Coast:	37.4 C.at Sattahip	" 5 "	
Gulf of Thailand,West Coast:	35.0 C.at Bandon	Mar.30 "	
Southern Thailand,West Coast:	37.4 C.at Trang	Apr.4 "	
Bangkok and Thonburi:	35.5 C.	" 5 "	

Meteorological Department.
6 / 4 / 1964

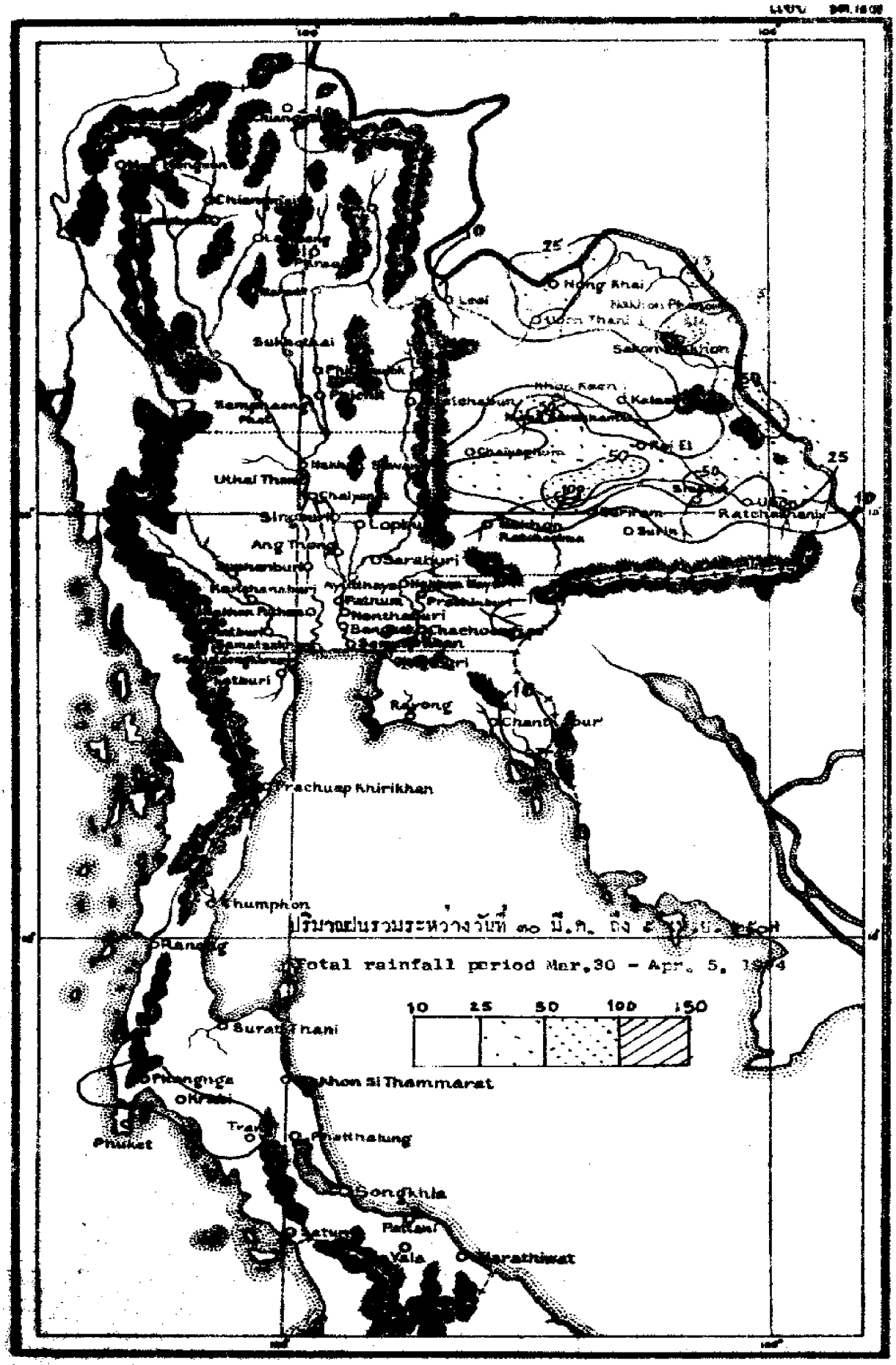

Nong Khai
Sukhothai
Uthai Thani
Ang Thong
Saraburi
Ratchaburi
Rayong
Prachuap Khirikhan
Chumphon
Surat Thani
Phuket
Phatthalung
Songkhla
Pattani
Yala
Narathiwat
Total rainfall period Mar.30 - Apr. 5, 1974
10
25
50
100
150

สถานีฝน	Station	วันที่และจำนวนน้ำฝนเป็นมิลลิเมตร Date and amount of rainfall in m.m. มี.ค.- เม.ย. Mar.- Apr.							ฝนรวม m.m. Total m.m.	สะสมตั้งแต่ 1 ม.ค. Accumulative rain-fall Since Jan. 1	
		30	31	1	2	3	4	5		ผลจริง Actual	สูง(+)ต่ำ(-) กว่าปกติ Above(+) Below(-) Normal
ภาคเหนือ	Northern Part										
1.จ.เชียงราย	Chiangrai*				1.6				1.6	17.9	- 21.8
2.อ.แม่สาย	Mae Sai								0.0		
3.อ.เชียงแสน	Chiangsaen				7.7				7.7		
4.อ.แม่จัน	Mae Chan								0.0		
5.อ.เชียงของ	Chiangkhong								0.0		
6.อ.เทิง	Thoeng								0.0		
7.อ.แม่สรวย	Mae Sruai								0.0		
8.อ.เชียงคำ	Chiangkham	12.5							12.5		
9.อ.พาน	Phan								0.0		
10.อ.เวียงป่าเป้า	Wiang Pa Pao								0.0		
11.อ.พะเยา	Phayao								0.0		
12.จ.แม่ฮ่องสอน	Mae Hongson*	3.6							3.6	4.3	- 30.4
13.อ.ปาย	Pai*	..	..	..	..	..	..	..	..		
14.อ.ขุนยวม	Khun Yuam								0.0		
15.อ.แม่สะเรียง	Mae Sariang*								0.0	8.9	- 25.1
16.จ.เชียงใหม่	Chiangmai*								0.0	14.1	- 33.9
17.อ.ฝาง	Fang				0.2				0.2		
18.อ.เชียงดาว	Chiangdao								0.0		
19.อ.แม่แตง	Mae Taeng								0.0		
20.อ.ดอยสะเก็ด	Doi Saket								0.0		
21.อ.หางดง	Hang Dong								0.0		
22.อ.สันทราย	San Sai	3.4							3.4		
23.อ.สันป่าตอง	San Pa Tong								0.0		
24.อ.สันกำแพง	San Kamphaeng								0.0		
25.อ.จอมทอง	Chom Thong								0.0		
26.อ.ฮอด	Hot								0.0		
27.จ.ลำพูน	Lamphun								0.0		
28.จ.ลำปาง	Lampang*	T							T	1.4	- 53.9
29.อ.แจ้ห่ม	Chae Hom								0.0		
30.อ.สบปราบ	Sop Prap								0.0		
31.อ.เกาะคา	Ko Kha								0.0		
32.อ.เถิน	Thoen								0.0		
33.จ.แพร่	Phrae								0.0		
34.สนามบินแพร่	Phrae Airport*								0.0	19.6	- 60.4
35.อ.สูงเม่น	Sung Men								0.0		
36.จ.น่าน	Nan*	3.6							3.6	12.2	- 75.8
37.อ.ทุ่งช้าง	Thung Chang								0.0		

สถานีฝน	Station	วันที่และจำนวนน้ำฝนเป็นมิลลิเมตร Date and amount of rainfall in m.m. มี.ค.- เม.ย. Mar.- Apr.							ฝนรวม ม.ม. Total m.m.	ฝนรวมตั้งแต่ 1 ม.ค. Accumulative rain-fall Since Jan.1	
		30	31	1	2	3	4	5		ฝนจริง Actual	สูง(+)ต่ำ(-) กว่าปกติ Above(+) Below(-) Normal
38.อ.นาน้อย	Na Noi								0.0		
39.จ.อุตรดิตถ์	Uttaradit*								0.0	14.5	- 63.0
40.อ.ลับแล	Lap Lae								0.0		
41.อ.น้ำปาด	Nam Pat								0.0		
42.จ.ตาก	Tak								0.0		
43.สนามบินตาก	Tak Airport*								0.0	31.3	+ 4.7
44.อ.บ้านตาก	Ban Tak								0.0		
45.อ.แม่สอด	Mae Sot*								0.0	13.2	- 13.5
46.เขื่อนภูมิพล	Bhumibol Dam*								0.0		
47.จ.สุโขทัย	Sukhothai								0.0	5.6	- 59.2
48.อ.สวรรคโลก	Sawankhalok								0.0		
49.อ.กงไกรลาศ	Kongkrailat		5.4						5.4		
50.จ.พิษณุโลก	Phitsanulok*								0.0	0.1	- 82.5
51.อ.พรหมพิราม	Phrom Phiram								0.0		
52.อ.วังทอง	Wang Thong								0.0		
53.จ.กำแพงเพชร	Kamphaeng Phet	2.9							2.9	7.6	- 32.1
54.จ.พิจิตร	Phichit								0.0	8.9	- 54.9
55.อ.บางมูลนาค	Bang Munnak								0.0		
56.อ.ตะพานหิน	Taphanhin								0.0		
57.จ.เพชรบูรณ์	Phetchabun*								0.0	13.8	- 94.2
58.อ.หล่มเก่า	Lom Kao			5.3					5.3		
59.อ.หล่มสัก	Lom Sak			22.5					22.5		
60.อ.ชนแดน	Chon Daen								0.0		
<u>ภาคตะวันออกเฉียงเหนือ</u>	<u>Northeastern Part</u>										
1.จ.เลย	Loei*	2.2	11.9	7.1					21.2	56.3	- 51.8
2.อ.ท่าลี่	Tha Li								0.0		
3.อ.เชียงคาน	Chiangkhan	17.5							17.5		
4.อ.ด่านซ้าย	Dan Sai								0.0		
5.จ.หนองคาย	Nong Khai	4.8	15.2	2.6					22.6	67.0	- 5.0
6.อ.บึงกาฬ	Bung Kan	11.1		10.0					21.1		
7.อ.โพนพิสัย	Phon Phisai	26.0	9.0						35.0		
8.อ.ท่าบ่อ	Tha Bo		3.2				25.6		28.8		
9.จ.อุดรธานี	Udon Thani*	5.0	7.6	26.2					38.8	194.2	+136.0
10.อ.บ้านผือ	Ban Phu	3.1	6.1						9.2		
11.อ.หนองหาร	Nong Han								0.0		
12.จ.สกลนคร	Sakon Nakhon*		5.8	44.1	0.2				50.1	76.4	- 5.3
13.อ.วานรนิวาส	Wanon Niwat	10.7							10.7		
14.อ.พรรณานิคม	Phanna Nikhom	2.3		11.5	3.0				16.8		

สถานีฝน	Station	วันที่และจำนวนน้ำฝนเป็นมิลลิเมตร Date and amount of rainfall in m.m. มี.ค.- เม.ย. Mar.- Apr.							ฝนรวม มม. Total m.m.	ฝนรวมตั้งแต่ 1 ม.ค. Accumulative rain-fall Since Jan.1	
		30	31	1	2	3	4	5		ฝนจริง Actual	สูง(+)ต่ำ(-) กว่าปกติ Above(+) Below(-) Normal
15.จ.นครพนม	Nakhon Phanom*	9.2	5.8	18.7	T				33.7	56.0	- 37.8
16.อ.บ้านแพง	Ban Phaeng	19.1		12.5					31.6		
17.อ.ท่าอุเทน	Tha Uten		5.4	4.1					9.5		
18.อ.นาแก	Na Kae		T		2.6				2.6		
19.อ.ธาตุพนม	That Phanom		10.4	30.5					40.9		
20.อ.มุกดาหาร	Mukdahan*	51.0	2.2	13.6					67.7	87.6	+ 31.2
21.จ.ชัยภูมิ	Chaiyaphum*	4.2	1.7						5.9	91.9	+ 23.7
22.อ.ภูเขียว	Phu Khieo	1.7		1.1					2.8		
23.อ.เกษตรสมบูรณ์	Kaset Sombun								0.0		
24.อ.คอนสวรรค์	Khon Sawan	2.1	2.7			2.4			7.2		
25.อ.จตุรัส	Chaturat	25.9	6.5						32.4		
26.อ.บำเหน็จณรงค์	Bamnet Narong	12.8	10.2						23.0		
27.จ.ขอนแก่น	Khon Kaen*	2.4							2.4	25.0	- 54.1
28.อ.น้ำพอง	Nam Phong								0.0		
29.อ.ภูเวียง	Phu Wiang			5.6					5.6		
30.อ.ชุมแพ	Chum Phae	18.5							18.5		
31.อ.ชนบท	Chonnabot	55.0	1.8						56.8		
32.อ.มัญจาคีรี	Mancha Khiri	22.7							22.7		
33.อ.พล	Phon								0.0		
34.จ.มหาสารคาม	Maha Sarakham	3.5	5.7						9.2	31.1	- 10.0
35.อ.พยัคฆภูมิพิสัย	Phayakkhaphum Phisai	2.3	44.6						46.9		
36.อ.บรบือ	Borabu	1.8	13.1						14.9		
37.จ.กาฬสินธุ์	Kalasin	T							T	18.3	- 74.3
38.อ.สหัสขันธ์	Sahatsakhan								0.0		
39.อ.ยางตลาด	Yang Talat	3.4							3.4		
40.อ.กันทรวิชัย	Kanthara Wichai	0.8							0.8		
41.อ.กมลาไสย	Kamalasai		2.4						2.4		
42.จ.ร้อยเอ็ด	Roi Et*	13.7	T	T					13.7	61.3	- 10.9
43.อ.โพนทอง	Phon Thong								0.0		
44.อ.เสลภูมิ	Selaphum	16.2							16.2		
45.อ.ธวัชบุรี	Thawatburi	30.0							30.0		
46.อ.จตุรพักตรพิมาน	Chaturaphak Phiman	33.8	20.8						54.6		
47.อ.เกษตรวิสัย	Kaset Wisai	18.5		49.6					68.1		
48.อ.สุวรรณภูมิ	Suwannaphum	18.2	24.1						42.3		
49.จ.นครราชสีมา	Nakhon Ratchasima*		0.2			3.5	0.2		3.9	33.6	- 79.0
50.อ.บัวใหญ่	Bua Yai	28.2	17.6				1.6		47.4		
51.อ.พิมาย	Phimai								0.0		
52.อ.จักราช	Chakkarat								0.0		

สถานีฝน	Station	วันที่และจำนวนน้ำฝนเป็นมิลลิเมตร Date and amount of rainfall in m.m. มี.ค.- เม.ย. Mar.- Apr. 30	31	1	2	3	4	5	ฝนรวม มม. Total m.m.	ฝนรวมตั้งแต่ 1 ม.ค. Accumulative rain-fall Since Jan. 1 ฝนจริง Actual	สูง(+)ต่ำ(-) กว่าปกติ Above(+) Below(-) Normal
53.อ.โชคชัย	Chok Chai								0.0		
54.อ.ด่านขุนทด	Dan Khunthot								0.0		
55.อ.โนนไทย	Non Thai								0.0		
56.อ.สูงเนิน	Sung Noen					3.4			15.5 ~~3.4~~		
57.อ.ปักธงชัย	Pak Thong Chai								0.0		
58.อ.สีคิ้ว	Si Khiu					8.6			8.6		
59.อ.ครบุรี	Khonburi								0.0		=
60.จ.บุรีรัมย์	Buriram	16.5							16.5	66.0	- 0.6
61.อ.พุทไธสง	Phut Thai Song	72.2	57.1						137.3 ~~129.3~~		
62.อ.ลำปลายมาศ	Lam Plai Mat			4.4					24.5 ~~4.4~~		
63.อ.นางรอง	Nang Rong		6.3						6.3		
64.อ.ประโคนชัย	Prakhon Chai								0.0		
65.จ.สุรินทร์	Surin*	0.8	0.9			1.1			2.8	54.5	- 10.7
66.อ.ท่าตูม	Tha Tum	2.0	1.0						3.0		
67.อ.รัตนบุรี	Rattanaburi								0.0		
68.อ.ปราสาท	Prasat								3.2 ~~0.0~~		
69.อ.สังขะ	Sangkha								0.0		
70.จ.ศรีสะเกษ	Sisaket	30.2							30.2	30.2	+ 3.2
71.อ.ราษีไศล	Rasisalai				76.4				76.4		
72.อ.อุทุมพรพิสัย	Uthumphon Phisai								0.0		
73.อ.กันทรารมย์	Kanthararom								0.0		
74.อ.ขุขันธ์	Khukhan				20.0				20.0		
75.กันทราลักษณ์	Kantharalak								0.0		
76.จ.อุบลราชธานี	Ubon Ratchathani*		3.2	0.7					3.9	57.6	- 11.7
77.อ.เขมราฐ	Khemmarat	8.0	48.0	1.1					57.1		
78.อ.มหาชนะชัย	Maha Chana Chai	8.6	36.1						173.3 ~~44.7~~		
79.อ.อำนาจเจริญ	Amnat Charoen								0.0		
80.อ.ยะโสธร	Yasothon	12.3	8.2						20.5		
81.อ.ตระการพืชผล	Trakan Phut Phon								2.6 ~~0.0~~		
82.อ.คำเขื่อนแก้ว	Kham Khuan Kaeo	5.0	25.5						30.5		
83.อ.เขื่องใน	Khuang Nai								0.0		
84.อ.โขงเจียม	Khong Chiam		11.1						11.1		
85.อ.พิบูลมังสาหาร	Phibun Mangsahan	25.2							25.2		
86.อ.เดชอุดม	Det Udom	5.1							14.0 ~~5.1~~		
<u>ภาคกลาง</u>	<u>Central Part</u>										
1.จ.นครสวรรค์	Nakhon Sawan*								0.0	34.0	- 70.6
2.อ.บรรพตพิสัย	Banphot Phisai								0.0		
3.อ.ลาดยาว	Lat Yao								0.0		

สถานีฝน	Station	วันที่และจำนวนน้ำฝนเป็นมิลลิเมตร Date and amount of rainfall in m. m. มี.ค.- เม.ย. Mar.- Apr.							ฝนรวม ม.ม. Total m. m.	ฝนรวมตั้งแต่ 1 ม.ค. Accumulative rain-fall Since Jan. 1	
		30	31	1	2	3	4	5		ฝนจริง Actual	สูง(+)ต่ำ(-) กว่าปกติ Above(+) Below(-) Normal
4.อ.ชุมแสง	Chumsaeng								0.0		
5.อ.พยุหคีรี	Phayuha Khiri								0.0		
6.จ.อุทัยธานี	Uthai Thani								0.0	94.1	+ 32.4
7.อ.หนองฉาง	Nong Chang								0.0		
8.อ.หนองขาหย่าง	Nong Kha Yang								0.0		
9.จ.ชัยนาท	Chainat								0.0	54.6	- 34.4
10.อ.มโนรมย์	Manorom								0.0		
11.อ.วัดสิงห์	Wat Sing								0.0		
12.จ.สิงห์บุรี	Singburi								0.0	9.4	- 92.7
13.อ.อินทรบุรี	Inburi								0.0		
14.อ.บางระจัน	Bangrachan								0.0		
15.อ.พรหมบุรี	Phromburi								0.0		
16.จ.ลพบุรี	Lopburi*								0.0	37.5	- 61.5
17.อ.บ้านหมี่	Ban Mi								0.0		
18.อ.ไชยบาดาล	Chai Badan								0.0		
19.อ.ท่าวุ้ง	Tha Wung								0.0		
20.จ.สุพรรณบุรี	Suphanburi*								0.0	83.9	- 4.3
21.อ.เดิมบางนางบวช	Doembang Nangbuat								0.0		
22.อ.ศรีประจัน	Si Prachan								0.0		
23.อ.สองพี่น้อง	Song Phi Nong								0.0		
24.จ.อ่างทอง	Ang Thong								0.0	1.8	-116.2
25.อ.โพธิ์ทอง	Pho Thong								0.0		
26.อ.ไชโย	Chaiyo								0.0		
27.อ.วิเศษไชยชาญ	Wiset Chaichan								0.0		
28.อ.ป่าโมก	Pa Mok								0.0		
29.จ.สระบุรี	Saraburi								0.0	39.8	- 67.5
30.อ.หนองแค	Nong Khae								0.0		
31.อ.แก่งคอย	Kaeng Khoi								0.0		
32.จ.พระนครศรีอยุธยา	Ayutthaya								0.0	10.0	- 91.2
33.อ.บางไทร	Bang Sai								0.0		
34.อ.บางบาล	Bang Ban								0.0		
35.อ.เสนา	Sena								0.0		
36.อ.ท่าเรือ	Tha Rua								0.0		
37.อ.ผักไห่	Phak Hai								0.0		
38.อ.บางปะอิน	Bang Pa-in								0.0		
39.จ.นครนายก	Nakhon Nayok								0.0	7.3	-120.8
40.อ.ปากพลี	Pak Phli								0.0		
41.อ.บ้านนา	Ban Na								0.0		

สถานีฝน	Station	วันที่และจำนวนน้ำฝนเป็นมิลลิเมตร Date and amount of rainfall in m.m. มี.ค.- เม.ย. Mar.- Apr.							ฝนรวม ม.ม. Total m.m.	ฝนรวมตั้งแต่ 1 ม.ค. Accumulative rain-fall Since Jan.1	
		30	31	1	2	3	4	5		ฝนจริง Actual	สูง(+)ต่ำ(-) กว่าปกติ Above(+) Below(-) Normal
42.จ.ปราจีณบุรี	Prachinburi*								0.0	83.7	- 65.9
43.อ.บ้านสร้าง	Ban Sang								0.0		
44.อ.ศรีมหาโพธิ์	Si Maha Pho								0.0		
45.อ.กบินทร์บุรี	Kabinburi								0.0		
46.อ.วัฒนานคร	Watthana Nakhon	11.1	5.2						16.3		
47.อ.อรัญญประเทศ	Aranyaprathet*				T	6.5			6.5	14.9	-125.0
48.จ.ปทุมธานี	Pathum Thani								0.0	60.0	- 33.6
49.อ.ธัญญบุรี	Thanyaburi								0.0		
50.จ.นนทบุรี	Nonthaburi								0.0	60.2	- 3.7
51.อ.บางบัวทอง	Bang Bua Thong								0.0		
52.จ.กาญจนบุรี	Kanchanaburi*			T	T				T	12.1	- 78.9
53.อ.ท่าม่วง	Tha Muang								0.0		
54.จ.นครปฐม	Nakhon Pathom								0.0	19.0	- 66.4
55.อ.นครชัยศรี	Nakhon Chai Si								0.0		
56.จ.ธนบุรี	Thonburi								0.0	0.0	- 40.2
57.จ.พระนคร	Bangkok*								0.0	127.0	+ 22.2
58.สนามบินดอนเมือง	Don Muang*								0.0	38.1	- 69.6
59.อ.บางเขน	Bang Khen								0.0		
60.อ.มีนบุรี	Minburi								0.0		
61.อ.ลาดกระบัง	Lat Krabang								0.0		
62.อุตุฯบางนา	Bang Na*								0.0		
63.จ.ฉะเชิงเทรา	Chachoengsao								0.0	0.0	-114.7
64.จ.ราชบุรี	Ratburi								0.0	38.1	- 10.4
65.อ.บ้านโป่ง	Ban Pong								0.0		
66.อ.ปากท่อ	Pak Tho								0.0		
67.อ.โพธาราม	Photharam								0.0		
68.จ.สมุทรสงคราม	Samut Songkhram								0.0	0.0	- 60.2
69.อ.อัมพวา	Amphawa								0.0		
70.อ.บางคนที	Bang Khonthi								0.0		
71.จ.สมุทรสาคร	Samut Sakhon								0.0	13.2	- 65.4
72.จ.สมุทรปราการ	Samut Prakan								0.0	17.8	- 78.0
73.อ.บางพลี	Bang Phli								0.0		
74.อ.พระประแดง	Phrapradaeng								0.0		
75.บางปู	Bang Pu								0.0		
76.ป้อมพระจุลฯ	Pom Phrachun*								0.0		
<u>อ่าวไทยฝั่งตะวันออก</u>	<u>Gulf of Thailand East Coast</u>										
1.จ.ชลบุรี	Chonburi*								0.0	5.5	-108.9
2.อ.พนัสนิคม	Phanat Nikhom		18.5						18.5		

สถานีฝน	Station	วันที่และจำนวนน้ำฝนเป็นมิลลิเมตร Date and amount of rainfall in m.m. มี.ค.- เม.ย. Mar.- Apr.							ฝนรวม ม.ม. Total m.m.	ฝนรวมตั้งแต่ 1 ม.ค. Accumulative rain-fall Since Jan. 1	
		30	31	1	2	3	4	5		ฝนจริง Actual	สูง(+)ต่ำ(-) กว่าปกติ Above(+) Below(-) Normal
3.อ.บ้านบึง	Ban Bung								0.0		
4.อ.พานทอง	Phan Thong								0.0		
5.อ.ศรีราชา	Si Racha								0.0		
6.อ.สีชัง	Si Chang*								0.0		
7.อ.สัตหีบ	Sattahip*								0.0	209.2	+ 62.3
8.จ.ระยอง	Rayong*								0.0	53.5	- 51.2
9.อ.บ้านค่าย	Ban Khai								0.0		
10.อ.แกลง	Klaeng								0.0		
11.จ.จันทบุรี	Chanthaburi*	2.0							2.0	107.9	- 94.3
12.อ.โป่งน้ำร้อน	Pong Namron								0.0		
13.อ.ท่าใหม่	Tha Mai								0.0		
14.อ.มะขาม	Makham	10.2							10.2		
15.จ.ตราด	Trat								0.0	228.9	- 19.4
16.อ.เขาสมิง	Khao Saming	10.2							10.2		
17.อ.แหลมงอบ	Laem Ngop								0.0		
18.อ.คลองใหญ่	Khlong Yai*	T							T	175.4	-139.6
อ่าวไทยฝั่งตะวันตก	Gulf of Thailand West Coast										
1.จ.เพชรบุรี	Phetburi								0.0	12.4	- 25.2
2.อ.บ้านแหลม	Ban Laem								0.0		
3.จ.ประจวบคีรีขันธ์	Prachuap Khirikhan*								0.0	238.2	+ 97.0
4.อ.หัวหิน	Hua Hin*							8.3	8.3	115.3	+ 47.7
5.จ.ชุมพร	Chumphon*		0.2						0.2	309.1	+ 43.0
6.อ.ท่าแซะ	Tha Sae								0.0		
7.อ.สวี	Sawi								0.0		
8.อ.หลังสวน	Lang Suan								0.0		
9.จ.สุราษฎร์ธานี	Bandon*								0.0	71.7	- 52.5
10.อ.ไชยา	Chaiya								0.0		
11.อ.บ้านนาสาร	Ban Nasan								0.0		
12.จ.นครศรีธรรมราช	Nakhon Si Thammarat*								0.0	411.6	- 35.4
13.อ.สิชล	Sichon								0.0		
14.อ.ฉวาง	Chawang								0.0		
15.อ.ร่อนพิบูลย์	Ron Phibun								0.0		
16.อ.ทุ่งสง	Thung Song								0.0		
17.อ.ปากพนัง	Pak Phanang								0.0		
18.จ.พัทลุง	Phatthalung								0.0	302.9	- 17.2
19.อ.เขาไชยสน	Khao Chai Son								0.0		
20.จ.สงขลา	Songkhla*								0.0	378.0	+ 86.5
21.อ.รัตภูมิ	Rattaphum								0.0		

สถานีฝน	Station	วันที่และจำนวนน้ำฝนเป็นมิลลิเมตร Date and amount of rainfall in m. m. มี.ค.- เม.ย. Mar.- Apr.							ฝนรวม มม. Total m. m.	ฝนรวมตั้งแต่ 1 ม.ค. Accumulative rain-fall Since Jan. 1	
		30	31	1	2	3	4	5		ฝนจริง Actual	สูง(+)ต่ำ(-) กว่าปกติ Above(+) Below(-) Normal
22.อ.หาดใหญ่	Hat Yai								0.0		
23.อ.สะเดา	Sadao								0.0		
24.จ.ปัตตานี	Pattani								0.0	120.3	- 6.1
25.อ.หนองจิก	Nong Chik								0.0		
26.อ.ยะหริ่ง	Yaring								0.0		
27.อ.ปะนาเระ	Panare								0.0		
28.จ.ยะลา	Yala								0.0		
29.จ.นราธิวาส	Narathiwat*		8.1						8.1	467.9	- 95.6
30.อ.ตากใบ	Tak Bai								0.0		
31.อ.ยี่งอ	Yi Ngo								0.0		
<u>ภาคใต้ฝั่งตะวันตก</u>	<u>Southern Part West Coast</u>										
1.จ.ระนอง	Ranong*								0.0	83.1	- 96.7
2.อ.กระบุรี	Kraburi								0.0		
3.จ.พังงา	Phang Nga				12.9				12.9	156.5	-140.7
4.อ.ตะกั่วป่า	Takua Pa					8.6			8.6		
5.อ.ตะกั่วทุ่ง	Takua Thung				15.8				15.8		
6.อ.ท้ายเหมือง	Thai Muang				27.4				27.4		
7.จ.ภูเก็ต	Phuket*	..	..	..	..	..	..	..	..		
8.สนามบินภูเก็ต	Phuket Airport*				8.6				8.6	152.7	- 12.2
9.จ.กระบี่	Krabi								0.0		
10.อ.คลองท่อม	Khlong Thom			9.5					9.5		
11.สนามบินตรัง	Trang Airport*			23.6					23.6	63.2	-167.0
12.อ.ปะเหลียน	Pa Lian								0.0		
13.อ.สิเกา	Si Kao								0.0		
14.อ.ย่านตาขาว	Yan Ta Khao			6.1					6.1		
15.จ.สตูล	Satun								0.0	2.6	-180.7
16.อ.ละงู	La Ngu								0.0		

<u>หมายเหตุ</u>				<u>Remark</u>			
	ช่องว่าง	=	ไม่มีฝน		Blank	=	No rain
	*	=	สถานีตรวจอากาศ		*	=	Synoptic Station
	T	=	ฝนเล็กน้อยวัดไม่ได้		T	=	Trace
	..	=	ไม่มีรายงาน		..	=	No report

อุณหภูมิสูงสุดและต่ำสุดประจำวันที่ ๓๐ มี.ค. ถึง ๕ เม.ย. ๒๕๐๗

Daily Max. and Min. Temperature Mar. 30 – Apr. 5, 1964

สถานี	Station	อุณหภูมิสูงสุดและต่ำสุดเป็นองศา ซ. Max. and Min. Temperature in degree C.							สูงสุด เฉลี่ย, ต่ำสุด Average Max. Min.	เฉลี่ยใน สัปดาห์ Weekly Mean	ค่าปรกติ ประจำเดือน Monthly Normal
		30	31	1	2	3	4	5			
ภาคเหนือ	**Northern Part**										
เชียงราย	Chiangrai	32.6 17.5	35.2 16.9	34.8 18.2	34.0 16.4	35.0 17.6	36.2 18.4	.. 18.4	34.6 17.6	26.1	27.2
แม่ฮ่องสอน	Mae Hongson	36.1 19.9	39.4 18.8	36.5 20.0	36.4 19.7	37.0 20.1	38.0 20.7	39.6 23.3	37.6 20.4	29.0	29.0
ปาย	Pai	.. ..	.. ..	.. ..	.. ..	.. ..	.. ..	.. ..	.. ..	..	..
ขุนยวม	Khun Yuam	.. ..	.. ..	.. ..	.. ..	.. ..	.. ..	.. ..	.. ..	..	..
แม่สะเรียง	Mae Sariang	37.3 19.0	36.9 18.8	36.6 18.5	36.7 18.3	37.4 19.0	37.6 18.9	38.0 19.6	37.2 18.9	26.1	29.7
เชียงใหม่	Chiangmai	35.7 21.6	36.2 19.0	37.2 18.2	36.5 16.5	36.7 19.5	37.2 21.0	37.8 20.1	36.8 19.4	28.1	28.3
ฝาง	Fang	35.2 16.5	14.0	36.0 ..	34.3 15.0	11.3	.. ..	.. ..	14.2	..	..
ลำปาง	Lampang	37.3 21.8	37.8 20.8	37.7 19.0	38.6 19.3	39.0 21.0	38.8 22.4	39.3 21.4	38.4 20.3	29.6	29.0
น่าน	Nan	34.2 21.1	35.4 20.5	37.6 20.8	38.4 19.5	37.7 20.5	38.6 21.1	39.9 20.3	37.5 20.5	29.0	26.0
แพร่	Phrae	37.4 20.9	37.4 19.5	36.5 23.2	37.8 20.2	38.1 18.9	38.0 20.6	38.8 20.7	37.7 20.6	29.2	29.7
อุตรดิตถ์	Uttaradit	38.6 23.9	37.9 23.5	38.6 23.0	38.6 22.0	39.2 22.4	40.0 22.0	40.2 21.0	39.0 22.5	30.8	30.9
ตาก	Tak	37.6 27.0	38.5 25.0	37.7 24.3	38.3 25.3	37.5 26.9	37.8 27.1	39.2 25.8	38.1 25.9	32.0	31.7
เขื่อนภูมิพล	Bhumibol Dam	38.4 ..	.. 23.4	.. ..	.. ..	.. ..	.. ..	.. ..	.. ..	..	..
แม่สอด	Mae Sot	36.1 20.8	36.3 21.4	36.4 20.6	36.6 19.8	35.8 21.3	36.0 20.2	36.8 20.0	36.3 20.6	28.5	29.9
พิษณุโลก	Phitsanulok	37.5 25.3	37.0 25.0	37.8 25.4	37.8 25.0	38.7 25.4	38.2 25.1	38.8 24.4	38.0 25.1	31.6	30.5
เพชรบูรณ์	Phetchabun	36.2 24.1	35.6 23.9	36.5 ..	37.8 21.0	38.4 22.8	38.5 24.4	39.0 22.8	37.4 23.2	30.3	29.8
ภาคตะวันออกเฉียงเหนือ	**Northeastern Part**										
เลย	Loei	33.5 21.4	33.7 21.1	35.0 20.6	36.0 19.9	36.8 20.7	37.9 19.8	38.0 19.8	35.8 20.3	28.1	26.7
อุดรธานี	Udon Thani	30.6 22.8	30.2 21.2	31.4 22.8	34.1 21.3	35.0 23.0	39.1 22.8	37.0 22.9	34.0 22.4	28.2	29.7
นครพนม	Nakhon Phanom	31.2 21.6	28.5 21.6	28.2 21.5	32.6 20.3	33.4 23.3	36.4 24.5	37.4 23.9	32.5 22.4	27.5	29.1
มุกดาหาร	Mukdahan	34.4 22.8	30.8 22.9	32.7 23.5	33.2 21.5	35.6 23.0	36.6 24.0	37.0 25.0	34.3 23.1	28.7	29.7
สกลนคร	Sakon Nakhon	32.7 22.1	30.0 21.5	30.5 22.3	32.6 21.0	36.5 22.4	37.5 23.7	38.1 24.0	34.0 22.5	28.3	29.3
ขอนแก่น	Khon Kaen	35.0 24.6	33.3 23.2	36.7 23.5	37.6 23.9	38.0 25.5	39.7 24.4	39.4 25.0	37.1 24.1	30.6	30.0
ร้อยเอ็ด	Roi Et	35.0 24.2	32.5 25.0	33.6 24.2	35.4 22.5	36.0 25.0	36.0 23.5	36.7 26.1	35.1 23.9	29.5	30.1
ชัยภูมิ	Chaiyaphum	35.0 23.7	33.0 22.3	35.6 22.9	37.1 23.4	37.7 24.1	37.6 23.6	37.8 22.9	36.3 23.4	29.9	..
อุบลราชธานี	Ubon Ratchathani	35.9 26.1	33.8 24.5	35.0 23.8	36.6 23.0	35.6 24.5	37.2 25.3	38.0 25.3	36.0 24.6	30.3	29.7
สุรินทร์	Surin	35.4 23.6	34.9 23.0	35.2 21.8	38.5 22.2	36.3 23.5	36.3 23.0	37.4 24.0	36.2 23.0	29.6	30.2
นครราชสีมา	Nakhon Ratchasima	37.0 23.6	37.6 22.0	37.6 23.8	38.6 24.3	38.0 23.4	38.7 22.7	38.5 23.2	38.0 23.3	30.7	29.8

สถานี	Station	อุณหภูมิสูงสุดและต่ำสุดเป็นองศา ซ. Max. and Min. Temperature in degree C. 30	31	1	2	3	4	5	สูงสุดเฉลี่ยและต่ำสุดเฉลี่ย Average Max. Min.	เฉลี่ยในสัปดาห์ Weekly Mean	ค่าปกติประจำเดือน Monthly Normal
ภาคกลาง	Central Part										
นครสวรรค์	Nakhon Sawan	39.1 26.4	39.0 26.3	38.2 ..	39.2 25.7	41.0 26.4	40.5 25.8	40.3 25.8	39.6 26.1	32.9	31.1
ลพบุรี	Lopburi	37.8 25.0	37.3 26.0	37.5 25.1	35.8 24.5	38.6 25.4	38.9 25.5	39.2 25.0	38.3 25.2	31.8	30.4
สุพรรณบุรี	Suphanburi	38.3 22.9	37.0 25.2	37.2 24.8	38.0 23.6	39.9 24.6	39.1 24.4	39.5 24.2	38.3 24.2	31.3	30.9
กาญจนบุรี	Kanchanaburi	38.9 24.7	38.7 25.6	38.1 25.1	38.6 24.7	38.8 25.2	38.5 24.4	39.8 24.1	38.9 24.8	31.9	31.1
ปราจีณบุรี	Prachinburi	37.0 25.6	37.2 25.6	37.8 25.1	38.8 23.5	38.3 24.9	39.2 25.6	39.2 24.5	38.2 24.8	31.5	29.9
อรัญประเทศ	Aranyaprathet	36.0 25.2	37.5 25.0	39.5 25.0	39.0 24.5	37.8 24.2	38.8 24.5	39.3 24.2	38.3 24.7	31.5	29.9
พระนคร	Bangkok	33.1 26.2	34.0 26.8	33.5 26.4	34.4 25.3	34.5 26.9	34.6 26.6	34.5 25.8	34.1 26.3	30.2	30.0
ดอนเมือง	Don Muang	34.5 25.4	34.4 26.6	34.2 25.8	35.0 24.4	35.1 26.7	35.2 25.7	35.5 24.5	34.8 25.6	30.2	30.1
ป้อมพระจุลฯ	Pom Phrachun	32.6 25.8	32.7 26.0	32.8 26.3	33.0 26.9	32.9 27.0	32.8 27.2	32.6 27.0	32.8 26.6	29.7	..
อ่าวไทยฝั่งตะวันออก	Gulf of Thailand, East Coast										
ชลบุรี	Chonburi	33.5 25.8	33.8 26.5	33.5 24.6	34.4 23.5	33.6 25.7	34.8 26.5	35.0 24.8	34.1 25.6	29.9	29.3
เกาะสีชัง	Ko Sichang	32.9 27.6	32.7 27.8	32.7 26.6	32.8 27.0	33.5 27.7	33.3 27.5	33.0 26.5	32.8 27.2	30.0	..
สัตหีบ	Sattahip	36.1 25.5	31.0 27.3	36.5 26.5	37.1 24.6	37.0 27.2	36.3 26.6	37.4 26.4	33.9 26.3	31.1	30.5
ระยอง	Rayong	32.3 25.6	32.3 28.2	33.0 27.0	.. 24.4	.. ..	33.0 ..	.. 27.8	32.7 26.7	29.7	..
บ้านเพ	Ban Phe	32.5 ..	33.5 24.8	33.4 26.4	.. 23.7	33.2 ..	34.4 22.6	.. 23.0	33.4 24.1	28.8	..
จันทบุรี	Chanthaburi	33.6 23.8	33.2 23.5	34.2 22.9	33.2 22.7	33.8 24.4	33.6 23.7	34.0 22.5	33.5 23.4	28.5	28.5
แหลมงอบ	Laem Ngop	31.7 ..	32.9 23.6	33.4 24.4	.. 24.6	.. ..	.. ..	.. ..	.. ..	..	..
คลองใหญ่	Khlong Yai	32.7 24.8	33.5 23.8	33.7 23.9	33.9 24.0	.. 24.9	34.0 25.8	33.5 ..	33.6 24.5	29.1	27.7
อ่าวไทยฝั่งตะวันตก	Gulf of Thailand, West Coast										
หัวหิน	Hua Hin	33.6 24.2	34.0 25.3	32.7 24.2	32.6 23.3	33.7 24.6	32.8 25.0	32.5 23.5	33.1 24.2	28.7	28.6
ประจวบคีรีขันธ์	Prachuap Khirikhan	33.5 22.1	33.5 22.5	33.5 21.8	33.8 22.4	33.6 22.2	33.6 20.8	34.4 22.2	33.7 22.0	27.9	28.7
ชุมพร	Chumphon	32.3 22.9	31.8 23.3	32.4 21.6	32.1 23.4	.. 21.6	32.7 20.6	.. 21.3	32.2 22.1	27.2	28.4
สุราษฎร์ธานี	Bandon	35.0 20.2	32.0 18.7	33.6 21.2	34.4 22.9	34.1 21.6	34.8 20.8	.. 21.4	34.1 21.0	27.6	29.0
นครศรีธรรมราช	Nakhon Si Thammarat	32.6 22.6	32.6 21.6	33.0 23.3	33.2 23.4	33.8 21.6	34.0 22.6	33.4 20.8	33.2 22.3	27.8	28.1
สงขลา	SongKhla	31.2 25.5	31.9 23.5	31.6 25.7	31.5 25.9	31.9 24.0	31.7 23.6	31.8 22.1	31.6 24.4	28.0	28.6
นราธิวาส	Narathiwat	32.3 22.5	33.0 23.0	32.0 25.0	31.4 24.7	31.3 23.5	31.6 23.5	32.2 22.7	32.0 23.8	27.8	27.7
ภาคใต้ฝั่งตะวันตก	Southern Part, West Coast										
ระนอง	Ranong	33.3 21.9	34.5 22.5	34.0 21.4	35.0 23.6	33.4 21.5	33.5 21.3	34.4 22.8	34.0 22.1	28.1	28.4
ภูเก็ต	Phuket	34.2 22.4	34.0 24.5	33.8 22.0	33.1 24.4	32.3 24.4	33.0 24.8	32.9 24.4	33.3 23.8	28.6	28.5
ตรัง	Trang	36.3 21.1	36.0 20.7	36.4 21.6	36.0 21.9	36.6 23.1	37.4 22.1	37.0 22.7	36.5 21.9	29.2	28.9

[illegible] จำกัดเดิมรายงานอากาศ [illegible] จำกัดเดิมรายงานอากาศ [illegible] ๑๓/๒๔๐๗ เนื่องจากได้รับรวบงานภายหลัง

Correction in Weekly Weather Report No.13/1964 for late report rainfall data

สถานีฝน	Station	วันที่และจำนวนน้ำฝนเป็นมิลลิเมตร Date and amount of rainfall in m.m. มีนาคม March 26	27	28	29	ฝนรวม ม.ม. Total m.m.	ฝนรวมตั้งแต่ 1 ม.ค. Accumulative rain-fall [illegible] Jan. ฝนจริง Actual	[illegible] Above(+) Below(-) Normal
ภาคเหนือ	Northern Part							
๑.จ.เชียงราย	Chiangrai*				3.4	3.4	16.3	- 20.3
๒.อ.เทิง	Thoeng				4.2	6.6		
๓.อ.แม่สรวย	Mae Sruai				8.7	11.5		
๑๓.อ.ฝาง	Fang				0.5	0.5		
ภาคตะวันออกเฉียงเหนือ	Northeastern Part							
๓.อ.เชียงคาน	Chiangkhan				0.6	0.6		
๕.จ.หนองคาย	Nong Khai				6.7	6.7	44.4	- 15.5
๖.อ.บึงกาฬ	Bung Kan				12.3	50.8		
๘.อ.ท่าบ่อ	Tha Bo				4.0	4.0		
๙.จ.อุดรธานี	Udon Thani*				0.6	12.4	155.4	+112.5
๑๐.อ.บ้านผือ	Ban Phu				6.3	6.3		
๑๒.อ.อุทุมพรพิสัย	Uthumphon PHisai				6.3	6.3		
๑๖.จ.อุบลราชธานี	Ubon Ratchathani*				2.2	35.5	53.7	- 7.0
อ่าวไทยฝั่งตะวันออก	Gulf of Thailand East Coast							
๑๖.อ.เขาสมิง	Khao Saming				5.7	28.8		
อ่าวไทยฝั่งตะวันตก	Gulf of Thailand West Coast							
๖.อ.ท่าแซะ	Tha Sae			21.1		71.6		

พิมพ์ที่โรงพิมพ์กรมอุตุนิยมวิทยา
สำนักนายกรัฐมนตรี
นาวาโท ธำรง กิติสิน
ผู้พิมพ์ผู้โฆษณา ๒๕๐๗

กรมอุตุนิยมวิทยา สำนักนายกรัฐมนตรี

รายงานอากาศประจำสัปดาห์ ระหว่างวันที่ ๖ ถึง ๑๒ เมษายน ๒๕๐๗

และ

การคาดหมายลักษณะอากาศ ระหว่างวันที่ ๑๓ ถึง ๑๙ เมษายน ๒๕๐๗

ฉบับที่ ๑๕ / ๒๕๐๗

พลเรือโท สนิธ เวสารัชชนันท์

อธิบดีกรมอุตุนิยมวิทยา

METEOROLOGICAL DEPARTMENT

OFFICE OF THE PRIME MINISTER

BANGKOK THAILAND

WEEKLY WEATHER REPORT

DURING THE PERIOD APRIL 6 — 12, 1964

AND

WEATHER OUTLOOK

DURING APRIL 13 — 19, 1964

No. 15/1964

Sanit Vesa — rajananda

Vice Admiral, Director General

การคาดหมายลักษณะอากาศใน ๗ วันข้างหน้า
ตั้งแต่วันที่ ๑๓ – ๑๙ เม.ย.๒๕๐๗
ลักษณะทั่วไป

ลมฝ่ายใต้หรือลมตะเภาจะพัดเข้าสู่ประเทศไทยตั้งแต่ภาคกลางขึ้นไปตลอดสัปดาห์นี้

ภาคเหนือ ภาคตะวันออกเฉียงเหนือ	คาดว่า อากาศโปร่งเป็นส่วนมากในครึ่งแรกของสัปดาห์ ส่วนในครึ่งหลังของสัปดาห์จะมีฝนหรือพายุฝนฟ้าคนองเป็นบางแห่ง
ภาคกลาง อ่าวไทย ฝั่งตะวันออก	คาดว่า อากาศโปร่งเกือบตลอดสัปดาห์ เว้นแต่ในตอนปลายสัปดาห์จะมีฝนหรือพายุฝนฟ้าคนองเป็นบางแห่ง
ภาคใต้	คาดว่า ตลอดสัปดาห์ส่วนมากอากาศโปร่ง แต่จะมีฝนเล็กน้อยเป็นบางแห่งทางภาคใต้ฝั่งตะวันออก
พระนคร และ ธนบุรี	คาดว่า โดยทั่วไปอากาศโปร่ง แต่จะมีฝนหรือเป็นพายุฝนฟ้าคนองในตอนปลายสัปดาห์

กรมอุตุนิยมวิทยา
๑๓ / ๔ / ๒๕๐๗

Weather Outlook for the next seven days
From April 13 - 19, 1964

General Situation

The southerly winds will prevail over Upper Thailand during this week.

Northern Part: Northeastern Part:	Mainly fair in the first half of the week while isolated showers or thunderstorms in the second half.
Central Part: Gulf of Thailand, East Coast:	Fair throughout the week except isolated showers or thunderstorms towards the end of the week.
Southern Part:	Mainly fair except for light showers along the east coast throughout the week.
Bangkok and Thonburi:	Generally fair except for showers or thunderstorms towards the end of the week.

Meteorological Department.
13 / 4 / 1964

สรุปลักษณะอากาศทั่วไปในรอบสัปดาห์
ระหว่างวันที่ ๖ – ๑๒ เม.ย.๒๕๐๗

๑. บริเวณความกดอากาศสูงในประเทศจีนได้มีกำลังแรงขึ้นและแผ่ลงมาถึงประเทศไทย เบา ๆ สองครั้ง คือครั้งแรกในวันที่ ๗ – ๘ เม.ย. และครั้งหลังในวันที่ ๑๑ – ๑๒ เม.ย.๐๗

๒. มีฝนเล็กน้อยเป็นบางแห่งในทุกภาคของประเทศ โดยมีฝนในภาคตะวันออกเฉียงเหนือมากกว่าในภาคอื่น ๆ

๓. ในระหว่างสัปดาห์ อุณหภูมิสูงสุดในภาคต่าง ๆ ของประเทศ ปรากฏดังนี้:–

ภาคเหนือ	๔๑.๒ ซ.ที่ จ.ตาก	เมื่อวันที่ ๗ เม.ย.
ภาคตะวันออกเฉียงเหนือ	๔๐.๒ ซ.ที่ จ.นครราชสีมา	" ๖ "
ภาคกลาง	๔๑.๒ ซ.ที่ จ.นครสวรรค์	" ๗ "
อ่าวไทย ฝั่งตะวันออก	๓๗.๗ ซ.ที่ อ.สัตหีบ จ.ชลบุรี	" ๖ "
อ่าวไทย ฝั่งตะวันตก	๓๖.๒ ซ.ที่ จ.สุราษฎร์ธานี	" ๙ "
ภาคใต้ ฝั่งตะวันตก	๓๗.๔ ซ.ที่ จ.ตรัง	" ๗ "
พระนคร และ ธนบุรี	๓๖.๔ ซ.	" ๙ "

กรมอุตุนิยมวิทยา

๑๓ / ๔ / ๒๕๐๗

General Situation

Period April 6 - 12, 1964

1. High pressure areas over China had intensified and slightly spread southward to Thailand two times. The first time was on April 7 - 8, and the last time was on April 11 - 12.

2. Light rain isolated throughout the country with better distribution over the Northeastern Part than the other ones.

3. During the week, the highest temperatures in the various parts of Thailand were as follows:-

Northern Part:	41.2 C.at Tak	on Apr.7,1964
Northeastern Part:	40.2 C.at Nakhon Ratchasima	" 6 "
Central Part:	41.2 C.at Nakhon Sawan	" 7 "
Gulf of Thailand,East Coast:	37.7 C.at Sattahip	" 6 "
Gulf of Thailand,West Coast:	36.2 C.at Bandon	" 9 "
Southern Thailand,West Coast:	37.4 C.at Trang	" 7 "
Bangkok and Thonburi:	36.4 C.	" 9 "

Meteorological Drpartment.
13 / 4 / 1964

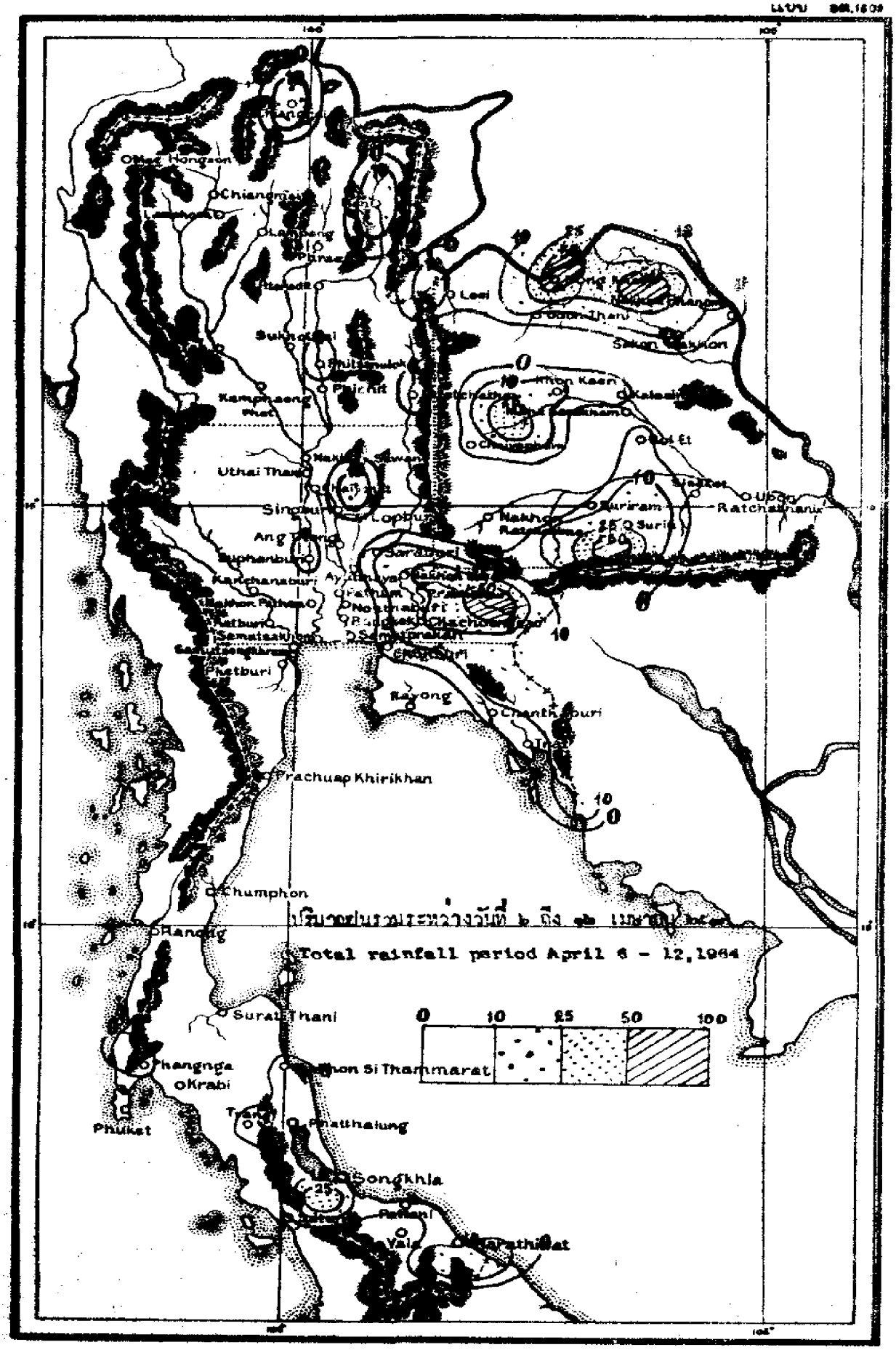
Mae Hongson
Chiangmai
Lampang
Phrae
Loei
Sakon Nakhon
Khon Kaen
Kalasin
Phichit
Kamphaeng Phet
Uthai Thani
Singburi
Lopburi
Ang Thong
Suphanburi
Kanchanaburi
Nakhon Pathom
Ratburi
Samatsakhon
Phetburi
Nakhon Ratchasima
Suriram
Surin
Ubon Ratchathanik
Ayutthaya
Pathum
Nonthaburi
Samutprakan
Rayong
Chanthaburi
Prachuap Khirikhan
Chumphon
Ranong
Surat Thani
Phangnga
Krabi
Phuket
Phatthalung
Songkhla
Pattani
Yala
Narathiwat
Total rainfall period April 6 - 12, 1964
0
10
25
50
100

สถานีฝน	Station	วันที่และจำนวนน้ำฝนเป็นมิลลิเมตร Date and amount of rainfall in m.m. เมษายน April 6	7	8	9	10	11	12	ฝนรวม มม. Total m.m.	ฝนรวมตั้งแต่ 1 ม.ค. Accumulative rain-fall Since Jan. 1 ฝนจริง Actual	สูง(+)ต่ำ(-) กว่าปกติ Above(+) Below(-) Normal
ภาคเหนือ	Northern Part										
1.จ.เชียงราย	Chiangrai *							14.4	14.4	32.3	- 22.0
2.อ.แม่สาย	Mae Sai								0.0		
3.อ.เชียงแสน	Chiangsaen								0.0		
4.อ.แม่จัน	Mae Chan								0.0		
5.อ.เชียงของ	Chiangkhong								0.0		
6.อ.เทิง	Thoeng								0.0		
7.อ.แม่สรวย	Mae Sruai								0.0		
8.อ.เชียงคำ	Chiangkham								0.0		
9.อ.พาน	Phan								0.0		
10.อ.เวียงป่าเป้า	Wiang Pa Pao								0.0		
11.อ.พะเยา	Phayao								0.0		
12.จ.แม่ฮ่องสอน	Mae Hongson*								0.0	4.3	- 34.5
13.อ.ปาย	Pai*	..	..	..	..	..	..	..	..		
14.อ.ขุนยวม	Khun Yuam								0.0		
15.อ.แม่สะเรียง	Mae Sariang*								0.0	8.9	- 49.4
16.จ.เชียงใหม่	Chiangmai*								0.0	14.[illegible]	- 46.1
17.อ.ฝาง	Fang								0.0		
18.อ.เชียงดาว	Chiangdao								0.0		
19.อ.แม่แตง	Mae Taeng								0.0		
20.อ.ดอยสะเก็ด	Doi Saket								0.0		
21.อ.หางดง	Hang Dong								0.0		
22.อ.สันทราย	San Sai								0.0		
23.อ.สันป่าตอง	San Pa Tong								0.0		
24.อ.สันกำแพง	San Kamphaeng								0.0		
25.อ.จอมทอง	Chom Thong								0.0		
26.อ.ฮอด	Hot								0.0		
27.จ.ลำพูน	Lamphun								0.0		
28.จ.ลำปาง	Lampang*								0.0	1.4	- 80.5
29.อ.แจ้ห่ม	Chae Hom								0.0		
30.อ.สบปราบ	Sop Prap								0.0		
31.อ.เกาะคา	Ko Kha								0.0		
32.อ.เถิน	Thoen								0.0		
33.จ.แพร่	Phrae								0.0		
34.สนามบินแพร่	Phrae Airport*								0.0	19.6	- 80.2
35.อ.สูงเม่น	Sung Men								0.0		
36.จ.น่าน	Nan*				T		T	22.4	22.4	34.6	- 62.4
37.อ.ทุ่งช้าง	Thung Chang								0.0		

สถานีฝน	Station	วันที่และจำนวนน้ำฝนเป็นมิลลิเมตร Date and amount of rainfall in m. m. เมษายน April 6	7	8	9	10	11	12	ฝนรวม มม. Total m. m.	ฝนรวมตั้งแต่ 1 ม.ค. Accumulative rain-fall Since Jan. 1 ฝนจริง Actual	สูง(+)ต่ำ(-) กว่าปกติ Above(+) Below(-) Normal
38.อ.นาน้อย	Na Noi								0.0		
39.จ.อุตรดิตถ์	Uttaradit*								0.0	14.5	- 78.3
40.อ.ลับแล	Lap Lae								0.0		
41.อ.น้ำปาด	Nam Pat								0.0		
42.จ.ตาก	Tak								0.0		
43.สนามบินตาก	Tak Airport*								0.0	31.3	- 6.4
44.อ.บ้านตาก	Ban Tak								0.0		
45.อ.แม่สอด	Mae Sot*								0.0	13.2	- 34.7
46.เขื่อนภูมิพล	Bhumibol Dam*								0.0		
47.จ.สุโขทัย	Sukhothai								0.0	5.6	- 82.7
48.อ.สวรรคโลก	Sawankhalok								0.0		
49.อ.กงไกรลาศ	Kongkrailat								0.0		
50.จ.พิษณุโลก	Phitsanulok*							2.3	2.3	2.4	-100.1
51.อ.พรหมพิราม	Phrom Phiram								0.0		
52.อ.วังทอง	Wang Thong								0.0		
53.จ.กำแพงเพชร	Kamphaeng Phet								0.0	7.6	- 41.1
54.จ.พิจิตร	Phichit								0.0	8.9	- 67.5
55.อ.บางมูลนาค	Bang Munnak								0.0		
56.อ.ตะพานหิน	Taphanhin								0.0		
57.จ.เพชรบูรณ์	Phetchabun*							0.7	0.7	14.5	-115.9
58.อ.หล่มเก่า	Lom Kao								0.0		
59.อ.หล่มสัก	Lom Sak								0.0		
60.อ.ชนแดน	Chon Daen								0.0		
<u>ภาคตะวันออกเฉียงเหนือ</u>	<u>Northeastern Part</u>										
1.จ.เลย	Loei*						3.6		3.6	59.9	- 80.8
2.อ.ท่าลี่	Tha Li						10.1		10.1		
3.อ.เชียงคาน	Chiangkhan					1.8	1.0		2.8		
4.อ.ด่านซ้าย	Dan Sai								0.0		
5.จ.หนองคาย	Nong Khai		0.8		40.6		36.7		78.1	145.1	+ 68.7
6.อ.บึงกาฬ	Bung Kan		3.2	13.6					16.8		
7.อ.โพนพิสัย	Phon Phisai								26.1 ~~0.0~~		
8.อ.ท่าบ่อ	Tha Bo						16.5		16.5		
9.จ.อุดรธานี	Udon Thani*			T			7.1	1.1	8.2	202.4	+125.1
10.อ.บ้านผือ	Ban Phu		9.8						26.6 ~~9.8~~		
11.อ.หนองหาน	Nong Han								0.0		
12.จ.สกลนคร	Sakon Nakhon*				T		13.0		13.0	89.4	- 11.7
13.อ.วานรนิวาส	Wanon Niwat			56.0			22.0		78.0		
14.อ.พรรณานิคม	Phanna Nikhom						10.7		10.7		

สถานีฝน	Station	วันที่และจำนวนน้ำฝนเป็นมิลลิเมตร Date and amount of rainfall in m. m. เมษายน April							ฝนรวม มม. Total m. m.	ฝนรวมตั้งแต่ 1 ม.ค. Accumulative rain-fall Since Jan. 1	
		6	7	8	9	10	11	12		ฝนจริง Actual	ต่ำ(+)ต่ำ(-) กว่าปกติ Above(+) Below(-) Normal
15.จ.นครพนม	Nakhon Phanom*						6.0		6.0	92.9	- 43.2
16.อ.บ้านแพง	Ban Phaeng								0.0		
17.อ.ท่าอุเทน	Tha Uten						9.3		9.3		
18.อ.นาแก	Na Kae								0.0		
19.อ.ธาตุพนม	That Phanom								0.0		
20.อ.มุกดาหาร	Mukdahan*		T	0.2					0.2	87.8	+ 21.6
21.จ.ชัยภูมิ	Chaiyaphum*			2.2					2.2	94.1	+ 4.7
22.อ.ภูเขียว	Phu Khieo						27.1		27.1		
23.อ.เกษตรสมบูรณ์	Kaset Sombun								0.0		
24.อ.คอนสวรรค์	Khon Sawan								0.0		
25.อ.จตุรัส	Chaturat								0.0		
26.อ.บำเหน็จณรงค์	Bamnet Narong								0.0		
27.จ.ขอนแก่น	Khon Kaen*						20.0		20.0	45.0	- 52.1
28.อ.น้ำพอง	Nam Phong								0.0		
29.อ.ภูเวียง	Phu Wiang								0.0		
30.อ.ชุมแพ	Chum Phae						24.0		24.0		
31.อ.ชนบท	Chonnabot								0.0		
32.อ.มัญจาคีรี	Mancha Khiri								0.0		
33.อ.พล	Phon								0.0		
34.จ.มหาสารคาม	Maha Sarakham								0.0	31.1	- 35.6
35.อ.พยัคฆภูมิพิสัย	Phayakkhaphum Phisai								0.0		
36.อ.บรบือ	Borabu								0.0		
37.จ.กาฬสินธุ์	Kalasin						4.5		4.5	22.8	- 84.1
38.อ.สหัสขันธ์	Sahatsakhan								0.0		
39.อ.ยางตลาด	Yang Talat								0.0		
40.อ.กันทรวิชัย	Kanthara Wichai				4.7				4.7		
41.อ.กมลาไสย	Kamalasai								0.0		
42.จ.ร้อยเอ็ด	Roi Et*						3.0		3.0	64.3	- 24.1
43.อ.โพนทอง	Phon Thong								0.0		
44.อ.เสลภูมิ	Selaphum								0.0		
45.อ.ธวัชบุรี	Thawatburi								0.0		
46.อ.จตุรพักตรพิมาน	Chaturaphak Phiman								0.0		
47.อ.เกษตรวิสัย	Kaset Wisai								0.0		
48.อ.สุวรรณภูมิ	Suwannaphum			9.1					9.1		
49.จ.นครราชสีมา	Nakhon Ratchasima*								0.0	33.6	- 80.7
50.อ.บัวใหญ่	Bua Yai								0.0		
51.อ.พิมาย	Phimai								0.0		
52.อ.จักราช	Chakkarat								0.0		

สถานีฝน	Station	วันที่และจำนวนน้ำฝนเป็นมิลลิเมตร Date and amount of rainfall in m.m. เมษายน April 6	7	8	9	10	11	12	ฝนรวม มม. Total m.m.	ฝนรวมตั้งแต่ 1 ม.ค. Accumulative rain-fall Since Jan. 1 ฝนจริง Actual	สูง(+)ต่ำ(-) กว่าปกติ Above(+) Below(-) Normal
53.อ.โชคชัย	Chok Chai								0.0		
54.อ.ด่านขุนทด	Dan Khunthot								0.0		
55.อ.โนนไทย	Non Thai								0.0		
56.อ.สูงเนิน	Sung Noen								0.0		
57.อ.ปักธงชัย	Pak Thong Chai								0.0		
58.อ.สีคิ้ว	Si Khiu								0.0		
59.อ.ครบุรี	Khonburi								0.0		
60.จ.บุรีรัมย์	Buriram								0.0	66.0	- 5.3
61.อ.พุทไธสง	Phut Thai Song								0.0		
62.อ.ลำปลายมาศ	Lam Plai Mat								0.0		
63.อ.นางรอง	Nang Rong	16.8							16.8		
64.อ.ประโคนชัย	Prakhon Chai								0.0		
65.จ.สุรินทร์	Surin*	T	19.0						19.0	73.5	+ 1.4
66.อ.ท่าตูม	Tha Tum								0.0		
67.อ.รัตนบุรี	Rattanaburi								0.0		
68.อ.ปราสาท	Prasat		71.6						71.6		
69.อ.สังขะ	Sangkha								0.0		
70.จ.ศรีสะเกษ	Sisaket								0.0	30.2	- 28.5
71.อ.ราษีไศล	Rasisalai								0.0		
72.อ.อุทุมพรพิสัย	Uthumphon Phisai								0.0		
73.อ.กันทรารมย์	Kanthararom								0.0		
74.อ.ขุขันธ์	Khukhan								0.0		
75.กันทราลักษณ์	Kantharalak								0.0		
76.จ.อุบลราชธานี	Ubon Ratchathani*								0.0	57.6	- 31.7
77.อ.เขมราฐ	Khemmarat								0.0		
78.อ.มหาชนะชัย	Maha Chana Chai								0.0		
79.อ.อำนาจเจริญ	Amnat Charoen								0.0		
80.อ.ยะโสธร	Yasothon								0.0		
81.อ.ตระการพืชผล	Trakan Phut Phon								0.0		
82.อ.คำเขื่อนแก้ว	Kham Khuan Kaeo								0.0		
83.อ.เขื่องใน	Khuang Nai								0.0		
84.อ.โขงเจียม	Khong Chiam								0.0		
85.อ.พิบูลมังสาหาร	Phibun Mangsahan								0.0		
86.อ.เดชอุดม	Det Udom								0.0		
<u>ภาคกลาง</u>	<u>Central Part</u>										
1.จ.นครสวรรค์	Nakhon Sawan*								0.0	34.0	- 82.2
2.อ.บรรพตพิสัย	Banphot Phisai								0.0		
3.อ.ลาดยาว	Lat Yao								0.0		

สถานีฝน	Station	วันที่และจำนวนน้ำฝนเป็นมิลลิเมตร Date and amount of rainfall in m. m. เมษายน April							ฝนรวม มม. Total m. m.	ฝนรวมตั้งแต่ 1 ม.ค. Accumulative rain-fall Since Jan. 1	
		6	7	8	9	10	11	12		ฝนจริง Actual	สูง(+)ต่ำ(-) กว่าปกติ Above(+) Below(-) Normal
4.อ.ชุมแสง	Chumsaeng								0.0		
5.อ.พยุหคีรี	Phayuha Khiri								0.0		
6.จ.อุทัยธานี	Uthai Thani								0.0	34.1	+ 17.2
7.อ.หนองฉาง	Nong Chang								0.0		
8.อ.หนองขาหย่าง	Nong Kha Yang								0.0		
9.จ.ชัยนาท	Chainat								0.0	54.6	- 46.9
10.อ.มโนรมย์	Manorom								0.0		
11.อ.วัดสิงห์	Wat Sing								0.0		
12.จ.สิงห์บุรี	Singburi								0.0	9.4	-107.5
13.อ.อินทร์บุรี	Inburi								0.0		
14.อ.บางระจัน	Bangrachan								0.0		
15.อ.พรหมบุรี	Phromburi								0.0		
16.จ.ลพบุรี	Lopburi*								0.0	37.5	- 72.3
17.อ.บ้านหมี่	Ban Mi			24.1					24.1		
18.อ.ไชยบาดาล	Chai Badan								0.0		
19.อ.ท่าวุ้ง	Tha Wung								0.0		
20.จ.สุพรรณบุรี	Suphanburi*							1.5	1.5	85.4	- 18.1
21.อ.เดิมบางนางบวช	Doembang Nangbuat								0.0		
22.อ.ศรีประจัน	Si Prachan								0.0		
23.อ.สองพี่น้อง	Song Phi Nong								0.0		
24.จ.อ่างทอง	Ang Thong								0.0	1.5	-138.1
25.อ.โพธิ์ทอง	Pho Thong								0.0		
26.อ.ไชโย	Chaiyo								0.0		
27.อ.วิเศษไชยชาญ	Wiset Chaichan								0.0		
28.อ.ป่าโมก	Pa Mok								0.0		
29.จ.สระบุรี	Saraburi								0.0	39.5	- 75.8
30.อ.หนองแค	Nong Khae			7.8					7.8		
31.อ.แก่งคอย	Kaeng Khoi								0.0		
32.จ.พระนครศรีอยุธยา	Ayutthaya								0.0	10.0	- 98.9
33.อ.บางไทร	Bang Sai								0.0		
34.อ.บางซาย	Bang Ban								0.0		
35.อ.เสนา	Sena								0.0		
36.อ.ท่าเรือ	Tha Rua								0.0		
37.อ.ผักไห่	Phak Hai								0.0		
38.อ.บางปะอิน	Sang Pa-in								0.0		
39.จ.นครนายก	Nakhon Nayok		2.1	3.2					5.3	12.6	-126.6
40.อ.ปากพลี	Pak Phli			36.4					36.4		
41.อ.บ้านนา	Ban Na		2.9	14.3					17.2		

สถานีฝน	Station	วันที่และจำนวนน้ำฝนเป็นมิลลิเมตร Date and amount of rainfall in m.m. เมษายน April 6	7	8	9	10	11	12	ฝนรวม ม.ม. Total m.m.	ฝนรวมตั้งแต่ 1 ม.ค. Accumulative rain-fall Since Jan. 1 ฝนจริง Actual	สูง(+)ต่ำ(-)กว่าปกติ Above(+) Below(-) Normal
42.จ.ปราจีนบุรี	Prachinburi*		4.7						4.7	88.4	- 75.4
43.อ.บ้านสร้าง	Ban Sang								0.0		
44.อ.ศรีมหาโพธิ์	Si Maha Pho		T						T		
45.อ.กบินทร์บุรี	Kabinburi								0.0		
46.อ.วัฒนานคร	Watthana Nakhon		63.4						63.4		
47.อ.อรัญญประเทศ	Aranyaprathet*		21.4						21.4	36.3	-123.8
48.จ.ปทุมธานี	Pathum Thani								0.0	60.0	- 51.0
49.อ.ธัญญบุรี	Thanyaburi								0.0		
50.จ.นนทบุรี	Nonthaburi								0.0	80.2	- 32.2
51.อ.บางบัวทอง	Bang Bua Thong								0.0		
52.จ.กาญจนบุรี	Kanchanaburi*								0.0	12.1	- 96.5
53.อ.ท่าม่วง	Tha Muang								0.0		
54.จ.นครปฐม	Nakhon Pathom								0.0	19.0	- 80.6
55.อ.นครชัยศรี	Nakhon Chai Si								0.0		
56.จ.ธนบุรี	Thonburi								0.0	0.0	- 53.9
57.จ.พระนคร	Bangkok*								0.0	127.0	+ 0.8
58.สนามบินดอนเมือง	Don Muang*								0.0	38.1	- 89.8
59.อ.บางเขน	Bang Khen								0.0		
60.อ.มีนบุรี	Minburi								0.0		
61.อ.ลาดกระบัง	Lat Krabang								0.0		
62.อุตุฯบางนา	Bang Na*								0.0		
63.จ.ฉะเชิงเทรา	Chachoengsao			23.9					23.9	23.9	-107.6
64.จ.ราชบุรี	Ratburi								0.0	38.1	- 29.1
65.อ.บ้านโป่ง	Ban Pong								0.0		
66.อ.ปากท่อ	Pak Tho								0.0		
67.อ.โพธาราม	Photharam								0.0		
68.จ.สมุทรสงคราม	Samut Songkhram								0.0	0.0	- 69.8
69.อ.อัมพวา	Amphawa								0.0		
70.อ.บางคนที	Bang Khonthi								0.0		
71.จ.สมุทรสาคร	Samut Sakhon								0.0	13.2	- 69.6
72.จ.สมุทรปราการ	Samut Prakan								0.0	17.8	- 91.1
73.อ.บางพลี	Bang Phli								0.0		
74.อ.พระประแดง	Phrapradaeng								0.0		
75.บางปู	Bang Pu								0.0		
76.ปัสมพระจุลฯ	Pom Phrachun*								0.0		
<u>อ่าวไทยฝั่งตะวันออก</u>	<u>Gulf of Thailand East Coast</u>										
1.จ.ชลบุรี	Chonburi*			0.6					0.6	6.1	-128.8
2.อ.พนัสนิคม	Phanat Nikhom		1.2	2.7					3.9		

สถานีฝน	Station	วันที่และจำนวนน้ำฝนเป็นมิลลิเมตร Date and amount of rainfall in m.m. เมษายน April 6	7	8	9	10	11	12	ฝนรวม ม.ม. Total m.m.	ฝนรวมตั้งแต่ 1 ม.ค. Accumulative rain-fall Since Jan.1 ฝนจริง Actual	สูง(+)ต่ำ(-) กว่าปกติ Above(+) Below(-) Normal
3.อ.บ้านบึง	Ban Bung								0.0		
4.อ.พานทอง	Phan Thong		7.8						7.8		
5.อ.ศรีราชา	Si Racha								0.0		
6.อ.สีชัง	Si Chang*								0.0		
7.อ.สัตหีบ	Sattahip*								0.0	209.2	+ 38.0
8.จ.ระยอง	Rayong*								0.0	53.5	- 69.1
9.อ.บ้านค่าย	Ban Khai								0.0		
10.อ.แกลง	Klaeng								0.0		
11.จ.จันทบุรี	Chanthaburi*		1.4					6.2	7.6	115.5	-119.1
12.อ.โป่งน้ำร้อน	Pong Namron								0.0		
13.อ.ท่าใหม่	Tha Mai								0.0		
14.อ.มะขาม	Makham								0.0		
15.จ.ตราด	Trat		7.0						7.0	225.9	- 62.1
16.อ.เขาสมิง	Khao Saming								0.0		
17.อ.แหลมงอบ	Laem Ngop								0.0		
18.อ.คลองใหญ่	Khlong Yai*	1.5	6.2			1.0		10.6	19.3	194.7	-138.3
<u>อ่าวไทยฝั่งตะวันตก</u>	<u>Gulf of Thailand West Coast</u>										
1.จ.เพชรบุรี	Phetburi								0.0	12.9	- 25.9
2.อ.บ้านแหลม	Ban Laem								0.0		
3.จ.ประจวบคีรีขันธ์	Prachuap Khirikhan*								0.0	238.3	+ 73.2
4.อ.หัวหิน	Hua Hin*								0.0	107.0	+ 34.2
5.จ.ชุมพร	Chumphon*								0.0	309.1	- 1.1
6.อ.ท่าแซะ	Tha Sae								0.0		
7.อ.สวี	Sawi								0.0		
8.อ.หลังสวน	Lang Suan								0.0		
9.จ.สุราษฎร์ธานี	Bandon*								0.0	71.7	- 61.1
10.อ.ไชยา	Chaiya								0.0		
11.อ.บ้านนาสาร	Ban Nasan								0.0		
12.จ.นครศรีธรรมราช	Nakhon Si Thammarat*				3.8				3.8	415.4	- 68.5
13.อ.สิชล	Sichon								0.0		
14.อ.ฉวาง	Chawang								0.0		
15.อ.ร่อนพิบูลย์	Ron Phibun								0.0		
16.อ.ทุ่งสง	Thung Song								0.0		
17.อ.ปากพนัง	Pak Phanang				T				T		
18.จ.พัทลุง	Phatthalung			6.1					6.1	309.0	- 40.0
19.อ.เขาไชยสน	Khao Chai Son			4.8	3.6				8.4		
20.จ.สงขลา	Songkhla*				0.6		0.5		1.1	319.1	+ 72.4
21.อ.รัตภูมิ	Rattaphum			5.7					5.7		

สถานีฝน	Station	วันที่และจำนวนน้ำฝนเป็นมิลลิเมตร Date and amount of rainfall in m.m. เมษายน April 6	7	8	9	10	11	12	ฝนรวม ม.ม. Total m.m.	ฝนรวมตั้งแต่ 1 ม.ค. Accumulative rain-fall Since Jan.1 ฝนจริง Actual	สูง(+)ต่ำ(-) กว่าปกติ Above(+) Below(-) Normal
22.อ.หาดใหญ่	Hat Yai								0.0		
23.อ.สะเดา	Sadao				34.4				34.4		
24.จ.ปัตตานี	Pattani			T	2.3				2.3	122.6	- 13.2
25.อ.หนองจิก	Nong Chik								0.0		
26.อ.ยะหริ่ง	Yaring				7.8				7.8		
27.อ.ปะนาเระ	Panare				3.8				3.8		
28.จ.ยะลา	Yala								0.0		
29.จ.นราธิวาส	Narathiwat*			1.8	3.0		3.0	0.2	8.0	475.9	-106.6
30.อ.ตากใบ	Tak Bai			10.8	4.6				15.4		
31.อ.ยี่งอ	Yi Ngo			7.3	10.9				18.2		
<u>ภาคใต้ฝั่งตะวันตก</u>	<u>Southern Part West Coast</u>										
1.จ.ระนอง	Ranong*								0.0	83.1	-140.8
2.อ.กระบุรี	Kraburi								0.0		
3.จ.พังงา	Phang Nga						3.6		3.6	160.1	-178.3
4.อ.ตะกั่วป่า	Takua Pa				1.9				1.9		
5.อ.ตะกั่วทุ่ง	Takua Thung								0.0		
6.อ.ท้ายเหมือง	Thai Muang								0.0		
7.จ.ภูเก็ต	Phuket*	..	..	..	..	..	..	..	..		
8.สนามบินภูเก็ต	Phuket Airport*				T				T	152.7	- 47.7
9.จ.กระบี่	Krabi								0.0		
10.อ.คลองท่อม	Khlong Thom								0.0		
11.สนามบินตรัง	Trang Airport*				1.6				1.6	64.8	-135.1
12.อ.ปะเหลียน	Pa Lian								0.0		
13.อ.สิเกา	Si Kao								0.0		
14.อ.ย่านตาขาว	Yan Ta Khao								0.0		
15.จ.สตูล	Satun								0.0	2.6	-242.7
16.อ.ละงู	La Ngu								0.0		

<u>หมายเหตุ</u> ช่องว่าง = ไม่มีฝน
* = สถานีตรวจอากาศ
T = ฝนเล็กน้อยวัดไม่ได้
.. = ไม่มีรายงาน

Remark Blank = No rain
* = Synoptic Station
T = Trace
.. = No report

อุณหภูมิสูงสุดและต่ำสุดประจำวันที่ 6 ถึง 12 เมษายน 1964

Daily Max. and Min. Temperature April 6 - 12, 1964

สถานี	Station	อุณหภูมิสูงสุดและต่ำสุดเป็นองศา ซ. Max. and Min. Temperature in degree C.							สูงสุดเฉลี่ย ต่ำสุด Average Max. Min.	เฉลี่ยในสัปดาห์ Weekly Mean	ค่าปกติประจำเดือน Monthly Normal
		6	7	8	9	10	11	12			
ภาคเหนือ	**Northern Part**										
เชียงราย	Chiangrai	37.8 19.8	38.0 19.8	37.8 18.4	19.5	18.7	37.3 20.2	19.2	37.1 18.4	27.6	27.2
แม่สะลอง	Mae Hongson	37.8 20.2	38.6 21.0	38.8 20.0	20.9	37.5 21.0	38.4 20.3	34.8 21.7	37.6 20.9	29.3	29.0
ปาย	Pai	..	..	..	..	..	..	..	..	..	..
ขุนยวม	Khun Yuam	..	..	..	..	..	..	..	..	..	..
แม่สะเรียง	Mae Sariang	18.7	38.4 20.0	39.6 17.6	19.4	39.0 19.9	38.8 19.0	39.3 20.6	39.2 19.3	29.3	29.7
เชียงใหม่	Chiangmai	38.1 18.4	38.2 18.5	38.0 18.1	18.9	37.5 18.6	37.6 20.2	36.9 20.5	37.9 19.2	28.6	28.3
ฝาง	Fang	..	..	..	..	..	..	..	..	..	..
ลำปาง	Lampang	38.2 20.8	38.7 19.8	41.1 20.0	23.6	40.1 23.5	40.0 22.3	23.0	39.8 21.8	30.8	29.0
น่าน	Nan	38.2 18.1	38.2 18.0	39.3 19.3	38.5 23.2	22.7	38.4 22.3	39.3 23.5	37.0 21.2	29.1	28.9
แพร่	Phrae	40.0 17.8	40.1 19.4 17.7	40.0 21.0	37.0 24.7	39.0 22.2	38.5 22.7	34.6 ..	38.5 21.0	29.8	29.7
อุตรดิตถ์	Uttaradit	40.5 20.5	40.7 20.2	39.8 24.0	38.5 25.5	39.5 24.5	39.7 23.9	36.4 24.8	39.3 23.3	31.3	30.9
ตาก	Tak	40.2 25.9	41.2 23.9	39.7 26.5	38.6 26.3	39.8 28.8	39.7 29.3	37.6 27.8	39.5 27.2	33.4	31.7
เขื่อนภูมิพล	Bhumibol Dam	..	..	..	39.8	25.7	..	..	..	..	..
แม่สอด	Mae Sot	38.6 19.5	39.3 20.7	38.7 21.2	23.3	38.0 23.3	37.6 22.0	38.2 22.2	38.4 21.7	30.1	29.9
พิษณุโลก	Phitsanulok	40.1 24.3	40.1 23.8	39.0 26.2	38.3 27.2	39.3 26.3	38.5 26.0	35.5 27.0	38.7 25.8	32.3	30.5
เพชรบูรณ์	Phetchabun	39.0 20.8	40.6 20.0	38.8 25.2	33.4 25.2	39.4 22.5	39.5 25.5	34.5 24.7	37.9 23.4	30.7	29.8
ภาคตะวันออกเฉียงเหนือ	**Northeastern Part**										
เลย	Loei	39.2 18.1	39.5 18.6	37.0 21.9	33.2 22.4	37.6 21.1	38.3 22.5	30.8 21.3	36.5 20.8	28.7	26.7
อุดรธานี	Udon Thani	38.3 23.5	38.0 22.7	36.2 24.8	30.9 25.0	36.5 22.6	37.6 25.2	30.5 20.7	35.4 23.5	29.5	29.7
นครพนม	Nakhon Phanom	37.3 23.5	37.6 24.6	35.1 23.8	24.7	37.0 22.8	30.5 25.0	32.8 22.2	35.1 23.8	29.5	29.1
มุกดาหาร	Mukdahan	37.8 23.3	37.7 25.2	34.5 24.5	34.5 25.0	37.6 23.5	38.3 24.4	33.2 23.6	36.2 24.2	30.2	29.7
สกลนคร	Sakon Nakhon	38.1 23.0	37.8 23.3	34.3 23.4	29.8 24.8	36.8 22.5	38.2 24.5	30.9 21.3	35.1 23.2	29.2	29.3
ขอนแก่น	Khon Kaen	40.1 24.7	39.5 24.2	37.7 25.0	36.6 24.9	38.8 23.8	39.2 25.6	31.2 20.9	37.6 24.2	30.9	30.0
ร้อยเอ็ด	Roi Et	38.0 24.5	38.2 24.7	35.5 26.0	36.4 26.1	37.6 26.0	38.1 25.4	34.3 23.1	36.9 25.1	31.0	30.1
ชัยภูมิ	Chaiyaphum	39.5 23.8	39.3 23.7	36.7 25.8	37.2 24.7	39.1 25.3	39.1 26.1	33.8 23.6	37.8 24.7	31.3	..
อุบลราชธานี	Ubon Ratchathani	38.1 26.1	38.3 25.3	36.3 26.7	37.5 25.2	38.8 24.0	37.8 24.1	37.2 25.6	37.7 25.3	31.5	29.7
สุรินทร์	Surin	39.0 23.5	38.3 24.4	33.4 23.4	35.8 23.5	37.4 23.4	37.8 24.2	35.7 24.7	36.8 23.9	30.4	30.2
นครราชสีมา	Nakhon Ratchasima	40.2 22.5	39.8 24.0	36.8 23.8	38.6 24.3	39.5 25.6	40.0 25.2	35.7 25.2	38.7 24.3	31.5	29.8

สถานี	Station	อุณหภูมิสูงสุดและต่ำสุดเป็นองศา ซ. Max. and Min. Temperature in degree C. 6	7	8	9	10	11	12	สูงสุดเฉลี่ย ต่ำสุด Average Max. Min.	เฉลี่ยในสัปดาห์ Weekly Mean	ค่าปกติประจำเดือน Monthly Normal
ภาคกลาง	**Central Part**										
นครสวรรค์	Nakhon Sawan	40.6 25.1	41.2 26.4	40.2 27.3	27.2	40.3 27.1	40.6 27.3	34.1 27.8	39.5 26.9	33.2	31.1
ลพบุรี	Lopburi	40.3 24.7	40.2 25.8	39.2 26.6	26.4	39.4 26.0	37.9 26.5	37.4 26.6	39.1 26.0	32.6	30.4
สุพรรณบุรี	Suphanburi	40.2 23.2	34.4 24.6	38.8 25.5	38.0 25.7	39.4 24.1	40.0 26.5	37.9 25.2	38.4 25.1	31.8	30.9
กาญจนบุรี	Kanchanaburi	40.9 23.5	38.8 25.8	39.8 25.5	37.5 25.6	40.0 25.3	40.8 27.3	39.8 27.0	39.8 25.4	32.6	31.1
ปราจีนบุรี	Prachinburi	40.7 24.2	39.8 26.4	37.5 25.2	38.4 25.8	39.3 24.4	39.2 26.0	39.2 25.6	39.2 25.4	32.3	29.9
อรัญประเทศ	Aranyaprathet	40.0 25.1	39.7 25.5	35.7 23.0	38.7 24.7	39.5 25.3	39.3 25.3	39.3 26.5	38.9 24.9	31.9	29.9
พระนคร	Bangkok	35.5 26.7	34.9 26.3	35.2 27.4	35.9 27.0	35.1 25.9	35.0 27.2	36.1 27.2	35.4 26.7	31.1	30.0
ดอนเมือง	Don Muang	36.2 24.4	35.5 26.6	35.7 26.5	36.4 27.0	35.9 25.3	35.6 25.6	.. 25.9	35.9 25.9	30.9	30.1
ป้อมพระจุลฯ	Pom Phrachun	33.1 27.1	33.1 27.4	32.9 27.0	34.0 27.2	33.8 27.0	33.6 27.3	33.8 27.5	33.5 27.2	30.4	..
อ่าวไทยฝั่งตะวันออก	**Gulf of Thailand, East Coast**										
ชลบุรี	Chonburi	36.4 25.5	34.5 25.7	33.5 27.1	33.2 25.6	34.0 24.8	35.8 26.8	36.5 26.8	34.8 26.0	30.4	29.3
เกาะสีชัง	Ko Sichang	34.2 26.8	33.0 26.4	33.6 25.2	32.7 27.1	33.0 26.7	34.0 28.3	33.9 27.7	33.5 27.3	30.4	..
สัตหีบ	Sattahip	37.7 27.3	36.6 27.4	36.7 27.8	36.9 27.6	37.0 27.0	37.0 27.7	37.2 27.7	37.0 27.5	32.3	30.5
ระยอง	Rayong	.. 24.2	33.0 ..	33.0 28.8	.. 28.5	33.5 ..	.. 28.7	.. ..	.. 27.6	..	..
บ้านเพ	Ban Phe	.. 28.6	.. ..	34.5 ..	.. 24.8	34.5 ..	.. 25.0	.. ..	.. ..	..	..
จันทบุรี	Chanthaburi	34.8 23.7	34.3 23.1	33.1 25.5	35.1 23.0	34.7 24.7	34.2 24.9	34.5 23.8	34.4 24.1	29.3	28.5
แหลมงอบ	Laem Ngop	.. ..	.. ..	31.3 ..	.. 25.4	34.0 ..	.. 25.0	.. ..	.. ..	...	..
คลองใหญ่	Khlong Yai	34.0 23.9	33.7 24.0	33.6 24.9	33.6 22.9	33.6 23.7	33.8 25.5	34.1 24.8	33.8 24.2	29.0	27.7
อ่าวไทยฝั่งตะวันตก	**Gulf of Thailand, West Coast**										
หัวหิน	Hua Hin	33.3 24.5	33.2 24.8	35.0 26.3	33.1 23.2	33.2 22.5	33.2 25.4	33.2 23.8	33.5 24.4	29.0	28.6
ประจวบคีรีขันธ์	Prachuap Khirikhan	34.5 21.9	35.6 22.7	34.8 23.6	33.5 23.8	34.3 20.9	34.9 23.2	34.9 22.8	34.6 22.7	28.7	28.7
ชุมพร	Chumphon	.. 22.4	34.4 ..	33.0 23.9	32.5 22.4	33.2 22.5	.. 21.9	.. ..	33.3 22.6	26.0	26.4
สุราษฎร์ธานี	Bandon	33.5 19.9	35.9 20.0	36.6 21.0	36.2 19.4	34.0 22.6	33.5 20.9	34.1 20.7	34.7 20.6	27.7	29.0
นครศรีธรรมราช	Nakhon Si Thammarat	33.6 21.5	34.2 22.3	33.6 22.2	33.4 22.8	33.2 23.5	34.5 21.4	33.6 22.1	33.7 22.3	28.0	28.1
สงขลา	SongKhla	32.4 19.5	32.2 25.0	32.9 25.7	32.0 25.7	32.9 25.4	32.8 25.4	32.9 24.0	32.6 24.1	28.4	28.6
นราธิวาส	Narathiwat	32.7 22.8	33.3 22.9	31.7 22.8	31.6 24.0	31.9 24.1	34.1 23.1	31.4 24.0	32.4 23.4	27.9	27.7
ภาคใต้ฝั่งตะวันตก	**Southern Part, West Coast**										
ระนอง	Ranong	36.0 21.5	36.0 22.2	35.5 22.1	35.0 20.4	35.3 23.4	35.8 21.5	35.6 22.3	35.6 21.9	28.8	28.4
ภูเก็ต	Phuket	32.8 24.3	35.1 23.2	34.7 22.9	33.1 23.0	33.4 24.5	33.0 23.9	34.8 23.2	33.8 23.6	28.7	28.3
ตรัง	Trang	36.4 22.6	37.4 22.8	36.8 21.7	36.1 24.1	36.8 24.0	36.9 22.5	36.9 23.0	36.8 22.9	29.9	28.9

แก้ไขเพิ่มเติมรายงานอากาศประจำสัปดาห์ฉบับที่ ๑๔/๒๕๐๗ เนื่องจากได้รับรายงานภายหลัง
Correction in Weekly Weather Report No.14/1964 for late report rainfall data

สถานีฝน	Station	วันที่และจำนวนน้ำฝนเป็นมิลลิเมตร Date and amount of rainfall in m.m. เมษายน April				ฝนรวม ม.ค. Total m.m.	ฝนรวมตั้งแต่ 1 ม.ค. Accumulative rainfall Since Jan.1	
		2	3	4	5		ฝนจริง Actual	สูง(+)ต่ำ(-) กว่าปกติ Above(+) Below(-) Normal
<u>ภาคตะวันออกเฉียงเหนือ</u>	<u>Northeastern Part</u>							
16. อ.บ้านแพง	Ban Phaeng		2.4			34.0		
35. อ.พยัคฆภูมิพิสัย	Phayakkhaphum Phisai			1.0		45.9		
56. อ.สูงเนิน	Sung Noen			12.5		15.9		
61. อ.พุทไธสง	Phut Thai Song			8.0		137.3		
62. อ.ลำปลายมาศ	Lam Plai Mat			20.1		24.5		
68. อ.ปราสาท	Prasat		3.2			3.2		
78. อ.มหาชนะชัย	Maha Chana Chai		128.6			173.3		
81. อ.ตระการพืชผล	Trakan Phut Phon			2.0		2.0		
86. อ.เดชอุดม	Det Udom				8.9	14.0		
<u>ภาคใต้ฝั่งตะวันตก</u>	<u>Southern Part West Coast</u>							
6. อ.ท้ายเหมือง	Thai Muang				8.1	35.5		

พิมพ์ที่โรงพิมพ์กรมอุตุนิยมวิทยา
สำนักนายกรัฐมนตรี
นาวาโท ช้าง กิติสิน
ผู้พิมพ์ผู้โฆษณา ๒๕๐๗

LIBRARY
MAY 13 1964
WEATHER BUREAU

กรมอุตุนิยมวิทยา สำนักนายกรัฐมนตรี

รายงานอากาศประจำสัปดาห์ ระหว่างวันที่ ๑๓ ถึง ๑๙ เมษายน ๒๕๐๗

และ

การคาดหมายลักษณะอากาศ ระหว่างวันที่ ๒๐ ถึง ๒๖ เมษายน ๒๕๐๗

ฉบับที่ ๑๖ / ๒๕๐๗

พลเรือโท สนิธ เวสารัชชนันท์

อธิบดีกรมอุตุนิยมวิทยา

METEOROLOGICAL DEPARTMENT

OFFICE OF THE PRIME MINISTER

BANGKOK THAILAND

WEEKLY WEATHER REPORT

DURING THE PERIOD APRIL 13 — 19, 1964

AND

WEATHER OUTLOOK

DURING APRIL 20 — 26, 1964

No. 16 / 1964

Sanit Vesa — rajananda

Vice Admiral, Director General

การคาดหมายลักษณะอากาศใน ๗ วันข้างหน้า
ตั้งแต่วันที่ ๒๐ – ๒๖ เม.ย.๒๕๐๗

ลักษณะทั่วไป

ลักษณะอากาศยังจะไม่เปลี่ยนแปลง โดยจะมีลมผ่ายใต้หรือลมทะเลพัดเข้าสู่ประเทศไทยตั้งแต่ภาคกลางขึ้นไปและอุณหภูมิจะค่อนข้างสูงตลอดสัปดาห์

ภาคเหนือ ภาคตะวันออกเฉียงเหนือ	คาดว่า อากาศโปร่งและอุณหภูมิสูงขึ้นในครึ่งแรกของสัปดาห์ ส่วนในครึ่งหลังของสัปดาห์จะมีพายุฝนฟ้าคนองเป็นบางแห่ง
ภาคกลาง ด้าวไทย ฝั่งตะวันออก	คาดว่า อากาศโปร่งและอาจมีฝนเล็กน้อยเป็นบางแห่งในครึ่งแรกของสัปดาห์ ส่วนในครึ่งหลังของสัปดาห์จะมีพายุฝนฟ้าคนองเป็นบางแห่ง
ภาคใต้	คาดว่า จะมีฝนเล็กน้อยเป็นบางแห่งตลอดสัปดาห์ ทะเลมีคลื่นเล็กน้อยทั่วไป
พระนคร และ ธนบุรี	คาดว่า ในครึ่งแรกของสัปดาห์อากาศโปร่ง แต่จะมีลักษณะฟ้าคนองเล็กน้อยในตอนเย็นและค่ำ ส่วนในครึ่งหลังตอนปลายสัปดาห์อาจมีพายุฝนฟ้าคนองได้.

กรมอุตุนิยมวิทยา

๒๐ / ๔ / ๒๕๐๗

Weather Outlook for the next seven days
From April 20 – 26, 1964

General Situation

The weather pattern expects to remain unchanged with the southerly winds prevail over Upper Thailand and rather high temperature during the week.

Northern Part: Northeastern Part:	Fair and high temperature in the first half of the week while isolated thunderstorms in the second half.
Central Part: Gulf of Thailand, East Coast:	Fair with possible light local showers in the first half of the week while isolated thunderstorms in the second half.
Southern Part:	Throughout the week, light isolated showers; slight seas in general.
Bangkok and Thonburi:	Fair except for light thundery condition in the evening during the first half of the week; possible thunderstorms in the second half particularly towards the end of the week.

Meteorological Department.
20 / 4 / 1964

สรุปลักษณะอากาศทั่วไปในรอบสัปดาห์
ระหว่างวันที่ ๑๓ - ๑๙ เม.ย.๒๕๐๗

๑. ในสองวันแรกของสัปดาห์บริเวณความกดอากาศสูงซึ่งมีศูนย์กลางอยู่แถบบริเวณประเทศญี่ปุ่นได้แผ่มาทางทิศตะวันตกเฉียงใต้จนถึงภาคตะวันออกเฉียงเหนือและภาคเหนือของประเทศไทย หลังจากนั้นอากาศในประเทศไทยมีความกดต่ำทั่วไป

๒. ตลอดสัปดาห์ ส่วนมากมีฝนเล็กน้อยตกเป็นแห่ง ๆ ในทุกภาคของประเทศ

๓. ในระหว่างสัปดาห์ อุณหภูมิสูงสุดในภาคต่าง ๆ ของประเทศ ปรากฏดังนี้:-

ภาคเหนือ	๔๐.๖ ซ.ที่ จ.อุตรดิตถ์	เมื่อวันที่	๑๕ เม.ย.
ภาคตะวันออกเฉียงเหนือ	๓๙.๔ ซ.ที่ จ.นครราชสีมา	"	๑๓ "
ภาคกลาง	๔๐.๗ ซ.ที่ จ.นครสวรรค์	"	๑๗ "
อ่าวไทย ฝั่งตะวันออก	๓๗.๕ ซ.ที่ อ.สัตหีบ จ.ชลบุรี	"	๑๙ "
อ่าวไทย ฝั่งตะวันตก	๓๖.๔ ซ.ที่ จ.สุราษฎร์ธานี	"	๑๓ "
ภาคใต้ ฝั่งตะวันตก	๓๘.๐ ซ.ที่ จ.ตรัง	"	๑๗ "
พระนคร และ ธนบุรี	๓๖.๕ ซ.	"	๑๔ "

กรมอุตุนิยมวิทยา

๒๐ / ๔ / ๒๕๐๗

General Situation

Period April 13 - 19, 1964

1. During the first two days, the high pressure area centering near Japan spread southwestward to the Northeastern and Northern Parts of Thailand, then Thailand was covered by low pressure area to the end of the week.

2. Light rains generally scattered in every part throughout the week.

3. During the week, the highest temperatures in the various parts of Thailand were as follows:-

Northern Part:	40.6 C.at Uttaradit	on Apr.	15, 1964
Northeastern Part:	39.4 C.at Nakhon Ratchasima	"	13 "
Central Part:	40.7 C.at Nakhon Sawan	"	17 "
Gulf of Thailand,East Coast:	37.5 C.at Sattahip	"	19 "
Gulf of Thailand,West Coast:	36.4 C.at Bandon	"	13 "
Southern Thailand,West Coast:	38.0 C.at Trang	"	17 "
Bangkok and Thonburi:	36.5 C.	"	14 "

Meteorological Department.
20 / 4 / 1964

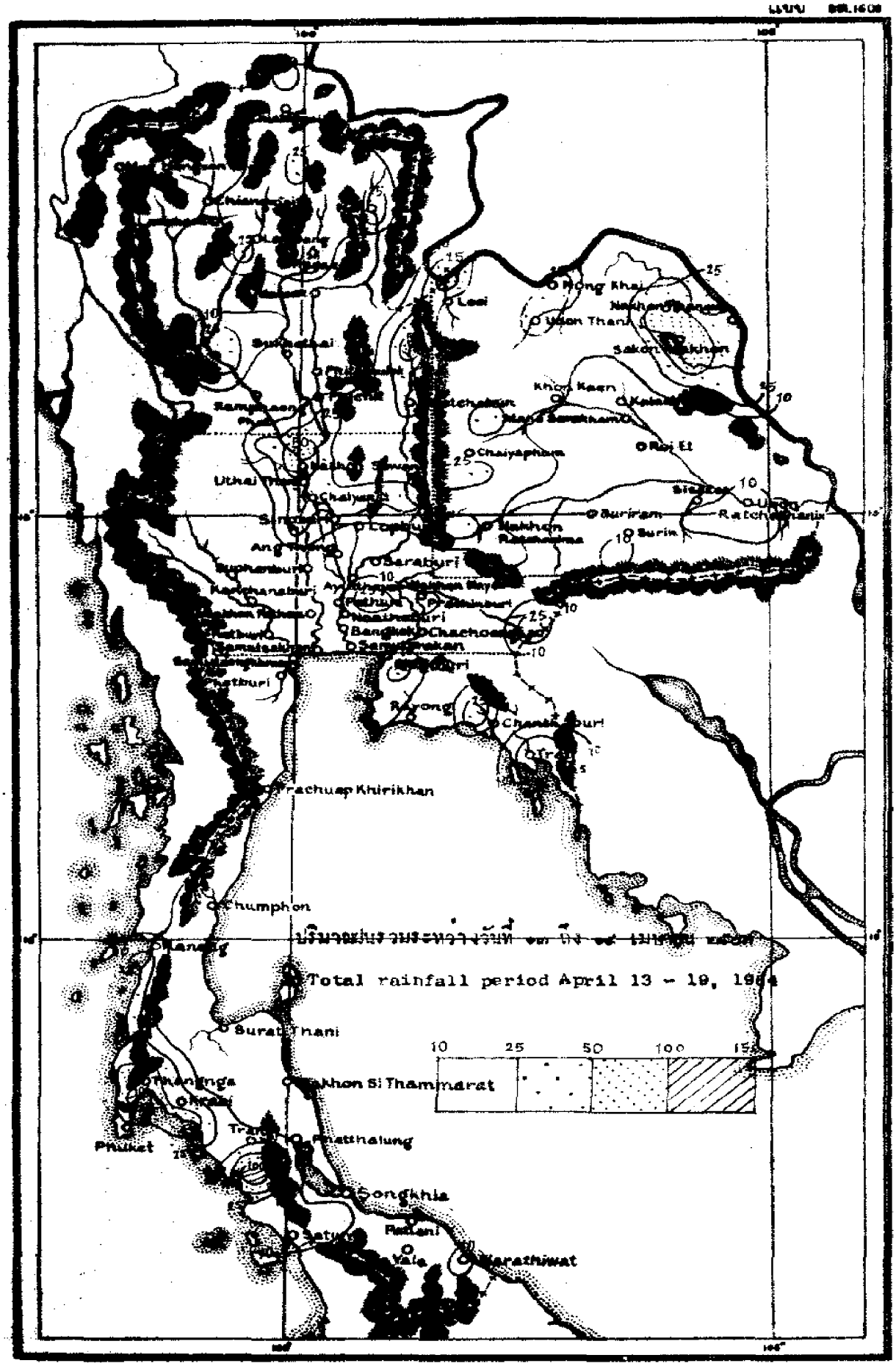
Total rainfall period April 13 - 19, 1984
10
25
50
100
Nong Khai
Udon Thani
Sakon Nakhon
Khon Kaen
Roi Et
Chaiyaphum
Buriram
Surin
Ratchathanik
Nakhon Ratchasima
Saraburi
Chachoengsao
Chanthaburi
Prachuap Khirikhan
Chumphon
Surat Thani
Nakhon Si Thammarat
Phatthalung
Songkhla
Pattani
Yala
Narathiwat
Phuket
Uthai Thani
Chaiyanat
Ang Thong
Suphanburi
Kanchanaburi
Phatburi
Rayong
Loei
Sukhothai
Lopburi
Nakhon Sawan
Phitsanulok
Ramphaeng
Phet
Chiangrai
Lampang
Nakhon Thanom
Sisaket
Ubon
Tran
Thanonga
Krabi
Nakhon Sawan
Phetchaburi
Ratchaburi
Samutsakhon
Samutsongkhan
Bangkok
Nakhon Nayok
Prachinburi
Pathum
Ayutthaya
Chanthaburi
Trat
Satun
Pattani
Yala
Narathiwat

สถานีฝน	Station	วันที่และจำนวนน้ำฝนเป็นมิลลิเมตร Date and amount of rainfall in m.m. เมษายน April 13	14	15	16	17	18	19	ฝนรวม มม. Total m.m.	ฝนรวมตั้งแต่ 1 ม.ค. Accumulative rain-fall Since Jan.1 ฝนจริง Actual	สูง(+)ต่ำ(-) กว่าปกติ Above(+) Below(-) Normal
ภาคเหนือ	Northern Part										
1.จ.เชียงราย	Chiangrai *	1.2	1.8		2.0			2.3	7.3	39.0	- 30.3
2.อ.แม่สาย	Mae Sai								0.0		
3.อ.เชียงแสน	Chiangsaen								0.0		
4.อ.แม่จัน	*Mae Chan*	12.4							12.4		
5.อ.เชียงของ	Chiangkhong								0.0		
6.อ.เทิง	Thoeng								0.0		
7.อ.แม่สรวย	Mae Sruai	6.4	10.0						16.4		
8.อ.เชียงคำ	Chiangkham	12.1							12.1		
9.อ.พาน	Phan								0.0		
10.อ.เวียงป่าเป้า	Wiang Pa Pao								0.0		
11.อ.พะเยา	Phayao	14.4	16.3						30.7		
12.จ.แม่ฮ่องสอน	Mae Hongson*							0.5	0.5	4.8	- 44.8
13.อ.ปาย	Pai*	..	..	..	..	..	..	..	..		
14.อ.ขุนยวม	Khun Yuam								0.0		
15.อ.แม่สะเรียง	Mae Sariang*								0.0	8.9	- 66.6
16.จ.เชียงใหม่	Chiangmai*	8.3					0.3		8.6	22.0	- 52.0
17.อ.ฝาง	Fang								0.0		
18.อ.เชียงดาว	Chiangdao								0.0		
19.อ.แม่แตง	*Mae Taeng*								0.0		
20.อ.ดอยสะเก็ด	Doi Saket								0.0		
21.อ.หางดง	Hang Dong								0.0		
22.อ.สันทราย	San Sai								0.0		
23.อ.สันป่าตอง	San Pa Tong								0.0		
24.อ.สันกำแพง	San Kamphaeng								0.0		
25.อ.จอมทอง	Chom Thong								0.0		
26.อ.ฮอด	Hot								0.0		
27.จ.ลำพูน	Lamphun								0.0		
28.จ.ลำปาง	Lampang*	10.0						0.5	10.5	11.0	-103.4
29.อ.แจ้ห่ม	Chae Hom								0.0		
30.อ.สบปราบ	Sop Prap		3.0						3.0		
31.อ.เกาะคา	Ko Kha	34.4							34.4		
32.อ.เถิน	Thoen								0.0		
33.จ.แพร่	Phrae	10.2							10.2		
34.สนามบินแพร่	Phrae Airport*	3.4				1.3	31.6	1.1	37.4	57.0	- 62.7
35.อ.สูงเม่น	Sung Men								0.0		
36.จ.น่าน	Nan*	15.0	1.7		10.4	5.0	2.1	0.3	34.5	69.1	- 52.3
37.อ.ทุ่งช้าง	Thung Chang	9.9							9.9		

สถานีฝน	Station	วันที่และจำนวนน้ำฝนเป็นมิลลิเมตร Date and amount of rainfall in m. m. เมษายน April 13	14	15	16	17	18	19	ฝนรวม ม.ม. Total m. m.	ฝนรวมตั้งแต่ 1 ม.ค. Accumulative rain-fall Since Jan. 1 ฝนจริง Actual	สูง(+)ต่ำ(-) กว่าปกติ Above(+) Below(-) Normal
38.อ.นาน้อย	Na Noi								0.0		
39.จ.อุตรดิตถ์	Uttaradit*								0.0	14.5	-111.0
40.อ.ลับแล	Lap Lae								0.0		
41.อ.น้ำปาด	Nam Pat								0.0		
42.จ.ตาก	Tak	32.2				T			32.2		
43.สนามบินตาก	Tak Airport*	40.0							40.0	71.3	+ 7.7
44.อ.บ้านตาก	Ban Tak								0.0		
45.อ.แม่สอด	Mae Sot*					0.1			0.1	13.3	- 42.6
46.เขื่อนภูมิพล	Bhumibol Dam*								0.0		
47.จ.สุโขทัย	Sukhothai								0.0	5.6	-100.6
48.อ.สวรรคโลก	Sawankhalok				10.4	T			10.4		
49.อ.กงไกรลาศ	Kongkrailat								0.0		
50.จ.พิษณุโลก	Phitsanulok*				3.8	0.4			4.2	6.6	-110.9
51.อ.พรหมพิราม	Phrom Phiram								0.0		
52.อ.วังทอง	Wang Thong								0.0		
53.จ.กำแพงเพชร	Kamphaeng Phet								0.0	7.6	- 42.5
54.จ.พิจิตร	Phichit					7.5			7.5	16.4	- 67.3
55.อ.บางมูลนาค	Bang Munnak								0.0		
56.อ.ตะพานหิน	Taphanhin					17.1	17.4		34.5		
57.จ.เพชรบูรณ์	Phetchabun*			2.0		29.7	0.7		32.4	46.9	- 93.7
58.อ.หล่มเก่า	Lom Kao	38.0	2.0		2.0	7.5			49.5		
59.อ.หล่มสัก	Lom Sak	2.8			1.4	7.7			11.9		
60.อ.ชนแดน	Chon Daen								0.0		
<u>ภาคตะวันออกเฉียงเหนือ</u>	<u>Northeastern Part</u>										
1.จ.เลย	Loei*	9.5	1.7			7.5	T		18.7	78.6	- 88.1
2.อ.ท่าลี่	Tha Li								0.0		
3.อ.เชียงคาน	Chiangkhan	15.3			21.1	15.0			51.4		
4.อ.ด่านซ้าย	Dan Sai		26.7			14.5			41.2		
5.จ.หนองคาย	Nong Khai	17.5				15.9			33.4	178.5	+ 87.6
6.อ.บึงกาฬ	Bung Kan										
7.อ.โพนพิสัย	Phon Phisai	20.0							20.0		
8.อ.ท่าบ่อ	Tha Bo	17.7							17.7		
9.จ.อุดรธานี	Udon Thani*	3.6	T			34.5			38.1	240.5	+145.3
10.อ.บ้านผือ	Ban Phu	4.7									
11.อ.หนองหาร	Nong Han								0.0		
12.จ.สกลนคร	Sakon Nakhon*		T			64.4			64.4	133.6	+ 33.0
13.อ.วานรนิวาส	Wanon Niwat					45.3			45.3		
14.อ.พรรณานิคม	Phanna Nikhom								60.5		

สถานีฝน	Station	วันที่และจำนวนน้ำฝนเป็นมิลลิเมตร Date and amount of rainfall in m.m. เมษายน April							ฝนรวม มม. Total m.m.	ฝนรวมตั้งแต่ 1 ม.ค. Accumulative rain-fall Since Jan. 1	
		13	14	15	16	17	18	19		ฝนจริง Actual	สูง(+)ต่ำ(-) กว่าปกติ Above(+) Below(-) Normal
15.จ.นครพนม	Nakhon Phanom*		6.0			22.0	2.0		30.0	83.0	- 44.6
16.อ.บ้านแพง	Ban Phaeng		10.1			30.7			40.8		
17.อ.ท่าอุเทน	Tha Uten					37.2			37.2		
18.อ.นาแก	Na Kae					59.4			59.4		
19.อ.ธาตุพนม	That Phanom					32.8			32.9		
20.อ.มุกดาหาร	Mukdahan*		T	T		25.0	T		25.0	112.8	+ 34.9
21.จ.ชัยภูมิ	Chaiyaphum*		10.5			6.7	3.8		21.0	115.1	+ 6.7
22.อ.ภูเขียว	Phu Khieo					43.0			43.0		
23.อ.เกษตรสมบูรณ์	Kaset Sombun								0.0		
24.อ.คอนสวรรค์	Khon Sawan			10.7					10.7		
25.อ.จตุรัส	Chaturat		38.5						38.5		
26.อ.บำเหน็จณรงค์	Bamnet Narong			38.8					38.8		
27.จ.ขอนแก่น	Khon Kaen*					12.5			12.5	57.5	- 59.5
28.อ.น้ำพอง	Nam Phong								0.0		
29.อ.ภูเวียง	Phu Wiang								0.0		
30.อ.ชุมแพ	Chum Phae		3.8			14.2			18.0		
31.อ.ชนบท	Chonnabot						4.8		4.8		
32.อ.มัญจาคีรี	Mancha Khiri								0.0		
33.อ.พล	Phon								0.0		
34.จ.มหาสารคาม	Maha Sarakham								0.0	37.9	- 50.4
35.อ.พยัคฆภูมิพิสัย	Phayakkhaphum Phisai								0.0		
36.อ.บรบือ	Borabu								0.0		
37.จ.กาฬสินธุ์	Kalasin								0.0	22.8	-109.1
38.อ.สหัสขันธ์	Sahatsakhan								0.0		
39.อ.ยางตลาด	Yang Talat					4.0			4.0		
40.อ.กันทรวิชัย	Kanthara Wichai								0.0		
41.อ.กมลาไสย	Kamalasai								0.0		
42.จ.ร้อยเอ็ด	Roi Et*					6.6	T		6.6	70.9	- 41.0
43.อ.โพนทอง	Phon Thong								0.0		
44.อ.เสลภูมิ	Selaphum								0.0		
45.อ.ธวัชบุรี	Thawatburi								0.0		
46.อ.จตุรพักตรพิมาน	Chaturaphak Phiman								0.0		
47.อ.เกษตรวิสัย	Kaset Wisai								0.0		
48.อ.สุวรรณภูมิ	Suwannaphum								0.0		
49.จ.นครราชสีมา	Nakhon Ratchasima*		T	6.7					6.7	40.3	-100.2
50.อ.บัวใหญ่	Bua Yai			3.9			7.9		11.8		
51.อ.พิมาย	Phimai								0.0		
52.อ.จักราช	Chakkarat								0.0		

สถานีฝน	Station	วันที่และจำนวนน้ำฝนเป็นมิลลิเมตร Date and amount of rainfall in m. m. เมษายน April 13	14	15	16	17	18	19	ฝนรวม ม.ม. Total m. m.	ฝนรวมตั้งแต่ 1 ม.ค. Accumulative rain-fall Since Jan.1 ฝนจริง Actual	สูง(+)ต่ำ(-) กว่าปกติ Above(+) Below(-) Normal
53.อ.โชคชัย	Chok Chai								0.0		
54.อ.ด่านขุนทด	Dan Khunthot		4.9	8.2					13.1		
55.อ.โนนไทย	Non Thai								0.0		
56.อ.สูงเนิน	Sung Noen			32.3					32.3		
57.อ.ปักธงชัย	Pak Thong Chai								0.0		
58.อ.สีคิ้ว	Si Khiu			33.4					33.4		
59.อ.ครบุรี	Khonburi					22.8			22.8		
60.จ.บุรีรัมย์	Buriram								0.0	66.0	- 27.5
61.อ.พุทไธสง	Phut Thai Song			5.0					5.0		
62.อ.ลำปลายมาศ	Lam Plai Mat								0.0		
63.อ.นางรอง	Nang Rong						2.0		2.0		
64.อ.ประโคนชัย	Prakhon Chai								0.0		
65.จ.สุรินทร์	Surin*	T					3.0		3.0	76.5	- 18.1
66.อ.ท่าตูม	Tha Tum								0.0		
67.อ.รัตนบุรี	Rattanaburi								0.0		
68.อ.ปราสาท	Prasat		11.4			4.0			~~15.4~~ 18.4		
69.อ.สังขะ	Sangkha								0.0		
70.จ.ศรีสะเกษ	Sisaket								0.0	30.2	- 48.5
71.อ.ราษีไศล	Rasisalai								0.0		
72.อ.อุทุมพรพิสัย	Uthumphon Phisai					10.3			10.3		
73.อ.กันทรารมย์	Kanthararom								0.0		
74.อ.ขุขันธ์	Khukhan								0.0		
75.กันทราลักษณ์	Kantharalak								0.0		
76.จ.อุบลราชธานี	Ubon Ratchathani*						11.2		~~11.2~~ 15.4	68.8	- 52.9
77.อ.เขมราฐ	Khemmarat								0.0		
78.อ.มหาชนะชัย	Maha Chana Chai								0.0		
79.อ.อำนาจเจริญ	Amnat Charoen								~~0.0~~ 90.0		
80.อ.ยะโสธร	Yasothon								0.0		
81.อ.ตระการพืชผล	Trakan Phut Phon								~~0.0~~ 45.5		
82.อ.ค้าเขื่อนแก้ว	Kham Khuan Kaeo								0.0		
83.อ.เขื่องใน	Khuang Nai								0.0		
84.อ.โขงเจียม	Khong Chiam								0.0		
85.อ.พิบูลมังสาหาร	Phibun Mangsahan								0.0		
86.อ.เดชอุดม	Det Udom					15.2			15.2		
<u>ภาคกลาง</u>	<u>Central Part</u>										
1.จ.นครสวรรค์	Nakhon Sawan*					T	75.1		75.1	109.1	- 17.5
2.อ.บรรพตพิสัย	Banphot Phisai								0.0		
3.อ.ลาดยาว	Lat Yao					13.2	12.6		25.8		

สถานีฝน	Station	วันที่และจำนวนน้ำฝนเป็นมิลลิเมตร Date and amount of rainfall in m. m. เมษายน April							ฝนรวม มม. Total m. m.	ฝนรวมตั้งแต่ 1 ม.ค. Accumulative rain-fall Since Jan. 1	
		13	14	15	16	17	18	19		ฝนจริง Actual	สูง(+)ต่ำ(-)กว่าปกติ Above(+) Below(-) Normal
4.อ.ชุมแสง	Chumsaeng								0.0		
5.อ.พยุหคีรี	Phayuha Khiri								0.0		
6.จ.อุทัยธานี	Uthai Thani								0.0	4.1	+ 5.1
7.อ.หนองฉาง	Nong Chang								0.0		
8.อ.หนองขาหย่าง	Nong Kha Yang								0.0		
9.จ.ชัยนาท	Chainat						27.3		27.8	82.4	- 41.6
10.อ.มโนรมย์	Manorom								0.0		
11.อ.วัดสิงห์	Wat Sing								0.0		
12.จ.สิงห์บุรี	Singburi								0.0	9.4	-110.2
13.อ.อินทรบุรี	Inburi	44.0							44.0		
14.อ.บางระจัน	Bangrachan	10.8					4.1		14.9		
15.อ.พรหมบุรี	Phromburi	15.0							15.0		
16.จ.ลพบุรี	Lopburi*	6.5							6.5	44.0	- 83.4
17.อ.บ้านหมี่	Ban Mi	25.7							25.7		
18.อ.ไชยบาดาล	Chai Badan					42.3	4.1		46.4		
19.อ.ท่าวุ้ง	Tha Wung								0.0		
20.จ.สุพรรณบุรี	Suphanburi*	T							T	85.4	- 39.4
21.อ.เดิมบางนางบวช	Doembang Nangbuat	26.6							26.6		
22.อ.ศรีประจัน	Si Prachan								0.0		
23.อ.สองพี่น้อง	Song Phi Nong								0.0		
24.จ.อ่างทอง	Ang Thong								0.0	1.8	-189.3
25.อ.โพธิ์ทอง	Pho Thong	0.3							0.3		
26.อ.ไชโย	Chaiyo								0.0		
27.อ.วิเศษไชยชาญ	Wiset Chaichan								0.0		
28.อ.ป่าโมก	Pa Mok								0.0		
29.จ.สระบุรี	Saraburi								0.0	39.8	-104.6
30.อ.หนองแค	Nong Khae	1.2					2.1		3.3		
31.อ.แก่งคอย	Kaeng Khoi								0.0		
32.จ.พระนครศรีอยุธยา	Ayutthaya								0.0	10.0	-109.2
33.อ.บางไทร	Bang Sai								0.0		
34.อ.บางบาล	Bang Ban	2.1							2.1		
35.อ.เสนา	Sena	6.0							6.0		
36.อ.ท่าเรือ	Tha Rua								0.0		
37.อ.ผักไห่	Phak Hai								0.0		
38.อ.บางปะอิน	Bang Pa-in								0.0		
39.จ.นครนายก	Nakhon Nayok								0.0	12.6	-161.3
40.อ.ปากพลี	Pak Phli		1.4						1.4		
41.อ.บ้านนา	Ban Na	4.6	0.2						4.8		

สถานีฝน	Station	วันที่และจำนวนน้ำฝนเป็นมิลลิเมตร Date and amount of rainfall in m.m. เมษายน April							ฝนรวม มม. Total m.m.	ฝนรวมตั้งแต่ 1 ม.ค. Accumulative rain-fall Since Jan.1	
		13	14	15	16	17	18	19		ฝนจริง Actual	สูง(+)ต่ำ(-) กว่าปกติ Above(+) Below(-) Normal
42.จ.ปราจีณบุรี	Prachinburi*	5.2	13.0			2.4			20.6	109.0	- 72.2
43.อ.บ้านสร้าง	Ban Sang		5.4		6.2				11.6		
44.อ.ศรีมหาโพธิ์	Si Maha Pho				5.2				5.2		
45.อ.กบินทร์บุรี	Kabinburi								0.0		
46.อ.วัฒนานคร	Watthana Nakhon								0.0		
47.อ.อรัญประเทศ	Aranyaprathet*	27.7	T				0.1	0.3	28.1	64.4	-119.2
48.จ.ปทุมธานี	Pathum Thani								0.0	74.6	- 46.5
49.อ.ธัญญบุรี	Thanyaburi			25.6					25.6		
50.จ.นนทบุรี	Nonthaburi								0.0	80.2	- 46.5
51.อ.บางบัวทอง	Bang Bua Thong								0.0		
52.จ.กาญจนบุรี	Kanchanaburi*		T	T		T			T	12.1	-122.0
53.อ.ท่าม่วง	Tha Muang			6.5					6.5		
54.จ.นครปฐม	Nakhon Pathom								0.0	19.0	- 92.8
55.อ.นครชัยศรี	Nakhon Chai Si								0.0		
56.จ.ธนบุรี	Thonburi								0.0	0.0	- 65.3
57.จ.พระนคร	Bangkok*						0.8		0.8	127.8	- 25.2
58.สนามบินดอนเมือง	Don Muang*								0.0	38.1	-118.1
59.อ.บางเขน	Bang Khen								0.0		
60.อ.มีนบุรี	Minburi								0.0		
61.อ.ลาดกระบัง	Lat Krabang								0.0		
62.อุตุฯบางนา	Bang Na*						6.0		6.0		
63.จ.ฉะเชิงเทรา	Chachoengsao		3.7						3.7	27.6	-119.7
64.จ.ราชบุรี	Ratburi								0.0	35.1	- 33.0
65.อ.บ้านโป่ง	Ban Pong								0.0		
66.อ.ปากท่อ	Pak Tho								0.0		
67.อ.โพธาราม	Photharam								0.0		
68.จ.สมุทรสงคราม	Samut Songkhram								0.0	0.0	- 88.4
69.อ.อัมพวา	Amphawa								0.0		
70.อ.บางคนที	Bang Khonthi								0.0		
71.จ.สมุทรสาคร	Samut Sakhon								0.0	13.1	- 93.5
72.จ.สมุทรปราการ	Samut Prakan								0.0	17.8	-103.5
73.อ.บางพลี	Bang Phli								0.0		
74.อ.พระประแดง	Phrapradaeng								0.0		
75.บางปู	Bang Pu								0.0		
76.ป้อมพระจุลฯ	Pom Phrachun*								0.0		
<u>อ่าวไทยฝั่งตะวันออก</u>	<u>Gulf of Thailand East Coast</u>										
1.จ.ชลบุรี	Chonburi*		1.7						1.7	7.8	-160.9
2.อ.พนัสนิคม	Phanat Nikhom						28.3		28.3		

สถานีฝน	Station	วันที่และจำนวนน้ำฝนเป็นมิลลิเมตร Date and amount of rainfall in m.m. เมษายน April 13	14	15	16	17	18	19	ฝนรวม มม. Total m.m.	ฝนรวมตั้งแต่ 1 ม.ค. Accumulative rain-fall Since Jan. 1 ฝนจริง Actual	ส่ง(+)ต่ำ(-) กว่าปกติ Above(+) Below(-) Normal
3.อ.บ้านบึง	Ban Bung								0.0		
4.อ.พานทอง	Phan Thong								0.0		
5.อ.ศรีราชา	Si Racha								0.0		
6.อ.สีชัง	Si Chang*								0.0		
7.อ.สัตหีบ	Sattahip*	14.0	0.7					0.2	14.9	224.1	+ 15.0
8.จ.ระยอง	Rayong*	T							T	53.5	- 90.6
9.อ.บ้านค่าย	Ban Khai								0.0		
10.อ.แกลง	Klaeng								0.0		
11.จ.จันทบุรี	Chanthaburi*		1.0	0.1		T	0.2		1.3	116.8	-167.2
12.อ.โป่งน้ำร้อน	Pong Namron								0.0		
13.อ.ท่าใหม่	Tha Mai			47.3					47.3		
14.อ.มะขาม	Makham								0.0		
15.จ.ตราด	Trat			35.6					35.6	271.5	- 73.8
16.อ.เขาสมิง	Khao Saming								0.0		
17.อ.แหลมงอบ	Laem Ngop								0.0		
18.อ.คลองใหญ่	*Khlong Yai**		T	1.7	13.7	4.0	T	6.1	25.5	220.2	-167.7
<u>อ่าวไทยฝั่งตะวันตก</u>	<u>Gulf of Thailand West Coast</u>										
1.จ.เพชรบุรี	Phetburi								0.0	12.4	- 26.9
2.อ.บ้านแหลม	Ban Laem								0.0		
3.จ.ประจวบคีรีขันธ์	Prachuap Khirikhan*			T		T		0.3	0.3	235.6	+ 43.1
4.อ.หัวหิน	Hua Hin*			0.2		T	1.0		1.2	1[illegible].2	+ 4.3
5.จ.ชุมพร	Chumphon*					T			T	309.1	- 54.9
6.อ.ท่าแซะ	Tha Sae								0.0		
7.อ.สวี	Sawi								0.0		
8.อ.หลังสวน	Lang Suan				12.3				12.3		
9.จ.สุราษฎร์ธานี	Bandon*				T			1.3	1.3	73.0	- 77.2
10.อ.ไชยา	Chaiya								0.0		
11.อ.บ้านนาสาร	Ban Nasan								0.0		
12.จ.นครศรีธรรมราช	Nakhon Si Thammarat*								0.0	415.4	-115.3
13.อ.สิชล	Sichon								0.0		
14.อ.ฉวาง	Chawang								0.0		
15.อ.ร่อนพิบูลย์	Ron Phibun								0.0		
16.อ.ทุ่งสง	Thung Song			T	0.7				0.7		
17.อ.ปากพนัง	Pak Phanang								0.0		
18.จ.พัทลุง	Phatthalung	3.8							3.8	312.3	- 89.5
19.อ.เขาไชยสน	Khao Chai Son								0.0		
20.จ.สงขลา	Songkhla*					3.0			3.0	322.1	+ 56.9
21.อ.รัตภูมิ	Rattaphum		8.3						8.3		

สถานีฝน	Station	วันที่และจำนวนน้ำฝนเป็นมิลลิเมตร Date and amount of rainfall in m.m. เมษายน April 13	14	15	16	17	18	19	ฝนรวม ม.ม. Total m.m.	ฝนรวมตั้งแต่ 1 ม.ค. Accumulative rain-fall Since Jan.1 ฝนจริง Actual	สูง(+)ต่ำ(-) กว่าปกติ Above(+) Below(-) Normal
22.อ.หาดใหญ่	Hat Yai			17.6					17.6		
23.อ.สะเดา	Sadao			10.1					10.1		
24.จ.ปัตตานี	Pattani		0.8	T					0.8	123.4	- 14.5
25.อ.หนองจิก	Nong Chik								0.0		
26.อ.ยะหริ่ง	Yaring								0.0		
27.อ.ปะนาเระ	Panare								0.0		
28.จ.ยะลา	Yala								0.0		
29.จ.นราธิวาส	Narathiwat*	8.6	1.0						9.6	485.5	-127.7
30.อ.ตากใบ	Tak Bai	2.8							2.8		
31.อ.ยี่งอ	Yi Ngo								0.0		
<u>ภาคใต้ฝั่งตะวันตก</u>	<u>Southern Part West Coast</u>										
1.จ.ระนอง	Ranong*			1.4		20.0	0.8	1.9	24.1	107.4	-182.5
2.อ.กระบุรี	Kraburi								0.0		
3.จ.พังงา	Phang Nga	28.2		37.5		15.7			81.4	241.5	-153.7
4.อ.ตะกั่วป่า	Takua Pa	17.2	22.4	8.6					48.2		
5.อ.ตะกั่วทุ่ง	Takua Thung			73.2	5.6		48.1		126.9		
6.อ.ท้ายเหมือง	Thai Muang	2.1	11.8	10.8			12.4		37.1		
7.จ.ภูเก็ต	Phuket*	..	..	..	..	..	..	..	..		
8.สนามบินภูเก็ต	Phuket Airport*		2.5	1.2			44.0	0.4	48.1	200.8	- 38.3
9.จ.กระบี่	Krabi								0.0		
10.อ.คลองท่อม	Khlong Thom		15.5	26.5	30.5				72.5		
11.สนามบินตรัง	Trang Airport*				T	3.5		2.0	5.5	70.3	-205.6
12.อ.ปะเหลียน	Pa Lian			16.3					16.3		
13.อ.สิเกา	Si Kao		2.8		1.4		7.8		12.0		
14.อ.ย่านตาขาว	Yan Ta Khao			19.7			53.7		104.9		
15.จ.สตูล	Satun								0.0	2.6	-335.4
16.อ.ละงู	La Ngu								0.0		

<u>หมายเหตุ</u> ช่องว่าง = ไม่มีฝน
* = สถานีตรวจอากาศ
T = ฝนเล็กน้อยวัดไม่ได้
.. = ไม่มีรายงาน

<u>Remark</u> Blank = No rain
* = Synoptic Station
T = Trace
.. = No report

อุณหภูมิสูงสุดและต่ำสุดประจำวันที่ ๑๓ ถึง ๑๙ เมษายน ๒๕๐๗

Daily Max. and Min. Temperature April 13 - 19, 1964

สถานี	Station	อุณหภูมิสูงสุดและต่ำสุดเป็นองศา ซ. Max. and Min. Temperature in degree C.							สูงสุดเฉลี่ยต่ำสุด Average Max. Min.	เฉลี่ยในสัปดาห์ Weekly Mean	ค่าปกติประจำเดือน Monthly Normal
		13	14	15	16	17	18	19			
ภาคเหนือ	**Northern Part**										
เชียงราย	Chiangrai	36.6 18.0	34.2 17.5	36.4 17.0	36.1 17.5	37.0 17.5	36.0 17.2	36.7 19.4	36.1 17.7	26.5	27.2
แม่ฮ่องสอน	Mae Hongson	38.9 22.2	38.8 ..	39.1 20.6	38.5 22.7	38.5 18.8	37.8 19.6	.. 21.4	38.6 20.9	29.8	29.0
ปาย	Pai	.. ..	.. ..	.. ..	.. ..	.. ..	.. ..	.. ..	.. ..	..	..
ขุนยวม	Khun Yuam	.. ..	.. ..	.. ..	.. ..	.. ..	.. ..	.. ..	.. ..	..	..
แม่สะเรียง	Mae Sariang	39.2 20.5	38.6 22.5	39.6 21.0	38.5 20.0	40.2 19.0	39.5 21.0	29.5 21.1	38.9 20.7	29.4	29.7
เชียงใหม่	Chiangmai	37.7 22.2	37.7 21.2	38.3 20.6	37.6 20.1	38.3 19.5	37.4 19.8	36.5 21.9	37.8 20.8	29.2	28.3
ฝาง	Fang	.. ..	.. ..	38.5 ..	18.0	.. ..	.. ..	.. ..	.. ..	..	..
ลำปาง	Lampang	38.5 23.5	37.5 ..	39.3 21.4	39.3 22.4	39.8 22.5	39.5 22.1	37.7 26.6	38.8 23.1	31.0	29.0
น่าน	Nan	35.7 20.9	35.4 19.6	36.3 19.2	37.8 21.6	35.5 21.2	35.6 21.3	31.3 21.7	35.4 20.8	28.1	28.9
แพร่	Phrae	38.2 20.6	38.6 19.2	40.4 21.6	40.1 24.6	38.3 19.0	38.7 20.0	36.7 18.5	38.7 20.5	29.6	29.7
อุตรดิตถ์	Uttaradit	39.0 24.0	38.5 23.3	40.6 23.0	40.5 23.8	40.3 25.5	39.3 21.5	38.6 23.2	39.5 23.4	31.5	30.9
ตาก	Tak	39.4 26.5	38.3 24.2	37.7 27.4	38.8 27.0	39.6 24.8	38.4 22.9	38.5 24.4	38.7 25.3	32.0	31.7
เขื่อนภูมิพล	Bhumibol Dam	.. ..	.. ..	.. ..	.. ..	40.1 ..	23.8	.. ..	.. ..	..	..
แม่สอด	Mae Sot	38.4 23.4	37.8 22.9	37.3 22.9	37.4 21.8	38.9 21.8	37.8 22.0	38.3 21.6	38.0 22.2	30.1	29.9
พิษณุโลก	Phitsanulok	38.7 24.6	38.8 25.5	39.0 26.0	39.6 26.0	39.2 25.6	37.1 23.5	37.7 23.5	38.6 24.9	31.5	30.5
เพชรบูรณ์	Phetchabun	38.5 21.7	38.5 23.1	38.6 24.3	39.7 21.7	38.7 21.7	36.4 20.7	36.5 23.6	38.1 22.4	30.4	29.8
ภาคตะวันออกเฉียงเหนือ	**Northeastern Part**										
เลย	Loei	35.8 19.5	36.2 20.3	36.7 20.8	38.2 20.8	37.3 20.6	34.0 20.8	36.5 21.0	36.4 20.5	28.5	26.7
อุดรธานี	Udon Thani	34.4 20.3	33.7 21.0	35.4 23.5	37.6 23.0	37.2 23.4	31.5 21.3	34.6 23.5	34.9 22.4	28.7	29.7
นครพนม	Nakhon Phanom	35.5 20.0	35.5 22.8	34.5 22.5	36.3 21.5	34.5 25.1	31.5 20.6	33.5 22.4	34.5 22.1	28.3	29.1
มุกดาหาร	Mukdahan	35.6 21.8	35.7 23.5	35.0 23.2	38.0 22.3	37.7 23.6	29.5 21.7	34.3 22.4	35.1 22.8	28.9	29.7
สกลนคร	Sakon Nakhon	34.6 20.5	31.9 22.5	35.4 22.4	37.3 21.6	36.3 23.7	31.5 20.3	34.5 22.3	34.5 21.9	28.2	29.3
ขอนแก่น	Khon Kaen	36.0 21.2	35.7 24.5	37.2 23.4	38.4 23.0	39.1 24.4	33.8 22.0	36.0 24.2	36.6 23.2	29.9	30.0
ร้อยเอ็ด	Roi Et	37.2 22.0	37.1 24.0	38.0 23.6	38.6 24.0	37.7 25.0	34.0 22.6	36.8 23.0	37.1 23.5	30.3	30.1
ชัยภูมิ	Chaiyaphum	36.2 22.4	36.5 24.7	36.4 23.8	37.8 22.8	37.9 23.7	35.8 22.2	35.5 23.8	36.8 23.3	30.0	..
อุบลราชธานี	Ubon Ratchathani	37.1 23.0	35.8 26.0	37.3 24.0	37.8 25.2	38.2 26.3	38.6 24.1	35.1 23.2	35.7 24.5	30.1	29.7
สุรินทร์	Surin	37.4 22.5	35.5 24.4	37.1 22.8	37.0 26.1	37.2 25.1	33.0 24.0	35.3 22.6	36.1 23.8	29.9	30.2
นครราชสีมา	Nakhon Ratchasima	39.4 24.3	37.4 25.7	39.2 22.3	38.3 24.2	38.7 23.2	36.2 22.8	37.7 24.2	38.1 23.8	31.0	29.8

สถานี	Station	อุณหภูมิสูงสุดและต่ำสุดเป็นองศา ซ Max. and Min. Temperature in degree C. 13	14	15	16	17	18	19	สูงสุดเฉลี่ย ต่ำสุด Average Max. Min.	เฉลี่ยในสัปดาห์ Weekly Mean	ค่าปกติประจำเดือน Monthly Normal
ภาคกลาง	Central Part										
นครสวรรค์	Nakhon Sawan	39.9 27.5	40.5 26.4	40.4 26.4	40.5 27.1	40.7 27.2	39.7 25.2	35.2 21.2	39.6 25.7	32.7	31.1
ลพบุรี	Lopburi	38.5 23.5	37.3 24.0	38.0 23.2	38.8 25.3	39.6 25.5	39.1 25.5	38.5 24.1	38.5 24.4	31.5	30.4
สุพรรณบุรี	Suphanburi	38.8 24.5	39.0 25.9	.. 23.6	40.1 24.8	39.5 24.6	40.4 24.1	39.4 25.0	39.5 24.6	32.1	30.9
กาญจนบุรี	Kanchanaburi	38.8 23.3	39.4 25.9	40.6 26.1	39.3 25.2	39.2 25.1	39.8 24.1	40.2 25.8	39.6 25.1	32.4	31.1
ปราจีณบุรี	Prachinburi	39.2 24.7	36.0 26.3	36.0 23.4	37.8 25.1	37.4 24.6	37.5 24.8	37.9 24.4	37.4 24.4	29.4	29.9
อรัญประเทศ	Aranyaprathet	39.3 24.8	35.8 25.2	37.3 22.9	38.7 24.5	37.5 24.3	36.0 23.7	37.0 21.7	37.3 23.9	30.6	29.8
พระนคร	Bangkok	35.5 25.6	36.0 26.5	35.3 25.1	35.6 26.6	35.5 27.1	36.0 26.5	35.3 25.5	35.6 26.1	30.9	30.0
ดอนเมือง	Don Muang	36.3 25.4	36.5 26.9	35.6 25.1	36.1 26.6	36.1 25.7	36.4 25.9	36.2 25.0	36.2 25.8	31.0	30.1
ป้อมพระจุลฯ	Pom Phrachun	33.8 25.3	33.7 26.4	33.9 27.6	34.1 27.5	33.7 27.3	34.2 27.2	33.7 27.4	33.9 27.0	30.5	..
อ่าวไทยฝั่งตะวันออก	Gulf of Thailand, East Coast										
ชลบุรี	Chonburi	34.5 24.9	34.2 26.0	35.5 26.0	35.0 27.0	34.5 27.0	35.5 27.2	37.4 26.0	35.3 26.3	30.8	29.3
เกาะสีชัง	Ko Sichang	33.1 27.2	33.6 28.5	34.5 28.3	34.0 28.0	34.2 28.7	34.5 28.6	34.0 28.6	34.0 28.3	31.2	..
สัตหีบ	Sattahip	35.7 27.9	34.4 27.1	36.4 27.5	36.7 27.8	37.0 28.2	37.4 28.0	37.5 26.8	36.4 27.6	32.0	30.5
ระยอง	Rayong	34.0 24.6	33.2 26.3	33.0 26.7	33.8 28.9	33.8 29.2	34.0 27.1	.. 25.7	33.6 26.9	30.3	..
บ้านเพ	Ban Phe	.. ..	.. ..	34.0 ..	.. 26.0	34.6 ..	.. 24.2	.. ..	.. ..	..	..
จันทบุรี	Chanthaburi	33.0 22.3	33.0 23.3	33.5 23.4	34.3 22.9	35.0 24.4	33.3 22.9	34.5 22.1	33.9 23.0	28.5	28.5
แหลมงอบ	Laem Ngop	31.2 ..	32.7 23.2	34.0 24.0	.. 23.6	.. ..	34.0 ..	.. 23.4	33.0 23.6	28.3	..
คลองใหญ่	Khlong Yai	34.1 24.8	34.1 24.7	33.8 22.9	33.6 24.0	33.0 23.2	33.1 22.5	33.2 23.2	33.6 23.6	28.6	27.7
อ่าวไทยฝั่งตะวันตก	Gulf of Thailand, West Coast										
หัวหิน	Hua Hin	33.3 24.2	34.4 24.8	33.8 25.1	33.7 25.6	34.6 24.6	34.4 24.9	33.8 24.3	34.0 24.5	29.3	28.6
ประจวบคีรีขันธ์	Prachuap Khirikhan	34.2 23.5	34.8 24.7	35.0 23.7	34.5 23.1	35.3 24.4	34.6 23.4	35.5 24.4	34.8 23.6	29.2	28.7
ชุมพร	Chumphon	32.8 23.1	33.3 24.0	33.5 23.5	35.0 22.6	33.8 23.2	33.3 23.1	.. 23.3	33.6 23.1	28.4	28.4
สุราษฎร์ธานี	Bandon	36.4 21.6	35.8 21.8	34.1 22.2	35.6 21.9	35.0 23.7	35.5 23.1	34.5 23.3	35.3 22.5	28.9	29.0
นครศรีธรรมราช	Nakhon Si Thammarat	34.1 23.3	34.7 23.5	34.1 24.0	35.5 23.5	35.0 23.8	35.2 24.0	35.0 23.4	34.8 23.6	29.2	28.1
สงขลา	SongKhla	32.1 23.7	33.5 25.5	32.0 26.3	33.0 24.0	33.1 25.9	32.8 24.1	32.6 25.8	32.9 25.0	29.0	28.6
นราธิวาส	Narathiwat	33.3 24.8	33.3 23.2	32.2 23.6	32.3 23.8	33.6 24.2	33.5 25.0	32.3 24.2	32.9 24.1	28.5	27.7
ภาคใต้ฝั่งตะวันตก	Southern Part, West Coast										
ระนอง	Ranong	35.4 22.6	34.6 23.2	34.4 23.2	34.4 23.3	34.7 23.8	34.5 23.2	33.0 23.0	34.4 23.2	28.8	28.4
ภูเก็ต	Phuket	34.9 24.5	35.6 23.5	33.2 24.4	34.1 23.5	.. ..	35.4 24.3	33.0 23.0	34.4 24.3	29.4	28.3
ตรัง	Trang	36.7 22.8	37.2 23.7	36.2 23.8	36.9 22.2	38.0 22.6	35.9 23.6	35.8 22.8	36.7 23.0	29.9	28.9

แก้ไขเพิ่มเติมรายงานอากาศประจำสัปดาห์ฉบับที่ ๑๕/๒๕๐๗ เนื่องจากได้รับรายงานภายหลัง

Correction in Weekly Weather Report No.15/1964 for late report rainfall data

สถานีฝน	Station	วันที่และจำนวนน้ำฝนเป็นมิลลิเมตร Date and amount of rainfall in m.m. เมษายน April				ฝนรวม มม. Total m.m.	ฝนรวมตั้งแต่ 1 ม.ค. Accumulative rain-fall Since Jan. 1	
		9	10	11	12		ฝนจริง Actual	สูง(+)ต่ำ(-) กว่าปกติ Above(+) Below(-) Normal
ภาคเหนือ	Northern Part							
๓.อ.เชียงแสน	Chiangsaen				50.0	50.0		
๗.อ.แม่สรวย	Mae Sruai				37.7	37.7		
๔๙.อ.บ้านตาก	Ban Tak				3.4	3.4		
๕๙.อ.หล่มสัก	Lom Sak				44.5	44.5		
ภาคตะวันออกเฉียงเหนือ	Northeastern Part							
๗.อ.โพนพิสัย	Phon Phisai				26.0	26.0		
๑๐.อ.บ้านผือ	Ban Phu				12.8	22.6		
๑๖.อ.บ้านแพง	Ban Phaeng			22.1		22.1		
๓๙.จ.มหาสารคาม	Mahasarakham			6.8		6.8	37.6	- 26.8
๔๕.อ.ธวัชบุรี	Thawatburi			0.3		0.3		
๔๖.อ.เดชอุดม	Det Udom				8.1	8.1		
ภาคกลาง	Central Part							
๔๔.จ.ปทุมธานี	Pathum Thani				14.6	14.6	74.6	- 36.4
อ่าวไทยฝั่งตะวันออก	Gulf of Thailand, East Coast							
๑๐.อ.แกลง	Klaeng				3.5	3.5		
ภาคใต้ฝั่งตะวันตก	Southern Part West Coast							
๖.อ.ท้ายเหมือง	Thai Muang			3.8		3.8		

พิมพ์ที่โรงพิมพ์กรมอุตุนิยมวิทยา
สำนักนายกรัฐมนตรี
นาวาโท ธำรง กิติสิน
ผู้พิมพ์ผู้โฆษณา ๒๕๐๗



LIBRARY
MAY 13 1964
WEATHER BUREAU

กรมอุตุนิยมวิทยา สำนักนายกรัฐมนตรี

รายงานอากาศประจำสัปดาห์ ระหว่างวันที่ ๒๐ ถึง ๒๖ เมษายน ๒๕๐๗

และ

การคาดหมายลักษณะอากาศ ระหว่างวันที่ ๒๗ เมษายน ถึง ๓ พฤษภาคม ๒๕๐๗

ฉบับที่ ๑๗ / ๒๕๐๗

พลเรือโท สนิธ เวสารัชชนันท์

อธิบดีกรมอุตุนิยมวิทยา

METEOROLOGICAL DEPARTMENT

OFFICE OF THE PRIME MINISTER

BANGKOK THAILAND

WEEKLY WEATHER REPORT

DURING THE PERIOD APRIL 20 — 26, 1964

AND

WEATHER OUTLOOK

DURING APRIL 27 — MAY 3, 1964

No. 17 / 1964

Sanit Vesa — rajananda

Vice Admiral, Director General

สรุปลักษณะอากาศทั่วไปในรอบสัปดาห์

ระหว่างวันที่ ๒๐ – ๒๖ เม.ย.๒๕๐๗

๑. ตลอดสัปดาห์ ปรากฏว่าบริเวณความกดอากาศสูงในมหาสมุทรแปซิฟิคได้แผ่ปกคลุมบริเวณทะเลจีนใต้ และฝั่งตะวันออกของเวียดนาม โดยได้แผ่เข้ามาถึงบริเวณเหนือภาคกลางของประเทศไทยขึ้นไป แต่ลมฝ่ายใต้ได้มีกำลังอ่อนลงไปในระหว่างสัปดาห์

๒. ในระหว่างสัปดาห์ ปรากฏว่ามีฝนและฝนฟ้าคะนองกระจายเกือบทั่วไปในภาคเหนือ ภาคตะวันออกเฉียงเหนือ ภาคกลาง และบริเวณฝั่งตะวันออกของอ่าวไทย โดยมีพายุฝนฟ้าคะนองแรงเป็นบางแห่ง ส่วนในภาคใต้มีฝนเล็กน้อยถึงปานกลางเป็นแห่ง ๆ ตลอดสัปดาห์

๓. ในระหว่างสัปดาห์ อุณหภูมิสูงสุดในภาคต่าง ๆ ของประเทศ ปรากฏดังนี้ :–

ภาคเหนือ	๔๐.๐ ซ.ที่ อ.แม่สะเรียง	เมื่อวันที่	๒๒.๒๓	เม.ย.๒๕๐๗
ภาคตะวันออกเฉียงเหนือ	๓๘.๖ ซ.ที่ จ.ร้อยเอ็ด	"	๒๐	"
ภาคกลาง	๓๙.๕ ซ.ที่ จ.ลพบุรี	"	๒๐	"
อ่าวไทย ฝั่งตะวันออก	๓๗.๖ ซ.ที่ อ.สัตหีบ	"	๒๑	"
อ่าวไทย ฝั่งตะวันตก	๓๖.๐ ซ.ที่ จ.บ้านดอน	"	๒๑	"
ภาคใต้ ฝั่งตะวันตก	๓๘.๖ ซ.ที่ จ.ตรัง	"	๒๕	"
พระนคร และ ธนบุรี	๓๖.๙ ซ.	"		"

กรมอุตุนิยมวิทยา

๒๖ / ๔ /๒๕๐๗

General Situation

Period Apr. 20 – 26, 1964

1. Throughout the week, the wedge of the Pacific high extended through the South China Sea and the East Vietnam Coast to the Upper Thailand but the southerly winds were slightly weakening during the week.

2. During the week, almost widespread rainshowers and thundershowers occurred over the Upper Thailand with isolated severe thunderstorm in some districts; scattered light to moderate rains also distributed in the Southern Thailand.

3. During the week, the highest temperatures in the various parts of Thailand were as follows :–

Northern Part:	40.0 C. at Mae sariang	on Apr.	22.23,	1964
Northeastern Part:	38.6 C. at Roi Et	"	20	"
Central Part:	39.5 C. at Lopburi	"	20	"
Gulf of Thailand, East Coast:	37.6 C. at Sattahip	"	21	"
Gulf of Thailand, West Coast:	36.0 C. at Bandon	"	21	"
Southern Thailand, West Coast:	38.6 C. at Trang	"	25	"
Bangkok and Thonburi:	36.9 C.	"	25	"

Meteorological Department
26 / 4 / 1964

การคาดหมายลักษณะอากาศใน ๗ วันข้างหน้า

ตั้งแต่วันที่ ๒๗ เม.ย.- ๑ พ.ค. ๒๕๐๗

บริเวณความกดอากาศสูงจากแหลมอินทรแปซิฟิค จะยังคงปกคลุมประเทศไทย ตั้งแต่ภาคกลางขึ้นไปตลอดสัปดาห์

ภาคเหนือ ภาคตะวันออกเฉียงเหนือ	ส่วนมากอากาศโปร่ง และร้อนอบอ้าวต่อไปอีกโดยจะมีฝนเล็กน้อยหรือเป็นฝนฟ้าคะนองเป็นบางแห่งในครึ่งแรกของสัปดาห์ ส่วนในครึ่งหลังมีเมฆคลุ้มบางส่วนกับจะมีพายุฝนฟ้าคะนองในตอนปลายของคาบนี้
ภาคกลาง อ่าวไทย ฝั่งตะวันออก	คาดว่า อากาศจะเป็นลักษณะมีฟ้าคะนองโดยจะมีฝนหรือพายุฝนฟ้าคะนองเป็นบางแห่งตอนต้นครึ่งแรกของสัปดาห์ ส่วนในครึ่งหลังของสัปดาห์นี้มีเมฆคลุ้มบางส่วนกับจะมีฝนหรือพายุฝนฟ้าคะนองเป็นบางแห่งด้วย
ภาคใต้	ส่วนมากโปร่งในครึ่งแรกของสัปดาห์ ส่วนในครึ่งหลังมีเมฆคลุ้มบางส่วนกับจะมีฝนหรือเป็นพายุฝนฟ้าคะนองเป็นบางแห่ง
พระนคร และ ธนบุรี	คาดว่า ตอนต้นสัปดาห์อากาศเป็นลักษณะฟ้าคะนองโดยจะมีฝนหรือเป็นฝนฟ้าคะนอง ส่วนในครึ่งหลังของสัปดาห์มีเมฆคลุ้มบางส่วนกับจะมีฝนหรือพายุฝนฟ้าคะนอง

กรมอุตุนิยมวิทยา

๒๗ / ๔ / ๒๕๐๗

Weather Outlook for the next seven days

From APr. 27 - May.3 , 1964

The wedge of the Pacific High will remain covering Upper Thailand throughout the whole week.

Northern Part: Northeastern Part:	Weather generally fair and hot to continue with isolated light local shower or thundershower in the first half of the week. Fair to partly cloudy with thunderstorms particularly late in the second half.
Central Part: Gulf of Thailand, East Coast:	Expected somewhat thundery weather with local showers or thunderstorm in the beginning first half of the week. Fair to partly cloudy in the second half with some local showers or thunderstorms.
Southern Part:	Mainly fair in the first half of the week. Fair to partly cloudy with isolated showers or thunderstorms in the second half.
Bangkok and Thonburi:	Fair but expected thundery weather with local showers or thundershowers in the beginning of the first half of the week. Partly cloudy with some local showers or thunderstorms in the second half.

Meteorological Department
26 / 4 / 1964

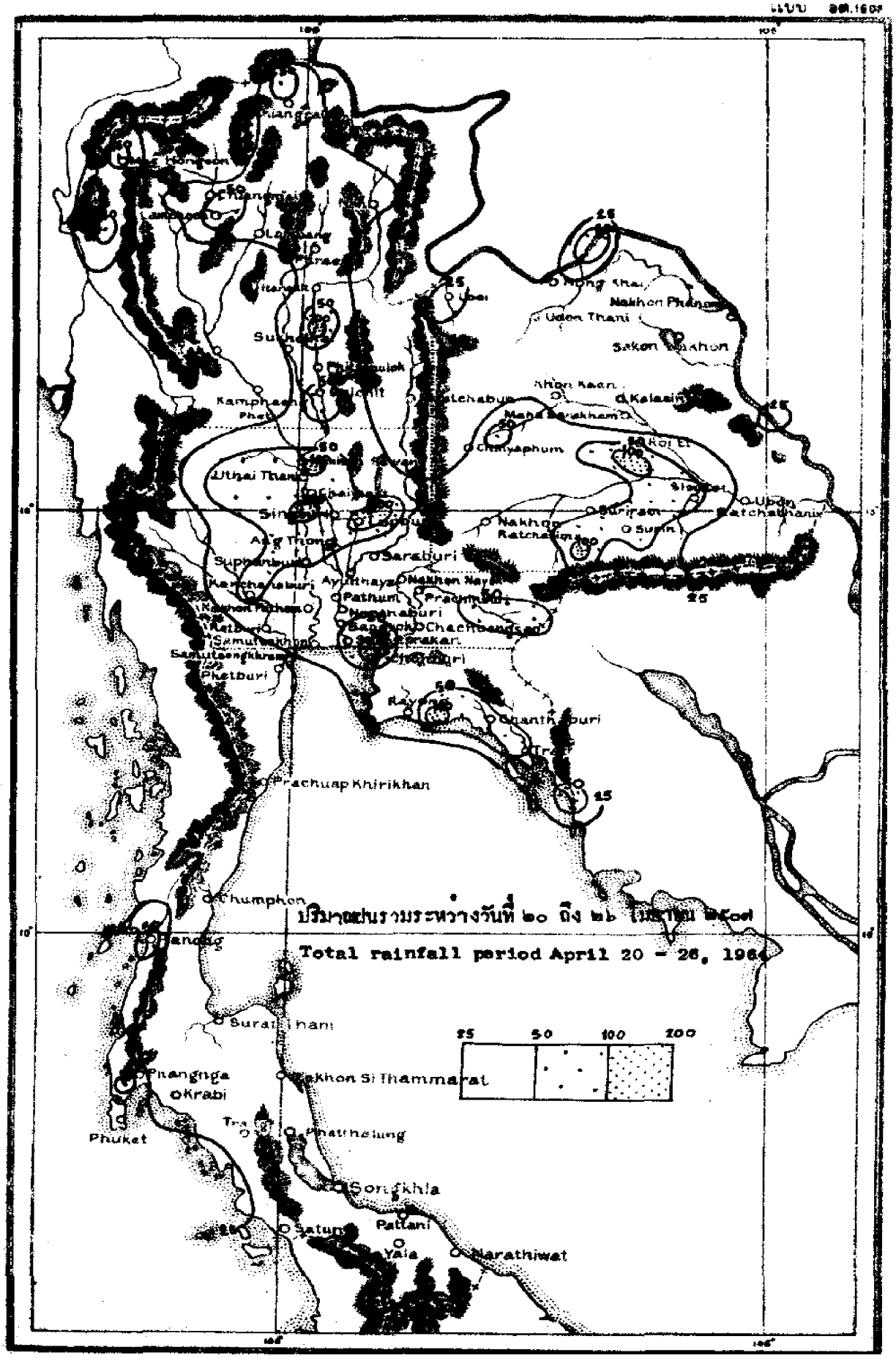

ปริมาณฝนรวมระหว่างวันที่ ๒๐ ถึง ๒๖ เมษายน ๒๕๐๗

Total rainfall period April 20 - 26, 1964

สถานีฝน	Station	วันที่และจำนวนน้ำฝนเป็นมิลลิเมตร Date and amount of rainfall in m.m. เมษายน April							ฝนรวม ม.ม. Total m.m.	ฝนรวมตั้งแต่ 1 ม.ค. Accumulative rain-fall Since Jan. 1	
		20	21	22	23	24	25	26		ฝนจริง Actual	สูง(+)ต่ำ(-) กว่าปกติ Above(+) Below(-) Normal
ภาคเหนือ	Northern Part										
1.จ.เชียงราย	Chiangrai *	28.6	2.2		7.7	6.2	0.3		45.0	64.6	- 21.1
2.อ.แม่สาย	Mae Sai					17.4			17.4		
3.อ.เชียงแสน	Chiangsaen	4.8				17.4			22.2		
4.อ.แม่จัน	Mae Chan	21.6		24.3	16.4	23.4			85.7		
5.อ.เชียงของ	Chiangkhong	..	..	..	..	..	..	..	..		
6.อ.เทิง	Thoeng	6.5	7.0						13.5		
7.อ.แม่สรวย	Mae Sruai	1.6	6.4			9.7			9.7		
8.อ.เชียงคำ	Chiangkham				13.5	18.9			32.4		
9.อ.พาน	Phan					10.2			10.2		
10.อ.เวียงป่าเป้า	Wiang Pa Pao		4.8	27.4		15.2			47.4		
11.อ.พะเยา	Phayao		5.1			24.3			29.4		
12.จ.แม่ฮ่องสอน	Mae Hongson*		0.1			51.4	1.0	T	52.5	57.3	+ 0.4
13.อ.ปาย	Pai*	..	..	..	..	..	..	..	..		
14.อ.ขุนยวม	Khun Yuam		5.4				10.0		15.4		
15.อ.แม่สะเรียง	Mae Sariang*	14.0				35.7	T	21.9	71.6	30.5	- 16.8
16.จ.เชียงใหม่	Chiangmai*	T	14.2	13.0	T	11.4		T	38.6	61.3	- 39.1
17.อ.ฝาง	Fang			3.7		5.4			9.1		
18.อ.เชียงดาว	Chiangdao		5.0						5.0		
19.อ.แม่แตง	Mae Taeng	..	..	..	..	..	..	..	..		
20.อ.ดอยสะเก็ด	Doi Saket		2.4	6.1		10.7			19.2		
21.อ.หางดง	Hang Dong		0.5		1.5	21.6			23.6		
22.อ.สันทราย	San Sai		0.6			12.9			13.5		
23.อ.สันป่าตอง	San Pa Tong					25.9			25.9		
24.อ.สันกำแพง	San Kamphaeng					69.3			69.3		
25.อ.จอมทอง	Chom Thong					13.0			13.0		
26.อ.ฮอด	Hot								0.0		
27.จ.ลำพูน	Lamphun		29.4			32.5			61.9		
28.จ.ลำปาง	Lampang*		T		10.8	15.3		1.3	27.4	39.3	- 87.0
29.อ.แจ้ห่ม	Chae Hom	26.0	6.9			11.2			44.1		
30.อ.สบปราบ	Sop Prap	3.8				3.2			7.0		
31.อ.เกาะคา	Ko Kha	23.1							23.1		
32.อ.เถิน	Thoen		6.6		4.6				11.2		
33.จ.แพร่	Phrae	2.4	17.5			13.5			33.4		
34.สนามบินแพร่	Phrae Airport*	1.6	13.3		T	13.0		0.6	28.5	85.5	- 52.1
35.อ.สูงเม่น	Sung Men	15.4	5.2						20.6		
36.จ.น่าน	Nan*	0.2	3.6		T	37.4		T	41.2	110.3	- 42.0
37.อ.ทุ่งช้าง	Thung Chang		9.3		4.1				13.4		

สถานีตรวจ	Station	วันที่และจำนวนน้ำฝนเป็นมิลลิเมตร Date and amount of rainfall in m.m. เมษายน April 20	21	22	23	24	25	26	ฝนรวม m.m. Total m.m.	ฝนตั้งแต่ 1 ม.ค. Accumulative rain-fall Since Jan.1 ฝนจริง Actual	สูง(+)ต่ำ(-) กว่าปกติ Above(+) Below(-) Normal
38.อ.นาน้อย	Na Noi	..	..	..	..	..	..	..	..		
39.จ.อุตรดิตถ์	Uttaradit*		4.1		0.1	15.6		4.8	24.6	39.1	-107.1
40.อ.ลับแล	Lap Lae		18.1						18.1		
41.อ.น้ำปาด	Nam Pat	..	..	..	..	..	..	..	..		
42.จ.ตาก	Tak	T	T	T	T	3.5	T		3.5		
43.สนามบินตาก	Tak Airport*	T	0.1	T	0.2	3.1	T	T	3.4	74.7	+ 0.9
44.อ.บ้านตาก	Ban Tak		0.4			2.7			3.1		
45.อ.แม่สอด	Mae Sot*		1.7	0.1			1.4	15.8	19.0	32.3	- 33.5
46.เขื่อนภูมิพล	Bhumibol Dam*	..	..	..	..	..	..	..	..		
47.จ.สุโขทัย	Sukhothai		16.0			6.2			22.2	28.8	-114.1
48.อ.สวรรคโลก	Sawankhalok	T	8.5		1.7	18.4			28.6		
49.อ.กงไกรลาศ	Kongkrailat	..	..	..	..	..	..	..	..		
50.จ.พิษณุโลก	Phitsanulok*		1.8	0.5		13.3	T	11.4	27.0	33.6	-106.2
51.อ.พรหมพิราม	Phrom Phiram		78.3			17.8			96.1		
52.อ.วังทอง	Wang Thong		14.1	2.6		7.0			23.7		
53.จ.กำแพงเพชร	Kamphaeng Phet								0.0	10.9	- 54.6
54.จ.พิจิตร	Phichit					62.3			62.3	78.7	- 18.4
55.อ.บางมูลนาก	Bang Munnak					52.0			52.0		
56.อ.ตะพานหิน	Taphanhin		1.5			13.5			15.0		
57.จ.เพชรบูรณ์	Phetchabun*	4.9		7.3			T		12.2	59.1	-103.6
58.อ.หล่มเก่า	Lom Kao			0.3					0.3		
59.อ.หล่มสัก	Lom Sak			1.6					1.6		
60.อ.ชนแดน	Chon Daen	..	..	..	..	..	..	..	..		
ภาคตะวันออกเฉียงเหนือ	**Northeastern Part**										
1.จ.เลย	Loei*	31.2		T		12.9	T		44.1	122.7	- 77.8
2.อ.ท่าลี่	Tha Li	3.1							3.1		
3.อ.เชียงคาน	Chiangkhan					15.5			15.5		
4.อ.ด่านซ้าย	Dan Sai		24.6			14.5			39.1		
5.จ.หนองคาย	Nong Khai*	T	3.2			5.4			8.6	187.1	+ 76.7
6.อ.บึงกาฬ	Bung Kan								0.0		
7.อ.โพนพิสัย	Phon Phisai					50.5			50.5		
8.อ.ท่าบ่อ	Tha Bo		4.9						4.9		
9.จ.อุดรธานี	Udon Thani*				T	1.2			1.2	241.7	+113.3
10.อ.บ้านผือ	Ban Phu								0.0		
11.อ.หนองหาน	Nong Han								0.0		
12.จ.สกลนคร	Sakon Nakhon*		0.4						0.4	154.2	+ 1.2
13.อ.วานรนิวาส	Wanon Niwat								0.0		
14.อ.พรรณานิคม	Phanna Nikhom								0.0		

สถานีฝน	Station	วันที่และจำนวนน้ำฝนเป็นมิลลิเมตร Date and amount of rainfall in m. m. เมษายน April							ฝนรวม น.น. Total m. m.	ฝนรวมตั้งแต่ 1 ม.ค. Accumulative rain-fall Since Jan. 1	
		20	21	22	23	24	25	26		ฝนจริง Actual	สูง(+)ต่ำ(-) กว่าปกติ Above(+) Below(-) Normal
15.จ.นครพนม	Nakhon Phanom*			T			T		T	83.0	- 64.3
16.อ.บ้านแพง	Ban Phaeng								0.0		
17.อ.ท่าอุเทน	Tha Uten								0.0		
18.อ.นาแก	Na Kae	T							T		
19.อ.ธาตุพนม	That Phanom								0.0		
20.อ.มุกดาหาร	Mukdahan*	0.2	14.7		T		T		14.9	127.7	+ 25.3
21.จ.ชัยภูมิ	Chaiyaphum*	1.6	0.2	9.0	0.9	T		0.3	11.7	126.8	- 1.5
22.อ.ภูเขียว	Phu Khieo			1.0					1.0		
23.อ.เกษตรสมบูรณ์	Kaset Sombun								0.0		
24.อ.คอนสวรรค์	Khon Sawan	25.1		29.6					54.7		
25.อ.จตุรัส	Chaturat				12.5				12.5		
26.อ.บำเหน็จณรงค์	Bamnet Narong								0.0		
27.จ.ขอนแก่น	Khon Kaen*	1.9		5.8		2.6		0.4	10.7	68.2	- 76.0
28.อ.น้ำพอง	Nam Phong								0.0		
29.อ.ภูเวียง	Phu Wiang			17.1					17.1		
30.อ.ชุมแพ	Chum Phae								0.0		
31.อ.ชนบท	Chonnabot			16.9		8.0			24.9		
32.อ.มัญจาคีรี	Mancha Khiri			23.0					23.0		
33.อ.พล	Phon	10.0		23.1					33.1		
34.จ.มหาสารคาม	Maha Sarakham								0.0	37.9	- 72.1
35.อ.พยัคฆภูมิพิสัย	Phayakkhaphum Phisai	0.7		72.6					73.3		
36.อ.บรบือ	Borabu								0.0		
37.จ.กาฬสินธุ์	Kalasin			8.3					8.3	31.1	-134.4
38.อ.สหัสขันธ์	Sahatsakhan								0.0		
39.อ.ยางตลาด	Yang Talat			4.3		2.1			6.4		
40.อ.กันทรวิชัย	Kanthara Wichai	1.4		3.0			7.5		11.9		
41.อ.กมลาไสย	Kamalasai	3.6		1.6					5.2		
42.จ.ร้อยเอ็ด	Roi Et*	11.8		T	6.5				18.3	89.2	- 51.5
43.อ.โพนทอง	Phon Thong	..	..	..	..	..	..	..	..		
44.อ.เสลภูมิ	Selaphum	31.1		0.1					31.2		
45.อ.ธวัชบุรี	Thawatburi	21.0			35.0				56.0		
46.อ.จตุรพักตรพิมาน	Chaturaphak Phiman								0.0		
47.อ.เกษตรวิสัย	Kaset Wisai								0.0		
48.อ.สุวรรณภูมิ	Suwannaphum	6.3	93.7						100.0		
49.จ.นครราชสีมา	Nakhon Ratchasima*	T	0.3	14.1			8.1	1.4	23.9	64.2	- 86.2
50.อ.บัวใหญ่	Bua Yai	1.3		0.8					2.1		
51.อ.พิมาย	Phimai	5.6		12.6					18.2		
52.อ.จักราช	Chakkarat								0.0		

สถานีตรวจ	Station	วันที่และจำนวนน้ำฝนเป็นมิลลิเมตร Date and amount of rainfall in m.m. เมษายน April							ฝนรวม ม.ม. Total m.m.	ฝนรวมตั้งแต่ 1 ม.ค. Accumulative rain-fall Since Jan.	
		20	21	22	23	24	25	26		ฝนจริง Actual	สูง(+)ต่ำ(-) กว่าปกติ Above(+) Below(-) Normal
55.ส.โชคชัย	Chok Chai			22.6					22.6		
56.ส.ด่านขุนทด	Dan Khunthot		16.2	20.0		7.2			41.4		
57.ส.โนนไทย	Non Thai	17.2		12.4					29.6		
58.ส.สูงเนิน	Sung Noen			15.4			8.8		24.8		
59.ส.ปักธงชัย	Pak Thong Chai			12.7					12.7		
60.ส.สีคิ้ว	Si Khiu		6.8						6.8		
61.ส.ครบุรี	Khonburi										
62.ส.บุรีรัมย์	Buriram		5.9	28.8	5.4				40.2	108.2	- 32.4
63.ส.พุทไธสง	Phut Thai Song		5.8	10.3					16.1		
64.ส.ลำปลายมาศ	Lam Plai Mat			32.4	14.1				46.5		
65.ส.นางรอง	Nang Rong		0.8	45.7					46.5		
66.ส.ประโคนชัย	Prakhon Chai			156.6					156.6		
67.ส.สุรินทร์	Surin*		0.2	40.8	28.0	3.5			72.5	149.0	+ 28.9
68.ส.ท่าตูม	Tha Tum	3.0	18.4	5.0					26.4		
69.ส.รัตนบุรี	Rattanaburi		7.8	51.0			7.3		66.1		
70.ส.ปราสาท	Prasat	0.9	5.6	1.3	6.1				13.9		
71.ส.สังขะ	Sangkha	37.2	6.1						43.3		
72.ส.ศรีสะเกษ	Sisaket			75.5					75.5	105.7	- 2.1
73.ส.ราษีไศล	Rasisalai								0.0		
74.ส.อุทุมพรพิสัย	Uthumphon Phisai								0.0		
75.ส.กันทรารมย์	Kantharatom		17.5	4.2	1.4				23.1		
76.ส.ขุขันธ์	Khukhan				2.3				2.3		
77.ส.กันทรลักษ์	Kantharalak								0.0		
78.ส.อุบลราชธานี	Ubon Ratchathani*		0.6	1.0					1.6	70.4	- 75.3
79.ส.เขมราฐ	Khemmarat	11.6	16.5						28.1		
80.ส.มหาชนะชัย	Maha Chana Chai			10.1					10.1		
81.ส.อำนาจเจริญ	Amnat Charoen		12.5				7.5		20.0		
82.ส.ยโสธร	Yasothon	2.5					19.3		21.8		
83.ส.ตระการพืชผล	Trakan Phut Phon								0.0		
84.ส.คำเขื่อนแก้ว	Kham Khuan Kaeo	39.5							39.5		
85.ส.เขื่องใน	Khuang Nai		26.8						26.8		
86.ส.โขงเจียม	Khong Chiam								0.0		
87.ส.พิบูลมังสาหาร	Phibun Mangsahan								0.0		
88.ส.เดชอุดม	Det Udom			5.7					5.7		
ภาคกลาง	**Central Part**										
1.ส.นครสวรรค์	Nakhon Sawan*		4.0			49.0		3.6	56.6	165.9	+ 22.5
2.ส.บรรพตพิสัย	Banphot Phisai					16.3			16.3		
3.ส.ลาดยาว	Lat Yao								0.0		

สถานีฝน	Station	วันที่และจำนวนน้ำฝนเป็นมิลลิเมตร Date and amount of rainfall in m. m. เมษายน April							ฝนรวม ม.ม. Total m. m.	ฝนรวมตั้งแต่ 1 ม.ค. Accumulative rain-fall Since Jan. 1	
		20	21	22	23	24	25	26		ฝนจริง Actual	สูง(+)ต่ำ(-) กว่าปกติ Above(+) Below(-) Normal
4.อ.ชุมแสง	Chumsaeng		4.1	13.0		[illegible].7			26.8		
5.อ.พยุหคีรี	Phayuha Khiri			109.2					109.2		
6.จ.อุทัยธานี	Uthai Thani		14.7			[illegible]			46.[illegible]	235.1	+11[illegible]
7.อ.หนองฉาง	Nong Chang		24.5			40.7			65.[illegible]		
8.อ.หนองขาหย่าง	Nong Kha Yang		10.5			44.8			55.[illegible]		
9.จ.ชัยนาท	Chainat			1.6		43.5			45.1	155.3	+ 4.3
10.อ.มโนรมย์	Manorom		23.6	2.9		18.1			44.6		
11.อ.วัดสิงห์	Wat Sing			4.8		36.5			41.3		
12.จ.สิงห์บุรี	Singburi	20.5	7.5	7.2		25.1			60.[illegible]	69.7	- 58.[illegible]
13.อ.อินทรบุรี	Inburi	11.1		27.8		25.2			64.1		
14.อ.บางระจัน	Bangrachan	25.2	1.1	6.5		87.1			119.9		
15.อ.พรหมบุรี	Phromburi					47.3			47.3		
16.จ.ลพบุรี	Lopburi*	104.6	T	1.5	17.4	47.5			171.0	215.0	+ 64.6
17.อ.บ้านหมี่	Ban Mi	21.7		20.6					42.3		
18.อ.ไชยบาดาล	Chai Badan			52.1		2.1			44.2		
19.อ.ท่าวุ้ง	Tha Wung		15.0			92.4			107.4		
20.จ.สุพรรณบุรี	Suphanburi*		1.8	0.5		66.0			68.3	153.7	+ [illegible]
21.อ.เดิมบางนางบวช	Doembang Nangbuat	2.6		3.1		56.1			61.8		
22.อ.ศรีประจัน	Si Prachan								0.0		
23.อ.สองพี่น้อง	Song Phi Nong		9.2	9.4					18.6		
24.จ.อ่างทอง	Ang Thong								0.0	1.8	-185.9
25.อ.โพธิ์ทอง	Pho Thong	5.9		5.1					11.0		
26.อ.ไชโย	Chaiyo			5.0					5.0		
27.อ.วิเศษไชยชาญ	Wiset Chaichan			38.4					38.4		
28.อ.ป่าโมก	Pa Mok			43.1	15.3				58.4		
29.จ.สระบุรี	Saraburi			9.7		6.2			15.9	55.7	-100.4
30.อ.หนองแค	Nong Khae	2.0							2.0		
31.อ.แก่งคอย	Kaeng Khoi								0.0		
32.จ.พระนครศรีอยุธยา	Ayutthaya			6.8					6.8	16.8	-112.1
33.อ.บางไทร	Bang Sai								0.0		
34.อ.บางบาล	Bang Ban								0.0		
35.อ.เสนา	Sena			19.0					19.0		
36.อ.ท่าเรือ	Tha Rua				4.5				4.5		
37.อ.ผักไห่	Phak Hai*								0.0		
38.อ.บางปะอิน	Bang Pa-in		12.6						12.6		
39.จ.นครนายก	Nakhon Nayok								0.0	12.6	-188.4
40.อ.ปากพลี	Pak Phli								0.0		
41.อ.บ้านนา	Ban Na			0.8					0.8		

สถานีฝน	Station	วันที่และจำนวนน้ำฝนเป็นมิลลิเมตร Date and amount of rainfall in m.m. เมษายน April							ฝนรวม ม.ม. Total m.m.	ฝนรวมตั้งแต่ 1 ม.ค. Accumulative rain-fall Since Jan.1	
		20	21	22	23	24	25	26		ฝนจริง Actual	สูง(+)ต่ำ(-) กว่าปกติ Above(+) Below(-) Normal
42.จ.ปราจีนบุรี	Prachinburi*		29.0	9.4	1.2			0.6	40.2	149.2	- 58.2
43.อ.บ้านสร้าง	Ban Sang		5.9		4.8				10.5		
44.อ.ศรีมหาโพธิ์	Si Maha Pho		27.4	19.3	2.3				49.0		
45.อ.กบินทร์บุรี	Kabinburi	..	..	..	..	..	..	..	..		
46.อ.วัฒนานคร	Watthana Nakhon		28.6	28.2		1.9			58.7		
47.อ.อรัญประเทศ	Aranyaprathet*		0.6	55.0	T	4.3		T	59.9	124.3	- 94.2
48.จ.ปทุมธานี	Pathum Thani		11.2	17.5					28.7	103.3	- 40.1
49.อ.ธัญบุรี	Thanyaburi	13.7	9.1						22.8		
50.จ.นนทบุรี	Nonthaburi								0.0	80.2	- 52.0
51.อ.บางบัวทอง	Bang Bua Thong		12.6						12.6		
52.จ.กาญจนบุรี	Kanchanaburi*		11.4	40.2	0.4	T			52.0	64.1	- 89.8
53.อ.ท่าม่วง	Tha Muang								0.0		
54.จ.นครปฐม	Nakhon Pathom								0.0	19.0	-124.5
55.อ.นครชัยศรี	Nakhon Chai Si								0.0		
56.จ.ธนบุรี	Thonburi				33.2		14.0		47.2	..	..
57.จ.พระนคร	Bangkok*	0.4	2.8	18.2		0.8	5.0	1.6	28.8	175.0	- 19.3
58.สนามบินดอนเมือง	Don Muang*		2.9	18.0	24.8	5.1		0.6	49.4	87.5	- 85.0
59.อ.บางเขน	Bang Khen				11.1	30.7	25.0	0.7	67.5		
60.อ.มีนบุรี	Minburi	..	..	..	..	..	..	..	..		
61.อ.ลาดกระบัง	Lat Krabang		18.6			9.2			27.8		
62.อุตุฯบางนา	Bang Na*			11.0	33.5		18.7		63.2		
63.จ.ฉะเชิงเทรา	Chachoengsao			4.9	0.5				5.4	33.0	-128.2
64.จ.ราชบุรี	Ratburi	..	..	..	..	..	..	..	..	..	..
65.อ.บ้านโป่ง	Ban Pong				31.6				31.6		
66.อ.ปากท่อ	Pak Tho								0.0		
67.อ.โพธาราม	Photharam			0.9		2.1			3.0		
68.จ.สมุทรสงคราม	Samut Songkhram	..	..	..	..	..	..	..	..	..	..
69.อ.อัมพวา	Amphawa								0.0		
70.อ.บางคนที	Bang Khonthi								0.0		
71.จ.สมุทรสาคร	Samut Sakhon						19.4		19.4	32.5	-110.1
72.จ.สมุทรปราการ	Samut Prakan			2.6		60.1	29.7		92.4	110.2	- 35.8
73.อ.บางพลี	Bang Phli			4.6			59.1		63.7		
74.อ.พระประแดง	Phrapradaeng	9.4					11.9		21.3		
75.บางปู	Bang Pu								0.0		
76.ป้อมพระจุลฯ	Pom Phrachun*					9.8		0.7	10.5		
อ่าวไทยฝั่งตะวันออก	**Gulf of Thailand East Coast**										
1.จ.ชลบุรี	Chonburi*		25.2	T		19.6	57.0	0.7	102.5	110.3	- 86.8
2.อ.พนัสนิคม	Phanat Nikhom	1.4	18.4			13.4			31.2		

สถานีฝน	Station	วันที่และจำนวนน้ำฝนเป็นมิลลิเมตร Date and amount of rainfall in m.m. เมษายน April							ฝนรวม มม. Total m.m.	ฝนรวมตั้งแต่ 1 ม.ค. Accumulative rain-fall Since Jan. 1	
		20	21	22	23	24	25	26		ฝนจริง Actual	สูง(+)ต่ำ(-) กว่าปกติ Above(+) Below(-) Normal
3.อ.บ้านบึง	Ban Bung		13.1						13.1		
4.อ.พานทอง	Phan Thong		43.2						43.2		
5.อ.ศรีราชา	Si Racha		42.8			62.0			108.2		
6.อ.สีชัง	Si Chang*		25.6	9.0		0.9	9.2	0.8	45.2		
7.อ.สัตหีบ	Sattahip*			0.5		2.0	31.3	0.8	34.6	258.7	+ 29.1
8.จ.ระยอง	Rayong*								0.0	73.5	-104.1
9.อ.บ้านค่าย	Ban Khai			34.1			12.6		46.7		
10.อ.แกลง	Klaeng	37.3	21.1	8.6		27.8			94.6		
11.จ.จันทบุรี	Chanthaburi*	14.4		11.4		13.7	26.4		65.9	182.7	-130.4
12.อ.โป่งน้ำร้อน	Pong Namron								0.0		
13.อ.ท่าใหม่	Tha Mai					23.5	9.7		33.2		
14.อ.มะขาม	Makham	21.2				22.0			43.2		
15.จ.ตราด	Trat	17.5	4.5	39.0		5.8			66.8	374.8	- 11.1
16.อ.เขาสมิง	Khao Saming	..	..	..	..	..	..	..	..		
17.อ.แหลมงอบ	Laem Ngop			18.0					18.0		
18.อ.คลองใหญ่	Khlong Yai*	9.3		11.3	T	8.4	24.3		53.3	273.5	-164.8
ชายฝั่งตะวันตก	Gulf of Thailand West Coast										
1.จ.เพชรบุรี	Phetburi								0.0	12.4	- 31.1
2.อ.บ้านแหลม	Ban Laem								0.3		
3.จ.ประจวบคีรีขันธ์	Prachuap Khirikhan*		T	T		0.3	T	3.5	3.8	242.4	+ 30.4
4.อ.หัวหิน	Hua Hin*	T		0.3			12.6	4.0	16.9	125.1	+ 4.7
5.จ.ชุมพร	Chumphon*	0.6	T	0.2	1.4				2.2	311.3	- 93.6
6.อ.ท่าแซะ	Tha Sae								0.0		
7.อ.สวี	Sawi						3.4		3.4		
8.อ.หลังสวน	Lang Suan								0.0		
9.จ.สุราษฎร์ธานี	Bandon*				0.6				0.6	73.6	-115.6
10.อ.ไชยา	Chaiya								0.0		
11.อ.บ้านนาสาร	Ban Nasan								0.0		
12.จ.นครศรีธรรมราช	Nakhon Si Thammarat*				9.5		3.3		12.8	420.2	-155.1
13.อ.สิชล	Sichon								0.0		
14.อ.ฉวาง	Chawang								0.0		
15.อ.ร่อนพิบูลย์	Ron Phibun								0.0		
16.อ.ทุ่งสง	Thung Song								0.0		
17.อ.ปากพนัง	Pak Phanang			2.3					2.3		
18.จ.พัทลุง	Phatthalung								0.0	312.8	-125.0
19.อ.เขาไชยสน	Khao Chai Son								0.0		
20.จ.สงขลา	Songkhla*			3.5		T	1.6		5.1	327.2	+ 38.9
21.อ.รัตภูมิ	Rattaphum								0.0		

สถานีฝน	Station	วันที่และจำนวนน้ำฝนเป็นมิลลิเมตร Date and amount of rainfall in m. m. เมษายน April							ฝนรวม มม. Total m. m.	ฝนรวมตั้งแต่ 1 ม.ค. Accumulative rain-fall Since Jan.1	
		20	21	22	23	24	25	26		ฝนจริง Actual	สูง(+)ต่ำ(-) กว่าปกติ Above(+) Below(-) Normal
22.อ.หาดใหญ่	Hat Yai								0.0		
23.อ.สะเดา	Sadao								0.0		
24.จ.ปัตตานี	Pattani					0.4			0.4	123.8	- 16.8
25.อ.หนองจิก	Nong Chik								0.0		
26.อ.ยะหริ่ง	Yaring								0.0		
27.อ.ปะนาเระ	Panare								0.0		
28.จ.ยะลา	Yala								0.0		
29.จ.นราธิวาส	Narathiwat*							0.5	0.5	486.0	-150.4
30.อ.ตากใบ	Tak Bai								0.0		
31.อ.ยี่งอ	Yi Ngo								0.0		
<u>ภาคใต้ฝั่งตะวันตก</u>	<u>Southern Part West Coast</u>										
1.จ.ระนอง	Ranong*	0.4	46.5		0.3	T	1.3	0.1	48.6	156.0	-222.1
2.อ.กระบุรี	Kraburi	..	..	..	..	..	..	..	..		
3.จ.พังงา	Phang Nga			10.7		21.4			32.1	273.6	-160.6
4.อ.ตะกั่วป่า	Takua Pa	25.4							25.4		
5.อ.ตะกั่วทุ่ง	Takua Thung		6.2	15.7		51.7			73.6		
6.อ.ท้ายเหมือง	Thai Muang								0.0		
7.จ.ภูเก็ต	Phuket*	..	..	..	..	..	..	..	..		
8.สนามบินภูเก็ต	Phuket Airport*	T	1.9		21.3	2.0	0.8		26.0	226.8	- 63.9
9.จ.กระบี่	Krabi		2.7						2.7		
10.อ.คลองท่อม	Khlong Thom	7.2	1.5						8.7		
11.สนามบินตรัง	Trang Airport*	T						0.8	0.8	71.1	-249.7
12.อ.ปะเหลียน	Pa Lian	25.2							25.2		
13.อ.สิเกา	Si Kao	34.8			3.5				38.3		
14.อ.ย่านตาขาว	Yan Ta Khao								0.0		
15.จ.สตูล	Satun								0.0	2.6	-418.4
16.อ.ละงู	La Ngu								0.0		

<u>หมายเหตุ</u>	ช่องว่าง	=	ไม่มีฝน	Remark	Blank	=	No rain
	*	=	สถานีตรวจอากาศ		*	=	Synoptic Station
	T	=	ฝนเล็กน้อยวัดไม่ได้		T	=	Trace
	..	=	ไม่มีรายงาน		..	=	No report

อุณหภูมิสูงสุดและต่ำสุดประจำวันที่ ๒๐ ถึง ๒๖ เมษายน ๒๕๐๖

Daily Max. and Min. Temperature April 20 - 26, 1964

สถานี	Station	อุณหภูมิสูงสุดและต่ำสุดเป็นองศา ซ. Max. and Min. Temperature in degree C. 20	21	22	23	24	25	26	สูงสุดเฉลี่ย ต่ำสุดเฉลี่ย Average Max. Min.	เฉลี่ยในสัปดาห์ Weekly Mean	ค่าปกติประจำเดือน Monthly Normal
ภาคเหนือ	Northern Part										
เชียงราย	Chiangrai	36.2 18.2	33.4 16.5	34.4 17.6	34.2 20.5	34.6 18.0	34.6 20.5	30.3 20.0	34.0 18.8	26.4	27.2
แม่ฮ่องสอน	Mae Hongson	39.5 20.0	38.5 23.0	38.9 21.3	38.3 23.7	37.5 22.8	30.0 21.1	30.9 22.4	36.4 22.0	29.2	29.0
ปาย	Pai	.. ..	.. ..	.. ..	.. ..	.. ..	.. ..	.. ..	.. ..	..	..
ขุนยวม	Khun Yuam	.. ..	.. ..	.. ..	.. ..	.. ..	.. ..	.. ..	.. ..	..	..
แม่สะเรียง	Mae Sariang	.. 21.1	39.5 21.8	40.0 21.4	40.0 23.3	37.6 23.6	32.0 20.5	35.2 23.0	37.4 22.1	29.8	29.7
เชียงใหม่	Chiangmai	37.2 21.4	37.2 21.3	36.4 20.8	35.9 21.2	35.0 21.9	29.7 21.2	30.3 21.5	34.5 21.3	27.9	28.3
ฝาง	Fang	.. ..	.. ..	37.4 ..	34.5 19.8	.. 19.0	.. ..	.. ..	.. ..	..	..
ลำปาง	Lampang	38.7 22.4	37.7 22.1	38.4 21.0	39.3 23.7	37.7 23.4	33.0 21.6	34.7 22.6	37.1 22.4	29.8	29.0
น่าน	Nan	35.8 21.7	35.5 23.5	35.6 21.0	36.3 21.3	36.7 22.7	30.3 21.4	34.5 22.0	35.0 21.9	28.5	28.9
แพร่	Phrae	38.8 22.0	37.0 19.9	37.0 19.4	37.1 21.0	36.8 21.6	32.4 19.9	35.2 21.0	36.3 20.7	28.5	29.7
อุตรดิตถ์	Uttaradit	39.5 24.3	39.7 24.0	37.7 22.5	38.3 23.0	35.1 24.9	34.1 23.0	38.6 24.9	37.6 23.8	30.7	30.9
ตาก	Tak	39.4 27.0	37.3 24.3	36.2 23.2	38.4 23.2	36.7 23.5	35.4 23.5	36.5 24.0	37.1 24.1	30.6	31.7
เขื่อนภูมิพล	Bhumibol Dam	.. ..	.. ..	.. ..	.. ..	.. ..	.. ..	.. ..	.. ..	..	..
แม่สอด	Mae Sot	38.6 22.0	39.1 24.8	37.9 21.5	37.1 22.7	37.9 22.8	36.9 22.9	37.4 22.6	37.8 22.8	30.5	29.9
พิษณุโลก	Phitsanulok	38.0 25.4	38.3 24.6	37.2 22.6	37.4 24.2	37.8 25.5	34.0 23.6	37.0 25.3	37.1 24.5	30.8	30.5
เพชรบูรณ์	Phetchabun	37.6 23.9	37.6 22.9	36.9 24.3	35.9 22.9	36.6 23.3	34.5 24.6	35.6 23.6	36.4 23.6	30.0	29.8
ภาคตะวันออกเฉียงเหนือ	Northeastern Part										
เลย	Loei	37.8 21.4	36.6 20.5	33.0 21.7	34.5 21.7	36.5 22.0	32.5 22.5	35.0 21.7	35.1 21.6	28.4	26.7
อุดรธานี	Udon Thani	36.6 23.1	35.5 24.0	34.8 23.2	34.7 23.5	37.4 23.5	33.8 23.2	36.5 23.8	35.6 23.5	29.6	29.6
นครพนม	Nakhon Phanom	35.8 23.5	35.6 24.5	35.2 22.5	36.7 23.0	36.8 23.9	37.3 23.9	36.7 24.1	36.3 23.6	30.0	29.1
มุกดาหาร	Mukdahan	35.8 23.9	35.6 24.0	33.8 22.8	35.0 24.3	36.6 25.2	36.6 23.3	36.0 23.5	35.6 20.6	28.1	29.7
สกลนคร	Sakon Nakhon	35.4 24.3	31.2 22.9	34.8 23.2	35.1 24.6	36.4 23.4	35.2 23.4	36.5 23.7	34.9 23.6	29.3	29.3
ขอนแก่น	Khon Kaen	37.7 25.2	36.0 23.7	35.5 25.2	35.0 22.8	35.3 24.2	33.5 24.2	37.0 24.3	35.7 24.2	30.0	30.0
ร้อยเอ็ด	Roi Et	38.6 25.2	34.6 22.5	36.0 24.8	35.0 24.5	35.5 24.2	35.5 25.5	36.6 24.2	36.0 24.4	30.2	30.1
ชัยภูมิ	Chaiyaphum	37.4 24.0	35.6 22.6	34.5 24.1	35.1 22.8	36.0 23.0	33.7 25.4	37.3 24.6	35.7 23.8	29.8	..
อุบลราชธานี	Ubon Ratchathani	38.0 25.2	35.6 24.2	35.1 24.2	.. 24.0	36.8 24.0	33.5 26.5	36.7 25.4	36.0 24.8	30.4	29.7
สุรินทร์	Surin	36.6 24.2	36.5 22.2	36.3 22.4	34.3 21.5	35.0 21.6	34.6 23.5	34.0 24.2	35.3 22.8	29.1	30.2
นครราชสีมา	Nakhon Ratchasima	38.5 23.2	35.5 23.7	32.4 24.8	34.0 23.5	36.6 23.4	35.7 23.9	35.4 25.0	35.4 23.9	29.7	29.8

สถานี	Station	อุณหภูมิสูงสุดและต่ำสุดเป็นองศา ซ. Max. and Min. Temperature in degree C. 20	21	22	23	24	25	26	สูงสุดเฉลี่ย ต่ำสุด Average Max. Min.	เฉลี่ยในสัปดาห์ Weekly Mean	ค่าปกติประจำเดือน Monthly Normal
ภาคกลาง	**Central Part**										
นครสวรรค์	Nakhon Sawan	37.7 25.0	38.0 24.9	36.9 23.5	30.5 24.9	37.5 24.9	32.7 26.2	37.3 25.1	35.8 24.7	30.3	31.1
ลพบุรี	Lopburi	39.5 24.5	37.0 21.0	36.0 23.5	35.5 23.0	37.0 24.2	33.5 21.5	35.0 24.5	36.2 23.2	29.7	30.4
สุพรรณบุรี	Suphanburi	39.2 23.9	38.4 24.6	36.4 23.5	37.0 23.9	39.2 25.0	34.5 21.9	36.6 25.0	37.3 24.0	30.7	30.9
กาญจนบุรี	Kanchanaburi	39.3 25.8	39.2 24.9	36.7 23.0	35.6 23.4	37.4 24.8	35.2 24.0	36.6 24.2	37.1 24.3	30.7	31.1
ปราจีณบุรี	Prachinburi	38.0 24.2	37.0 24.7	35.5 23.5	36.6 23.9	35.8 24.4	36.7 23.8	34.0 25.4	36.2 24.3	30.3	29.9
อรัญประเทศ	Aranyaprathet	38.2 23.8	.. 24.8	36.7 23.5	36.0 22.5	35.5 24.0	36.3 23.5	33.5 25.0	36.0 23.9	30.0	29.9
พระนคร	Bangkok	36.4 26.4	36.2 25.9	36.1 25.0	36.6 23.8	36.3 25.1	36.9 24.4	34.6 22.4	36.1 24.7	30.4	30.0
ดอนเมือง	Don Muang	36.7 26.0	35.1 26.5	35.9 24.5	35.0 24.3	35.5 24.9	36.8 24.7	34.0 24.0	35.6 25.0	30.3	30.1
ป้อมพระจุลฯ	Pom Phrachun	34.2 27.6	32.8 27.4	34.7 24.6	33.2 24.3	34.2 25.5	33.7 22.3	31.1 ..	33.4 21.7	27.6	..
อ่าวไทยฝั่งตะวันออก	**Gulf of Thailand, East Coast**										
ชลบุรี	Chonburi	34.6 26.5	35.1 26.0	32.6 24.2	34.0 25.0	33.5 26.1	33.5 23.3	31.2 21.2	33.5 24.6	29.1	29.3
เกาะสีชัง	Ko Sichang	33.6 26.3	34.6 26.0	30.6 23.0	32.0 25.1	32.4 26.7	32.5 23.9	31.3 22.8	32.4 25.4	28.9	..
สัตหีบ	Sattahip	.. 27.0	37.6 26.2	34.4 27.0	35.0 25.5	36.0 26.5	35.0 25.0	32.5 22.5	35.1 26.0	30.6	30.5
ระยอง	Rayong	33.8 27.1	33.4 27.0	33.2 24.6	33.2 24.6	33.4 24.9	.. 23.7	.. ..	33.4 25.3	29.4	..
บ้านเพ	Ban Phe	35.1 ..	35.0 23.6	.. 22.0	..	34.1 ..	.. 21.5	.. ..	.. ..	..	..
จันทบุรี	Chanthaburi	34.7 23.5	33.0 22.2	32.3 23.3	33.7 23.7	34.6 24.4	33.7 22.7	32.7 22.4	33.5 23.1	28.3	28.5
แหลมงอบ	Laem Ngop	.. 23.5	31.7 ..	.. 23.4	.. ..	33.4 ..	.. 24.2	.. ..	.. ..	..	..
คลองใหญ่	Khlong Yai	33.0 22.9	33.0 23.2	33.4 23.8	33.2 23.3	33.0 25.0	.. 25.4	32.4 24.2	32.8 24.0	28.4	27.7
อ่าวไทยฝั่งตะวันตก	**Gulf of Thailand, West Coast**										
หัวหิน	Hua Hin	34.0 24.5	33.8 25.7	32.9 25.0	32.3 24.4	33.5 25.4	32.9 25.0	31.3 24.0	33.0 24.9	29.0	28.6
ประจวบคีรีขันธ์	Prachuap Khirikhan	35.1 23.1	35.4 23.8	34.7 23.8	34.3 24.3	35.8 23.2	34.2 23.6	32.3 24.2	34.5 23.7	29.1	28.7
ชุมพร	Chumphon	35.2 21.5	34.3 23.1	33.5 23.6	.. 24.1	33.6 24.0	33.6 24.0	32.7 23.7	33.6 23.4	28.6	28.4
สุราษฎร์ธานี	Bandon	34.7 22.3	36.0 22.1	35.3 22.4	30.9 22.8	35.2 22.1	34.8 21.5	33.1 ..	34.3 22.2	28.3	29.0
นครศรีธรรมราช	Nakhon Si Thammarat	35.0 23.3	35.0 23.1	35.2 23.2	32.0 22.8	35.0 23.5	33.8 23.0	34.5 23.0	34.4 23.1	28.8	28.1
สงขลา	SongKhla	33.7 24.3	33.0 24.7	33.0 25.1	33.1 23.0	34.1 24.8	33.4 26.1	33.5 24.3	33.4 24.6	28.5	28.6
นราธิวาส	Narathiwat	32.0 23.3	33.1 23.0	32.5 23.5	32.1 23.4	33.8 23.5	34.5 23.8	31.6 24.0	32.8 23.5	28.2	27.7
ภาคใต้ฝั่งตะวันตก	**Southern Part, West Coast**										
ระนอง	Ranong	33.5 24.0	33.9 23.2	34.1 24.0	33.6 24.0	34.5 24.5	33.9 24.0	33.7 24.4	33.9 24.0	29.0	28.4
ภูเก็ต	Phuket	33.5 23.5	35.1 24.0	.. 23.9	.. 23.8	32.9 24.1	33.2 23.8	33.8 23.8	33.7 23.8	28.8	28.3
ตรัง	Trang	36.1 22.4	37.3 22.4	37.7 24.2	36.7 23.2	37.8 22.1	38.6 23.7	36.7 23.5	37.3 23.1	30.2	28.9

แก้ไขเพิ่มเติมรายงานอากาศประจำสัปดาห์ฉบับที่ ๑๖/๒๕๐๖ เนื่องจากได้รับรายงานภายหลัง

Correction in Weekly Weather Report No.16/1964.for late report rainfall data

สถานีฝน	Station	วันที่และจำนวนน้ำฝนเป็นมิลลิเมตร Date and amount of rainfall in m.m. เมษายน April				ฝนรวม ม.ม. Total m.m.	ฝนรวมตั้งแต่ 1 ม.ค. Accumulative rain-fall Since Jan.1	
		16	17	18	19		ฝนจริง Actual	สูง(+)ต่ำ(-) กว่าปกติ Above(+) Below(-) Normal
ภาคเหนือ	Northern Part							
14.อ.ขุนยวม	Khun Yuam				2.8	2.8		
26.อ.ฮอด	Hot				11.0	11.0		
47.จ.สุโขทัย	Sukhothai				T			
53.จ.กำแพงเพชร	Kamphaeng Phet		3.3		3.3	3.3	10.9	- 39.2
55.อ.บางมูลนาก	Bang Mumnak			25.0		25.0		
ภาคตะวันออกเฉียงเหนือ	Northeastern Part							
9.อ.บึงกาฬ	Bung Kan		8.5			8.5		
10.อ.บ้านผือ	Ban Phu				3.7	8.4		
28.อ.น้ำพอง	Nam Phong		3.6			3.6		
68.อ.ปราสาท	Prasat			2.8		18.2		
76.จ.อุบลราชธานี	Ubon Ratchathani*				4.2	15.4	73.0	- 46.7
78.อ.อำนาจเจริญ	Amnat Charoen			30.0		30.0		
81.อ.กระการพืชผล	Trakan Phut Phon			45.5		45.5		
ภาคกลาง	Central Part							
2.อ.พรหมพิสัย	Banphot Phisai		40.2	15.9		56.1		
5.อ.พยุหคีรี	Phayuha Khiri			110.5		110.5		
6.จ.อุทัยธานี	Uthai Thani			94.5		94.5	188.6	+ 99.6
7.อ.หนองฉาง	Nong Chang			10.3		10.3		
8.อ.หนองขาหย่าง	Nong Kha Yang			18.2		18.2		
10.อ.มโนรมย์	Manorom			70.3		70.3		
22.อ.ศรีประจัน	Si Prachan				3.0	3.0		
29.อ.ป่าโมก	Pa Mok				13.1	13.1		
30.อ.หนองแค	Nong Khae				2.3	5.6		
41.อ.บ้านหา	Ban Na				20.9	25.7		
43.อ.บ้านสร้าง	Ban Sang				15.2	26.8		
49.อ.ธัญญะบุรี	Thanyaburi			17.8	1.4	44.8		

สถานีฝน	Station	วันที่และจำนวนน้ำฝนเป็นมิลลิเมตร Date and amount of rainfall in m.m. เมษายน April				ฝนรวม น.ม. Total m.m.	ฝนรวมตั้งแต่ 1 ม.ค. Accumulative rain-fall Since Jan.1	
		16	17	18	19		ฝนจริง Actual	สูง(+)ต่ำ(-) กว่าปกติ Above(+) Below(-) Normal
63. อ.ท่าม่วง	Tha Muang				4.0	10.5		
ชายฝั่งทะเลตะวันออก	Gulf of Thailand East Coast							
1. จ.ชลบุรี	Chonburi*				T			
5. อ.ศรีราชา	Si Racha				14.4	14.4		
6. อ.สีชัง	Si Chang*				0.6	0.6		
9. อ.บ้านค่าย	Ban Khai				33.4	33.4		
13. อ.ท่าใหม่	Tha Mai				3.8	51.1		
15. จ.ตราด	Trat				36.5	72.1	308.0	- 37.3
ชายฝั่งทะเลตะวันตก	Gulf of Thailand, West Coast:							
5. จ.ชุมพร	Chumphon*				T			
11. อ.บ้านนาสาร	Ban Nasan				5.4	5.4		
16. อ.ทุ่งสง	Thung Song				7.0	7.7		
24. จ.ปัตตานี	Pattani*				T			
ภาคใต้ฝั่งทะเลตะวันตก	Southern Part West Coast							
4. อ.ตะกั่วป่า	Takua Pa				14.6	82.8		
5. อ.ตะกั่วทุ่ง	Takua Thung				2.9	129.8		
10. อ.คลองท่อม	Khlong Thom				23.7	96.2		
12. อ.ปะเหลียน	Pa Lian				10.4	26.7		

พิมพ์ที่โรงพิมพ์กรมอุตุนิยมวิทยา
สำนักนายกรัฐมนตรี
นาวาโท ธำรง กิติสิน
ผู้พิมพ์ผู้โฆษณา ๒๕๐๗

LIBRARY
MAY 13 1964
WEATHER BUREAU

กรมอุตุนิยมวิทยา สำนักนายกรัฐมนตรี

รายงานอากาศประจำสัปดาห์ ระหว่างวันที่ ๒๗ เมษายน ถึง ๓ พฤษภาคม ๒๕๐๗

และ

การคาดหมายลักษณะอากาศ ระหว่างวันที่ ๔ ถึง ๑๐ พฤษภาคม ๒๕๐๗

ฉบับที่ ๑๘ / ๒๕๐๗

พลเรือโท สนิธ เวสารัชชนันท์

อธิบดีกรมอุตุนิยมวิทยา

METEOROLOGICAL DEPARTMENT

OFFICE OF THE PRIME MINISTER

BANGKOK THAILAND

WEEKLY WEATHER REPORT

DURING THE PERIOD APRIL 27 — MAY 3, 1964

AND

WEATHER OUTLOOK

DURING MAY 4 — 10, 1964

No. 18 / 1964

Sanit Vesa — rajananda

Vice Admiral, Director General

การคาดหมายลักษณะอากาศใน ๗ วันข้างหน้า
ตั้งแต่วันที่ ๔ – ๑๐ พ.ค. ๒๕๐๗

ลักษณะทั่วไป

มรสุมตะวันตกเฉียงใต้เริ่มปรากฏขึ้นทางตอนใต้สุดของประเทศไทยแล้ว ซึ่งจะทำให้เริ่มมีฝนหรือฝนฟ้าคะนองทางตอนใต้สุดของประเทศไทยในสัปดาห์นี้

ภาคเหนือ ภาคตะวันออกเฉียงเหนือ	คาดว่าจะมีฝนหรือฝนฟ้าคะนองเป็นแห่ง ๆ ในครึ่งแรกของสัปดาห์ แต่จะลดน้อยลงในครึ่งหลัง
ภาคกลาง อ่าวไทย ฝั่งตะวันออก	คาดว่าจะมีฝนและฝนฟ้าคะนองเป็นแห่ง ๆ ตลอดสัปดาห์
อ่าวไทย ฝั่งตะวันตก	คาดว่าจะมีฝนเล็กน้อยเป็นบางแห่งตลอดสัปดาห์
ภาคใต้ ฝั่งตะวันตก	คาดว่าจะมีฝนหรือฝนฟ้าคะนองเป็นแห่ง ๆ ตลอดสัปดาห์
พระนคร และ ธนบุรี	คาดว่าจะมีฝนหรือฝนฟ้าคะนองในครึ่งแรกของสัปดาห์ แต่จะลดน้อยลงในครึ่งหลังของสัปดาห์

กรมอุตุนิยมวิทยา

๔ / ๕ / ๒๕๐๗

Weather Outlook for the next seven days

From May 4 – 10, 1964

General Situation

The southwest monsoon has appeared over the extreme south of Thailand which will cause showers or thundershowers in the mentioned area during this week.

Northern Part: Northeastern Part:	Scattered showers or thundershowers in the first half of the week while light showers in the second half.
Central Part: Gulf of Thailand, East Coast:	Scattered showers and thundershowers throughout the week.
Gulf of Thailand, West Coast:	Light isolated thundershowers throughout the week.
Southern Thailand, West Coast:	Scattered showers or thundershowers throughout the week.
Bangkok and Thonburi:	Showers or thundershowers in the first half of the week while light showers in the second half.

Meteorological Department
4 / 5 / 1964

สรุปลักษณะอากาศทั่วไปในรอบสัปดาห์

ระหว่างวันที่ ๒๗ เม.ย.– ๓ พ.ค. ๒๕๐๗

๑. ในระหว่างสัปดาห์ ปรากฏว่ามีหย่อมความกดอากาศต่ำอยู่ในทะเลจีนใต้ และลมฝ่ายใต้ที่พัดเข้าสู่บริเวณตั้งแต่ภาคกลางขึ้นไปนั้น ได้มีกำลังค่อนข้างอ่อน

๒. ในบริเวณภาคเหนือ ภาคตะวันออกเฉียงเหนือ ภาคกลาง และฝั่งตะวันออกของอ่าวไทย ปรากฏว่ามีฝนตกแผ่กระจายเกือบทั่วไปตลอดสัปดาห์ โดยปรากฏความรุนแรงของพายุฝนฟ้าคะนองเป็นบางแห่ง สำหรับในภาคใต้มีฝนเล็กน้อยถึงปานกลางเป็นแห่ง ๆ ในระหว่างสัปดาห์

๓. ในระหว่างสัปดาห์ อุณหภูมิสูงสุดในภาคต่าง ๆ ของประเทศ ปรากฏดังนี้ :–

ภาคเหนือ	๓๙.๓ ซ. ที่ จ.อุตตรดิตถ์	เมื่อวันที่	๒๘	เม.ย. ๒๕๐๗
ภาคตะวันออกเฉียงเหนือ	๓๙.๐ ซ. ที่ จ.นครพนม	"	๒๘	"
ภาคกลาง	๓๗.๖ ซ. ที่ จ.ปราจีนบุรี	"	๒๗	"
อ่าวไทย ฝั่งตะวันออก	๓๖.๔ ซ. ที่ อ.สัตหีบ	"	๒๘	"
อ่าวไทย ฝั่งตะวันตก	๓๖.๕ ซ. ที่ จ.ชุมพร	"	๓	พ.ค. "
ภาคใต้ ฝั่งตะวันตก	๓๖.๑ ซ. ที่ จ.ตรัง	"	๒๙	เม.ย. "
พระนคร และ ธนบุรี	๓๖.๗ ซ.	"	๒๗	"

กรมอุตุนิยมวิทยา

๔ / ๕ / ๒๕๐๗

General Situation

Period Apr.27 - May 3, 1964

1. During the week, a low cell was located in the South China Sea and the southerly winds were rather weak over the Upper Thailand.

2. Well distribution of rainfall occurred over the Upper Thailand throughout the week with severe thunderstorm activities isolated in some districts. Scattered light to moderate rainshowers still occurred in the Southern Thailand during the period.

3. During the week, the highest temperatures in the various parts of Thailand were as follows :-

Northern Part:	39.3 C.	at Uttaradit	on Apr.28, 1964
Northeastern Part:	39.0 C.	at NakhonPhanomon	Apr.28, 1964
Central Part:	37.6 C.	at Prachinburi	on Apr.27, 1964
Gulf of Thailand,East Coast:	36.4 C.	at Sattahip	on Apr.28, 1964
Gulf of Thailand,West Coast:	36.5 C.	at Bandon	on May.3 , 1964
SouthernThailand,West Coast:	36.1 C.	at Trang	on Apr.29, 1964
Bangkok and Thonburi:	36.7 C.		on Apr.27, 1964

Meteorological Department
4 / 5 / 1964

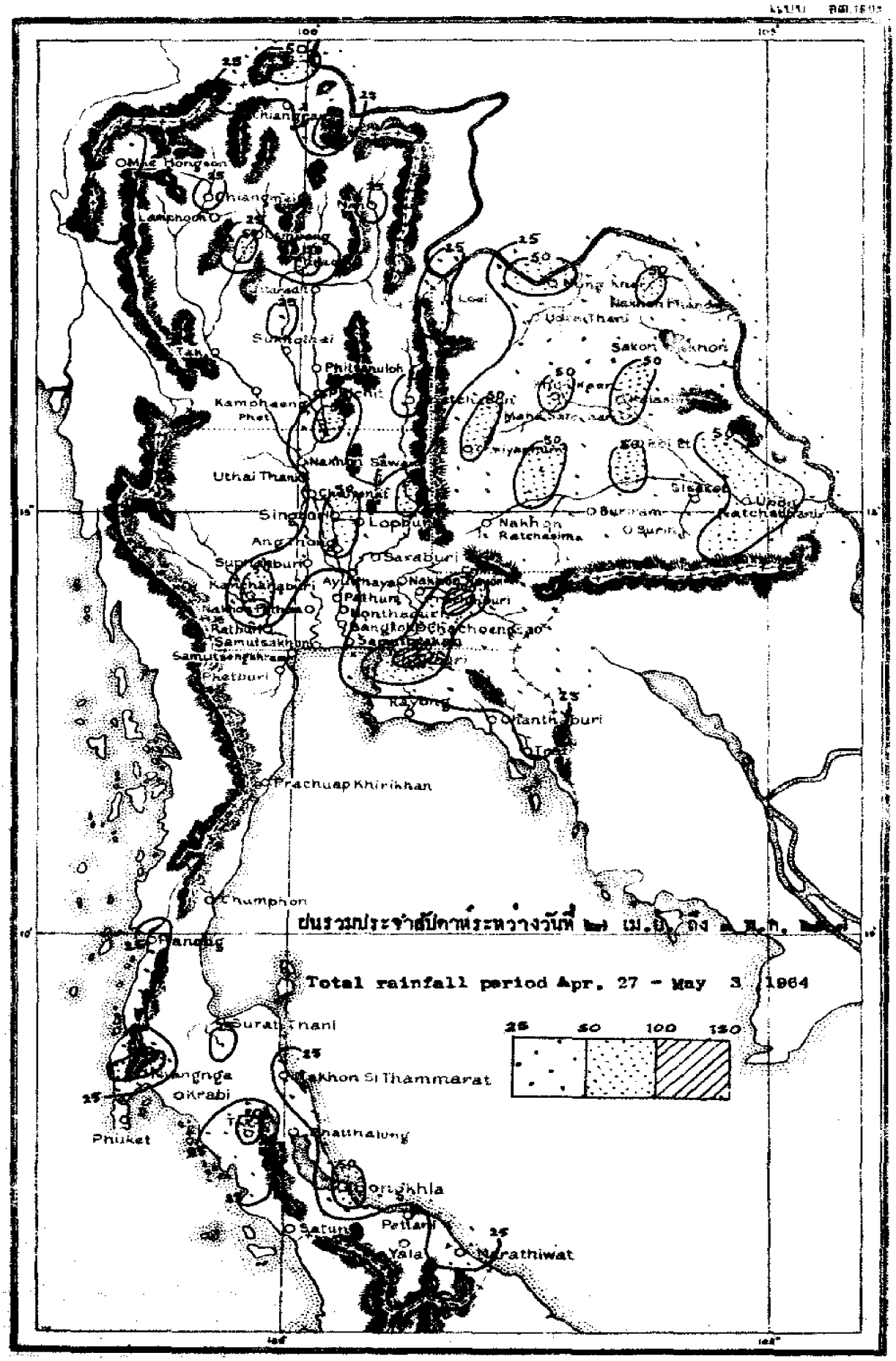
ฝนรวมประจำสัปดาห์ระหว่างวันที่ เม.ย. ถึง พ.ค.
Total rainfall period Apr. 27 - May 3 1964
25
50
100
150
Chiangrai
Mae Hongson
Chiangmai
Lamphoon
Nan
Uttaradit
Sukhothai
Tak
Phitsanuloh
Kamphaeng Phet
Nakhon Sawan
Uthai Thani
Singburi
Lopburi
Ang Thong
Saraburi
Suphanburi
Kanchanaburi
Ayutthaya
Pathum
Nonthaburi
Bangkok
Chachoengsao
Samutsakhon
Samutsongkhram
Phetburi
Rayong
Chanthaburi
Prachuap Khirikhan
Chumphon
Ranong
Surat Thani
Nakhon Si Thammarat
Krabi
Phuket
Phatthalung
Songkhla
Satun
Pattani
Yala
Narathiwat
Loei
Udon Thani
Sakon Nakhon
Nakhon Ratchasima
Buriram
Surin
Sisaket
Ratchaburi
Nakhon Pathom
Rathburi
Nakhon Pathom
Nakhon Sawan
Mae Sarchan
Chiyaphum
Nakhon Phanom
Nong Khai
Ubon Ratchathani

สถานีฝน	Station	วันที่และจำนวนน้ำฝนเป็นมิลลิเมตร Date and amount of rainfall in m.m. เมษายน April				พฤษภาคม May			ฝนรวม ม.ม. Total m.m.	ฝนรวมตั้งแต่ 1 ม.ค. Accumulative rainfall Since Jan.1	
		27	28	29	30	1	2	3		ฝนจริง Actual	สูง(+)หรือต่ำกว่าปกติ Above(+) Below(-) Normal
ภาคเหนือ	Northern Part										
1.จ.เชียงราย	Chiangrai *		T	T	0.5	T	16.6		17.1	101.7	- 60.
2.อ.แม่สาย	Mae Sai								0.0		
3.อ.เชียงแสน	Chiangsaen								0.0		
4.อ.แม่จัน	Mae Chan				19.7	17.2	27.3		64.2		
5.อ.เชียงของ	Chiangkhong						10.8		10.8		
6.อ.เทิง	Thoeng		36.0				9.8		45.8		
7.อ.แม่สรวย	Mae Sruai			5.4					5.4		
8.อ.เชียงคำ	Chiangkham		45.3				13.2		58.5		
9.อ.พาน	Phan		10.3			16.4			26.7		
10.อ.เวียงป่าเป้า	Wiang Pa Pao		4.9	11.3		3.3			19.5		
11.อ.พะเยา	Phayao		12.7	8.5					21.2		
12.จ.แม่ฮ่องสอน	Mae Hongson*		17.6	2.0	7.2	T			26.8	84.1	- 69.
13.อ.ปาย	Pai*	..	..	..	..	..	..	..	..		
14.อ.ขุนยวม	Khun Yuam	..	..	..	..	..	..	..	..		
15.อ.แม่สะเรียง	Mae Sariang*		T	9.3					9.3	107.9	- 60.9
16.จ.เชียงใหม่	Chiangmai*		13.8	1.8	T	2.5	5.0	8.8	31.9	93.2	- 50.9
17.อ.ฝาง	Fang		16.5	9.6					26.1		
18.อ.เชียงดาว	Chiangdao								0.0		
19.อ.แม่แตง	Mae Taeng	..	..	..	..	..	..	..	..		
20.อ.ดอยสะเก็ด	Doi Saket		4.2						4.2		
21.อ.ฮางดง	Hang Dong		0.5		1.9				2.4		
22.อ.สันทราย	San Sai		8.5	0.1		6.7			15.3		
23.อ.สันป่าตอง	San Pa Tong		12.8		3.2				16.0		
24.อ.สันกำแพง	San Kamphaeng		12.2						12.2		
25.อ.จอมทอง	Chom Thong				7.5				7.5		
26.อ.ฮอด	Hot				13.6				13.6		
27.จ.ลำพูน	Lamphun		19.7		1.9				21.6	..	..
28.จ.ลำปาง	Lampang*		1.2	T	3.2	7.7		0.1	12.2	51.5	-103.
29.อ.แจ้ห่ม	Chae Hom		22.2						22.2		
30.อ.สบปราบ	Sop Prap				9.0				9.0		
31.อ.เกาะคา	Ko Kha		9.5	39.0	26.8				75.3		
32.อ.เถิน	Thoen					6.3			6.3		
33.จ.แพร่	Phrae		20.6		1.5				22.1		
34.สนามบินแพร่	Phrae Airport*	T	9.4	0.6				T	10.0	95.5	- 20.
35.อ.สูงเม่น	Sung Men		21.8		70.5				92.3		
36.จ.น่าน	Nan*	T	12.6		T	0.5	11.8	2.9	27.8	138.1	- 48.
37.อ.ทุ่งช้าง	Thung Chang	..	..	..	..	..	..	..	..		

สถานีฝน	Station	วันที่และจำนวนน้ำฝนเป็นมิลลิเมตร Date and amount of rainfall in m.m. เมษายน April				พฤษภาคม May			ฝนรวม ม.ม. Total m.m.	ฝนรวมตั้งแต่ 1 ม.ค. Accumulative rain-fall Since Jan.1	
		27	28	29	30	1	2	3		ฝนจริง Actual	สูง(+)ต่ำ(-) กว่าปกติ Above(+) Below(-) Normal
38.อ.นาน้อย	Na Noi	..	..	..	..	..	..	..	..		
39.จ.อุตรดิตถ์	Uttaradit*		1.4	7.4		T		9.8	18.6	57.7	-131.9
40.อ.ลับแล	Lap Lae		4.4	5.0					9.4		
41.อ.น้ำปาด	Nam Pat								0.0		
42.จ.ตาก	Tak		2.6	2.6	T		0.5		5.7		
43.สนามบินตาก	Tak Airport*		1.7	1.1	T		1.5	3.4	7.7	82.4	- 13.3
44.อ.บ้านตาก	Ban Tak		0.6						0.6		
45.อ.แม่สอด	Mae Sot*	0.7	0.2	4.7				6.6	12.2	44.5	- 49.4
46.เขื่อนภูมิพล	Bhumibol Dam*	..	..	..	..	..	..	..	..		
47.จ.สุโขทัย	Sukhothai			8.4					8.4	45.4	-124.1
48.อ.สวรรคโลก	Sawankhalok		T	24.6			T		24.6		
49.อ.กงไกรลาศ	Kongkrailat	..	..	..	..	..	..	..	..		
50.จ.พิษณุโลก	Phitsanulok*			0.6	T				0.6	34.2	-141.7
51.อ.พรหมพิราม	Phrom Phiram					15.6			15.6		
52.อ.วังทอง	Wang Thong								0.0		
53.จ.กำแพงเพชร	Kamphaeng Phet			21.2					21.2	58.0	- 24.2
54.จ.พิจิตร	Phichit					8.4			8.4	118.7	- 5.1
55.อ.บางมูลนาก	Bang Munnak						98.4		98.4		
56.อ.สะพานหิน	Taphanhin								0.0		
57.จ.เพชรบูรณ์	Phetchabun*	2.6	T			27.0	T	6.1	35.7	94.8	- 59.8
58.อ.หล่มเก่า	Lom Kao					12.0			12.0		
59.อ.หล่มสัก	Lom Sak			2.2					2.2		
60.อ.ชนแดน	Chon Daen	..	..	..	..	..	..	..	..		
ภาคตะวันออกเฉียงเหนือ	**Northeastern Part**										
1.จ.เลย	Loei*	0.1	45.5	0.3		1.1	0.1	13.8	61.2	165.9	- 66.0
2.อ.ท่าลี่	Tha Li	..	..	..	..	..	..	..	..		
3.อ.เชียงคาน	Chiangkhan		4.4		0.4	15.3	8.3		88.4		
4.อ.ด่านซ้าย	Dan Sai					40.5	5.8		46.3		
5.จ.หนองคาย	Nong Khai		19.6			40.2	0.2		60.0	247.1	+ 93.1
6.อ.บึงกาฬ	Bung Kan	..	..	..	..	..	..	..	..		
7.อ.โพนพิสัย	Phon Phisai		12.7				7.0		19.7		
8.อ.ท่าบ่อ	Tha Bo		6.3		4.2	44.1			54.6		
9.จ.อุดรธานี	Udon Thani*	23.3	0.9			12.2			36.4	278.1	+130.5
10.อ.บ้านผือ	Ban Phu	1.2	5.1		10.5				16.8		
11.อ.หนองหาน	Nong Han	..	..	..	..	..	..	..	..		
12.จ.สกลนคร	Sakon Nakhon*	1.0	0.5		3.7	0.4			5.6	159.8	- 34.7
13.อ.วานรนิวาส	Wanon Niwat		80.1						80.1		
14.อ.พรรณานิคม	Phanna Nikhom	9.4							9.4		

สถานีฝน	Station	วันที่และจำนวนน้ำฝนเป็นมิลลิเมตร Date and amount of rainfall in m. m. เมษายน April				พฤษภาคม May			ฝนรวม มม. Total m. m.	ฝนรวมตั้งแต่ 1 ม.ค. Accumulative rain-fall Since Jan. 1	
		27	28	29	30	1	2	3		ฝนจริง Actual	สูง(+)ต่ำ(-) กว่าปกติ Above(+) Below(-) Normal
15.จ.นครพนม	Nakhon Phanom*	T	25.0		2.8	T		0.1	27.9	110.9	- 74.5
16.อ.บ้านแพง	Ban Phaeng					7.2			7.2		
17.อ.ท่าอุเทน	Tha Uten		13.6			18.7			13.6		
18.อ.นาแก	Na Kae		6.2		2.9				9.1		
19.อ.ธาตุพนม	That Phanom		12.6				19.8		32.4		
20.อ.มุกดาหาร	Mukdahan*		36.2		1.5	T			37.7	165.4	+ 38.0
21.จ.ชัยภูมิ	Chaiyaphum*	0.1	21.6		0.3	32.5		T	54.5	181.3	+ 32.6
22.อ.ภูเขียว	Phu Khieo		18.7						18.7		
23.อ.เกษตรสมบูรณ์	Kaset Sombun	..	..	..	..	..	..	..	..		
24.อ.คอนสวรรค์	Khon Sawan		21.9						21.9		
25.อ.จตุรัส	Chaturat					39.8			39.8		
26.อ.บำเหน็จณรงค์	Bamnet Narong		33.2						33.2		
27.จ.ขอนแก่น	Khon Kaen*		44.2			25.2	T	4.6	74.0	142.2	- 25.8
28.อ.น้ำพอง	Nam Phong	..	..	..	..	..	..	..	74.4		
29.อ.ภูเวียง	Phu Wiang					27.2			27.2		
30.อ.ชุมแพ	Chum Phae				15.0	44.5			59.5		
31.อ.ชนบท	Chonnabot	0.8	7.0						17.8		
32.อ.มัญจาคีรี	Mancha Khiri								0.0		
33.อ.พล	Phon								0.0		
34.จ.มหาสารคาม	Maha Sarakham	12.2		13.4		51.3			76.9	121.1	- 25.1
35.อ.พยัคฆภูมิพิสัย	Phayakkhaphum Phisai	0.4		5.3					5.7		
36.อ.บรบือ	Borabu		3.0			36.4			39.4		
37.จ.กาฬสินธุ์	Kalasin	1.2	31.1			31.9			64.2	110.5	- 94.9
38.อ.สหัสขันธ์	Sahatsakhan	..	..	..	..	..	..	..	..		
39.อ.ยางตลาด	Yang Talat		34.0		1.6	20.0			55.6		
40.อ.กันทรวิชัย	Kanthara Wichai		7.8		16.8	5.8			30.4		
41.อ.กมลาไสย	Kamalasai	2.7	6.3						9.0		
42.จ.ร้อยเอ็ด	Roi Et*	3.5	0.1	8.5	0.5	6.9	0.5	3.0	23.0	112.2	- 72.7
43.อ.โพนทอง	Phon Thong					40.5			40.5		
44.อ.เสลภูมิ	Selaphum								0.0		
45.อ.ธวัชบุรี	Thawatburi					24.0			24.0		
46.อ.จตุรพักตรพิมาน	Chaturaphak Phiman	9.1		8.6					17.7		
47.อ.เกษตรวิสัย	Kaset Wisai			51.6					51.6		
48.อ.สุวรรณภูมิ	Suwannaphum	0.9	42.2		4.6	20.8			68.5		
49.จ.นครราชสีมา	Nakhon Ratchasima*			T	T	2.7	1.4	1.2	5.3	69.5	-104.2
50.อ.บัวใหญ่	Bun Yai		1.6			75.3			76.9		
51.อ.พิมาย	Phimai		1.3		26.8	53.7			81.8		
52.อ.จักราช	Chakkarat	..	..	..	..	..	..	..	..		

สถานีฝน	Station	วันที่และจำนวนน้ำฝนเป็นมิลลิเมตร Date and amount of rainfall in m.m. เมษายน April				พฤษภาคม May			ฝนรวม m.m. Total m.m.	ฝนรวมตั้งแต่ 1 ม.ค. Accumulative rain-fall Since Jan. 1	
		27	28	29	30	1	2	3		ฝนจริง Actual	สูง(+)ต่ำ(-) กว่าปกติ Above(+) Below(-) Normal
53.อ.โชคชัย	Chok Chai →								~~0.6~~		
54.อ.ด่านขุนทด	Dan Khunthot					22.3			22.3		
55.อ.โนนไทย	Non Thai					23.5			23.5		
56.อ.สูงเนิน	Sung Noen	3.4				25.5			~~28.9~~		
57.อ.ปักธงชัย	Pak Thong Chai								~~0.6~~		
58.อ.สีคิ้ว	Si Khiu					24.7			~~24.7~~		
59.อ.ครบุรี	Khonburi								~~0.6~~		
60.จ.บุรีรัมย์	Buriram		41.5						41.5	147.7	- 38.6
61.อ.พุทไธสง	Phut Thai Song		11.2	4.0	2.8	10.4			28.4		
62.อ.ลำปลายมาศ	Lam Plai Mat		10.2			14.1			24.3		
63.อ.นางรอง	Nang Rong					23.8			~~28.8~~		
64.อ.ประโคนชัย	Prakhon Chai	..	..	..	..	..	..	..	..		
65.จ.สุรินทร์	Surin*		3.9	0.3		13.9		0.3	18.4	167.4	+ 21.5
66.อ.ท่าตูม	Tha Tum		8.0						8.0		
67.อ.รัตนบุรี	Rattanaburi		14.8						~~14.8~~		
68.อ.ปราสาท	Praeat		15.1			14.3			~~29.4~~		
69.อ.สังขะ	Sangkha								0.0		
70.จ.ศรีสะเกษ	Sisaket								0.0	105.7	- 27.2
71.อ.ราษีไศล	Rasisalai			4.7					4.7		
72.อ.อุทุมพรพิสัย	Uthumphon Phisai	14.7				23.4			38.1		
73.อ.กันทรารมย์	Kantararom		7.0						~~7.0~~		
74.อ.ขุขันธ์	Khukhan			15.2	17.3				~~32.5~~		
75.กันทราลักษ์	Kantharalak					33.1	[illegible].8		~~55.9~~		
76.จ.อุบลราชธานี	Ubon Ratchathani*	T	50.9			31.4	8.4		90.7	181.1	- 24.6
77.อ.เขมราฐ	Khemmarat								0.0		
78.อ.มหาชนะชัย	Maha Chana Chai		50.8			34.8			85.6		
79.อ.อำนาจเจริญ	Amnat Charoen			18.0	39.6		34.5		92.1		
80.อ.ยะโสธร	Yasothon		2.2			3.5			~~5.2~~		
81.อ.ตระการพืชผล	Trakan Phut Phon								0.0		
82.อ.ค้นเขื่อนแก้ว	Kham Khuan Kaeo								~~0.0~~		
83.อ.เขื่องใน	Khuang Nai		13.2			3.0			16.2		
84.อ.โขงเจียม	Khong Chiam →	..	..	..	..	..	..	..	..		
85.อ.พิบูลมังสาหาร	Phibun Mangsahan					30.0	42.0		~~92.0~~		
86.อ.เดชอุดม	Det Udom		6.3						~~6.3~~		
ภาคกลาง	**Central Part**										
1.จ.นครสวรรค์	Nakhon Sawan*		4.2				T		4.2	169.9	+ 0.6
2.อ.บรรพตพิสัย	Banphot Phisai	9.4							9.4		
3.อ.ลาดยาว	Lat Yao								0.0		

สถานีฝน	Station	วันที่และจำนวนน้ำฝนเป็นมิลลิเมตร Date and amount of rainfall in m. m. เมษายน April				พฤษภาคม May			ฝนรวม m.m. Total m. m.	ฝนรวมตั้งแต่ 1 ม.ค. Accumulative rain-fall Since Jan. 1	
		27	28	29	30	1	2	3		ฝนจริง Actual	สูง(+)ต่ำ(-) กว่าปกติ Above(+) Below(-) Normal
4.อ.ชุมแสง	Chumsaeng								0.0		
5.อ.พยุหคีรี	Phayuha Khiri			30.1					30.1		
6.จ.อุทัยธานี	Uthai Thani								0.0	235.1	+ 84.4
7.อ.หนองฉาง	Nong Chang								0.0		
8.อ.หนองขาหย่าง	Nong Kha Yang								0.0		
9.จ.ชัยนาท	Chainat					1.1			1.1	170.2	- 17.4
10.อ.มโนรมย์	Manorom								0.0		
11.อ.วัดสิงห์	Wat Sing								0.0		
12.จ.สิงห์บุรี	Singburi		24.9	30.4					55.3	125.0	- 31.7
13.อ.อินทร์บุรี	Inburi					2.4			2.4		
14.อ.บางระจัน	Bangrachan			10.8					10.8		
15.อ.พรหมบุรี	Phromburi			28.0		4.0			32.0		
16.จ.ลพบุรี	Lopburi*		1.4	3.2	T	2.3	0.5	T	7.4	222.4	+ 47.0
17.อ.บ้านหมี่	Ban Mi			17.5					17.5		
18.อ.ไชยบาดาล	Chai Badan				3.5	50.7			54.2		
19.อ.ท่าวุ้ง	Tha Wung		9.2		14.8				24.0		
20.จ.สุพรรณบุรี	Suphanburi*		8.5	T		2.0	0.9	18.0	26.4	180.1	+ 1.5
21.อ.เดิมบางนางบวช	Doembang Nangbuat								0.0		
22.อ.ศรีประจัน	Si Prachan								0.0		
23.อ.สองพี่น้อง	Song Phi Nong			9.0					9.0		
24.จ.อ่างทอง	Ang Thong		27.0		30.3				57.3	99.1	[illegible]
25.อ.โพธิ์ทอง	Pho Thong		0.4						0.4		
26.อ.ไชโย	Chaiyo		30.0						30.0		
27.อ.วิเศษไชยชาญ	Wiset Chaichan			10.4					10.4		
28.อ.ป่าโมก	Pa Mok		10.3	6.4			8.7		25.4		
29.จ.สระบุรี	Saraburi		3.1	38.4				3.2	44.7	100.4	[illegible]
30.อ.หนองแค	Nong Khae		21.3	26.4					47.7		
31.อ.แก่งคอย	Kaeng Khoi								0.0		
32.จ.พระนครศรีอยุธยา	Ayutthaya			21.3					21.3	38.1	-120.8
33.อ.บางไทร	Bang Sai	..	..	..	..	..	..	..	..		
34.อ.บางบาล	Bang Ban				104.3				104.3		
35.อ.เสนา	Sena			38.0					38.0		
36.อ.ท่าเรือ	Tha Rua		28.7	24.9					53.6		
37.อ.ผักไห่	Phak Hai			21.5					21.5		
38.อ.บางปะอิน	Bang Pa-in	1.2							1.2		
39.จ.นครนายก	Nakhon Nayok		13.5			21.5			35.0	84.4	[illegible]
40.อ.ปากพลี	Pak Phli			22.6					22.6		
41.อ.บ้านนา	Ban Na		12.3	1.5					13.8		

สถานีฝน	Station	วันที่และจำนวนน้ำฝนเป็นมิลลิเมตร Date and amount of rainfall in m. m. เมษายน April				พฤษภาคม May			ฝนรวม ม.ม. Total m. m.	ฝนรวมตั้งแต่ 1 ม.ค. Accumulative rain-fall Since Jan. 1	
		27	28	29	30	1	2	3		ฝนจริง Actual	สูง(+)ต่ำ(-) กว่าปกติ Above(+) Below(-) Normal
42.จ.ปราจีนบุรี	Prachinburi*		9.5	0.3	3.1		10.0	10.2	33.1	182.3	- 56.9
43.อ.บ้านสร้าง	Ban Sang				4.4		4.5		8.9		
44.อ.ศรีมหาโพธิ์	Si Maha Pho	25.3			27.4		58.4		111.1		
45.อ.กบินทร์บุรี	Kabinburi	..	..	..	..	..	..	..	..		
46.อ.วัฒนานคร	Watthana Nakhon			18.2			3.2		21.4		
47.อ.อรัญประเทศ	Aranyaprathet*		2.8	11.2			0.8	6.9	21.5	145.8	-101.1
48.จ.ปทุมธานี	Pathum Thani			21.5					21.5	124.8	- 71.8
49.อ.ธัญบุรี	Thanyaburi		1.2	15.3	4.5				21.5		
50.จ.นนทบุรี	Nonthaburi	..	..	..	..	..	..	..	..	80.2	-95.2
51.อ.บางบัวทอง	Bang Bua Thong			3.3					3.3		
52.จ.กาญจนบุรี	Kanchanaburi*		15.4	51.7		11.8	2.4	0.2	81.3	145.4	- 43.5
53.อ.ท่าม่วง	Tha Muang			1.7		13.4			15.1		
54.จ.นครปฐม	Nakhon Pathom	..	..	..	..	..	..	..	..	..	..
55.อ.นครชัยศรี	Nakhon Chai Si	..	..	..	..	..	..	..	..		
56.จ.ธนบุรี	Thonburi	..	..	..	..	..	..	..	..		
57.จ.พระนคร	Bangkok*		T	0.7	14.8	1.8		0.5	17.8	192.8	- 45.2
58.สนามบินดอนเมือง	Don Muang*			1.1	3.7	2.0		0.2	7.0	94.5	-133.9
59.อ.บางเขน	Bang Khen		T	11.7					11.7		
60.อ.มีนบุรี	Minburi			54.7	24.5				79.2		
61.อ.ลาดกระบัง	Lat Krabang		22.1						22.1		
62.อ.บางนา	Bang Na*		33.[illegible]		T	42.6	[illegible]		75.[illegible]		
63.จ.ฉะเชิงเทรา	Chachoengsao		14.2	23.1	14.2				51.4	94.1	-112.7
64.อ.ราชบุรี	Ratburi	..	..				..	..	..	58.[illegible]	- 30.[illegible]
65.อ.บ้านโป่ง	Ban Pong								0.0		
66.อ.ปากท่อ	Pak Tho								0.0		
67.อ.โพธาราม	Photharam	4.5					3.7		8.2		
68.จ.สมุทรสงคราม	Samut Songkhram								0.0	..	..
69.อ.อัมพวา	Amphawa								0.0		
70.อ.บางคนที	Bang Khonthi			19.2					19.2		
71.จ.สมุทรสาคร	Samut Sakhon		3.1						3.1	35.6	-171.6
72.จ.สมุทรปราการ	Samut Prakan	18.8			4.3	17.3			40.4	150.6	- 35.0
73.อ.บางพลี	Bang Phli	34.6	7.3			5.1			12.4		
74.อ.พระประแดง	Phrapradaeng	33.8				8.3	2.4		8.3		
75.อ.บางปู	Bang Pu	..	..	..	..	..	..	..	..		
76.อ.ป่อมพระจุฬา	Pom Phrachun*	T	15.3				11.2		26.5		
ชายฝั่งทะเลตะวันออก	Gulf of Thailand East Coast										
1.จ.ชลบุรี	Chonburi*		13.2	0.2				8.4	21.8	125.1	-113.2
2.อ.พนัสนิคม	Phanat Nikhom		41.8		11.4	9.7	53.4		116.4		

สถานีฝน	Station	วันที่และจำนวนน้ำฝนเป็นมิลลิเมตร Date and amount of rainfall in m. m. เมษายน April				พฤษภาคม May			รวม m.m. Total m. m.	ฝนรวมตั้งแต่ 1 ม.ค. Accumulative rain-fall Since Jan. 1	
		27	28	29	30	1	2	3		ฝนจริง Actual	สูง(+)ต่ำ(-) กว่าปกติ Above(+) Below(-) Normal
3.อ.บ้านบึง	Ban Bung		44.4						44.4		
4.อ.พานทอง	Phan Thong		47.7						47.7		
5.อ.ศรีราชา	Si Racha								0.0		
6.อ.สีชัง	Si Chang*	5.2	T	2.2			T	60.7	68.1		
7.อ.สัตหีบ	Sattahip*	0.5	6.2	0.5	T			4.2	11.4	270.1	- 10.3
8.จ.ระยอง	Rayong*								0.0	..	..
9.อ.บ้านค่าย	Ban Khai	11.6		37.2					37.2		
10.อ.แกลง	Klaeng								0.0		
11.จ.จันทบุรี	Chanthaburi*		0.2	4.0	1.1		4.2	12.8	22.3	205.0	-142.3
12.อ.โป่งน้ำร้อน	Pong Namron	..	..	..	..	..	..	..	..		
13.อ.ท่าใหม่	Tha Mai				25.5				25.5		
14.อ.มะขาม	Makham			30.4					30.4		
15.จ.ตราด	Trat								0.0	398.8	- 76.2
16.อ.เขาสมิง	Khao Saming								0.0		
17.อ.แหลมงอบ	Laem Ngop			16.7			12.3		29.0		
18.อ.คลองใหญ่	Khlong Yai*	0.8	0.4		6.2			3.8	11.2	284.7	-205.7
ชายฝั่งตะวันตก	**Gulf of Thailand West Coast**										
1.จ.เพชรบุรี	Phetburi								0.0	12.4	- 57.9
2.อ.บ้านแหลม	Ban Laem								0.0		
3.จ.ประจวบคีรีขันธ์	Prachuap Khirikhan*			0.5			4.9	0.2	5.6	248.0	- 6.2
4.อ.หัวหิน	Hua Hin*						0.3	0.4	0.7	125.8	- 25.9
5.จ.ชุมพร	Chumphon*		4.5	4.0			1.7	0.1	10.3	321.8	-165.3
6.อ.ท่าแซะ	Tha Sae			20.6					20.6		
7.อ.สวี	Swi		17.5						17.5		
8.อ.หลังสวน	Lang Suan	12.0							12.0		
9.จ.สุราษฎร์ธานี	Bandon*	0.5	1.0				1.0	12.1	14.6	88.2	-132.7
10.อ.ไชยา	Chaiya	..	..	..	..	..	..	..	..		
11.อ.บ้านนาสาร	Ban Nasan						29.5		29.5		
12.จ.นครศรีธรรมราช	Nakhon Si Thammarat*	14.1	0.2			0.2	5.7	18.9	39.1	467.3	-187.5
13.อ.สิชล	Sichon								0.0		
14.อ.ชวาง	Chawang								0.0		
15.อ.ร่อนพิบูลย์	Ron Phibun								0.0		
16.อ.ทุ่งสง	Thung Song		2.0		9.2		2.2		13.4		
17.อ.ปากพนัง	Pak Phanang	6.5	0.6						7.1		
18.จ.พัทลุง	Phatthalung			4.8		1.7			6.5	359.8	- 98.5
19.อ.เขาไชยสน	Khao Chai Son	11.3							11.3		
20.จ.สงขลา	Songkhla*	7.9		8.4	0.4		1.0	47.2	64.9	392.1	+ 71.6
21.อ.รัตภูมิ	Rattaphum			16.2					16.2		

สถานีฝน	Station	วันที่และจำนวนน้ำฝนเป็นมิลลิเมตร Date and amount of rainfall in m.m. เมษายน April พฤษภาคม May							ฝนรวม ม.ม. Total m.m.	ฝนรวมตั้งแต่ 1 ม.ค. Accumulative rain-fall Since Jan.1	
		27	28	29	30	1	2	3		ฝนจริง Actual	สูง(+)ต่ำ(-)กว่าปกติ Above(+) Below(-) Normal
22.อ.หาดใหญ่	Hat Yai			28.5	30.3	1.0			59.8		
23.อ.สะเดา	Sadao		17.4						17.4		
24.จ.ปัตตานี	Pattani	3.4		2.0		13.6	T		19.0	144.2	- 16.5
25.อ.หนองจิก	Nong Chik								0.0		
26.อ.ยะหริ่ง	Yaring								0.0		
27.อ.ปะนาเระ	Panare	2.5				4.9			7.4		
28.จ.ยะลา	Yala	..	..	..	..	..	..	..	..		
29.จ.นราธิวาส	Narathiwat*				T	36.8	T	0.2	37.0	523.0	-153.4
30.อ.ตากใบ	Tak Bai					22.5			22.5		
31.อ.ยี่งอ	Yi Ngo				35.4				35.4		
ภาคใต้ฝั่งตะวันตก	Southern Part West Coast										
1.จ.ระนอง	Ranong*		T	3.0	0.6	T	3.2	35.8	42.6	198.6	-256.8
2.อ.กระบุรี	Kraburi	..	..	..	..	..	..	..	..		
3.จ.พังงา	Phang Nga	30.4			44.2				74.6	368.0	- 96.7
4.อ.ตะกั่วป่า	Takua Pa	8.2	18.6		2.4				29.2		
5.อ.ตะกั่วทุ่ง	Takua Thung	12.5	1.8			2.4			16.7		
6.อ.ท้ายเหมือง	Thai Muang	19.1	4.0	10.5		16.0	6.5		56.1		
7.จ.ภูเก็ต	Phuket*	..	..	..	..	..	..	..	..		
8.สนามบินภูเก็ต	Phuket Airport*	3.6			1.8	1.9	1.8		5.5	234.1	-112.8
9.จ.กระบี่	Krabi	10.1							10.1		
10.อ.คลองท่อม	Khlong Thom	7.2			6.1				13.3		
11.สนามบินตรัง	Trang Airport*	0.8		39.2	2.0	10.0		6.0	58.0	129.1	-246.2
12.อ.ปะเหลียน	Pa Lian	34.1					11.1		45.2		
13.อ.สิเกา	Si Kao		1.7	34.2	2.1	3.2			41.2		
14.อ.ย่านตาขาว	Yan Ta Khao								0.0		
15.จ.สตูล	Satun								0.0		
16.อ.ละงู	La Ngu				4.5				4.5		

หมายเหตุ ช่องว่าง = ไม่มีฝน
* = สถานีตรวจอากาศ
T = ฝนเล็กน้อยวัดไม่ได้
.. = ไม่มีรายงาน

Remark Blank = No rain
* = Synoptic Station
T = Trace
.. = No report

อุณหภูมิสูงสุดและต่ำสุดประจำวันที่ [illegible] เม.ย. ถึง [illegible] พ.ค. [illegible]

Daily Max. and Min. Temperature Apr.27 - May.3,1964

สถานี	Station	อุณหภูมิสูงสุดและต่ำสุดเป็นองศา ซ. Max. and Min. Temperature in degree C.							สูงสุดเฉลี่ย ต่ำสุด Average Max. Min.	เฉลี่ยในสัปดาห์ Weekly Mean	ค่าปกติประจำเดือน Monthly Normal
		27	28	29	30	1	2	3			
ภาคเหนือ	Northern Part										
เชียงราย	Chiangrai	34.4 20.7	36.4 21.2	31.3 20.7	35.2 20.5	36.0 20.7	34.1 20.8	31.0 19.4	34.1 20.6	27.4	27.2
แม่ฮ่องสอน	Mae Hongson	35.9 22.3	38.2 23.8	.. 22.5	36.5 23.4	35.8 22.9	.. 24.6	37.5 24.5	36.8 23.4	30.1	29.0
ปาย	Pai	.. ..	.. ..	.. ..	.. ..	.. ..	.. ..	.. ..	.. ..	..	..
ขุนยวม	Khun Yuam	.. ..	.. ..	.. ..	.. ..	.. ..	.. ..	.. ..	.. ..	..	..
แม่สะเรียง	Mae Sariang	37.5 21.3	39.0 22.0	35.2 23.8	36.7 23.5	37.0 23.6	37.2 23.5	37.0 25.0	37.1 23.2	30.2	29.7
เชียงใหม่	Chiangmai	34.2 21.6	36.7 22.3	33.0 22.0	34.1 21.9	34.7 21.4	34.5 22.9	33.6 23.2	34.4 22.2	28.3	28.3
ฝาง	Fang	.. ..	.. ..	.. ..	.. ..	.. ..	.. ..	.. ..	.. ..	..	..
ลำปาง	Lampang	37.4 23.8	38.3 24.0	35.9 23.5	38.3 23.2	37.0 22.7	35.0 24.2	35.8 24.5	36.8 23.7	30.3	29.0
น่าน	Nan	34.8 23.4	36.8 22.4	34.2 22.7	35.4 22.1	36.8 23.3	35.3 22.2	33.1 21.4	35.2 22.5	28.9	28.9
แพร่	Phrae	36.8 21.4	37.8 22.0	37.1 20.2	35.8 20.6	36.9 20.6	36.2 22.2	35.3 23.4	36.6 21.5	29.1	29.7
อุตรดิตถ์	Uttaradit	37.9 23.4	39.3 23.9	23.8	36.6 22.8	38.4 24.9	33.6 25.4	35.5 25.5	36.9 24.2	30.6	30.9
ตาก	Tak	38.3 21.9	37.7 25.7	38.2 25.0	37.6 24.1	37.5 24.0	36.6 25.4	34.4 24.3	37.2 24.3	30.6	31.7
เขื่อนภูมิพล	Bhumibol Dam	.. ..	.. ..	.. ..	.. ..	.. ..	.. ..	.. ..	.. ..	..	..
แม่สอด	Mae Sot	32.9 23.1	39.0 24.2	31.2 22.8	36.7 22.9	35.9 24.1	37.1 24.2	34.4 24.8	35.3 23.7	29.5	29.9
พิษณุโลก	Phitsanulok	36.4 22.0	38.0 25.0	38.0 25.5	36.8 24.8	38.5 25.5	36.0 24.5	34.0 25.2	36.8 24.6	30.7	30.5
เพชรบูรณ์	Phetchabun	37.2 24.0	37.3 23.1	35.8 22.8	35.4 22.2	36.1 23.0	34.0 22.9	34.1 24.7	35.7 23.2	29.5	29.8
ภาคตะวันออกเฉียงเหนือ	Northeastern Part										
เลย	Loei	36.5 22.2	36.4 21.5	33.5 22.8	34.1 21.6	35.0 23.5	34.0 23.4	30.7 23.9	34.3 22.7	28.5	28.7
อุดรธานี	Udon Thani	37.4 25.0	35.6 23.0	34.3 23.6	35.8 24.2	34.1 24.8	.. 21.3	.. 24.5	35.4 23.8	29.6	29.6
นครพนม	Nakhon Phanom	38.0 25.0	39.0 24.7	33.8 22.9	38.0 22.2	32.3 24.1	36.5 24.0	36.8 24.0	35.9 23.9	29.9	29.1
มุกดาหาร	Mukdahan	37.3 25.2	31.1 26.0	.. 25.0	33.9 23.7	33.0 24.0	33.7 24.0	34.0 23.3	33.8 24.2	29.0	29.7
สกลนคร	Sakon Nakhon	36.9 24.6	.. 24.3	33.8 22.8	35.2 ..	34.4 23.1	32.4 24.3	.. ..	34.5 23.8	29.2	29.3
ขอนแก่น	Khon Kaen	37.0 24.7	36.6 23.8	33.3 22.8	35.5 24.1	35.2 24.5	32.2 22.2	33.5 24.8	34.8 23.8	29.3	30.0
ร้อยเอ็ด	Roi Et	.. 26.5	34.2 24.5	32.6 24.5	35.0 23.7	34.5 24.5	33.0 22.9	34.3 ..	33.9 24.4	29.2	30.1
ชัยภูมิ	Chaiyaphum	36.4 24.8	35.7 25.1	33.1 23.1	36.1 23.8	36.1 23.8	32.8 22.8	32.6 24.4	34.7 24.0	29.4	..
อุบลราชธานี	Ubon Ratchathani	36.0 26.4	31.8 26.9	33.0 21.7	36.2 24.7	35.6 24.2	28.2 24.7	34.7 24.2	33.6 24.7	29.2	29.7
สุรินทร์	Surin	36.5 23.3	34.4 24.3	30.0 20.8	36.5 22.3	35.2 24.7	30.0 23.0	34.7 22.5	33.9 23.0	28.5	30.2
นครราชสีมา	Nakhon Ratchasima	37.3 23.2	35.7 25.0	34.5 25.1	38.0 23.0	37.8 25.1	32.7 23.6	35.9 23.0	36.0 24.0	30.0	29.8

สถานี	Station	อุณหภูมิสูงสุดและต่ำสุดเป็นองศา ซ Max. and Min. Temperature in degree C.							สูงสุดเฉลี่ย ต่ำสุดเฉลี่ย Average Max. Min.	เฉลี่ยในสัปดาห์ Weekly Mean	ค่าปกติประจำเดือน Monthly Normal
		27	28	29	30	1	2	3			
ภาคกลาง	**Central Part**										
นครสวรรค์	Nakhon Sawan	36.5 23.5	36.2 26.3	35.7 25.0	37.5 24.5	37.1 25.7	35.5 25.2	34.7 24.9	36.2 25.0	30.6	31.1
ลพบุรี	Lopburi	36.7 23.6	34.5 25.5	35.2 23.5	35.8 23.6	35.5 24.1	34.7 24.6	35.0 25.1	35.3 23.6	29.5	30.4
สุพรรณบุรี	Suphanburi	36.5 23.4	36.1 25.7	35.0 23.8	37.0 23.9	37.4 24.5	35.3 24.1	37.3 23.1	36.4 24.7	30.3	30.9
กาญจนบุรี	Kanchanaburi	36.0 25.0	37.4 26.3	35.3 23.[illegible]	38.8 23.3	37.3 25.2	35.4 23.4	35.4 24.3	36.1 24.4	30.3	31.1
ปราจีณบุรี	Prachinburi	37.6 23.6	31.7 25.9	34.7 23.9	34.6 23.9	36.7 24.2	34.6 25.3	38.2 23.6	35.9 24.3	28.7	29.9
อรัญประเทศ	Aranyaprathet	37.3 24.0	30.6 25.0	35.1 23.8	35.1 24.0	36.0 24.2	31.0 25.2	35.5 22.7	34.4 24.1	29.3	29.9
พระนคร	Bangkok	36.0 24.4	35.2 26.2	33.8 24.0	35.9 24.2	35.1 24.4	34.0 24.7	35.0 24.6	35.0 24.6	29.8	30.0
ดอนเมือง	Don Muang	36.7 24.9	34.1 26.8	34.3 24.0	35.5 24.5	34.3 23.0	35.0 25.4	32.9 24.7	35.0 25.0	30.0	30.1
บ้อมพระจุล ฯ	Pom Phrachun	32.6 24.2	31.4 25.1	31.9 24.4	33.8 23.8	33.7 25.3	32.6 25.9	32.0 25.9	32.6 24.8	28.6	..
อ่าวไทยฝั่งตะวันออก	**Gulf of Thailand, East Coast**										
ชลบุรี	Chonburi	33.1 24.5	34.4 26.5	31.2 24.0	33.0 24.6	33.0 25.7	33.0 25.8	33.8 24.5	33.1 25.1	29.1	29.3
เกาะสีชัง	Ko Sichang	32.0 26.4	32.7 25.8	30.1 24.3	33.2 26.1	33.8 27.3	33.0 27.8	32.8 26.9	32.2 26.4	29.3	..
สัตหีบ	Sattahip	35.5 25.6	36.4 27.5	31.7 27.1	35.0 26.2	35.9 28.1	35.8 27.9	33.6 ..	34.8 27.1	31.0	30.5
ระยอง	Rayong	32.4 ..	24.0	..	..	32.6 ..	33.7 25.9	.. ..	.. ..	..	..
บ้านเพ	Ban Phe	34.4 21.5	24.5	..	..	33.4 ..	34.5 23.6	.. ..	.. ..	..	..
จันทบุรี	Chanthaburi	33.0 23.6	33.5 24.6	32.8 23.6	32.7 23.5	32.7 23.6	31.8 23.7	33.1 23.0	32.8 23.7	28.3	28.5
แหลมงอบ	Laem Ngop	34.0 24.4	33.0 24.9	31.4 24.8	33.7 24.0	33.2 24.0	25.1	..	33.1 24.5	28.8	..
คลองใหญ่	Khlong Yai	24.7	33.0 24.5	32.9 24.5	33.2 24.4	32.5 23.8	33.0 25.2	33.2 ..	33.0 24.5	29.3	27.7
อ่าวไทยฝั่งตะวันตก	**Gulf of Thailand, West Coast**										
หัวหิน	Hua Hin	32.2 25.0	32.7 26.0	32.7 24.2	32.7 24.9	33.9 26.2	33.3 25.3	32.6 26.3	32.9 25.4	29.2	28.8
ประจวบคีรีขันธ์	Prachuap Khirikhan	33.8 23.1	34.7 24.1	34.2 24.2	33.6 23.4	35.4 23.7	34.5 23.7	34.2 25.2	34.3 23.9	29.1	28.7
ชุมพร	Chumphon	33.9 23.4	33.5 25.8	32.5 24.3	33.5 23.8	34.7 24.1	33.4 23.2	34.3 22.7	33.7 23.6	28.7	28.4
สุราษฎร์ธานี	Bandon	34.0 23.0	36.4 23.0	35.4 22.3	34.5 22.3	35.8 23.5	32.8 24.4	36.5 22.8	35.1 23.3	29.2	29.0
นครศรีธรรมราช	Nakhon Si Thammarat	31.6 23.9	34.5 24.1	33.6 24.6	34.5 23.1	33.7 22.7	33.6 23.9	34.2 23.2	33.7 23.6	28.7	28.1
สงขลา	SongKhla	32.4 25.5	32.6 25.0	34.0 24.9	33.2 24.5	32.5 24.7	32.2 26.0	32.0 24.4	32.7 25.0	28.9	28.6
นราธิวาส	Narathiwat	32.0 24.2	33.3 24.3	33.9 23.7	33.4 24.1	33.8 24.0	31.1 23.5	31.3 21.7	32.7 23.6	28.2	27.7
ภาคใต้ฝั่งตะวันตก	**Southern Part, West Coast**										
ระนอง	Ranong	33.6 24.0	34.5 24.2	34.0 24.5	34.0 23.6	33.8 24.0	33.8 24.5	32.0 22.8	33.7 23.9	28.8	28.4
ภูเก็ต	Phuket	33.2 24.6	33.3 23.6	32.4 24.4	33.2 25.3	32.8 24.5	29.7 24.0	31.6 21.7	32.3 24.4	28.4	28.3
ตรัง	Trang	35.2 23.4	37.2 23.5	36.1 23.5	35.6 24.0	34.5 23.6	30.2 24.3	35.5 24.1	34.9 23.8	29.4	28.0

แก้ไขเพิ่มเติมรายงานอากาศประจำสัปดาห์ฉบับที่ ๑๗/๒๕๑๗ เนื่องจากได้รับรายงานภายหลัง
/17

Correction in Weekly Weather Report No/1964for late report rainfall data

สถานีฝน	Station	วันที่และจำนวนน้ำฝนเป็นมิลลิเมตร Date and amount of rainfall in m.m. เมษายน April				ฝนรวม มม. Total m.m.	ฝนรวมตั้งแต่ 1 มก. Accumulative rain-fall Since Jan.1	
		23	24	25	26		ฝนจริง Actual	สูง(+)ต่ำ(-) กว่าปกติ Above(+) Below(-) Normal
ภาคเหนือ	Northern Part							
14.อ.จุนยวม	Chun Yuam				4.8	20.2		
21.อ.ฮางดง	Hang Dong				0.2	23.8		
26.อ.ฮอด	Hot				10.9	10.9		
30.อ.สบปราบ	Sop Prap				0.7	7.7		
33.จ.แพร่	Phrae				1.2	34.6		
40.อ.ลับแล	Lap Lae				2.5	20.6		
44.อ.บ้านตาก	Ban Tak				1.9	5.0		
47.จ.สุโขทัย	Sukhothai				8.2	30.4	37.0	- 105.
48.อ.สวรรคโลก	Sawankhalok				0.2	28.8		
49.อ.กงไกรลาศ	Kongkrailat			2.9	16.7	19.6		
52.อ.วังทอง	Wang Thong				3.1	26.8		
53.จ.กำแพงเพชร	Kamphaeng Phet				34.9	34.9	45.8	- 19.
54.จ.พิจิตร	Phicit				31.7	94.0	109.4	+ 49.
55.อ.บางมูลนาก	Bang Munnak				4.1	56.1		
58.อ.ตะพานหิน	Taphanhin				6.7	21.7		
ภาคตะวันออกเฉียงเหนือ	Northeastern Part							
34.จ.มหาสารคาม	Maha Sarakham				6.3	6.3	44.2	- 65.
37.จ.กาฬสินธุ์	Kalasin				15.2	23.5	46.3	- 119.
39.อ.บางตลาด	Yang Talat				15.6	22.0		
40.อ.กันทรวิชัย	Kanthara Wichai				29.3	41.2		
50.อ.บัวใหญ่	Bua Yai			16.3		18.4		
55.อ.โนนไทย	Non Thai				31.5	61.1		
59.อ.ครบุรี	Khonburi			30.7	40.3	74.0		
63.อ.นางรอง	Nang Rong				18.8	68.3		
68.อ.ปราสาท	Prasat				1.2	15.1		

สถานีฝน	Station	วันที่และจำนวนน้ำฝนเป็นมิลลิเมตร Date and amount of rainfall in m.m. เมษายน April 23	24	25	26	ฝนรวม ม.ม. Total m.m.	ฝนรวมตั้งแต่ 1 ม.ค. Accumulative rain-fall Since Jan. 1 ฝนจริง Actual	สูง(+)ต่ำ(-) กว่าปกติ Above(+) Below(-) Normal
ภาคกลาง	Central Part							
2. อ.พรรพตพิสัย	Banphot Phisai				31.2	47.5		
3. อ.ลาดยาว	Lat Yao				44.3	44.3		
4. อ.ชุมแสง	Chumsaeng				2.0	28.8		
7. อ.หนองฉาง	Nong Chang				27.8	93.3		
8. อ.หนองขาหย่าง	Nong Khar Yang				15.8	71.1		
9. จ.ชัยนาท	Chainat				13.8	58.9	169.1	+ 18.1
10. อ.มโนรมย์	Manorom				18.2	62.8		
11. อ.วัดสิงห์	Wat sing				6.4	47.7		
18. อ.ไชยบาดาล	Chai Badan				21.5	65.7		
25. อ.โพธิ์ทอง	Pho Thong		8.3			19.3		
26. อ.ไชโย	Chaiyo				10.4	15.4		
30. อ.หนองแค	Nong Khae				23.8	25.8		
31. อ.แก่งคอย	Kaeng Khoi				18.3	18.3		
39. จ.นครนายก	Nakhon Nayok				16.8	16.8	29.4	- 161.6
41. อ.บ้านนา	Ban Na				12.7	13.5		
43. อ.บ้านสร้าง	Ban Sang			4.1		14.6		
44. อ.ศรีมหาโพธิ์	Si Maha Pho				10.2	52.2		
51. อ.บางบัวทอง	Bang Bua Thong				45.2	57.8		
61. อ.ลาดกระบัง	Lat Krabang			17.8		45.6		
อ่าวไทยฝั่งตะวันออก	Gulf of Thailand East Coast							
2. อ.พนัสนิคม	Phanat Nikhom				9.9	41.1		
3. อ.บ้านบึง	Ban Bung			28.0		41.1		
4. อ.พานทอง	Phan Thong		37.6			80.8		
5. อ.ศรีราชา	Si Racha			17.3				
10. อ.แกลง	Klaeng				18.3	112.9		
14. อ.มะขาม	Makham				4.4	47.6		
15. จ.ตราด	Trat				24.0	90.8	398.8	+ 12.8
16. อ.เขาสมิง	Khao Saming			24.3	11.2	35.5		

พิมพ์ที่โรงพิมพ์กรมอุสุนิยมวิทยา
สำนักนายกรัฐมนตรี
นาวาโท จำรง กิติสิน
ผู้พิมพ์ผู้โฆษณา ๒๕๐๗

LIBRARY
MAY 28 1964
WEATHER BUREAU

กรมอุตุนิยมวิทยา สำนักนายกรัฐมนตรี

รายงานอากาศประจำสัปดาห์ ระหว่างวันที่ ๔ ถึง ๑๐ พฤษภาคม ๒๕๐๗

และ

การคาดหมายลักษณะอากาศ ระหว่างวันที่ ๑๑ ถึง ๑๗ พฤษภาคม ๒๕๐๗

ฉบับที่ ๑๙ / ๒๕๐๗

พลเรือโท สนิธ เวสารัชชนันท์

อธิบดีกรมอุตุนิยมวิทยา

METEOROLOGICAL DEPARTMENT

OFFICE OF THE PRIME MINISTER

BANGKOK THAILAND

WEEKLY WEATHER REPORT

DURING THE PERIOD MAY 4 — 10, 1964

AND

WEATHER OUTLOOK

DURING MAY 11 — 17, 1964

No. 19 / 1964

Sanit Vesa — rajananda

Vice Admiral, Director General

การคาดหมายลักษณะอากาศใน ๗ วันข้างหน้า

ตั้งแต่วันที่ ๑๑ – ๑๗ พ.ค. ๒๕๐๗

ลักษณะทั่วไป

ร่องมรสุมจะเลื่อนขึ้นมาพาดผ่านภาคกลางของประเทศไทยในสัปดาห์นี้

ภาคเหนือ ภาคตะวันออกเฉียงเหนือ	คาดว่าจะมีฝน และฝนฟ้าคะนอง เป็นแห่ง ๆ ตลอดสัปดาห์
ภาคกลาง อ่าวไทย ฝั่งตะวันออก	คาดว่าจะมีฝนมากในครึ่งแรกของสัปดาห์ แต่จะมีปริมาณน้อยลงในครึ่งหลังของสัปดาห์
อ่าวไทย ฝั่งตะวันตก	คาดว่าจะมีฝนเกือบทั่วไปตลอดสัปดาห์
ภาคใต้ ฝั่งตะวันตก	คาดว่าจะมีฝนเป็นบริเวณกว้างตลอดสัปดาห์
พระนคร และ ธนบุรี	คาดว่าจะมีฝนมาก และมีฝนฟ้าคะนองในครึ่งแรกของสัปดาห์ แต่จะมีฝนหรือฝนฟ้าคะนอง เล็กน้อยในครึ่งหลังของสัปดาห์

กรมอุตุนิยมวิทยา

๑๑ / ๕ /๒๕๐๗

Weather Outlook for the next seven days

From May 11 – 17, 1964

General Situation

The monsoon trough will move northward and run across the Central Part of Thailand this week.

Northern Part: Northeastern Part:	Scattered showers and thundershowers throughout the week.
Central Part: Gulf of Thailand, East Coast:	Substantial rains in the first half of the week while light showers in the second half.
Gulf of Thailand, West Coast:	Almost widespread rains throughout the week.
Southern Thailand, West Coast:	Widespread rains throughout the week.
Bangkok and Thonburi:	Substantial rains associated with thundershowers in the first half of the week while light showers or thundershowers in the second half.

Meteorological Department
11 / 5 / 1964

สรุปลักษณะอากาศทั่วไปในรอบสัปดาห์
ระหว่างวันที่ ๔ - ๑๐ พ.ค. ๒๕๐๗

๑. ในระหว่างสัปดาห์ ปรากฏว่าบริเวณความกดอากาศสูงในประเทศจีนได้แผ่ปกคลุมลงมาถึงตอนเหนือของเวียดนาม ในตอนปลายสัปดาห์มีดีเปรสชั่นก่อตัวขึ้นในอ่าวเบงกอล และร่องมรสุมได้พาดจากดีเปรสชั่นนี้ผ่านบริเวณอ่าวไทย

๒. มีฝนกระจายเกือบทั่วไปในทุกภาคของประเทศไทยตลอดสัปดาห์

๓. ในระหว่างสัปดาห์ อุณหภูมิสูงสุดในภาคต่าง ๆ ของประเทศ ปรากฏดังนี้ :-

ภาคเหนือ	๓๘.๔ ซ. ที่ จ.อุตรดิตถ์	เมื่อวันที่ ๗	พ.ค.๒๕๐๗
ภาคตะวันออกเฉียงเหนือ	๓๕.๖ ซ. ที่ จ.ขอนแก่น	" ๔	"
ภาคกลาง	๓๕.๖ ซ. ที่ จ.นครสวรรค์	" ๖	"
อ่าวไทย ฝั่งตะวันออก	๓๖.๘ ซ. ที่ อ.สัตหีบ	" ๖	"
อ่าวไทย ฝั่งตะวันตก	๓๖.๐ ซ. ที่ จ.ประจวบคีรีขันธ์	" ๔	"
ภาคใต้ ฝั่งตะวันตก	๓๕.๓ ซ. ที่ จ.ตรัง	" ๗	"
พระนคร และ ธนบุรี	๓๕.๐ ซ.	" ๔	"

กรมอุตุนิยมวิทยา

๑๑ / ๕ /๒๕๐๗

General Situation

Period May 4 - 10 , 1964

1. During the week, the wedge of the anticyclone in China extended to the North Vietnam. The depression was formed in the Bay of Bengal in the latter period of the week with the monsoon trough lying from the depression through the Gulf of Thailand.

2. Almost widespread rains occurred throughout the whole country during the week.

3. During the week, the highest temperatures in the various parts of Thailand were as follows :-

Northern Part:	38.4 C.	at Uttaradit	on May 7, 1964
Northeastern Part	35.6 C.	at Khon Kaen	" 4, "
Central Part:	35.6 C.	at Nakhon Sawan	" 6, "
Gulf of Thailand, East Coast:	36.8 C.	at Sattahip	" 6, "
Gulf of Thailand, West Coast:	36.0 C.	at PrachuapKhiriKhan	" 4, "
SouthernThailand, West Coast:	35.3 C.	at Trang	" 7, "
Bangkok and Thonburi	35.0 C.		" 4, "

Meteorological Department
11 / 5 / 1964

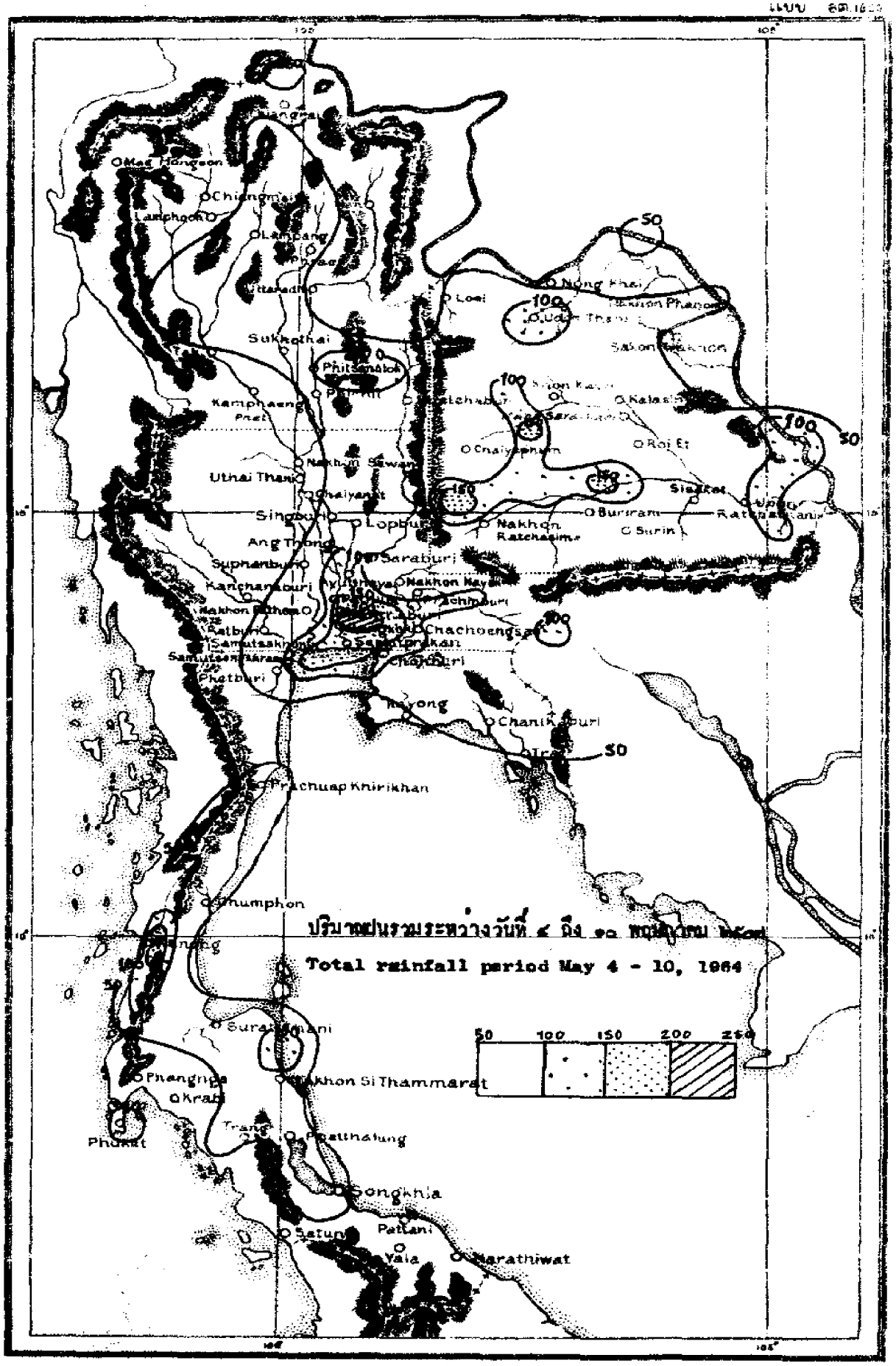
Chiangmai
Lamphun
Lampang
Uttaradit
Sukhothai
Phitsanulok
Kamphaeng Phet
Nakhon Sawan
Uthai Thani
Chaiyaphum
Roi Et
Sisaket
Buriram
Surin
Nakhon Ratchasima
Lopburi
Singburi
Ang Thong
Saraburi
Suphanburi
Kanchanaburi
Nakhon Nayok
Nakhon Pathom
Ratburi
Samutsakhon
Samutsongkhram
Phetburi
Chachoengsao
Chanthaburi
Rayong
Prachuap Khirikhan
Chumphon
Surat Thani
Nakhon Si Thammarat
Phangnga
Krabi
Phuket
Trang
Phatthalung
Songkhla
Satun
Pattani
Yala
Narathiwat
Total rainfall period May 4 - 10, 1964
50
100
150
200
250

สถานีฝน	Station	วันที่และจำนวนน้ำฝนเป็นมิลลิเมตร Date and amount of rainfall in m.m. พฤษภาคม May							ฝนรวม มม. Total m.m.	ฝนรวมตั้งแต่ 1 ม.ค. Accumulative rain-fall Since Jan. 1	
		4	5	6	7	8	9	10		ฝนจริง Actual	สูง(+)ต่ำ(-) กว่าปกติ Above(+) Below(-) Normal
ภาคเหนือ	Northern Part										
1.จ.เชียงราย	Chiangrai *	5.4			8.4	8.0	2.6		24.4	126.1	- 60.4
2.อ.แม่สาย	Mae Sai					46.9			46.9		
3.อ.เชียงแสน	Chiangsaen	14.2				13.7			27.9		
4.อ.แม่จัน	Mae Chan	18.3			22.3	21.3			61.9		
5.อ.เชียงของ	Chiangkhong	36.5							36.5		
6.อ.เทิง	Thoeng	35.6		8.7	15.4	20.6	8.9		89.2		
7.อ.แม่สรวย	Mae Sruai			13.1	20.0	16.5	7.2		56.8		
8.อ.เชียงคำ	Chiangkham			14.6		5.2			19.8		
9.อ.พาน	Phan	14.2							14.2		
10.อ.เวียงป่าเป้า	Wiang Pa Pao	37.0			21.7	29.5	2.2		90.4		
11.อ.พะเยา	Phayao	..	..	..	..	..	..	..	..		
12.จ.แม่ฮ่องสอน	Mae Hongson*	1.8	5.4	T	7.3	3.7	10.9		29.1	143.2	+ 51.4
13.อ.ปาย	Pai*	..	..	..	..	..	..	..	..		
14.อ.ขุนยวม	Khun Yuam		24.2						24.2		
15.อ.แม่สะเรียง	Mae Sariang*		0.4		22.8	4.7	17.6		45.5	171.5	- 38.5
16.จ.เชียงใหม่	Chiangmai*		0.5	0.4	8.8	6.8	9.4		25.9	119.1	- 48.5
17.อ.ฝาง	Fang	..	..	..	..	..	..	..	..		
18.อ.เชียงดาว	Chiangdao	..	..	..	..	..	..	..	..		
19.อ.แม่แตง	Mae Taeng	..	..	..	..	..	..	..	..		
20.อ.ดอยสะเก็ด	Doi Saket			8.5	22.0	11.0	4.0		45.5		
21.อ.ฮางดง	Hang Dong			5.9	17.6	7.0	4.2		34.7		
22.อ.สันทราย	San Sai	..	..	..	..	..	..	..	..		
23.อ.สันป่าตอง	San Pa Tong	..	..	..	..	..	..	..	..		
24.อ.สันกำแพง	San Kamphaeng					3.4			3.4		
25.อ.จอมทอง	Chom Thong			4.0	14.3				18.3		
26.อ.ฮอด	Hot			0.2	0.9	0.4	0.5		2.0		
27.จ.ลำพูน	Lamphun		20.0	13.4	11.2	4.0			48.6		
28.จ.ลำปาง	Lampang*		0.4		8.8	8.0	26.5		43.7	95.2	- 73.9
29.อ.แจ้ห่ม	Chae Hom			31.1					31.1		
30.อ.สบปราบ	Sop Prap		0.7		6.9		16.9		24.5		
31.อ.เกาะคา	Ko Kha			8.3	5.0	1.5	44.7		59.5		
32.อ.เถิน	Thoen		4.1		17.2		25.4		46.7		
33.จ.แพร่	Phrae			6.9	20.7	9.2	33.6		70.4		
34.สนามบินแพร่	Phrae Airport*		0.5	8.2	31.4	12.6	38.6		91.3	186.8	- 13.8
35.อ.สูงเม่น	Sung Men	..	..	13.2	..	..	..	..	..		
36.จ.น่าน	Nan*	T		T	2.2	16.4	23.8		42.4	180.5	- 23.0
37.อ.ทุ่งช้าง	Thung Chang	..	..	..	..	..	..	..	..		

สถานีฝน	Station	วันที่และจำนวนน้ำฝนเป็นมิลลิเมตร Date and amount of rainfall in m.m. พฤษภาคม May							ฝนรวม ม.ม. Total m.m.	ฝนรวมตั้งแต่ 1 ม.ค. Accumulative rain-fall Since Jan.1	
		4	5	6	7	8	9	10		ฝนจริง Actual	สูง(+)ต่ำ(-) กว่าปกติ Above(+) Below(-) Normal
38.อ.นาน้อย	Na Noi				29.5				29.5		
39.จ.อุตรดิตถ์	Uttaradit*		10.6	13.1	1.6	0.4	5.5		31.2	88.9	-133.4
40.อ.ลับแล	Lap Lae		8.8	18.8	10.6	5.7			43.9		
41.อ.น้ำปาด	Nam Pat	..	..	..	..	..	..	..	..		
42.จ.ตาก	Tak			T	9.2	1.3	29.0		39.5		
43.สนามบินตาก	Tak Airport*	0.9		T	8.0	1.8	27.9		38.6	121.0	+ 16.3
44.อ.บ้านตาก	Ban Tak			11.2	24.3		29.3		64.8		
45.อ.แม่สอด	Mae Sot*	4.5			2.6	1.4	11.5		20.0	64.5	- 52.3
46.เขื่อนภูมิพล	Bhumibol Dam*	..	..	..	..	..	..	..	..		
47.จ.สุโขทัย	Sukhothai		15.7	0.2	1.3		9.6		26.8	72.2	-127.3
48.อ.สวรรคโลก	Sawankhalok		38.4		1.6		12.8		52.8		
49.อ.กงไกรลาศ	Kongkrailat			13.6					13.6		
50.จ.พิษณุโลก	Phitsanulok*		96.8	11.8	17.0	T	15.0		140.6	174.8	- 27.6
51.อ.พรหมพิราม	Phrom Phiram				15.2				15.2		
52.อ.วังทอง	Wang Thong			51.8	46.0		4.8		102.6		
53.จ.กำแพงเพชร	Kamphaeng Phet						10.2		10.2	68.2	- 26.3
54.จ.พิจิตร	Phichit		7.5	1.7	10.0	1.2			20.4	139.1	+ 2.7
55.อ.บางมูลนาก	Bang Munnak				15.5		36.3		51.8		
56.อ.สะพานหิน	Taphanhin			2.5	35.0		25.0		62.5		
57.จ.เพชรบูรณ์	Phetchabun*			2.9	5.8		1.0		9.7	104.5	- 93.3
58.อ.หล่มเก่า	Lom Kao		2.5	3.4	28.4				34.3		
59.อ.หล่มสัก	Lom Sak			1.2	91.6		0.9		93.7		
60.อ.ชนแดน	Chon Daen		8.1						8.1		
ภาคตะวันออกเฉียงเหนือ	**Northeastern Part**										
1.จ.เลย	Loei*	0.1	11.3	10.0	44.4	0.6	7.6	1.5	75.5	259.4	- 14.1
2.อ.ท่าลี่	Tha Li	..	..	..	..	..	..	..	..		
3.อ.เชียงคาน	Chiangkhan		3.0	1.1	30.1	16.5			50.7		
4.อ.ด่านซ้าย	Dan Sai		13.5		3.5		27.3		44.3		
5.จ.หนองคาย	Nong Khai	22.0			2.5	13.4			37.9	317.6	+108.7
6.อ.บึงกาฬ	Bung Kan	..	..	..	..	..	..	..	..		
7.อ.โพนพิสัย	Phon Phisai	43.8							43.8		
8.อ.ท่าบ่อ	Tha Bo					36.3			36.3		
9.จ.อุดรธานี	Udon Thani*	18.4			14.8	32.7		38.8	104.7	408.5	+229.7
10.อ.บ้านผือ	Ban Phu	..	..	..	..	..	..	..	..		
11.อ.หนองหาร	Nong Han	..	..	..	..	..	..	..	..		
12.จ.สกลนคร	Sakon Nakhon*	..	..	..	..	..	..	..	..	..	..
13.อ.วานรนิวาส	Wanon Niwat		33.0						33.0		
14.อ.พรรณานิคม	Phanna Nikhom	35.4	20.3						55.7		

สถานีฝน	Station	วันที่และจำนวนน้ำฝนเป็นมิลลิเมตร Date and amount of rainfall in m.m. พฤษภาคม May							ฝนรวม มม. Total m.m.	ฝนรวมตั้งแต่ 1 ม.ค. Accumulative rain-fall Since Jan.1	
		4	5	6	7	8	9	10		ฝนจริง Actual	สูง(+)ต่ำ(-) กว่าปกติ Above(+) Below(-) Normal
15.จ.นครพนม	Nakhon Phanom*	75.7	T		5.0	0.5	2.0	0.8	84.0	194.9	- 56.0
16.อ.บ้านแพง	Ban Phaeng		3.8		5.4	38.1			~~47.2~~ 74.5		
17.อ.ท่าอุเทน	Tha Uten	43.3			31.0				~~74.3~~ 96.9		
18.อ.นาแก	Na Kae	28.8					2.3		31.1		
19.อ.ธาตุพนม	That Phanom	45.2							45.2		
20.อ.มุกดาหาร	Mukdahan*	2.5		0.5	T	25.9	T		28.9	194.3	+ 20.6
21.จ.ชัยภูมิ	Chaiyaphum*	0.1	1.8	7.4	33.5	0.3	2.2		45.3	226.6	+ 37.7
22.อ.ภูเขียว	Phu Khieo				36.0				36.0		
23.อ.เกษตรสมบูรณ์	Kaset Sombun	..	..	..	..	..	..	..	..		
24.อ.คอนสวรรค์	Khon Sawan		28.4	2.5	29.1		1.8		61.8		
25.อ.จตุรัส	Chaturat		20.0		52.6				72.6		
26.อ.บำเหน็จณรงค์	Bamnet Narong		47.7	40.2	60.0		27.2		175.1		
27.จ.ขอนแก่น	Khon Kaen*	T	21.8		11.9	23.1			56.8	199.0	- 4.3
28.อ.น้ำพอง	Nam Phong	..	..	..	..	..	..	..	..		
29.อ.ภูเวียง	Phu Wiang		56.2						56.2		
30.อ.ชุมแพ	Chum Phae		33.3		84.8		4.2		122.3		
31.อ.ชนบท	Chonnabot		13.8	3.0	53.8	1.5			72.1		
32.อ.มัญจาคีรี	Mancha Khiri		163.4						~~168.4~~ 124.1		
33.อ.พล	Phon	..	..	..	..	..	..	..	..		
34.จ.มหาสารคาม	Maha Sarakham			13.5	19.1	7.8	12.4		52.8	173.9	+ 4.6
35.อ.พยัคฆภูมิพิสัย	Phayakkhaphum Phisai		11.0	69.4	5.3	3.1			88.8		
36.อ.บรบือ	Borabu		4.8	5.7		25.0			35.5		
37.จ.กาฬสินธุ์	Kalasin	10.2		8.5	24.5	4.2	3.8		51.2	191.2	- 49.8
38.อ.สหัสขันธ์	Sahatsakhan →	..	..	2.5	..	..	..	..	3.2		
39.อ.ยางตลาด	Yang Talat	21.0		2.3	27.2	4.5			55.0		
40.อ.กันทรวิชัย	Kanthara Wichai →	..	..	3.1	..	..	..	..	5.0		
41.อ.กมลาไสย	Kamalasai	40.3		14.8	3.4	24.8			83.3		
42.จ.ร้อยเอ็ด	Roi Et*	10.6	3.1	37.3	1.7	12.2			64.9	177.1	- 56.2
43.อ.โพนทอง	Phon Thong	..	..	..	..	..	..	..	..		
44.อ.เสลภูมิ	Selaphum			27.2					27.2		
45.อ.ธวัชบุรี	Thawatburi	33.0		48.5		7.2			88.7		
46.อ.จตุรพักตรพิมาน	Chaturaphak Phiman	24.1		2.4		20.9			47.4		
47.อ.เกษตรวิสัย	Kaset Wisai			17.0					17.0		
48.อ.สุวรรณภูมิ	Suwannaphum	26.5		8.7					35.2		
49.จ.นครราชสีมา	Nakhon Ratchasima*		3.8	37.9	38.1	0.8		T	80.6	150.1	- 54.3
50.อ.บัวใหญ่	Bua Yai			16.1	5.2	38.5			59.8		
51.อ.พิมาย	Phimai			52.8	60.3				113.1		
52.อ.จักราช	Chakkarat	..	..	..	..	..	..	..	..		

สถานีฝน	Station	วันที่และจำนวนน้ำฝนเป็นมิลลิเมตร Date and amount of rainfall in m. m. พฤษภาคม May							ฝนรวม ม.ม. Total m. m.	ฝนรวมตั้งแต่ 1 ม.ค. Accumulative rain-fall Since Jan. 1	
		4	5	6	7	8	9	10		ฝนจริง Actual	สูง(+)ต่ำ(-) กว่าปกติ Above(+) Below(-) Normal
53.อ.โชคชัย	Chok Chai	..	3.0	..	..	..	..	..	..		
54.อ.ด่านขุนทด	Dan Khuntbot		55.5	56.6	81.4				193.5		
55.อ.โนนไทย	Non Thai		40.3	12.5	5.5	21.5			79.8		
56.อ.สูงเนิน	Sung Noen		1.2	1.4	12.7				29.8 ~~16.3~~		
57.อ.ปักธงชัย	Pak Thong Chai			4.5	9.0				13.5		
58.อ.สีคิ้ว	Si Khiu				27.4				27.4		
59.อ.ครบุรี	Khonburi			54.8	39.5				78.0 ~~94.3~~		
60.จ.บุรีรัมย์	Buriram	24.9	10.2						35.1	182.8	- 19.2
61.อ.พุทไธสง	Phut Thai Song			78.5		1.2			79.7		
62.อ.ลำปลายมาศ	Lam Plai Mat			48.1	1.8				49.9		
63.อ.นางรอง	Nang Rong		14.8	44.7	8.3	14.3			77.1		
64.อ.ประโคนชัย	Prakhon Chai	..	..	..	..	..	..	..	..		
65.จ.สุรินทร์	Surin*	6.2	17.7	14.2	1.1	11.1	3.8		54.1	221.5	+ 35.2
66.อ.ท่าตูม	Tha Tum			13.3	25.3				38.6		
67.อ.รัตนบุรี	Rattanaburi		26.4	13.5			8.0		47.9		
68.อ.ปราสาท	Prasat		1.2	19.3		18.5			39.0		
69.อ.สังขะ	Sangkha	..	..	..	..	..	..	..	..		
70.จ.ศรีสะเกษ	Sisaket	25.2		20.0					45.2	150.9	+ 1.5
71.อ.ราษีไศล	Rasisalai			56.1					56.1		
72.อ.อุทุมพรพิสัย	Uthumphon Phisai		29.3	13.9					43.2		
73.อ.กันทรารมย์	Kanthararom	17.1		34.0					51.1		
74.อ.ขุขันธ์	Khukhan		44.2	20.5					64.7		
75.กันทรลักษ์	Kantharalak					1.8	13.3		15.1		
76.จ.อุบลราชธานี	Ubon Ratchathani*	<8.6		0.4	3.0	53.6	1.8		105.4	266.5	+ 44.6
77.อ.เขมราฐ	Khemmarat	..	..	..	..	..	..	..	..		
78.อ.มหาชนะชัย	Maha Chana Chai		43.8	38.4	53.8				136.6		
79.อ.อำนาจเจริญ	Amnat Charoen		38.0	5.4					43.4		
80.อ.ยะโสธร	Yasothon			33.5	30.2				42.2 ~~63.7~~		
81.อ.ตระการพืชผล	Trakan Phut Phon		76.0	30.0					106.0		
82.อ.คำเขื่อนแก้ว	Kham Khuan Kaeo			29.0					29.0		
83.อ.เขื่องใน	Khuang Nai	16.0	15.5	8.3	2.0				41.8		
84.อ.โขงเจียม	Khong Chiam	25.5		25.5					51.0		
85.อ.พิบูลมังสาหาร	Phibun Mangsahan		55.0						55.0		
86.อ.เดชอุดม	Det Udom	53.2		44.3		5.3			102.8		
<u>ภาคกลาง</u>	<u>Central Part</u>										
1.จ.นครสวรรค์	Nakhon Sawan*			1.6	1.0		16.4		19.0	188.9	+ 0.3
2.อ.บรรพตพิสัย	Banphot Phisai				33.1	1.4	2.9		37.4		
3.อ.ลาดยาว	Lat Yao				7.1				7.1		

สถานีฝน	Station	วันที่และจำนวนน้ำฝนเป็นมิลลิเมตร Date and amount of rainfall in m. m. พฤษภาคม May							ฝนรวม ม.ม. Total m. m.	ฝนรวมตั้งแต่ 1 ม.ค. Accumulative rain-fall Since Jan. 1	
		4	5	6	7	8	9	10		ฝนจริง Actual	สูง(+)ต่ำ(-) กว่าปกติ Above(+) Below(-) Normal
4.อ.ชุมแสง	Chumsaeng				3.8				3.8		
5.อ.พยุหคีรี	Phayuha Khiri			23.2					23.2		
6.จ.อุทัยธานี	Uthai Thani								0.0	241.1	+ 73.3
7.อ.หนองฉาง	Nong Chang			14.5					14.5		
8.อ.หนองขาหย่าง	Nong Kha Yang			1.2					1.2		
9.จ.ชัยนาท	Chainat								0.0	170.2	- 41.2
10.อ.มโนรมย์	Manorom			5.8		1.1			6.9		
11.อ.วัดสิงห์	Wat Sing			7.5					7.5		
12.จ.สิงห์บุรี	Singburi			27.1	9.5				36.6	161.6	- 11.7
13.อ.อินทรบุรี	Inburi	5.5	7.7	1.8		37.0			52.0		
14.อ.บางระจัน	Bangrachan			20.7	4.2	3.2			28.1		
15.อ.พรหมบุรี	Phromburi			18.6	11.5	2.6			32.7		
16.จ.ลพบุรี	Lopburi*	31.2	4.0	6.7	1.7	1.1	2.3		47.0	269.4	+ 71.7
17.อ.บ้านหมี่	Ban Mi	..	..	..	..	..	..	..	..		
18.อ.ไชยบาดาล	Chai Badan		12.5	22.5					35.0		
19.อ.ท่าวุ้ง	Tha Wung				58.5	12.0			70.5		
20.จ.สุพรรณบุรี	Suphanburi*	0.6		5.0	10.0	9.4	1.6		26.6	206.7	- 0.8
21.อ.เดิมบางนางบวช	Doembang Nangbuat			8.6		6.6			15.2		
22.อ.ศรีประจัน	Si Prachan			24.0					24.0		
23.อ.สองพี่น้อง	Song Phi Nong	41.0			30.0				71.0		
24.จ.อ่างทอง	Ang Thong			33.4	6.5	11.8			51.7	141.8	-107.5
25.อ.โพธิ์ทอง	Pho Thong			60.2	17.5				77.7		
26.อ.ไชโย	Chaiyo			10.9	10.8	6.9			28.6		
27.อ.วิเศษไชยชาญ	Wiset Chaichan			50.1	21.7	15.3			87.1		
28.อ.ป่าโมก	Pa Mok			87.6	52.4	8.8			148.8		
29.จ.สระบุรี	Saraburi	8.3		19.3	18.2		8.8		54.6	155.0	- 46.8
30.อ.หนองแค	Nong Khae			10.1	9.8	0.2	12.5		32.6		
31.อ.แก่งคอย	Kaeng Khoi	..	..	..	..	..	..	..	..		
32.จ.พระนครศรีอยุธยา	Ayutthaya	..	..	..	..	..	..	..	..	..	..
33.อ.บางไทร	Bang Sai	..	..	..	..	..	..	..	..		
34.อ.บางบาล	Bang Ban		8.2	92.6	6.7				107.5		
35.อ.เสนา	Sena	30.1		30.0					60.1		
36.อ.ท่าเรือ	Tha Rua			7.0	13.9	4.6	6.1		31.6		
37.อ.ผักไห่	Phak Hai			39.9	28.5				68.4		
38.อ.บางปะอิน	Bang Pa-in	..	..	..	..	..	..	..	..		
39.จ.นครนายก	Nakhon Nayok			2.4	3.5		3.9		9.8	127.9	-157.4
40.อ.ปากพลี	Pak Phli			6.9					6.9		
41.อ.บ้านนา	Ban Na			5.9			20.2		26.1		

สถานีฝน	Station	วันที่และจำนวนน้ำฝนเป็นมิลลิเมตร Date and amount of rainfall in m.m. พฤษภาคม May							ฝนรวม ม.ม. Total m.m.	ฝนรวมตั้งแต่ 1 ม.ค. Accumulative rain-fall Since Jan.1	
		4	5	6	7	8	9	10		ฝนจริง Actual	สูง(+)ต่ำ(-) กว่าปกติ Above(+) Below(-) Normal
42.จ.ปราจีนบุรี	Prachinburi*	26.5	0.6	1.6	0.9	T	1.0	1.1	31.7	214.0	- 64.5
43.อ.บ้านสร้าง	Ban Sang	3.5	..	..	..	..	..	..	..		
44.อ.ศรีมหาโพธิ	Si Maha Pho	62.1	58.8	3.3	14.1				138.3		
45.อ.กบินทร์บุรี	Kabinburi	..	..	..	..	..	..	..	..		
46.อ.วัฒนานคร	Watthana Nakhon			13.2	35.8				49.0		
47.อ.อรัญประเทศ	Aranyaprathet*		2.3	26.6	29.0	60.6		8.1	126.6	272.4	- 25.8
48.จ.ปทุมธานี	Pathum Thani	18.8			34.8				53.6	182.7	- 46.4
49.อ.สามโคกบุรี	Thanyaburi	54.0		3.0					57.0		
50.จ.นนทบุรี	Nonthaburi	..	..	..	..	..	..	..	..	..	..
51.อ.บางบัวทอง	Bang Bua Thong	..	..	..	..	..	..	..	..		
52.จ.กาญจนบุรี	Kanchanaburi*	0.2		T	9.1	15.9	3.3	2.9	31.4	176.8	- 69.6
53.อ.ท่าม่วง	Tha Muang				36.7	8.2			44.9		
54.จ.นครปฐม	Nakhon Pathom	..	..	..	..	..	..	..	..	..	..
55.อ.นครชัยศรี	Nakhon Chai Si					16.8	5.4		22.2		
56.จ.ธนบุรี	Thonburi		7.2			47.0		24.9	79.1	..	..
57.จ.พระนคร	Bangkok*	48.4	17.0	0.1	87.0	52.3	11.5	5.2	221.5	414.3	+134.7
58.สนามบินดอนเมือง	Don Muang*	78.6		52.3	45.1	16.5	13.6		206.1	300.6	+ 38.5
59.อ.บางเขน	Bang Khen	..	..	..	..	..	..	..	..		
60.อ.มีนบุรี	Minburi	18.4		61.4	122.7		25.1		227.6		
61.อ.ลาดกระบัง	Lat Krabang			33.8	72.4				106.2		
62.อ.บางนา	Bang Na*	15.1	11.5	19.0	63.3	19.4	11.9		140.2		
63.จ.ฉะเชิงเทรา	Chachoengsao	26.6			32.8	7.6	4.4		71.5	159.5	- 51.1
64.จ.ราชบุรี	Ratburi				14.7	4.2			18.9	68.9	- 96.9
65.อ.บ้านโป่ง	Ban Pong				30.4	20.6			51.0		
66.อ.ปากท่อ	Pak Tho				14.9				14.9		
67.อ.โพธาราม	Photharam			2.2		24.8			27.0		
68.จ.สมุทรสงคราม	Samut Songkhram			16.5		129.2			145.7	..	..
69.อ.อัมพวา	Amphawa	2.1		40.4	19.7	12.4			74.6		
70.อ.บางคนที	Bang Khonthi			4.1		8.1			12.2		
71.จ.สมุทรสาคร	Samut Sakhon		9.1		61.1				70.2	105.8	-142.4
72.จ.สมุทรปราการ	Samut Prakan	0.2	5.8	11.5	52.7				70.2	220.8	- 16.6
73.อ.บางพลี	Bang Phli	36.2	21.2	38.1	61.2	16.3			173.0		
74.อ.พระประแดง	Phrapradaeng	3.1	27.8		47.3	72.0			150.2		
75.บางปู	Bang Pu	..	..	..	..	..	..	..	..		
76.ป้อมพระจุลฯ	Pom Phrachun*		3.2	2.2	75.3	11.7	19.6		112.0		
<u>อ่าวไทยฝั่งตะวันออก</u>	<u>Gulf of Thailand East Coast</u>										
1.จ.ชลบุรี	Chonburi*	0.2	3.7	35.1	43.6	0.4	7.4	T	90.4	215.5	- 70.5
2.อ.พนัสนิคม	Phanat Nikhom			19.5	68.6	1.4	9.7		99.2		

สถานีฝน	Station	วันที่และจำนวนน้ำฝนเป็นมิลลิเมตร Date and amount of rainfall in m.m. พฤษภาคม May							ฝนรวม มม. Total m.m.	ฝนรวมตั้งแต่ 1 ม.ค. Accumulative rain-fall Since Jan. 1	
		4	5	6	7	8	9	10		ฝนจริง Actual	สูง(+)ต่ำ(-) กว่าปกติ Above(+) Below(-) Normal
3.อ.บ้านบึง	Ban Bung	..	..	7.9	..	..	..	..	..		
4.อ.พานทอง	Phan Thong			9.3	101.2				110.5		
5.อ.ศรีราชา	Si Racha			34.9					34.9		
6.อ.สีชัง	Si Chang*	22.0	1.6	4.7	27.0	10.9	41.7		107.9		
7.อ.สัตหีบ	Sattahip*	T	T	2.4	8.7	4.7	0.2		16.0	286.1	- 30.1
8.จ.ระยอง	Rayong*		11.8	13.0	1.3			23.0	49.1	..	..
9.อ.บ้านค่าย	Ban Khai	..	..	..	..	..	..	..	..		
10.อ.แกลง	Klaeng		79.1						79.1		
11.จ.จันทบุรี	Chanthaburi*	3.6		21.5	12.8		1.0	3.2	42.1	247.1	- 194.3
12.อ.โป่งน้ำร้อน	Pong Namron	..	..	..	..	..	..	..	..		
13.อ.ท่าใหม่	Tha Mai			42.2	38.8		12.2		93.2		
14.อ.มะขาม	Makham			10.3	13.2				23.5		
15.จ.ตราด	Trat			42.6	10.4				53.0	463.4	-104.9
16.อ.เขาสมิง	Khao Saming			55.3					55.3		
17.อ.แหลมงอบ	Laem Ngop	..	..	..	..	..	..	..	..		
18.อ.คลองใหญ่	Khlong Yai*		13.0	17.6		0.3			30.9	315.6	-268.2
<u>อ่าวไทยฝั่งตะวันตก</u>	<u>Gulf of Thailand West Coast</u>										
1.จ.เพชรบุรี	Phetburi	13.3		24.5	13.7				51.5	63.9	-43.8
2.อ.บ้านแหลม	Ban Laem	10.3		9.9	21.6				41.8		
3.จ.ประจวบคีรีขันธ์	Prachuap Khirikhan*	20.0		1.1	4.8	9.7	14.9	19.8	70.3	318.3	+ 38.3
4.อ.หัวหิน	Hua Hin*	4.0		2.5	6.3	T		16.2	29.0	154.8	- 37.6
5.จ.ชุมพร	Chumphon*	11.3	22.6	6.3	12.1	T		T	52.3	373.9	-137.7
6.อ.ท่าแซะ	Tha Sae	35.2	13.9		2.0				51.1		
7.อ.ส่วี	Sawi		36.5						36.5		
8.อ.หลังสวน	Lang Suan		24.3						24.3		
9.จ.สุราษฎร์ธานี	Bandon*		12.9	10.3	48.0	0.8	T	T	72.0	160.2	-115.4
10.อ.ไชยา	Chaiya	..	..	..	..	..	..	..	..		
11.อ.บ้านนาสาร	Ban Nasan		7.4		17.3				24.7		
12.จ.นครศรีธรรมราช	Nakhon Si Thammarat*	1.0	23.4	7.5	17.3	3.2	0.7	42.1	95.2	562.5	-128.0
13.อ.สิชล	Sichon	..	10.5	..	..	..	..	..	..		
14.อ.ฉวาง	Chawang	..	..	..	..	..	..	..	..		
15.อ.ร่อนพิบูลย์	Ron Phibun			3.5	55.7				59.2		
16.อ.ทุ่งสง	Thung Song		4.0	2.6	52.3				58.9		
17.อ.ปากพนัง	Pak Phanang		22.2	9.2	10.2				41.6		
18.จ.พัทลุง	Phatthalung		15.2		7.9				23.1	401.2	- 68.0
19.อ.เขาไชยสน	Khao Chai Son			26.3	33.7				60.0		
20.จ.สงขลา	Songkhla*		2.6		50.2		T	4.8	57.6	449.7	+102.6
21.อ.รัตภูมิ	Rattaphum		15.3						15.3		

สถานีฝน	Station	วันที่และจำนวนน้ำฝนเป็นมิลลิเมตร Date and amount of rainfall in m. m. พฤษภาคม May							ฝนรวม มม. Total m. m.	ฝนรวมตั้งแต่ 1 ม.ค. Accumulative rain-fall Since Jan. 1	
		4	5	6	7	8	9	10		ฝนจริง Actual	สูง(+)ต่ำ(-) กว่าปกติ Above(+) Below(-) Normal
22.อ.หาดใหญ่	Hat Yai		20.4	0.3		3.2	2.4		26.3		
23.อ.สะเดา	Sadao		5.7						5.7		
24.จ.ปัตตานี	Pattani				T	8.4	2.0		10.4	154.6	- 37.6
25.อ.หนองจิก	Nong Chik								0.0		
26.อ.ยะหริ่ง	Yaring								0.0		
27.อ.ปะนาเระ	Panare								0.0		
28.จ.ยะลา	Yala								0.0	..	..
29.จ.นราธิวาส	Narathiwat*		T		0.7			T	0.7	523.7	-190.8
30.อ.ตากใบ	Tak Bai				32.1				32.1		
31.อ.ยี่งอ	Yi Ngo								0.0		
<u>ภาคใต้ฝั่งตะวันตก</u>	<u>Southern Part West Coast</u>										
1.จ.ระนอง	Ranong*	11.3	52.6	1.5	4.7	1.0	28.7	64.7	164.5	363.1	-276.8
2.อ.กระบุรี	Kraburi	..	32.5	..	..	..	..	..	..		
3.จ.พังงา	Phang Nga								0.0	368.0	-170.3
4.อ.ตะกั่วป่า	Takua Pa		18.4	7.9		2.8			29.1		
5.อ.ตะกั่วทุ่ง	Takua Thung		15.2						15.2		
6.อ.ท้ายเหมือง	Thai Muang		13.1			6.8			19.9		
7.จ.ภูเก็ต	Phuket*	..	..	..	..	..	..	..	..		
8.สนามบินภูเก็ต	Phuket Airport*	33.2	T	5.6	8.0	1.6	3.2		51.6	290.1	-133.3
9.จ.กระบี่	Krabi	..	..	..	..	..	..	..	..		
10.อ.คลองท่อม	Khlong Thom				36.7				36.7		
11.สนามบินตรัง	Trang Airport*	T	11.2	T	40.5	T	16.8	21.4	89.9	219.0	-216.1
12.อ.ปะเหลียน	Pa Lian			3.7	14.1				17.8		
13.อ.สิเกา	Si Kao	2.8		6.5	39.7		13.0		61.8		
14.อ.ย่านตาขาว	Yan Ta Khao		8.4						8.4		
15.จ.สตูล	Satun								0.0	..	..
16.อ.ละงู	La Ngu			2.8					2.8		

<u>หมายเหตุ</u> ช่องว่าง = ไม่มีฝน
* = สถานีตรวจอากาศ
T = ฝนเล็กน้อยวัดไม่ได้
.. = ไม่มีรายงาน

<u>Remark</u> Blank = No rain
* = Synoptic Station
T = Trace
.. = No report

อุณหภูมิสูงสุดและต่ำสุดประจำวันที่ ๔ ถึง ๑๐ พฤษภาคม ๒๔๗๗

Daily Max. and Min. Temperature May 4 - 10, 1964

สถานี	Station	อุณหภูมิสูงสุดและต่ำสุดเป็นองศา ซ. Max. and Min. Temperature in degree C							สูงสุดเฉลี่ย ต่ำสุด Average Max. Min.	เฉลี่ยใน สัปดาห์ Weekly Mean	ค่าปกติ ประจำเดือน Monthly Normal
		4	5	6	7	8	9	10			
ภาคเหนือ	**Northern Part**										
เชียงราย	Chiangrai	34.3 20.9	29.8 19.5	33.6 19.8	32.0 21.4	31.2 21.6	30.0 20.8	34.0 20.4	32.1 20.5	26.3	27.9
แม่ฮ่องสอน	Mae Hongson	33.8 20.4	34.3 23.1	34.5 22.8	33.8 26.2	36.8 23.8	26.5 24.0	33.4 21.6	31.9 23.1	27.5	29.5
ปาย	Pai	.. ..	.. ..	.. ..	.. ..	.. ..	.. ..	.. ..	.. ..	..	..
ขุนยวม	Khun Yuam	.. ..	.. ..	.. ..	.. ..	.. ..	.. ..	.. ..	.. ..	..	..
แม่สะเรียง	Mae Sariang	36.0 19.7	36.5 23.7	36.5 24.1	34.0 24.1	30.5 23.3	29.4 24.0	34.5 22.0	33.9 23.0	28.5	29.5
เชียงใหม่	Chiangmai	33.3 21.4	31.6 24.0	33.2 23.5	32.8 24.7	32.7 23.0	27.5 22.9	33.0 20.8	32.0 22.9	27.5	28.5
ฝาง	Fang	.. ..	30.5 ..	20.2 ..	.. ..	.. ..	.. ..	.. ..	.. ..	..	..
ลำปาง	Lampang	36.0 23.3	35.6 24.2	33.7 23.6	32.7 22.7	31.6 23.9	31.3 24.8	34.5 21.9	33.6 23.5	28.6	29.1
น่าน	Nan	35.1 24.1	32.6 22.7	32.5 24.2	34.5 23.3	31.3 23.5	30.4 24.1	33.3 23.3	32.8 23.6	28.2	29.1
แพร่	Porae	37.1 21.6	35.9 23.0	31.8 22.6	33.1 21.3	32.8 20.5	32.3 21.5	34.0 21.0	33.9 21.5	27.7	29.4
อุตรดิตถ์	Uttaradit	32.9 22.7	37.6 24.6	31.5 23.4	38.4 24.0	33.0 23.9	34.2 25.4	34.4 24.0	34.6 24.0	29.9	30.3
ตาก	Tak	36.2 23.8	37.5 22.0	35.6 25.4	30.3 25.6	32.2 24.3	32.4 24.4	35.3 24.0	34.2 24.2	29.2	30.2
เขื่อนภูมิพล	Bhumibol Dam	.. ..	.. ..	.. ..	.. ..	.. ..	.. ..	.. ..	.. ..	..	..
แม่สอด	Mae Sot	32.6 21.1	34.3 23.6	36.0 24.6	31.6 24.7	32.3 24.5	.. 25.1	32.6 22.5	33.4 23.7	28.6	28.9
พิษณุโลก	Phitsanulok	35.8 24.5	37.0 24.5	32.2 23.2	33.0 24.0	32.3 23.5	33.1 25.0	34.2 24.0	33.9 24.1	29.0	30.0
เพชรบูรณ์	Phetchabun	34.0 22.8	34.4 22.9	33.5 23.0	32.0 24.3	32.7 24.6	32.7 25.0	33.6 24.5	33.3 24.2	28.8	28.4
ภาคตะวันออกเฉียงเหนือ	**Northeastern Part**										
เลย	Loei	33.2 22.4	31.1 22.0	30.0 22.3	29.3 22.3	30.4 22.4	31.8 23.2	35.0 23.1	31.8 22.5	27.0	28.6
อุดรธานี	Udon Thani	33.6 23.0	.. 22.7	32.2 24.0	32.6 24.0	31.0 23.4	32.8 22.8	33.3 24.4	32.6 23.5	28.1	29.3
นครพนม	Nakhon Phanom	32.4 23.4	32.2 22.0	35.0 21.3	32.6 22.5	30.3 23.6	33.4 23.5	32.2 24.8	32.6 23.0	27.8	28.6
มุกดาหาร	Mukdahan	34.5 24.5	32.6 23.2	33.0 22.7	33.5 23.2	28.2 24.2	35.2 24.0	35.0 26.0	33.1 23.9	28.5	29.3
สกลนคร	Sakon Nakhon	.. 22.7	.. ..	.. 21.5	.. ..	.. ..	.. ..	33.8 ..	.. ..	..	29.8
ขอนแก่น	Khon Kaen	35.6 23.8	32.0 23.0	31.5 22.7	31.2 23.2	31.5 21.9	33.6 23.4	33.3 24.8	32.7 23.2	28.0	29.6
ร้อยเอ็ด	Roi Et	33.6 ..	33.0 ..	32.0 ..	31.6 ..	29.6 ..	33.6 ..	33.7 ..	32.4 ..	..	29.8
ชัยภูมิ	Chaiyaphum	34.1 24.3	33.0 24.2	30.5 22.2	30.2 23.7	31.5 22.2	32.0 24.1	32.7 24.4	32.0 23.6	27.8	..
อุบลราชธานี	Ubon Ratchathani	31.9 24.5	31.5 24.3	31.4 22.5	30.2 24.0	35.3 25.0	34.0 24.8	34.9 25.5	33.7 24.5	28.6	29.1
สุรินทร์	Surin	32.0 22.4	31.6 22.6	32.8 22.6	30.2 23.1	31.3 24.3	34.4 24.0	33.6 24.0	32.3 23.3	27.8	29.7
นครราชสีมา	Nakhon Ratchasima	34.7 23.2	33.8 24.0	32.5 24.8	32.2 23.3	33.0 23.7	33.6 24.0	34.7 24.1	33.5 23.9	28.7	29.2

สถานี	Station	อุณหภูมิสูงสุดและต่ำสุดเป็นองศา ซ. Max. and Min. Temperature in degree C. 4	5	6	7	8	9	10	สูงสุด เฉลี่ย ต่ำสุด Average Max. Min.	เฉลี่ยในสัปดาห์ Weekly Mean	ค่าปกติประจำเดือน Monthly Normal
ภาคกลาง	Central Part										
นครสวรรค์	Nakhon Sawan	35.4 24.9	35.1 25.0	35.6 25.4	34.4 25.1	32.2 25.3	33.8 24.4	35.0 25.6	34.6 25.1	29.9	30.4
ลพบุรี	Lopburi	34.9 24.4	32.6 23.2	34.3 25.0	33.3 23.6	31.8 23.2	31.3 23.1	33.3 23.1	33.1 23.7	28.4	29.6
สุพรรณบุรี	Suphanburi	32.2 23.7	33.0 23.5	35.1 24.6	33.2 24.0	32.0 23.1	30.0 22.6	34.0 24.0	32.9 23.6	28.3	30.3
กาญจนบุรี	Kanchanaburi	34.0 24.9	34.2 24.9	33.4 25.1	32.2 23.7	31.6 23.6	31.1 23.4	33.4 24.5	32.8 24.3	28.6	30.4
ปราจีณบุรี	Prachinburi	33.8 23.1	34.8 24.0	33.5 23.9	35.0 24.8	34.1 22.7	32.8 25.2	35.3 25.2	34.2 24.1	29.2	29.4
อรัญประเทศ	Aranyaprathet	34.7 24.5	34.5 24.0	34.6 24.0	34.3 24.0	32.7 24.0	34.0 24.0	34.0 25.0	34.1 24.2	29.2	29.5
พระนคร	Bangkok	34.7 25.6	33.3 24.2	33.9 25.5	33.0 24.5	31.4 23.4	31.4 22.4	33.1 24.7	33.0 24.3	28.7	29.7
ดอนเมือง	Don Muang	35.0 25.0	33.6 24.2	34.5 26.8	32.9 25.1	32.3 23.4	31.8 23.9	34.3 25.0	33.5 24.6	29.1	29.7
ป้อมพระจุลฯ	Pom Phrachun	32.5 23.2	32.0 23.0	32.7 22.7	32.0 22.7	30.2 21.5	30.5 23.2	31.3 22.3	31.6 22.7	27.2	..
อ่าวไทยฝั่งตะวันออก	Gulf of Thailand, East Coast										
ชลบุรี	Chonburi	32.5 25.5	32.6 25.0	31.2 25.0	31.5 24.0	31.2 24.0	31.2 25.6	32.5 24.8	31.8 24.6	28.2	29.2
เกาะสีชัง	Ko Sichang	32.0 23.3	31.5 25.1	31.8 24.6	32.2 26.4	31.0 23.8	31.0 24.3	31.5 24.6	31.6 24.6	28.1	..
สัตหีบ	Sattahip	34.1 24.5	35.6 26.3	36.8 26.0	35.4 26.6	29.5 23.4	31.7 24.5	35.4 27.1	34.1 25.5	29.9	29.9
ระยอง	Rayong	.. ..	30.4 ..	32.7 24.9	32.4 24.8	31.0 23.5	.. 27.3	.. ..	31.6 25.1	28.4	..
บ้านเพ	Ban Phe	.. ..	32.9 ..	.. 23.8	.. ..	31.7 ..	.. 23.6	.. ..	.. ..	..	..
จันทบุรี	Chanthaburi	31.6 23.1	31.7 22.6	31.7 24.8	32.0 23.2	32.5 24.1	33.3 24.5	32.5 24.5	32.2 23.8	28.0	28.4
แหลมงอบ	Laem Ngop	23.0	..	33.5 ..	23.6	31.5 ..	26.0	..	..	..	..
คลองใหญ่	Khlong Yai	31.2 24.2	31.4 ..	.. 24.8	.. 23.4	32.6 ..	34.2 25.0	.. ..	32.4 24.4	28.4	28.1
อ่าวไทยฝั่งตะวันตก	Gulf of Thailand, West Coast										
หัวหิน	Hua Hin	33.2 25.0	33.2 24.0	33.6 25.5	34.5 25.0	30.7 24.2	33.8 26.3	32.9 25.3	33.1 25.0	29.1	28.9
ประจวบคีรีขันธ์	Prachuap Khirikhan	36.0 25.7	32.7 24.0	34.1 25.2	34.7 24.8	33.0 24.7	33.4 24.9	33.9 24.2	34.0 24.8	29.4	28.9
ชุมพร	Chumphon	32.2 24.9	30.3 24.2	32.1 23.2	33.1 23.5	33.4 24.0	32.6 24.7	33.6 23.8	32.5 24.0	28.3	28.2
สุราษฎร์ธานี	Bandon	33.7 23.7	34.8 24.1	34.8 23.6	34.9 24.8	35.0 23.4	36.0 23.5	34.0 23.9	34.7 23.9	29.3	28.7
นครศรีธรรมราช	Nakhon Si Thammarat	32.9 23.4	34.6 23.0	34.5 22.7	33.1 24.3	34.8 22.7	34.8 23.8	34.1 24.2	34.1 23.4	28.8	28.5
สงขลา	SongKhla	31.4 23.0	32.6 25.0	32.8 24.0	32.9 26.7	32.2 24.1	35.0 24.8	34.6 22.5	33.1 24.3	28.7	28.9
นราธิวาส	Narathiwat	33.5 24.1	32.8 24.1	32.3 23.0	31.8 24.1	32.2 24.0	32.0 23.7	34.8 23.2	32.9 23.7	28.3	27.9
ภาคใต้ฝั่งตะวันตก	Southern Part, West Coast										
ระนอง	Ranong	28.5 24.0	28.8 24.0	30.0 23.3	33.0 23.0	34.0 23.5	32.0 23.7	29.8 23.1	30.9 23.5	27.2	27.4
ภูเก็ต	Phuket	28.7 23.9	30.5 25.8	32.8 23.5	32.9 24.3	35.0 25.4	32.0 24.3	.. 26.5	31.9 24.8	28.4	27.7
ตรัง	Trang	34.8 23.9	32.0 23.1	33.8 23.3	35.3 24.3	35.0 24.3	34.8 24.0	31.4 22.5	34.0 23.3	28.7	28.5

แก้ไขเพิ่มเติมรายงานอากาศประจำสัปดาห์ฉบับที่ ๑๘/๒๕๐๗ เนื่องจากได้รับรายงานภายหลัง
Correction in Weekly Weather Report No18/1964 for late report rainfall data

สถานีฝน	Station	วันที่และจำนวนน้ำฝนเป็นมิลลิเมตร Date and amount of rainfall in m. m. เม.ย. พ.ค. Apr. - May				ฝนรวม มม. Total m. m.	ฝนรวมตั้งแต่ 1 ม.ค. Accumulative rain-fall Since Jan. 1	
		30	1	2	3		ฝนจริง Actual	สูง(+)ต่ำ(-) กว่าปกติ Above(+) Below(-) Normal
ภาคเหนือ	Northern Part							
3. อ.เชียงแสน	Chiangsaen				68.7	68.7		
4. อ.แม่จัน	Mae Chan				29.8	94.0		
6. อ.เทิง	Thoeng				8.8	54.6		
7. อ.แม่สรวย	Mae Sruai				6.7	12.1		
8. อ.เชียงคำ	Chiangkham				10.5	69.0		
9. อ.พาน	Phan			12.1		38.8		
10. อ.เวียงป่าเป้า	Wiang Pa Pao				22.5	42.0		
11. อ.พะเยา	Phayao				17.7	33.9		
12. จ.แม่ฮ่องสอน	Mae Hongson*				30.0	56.8	144.1	- 34.0
14. อ.ขุนยวม	Khun Yuam				15.0	15.0		
15. อ.แม่สะเรียง	Mae Sariang*				18.1	27.4	126.0	- 42.8
17. อ.ฝาง	Fang				32.8	58.9		
19. อ.แม่แตง	Mae Taeng				78.7	78.7		
20. อ.ดอยสะเก็ด	Doi Saket				8.5	12.7		
21. อ.หางดง	Hang Dong				9.8	12.2		
22. อ.สันทราย	San Sai				31.8	47.1		
23. อ.สันป่าตอง	San Pa Tong				23.4	39.9		
24. อ.สันกำแพง	San Kamphaeng				6.6	18.8		
25. อ.จอมทอง	Chom Thong				20.5	28.0		
26. อ.ฮอด	Hot		0.3		18.2	32.3		
27. จ.ลำพูน	Lamphun				17.6	39.2		
30. อ.สบปราบ	Sop Prap				12.8	21.8		
31. อ.เกาะคา	Ko Kha			1.4	11.6	88.3		
32. อ.เถิน	Thoen				18.1	24.4		
40. อ.ลับแล	Lap Lae				33.1	42.5		
42. จ.ตาก	Tak				4.3	10.0		

สถานีฝน	Station	วันที่และจำนวนน้ำฝนเป็นมิลลิเมตร Date and amount of rainfall in m.m. เม.ย. พ.ค. Apr. - May				ฝนรวม ม.ม. Total m.m.	ฝนรวมตั้งแต่ 1 ม.ค. Accumulative rain-fall Since Jan.1	
		30	1	2	3		ฝนจริง Actual	สูง(+)ต่ำ(-) กว่าปกติ Above(+) Below(-) Normal
44. อ.บ้านตาก	Ban Tak				8.5	9.1		
49. อ.กงไกรลาศ	Kongkrailat			0.6	0.8	1.4		
58. อ.หล่มเก่า	Lom Kao				0.5	12.5		
59. อ.หล่มสัก	Lom Sak			10.2	30.1	42.5		
60. อ.ชนแดน	Chon Daen			11.4	16.3	27.7		
<u>ภาคตะวันออกเฉียงเหนือ</u>	<u>Northeastern Part</u>							
3. อ.เชียงคาน	Chiangkhan				51.2	79.7		
4. อ.ด่านซ้าย	Dan Sai				28.9	75.2		
5. จ.หนองคาย	Nong Khai*				32.6	92.6	312.3	+ 125.7
8. อ.ท่าบ่อ	Tha Bo				56.4	111.0		
9. จ.อุดรธานี	Udon Thani*				25.7	62.4	329.5	+ 156.2
13. อ.วานรนิวาส	Wanon Niwat				57.0	137.1		
14. อ.พรรณานิคม	Phanna Nikhom		9.0		12.6	31.0		
16. อ.บ้านแพง	Ban Phaeng				1.7	8.9		
17. อ.ท่าอุเทน	Tha Uten				9.0	22.6		
18. อ.นาแก	Na Kae				79.0	110.7		
22. อ.ภูเขียว	Phu Khieo				4.5	23.2		
25. อ.จตุรัส	Chaturat				5.3	46.9		
26. อ.บำเหน็จณรงค์	Bamnet Narong				57.0	90.2		
28. อ.น้ำพอง	Nam Phong				46.4	46.4		
31. อ.ชนบท	Chonnabot				10.0	17.8		
32. อ.มัญจาคีรี	Mancha Khiri				6.2	6.2		
37. จ.กาฬสินธุ์	Kalasin				29.5	93.7	169.5	- 65.4
41. อ.กมลาไสย	Kamalasai				10.2	19.2		
44. อ.เสลภูมิ	Selaphum				12.3	12.3		
48. อ.สุวรรณภูมิ	Suwannaphum				10.0	79.1		
50. อ.บัวใหญ่	Bua Yai				2.9	79.8		
52. อ.โชคชัย	Chok Chai				52.8	82.9		
56. อ.สูงเนิน	Sung Noen				14.7	43.6		

สถานีสน	Station	วันที่และจำนวนน้ำสนเป็นมิลลิเมตร Date and amount of rainfall in m.m. เม.ย. พ.ค. Apr. - May				ผนรวม ม.ม. Total m.m.	ผนรวมตั้งแต่ 1 ม.ค. Accumulative rain-fall Since Jan. 1	
		30	1	2	3		ผนจริง Actual	สูง(+)ต่ำ(-) กว่าปกติ Above(+) Below(-) Normal
57.อ.ปักธงชัย	Pak Thong Chai				12.4	12.4		
58.อ.สีคิ้ว	Si Khiu				36.7	61.4		
59.อ.ครบุรี	Khonburi			6.6		6.6		
63.อ.นางรอง	Nang Rong				7.1	30.9		
67.อ.รัตนบุรี	Rattanaburi				15.6	30.4		
68.อ.ปราสาท	Prasat				2.9	32.3		
73.อ.กันทราลักษณ์	Kanthararom				9.2	16.2		
74.อ.ชุขันธ์	Khukhan				72.5	105.0		
75.อ.กันทรารมย์	Kantharalak				50.0	139.9		
78.อ.มหาชนะชัย	Maha Chana Chai				107.6	193.2		
80.อ.ยะโสธร	Yasothon				15.6	21.2		
82.อ.คำเขื่อนแก้ว	Kham Khuan Kaeo				76.5	76.5		
84.อ.โขงเจียม	Khong Chiam				25.5	25.5		
85.อ.พิบูลมังสาหาร	Phibun Mangsahan				35.0	127.0		
86.อ.เดชอุดม	Det Udom		13.3	8.1		27.7		
<u>ภาคกลาง</u>	<u>Central Part</u>							
6.จ.อุทัยธานี	Uthai Thani				6.0	6.0	247.1	+ 90.4
13.อ.อินทรบุรี	Inburi				18.2	20.6		
14.อ.บางระจัน	Bangsachan				2.4	13.2		
21.อ.เดิมบางนางบวช	Doembang Nangbuat				18.0	18.0		
22.อ.ศรีประจัน	Si Prachan				9.5	9.5		
24.จ.อ่างทอง	Ang Thong		10.5		20.5	88.3	121.1	- 120.0
27.อ.วิเศษไชยชาญ	Wisat Chaichan			7.5		17.9		
30.อ.หนองแค	Nong Khae				4.0	51.7		
34.อ.บางบาล	Bang Ban		16.4		37.4	158.1		
35.อ.เสนา	Sena		13.6		22.1	73.7		
36.อ.ท่าเรือ	Tha Rua				8.1	61.7		
37.อ.ผักไห่	Phak Hai				38.5	60.0		
39.จ.นครนายก	Nakhon Nayok				53.7	88.7	171.8	- 110.5

สถานีตน	Station	วันที่และจำนวนน้ำฝนเป็นมิลลิเมตร Date and amount of rainfall in m.m. เม.ย. พ.ค. Apr. - May				ฝนรวม m.m. Total m.m.	ฝนรวมตั้งแต่ 1 ม.ค. Accumulative rain-fall Since Jan.1	
		30	1	2	3		ฝนจริง Actual	สูง(+)ต่ำ(-) กว่าปกติ Above(+) Below(-) Normal
40.อ.ปากพลี	Pak Phli				58.8	81.4		
43.อ.บ้านสร้าง	Ban Sang				8.5	17.4		
44.อ.ศรีมหาโพธิ์	Si Maha Pho				8.3	119.4		
48.จ.ปทุมธานี	Pathum Thani			4.3		25.8	133.4	- 76.1
51.อ.บางบัวทอง	Bang Bua Thong				12.5	15.8		
56.จ.ธนบุรี	Thonburi			14.8		14.8		
64.จ.ราชบุรี	Ratburi				6.9	6.9	51.9	- 82.2
65.อ.บ้านโป่ง	Ban Pong				2.4	2.4		
66.อ.ปากท่อ	Pak Tho				29.2	29.2		
69.อ.อัมพวา	Amphawa				7.8	7.8		
73.อ.บางพลี	Bang Phli				7.9	20.3		
อ่าวไทยฝั่งตะวันออก	Gulf of Thailand East Coast							
4.อ.พานทอง	Phan Thong				20.6	68.3		
5.อ.ศรีราชา	Si Racha				29.4	29.4		
8.จ.ระยอง	Rayong				14.0	14.0		
9.อ.บ้านค่าย	Ban Khai				9.2	46.9		
10.อ.แกลง	Klaeng				2.6	2.6		
13.อ.ท่าใหม่	Tha Mai			15.8	43.9	85.2		
14.อ.มะขาม	Makham			11.2	23.6	65.2		
15.จ.ตราด	Trat				11.6	11.6	422.0	- 64.6
17.อ.แหลมงอบ	Laem Ngop				8.7	37.7		
อ่าวไทยฝั่งตะวันตก	Gulf of Thailand West Coast							
2.อ.บ้านแหลม	Ban Laem				19.8	19.8		
8.อ.หลังสวน	Lang Suan				30.8	42.8		
11.อ.บ้านนาสาร	Ban Na San				72.6	102.1		
16.อ.ทุ่งสง	Thung Song				3.0	16.4		
17.อ.ปากพนัง	Pak Phanang				12.3	19.4		
18.จ.พัทลุง	Phatthalung				18.3	24.8	396.4	- 80.2

สถานีฝน	Station	วันที่และจำนวนน้ำฝนเป็นมิลลิเมตร Date and amount of rainfall in m.m. เม.ย. - พ.ค. Apr. - May				ฝนรวม m.m. Total m.m.	ฝนรวมตั้งแต่ 1 ม.ค. Accumulative rain-fall Since Jan.1	
		30	1	2	3		ฝนจริง Actual	สูง(+)ต่ำ(-) กว่าปกติ Above(+) Below(-) Normal
22.ต.หาดใหญ่	Hat Yai			5.1	80.2	145.1		
23.ต.สะเดา	Sadao				48.8	88.0		
26.ต.ยะหริ่ง	Yaring				14.5	14.5		
31.ต.ยี่งอ	Yi Ngo				9.6	45.0		
<u>ภาคใต้ฝั่งทะวันตก</u>	<u>Southern Part West Coast</u>							
2.ต.กระบุรี	Kraburi				16.7	16.7		
4.ต.ทะกั่วป่า	Takua Pa				14.8	44.0		
5.ต.ทะกั่วทุ่ง	Takua Thung			1.4	11.4	29.5		
6.ต.ท้ายเหมือง	Thai Muang				10.6	66.6		
8.สนามบินภูเก็ต	Phuket Airport*				4.4	9.9	242.9	- 106.4
10.ต.คลองท่อม	Khlong Thom				37.8	51.1		
13.ต.สิเกา	Si Kao				3.1	44.3		
14.ต.บ้านตาขาว	Yan Ta Khao				51.2	51.2		

พิมพ์ที่โรงพิมพ์กรมอุตุนิยมวิทยา
สำนักนายกรัฐมนตรี
นาวาโท ธำรง กิติสิน
ผู้พิมพ์ผู้โฆษณา ๒๕๐๗

LIBRARY
MAY 28 1964
WEATHER BUREAU

กรมอุตุนิยมวิทยา สำนักนายกรัฐมนตรี

รายงานอากาศประจำสัปดาห์ ระหว่างวันที่ ๑๑ ถึง ๑๗ พฤษภาคม ๒๕๐๗

และ

การคาดหมายลักษณะอากาศ ระหว่างวันที่ ๑๘ ถึง ๒๔ พฤษภาคม ๒๕๐๗

ฉบับที่ ๒๐ / ๒๕๐๗

พลเรือโท สนิธ เวสารัชชนันท์

อธิบดีกรมอุตุนิยมวิทยา

METEOROLOGICAL DEPARTMENT

OFFICE OF THE PRIME MINISTER

BANGKOK THAILAND

WEEKLY WEATHER REPORT

DURING THE PERIOD MAY 11 — 17, 1964

AND

WEATHER OUTLOOK

DURING MAY 18 — 24, 1964

No. 20 / 1964

Sanit Vesa — rajananda

Vice Admiral, Director General

การคาดหมายลักษณะอากาศใน ๗ วันข้างหน้า

ตั้งแต่วันที่ ๑๘ – ๒๔ พ.ค.๒๕๐๗

ลักษณะทั่วไป

ลมตะวันตกเฉียงใต้จะพัดเข้าสู่ประเทศไทยตลอดสัปดาห์นี้

ภาคเหนือ ภาคตะวันออกเฉียงเหนือ	คาดว่า จะมีฝนหรือฝนฟ้าคะนองเป็นบางแห่งในครึ่งแรกของสัปดาห์ ส่วนในครึ่งหลังของสัปดาห์จะมีฝนหรือฝนฟ้าคะนองเกือบทั่วไป
ภาคกลาง อ่าวไทย ฝั่งตะวันออก	คาดว่า จะมีฝนหรือฝนฟ้าคะนองเล็กน้อยในครึ่งแรกของสัปดาห์ ส่วนในครึ่งหลังของสัปดาห์จะมีฝนมากขึ้น
อ่าวไทย ฝั่งตะวันตก	คาดว่า จะมีฝนฟ้าคะนองเป็นแห่ง ๆ ตลอดสัปดาห์
ภาคใต้ ฝั่งตะวันตก	คาดว่า จะมีฝนทั่วไปตลอดสัปดาห์
พระนคร และ ธนบุรี	คาดว่า จะมีเมฆคลุ้มบางส่วน กับมีฝนหรือลักษณะฟ้าคะนองเล็กน้อยในครึ่งแรกของสัปดาห์ และจะมีฝนมากขึ้นในครึ่งหลังของสัปดาห์

กรมอุตุนิยมวิทยา

๑๘ / ๕ /๒๕๐๗

Weather Outlook for the next seven days

From May 18 – 24, 1964

General Situation

The southwest wind will prevail over Thailand throughout this week.

Northern Part: Northeastern Part:	Isolated showers or thundershowers in the first half of the week while almost widespread showers or thundershowers in the second half.
Central Part: Gulf of Thailand, East Coast:	Light showers or thundershowers in the first half of the week while substantial falls in the second half.
Gulf of Thailand, West Coast:	Scattered thundershowers throughout the week.
Southern Thailand, West Coast:	Widespread rainshowers throughout the week.
Bangkok and Thonburi:	Partly cloudy with light showers or thundery condition in the first half of the week while substantial falls in the second half.

Meteorological Department

18 / 5 / 1964

สรุปลักษณะอากาศทั่วไปในระยะสัปดาห์
ระหว่างวันที่ ๑๑ – ๑๗ พ.ค. ๒๕๐๗

๑. ร่องมรสุมที่มีกำลังแรงได้พาดผ่านอ่าวไทยในระหว่างตอนต้น และตอนกลางสัปดาห์ แล้วค่อยๆ ได้เลื่อนขึ้นไปทางเหนืออย่างช้า ๆ โดยได้พาดผ่านภาคกลางของประเทศไทยในตอนปลายสัปดาห์ และได้อ่อนกำลังลงด้วย

๒. ในระหว่างสัปดาห์ ปรากฏว่ามีฝนเล็กน้อยถึงปานกลางแผ่เป็นบริเวณกว้างในทุกภาคของประเทศ โดยมีฝนมากเป็นบางแห่ง โดยเฉพาะในระหว่างครึ่งแรกของสัปดาห์มีฝนชุกมากในภาคเหนือ และภาคกลาง

๓. ในระหว่างสัปดาห์ อุณหภูมิสูงสุดในภาคต่าง ๆ ของประเทศไทย ปรากฏดังนี้ :–

ภาคเหนือ	๓๖.๑ ซ. ที่ จ.น่าน	เมื่อวันที่	๑๔ พ.ค.๒๕๐๗
ภาคตะวันออกเฉียงเหนือ	๓๘.๑ ซ. ที่ อ.มุกดาหาร	"	๑๗ "
ภาคกลาง	๓๗.๕ ซ. ที่ จ.นครสวรรค์	"	๑๗ "
อ่าวไทย ฝั่งตะวันออก	๓๕.๐ ซ. ที่ อ.สัตหีบ	"	๑๑ "
อ่าวไทย ฝั่งตะวันตก	๓๕.๑ ซ. ที่ อ.หัวหิน	"	๑๑ "
ภาคใต้ ฝั่งตะวันตก	๓๖.๖ ซ. ที่ จ.ภูเก็ต	"	๑๒ "
กรุงเทพฯ และ ธนบุรี	๓๕.๐ ซ.	"	๑๗ "

กรมอุตุนิยมวิทยา
๑๘ / ๕ /๒๕๐๗

General Situation

Period May 11 - 17, 1964

1. The active monsoon trough lied across the Gulf of Thailand in the first and middle periods of the week then it shifted slowly northwards lying across the Central Thailand and weakening at the end of the week.

2. During the week, widespread light to moderate rains with local heavy falls occurred in all parts of the country especially in the first half of the week which copious rains distributed in the northern and central parts.

3. During the week, the highest temperatures in the various parts of Thailand were as follows :–

Northern Part:	36.1 C. at Nan	on May	14, 1964
Northeastern Part:	38.1 C. at Mukdahan	"	17, "
Central Parts	37.5 C. at Nakhon Sawan	"	17, "
Gulf of Thailand, East Coast:	35.0 C. at Sattahip	"	11, "
Gulf of Thailand, West Coast:	35.1 C. at Hua Hin	"	11, "
Southern Thailand, West Coast:	36.6 C. at Phuket	"	12, "
Bangkok and Thonburi:	35.0 C.	"	17, "

Meteorological Department
18 / 5 / 1964

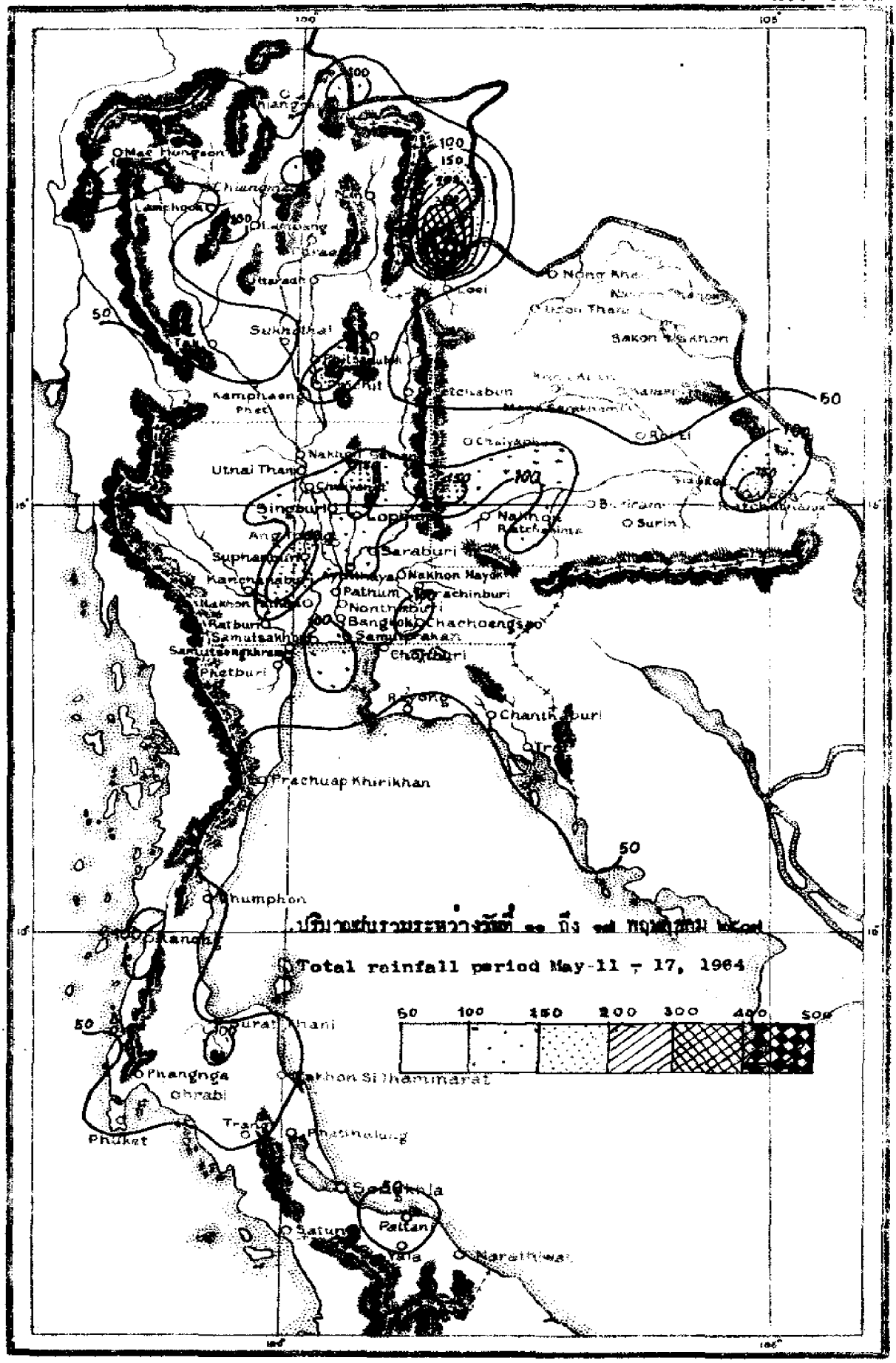
Mae Hongson
Lamphoon
Lampang
Uttaradit
Loei
Nong Khai
Udon Thani
Sakon Nakhon
Sukhothai
Kamphaeng
Phet
Phetchabun
Chaiyaphum
Roi Et
Nakhon Sawan
Uthai Thani
Singburi
Lopburi
Nakhon Ratchasima
Buriram
Surin
Ang Thong
Saraburi
Suphanburi
Kanchanaburi
Nakhon Nayok
Pathum
Prachinburi
Nonthaburi
Ratburi
Bangkok
Chachoengsao
Samutsakhon
Samutprakan
Samutsongkhram
Chonburi
Phetburi
Rayong
Chanthaburi
Prachuap Khirikhan
Chumphon
Ranong
Surat Thani
Phangnga
Ghrabi
Nakhon Si Thammarat
Phuket
Trang
Phatthalung
Songkhla
Pattani
Satun
Yala
Narathiwat
50
100
150
200
300
400
500
Total rainfall period May-11 - 17, 1964

สถานีฝน	Station	วันที่และจำนวนน้ำฝนเป็นมิลลิเมตร Date and amount of rainfall in m.m. พฤษภาคม May							ฝนรวม มม. Total m.m.	ฝนรวมตั้งแต่ 1 ม.ค. Accumulative rain-fall Since Jan. 1	
		11	12	13	14	15	16	17		ฝนจริง Actual	สูง(+)ต่ำ(-) กว่าปกติ Above(+) Below(-) Normal
ภาคเหนือ	Northern Part										
1.จ.เชียงราย	Chiangrai *	4.4	7.0	2.4	1.9	2.1	2.6		20.4	166.5	- 88.2
2.อ.แม่สาย	Mae Sai		26.8						26.8		
3.อ.เชียงแสน	Chiangsaen		15.4	12.9		19.6			47.9		
4.อ.แม่จัน	Mae Chan								0.0		
5.อ.เชียงของ	Chiangkhong		21.9						21.9		
6.อ.เทิง	Thoeng	36.0	6.4			22.2	38.0		102.6		
7.อ.แม่สรวย	Mae Sruai		30.2		12.3	18.8			61.3		
8.อ.เชียงคำ	Chiangkham	23.5	6.5						30.0		
9.อ.พาน	Phan		40.0						40.0		
10.อ.เวียงป่าเป้า	Wiang Pa Pao	2.5	56.8				2.9		61.2		
11.อ.พะเยา	Phayao					32.2			32.2		
12.จ.แม่ฮ่องสอน	Mae Hongson*	8.0	32.4	1.8	4.0	3.6		T	49.8	193.0	+ 74.3
13.อ.ปาย	Pai*	..	..	..	..	..	..	..	..		
14.อ.ขุนยวม	Khun Yuam		40.7		28.5		53.4		122.6		
15.อ.แม่สะเรียง	Mae Sariang*	T	5.7	2.7	4.3	3.2	T	T	15.9	137.4	- 64.2
16.จ.เชียงใหม่	Chiangmai*	6.8	8.4	33.5	1.4			T	50.1	169.2	- 41.1
17.อ.ฝาง	Fang		56.7	3.3					60.0		
18.อ.เชียงดาว	Chiangdao			86.4					86.4		
19.อ.แม่แตง	Mae Taeng	5.6	27.5	24.9					58.0		
20.อ.ดอยสะเก็ด	Doi Saket	18.4	19.8	17.7	1.2				57.1		
21.อ.ฮางดง	Hang Dong	9.5	2.7	14.3	1.2				27.7		
22.อ.สันทราย	San Sai	5.6	10.8	14.9	4.8				36.1		
23.อ.สันป่าตอง	San Pa Tong	16.9	12.1	6.2					35.2		
24.อ.สันกำแพง	San Kamphaeng	8.2	30.2	14.6					53.0		
25.อ.จอมทอง	Chom Thong	5.1	2.1						7.2		
26.อ.ฮอด	Hot	0.9	0.3		2.4	6.6			10.2		
27.จ.ลำพูน	Lamphun	11.0	9.2	18.4	7.4				46.0		
28.จ.ลำปาง	Lampang*	12.0	18.6	17.2	10.8	11.4			70.0	165.2	- 51.9
29.อ.แจ้ห่ม	Chae Hom	..	34.7	..	..	..	..	..	..		
30.อ.สบปราบ	Sop Prap	20.1	31.0	21.9	9.9		0.4		83.3		
31.อ.เกาะคา	Ko Kha	25.1	19.4	9.1	91.6				145.2		
32.อ.เถิน	Thoen	20.9	37.9	16.1	8.2				83.1		
33.จ.แพร่	Phrae	3.6		2.2					5.8		
34.สนามบินแพร่	Phrae Airport*	3.1	1.3	0.9	0.1	T		0.3	5.7	102.2	- 40.5
35.อ.สูงเม่น	Sung Men		11.8						11.8		
36.จ.น่าน	Nan*	54.1	0.8		0.9	2.0		13.2	71.0	251.5	- 26.2
37.อ.ทุ่งช้าง	Thung Chang	..	..	..	..	..	..	..	..		

สถานีฝน	Station	วันที่และจำนวนน้ำฝนเป็นมิลลิเมตร Date and amount of rainfall in m.m. พฤษภาคม May 11	12	13	14	15	16	17	ฝนรวม มม. Total m.m.	ฝนรวมตั้งแต่ 1 ม.ค. Accumulative rain-fall Since Jan.1 ฝนจริง Actual	สูง(+)ต่ำ(-) กว่าปกติ Above(+) Below(-) Normal
38.อ.นาน้อย	Na Noi	..	..	..	..	..	..	..	..		
39.จ.อุตรดิตถ์	Uttaradit*	38.2	8.9	T	6.1		T		53.2	142.1	-115.9
40.อ.ลับแล	Lap Lae	13.2	5.5		1.9				20.6		
41.อ.น้ำปาด	Nam Pat				2.0				2.0		
42.จ.ตาก	Tak	6.0		25.5	0.1				31.6		
43.สนามบินตาก	Tak Airport*	7.7	T	14.7	1.7				24.1	145.1	+ 21.0
44.อ.บ้านตาก	Ban Tak	9.8		16.5					26.3		
45.อ.แม่สอด	Mae Sot*	4.2	2.4	2.8	53.3	1.5	0.1	0.8	65.1	129.6	- 8.8
46.เขื่อนภูมิพล	Bhumibol Dam*	5.2			5.5	10.0	0.5		21.2		
47.จ.สุโขทัย	Sukhothai	2.6		1.8	2.8		11.2		18.4	90.6	-133.3
48.อ.สวรรคโลก	Sawankhalok	0.9	3.3	18.6	7.6		0.2		30.6		
49.อ.กงไกรลาศ	Kongkrailat				8.6				8.6		
50.จ.พิษณุโลก	Phitsanulok*	0.5	0.3	7.6	19.2				27.6	202.4	- 33.8
51.อ.พรหมพิราม	Phrom Phiram		15.7	7.1	5.1				27.9		
52.อ.วังทอง	Wang Thong	63.5	20.8	15.2	11.0				110.5		
53.จ.กำแพงเพชร	Kamphaeng Phet				17.0		30.5		47.5	115.7	+ 16.4
54.จ.พิจิตร	Phichit	11.3		71.4	100.5				183.2	357.3	+199.7
55.อ.บางมูลนาก	Bang Munnak	53.6			5.8				59.3		
56.อ.สะพานหิน	Taphanhin	7.0			11.8				18.8		
57.จ.เพชรบูรณ์	Phetchabun*	9.0			19.4	3.5			31.9	136.4	- 91.3
58.อ.หล่มเก่า	Lom Kao				3.8	2.4			6.2		
59.อ.หล่มสัก	Lom Sak				28.5	11.2			39.7		
60.อ.ชนแดน	Chon Daen	38.4		16.3					54.7		
ภาคตะวันออกเฉียงเหนือ	**Northeastern Part**										
1.จ.เลย	Loei*	12.7	0.2		0.4	1.5	34.6	2.1	51.5	310.9	- 0.9
2.อ.ท่าลี่	Tha Li	..	..	..	..	..	..	..	..		
3.อ.เชียงคาน	Chiangkhan	415.6				45.2	4.5		465.3		
4.อ.ด่านซ้าย	Dan Sai	12.5	4.9						17.4		
5.จ.หนองคาย	Nong Khai	5.8	0.1			0.2	0.2		6.3	323.9	+ 69.2
6.อ.บึงกาฬ	Bung Kan								0.0		
7.อ.โพนพิสัย	Phon Phisai								0.0		
8.อ.ท่าบ่อ	Tha Bo	3.1				9.8	5.6		18.5		
9.จ.อุดรธานี	Udon Thani*	1.4	T			5.5	23.2		30.1		
10.อ.บ้านผือ	Ban Phu	21.0							~~21.0~~ 35.1		
11.อ.หนองหาน	Nong Han	..	..	..	..	..	..	..	..		
12.จ.สกลนคร	Sakon Nakhon*	0.8	..	..	..	..	..	..	..	..	..
13.อ.วานรนิวาส	Wanon Niwat								0.0		
14.อ.พรรณานิคม	Phanna Nikhom	14.1							14.1		

สถานีฝน	Station	วันที่และจำนวนน้ำฝนเป็นมิลลิเมตร Date and amount of rainfall in m. m. พฤษภาคม May							ฝนรวม ม.ค. Total m. m.	ฝนรวมตั้งแต่ 1 ม.ค. Accumulative rain-fall Since Jan. 1	
		11	12	13	14	15	16	17		ฝนจริง Actual	สูง(+)ต่ำ(-) กว่าปกติ Above(+) Below(-) Normal
15.จ.นครพนม	Nakhon Phanom*	0.2			2.0			16.4	18.6		
16.อ.บ้านแพง	Ban Phaeng						25.1		25.1		
17.อ.ท่าอุเทน	Tha Uten								0.0		
18.อ.นาแก	Na Kae								0.0		
19.อ.ธาตุพนม	That Phanom	25.7							25.7		
20.อ.มุกดาหาร	Mukdahan*	0.1	1.7				T	55.4	57.2	251.5	+ 20.1
21.จ.ชัยภูมิ	Chaiyaphum*	48.1		2.2	3.8				54.1	230.7	- 79.2
22.อ.ภูเขียว	Phu Khieo	18.0				4.0	40.0		62.0		
23.อ.เกษตรสมบูรณ์	Kaset Sombun	15.2							15.2		
24.อ.คอนสวรรค์	Khon Sawan	21.9		1.9	5.5	1.8			31.1		
25.อ.จตุรัส	Chaturat	86.5						11.2	97.7		
26.อ.บำเหน็จณรงค์	Bamnet Narong	60.0		52.8	38.6				151.4		
27.จ.ขอนแก่น	Khon Kaen*	7.4	T		1.4	T	2.7		11.5	210.5	- 29.2
28.อ.น้ำพอง	Nam Phong	..	..	..	..	..	..	..	..		
29.อ.ภูเวียง	Phu Wiang										
30.อ.ชุมแพ	Chum Phae	29.0							29.0		
31.อ.ชนบท	Chonnabot	6.2							6.2		
32.อ.มัญจาคีรี	Mancha Khiri	40.0							40.0		
33.อ.พล	Phon	50.0				25.4			75.4		
34.จ.มหาสารคาม	Maha Sarakham	12.1			7.6		24.1		43.8	217.7	+ 20.3
35.อ.พยัคฆภูมิพิสัย	Phayakkhaphum Phisai	96.0							96.0		
36.อ.บรบือ	Borabu	11.2							11.2		
37.จ.กาฬสินธุ์	Kalasin	2.3							2.3		
38.อ.สหัสขันธ์	Sahatsakhan	7.8							7.8		
39.อ.ยางตลาด	Yang Talat	1.3			4.9	2.2			8.4		
40.อ.กันทรวิชัย	Kanthara Wichai	6.4							6.4		
41.อ.กมลาไสย	Kamalasai				28.3				28.3		
42.จ.ร้อยเอ็ด	Roi Et*	4.3	0.3	0.2	13.7		0.3		18.8	195.9	- 89.2
43.อ.โพนทอง	Phon Thong	..	..	..	..	..	..	..	..		
44.อ.เสลภูมิ	Selaphum	25.2							25.2		
45.อ.ธวัชบุรี	Thawatburi	7.5			12.3				19.8		
46.อ.จตุรพักตรพิมาน	Chaturaphak Phiman	2.1					1.1		3.2		
47.อ.เกษตรวิสัย	Kaset Wisai	5.7							5.7		
48.อ.สุวรรณภูมิ	Suwannaphum	56.3							56.3		
49.จ.นครราชสีมา	Nakhon Ratchasima*	64.4	2.4	7.7	10.0			9.2	93.7	243.8	+ 8.5
50.อ.บัวใหญ่	Bua Yai	85.2		12.5	7.4				105.1		
51.อ.พิมาย	Phimai	28.2		16.9	8.6				53.7		
52.อ.จักราช	Chakkarat	..	..	..	..	..	..	..	..		

สถานีฝน	Station	วันที่และจำนวนน้ำฝนเป็นมิลลิเมตร Date and amount of rainfall in m. m. พฤษภาคม May							ฝนรวม ม.ม. Total m. m.	ฝนสะสมตั้งแต่ 1 ม.ค. Accumulative rain-fall Since Jan. 1	
		11	12	13	14	15	16	17		ฝนจริง Actual	สูง(+)ต่ำ(-) กว่าปกติ Above(+) Below(-) Normal
53.อ.โชคชัย	Chok Chai				12.1	6.6			18.7		
54.อ.ด่านขุนทด	Dan Khunthot			56.0		8.5			68.4		
55.อ.โนนไทย	Non Thai			94.3					94.3		
56.อ.สูงเนิน	Sung Noen	74.2	5.2	8.2	12.4				100.0		
57.อ.ปักธงชัย	Pak Thong Chai	34.9		14.9	15.0				64.8		
58.อ.สีคิ้ว	Si Khiu	18.6							18.6		
59.อ.ครบุรี	Khonburi	8.8	12.8	21.2	35.6	27.4			105.8		
60.จ.บุรีรัมย์	Buriram				45.6				45.6	228.4	- 44.5
61.อ.พุทไธสง	Phut Thai Song	88.5		6.7					95.2		
62.อ.ลำปลายมาศ	Lam Plai Mat	63.2		44.1	8.6				115.9		
63.อ.นางรอง	Nang Rong	31.6	9.2	1.4	37.9	7.3			87.4		
64.อ.ประโคนชัย	Prakhon Chai	..	..	..	..	..	..	..	..		
65.จ.สุรินทร์	Surin*	3.2	1.9	4.6	5.1	T	3.2	T	18.0	239.5	+ 21.6
66.อ.ท่าตูม	Tha Tum	2.6					17.5		20.1		
67.อ.รัตนบุรี	Rattanaburi	28.6					64.0		92.6		
68.อ.ประสาท	Prasat	28.1	6.3		12.4				46.8		
69.อ.สังขะ	Sangkha	..	..	..	..	..	..	..	..		
70.จ.ศรีสะเกษ	Sisaket	36.0							36.0	186.9	+ 12.6
71.อ.ราษีไศล	Rasisalai								0.0		
72.อ.อุทุมพรพิสัย	Uthumphon Phisai	27.2			27.8				55.0		
73.อ.กันทรารมย์	Kanthararom	61.0			9.3				70.3		
74.อ.ขุขันธ์	Khukhan	30.6		10.0	5.0				45.6		
75.กันทรลักษ์	Kantharalak	20.4				4.2			24.6		
76.จ.อุบลราชธานี	Ubon Ratchathani*	13.8			3.0		T	136.0	152.8	419.3	+125.7
77.อ.เขมราฐ	Khemmarat	8.7							8.7		
78.อ.มหาชนะชัย	Maha Chana Chai	21.8							21.8		
79.อ.อำนาจเจริญ	Amnat Charoen	78.0							78.0		
80.อ.ยะโสธร	Yasothon	65.0					8.2		73.2		
81.อ.ตระการพืชผล	Trakan Phut Phon	7.0							7.0		
82.อ.ค้างชื่อนแก้ว	Kham Khuan Kaeo	23.5			26.0				49.5		
83.อ.เขื่องใน	Khuang Nai	23.0			3.8				26.8		
84.อ.โขงเจียม	Khong Chiam								0.0		
85.อ.พิบูลมังสาหาร	Phibun Mangsahan								0.0		
86.อ.เดชอุดม	Det Udom	16.1			57.3				73.4		
		516	35	262	317	53	93	136			
ภาคกลาง	**Central Part**										
1.จ.นครสวรรค์	Nakhon Sawan*	24.7			6.8			1.2	32.7	221.6	- 7.4
2.อ.บรรพตพิสัย	Banphot Phisai	25.3			4.9				30.2		
3.อ.ลาดยาว	Lat Yao			9.2	15.7				24.9		

สถานีฝน	Station	วันที่และจำนวนน้ำฝนเป็นมิลลิเมตร Date and amount of rainfall in m. m. พฤษภาคม May							ฝนรวม ม.ม. Total m. m.	ฝนรวมตั้งแต่ 1 ม.ค. Accumulative rain-fall Since Jan. 1	
		11	12	13	14	15	16	17		จริง Actual	มาก(+)หรือน้อย(-)กว่าปกติ Above(+) Below(-) Normal
4. อ.ชุมแสง	Chumsaeng	27.0			10.4				37.4		
5. อ.พยุหคีรี	Phayuha Khiri	61.8							61.8		
6. จ.อุทัยธานี	Uthai Thani	20.2	2.5	12.2	9.3				44.2	285.3	+ 79.5
7. อ.หนองฉาง	Nong Chang	29.2	2.4	24.2					55.8		
8. อ.หนองขาหย่าง	Nong Kha Yang	2.5	5.8		8.9				17.2		
9. จ.ชัยนาท	Chainat	59.2	2.0	5.6	34.7				101.5	271.7	+ 11.6
10. อ.มโนรมย์	Manorom	10.7	8.3	61.7	11.2				91.9		
11. อ.วัดสิงห์	Wat Sing	12.6	11.4	40.4	44.4				108.8		
12. จ.สิงห์บุรี	Singburi	56.5		26.8	10.2				93.5	255.1	+ 56.8
13. อ.อินทร์บุรี	Inburi	102.8		3.7	16.0				123.5		
14. อ.บางระจัน	Bangrachan			19.3	29.2				48.5		
15. อ.พรหมบุรี	Phromburi	71.0		59.0	4.5				134.5		
16. จ.ลพบุรี	Lopburi*	112.6		38.5	8.0		0.1		160.2	429.6	+191.9
17. อ.บ้านหมี่	Ban Mi	76.8		51.0	61.5				189.3		
18. อ.ไชยบาดาล	Chai Badan	69.7		9.9	15.1				94.7		
19. อ.ท่าวุ้ง	Tha Wung	61.1							61.1		
20. จ.สุพรรณบุรี	Suphanburi*	41.6		6.5	117.6		8.2	7.0	180.9	337.6	+135.6
21. อ.เดิมบางนางบวช	Doembang Nangbuat	83.2			3.5				86.7		
22. อ.สรีประจัน	Si Prachan	65.0		4.0	14.0				83.0		
23. อ.สองพี่น้อง	Song Phi Nong	15.0			27.5				42.5		
24. จ.อ่างทอง	Ang Thong	2.5		1.3	8.4		6.2		18.4	160.2	-106.9
25. อ.โพธิ์ทอง	Pho Thong	87.7		3.2	4.2				95.1		
26. อ.ไชโย	Chaiyo	5.0		15.7	3.8				24.5		
27. อ.วิเศษไชยชาญ	Wiset Chaichan	3.2		11.5	6.1		8.2		29.0		
28. อ.ป่าโมก	Pa Mok	3.5		8.2	15.3		9.6		36.6		
29. จ.สระบุรี	Saraburi	30.1		13.2	18.8		28.2	2.4	92.7	247.7	- 91.7
30. อ.หนองแค	Nong Khae	51.1		20.1	21.2		27.7		120.1		
31. อ.แก่งคอย	Kaeng Khoi	70.8							70.8		
32. จ.พระนครศรีอยุธยา	Ayutthaya			9.7	16.3				26.0	..	..
33. อ.บางไทร	Bang Sai	..	..	..	..	..	..	..	..		
34. อ.บางบาล	Bang Ban	3.1			8.6		24.6		36.3		
35. อ.เสนา	Sena	2.3			6.0				8.3		
36. อ.ท่าเรือ	Tha Rua	6.8		17.5	12.0		9.3		47.6		
37. อ.ผักไห่	Phak Hai				4.6				4.6		
38. อ.บางปะอิน	Bang Pa-in				10.4				10.4		
39. จ.นครนายก	Nakhon Nayok	4.7		1.6	5.8				12.1	140.0	-195.3
40. อ.ปากพลี	Pak Phli			32.8					32.8		
41. อ.บ้านนา	Ban Na	80.8	3.1		21.0				104.9		

สถานีฝน	Station	วันที่และจำนวนน้ำฝนเป็นมิลลิเมตร Date and amount of rainfall in m. m. พฤษภาคม May							ฝนรวม ม.ม. Total m. m.	ฝนรวมตั้งแต่ 1 ม.ค. Accumulative rai-fall Since Jan.	
		11	12	13	14	15	16	17		ฝนจริง Actual	สูง(+)ต่ำ(-) กว่าปกติ Above(+) Below(-) Normal
42.จ.ปราจีนบุรี	Prachinburi*	6.6		9.6	0.2			3.3	10.7	324.7	- 31.7
43.อ.บ้านสร้าง	Ban Sang	5.1		98.2	8.3				111.6		
44.อ.ศรีมหาโพธิ์	Si Maha Pho						11.2		11.2		
45.อ.กบินทร์บุรี	Kabinburi	3.7		30.3	10.5				44.5		
46.อ.วัฒนานคร	Watthana Nakhon				25.0	0.7			25.7		
47.อ.อรัญประเทศ	Aranyaprathet*	22.3		18.5	4.7	7.2			52.7	325.1	- 9.8
48.จ.ปทุมธานี	Pathum Thani	1.4			19.2				20.6	207.3	- 54.7
49.อ.ธัญบุรี	Thanyaburi	13.1			13.9				27.0		
50.จ.นนทบุรี	Nonthaburi			3.8	25.3				29.1	..	..
51.อ.บางบัวทอง	Bang Bua Thong		6.4		19.0				25.4		
52.จ.กาญจนบุรี	Kanchanaburi*	0.9	2.6	5.3	3.1		T	34.0	45.9	222.7	- 52.0
53.อ.ท่าม่วง	Tha Muang			11.5	5.0				16.5		
54.จ.นครปฐม	Nakhon Pathom				20.0				20.0	..	..
55.อ.นครชัยศรี	Nakhon Chai Si	45.8		14.8	2.1				62.7		
56.จ.ธนบุรี	Thonburi				63.1				63.1		
57.จ.พระนคร	Bangkok*	0.4		9.3	8.0	19.4	5.1		42.2	456.5	+136.3
58.สนามบินดอนเมือง	Don Muang*	11.0		4.2	37.8		T		53.0	353.6	+ 66.2
59.อ.บางเขน	Bang Khen	11.8		6.6	26.9				45.3		
60.อ.มีนบุรี	Minburi	11.4		1.4	7.5				20.3		
61.อ.ลาดกระบัง	Lat Krabang	16.9			9.9				26.8		
62.อุตุฯบางนา	Bang Na*	7.8	1.8	17.1	3.0		T		29.7		
63.จ.ฉะเชิงเทรา	Chachoengsao				47.3				47.3	206.8	- 27.9
64.จ.ราชบุรี	Ratburi	31.0	67.4	14.2	13.5				95.1		
65.อ.บ้านโป่ง	Ban Pong	37.0	8.2	24.5	82.5				152.2		
66.อ.ปากท่อ	Pak Tho		30.0	5.0					35.0		
67.อ.โพธาราม	Photharam		58.1		24.5				82.6		
68.จ.สมุทรสงคราม	Samut Songkhram	..	..	..	..	..	..	..	..	..	..
69.อ.อัมพวา	Amphawa				17.6				17.6		
70.อ.บางคนที	Bang Khonthi					20.1			20.1		
71.จ.สมุทรสาคร	Samut Sakhon		18.3	63.0	4.2	29.5	32.4		147.4	253.2	- 24.8
72.จ.สมุทรปราการ	Samut Prakan	10.9	19.3		13.3				43.5	265.0	- 10.1
73.อ.บางพลี	Bang Phli	48.1	17.4		7.4				72.9		
74.อ.พระประแดง	Phrapradaeng		17.4		68.0		16.6		102.0		
75.บางปู	Bang Pu	..	..	..	..	..	..	..	..		
76.ป้อมพระจุลฯ	Pom Phrachun*	11.6		7.0	T		4.5	3.2	26.3		
<u>อ่าวไทยฝั่งตะวันออก</u>	<u>Gulf of Thailand East Coast</u>										
1.จ.ชลบุรี	Chonburi*	1.1	3.2	5.0	27.7		0.4		37.4	252.9	- 59.2
2.อ.พนัสนิคม	Phanat Nikhom		63.0		16.2				79.2		

สถานีฝน	Station	วันที่และจำนวนน้ำฝนเป็นมิลลิเมตร Date and amount of rainfall in m.m. พฤษภาคม May							ฝนรวม มม. Total m.m.	ฝนรวมตั้งแต่ 1 ม.ค. Accumulative rain-fall Since Jan. 1	
		11	12	13	14	15	16	17		ฝนจริง Actual	ต่าง(+)ต่ำ(-) กว่าปกติ Above(+) Below(-) Normal
3.อ.บ้านบึง	Ban Bung	37.1							37.1		
4.อ.พานทอง	Phan Thong	23.9	9.3		113.6				146.8		
5.อ.ศรีราชา	Si Racha	..	..	..	..	..	..	..	..		
6.อ.สีชัง	Si Chang*	14.1	13.4	2.3	1.9			T	31.7		
7.อ.สัตหีบ	Sattahip*	1.0	39.3	2.2	48.3				90.8	376.9	+ 28.0
8.จ.ระยอง	Rayong*		17.0	3.5					20.5		
9.อ.บ้านค่าย	Ban Khai		72.5						72.5		
10.อ.แกลง	Klaeng		29.1	3.2					32.3		
11.จ.จันทบุรี	Chanthaburi*		2.0	55.1	1.2	0.2	T	1.2	59.7	306.8	-210.9
12.อ.โป่งน้ำร้อน	Pong Namron	..	..	..	..	..	..	..	..		
13.อ.ท่าใหม่	Tha Mai		8.2	10.0					18.2		
14.อ.มะขาม	Makham	5.2		29.6	2.5				37.3		
15.จ.ตราด	Trat	35.2	5.5	31.2					71.9	540.9	- 93.7
16.อ.เขาสมิง	Khao Saming		5.2	21.5					26.7		
17.อ.แหลมงอบ	Laem Ngop	1.3	26.2	67.8					95.3		
18.อ.คลองใหญ่	Khlong Yai*	10.2	7.5	27.8		1.0		4.7	51.2	368.0	-264.2
ฝั่งอ่าวไทยตั้งตะวันตก	Gulf of Thailand West Coast										
1.จ.เพชรบุรี	Phetburi		35.6	9.3					64.9	132.3	+ 2.5
2.อ.บ้านแหลม	Ban Laem	3.6	23.3	10.0					36.9		
3.จ.ประจวบคีรีขันธ์	Prachuap Khirikhan*	11.9	1.6	4.0	8.6		0.1	5.0	31.2	349.5	+ 39.2
4.อ.หัวหิน	Hua Hin*		26.9	25.5	0.8			7.5	62.7	217.5	- 3.4
5.จ.ชุมพร	Chumphon*	4.2	1.1	67.0	T	2.6	18.1	T	93.0	486.9	- 75.6
6.อ.ท่าแซะ	Tha Sae	5.3		40.7					46.0		
7.อ.สวี	Sawi		13.5		12.4				25.9		
8.อ.หลังสวน	Lang Suan		9.1		9.2	59.5			77.8		
9.จ.สุราษฎร์ธานี	Bandon*	T	0.5	4.4	3.8	6.5	7.6	1.9	24.7	184.9	-124.9
10.อ.ไชยา	Chaiya		12.7		22.3				35.0		
11.อ.บ้านนาสาร	Ban Nasan		26.8	12.2	25.8	38.0	3.9		106.7		
12.จ.นครศรีธรรมราช	Nakhon Si Thammarat*			26.1	35.3	T	25.7	9.1	96.2	658.7	- 68.9
13.อ.สิชล	Sichon		25.2				38.5		63.7		
14.อ.ฉวาง	Chawang			38.3			29.3		67.6		
15.อ.ร่อนพิบูลย์	Ron Phibun		14.1	20.5					34.6		
16.อ.ทุ่งสง	Thung Song		27.0		12.2	42.7	0.1		82.0		
17.อ.ปากพนัง	Pak Phanang	0.3			7.2		1.8		9.3		
18.จ.พัทลุง	Phatthalung		3.6	12.6		14.4			30.6	431.8	- 68.8
19.อ.เขาไชยสน	Khao Chai Son		19.5						19.5		
20.จ.สงขลา	Songkhla*		0.3	6.7	T	T	4.0	1.2	12.2	461.9	+100.5
21.อ.รัตภูมิ	Rattaphum								0.0		

สถานีฝน	Station	วันที่และจำนวนน้ำฝนเป็นมิลลิเมตร Date and amount of rainfall in m. m. พฤษภาคม May							ฝนรวม ม.ม. Total m. m.	ฝนรวมตั้งแต่ 1 ม.ค. Accumulative rain-fall Since Jan.1	
		11	12	13	14	15	16	17		ฝนจริง Actual	สูง(+)ต่ำ(-) กว่าปกติ Above(+) Below(-) Normal
22.อ.หาดใหญ่	Hat Yai		22.6		1.2	12.0			35.8		
23.อ.สะเดา	Sadao								0.0		
24.จ.ปัตตานี	Pattani			80.0	0.8	T	14.0		94.8	258.9	+ 41.1
25.อ.หนองจิก	Nong Chik				79.5				79.5		
26.อ.ยะหริ่ง	Yaring			8.5	1.5				10.0		
27.อ.ปะนาเระ	Panare			0.9					0.9		
28.จ.ยะลา	Yala		36.2		15.4				51.6	..	..
29.จ.นราธิวาส	Narathiwat*			1.3	3.6		11.5	19.8	36.2	559.9	-187.6
30.อ.ตากใบ	Tak Bai			12.4	7.9				20.3		
31.อ.ยี่งอ	Yi Ngo			15.7	12.4				28.1		
<u>ภาคใต้ฝั่งตะวันตก</u>	<u>Southern Part West Coast</u>										
1.จ.ระนอง	Ranong*	8.7	58.7	14.9	0.1	4.6	13.4	21.6	122.0	485.1	-248.1
2.อ.กระบุรี	Kraburi	..	..	..	..	..	..	..	..		
3.จ.พังงา	Phang Nga		12.3				39.4		51.7	468.1	-123.7
4.อ.ตะกั่วป่า	Takua Pa	6.8				28.6			35.4		
5.อ.ตะกั่วทุ่ง	Takua Thung	3.2	15.4						18.6		
6.อ.ท้ายเหมือง	Thai Muang	14.5	4.4	12.5					31.2		
7.จ.ภูเก็ต	Phuket*	..	..	..	..	..	..	..	..		
8.สนามบินภูเก็ต	Phuket Airport*	3.4	T	1.9	8.0	10.0	27.8	42.4	93.5	383.6	-101.6
9.จ.กระบี่	Krabi	..	..	..	..	..	..	..	..		
10.อ.คลองท่อม	Khlong Thom	2.3							2.3		
11.สนามบินตรัง	Trang Airport*	3.0	T	T		24.2	9.8	24.5	61.5	280.5	-198.9
12.อ.ปะเหลียน	Pa Lian	2.5							2.5		
13.อ.สิเกา	Si Kao	2.7		12.0	8.9		21.0		44.6		
14.อ.ย่านตาขาว	Yan Ta Khao	5.6			15.4				21.0		
15.จ.สตูล	Satun								0.0		
16.อ.ละงู	La Ngu				2.7				2.7		

<u>หมายเหตุ</u> ช่องว่าง = ไม่มีฝน
* = สถานีตรวจอากาศ
T = ฝนเล็กน้อยวัดไม่ได้
.. = ไม่มีรายงาน

<u>Remark</u> Blank = No rain
* = Synoptic Station
T = Trace
.. = No report

อุณหภูมิสูงสุดและต่ำสุดประจำวันที่ ๑๑ ถึง ๑๗ พฤษภาคม ๒๕๐๗

Daily Max. and Min. Temperature May 11 – 17, 1964

สถานี	Station	อุณหภูมิสูงสุดและต่ำสุดเป็นองศา ซ. Max. and Min. Temperature in degree C.							สูงสุดเฉลี่ยต่ำสุด Average Max. Min.	เฉลี่ยในสัปดาห์ Weekly Mean	ค่าปกติประจำเดือน Monthly Normal
		11	12	13	14	15	16	17			
ภาคเหนือ	**Northern Part**										
เชียงราย	Chiangrai	32.1 21.9	29.0 21.8	34.0 21.8	34.0 19.7	34.2 22.6	34.0 22.2	34.5 22.0	33.1 21.6	27.4	27.9
แม่ฮ่องสอน	Mae Hongson	35.6 23.9	31.0 22.8	32.7 22.8	31.4 23.4	31.8 23.4	33.8 24.3	34.1 25.3	32.8 23.7	28.3	29.3
ปาย	Pai	.. ..	.. ..	.. ..	.. ..	.. ..	.. ..	.. ..	.. ..	..	..
ขุนยวม	Khun Yuam	.. ..	.. ..	.. ..	.. ..	.. ..	.. ..	.. ..	.. ..	..	..
แม่สะเรียง	Mae Sariang	35.0 23.4	32.0 24.9	34.8 23.5	33.0 22.7	34.8 23.8	33.8 24.3	33.5 24.0	33.8 23.9	28.0	29.5
เชียงใหม่	Chiangmai	34.6 23.8	30.1 23.2	32.3 22.2	32.4 22.2	32.5 23.6	33.5 23.9	33.2 24.1	32.8 23.4	28.1	28.6
ฝาง	Fang	33.8 ..	28.1 21.5	21.0	.. ..	.. ..	.. ..	34.1 ..	.. ..	..	..
ลำปาง	Lampang	35.0 25.8	30.2 23.0	34.7 23.8	34.0 22.6	32.6 22.6	32.3 24.0	35.2 24.5	33.5 23.8	28.7	29.1
น่าน	Nan	34.4 23.6	31.3 23.1	35.1 23.2	36.1 22.8	34.9 24.7	34.1 24.9	33.6 24.8	34.2 23.8	29.0	29.1
แพร่	Phrae	35.3 23.1	32.6 21.6	34.6 21.6	34.2 21.8	33.6 21.9	33.0 22.0	34.8 22.0	34.0 22.0	28.0	29.4
อุตรดิตถ์	Uttaradit	35.0 25.5	31.2 23.3	34.6 23.1	33.2 24.0	33.8 24.0	34.6 24.9	36.0 24.5	34.1 24.2	29.2	30.3
ตาก	Tak	31.4 26.2	32.8 23.3	32.2 23.9	32.7 23.6	32.9 24.5	35.0 24.3	35.3 26.0	33.2 24.5	28.9	30.5
เขื่อนภูมิพล	Bhumibol Dam	31.9 ..	.. 22.7	.. ..	32.5 ..	33.1 24.7	33.2 24.4	24.7	24.1	..	..
แม่สอด	Mae Sot	32.3 24.7	33.0 23.0	35.1 24.0	34.3 25.0	33.2 23.3	32.8 24.4	31.9 24.1	33.2 24.1	28.7	28.9
พิษณุโลก	Phitsanulok	34.0 26.5	34.0 24.6	35.0 25.0	31.5 24.5	33.7 22.9	35.5 25.5	34.0 26.0	34.0 25.0	29.5	30.0
เพชรบูรณ์	Phetchabun	34.5 25.1	32.5 24.0	34.6 22.8	33.4 24.6	33.0 23.1	34.0 23.5	34.1 24.5	33.7 23.9	28.8	28.4
ภาคตะวันออกเฉียงเหนือ	**Northeastern Part**										
เลย	Loei	33.3 23.7	28.8 23.4	32.7 22.7	34.3 23.1	32.3 23.7	34.5 23.1	34.8 22.3	32.9 23.2	28.1	28.6
อุดรธานี	Udon Thani	31.5 23.8	32.8 23.0	33.3 24.0	34.7 24.7	34.8 25.7	33.6 25.5	34.6 24.1	33.2 24.7	29.0	28.3
นครพนม	Nakhon Phanom	31.6 25.3	32.0 22.6	34.3 21.5	36.0 23.0	35.2 24.0	34.8 25.5	35.8 26.8	34.2 23.8	29.0	28.6
มุกดาหาร	Mukdahan	33.0 26.3	32.0 23.0	34.3 22.8	35.7 23.2	36.0 25.6	35.0 26.0	38.1 25.8	34.9 24.6	29.8	29.3
สกลนคร	Sakon Nakhon	31.8 25.5	.. 22.7	33.5 ..	34.8 ..	35.0 25.1	33.7 25.7	.. 23.5	33.9 24.5	29.2	28.8
ขอนแก่น	Khon Kaen	34.7 24.2	30.9 23.7	32.7 23.0	33.7 25.0	34.4 24.8	29.7 24.3	35.1 23.7	32.9 24.4	28.7	29.6
ร้อยเอ็ด	Roi Et	32.8 ..	31.4 ..	33.7 ..	34.0 ..	34.7 ..	29.2 ..	35.0 25.0	33.0 ..	..	29.6
ชัยภูมิ	Chaiyaphum	32.1 25.5	27.8 23.3	31.5 24.0	33.4 24.4	33.1 23.8	33.2 23.3	34.0 25.7	32.1 24.4	28.3	..
อุบลราชธานี	Ubon Ratchathani	34.7 27.0	32.7 23.4	34.0 23.7	34.0 24.7	34.5 24.7	35.0 25.3	36.8 26.2	34.6 25.0	29.8	29.1
สุรินทร์	Surin	34.0 24.8	31.8 23.2	32.3 23.8	32.6 23.4	33.9 23.4	32.6 24.7	35.4 24.3	33.0 23.9	28.5	29.1
นครราชสีมา	Nakhon Ratchasima	35.1 25.5	28.7 2.10	31.6 22.2	31.2 23.5	33.3 22.0	33.5 22.0	34.9 23.2	32.6 23.6	28.1	29.2

สถานี	Station	อุณหภูมิสูงสุดและต่ำสุดเป็นองศา ซ. Max. and Min. Temperature in degree C. 11	12	13	14	15	16	17	สูงสุด เฉลี่ย ต่ำสุด Average Max. Min.	เฉลี่ยใน สัปดาห์ Weekly Mean	ค่าปกติ ประจำเดือน Monthly Normal
ภาคกลาง	Central Part										
นครสวรรค์	Nakhon Sawan	36.1 26.2	32.0 24.4	34.0 25.0	32.3 25.0	34.3 24.6	35.7 25.6	37.5 25.8	34.6 25.3	30.0	30.4
ลพบุรี	Lopburi	[illegible].5 [illegible].4	31.7 21.5	33.2 24.5	31.6 23.2	32.1 22.5	33.7 24.5	35.3 24.0	33.2 23.7	26.5	29.9
สุพรรณบุรี	Suphanburi	36.1 24.8	32.2 22.3	31.4 25.2	31.2 25.3	33.1 23.9	34.6 25.5	35.2 25.6	33.4 24.8	29.1	30.3
กาญจนบุรี	Kanchanaburi	34.5 24.9	30.5 24.3	28.0 21.9	31.2 23.9	32.6 23.3	34.0 24.4	35.2 25.3	32.3 24.0	28.2	30.4
ปราจีณบุรี	Prachinburi	34.5 25.7	32.[illegible] 23.[illegible]	33.0 25.2	32.8 24.5	34.7 23.9	34.5 24.1	35.5 23.6	33.9 24.3	29.1	29.4
อรัญประเทศ	Aranyaprathet	34.5 24.0	30.0 [illegible]	33.7 25.0	32.7 22.6	33.5 24.0	33.7 24.5	35.7 25.0	33.5 24.0	28.8	29.5
พระนคร	Bangkok	32.7 25.8	[illegible].0 23.8	31.5 25.6	32.4 25.6	32.5 23.7	33.9 24.7	35.0 24.9	33.0 24.3	29.0	29.7
ดอนเมือง	Don Muang	32.7 26.9	32.1 23.9	31.2 26.0	32.6 25.4	33.2 24.2	34.1 26.3	35.0 25.8	33.0 25.5	29.3	29.7
ป้อมพระจุลฯ	Pom Phrachun	32.0 24.3	30.8 21.6	30.0 24.0	30.7 22.7	31.5 21.7	29.4 26.4	34.4 25.8	31.3 23.8	27.6	..
อ่าวไทยฝั่งตะวันออก	Gulf of Thailand, East Coast										
ชลบุรี	Chonburi	31.2 26.0	32.6 24.0	31.2 24.0	31.8 24.5	31.8 23.9	32.5 25.5	33.5 25.8	32.1 24.8	28.5	29.2
เกาะสีชัง	Ko Sichang	31.5 26.8	30.8 26.1	30.6 23.6	31.6 25.8	30.6 25.4	31.7 26.8	32.0 26.8	31.3 25.9	28.6	..
สัตหีบ	Sattahip	35.0 26.9	31.8 25.5	30.8 23.2	31.5 25.4	.. 24.3	33.8 27.1	33.4 27.2	32.7 25.7	29.2	29.9
ระยอง	Rayong	33.5 26.4	33.0 25.5	32.8 25.1	33.4 25.3	33.4 24.1	31.8 25.7	.. 26.1	33.0 25.5	29.3	..
บ้านเพ	Ban Phe	33.2 23.5	33.0 23.0	32.0 20.8	33.4 21.5	32.8 21.5	31.6 23.0	.. 23.1	32.7 22.3	27.5	..
จันทบุรี	Chanthaburi	32.8 25.1	33.6 25.5	31.8 24.1	31.2 23.1	33.0 23.2	31.2 24.9	32.2 23.9	32.3 24.3	28.3	28.4
แหลมงอบ	Laem Ngop	32.0 26.0	31.4 25.4	32.6 24.0	32.3 23.0	33.2 24.0	.. 24.8	.. ..	32.3 24.5	28.4	..
คลองใหญ่	Khlong Yai	32.2 24.8	34.0 23.9	33.5 24.2	31.8 23.4	31.5 ..	31.5 24.4	32.0 ..	32.4 24.1	28.3	28.1
อ่าวไทยฝั่งตะวันตก	Gulf of Thailand, West Coast										
หัวหิน	Hua Hin	35.1 24.5	31.6 25.0	31.1 23.3	30.4 23.3	30.5 24.0	32.3 24.7	32.7 25.0	32.0 24.3	28.2	28.9
ประจวบคีรีขันธ์	Prachuap Khirikhan	33.6 23.8	31.6 24.0	32.3 23.4	30.6 23.9	32.3 23.1	34.3 25.0	34.7 24.8	32.8 24.0	28.4	28.8
ชุมพร	Chumphon	33.2 25.1	32.6 23.3	32.5 23.6	31.0 22.6	32.1 23.6	33.5 24.0	33.6 23.0	32.6 23.6	28.1	28.2
สุราษฎร์ธานี	Bandon	34.5 23.5	34.4 23.8	34.4 24.2	32.0 24.4	33.9 22.4	34.5 23.4	34.1 23.8	34.0 23.6	28.8	28.7
นครศรีธรรมราช	Nakhon Si Thammarat	34.2 23.3	33.7 23.2	34.4 24.4	31.4 23.6	33.8 23.3	34.4 23.2	34.0 24.1	33.6 23.6	28.6	28.5
สงขลา	SongKhla	32.5 23.7	32.6 24.6	31.5 23.8	28.6 25.0	32.7 22.7	33.4 22.0	33.9 23.9	32.2 23.7	28.0	28.9
นราธิวาส	Narathiwat	34.5 25.5	33.5 24.6	32.3 22.7	29.7 23.9	32.3 22.2	32.9 23.4	32.6 23.8	32.5 23.7	28.1	27.9
ภาคใต้ฝั่งตะวันตก	Southern Part, West Coast										
ระนอง	Ranong	29.5 23.0	31.7 24.0	32.8 23.5	31.6 23.0	32.0 24.3	30.8 23.8	31.5 23.7	31.4 23.6	27.5	27.4
ภูเก็ต	Phuket	29.8 ..	36.6 25.6	31.2 24.6	31.8 23.5	.. 24.5	29.5 25.0	29.7 24.4	31.4 24.6	28.0	27.7
ตรัง	Trang	32.5 23.3	32.5 23.2	33.6 24.2	31.7 24.6	31.1 24.5	33.5 23.3	31.9 23.2	32.4 23.8	23.1	28.2

แก้ไขเพิ่มเติมรายงานอากาศประจำสัปดาห์ฉบับที่ ๑๙/๒๕๒๗ เนื่องจากได้รับรายงานภายหลัง

Correction in Weekly Weather Report No.19/1984 for late report rainfall data

สถานีฝน	Station	วันที่และจำนวนน้ำฝนเป็นมิลลิเมตร Date and amount of rainfall in m.m. พฤษภาคม May				ฝนรวม มม. Total m.m.	ฝนรวมตั้งแต่ 1 ม.ค. Accumulative rain-fall Since Jan.1	
		7	8	9	10		ฝนจริง Actual	สูง(+)ต่ำ(-) กว่าปกติ Above(+) Below(-) Normal
<u>ภาคเหนือ</u>	<u>Northern part</u>							
14. อ.ขุนยวม	Khun Yuam		31.8			56.0		
22. อ.สันทราย	San Sai			5.7		5.7		
25. อ.จอมทอง	Chom Thong			3.7		22.0		
32. อ.เถิน	Thoen				1.2	47.9		
54. จ.พิจิตร	Phicit				35.0	35.4	174.1	+ 37.7
<u>ภาคตะวันออกเฉียงเหนือ</u>	<u>Northeastern Part</u>							
3. อ.เชียงคาน	Chiangkhan			8.0		58.7		
6. อ.บึงกาฬ	Bung Kan		50.5		2.4	52.9		
16. อ.บ้านแพง	Ban Phaeng				27.2	74.5		
17. อ.ท่าอุเทน	Tha Uten				[illegible]	96.9		
32. อ.มัญจาคีรี	Mancha Khiri				20.7	184.1		
38. อ.สหัสขันธ์	Sahatsakhan			3.2		3.2		
40. อ.กันทรวิชัย	Kanthara Wichai		5.9			5.9		
56. อ.สูงเนิน	Sung Noen				14.5	29.5		
59. อ.ครบุรี	Khonburi				3.7	38.0		
80. อ.ยะโสธร	Yasothon		18.5			32.2		
<u>ภาคกลาง</u>	<u>Central Part</u>							
14. อ.บางระจัน	Bangrachan				35.7	53.8		
17. อ.บ้านหมี่	Ban Mi			8.4		8.4		
32. จ.พระนครศรีอยุธยา	Ayuthaya		14.8			14.8		
35. อ.เสนา	Sena		18.0			78.1		
38. อ.บางปะอิน	Bang Pa-in			27.1	6.9	34.0		
53. อ.ท่าม่วง	Tha Muang				1.5	46.4		
55. อ.นครชัยศรี	Nakhon Chai Si				17.6	39.7		
59. อ.บางเขน	Bang Khen 24.1, 0.7	40.8	21.9	12.1	0.5	100.1		
60. อ.มีนบุรี	Minburi				1.4	229.0		

สถานีฝน	Station	วันที่และจำนวนน้ำฝนเป็นมิลลิเมตร Date and amount of rainfall in m.m. พฤษภาคม May				ฝนรวม ม.ม. Total m.m.	ฝนรวมตั้งแต่ 1 ม.ค. Accumulative rain-fall Since Jan. 1	
		7	8	9	10		ฝนจริง Actual	สูง(+)ต่ำ(-) กว่าปกติ Above(+) Below(-) Normal
61. อ.ลาดกระบัง	Lat Krabang			26.1	15.4	147.7		
66. อ.ปากท่อ	Pak Tho				67.0	81.9		
69. อ.อัมพวา	Amphawa				2.4	77.0		
70. อ.บางคนที	Bang Khonthi			21.6	26.6	60.4		
72. จ.สมุทรปราการ	Samut prakan				0.7	70.9	221.5	- 15.9
74. อ.พระประแดง	Phrapradaeng				8.3	158.5		
อ่าวไทยฝั่งตะวันออก	Gulf of Thailand East Coast							
3. อ.บ้านบึง	Ban Bung			23.4		31.3		
5. อ.ศรีราชา	Si Racha			24.0		58.9		
10. อ.แกลง	Klaeng				35.9	115.0		
15. จ.ตราด	Trat				5.6	58.6	469.0	- 99.0
16. อ.เขาสมิง	Khao Saming			23.4	30.1	108.8		
18. อ.คลองใหญ่	Khlong Yai*				1.2	32.1	316.8	-267.0
อ่าวไทยฝั่งตะวันตก	Gulf of Thailand West Coast							
1. จ.เพชรบุรี	Pherburi				3.5	55.0	67.4	- 40.3
2. อ.บ้านแหลม	Ban Laem				2.3	44.1		
16. อ.ทุ่งสง	Thung Song				13.5	72.4		
19. อ.เขาไชยสน	Khao Chai Son				6.9	66.9		
24. จ.ปัตตานี	Pattahi				9.5	19.9	164.1	- 28.1
26. อ.ยะหริ่ง	Yaring				32.1	32.1		
27. อ.ปานาเระ	Panare				31.5	31.5		
ภาคใต้ฝั่งตะวันตก	Southern Part West Coast							
3. จ.พังงา	Phang Nga				48.4	48.4	416.4	-121.9
4. อ.ตะกั่วป่า	Takua Pa				176.8	205.9		
5. อ.ตะกั่วทุ่ง	Takua Thung				42.9	58.1		
6. อ.ท้ายเหมือง	Thai Muang				64.6	84.3		
9. จ.กระบี่	Krabi				60.6	60.6		
10. อ.คลองท่อม	Khlong Thom				19.6	56.3		
13. อ.ลิเกา	Si Kao				94.3	207.0		

พิมพ์ที่โรงพิมพ์กรมอุตุนิยมวิทยา
สำนักนายกรัฐมนตรี
นาวาโท ธำรง กิศิสิน
ผู้พิมพ์ผู้โฆษณา ๒๕๐๗

Thailand. Met. Dept.

LIBRARY
JUN 1 9 1964
WEATHER BUREAU

กรมอุตุนิยมวิทยา สำนักนายกรัฐมนตรี

รายงานอากาศประจำสัปดาห์ ระหว่างวันที่ ๑๘ ถึง ๒๔ พฤษภาคม ๒๕๐๗

และ

การคาดหมายลักษณะอากาศ ระหว่างวันที่ ๒๕ ถึง ๓๑ พฤษภาคม ๒๕๐๗

ฉบับที่ ๒๑ / ๒๕๐๗

พลเรือโท สนิธ เวสารัชชนันท์

อธิบดีกรมอุตุนิยมวิทยา

METEOROLOGICAL DEPARTMENT

OFFICE OF THE PRIME MINISTER

BANGKOK THAILAND

WEEKLY WEATHER REPORT

DURING THE PERIOD MAY 18 — 24, 1964

AND

WEATHER OUTLOOK

DURING MAY 25 — 31, 1964

No. 21 / 1964

Sanit Vesa — rajananda

Vice Admiral, Director General

การคาดหมายลักษณะอากาศใน ๗ วันข้างหน้า

ตั้งแต่วันที่ ๒๕ – ๓๑ พฤษภาคม ๒๕๐๗

ลักษณะทั่วไป

คาดว่าร่องมรสุมจะพาดผ่านภาคเหนือ และภาคตะวันออกเฉียงเหนือของประเทศไทยในสัปดาห์นี้ มรสุมยังจะแรงอยู่พอสมควร

ภาคเหนือ ภาคตะวันออกเฉียงเหนือ	คาดว่า จะมีฝนเกือบทั่วไปตลอดสัปดาห์
ภาคกลาง อ่าวไทย ฝั่งตะวันออก	คาดว่า จะมีฝนมาก กับเป็นพายุฝนฟ้าคะนองด้วยในครึ่งแรกของสัปดาห์ ส่วนในครึ่งหลังของสัปดาห์จะมีฝนน้อยลง โดยอากาศจะมีลักษณะดีขึ้น
อ่าวไทย ฝั่งตะวันตก	คาดว่า จะมีฝนเป็นแห่ง ๆ ตลอดสัปดาห์
ภาคใต้ ฝั่งตะวันตก	คาดว่า จะมีฝนปานกลางตลอดสัปดาห์
พระนคร และ ธนบุรี	คาดว่า จะมีเมฆคลุ้ม กับมีฝนมาก และจะเป็นพายุฝนในครึ่งแรกของสัปดาห์ ส่วนในครึ่งหลังของสัปดาห์จะมีฝนน้อยลง และอากาศมีลักษณะจะค่อยดีขึ้น

กรมอุตุนิยมวิทยา

๒๕ / ๕ /๒๕๐๗

Weather Outlook for the next seven days

From May 25 - 31, 1964

General Situation

The monsoon trough is expected to extend across the north and northeastern parts of Thailand during the week.

Northern Part: Northeastern Part:	Almost widespread rains throughout the week.
Central Part: Gulf of Thailand, East Coast:	Substantial rains with thunderstorms in the first half of the week; while light falls with improved condition in the second half.
Gulf of Thailand, West Coast:	Scattered showers or thundershowers throughout the week.
Southern Thailand, West Coast:	Moderate widespread rains throughout the week.
Bangkok and Thonburi:	Cloudy with substantial rains and thunderstorms in the first half of the week; while light falls with improved condition expected in the second half.

Meteorological Department
25 / 5 / 1964

สรุปลักษณะอากาศทั่วไปในรอบสัปดาห์
ระหว่างวันที่ ๑๘ – ๒๔ พ.ค.๒๕๐๗

๑. ในระหว่างครึ่งแรกของสัปดาห์ มรสุมตะวันตกเฉียงใต้ได้พัดปกคลุมทั่วประเทศไทย ส่วนในตอนปลายสัปดาห์ปรากฏว่าร่องมรสุมซึ่งมีกำลังแรงได้พาดผ่านภาคกลางของประเทศไทย ซึ่งได้ทำให้มีฝนชุกในภาคกลางและภาคตะวันออกเฉียงเหนือ

๒. ในระหว่างสัปดาห์ ปรากฏว่ามีฝนเพิ่มมากขึ้นในทุกภาคของประเทศ โดยเฉพาะในระหว่างตอนปลายสัปดาห์มีฝนชุกในภาคตะวันออกเฉียงเหนือ ภาคกลาง และบริเวณฝั่งตะวันออกของอ่าวไทย

๓. ในระหว่างสัปดาห์ อุณหภูมิสูงสุดในภาคต่าง ๆ ของประเทศไทย ปรากฏดังนี้ :–

ภาคเหนือ	๓๘.๕ ซ. ที่	จ.เชียงใหม่	เมื่อวันที่	๒๒	พ.ค.๒๕๐๗
ภาคตะวันออกเฉียงเหนือ	๓๖.๔ ซ. ที่	จ.นครพนม	"	๒๓	"
ภาคกลาง	๓๗.๒ ซ. ที่	จ.นครสวรรค์	"	๑๘	"
อ่าวไทย ฝั่งตะวันออก	๓๖.๐ ซ. ที่	จ.ระยอง	"	๒๒	"
อ่าวไทย ฝั่งตะวันตก	๓๕.๙ ซ. ที่	จ.ประจวบคีรีขันธ์	"	๒๑	"
ภาคใต้ ฝั่งตะวันตก	๓๒.๐ ซ. ที่	จ.ตรัง	"	๑๙	"
พระนคร และ ธนบุรี	๓๕.๗ ซ. ที่		"	๒๑	"

กรมอุตุนิยมวิทยา
๒๕ / ๕ /๒๕๐๗

General Situation

Period May 18 – 24, 1964

1. In the first half of the week, the southwest monsoon prevailed over Thailand. The active monsoon trough ran across the Central Thailand in the latter half of the week which caused copious rains in the central and northeastern parts of Thailand.

2. During the week, substantial rain almost widespread throughout the whole country particularly in the latter period of the week which copious rains occurred in the northeastern part, central part and the East Coast of the Gulf of Thailand.

3. During the week, the highest temperatures in the various parts of Thailand were as follows :–

Northern Part:	38.5 C.	at Chiangmai	on May	22,	1964
Northeastern Part:	36.4 C.	at Nakhon Phanom	"	23	"
Central Part:	37.2 C.	at Nakhon Sawan	"	18	"
Gulf of Thailand, East Coast:	36.0 C.	at Rayong	"	22	"
Gulf of Thailand, West Coast:	35.9 C.	at Prachuap	"	21	"
Southern Thailand, West Coast:	32.0 C.	at Trang	"	19	"
Bangkok and Thonburi:	35.7 C.		"	21	"

Meteorological Department
25 / 5 / 1964

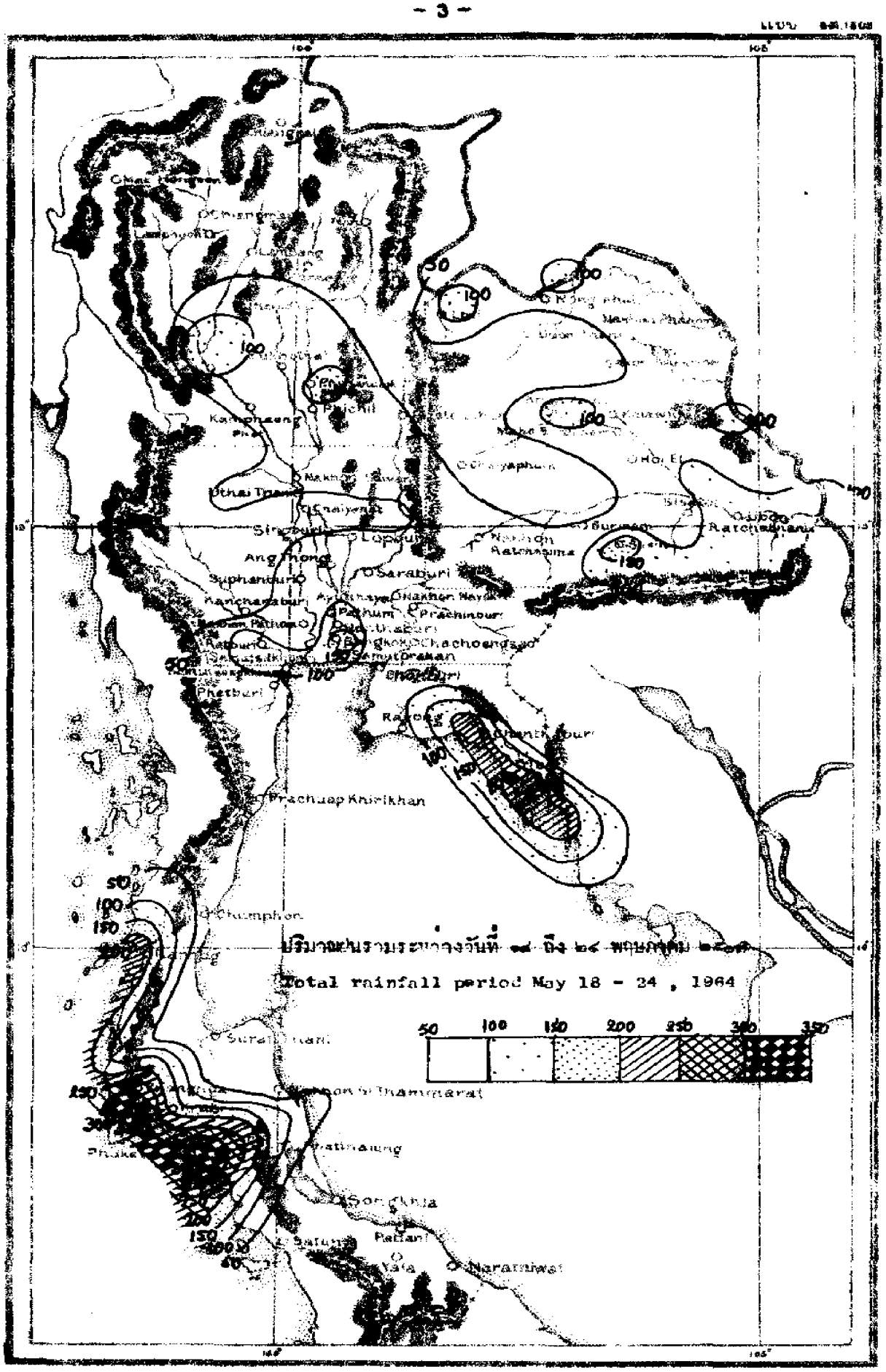
Total rainfall period May 18 - 24 , 1964
50
100
150
200
250
300
350
Kamphaeng
Uthai Thani
Chaiyaphum
Singburi
Lopburi
Ang Thong
Suphanburi
Saraburi
Kanchanaburi
Nakhon Nayok
Prachinburi
Chachoengsao
Samutprakan
Phetburi
Rayong
Prachuap Khirikhan
Chumphon
Surat Thani
Nakhon Si Thammarat
Phuket
Pattalung
Songkhla
Pattani
Yala
Narathiwat

สถานีฝน	Station	วันที่และจำนวนน้ำฝนเป็นมิลลิเมตร Date and amount of rainfall in m. m. พฤษภาคม May							ฝนรวม มม. Total m. m.	ฝนรวมตั้งแต่ 1 ม.ค. Accumulative rain-fall Since Jan. 1	
		18	19	20	21	22	23	24		ฝนจริง Actual	สูง(+)ต่ำ(-) กว่าปกติ Above(+) Below(-) Normal
ภาคเหนือ	Northern Part										
1.จ.เชียงราย	Chiangrai *	7.6		T			T	0.2	7.8	154.3	- 104.7
2.อ.แม่สาย	Mae Sai								0.0		
3.อ.เชียงแสน	Chiangsaen	2.6							2.6		
4.อ.แม่จัน	Mae Chan								0.0		
5.อ.เชียงของ	Chiangkhong								0.0		
6.อ.เทิง	Thoeng					8.5			8.5		
7.อ.แม่สรวย	Mae Sruai	5.2		4.8					10.0		
8.อ.เชียงคำ	Chiangkham	7.6							7.6		
9.อ.พาน	Phan								0.0		
10.อ.เวียงป่าเป้า	Wiang Pa Pao								0.0		
11.อ.พะเยา	Phayao								0.0		
12.จ.แม่ฮ่องสอน	Mae Hongson*	1.4			T	0.8	T	1.0	3.2	196.2	+ 66.2
13.อ.ปาย	Pai*	..	..	..	..	..	..	..	..		
14.อ.ขุนยวม	Khun Yuam	..	..	..	..	..	..	..	..		
15.อ.แม่สะเรียง	Mae Sariang*		T			T	0.1	3.3	3.4	190.8	- 100.9
16.จ.เชียงใหม่	Chiangmai*		8.5			4.3			12.8	182.0	- 53.8
17.อ.ฝาง	Fang				27.5				27.5		
18.อ.เชียงดาว	Chiangdao	14.2							14.2		
19.อ.แม่แตง	Mae Taeng	19.9	5.7						25.6		
20.อ.ดอยสะเก็ด	Doi Saket								0.0		
21.อ.ฮางดง	Hang Dong		16.4			21.7			38.1		
22.อ.สันทราย	San Sai	0.1			0.1	13.8			14.0		
23.อ.สันป่าตอง	San Pa Tong								0.0		
24.อ.สันกำแพง	San Kamphaeng		15.2						15.2		
25.อ.จอมทอง	Chom Thong								0.0		
26.อ.ฮอด	Hot								0.0		
27.จ.ลำพูน	Lamphun					8.7			8.7		
28.จ.ลำปาง	Lampang*	2.0				9.8			11.8	177.0	- 77.6
29.อ.แจ้ห่ม	Chae Hom	..	..	..	..	..	..	..	..		
30.อ.สบปราบ	Sop Prap	16.1		14.6	8.8	27.3			66.8		
31.อ.เกาะคา	Ko Kha	8.1							8.1		
32.อ.เถิน	Thoen				8.3				8.3		
33.จ.แพร่	Phrae		3.2				22.5		25.7		
34.สนามบินแพร่	Phrae Airport*	2.8	0.1		0.2	0.8	25.8		29.7	222.2	- 42.4
35.อ.สูงเม่น	Sung Men	7.9	4.2						12.1		
36.จ.น่าน	Nan*	0.4	T		11.0	6.4	30.4		48.2	299.7	+ 34.4
37.อ.ทุ่งช้าง	Thung Chang					23.5			23.5		

สถานีตรวจ	Station	วันที่และจำนวนน้ำฝนเป็นมิลลิเมตร Date and amount of rainfall in m.m. พฤษภาคม May							ฝนรวม มม. Total m.m.	ฝนรวมตั้งแต่ 1 ม.ค. Accumulative rain-fall Since Jan. 1	
		18	19	20	21	22	23	24		ฝนจริง Actual	ส่วนเกิน(+) ขาด(-) จากปกติ Above(+) Below(-) Normal
38.อ.นาน้อย	Na Noi	4.5							4.5		
39.จ.อุตรดิตถ์	Uttaradit*	11.8		41.9	T	0.3			54.0	196.1	- 113.2
40.อ.ลับแล	Lap Lae	2.7		13.1	1.5				17.3		
41.อ.น้ำปาด	Nam Pat			4.1	3.2				7.3		
42.จ.ตาก	Tak					57.6	1.1		58.7		
43.สนามบินตาก	Tak Airport*	T		4.2	18.0	57.1	T	22.2	101.5	246.6	+ 78.8
44.อ.บ้านตาก	Ban Tak				16.1	96.4			112.5		
45.อ.แม่สอด	Mae Sot*	4.2				1.6	T	12.5	18.3	147.9	- 24.7
46.เขื่อนภูมิพล	Bhumibol Dam*	..	..	..	..	..	..	..	..		
47.จ.สุโขทัย	Sukhothai		5.6				14.2		19.8	110.4	- 157.1
48.อ.สวรรคโลก	Sawankhalok					7.6			7.6		
49.อ.กงไกรลาศ	Kongkrailat	20.6							20.6		
50.จ.พิษณุโลก	Phitsanulok*	0.7	15.8	0.4		1.2	3.3	100.5	121.9	324.3	+ 29.8
51.อ.พรหมพิราม	Phrom Phiram				7.6	5.4			13.0		
52.อ.วังทอง	Wang Thong	..	..	..	..	..	..	..	..		
53.จ.กำแพงเพชร	Kamphaeng Phet			10.5	57.9				68.4	184.1	+ 61.0
54.จ.พิจิตร	Phichit	1.3	7.5						8.8	366.1	+ 158.4
55.อ.บางมูลนาก	Bang Munnak	29.6				17.4	9.1		56.1		
56.อ.ตะพานหิน	Taphanhin	3.1		11.0			6.9		21.0		
57.จ.เพชรบูรณ์	Phetchabun*	1.6	T	1.6	20.1	17.5	15.0	0.1	55.9	192.3	- 71.4
58.อ.หล่มเก่า	Lom Kao		10.5	2.5	5.4		20.4		38.8		
59.อ.หล่มสัก	Lom Sak	21.1				14.5	8.4		44.0		
60.อ.ชนแดน	Chon Daen	12.4							12.4		
ภาคตะวันออกเฉียงเหนือ	**Northeastern Part**										
1.จ.เลย	Loei*	6.8		T	43.3	3.1	42.2	2.2	97.6	406.5	+ 63.4
2.อ.ท่าลี่	Tha Li →	..	..	..	5.1	..	..	..	15.3 ~~62.5~~		
3.อ.เชียงคาน	Chiangkhan	5.5	4.0		0.7	52.3			~~62.5~~		
4.อ.ด่านซ้าย	Dan Sai					30.5	28.9		59.4		
5.จ.หนองคาย	Nong Khai	18.4	T	T	34.4	0.2	44.4		112.6 ~~97.4~~	421.3	+ 106.7
6.อ.บึงกาฬ	Bung Kan				60.3				70.4 ~~60.3~~		
7.อ.โพนพิสัย	Phon Phisai	60.0			16.5		23.0		110.0 ~~99.5~~		
8.อ.ท่าบ่อ	Tha Bo				34.3		20.8		61.5 ~~55.1~~		
9.จ.อุดรธานี	Udon Thani*	4.0					16.9		32.8 ~~20.9~~	459.5	- 176.6
10.อ.บ้านผือ	Ban Phu			1.9	3.1				4.6 ~~5.0~~		
11.อ.หนองหาร	Nong Han	..	..	..	..	..	..	..	..		
12.จ.สกลนคร	Sakon Nakhon*	1.6	T	0.5	3.7	41.1	3.6		76.6 ~~50.5~~		
13.อ.วานรนิวาส	Wanon Niwat				52.0		23.4		75.4 ~~75.4~~		
14.อ.พรรณานิคม	Phanna Nikhom		4.0	1.2	11.9	15.0			32.1 ~~32.1~~		

สถานีฝน	Station	วันที่และจำนวนน้ำฝนเป็นมิลลิเมตร Date and amount of rainfall in m. m. พฤษภาคม May							ฝนรวม มม. Total m. m.	ฝนรวมตั้งแต่ 1 ม.ค. Accumulative rain-fall Since Jan. 1	
		18	19	20	21	22	23	24		ฝนจริง Actual	สูง(+)ต่ำ(-) กว่าปกติ Above(+) Below(-) Normal
15.จ.นครพนม	Nakhon Phanom*	28.0	T		2.6	33.9	11.7		76.2	289.7	- 77.9
16.อ.บ้านแพง	Ban Phaeng		8.5		25.1		10.8		44.4		
17.อ.ท่าอุเทน	Tha Uten	26.3			12.6	16.5			55.4		
18.อ.นาแก	Na Kae	19.7		5.1	10.4	4.9	3.7		43.8		
19.อ.ธาตุพนม	That Phanom				46.2				46.2		
20.อ.มุกดาหาร	Mukdahan*			5.3	11.9	3.9	24.5	54.0	99.6	351.1	+ 102.8
21.จ.ชัยภูมิ	Chaiyaphum*			18.8	6.0	0.3	5.7	3.9	34.7	315.4	+ 71.8
22.อ.ภูเขียว	Phu Khieo				5.0				5.0		
23.อ.เกษตรสมบูรณ์	Kaset Sombun				9.8				9.8		
24.อ.ครสวรรค์	Khon Sawan				5.7		1.5		7.2		
25.อ.จตุรัส	Chaturat				64.2				64.2		
26.อ.บำเหน็จณรงค์	Bamnet Narong								0.0		
27.จ.ขอนแก่น	Khon Kaen*	1.0	9.1		42.3		30.0	17.4	99.8	310.3	+ 22.8
28.อ.น้ำพอง	Nam Phong	..	..	..	..	..	..	..	..		
29.อ.ภูเวียง	Phu Wiang	..	..	..	..	..	..	..	14.5		
30.อ.ชุมแพ	Chum Phae	30.5		2.4					32.9		
31.อ.ชนบท	Chonnabot			23.4	28.0		3.5		54.9		
32.อ.มัญจาคีรี	Mancha Khiri			3.5					3.5		
33.อ.พล	Phon			17.4			26.4		43.8		
34.จ.มหาสารคาม	Maha Sarakham	3.2					36.7		39.9	257.6	+ 20.3
35.อ.พยัคฆภูมิพิสัย	Phayakkhaphum Phisai	2.3	1.0						3.3		
36.อ.บรบือ	Borabu	5.8		5.4	11.5				22.7		
37.จ.กาฬสินธุ์	Kalasin	16.2					71.2		87.4	280.9	- 60.4
38.อ.สหัสขันธ์	Sahatsakhan		2.0						2.0		
39.อ.ยางตลาด	Yang Talat	5.6	12.4		20.2		48.9		87.1		
40.อ.กันทรวิชัย	Kanthara Wichai	3.0	25.2	8.0					36.2		
41.อ.กมลาไสย	Kamalasai	1.2		17.6	3.2				22.0		
42.จ.ร้อยเอ็ด	Roi Et*	1.0	6.7	1.0	0.9		34.7	2.6	46.9	242.8	- 86.4
43.อ.โพนทอง	Phon Thong	..	..	..	..	..	..	..	..		
44.อ.เสลภูมิ	Selaphum				8.2		13.5		21.7		
45.อ.ธวัชบุรี	Thawatburi			13.2	5.6				18.8		
46.อ.จตุรพักตรพิมาน	Chaturaphak Phiman		3.8	9.2	3.3		58.0		74.3		
47.อ.เกษตรวิสัย	Kaset Wisai		9.8		2.9				12.7		
48.อ.สุวรรณภูมิ	Suwannaphum	1.1		1.4	17.8		26.2		46.5		
49.จ.นครราชสีมา	Nakhon Ratchasima*			29.6	2.1	28.5	15.3	13.1	88.6	332.4	+ 75.8
50.อ.ขัวใหญ่	Bua Yai		18.6	5.7	1.3				25.6		
51.อ.พิมาย	Phimai		2.4			3.5			5.9		
52.อ.จักราช	Chakkarat			25.8	15.3	10.5	10.2		61.8		

สถานีฝน	Station	วันที่และจำนวนน้ำฝนเป็นมิลลิเมตร Date and amount of rainfall in m.m. พฤษภาคม May 18	19	20	21	22	23	24	ฝนรวม มม. Total m.m.	ฝนรวมตั้งแต่ 1 ม.ค. Accumulative rain-fall Since Jan. 1 ฝนจริง Actual	สูง(+)ต่ำ(-) กว่าปกติ Above(+) Below(-) Normal
53.อ.โชคชัย	Chok Chai				4.5	19.1			23.6		
54.อ.ด่านขุนทด	Dan Khunthot			4.7		17.8			22.5		
55.อ.โนนไทย	Non Thai				3.2	10.9			14.1		
56.อ.สูงเนิน	Sung Noen			17.3	14.2	24.5	35.2		91.2		
57.อ.ปักธงชัย	Pak Thong Chai	14.4	17.0		28.4		30.2		90.0		
58.อ.สีคิ้ว	Si Khiu					48.5			48.5		
59.อ.ครบุรี	Khonburi			4.3	20.8	39.2	19.7		84.0		
60.จ.บุรีรัมย์	Buriram				10.5				10.5	238.9	- 63.1
61.อ.พุทไธสง	Phut Thai Song	1.9					32.0		33.9		
62.อ.ลำปลายมาศ	Lam Plai Mat								0.6		
63.อ.นางรอง	Nang Rong	42.5				2.1	5.2		49.8		
64.อ.ประโคนชัย	Prakhon Chai	..	..	..	..	..	..	..	..		
65.จ.สุรินทร์	Surin*				25.2	75.6	7.2	54.4	162.4	401.9	+ 162.2
66.อ.ท่าตูม	Tha Tum	2.6		10.3	1.1		17.8		31.8		
67.อ.รัตนบุรี	Rattanaburi	17.5				3.8	37.0		58.3		
68.อ.ปราสาท	Prasat					1.6			1.6		
69.อ.สังขะ	Sangkha	..	..	..	..	..	..	..	13.4		
70.จ.ศรีสะเกษ	Sisaket				25.1				25.1	212.0	- 8.6
71.อ.ราษีไศล	Rasisalai	23.1	9.8						32.9		
72.อ.อุทุมพรพิสัย	Uthumphon Phisai				3.2		35.2		38.4		
73.อ.กันทรารมย์	Kanthararom			37.0					37.0		
74.อ.ขุขันธ์	Khukhan	110.5							110.5		
75.กันทราลักษณ์	Kantharalak	18.8	1.2	7.5	20.7	18.3			66.5		
76.จ.อุบลราชธานี	Ubon Ratchathani*	0.7	3.0	45.0	8.8	10.6	28.5	T	96.6	515.9	+ 185.1
77.อ.เขมราฐ	Khemmarat		15.6		35.5	8.4			59.5		
78.อ.มหาชนะชัย	Maha Chana Chai			42.1					42.1		
79.อ.อำนาจเจริญ	Amnat Charoen						50.7		50.7		
80.อ.ยะโสธร	Yasothon	3.3	6.5	44.2	11.9	6.9	30.2		103.0		
81.อ.ตระการพืชผล	Trakan Phut Phon →	..	..	..	..	..	..	..	7.5		
82.อ.คำเขื่อนแก้ว	Kham Khuan Kaeo →	..	..	..	..	..	..	..	12.3		
83.อ.เขื่องใน	Khuang Nai				5.2	4.3			9.5		
84.อ.โขงเจียม	Khong Chiam			17.5					17.5		
85.อ.พิบูลมังสาหาร	Phibun Mangsahan				125.0				125.0		
86.อ.เดชอุดม	Det Udom			57.4		41.1	26.8		125.3		
ภาคกลาง	Central Part										
1.จ.นครสวรรค์	Nakhon Sawan*	0.6				4.8	12.9	51.6	69.9	291.5	+ 13.7
2.อ.บรรพตพิสัย	Banphot Phisai	40.9		1.6	24.2	2.6			69.3		
3.อ.ลาดยาว	Lat Yao					20.4			20.4		

สถานีฝน	Station	วันที่และจำนวนน้ำฝนเป็นมิลลิเมตร Date and amount of rainfall in m.m. พฤษภาคม May							ฝนรวม มม. Total m.m.	ฝนรวมตั้งแต่ 1 ม.ค. Accumulative rain-fall Since Jan. 1	
		18	19	20	21	22	23	24		ฝนจริง Actual	สูง(+)ต่ำ(-) กว่าปกติ Above(+) Below(-) Normal
4.อ.ชุมแสง	Chumsaeng	8.7							8.7		
5.อ.พยุหคีรี	Phayuha Khiri						96.1		96.1		
6 จ.อุทัยธานี	Uthai Thani						11.2		11.2	299.5	+ 17.4
7.อ.หนองฉาง	Nong Chang	27.4	2.3		48.3				78.0		
8.อ.หนองขาหย่าง	Nong Kha Yang	4.7			19.0				23.7		
9.จ.ชัยนาท	Chainat	3.6	16.2						19.8	291.5	- 10.2
10.อ.มโนรมย์	Manorom				2.6	28.8	2.8		34.3		
11.อ.วัดสิงห์	Wat Sing				4.5	9.5			14.0		
12.จ.สิงห์บุรี	Singburi				20.7				20.7	275.8	+ 33.2
13.อ.อินทร์บุรี	Inburi				6.1	5.4			11.5		
14.อ.บางระจัน	Bangrachan				6.6	5.2			11.8		
15.อ.พรหมบุรี	Phromburi				68.0				68.0		
16.จ.ลพบุรี	Lopburi*				26.2	18.3	3.0	0.1	47.6	477.2	+ 200.7
17.อ.บ้านหมี่	Ban Mi				5.4				5.4		
18.อ.ไชยบาดาล	Chai Badan		6.7		29.9				36.6		
19.อ.ท่าวุ้ง	Tha Wung				14.3				14.3		
20.จ.สุพรรณบุรี	Suphanburi*	21.8	3.4	8.0	37.2	4.6	T	2.8	77.8	465.4	+ 172.3
21.อ.เดิมบางนางบวช	Doembang Nangbuat			1.1	21.0				22.1		
22.อ.ศรีประจัน	Si Prachan				11.0				11.0		
23.อ.สองพี่น้อง	Song Phi Nong								0.0		
24.จ.อ่างทอง	Ang Thong				12.1	3.5	3.6		19.2	186.7	- 119.5
25.อ.โพธิ์ทอง	Pho Thong				60.3	4.2			64.5		
26.อ.ไชโย	Chaiyo				60.5		4.8		65.3		
27.อ.วิเศษไชยชาญ	Wiset Chaichan				35.8	11.1	3.6		50.5		
28.อ.ป่าโมก	Pa Mok	8.2	5.1		34.1		9.1		56.5		
29.จ.สระบุรี	Saraburi	24.8			6.5	8.3			39.6	287.3	+ 12.2
30.อ.หนองแค	Nong Khae		25.6			11.4	17.1		54.1		
31.อ.แก่งคอย	Kaeng Khoi	..	..	..	..	..	..	..	..		
32.อ.พระนครศรีอยุธยา	Ayutthaya	..	..	..	..	..	..	..	..		
33.อ.บางไทร	Bang Sai	..	..	..	8.3	..	..	..	..		
34.อ.บางบาล	Bang Ban		27.2		34.7		17.4		79.3		
35.อ.เสนา	Sena					0.3	4.6		4.9		
36.อ.ท่าเรือ	Tha Rua		1.5		1.0	56.3			58.8		
37.อ.ผักไห่	Phak Hai								0.0		
38.อ.บางปะอิน	Bang Pa-in		98.7						98.7		
39.จ.นครนายก	Nakhon Nayok				2.9		3.4		6.3	146.3	- 257.7
40.อ.ปากพลี	Pak Phli								0.0		
41.อ.บ้านนา	Ban Na		55.7			7.1	33.6		96.4		

สถานีฝน	Station	วันที่และจำนวนน้ำฝนเป็นมิลลิเมตร Date and amount of rainfall in m.m. พฤษภาคม May							ฝนรวม มม. Total m.m.	ฝนตั้งแต่ 1 ม.ค. Accumulative rain-fall Since Jan. 1	
		18	19	20	21	22	23	24		ฝนจริง Actual	สูง(+)ต่ำ(-) กว่าปกติ Above(+) Below(-) Normal
42.จ.ปราจีนบุรี	Prachinburi*		0.9	36.9	0.6	17.2	3.6	9.2	62.4	[illegible]	- 82.5
43.อ.บ้านสร้าง	Ban Sang			1.1	8.9	6.2	22.5		38.7		
44.อ.ศรีมหาโพธิ์	Si Maha Pho		T		0.8	21.3	58.3		80.4		
45.อ.กบินทร์บุรี	Kabinburi		2.1			0.8	20.5		23.4		
46.อ.วัฒนานคร	Watthana Nakhon		16.0			19.2	12.1		48.3		
47.อ.อรัญประเทศ	Aranyaprathet*		T		1.3	16.1	2.3	5.6	25.3	350.4	- 25.7
48.จ.ปทุมธานี	Pathum Thani		3.8		1.4				5.2	298.5	- 100.6
49.อ.ธัญบุรี	Thanyaburi				46.4				4[illegible].4		
50.จ.นนทบุรี	Nonthaburi					82.8	44.1		126.3		
51.อ.บางบัวทอง	Bang Bua Thong				4.5	37.8	52.4		94.7		
52.จ.กาญจนบุรี	Kanchanaburi*			T	11.9	4.1	6.0	0.1	22.1	244.8	- 62.4
53.อ.ท่าม่วง	Tha Muang		13.0		5.5				18.5		
54.จ.นครปฐม	Nakhon Pathom	..	..	..	..	..	..	..	..		
55.อ.นครชัยศรี	Nakhon Chai Si				62.8				62.8		
56.จ.ธนบุรี	Thonburi		10.9	52.3	18.0	12.5			93.7		
57.จ.พระนคร	Bangkok*	27.3	4.5	5.1	70.9	4.9	8.9	55.0	176.6	633.1	+ 273.3
58.สนามบินดอนเมือง	Don Muang*		2.2		4.9	5.4	10.3	5.6	28.4	382.[illegible]	+ 50.5
59.อ.บางเขน	Bang Khen	T	16.9	13.6	12.3	8.5	9.5	6.0	67.8		
60.อ.มีนบุรี	Minburi	30.4				55.2			85.6		
61.อ.ลาดกระบัง	Lat Krabang				18.9	15.7			34.6		
62.อุตุฯบางนา	Bang Na*			2.7	3.2	2.5	2.3	3.8	14.5		
63.จ.ฉะเชิงเทรา	Chachoengsao				5.6				5.6	213.7	- 44.3
64.จ.ราชบุรี	Ratburi		46.8	37.2	56.4				140.4	299.4	+ 95.6
65.อ.บ้านโป่ง	Ban Pong				38.3	6.3	4.5		47.1		
66.อ.ปากท่อ	Pak Tho	9.1		26.5	47.1		29.0		171.7		
67.อ.โพธาราม	Photharam		11.9		26.9		39.5		78.3		
68.จ.สมุทรสงคราม	Samut Songkhram	..	..	..	..	..	..	..	..		
69.อ.อัมพวา	Amphawa		9.9	21.7	11.8	3.7	78.2		125.3		
70.อ.บางคนที	Bang Khonthi	2.1	31.9	21.6	10.2				65.8		
71.จ.สมุทรสาคร	Samut Sakhon	13.2		6.4	22.1	78.2	23.4		143.3	396.5	+ 73.3
72.จ.สมุทรปราการ	Samut Prakan			11.6		10.5	7.7		29.8	294.8	- 49.9
73.อ.บางพลี	Bang Phli				27.5	9.6	1.0		38.1		
74.อ.พระประแดง	Phrapradaeng					52.6			52.6		
75.บางปู	Bang Pu	..	..	..	..	..	..	..	..		
76.ปัมพระจุลา	Pom Phrachun*		T	6.3		47.1	T		53.4		
ชายฝั่งตะวันออก	**Gulf of Thailand East Coast**										
1.จ.ชลบุรี	Chonburi*	21.3				2.5	2.0	20.8	46.6	296.5	- 74.1
2.อ.พนัสนิคม	Phanat Nikhom					8.3	9.4		17.7		

สถานีฝน	Station	วันที่และจำนวนน้ำฝนเป็นมิลลิเมตร Date and amount of rainfall in m. m. พฤษภาคม May							ฝนรวม มม. Total m. m.	ฝนรวมตั้งแต่ 1 ม.ค. Accumulative rain-fall Since Jan. 1	
		18	19	20	21	22	23	24		ฝนจริง Actual	สูง(+)ต่ำ(-) กว่าปกติ Above(+) Below(-) Normal
3.อ.บ้านบึง	Ban Bung								0.0		
4.อ.พานทอง	Phan Thong								0.0		
5.อ.ศรีราชา	Si Racha				33.4	65.3			98.7		
6.อ.สีชัง	Si Chang*			37.8	9.2	7.5	T	22.5	77.0		
7.อ.สัตหีบ	Sattahip*			6.5		5.4	13.3		25.2	412.1	+ 19.3
8.จ.ระยอง	Rayong*	6.0				4.4	22.8	2.0	35.2		
9.อ.บ้านค่าย	Ban Khai	96.4							96.4		
10.อ.แกลง	Klaeng	20.9			9.6	1.3			22.3		
11.จ.จันทบุรี	Chanthaburi*	16.4	2.0	56.6	33.8	32.6	5.4	85.0	231.8	538.6	- 76.2
12.อ.โป่งน้ำร้อน	Pong Namron	..	..	..	..	..	..	..	..		
13.อ.ท่าใหม่	Tha Mai	17.2		88.8	4.2	28.2	98.9		237.3		
14.อ.มะขาม	Makham	23.3	8.0	43.8	20.2		25.8		121.1		
15.จ.ตราด	Trat	31.9	40.6	113.9	11.2				197.6	777.8	+ 52.3
16.อ.เขาสมิง	Khao Saming	9.1	12.5						21.6		
17.อ.แหลมงอบ	Laem Ngop	68.6	8.8	96.3	0.4				174.1		
18.อ.คลองใหญ่	Khlong Yai*	53.1	19.6	43.6	13.0	11.8	67.2	57.3	265.6	633.6	- 127.4
อ่าวไทยฝั่งตะวันตก	Gulf of Thailand West Coast										
1.จ.เพชรบุรี	Phetburi		12.7		11.5	16.7			40.9	173.2	+ 11.0
2.อ.บ้านแหลม	Ban Laem	3.5	4.3	30.9			87.0		125.7		
3.จ.ประจวบคีรีขันธ์	Prachuap Khirikhan*		11.6				T	4.8	16.4	368.9	+ 30.8
4.อ.หัวหิน	Hua Hin*	18.9	3.0	T	T	0.2	20.0	0.8	42.9	260.4	+ 17.2
5.จ.ชุมพร	Chumphon*	0.7	4.0	1.9	0.7	4.3	5.7	29.8	47.1	514.0	- 78.1
6.อ.ท่าแซะ	Tha Sae	2.3		7.0					9.3		
7.อ.สวี	Sawi			19.5		7.5	5.3		32.3		
8.อ.หลังสวน	Lang Suan		24.0						24.0		
9.จ.สุราษฎร์ธานี	Bandon*	T	7.0	0.3	1.7	0.3	0.1	2.0	11.4	196.3	- 164.1
10.อ.ไชยา	Chaiya		4.3						4.3		
11.อ.บ้านนาสาร	Ban Nasan								0.0		
12.จ.นครศรีธรรมราช	Nakhon Si Thammarat*	T	2.5	1.2	9.9	1.9	0.7	2.3	18.5	677.2	- 107.2
13.อ.สิชล	Sichon	..	..	..	..	..	..	..	..		
14.อ.ฉวาง	Chawang	39.2					50.5		89.7		
15.อ.ร่อนพิบูลย์	Ron Phibun			32.5		32.5			65.0		
16.อ.ทุ่งสง	Thung Song	0.2	3.5	7.7	17.0		4.8		33.2		
17.อ.ปากพนัง	Pak Phanang		1.7	0.4	89.1		0.2		91.4		
18.จ.พัทลุง	Phatthalung		2.9	2.2		5.4	5.4		15.9	471.3	- 46.6
19.อ.เขาไชยสน	Khao Chai Son	4.5	11.9	13.8	9.6	7.7	4.9		52.4		
20.จ.สงขลา	Songkhla*	1.7	6.8	T	0.3	T	1.1	7.2	17.1	479.0	+ 81.9
21.อ.รัตภูมิ	Rattaphum	7.5			3.6				11.1		

สถานีฝน	Station	วันที่และจำนวนน้ำฝนเป็นมิลลิเมตร Date and amount of rainfall in m.m. พฤษภาคม May							ฝนรวม มม. Total m.m.	ฝนรวมตั้งแต่ 1 ม.ค. Accumulative rain-fall Since Jan. 1	
		18	19	20	21	22	23	24		ฝนจริง Actual	สูง(+)ต่ำ(-) กว่าปกติ Above(+) Below(-) Normal
22.อ.หาดใหญ่	Hat Yai		10.1	2.9	0.5	7.3	7.6		28.4		
23.อ.สะเดา	Sadao		53.6						53.6		
24.จ.ปัตตานี	Pattani	T	4.0	3.2	5.9		4.0	7.1	24.2	338.3	+ 101.5
25.อ.หนองจิก	Nong Chik								0.0		
26.อ.ยะหริ่ง	Yaring		2.4						2.4		
27.อ.ปะนาเระ	Panare	4.6	0.9						5.7		
28.จ.ยะลา	Yala		11.0						11.0		
29.จ.นราธิวาส	Narathiwat*	8.3	T	T	3.5		0.7		12.5	572.4	- 218.4
30.อ.ตากใบ	Tak Bai								0.0		
31.อ.ยี่งอ	Yi Ngo								0.0		
<u>ภาคใต้ฝั่งตะวันตก</u>	<u>Southern Part West Coast</u>										
1.จ.ระนอง	Ranong*	75.2	49.3	18.3	2.3	43.7	15.3	19.5	224.6	709.7	- 116.9
2.อ.กระบุรี	Kraburi	24.2	36.6	11.4	9.6				81.8		
3.จ.พังงา	Phang Nga		32.5	45.2	51.4	84.4			213.5	723.9	+ 93.1
4.อ.ตะกั่วป่า	Takua Pa	28.6	23.5	71.5	48.6				172.2		
5.อ.ตะกั่วทุ่ง	Takua Thung		58.7	85.3		214.2			358.2		
6.อ.ท้ายเหมือง	Thai Muang	4.3	28.4	23.8					56.5		
7.จ.ภูเก็ต	Phuket*	..	..	..	..	..	..	..	..		
8.สนามบินภูเก็ต	Phuket Airport*	10.3	19.1	17.8	3.5	20.7	209.4	12.3	293.1	676.7	+ 137.2
9.จ.กระบี่	Krabi		30.1	10.9	40.6				81.6		
10.อ.คลองท่อม	Khlong Thom		6.8	19.3	67.1				93.2		
11.สนามบินตรัง	Trang Airport*	2.2	18.9	19.2	37.4	82.0	78.3	21.5	259.7	540.2	+ 14.4
12.อ.ปะเหลียน	Pa Lian	17.2	49.8	7.6	13.0				87.6		
13.อ.สิเกา	Si Kao	3.1	58.3	52.3	94.0	74.7	87.2		369.6		
14.อ.ย่านตาขาว	Yan Ta Khao		38.8	23.8	34.8	51.1	55.8		204.3		
15.จ.สตูล	Satun	..	..	..	..	..	..	..	..		
16.อ.ละงู	La Ngu	10.8	14.5	12.5	18.0				56.8		

<u>หมายเหตุ</u> ช่องว่าง = ไม่มีฝน

* = สถานีตรวจอากาศ

T = ฝนเล็กน้อยวัดไม่ได้

.. = ไม่มีรายงาน

<u>Remark</u> Blank = No rain

* = Synoptic Station

T = Trace

.. = No report

อุณหภูมิสูงสุดและต่ำสุดประจำวันที่ ๑๘ มิถุนายน ๒๔๗๗

Daily Max. and Min. Temperature May 18 - 24, 1964

สถานี	Station	อุณหภูมิสูงสุดและต่ำสุดเป็นองศา ซ. Max. and Min. Temperature in degree C.							สูงสุด เฉลี่ย ต่ำสุด Average Max. Min.	เฉลี่ยใน สัปดาห์ Weekly Mean	ค่าปกติ ประจำเดือน Monthly Normal
		18	19	20	21	22	23	24			
ภาคเหนือ	Northern Part										
เชียงราย	Chiangrai	33.0 22.0	34.2 20.9	35.1 ..	32.0 22.9	31.6 23.2	34.0 22.7	35.2 20.6	33.6 22.1	27.9	27.9
แม่ฮ่องสอน	Mae Hongson	31.0 24.8	33.9 23.9	.. 24.0	36.0 23.7	34.0 24.3	32.3 24.7	35.2 23.9	33.7 24.2	29.0	29.5
ปาย	Pai	.. ..	.. ..	.. ..	.. ..	.. ..	.. ..	.. ..	.. ..	..	..
ขุนยวม	Khun Yuam	.. ..	.. ..	.. ..	.. ..	.. ..	.. ..	.. ..	.. ..	..	..
แม่สะเรียง	Mae Sariang	34.2 23.5	35.4 24.7	34.6 22.8	36.0 23.7	34.2 24.0	.. 24.1	29.9 23.8	34.2 23.9	29.1	29.5
เชียงใหม่	Chiangmai	30.8 23.4	33.8 22.9	34.5 21.5	38.5 23.3	32.5 23.2	.. 23.1	33.3 23.1	33.9 22.9	28.4	28.6
ฝาง	Fang	.. 22.5	.. ..	.. ..	37.2 ..	.. 21.2	.. ..	.. ..	.. ..		..
ลำปาง	Lampang	35.8 24.3	35.3 23.9	36.4 24.1	35.4 24.9	30.9 24.7	35.9 23.7	34.7 23.4	34.7 24.4	29.6	29.1
น่าน	Nan	33.6 25.0	33.9 22.6	35.1 23.1	35.1 23.9	.. 23.4	36.4 24.1	.. 23.8	34.8 23.7	29.3	29.1
แพร่	Phrae	35.6 23.1	35.7 21.7	35.8 21.4	34.7 21.4	33.9 21.0	35.5 23.6	33.8 21.1	35.0 21.9	28.5	29.4
อุตรดิตถ์	Uttaradit	35.7 25.9	35.8 23.5	35.7 24.5	35.8 23.6	34.8 24.2	36.4 24.9	33.1 24.9	35.3 24.5	29.9	30.3
ตาก	Tak	33.5 26.8	35.0 26.8	37.0 26.8	36.0 26.8	33.7 24.5	34.6 23.0	34.0 24.3	34.8 25.6	30.2	30.3
เขื่อนภูมิพล	Bhumibol Dam	.. ..	.. ..	.. ..	36.4 ..	.. 24.5	.. ..	..	..	..	..
แม่สอด	Mae Sot	31.8 24.2	31.4 23.8	.. 24.6	33.3 24.5	34.1 25.3	.. 24.2	32.3 24.4	32.6 24.4	28.5	28.9
พิษณุโลก	Phitsanulok	36.1 26.0	35.6 24.7	37.2 24.7	36.0 25.5	34.5 25.2	34.5 24.3	33.1 24.2	35.3 24.9	30.1	30.0
เพชรบูรณ์	Phetchabun	34.4 23.9	34.0 23.7	35.0 23.5	34.3 24.0	32.5 23.6	34.7 24.4	31.7 23.0	33.8 23.7	28.8	28.4
ภาคตะวันออกเฉียงเหนือ	Northeastern Part										
เลย	Loei	35.0 23.1	33.7 22.4	33.2 23.4	33.8 24.0	31.7 22.1	34.1 22.7	27.5 22.8	32.7 22.9	27.8	28.6
อุดรธานี	Udon Thani	35.5 23.7	35.3 24.5	31.3 24.7	35.0 24.3	33.4 23.2	34.8 25.0	31.8 23.8	33.9 24.2	29.1	29.3
นครพนม	Nakhon Phanom	32.6 24.0	34.0 23.9	34.5 25.0	35.0 25.0	29.0 23.8	36.4 23.1	33.7 23.3	33.6 24.0	28.8	28.6
มุกดาหาร	Mukdahan	34.2 22.4	34.2 24.0	34.0 25.5	33.8 26.5	34.4 23.6	34.6 24.7	32.7 22.6	34.0 23.9	29.0	29.3
สกลนคร	Sakon Nakhon	36.2 26.5	34.3 24.8	36.3 23.8	.. 24.4	34.3 23.0	33.7 23.6	31.8 23.3	34.4 24.2	29.3	28.8
ขอนแก่น	Khon Kaen	34.4 25.8	35.1 24.2	33.3 23.5	34.4 24.8	32.0 21.7	33.2 25.0	29.4 23.7	33.1 24.1	28.6	29.8
ร้อยเอ็ด	Roi Et	31.5 25.2	32.2 24.5	34.0 24.7	33.6 25.5	33.5 23.7	34.0 25.0	30.2 24.1	32.7 24.7	28.7	29.6
ชัยภูมิ	Chaiyaphum	33.9 25.2	34.1 24.4	33.6 24.0	32.1 24.1	31.2 24.6	31.2 24.8	30.6 24.1	32.4 24.5	28.5	..
อุบลราชธานี	Ubon Ratchathani	33.6 22.1	32.4 24.1	34.8 24.9	30.5 22.4	32.9 25.6	33.7 25.0	28.5 23.5	32.3 23.4	27.9	29.1
สุรินทร์	Surin	33.7 24.0	32.7 23.8	33.9 23.3	30.1 24.4	32.2 22.1	32.1 22.3	32.0 22.4	32.4 23.3	27.8	29.7
นครราชสีมา	Nakhon Ratchasima	33.4 24.1	34.3 23.9	34.5 25.5	34.6 24.3	31.7 24.4	30.6 22.7	31.4 24.1	32.9 24.1	28.5	29.2

สถานี	Station	อุณหภูมิสูงสุดและต่ำสุดเป็นองศา ซ. Max. and Min. Temperature in degree C.							สูงสุดเฉลี่ย ต่ำสุดเฉลี่ย Average Max. Min.	เฉลี่ยในสัปดาห์ Weekly Mean	ค่าปกติประจำเดือน Monthly Normal
		18	19	20	21	22	23	24			
ภาคกลาง	**Central Part**										
นครสวรรค์	Nakhon Sawan	37.2 25.1	35.5 24.0	36.4 24.7	36.3 24.7	34.3 24.9	32.3 25.2	33.9 24.6	35.1 24.7	29.9	30.4
ลพบุรี	Lopburi	34.8 24.4	35.1 24.1	35.4 23.6	36.0 25.0	24.0	29.7 23.0	31.8 23.7	33.8 24.0	28.9	29.9
สุพรรณบุรี	Suphanburi	34.9 25.6	35.0 24.1	35.6 24.9	35.1 25.0	32.4 24.2	31.7 24.3	32.5 25.2	33.9 24.8	29.4	30.3
กาญจนบุรี	Kanchanaburi	33.2 24.2	33.7 24.5	35.1 24.8	34.8 25.9	33.5 24.7	31.2 24.4	32.4 24.5	33.4 24.7	29.1	30.4
ปราจีณบุรี	Prachinburi	35.5 25.8	35.3 ..	34.9 23.2	34.8 24.5	30.6 25.2	24.0	32.8 23.7	34.3 24.4	29.4	29.4
อรัญประเทศ	Aranyaprathet	34.3 24.5	34.1 24.5	34.3 24.7	34.4 25.1	33.5 24.0	33.0 24.1	31.2 24.0	33.5 24.4	29.0	29.5
พระนคร	Bangkok	33.8 25.5	33.1 24.2	34.0 24.4	34.7 24.6	33.0 23.8	31.8 24.6	32.5 25.0	33.3 24.6	29.0	29.7
ดอนเมือง	Don Muang	34.2 26.3	34.3 25.6	34.8 25.0	35.7 25.8	32.9 25.0	32.0 25.6	33.2 25.5	33.9 25.5	29.7	29.7
ป้อมพระจุลฯ	Pom Phrachun	33.5 25.4	32.7 24.4	33.6 24.9	34.0 24.8	32.5 24.7	31.4 23.8	30.0 24.7	32.5 24.7	28.6	..
อ่าวไทยฝั่งตะวันออก	**Gulf of Thailand, East Coast**										
ชลบุรี	Chonburi	31.4 26.1	32.0 26.0	32.6 26.0	33.1 25.5	32.6 24.8	31.8 25.0	31.5 24.2	32.1 25.4	28.8	29.2
เกาะสีชัง	Ko Sichang	31.8 27.5	32.3 27.8	32.5 27.9	32.9 22.6	32.0 24.4	30.7 25.7	31.1 25.7	31.9 26.0	29.0	..
สัตหีบ	Sattahip	33.9 27.4	33.8 26.2	34.5 27.5	34.0 23.3	34.0 25.9	27.8 24.4	32.6 23.9	32.9 25.5	29.2	29.9
ระยอง	Rayong	31.4 ..	32.2 25.5	32.0 25.3	33.8 24.3	36.0 24.4	24.5	.. ..	33.1 24.9	29.0	..
บ้านเพ	Ban Phe	.. ..	31.7 ..	32.0 24.5	32.2 25.5	32.5 21.0	20.6	.. ..	32.1 22.9	27.5	..
จันทบุรี	Chanthaburi	31.0 24.3	30.2 22.7	31.2 23.3	31.8 22.2	31.5 22.8	30.2 23.7	28.3 24.1	30.6 23.3	27.0	28.4
แหลมงอบ	Laem Ngop	27.6 ..	30.0 23.0	24.6	31.3 ..	23.0	..	..	..		..
คลองใหญ่	Khlong Yai	27.2 24.3	31.4 23.1	30.0 24.3	.. 23.0	30.6 24.0	30.6 23.3	29.0 23.6	29.8 23.7	26.8	28.1
อ่าวไทยฝั่งตะวันตก	**Gulf of Thailand, West Coast**										
หัวหิน	Hua Hin	32.8 24.2	33.1 24.5	32.8 24.2	32.6 24.6	32.0 24.8	31.7 24.8	32.0 24.3	32.4 24.5	28.5	28.9
ประจวบคีรีขันธ์	Prachuap Khirikhan	33.1 24.4	34.2 25.5	34.5 24.2	35.9 25.7	34.2 25.1	33.7 25.2	30.6 24.8	33.7 25.0	29.4	28.8
ชุมพร	Chumphon	28.1 24.5	30.0 24.3	31.6 23.5	32.7 23.9	31.8 24.4	29.0 24.4	29.0 24.3	30.3 24.2	27.3	28.2
สุราษฎร์ธานี	Bandon	30.4 24.0	33.7 24.4	30.6 23.5	32.9 23.7	33.5 23.4	31.3 23.9	33.1 23.5	32.2 23.7	28.0	28.7
นครศรีธรรมราช	Nakhon Si Thammarat	32.0 24.2	31.2 24.4	30.3 24.2	33.8 24.3	32.8 24.3	29.8 24.1	33.0 24.3	31.8 24.3	28.1	28.5
สงขลา	SongKhla	31.9 23.6	32.5 23.0	30.6 24.5	30.6 25.0	33.4 23.0	30.0 26.3	31.8 24.4	31.5 24.3	27.9	28.9
นราธิวาส	Narathiwat	32.5 23.0	33.4 23.9	31.5 24.5	32.3 24.5	34.7 23.1	33.3 25.0	34.4 25.1	33.2 24.2	28.7	27.9
ภาคใต้ฝั่งตะวันตก	**Southern Part, West Coast**										
ระนอง	Ranong	27.2 23.2	29.5 24.0	29.6 23.1	31.5 23.5	31.6 23.6	27.4 23.6	28.1 24.2	29.3 23.6	26.5	27.4
ภูเก็ต	Phuket	29.0 23.4	30.5 24.5	29.5 24.3	30.9 24.0	31.0 ..	27.8 25.0	30.2 25.1	29.8 24.4	27.1	27.7
ตรัง	Trang	30.5 22.9	32.0 23.2	30.5 22.6	27.2 23.8	29.0 22.8	25.1 23.0	30.6 23.3	29.3 23.1	26.2	28.2

แก้ไขเพิ่มเติมรายงานอากาศประจำสัปดาห์ฉบับที่ ๒๐/๒๕๐๗ เนื่องจากได้รับรายงานภายหลัง

Correction in Weekly Weather Report No.20/1964 for late report rainfall data

สถานีฝน	Station	วันที่และจำนวนน้ำฝนเป็นมิลลิเมตร Date and amount of rainfall in m.m. พฤษภาคม May				ฝนรวม ม.ม. Total m.m.	ฝนรวมตั้งแต่ 1 ม.ค. Accumulative rain-fall Since Jan.1	
		14	15	16	17		ฝนจริง Actual	สูง(+)ต่ำ(-)กว่าปกติ Above(+) Below(-) Normal
ภาคเหนือ	**Northern Part**							
๖.อ.เทิง	Thoeng				6.3	108.9		
๙.อ.พาน	Phan				8.4	45.4		
๒๐.อ.ดอยสะเก็ด	Doi Saket				1.1	58.2		
๒๖.อ.สันทราย	San Sai				0.4	36.5		
๓๘.อ.นาน้อย	Na Noi				14.8	14.8		
๔๐.อ.น้ำปาด	Nam Pat			29.1	12.2	43.3		
๔๖.อ.ตะพานหิน	Taphanhin				10.4	29.2		
ภาคตะวันออกเฉียงเหนือ	**Northeastern Part**							
10 ๑๐.อ.บ้านผือ	Ban Phu			14.1		35.1		
29 ๒๙.อ.ภูเวียง	Phu Wiang				6.1	6.1		
35 ๓๕.อ.พยัคฆภูมิพิสัย	Phayakkhanhum Phisai			3.7		99.7		
40 ๔๐.อ.กันทรวิชัย	Kanthara Wichai				14.5	20.9		
47 ๔๗.อ.เกษตรวิสัย	Kaset Wisai			24.9		30.6		
53 ๕๓.อ.โชคชัย	Chok Chai				3.0	21.7		
54 ๕๔.อ.ด่านขุนทด	Dan khunthot				4.1	63.5		
55 ๕๕.อ.ครบุรี	Khonburi				1.6	107.4		
61 ๖๑.อ.พุทไธสง	Phut Thai Song				1.0	96.2		
68 ๖๘.อ.ปราสาท	Prasat				3.1	59.9		
77 ๗๗.อ.เขมราฐ	Khemmarat				8.5	17.2		
79 ๗๙.อ.อำนาจเจริญ	Amnat Charoen				9.0	87.0		
80 ๘๐.อ.ยะโสธร	Yasothon				5.5	78.7		
83 ๘๓.อ.เขื่องใน	Khuang Nai				42.0	68.8		
84 ๘๔.อ.โขงเจียม	Khong Chiam				51.0	51.0		
85 ๘๕.อ.พิบูลมังสาหาร	Phibun Mangsahan				85.0	85.0		
86 ๘๖.อ.เดชอุดม	Det Udom				8.2	81.6		

สถานีฝน	Station	วันที่และจำนวนน้ำฝนเป็นมิลลิเมตร Date and amount of rainfall in m.m. พฤษภาคม May				ฝนรวม มม. Total m.m.	ฝนรวมตั้งแต่ 1 ม.ค. Accumulative rainfall Since Jan.1	
		14	15	16	17		ฝนจริง Actual	สูง(+)ต่ำ(-) กว่าปกติ Above(+) Below(-) Normal
ภาคกลาง	Central Part							
๑๑.อ.วัดสิงห์	Wat Sing			5.7	6.9	121.4		
๑๔.อ.บางระจัน	Bangrachan				3.7	52.2		
๒๔.จ.อ่างทอง	Ang Thong				7.3	25.7	167.5	- 39.6
๒๕.อ.โพธิ์ทอง	Pho Thong			4.4	0.6	100.0		
๓๕.อ.เสนา	Sena			3.9		12.2		
๓๖.อ.ท่าเรือ	Tha Rua				1.9	59.5		
๔๖.อ.วัฒนานคร	Watthana Nakhon				23.7	49.4		
๕๓.อ.ท่าม่วง	Tha Muang				39.0	55.5		
๖๓.จ.ฉะเชิงเทรา	Chachoengsao				7.3	54.6	214.1	- 20.6
อ่าวไทยฝั่งตะวันออก	Gulf of Thailand East Coast							
๑๐.อ.แกลง	Klaeng				21.2	53.5		
๑๕.จ.ตราด	Trat				39.0	111.2	580.2	- 54.4
๑๖.อ.เขาสมิง	Khao Saming				15.4	42.1		
อ่าวไทยฝั่งตะวันตก	Gulf of Thailand West Coast							
๖.อ.ท่าแซะ	Tha Sae			1.1		47.1		
๑๐.อ.ไชยา	Chaiya			42.5		77.5		
๑๑.อ.บ้านนาสาร	Ban Nasan				3.4	110.1		
๑๔.อ.ฉวาง	Chawang				53.5	121.1		
๑๗.อ.ปากพนัง	Pak Phanang				10.0	20.2		
๑๘.จ.พัทลุง	Phatthalung			12.9	10.7	54.2	455.4	- 45.2
๑๙.อ.เขาไชยสน	Khao Chai Son			11.2	11.2	41.9		
๒๑.อ.รัตภูมิ	Rattaphum				22.3	22.3		
๒๒.อ.หาดใหญ่	Hat Yai			7.2	27.3	70.3		
๒๓.อ.สะเดา	Sadao				23.7	23.7		
๒๔.จ.ปัตตานี	Pattani				55.2	150.0	314.1	+ 96.3
๒๕.อ.หนองจิก	Nong Chik				59.0	128.5		
๒๖.อ.ยะหริ่ง	Yaring				30.2	40.2		
๒๗.จ.ยะลา	Yala				7.1	58.7		

สถานีฝน	Station	วันที่และจำนวนน้ำฝนเป็นมิลลิเมตร Date and amount of rainfall in m.m. พฤษภาคม May				ฝนรวม ม.ม. Total m.m.	ฝนรวมตั้งแต่ 1 ม.ค. Accumulative rain-fall Since Jan.1	
		14	15	16	17		ฝนจริง Actual	สูง(+)ต่ำ(-) กว่าปกติ Above(+) Below(-) Normal
๓๐.อ.ตากใบ	Tak Bai				22.3	42.6		
๓๑.อ.ยี่งอ	Yi Ngo				27.4	55.5		
<u>ภาคใต้ฝั่งทะวันตก</u>	<u>Southern Part West Coast</u>							
๖.อ.กระบุรี	Kraburi				29.1	29.1		
๗.จ.พังงา	Phang Nga				42.3	94.0	510.4	- 81.4
๘.อ.ตะกั่วป่า	Takua Pa			167.2	158.9	361.5		
๙.อ.ตะกั่วทุ่ง	Takua Thung				22.2	40.8		
๖.อ.ท้ายเหมือง	Thai Muang				82.1	113.3		
๙.จ.กระบี่	Krabi				20.7	20.7		
๑๐.อ.คลองท่อม	Khlong Thom			12.5	15.2	30.0		
๑๑.อ.ลิเกา	Si Kao				23.3	67.9		
๑๒.อ.ย่านตาขาว	Yan Ta Khao				39.2	60.2		
๑๖.อ.ละงู	La Ngu				21.3	24.0		

พิมพ์ที่โรงพิมพ์ กรมอุตุนิยมวิทยา บางกะปิ พระนคร

กรมอุตุนิยมวิทยา เจ้าของ

มนวาโท ธำรง กิติสิน ผู้พิมพ์ผู้โฆษณา ๒๕๐๑

Thailand. Met. Dept.

LIBRARY
JUN 1 8 1964
WEATHER BUREAU

กรมอุตุนิยมวิทยา สำนักนายกรัฐมนตรี

รายงานอากาศประจำสัปดาห์ ระหว่างวันที่ ๒๕ ถึง ๓๑ พฤษภาคม ๒๕๐๗

และ

การคาดหมายลักษณะอากาศ ระหว่างวันที่ ๑ ถึง ๗ มิถุนายน ๒๕๐๗

ฉบับที่ ๒๒ / ๒๕๐๗

พลเรือโท สนิธ เวสารัชชนันท์

อธิบดีกรมอุตุนิยมวิทยา

METEOROLOGICAL DEPARTMENT

OFFICE OF THE PRIME MINISTER

BANGKOK THAILAND

WEEKLY WEATHER REPORT

DURING THE PERIOD MAY 25 — 31, 1964

AND

WEATHER OUTLOOK

DURING JUNE 1 — 7, 1964

No. 22 / 1964

Sanit Vesa — rajananda

Vice Admiral, Director General

การคาดหมายลักษณะอากาศใน ๗ วันข้างหน้า
ตั้งแต่วันที่ ๑ – ๗ มิถุนายน ๒๕๐๗

ลักษณะทั่วไป

คาดว่าร่องมรสุมจะพาดอยู่ทางตอนเหนือสุดของประเทศไทย มรสุมตะวันตกเฉียงใต้จะมีกำลังแรงพอประมาณทั่วประเทศไทย

ภาคเหนือ ภาคตะวันออกเฉียงเหนือ	คาดว่าจะมีฝนเล็กน้อยถึงปานกลางเป็นแห่ง ๆ ตลอดสัปดาห์นี้
ภาคกลาง อ่าวไทย ฝั่งตะวันออก	คาดว่าอากาศโปร่งเกือบทั่วไปตลอดสัปดาห์ แต่ในตอนเย็นและค่ำจะมีฝนหรือฝนฟ้าคะนองเป็นบางแห่ง
อ่าวไทย ฝั่งตะวันตก	คาดว่าจะมีฝนเล็กน้อยเป็นบางแห่งตลอดสัปดาห์
ภาคใต้ ฝั่งตะวันตก	คาดว่าจะมีฝนเล็กน้อยถึงปานกลางเกือบทั่วไปตลอดสัปดาห์
พระนคร และ ธนบุรี	คาดว่าตลอดสัปดาห์ อากาศโปร่งเป็นส่วนมาก แต่จะมีฝนหรือฝนฟ้าคะนองในตอนเย็นและค่ำ

กรมอุตุนิยมวิทยา

๑ / ๖ / ๒๕๐๗

Weather Outlook for the next seven days

From June 1 – 7, 1964

General Situation

The monsoon trough is expected to lie over the extreme north of Thailand. Moderate southwest monsoon prevails over the whole country.

Northern Part: Northeastern Part:	Light to moderate scattered rains throughout the week.
Central Part: Gulf of Thailand, East Coast:	Mainly fair weather throughout the week except for isolated showers or thundershowers in the evening.
Gulf of Thailand, West Coast:	Light isolated showers throughout the week.
Southern Thailand, West Coast:	Almost widespread light to moderate rains throughout the week.
Bangkok and Thonburi:	Generally fair weather during the week except for local showers or thundershowers in the evening.

Meteorological Department
1 / 6 / 1964

สรุปลักษณะอากาศทั่วไปในรอบสัปดาห์
ระหว่างวันที่ ๒๕-๓๑ พฤษภาคม ๒๕๐๗

๑. ในระหว่างครึ่งแรกของสัปดาห์ ร่องมรสุมซึ่งมีกำลังแรงได้พาดผ่านภาคกลางของประเทศไทย แต่ในตอนครึ่งหลังของสัปดาห์ร่องมรสุมได้เลื่อนไปทางเหนือและอ่อนกำลังลงโดยพาดผ่านภาคเหนือและภาคตะวันออกเฉียงเหนือของประเทศไทย

๒. ดีเปรสชั่นได้ก่อตัวขึ้นในทะเลจีนใต้ในตอนต้นสัปดาห์ และได้ทวีกำลังแรงขึ้นเป็นไต้ฝุ่น "ไวโอล่า" แล้วเคลื่อนตัวไปทางตะวันตกเฉียงเหนือเข้าสู่ฝั่งจีนใต้ และได้สลายตัวไปทางตะวันตกเฉียงเหนือของอ่าวฮ่องกงเมื่อตอนปลายสัปดาห์

๓. มีฝนมากทั่วไปในภาคเหนือ และภาคตะวันออกเฉียงเหนือเกือบตลอดสัปดาห์ เว้นแต่ฝนได้ลดน้อยลงบ้างในตอนปลายสัปดาห์ ในภาคกลางและบริเวณฝั่งตะวันออกของอ่าวไทยปรากฏว่าฝนยังคงตกอยู่ในตอนต้นสัปดาห์ แต่ในตอนกลางและปลายสัปดาห์อากาศดีขึ้นโดยมีฝนเล็กน้อยเป็นบางแห่ง ส่วนในภาคใต้นั้นยังคงมีฝนเกือบทั่วไปตลอดสัปดาห์โดยเฉพาะในบริเวณฝั่งตะวันตกของภาค

กรมอุตุนิยมวิทยา

๑ / ๖ / ๒๕๐๗

General Situation

Period May 25 - 31 , 1964

1. The active monsoon trough lied across the Central Thailand in the first half of the week then it shifted northwards lying across the Northern and Northeastern parts of Thailand and weakening in the latter half of the week.

2. A depression was formed in the South China Sea at the beginning of the week and intensifying into the typhoon "Viola" moving northwestwards slowly to the South China Coast and filled up in the vicinity northwest of Hongkong at the end of the week.

3. Substantial rains still widespread over the Northern and Northeastern parts almost throughout the week except for less rains occurred at the end of the week. Copious rains also distributed in the Central part and the East Coast of the Gulf of Thailand in the first period of the week then improving condition with isolated falls occurred in the middle and end periods of the week. Almost widespread rains still occurred in the Southern Thailand throughout the week especially in the west coast of the part.

Meteorological Department
1 / 6 / 1964

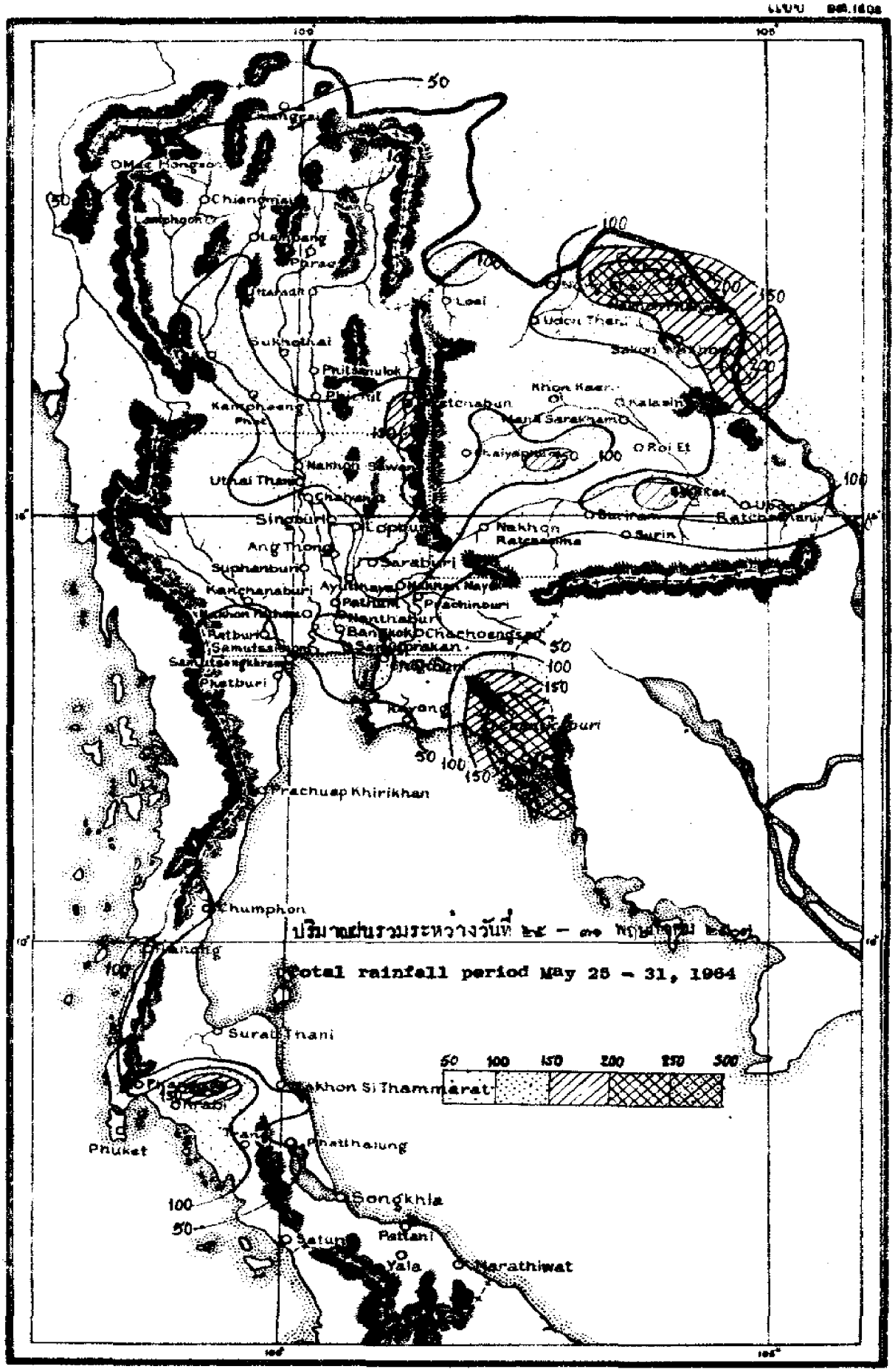

ปริมาณฝนรวมระหว่างวันที่ ๒๕ – ๓๑ พฤษภาคม ๒๕๐๗

Total rainfall period May 25 – 31, 1964

สถานีฝน	Station	วันที่และจำนวนน้ำฝนเป็นมิลลิเมตร Date and amount of rainfall in m.m. พฤษภาคม May							ฝนรวม มม. Total m.m.	ฝนรวมตั้งแต่ 1 ม.ค. Accumulative rain-fall Since Jan 1	
		25	26	27	28	29	30	31		ฝนจริง Actual	สูง(+)ต่ำ(-) กว่าปกติ Above(+) Below(-) Normal
ภาคเหนือ	Northern Part										
1.จ.เชียงราย	Chiangrai*	T	10.1	5.3	3.8	4.7			23.9	178.2	-148.7
2.อ.แม่สาย	Mae Sai				5.3				5.3		
3.อ.เชียงแสน	Chiangsaen		14.4		7.6				22.0		
4.อ.แม่จัน	Mae Chan		6.4						6.4		
5.อ.เชียงของ	Chiangkhong		22.5						22.5		
6.อ.เทิง	Thoeng	6.4	38.0	42.4					86.8		
7.อ.แม่สรวย	Mae Sruai		27.8	7.5		9.8			45.1		
8.อ.เชียงคำ	Chiangkham	11.4	43.7	30.5	11.8				97.4		
9.อ.พาน	Phan		28.9	14.7	10.5				54.1		
10.อ.เวียงป่าเป้า	Wiang Pa Pao	35.2	4.6	25.8	23.2				88.8		
11.อ.พะเยา	Phayao				37.6				37.6		
12.จ.แม่ฮ่องสอน	Mae Hongson*	1.4		9.9	6.6	0.8	T	1.8	20.5	216.7	+ 51.6
13.อ.ปาย	Pai*	..	..	..	..	..	..	..	..		
14.อ.ขุนยวม	Khun Yuam		8.5	5.5	14.0				28.0		
15.อ.แม่สะเรียง	Mae Sariang*	0.8	3.5	7.7	41.7	1.2	2.0	1.8	38.7	249.5	- 96.2
16.จ.เชียงใหม่	Chiangmai*	T	8.2	8.7	9.2	2.3			28.4	210.4	- 69.1
17.อ.ฝาง	Fang	..	..	..	..	..	..	..	..		
18.อ.เชียงดาว	Chiangdao		3.4	6.9	79.2				89.5		
19.อ.แม่แตง	Mae Taeng		24.3	19.2	60.4				103.9		
20.อ.ดอยสะเก็ด	Doi Saket	7.0	8.0	20.0	3.0	14.0			52.0		
21.อ.หางดง	Hang Dong		7.1	25.5	6.2	7.8			46.6		
22.อ.สันทราย	San Sai		1.1	8.9	6.7	13.8			30.5		
23.อ.สันป่าตอง	San Pa Tong		12.1	29.4	5.5	5.7			52.7		
24.อ.สันกำแพง	San Kamphaeng		14.2	10.4	6.3	24.2			55.1		
25.อ.จอมทอง	Chom Thong		22.0	37.5	5.6				65.1		
26.อ.ฮอด	Hot		10.2	20.9					31.1		
27.จ.ลำพูน	Lamphun		28.7	33.3	6.4				68.4		
28.จ.ลำปาง	Lampang*		7.9	20.4	22.9				51.2	228.2	- 70.7
29.อ.แจ้ห่ม	Chae Hom			24.0	15.5				39.5		
30.อ.สบปราบ	Sop Prap		9.2	64.4	32.3	8.9			114.8		
31.อ.เกาะคา	Ko Kha		14.2	31.4	13.0				58.6		
32.อ.เถิน	Thoen		31.1	41.2	10.1				82.4		
33.จ.แพร่	Phrae			4.2	4.5		8.5		17.2		
34.สนามบินแพร่	Phrae Airport*	0.8	2.0	2.4	60.0		25.7		90.7	212.9	+ 23.9
35.อ.สูงเม่น	Sung Men		14.9	1.5	54.7				71.1		
36.จ.น่าน	Nan*	5.3	2.9	1.2	14.2	3.0			26.6	326.3	+ 25.8
37.อ.ทุ่งช้าง	Thung Chang	..	..	..	..	..	..	..	..		

สถานีฝน	Station	วันที่และจำนวนน้ำฝนเป็นมิลลิเมตร Date and amount of rainfall in m. m. พฤษภาคม May							ฝนรวม ม.ม. Total m. m.	ฝนรวมตั้งแต่ 1 ม.ค. Accumulative rain-fall Since Jan.1	
		25	26	27	28	29	30	31		ฝนจริง Actual	สูง(+)ต่ำ(-) กว่าปกติ Above(+) Below(-) Normal
38.อ.นาน้อย	Na Noi	..	..	..	..	..	..	..	..		
39.จ.อุตรดิตถ์	Uttaradit*		T	24.7	12.2	13.4	24.0	0.1	74.4	270.5	-111.5
40.อ.ลับแล	Lap Lae			23.2	35.6	4.1			62.9		
41.อ.น้ำปาด	Nam Pat		2.6			18.5			21.1		
42.จ.ตาก	Tak	3.1	60.4	31.6	5.3	9.2			109.6		
43.สนามบินตาก	Tak Airport*	3.5	41.0	49.3	3.8	17.8		0.3	115.7	362.3	+168.6
44.อ.บ้านตาก	Ban Tak		58.7	115.5	5.9	4.8	7.0		191.9		
45.อ.แม่สอด	Mae Sot*	0.2	1.8	25.7	20.0	5.6	2.4		55.7	203.6	+ 2.3
46.เขื่อนภูมิพล	Bhumibol Dam*	..	..	..	..	..	..	..	..		
47.จ.สุโขทัย	Sukhothai		22.6	25.6		27.9	14.8		90.9	213.4	-104.9
48.อ.สวรรคโลก	Sawankhalok		21.2	114.5	6.4	6.9	7.2		156.2		
49.อ.กงไกรลาศ	Kongkrailat		34.4	3.9					38.3		
50.จ.พิษณุโลก	Phitsanulok*	11.9	25.6	5.0		4.0	3.0	8.0	57.5	381.8	+ 54.3
51.อ.พรหมพิราม	Phrom Phiram	8.3	25.7	17.4					51.4		
52.อ.วังทอง	Wang Thong	6.4	21.3	19.0					46.7		
53.จ.กำแพงเพชร	Kamphaeng Phet		71.3	8.2		67.1			146.6	330.7	+179.7
54.จ.พิจิตร	Phichit	32.7	51.3	6.5			2.7		93.2	459.3	+199.0
55.อ.บางมูลนาก	Bang Munnak	15.0	74.5	25.5					115.0		
56.อ.ตะพานหิน	Taphanhin	32.5	70.1	33.0					135.7		
57.จ.เพชรบูรณ์	Phetchabun*	0.3	127.1	19.7	6.5		0.2		153.8	348.1	+ 44.6
58.อ.หล่มเก่า	Lom Kao		13.4	20.0	3.4		4.5		41.3		
59.อ.หล่มสัก	Lom Sak		56.7	38.5					95.2		
60.อ.ชนแดน	Chon Daen		24.1		10.2				34.3		
<u>ภาคตะวันออกเฉียงเหนือ</u>	<u>Northeastern Part</u>										
1.จ.เลย	Loei*		24.0	17.7	11.2	1.8	4.0	T	58.7	467.2	+ 69.3
2.อ.ท่าลี่	Tha Li	..	15.1	..	..	..	..	..	..		
3.อ.เชียงคาน	Chiangkhan	4.3	1.9	58.8	26.5	29.2	4.8		120.7		
4.อ.ด่านซ้าย	Dan Sai			42.8	24.5	4.8			72.1		
5.จ.หนองคาย	Nong Khai	11.0	2.4	23.2		41.0	3.6	T	81.2	517.7	+119.2
6.อ.บึงกาฬ	Bung Kan	10.0	10.0	50.5	50.5				121.0		
7.อ.โพนพิสัย	Phon Phisai				77.0	72.0			149.0		
8.อ.ท่าบ่อ	Tha Bo	15.1		28.6	21.2	20.8			85.7		
9.จ.อุดรธานี	Udon Thani*	10.5	31.9	19.8	31.3	13.0	1.1		107.6	579.0	+199.2
10.อ.บ้านผือ	Ban Phu	11.1	8.6	36.2	10.2				66.1		
11.อ.หนองหาน	Nong Han	..	..	..	..	..	..	..	..		
12.จ.สกลนคร	Sakon Nakhon*	25.7	24.7	27.9	17.2	30.4	39.0		164.9	..	..
13.อ.วานรนิวาส	Wanon Niwat		43.0	88.5	39.5	40.6	40.5		252.0		
14.อ.พรรณานิคม	Phanna Nikhom	13.5	17.3	44.6	32.2				107.6		

สถานีฝน	Station	วันที่และจำนวนน้ำฝนเป็นมิลลิเมตร Date and amount of rainfall in m. m. พฤษภาคม May							ฝนรวม มม. Total m. m.	ฝนรวมตั้งแต่ 1 ม.ค. Accumulative rain-fall Since Jan. 1	
		25	26	27	28	29	30	31		ฝนจริง Actual	สูง(+)ต่ำ(-) กว่าปกติ Above(+) Below(-) Normal
15.จ.นครพนม	Nakhon Phanom*	15.4	13.5	78.3	30.5	5.8	6.0	0.3	150.4	444.9	+ 1.4
16.อ.บ้านแพง	Ban Phaeng	1.1			40.5	15.2	23.8		80.6		
17.อ.ท่าอุเทน	Tha Uten	19.2	50.0	64.0	46.5	32.6	9.5		221.8		
18.อ.นาแก	Na Kae	4.4	23.3	76.5	5.0	15.8			125.0		
19.อ.ธาตุพนม	That Phanom	85.7	44.5	96.2					226.4		
20.อ.มุกดาหาร	Mukdahan*	11.7	14.0	36.4	44.9	8.7	3.0	32.8	151.4	502.5	+198.0
21.จ.ชัยภูมิ	Chaiyaphum*	17.8	26.1	10.9	1.5				56.3	371.7	+ 90.8
22.อ.ภูเขียว	Phu Khieo		134.5						134.5		
23.อ.เกษตรสมบูรณ์	Kaset Sombun	..	..	..	..	..	..	..	..		
24.อ.คอนสวรรค์	Khon Sawan	16.0	50.2	20.1	40.1				126.4		
25.อ.จตุรัส	Chaturat	11.5	63.1						74.6		
26.อ.บำเหน็จณรงค์	Bamnet Narong	36.3	62.5	27.2	18.0				144.0		
27.จ.ขอนแก่น	Khon Kaen*	12.7	28.1	28.8	3.1		T		72.7	383.0	+ 45.7
28.อ.น้ำพอง	Nam Phong	..	..	..	..	..	..	..	..		
29.อ.ภูเวียง	Phu Wiang		52.6	11.9					64.5		
30.อ.ชุมแพ	Chum Phae		54.4	20.0					74.4		
31.อ.ชนบท	Chonnabot	23.3	23.5	23.5	10.3		10.3		90.9		
32.อ.มัญจาคีรี	Mancha Khiri	18.5	20.6	17.3	23.5				79.9		
33.อ.พล	Phon	26.3	41.2	44.2					111.7		
34.จ.มหาสารคาม	Maha Sarakham	3.4	25.7	2.8	7.5		4.7		44.1	309.5	- 3.2
35.อ.พยัคฆภูมิพิสัย	Phayakkhaphum Phisai	28.1	79.4	16.8					124.3		
36.อ.บรบือ	Borabu	36.7	65.2	8.5	5.5				115.9		
37.จ.กาฬสินธุ์	Kalasin		6.9	12.5	11.8	3.1	11.8		46.1	335.7	- 65.5
38.อ.สหัสขันธ์	Sahatsakhan			76.0	12.6				88.6		
39.อ.ยางตลาด	Yang Talat		9.5	48.0	4.7	5.4	0.9		68.5		
40.อ.กันทรวิชัย	Kanthara Wichai		22.9		7.3				30.2		
41.อ.กมลาไสย	Kamalasai		2.0	3.4	20.7				26.1		
42.จ.ร้อยเอ็ด	Roi Et*	3.2	50.6	21.8	3.7				79.3	322.1	- 54.7
43.อ.โพนทอง	Phon Thong	..	..	..	..	..	..	..	..		
44.อ.เสลภูมิ	Selaphum	51.2		13.2					64.4		
45.อ.ธวัชบุรี	Thawatburi		48.3	23.5					71.8		
46.อ.จตุรพักตรพิมาน	Chaturaphak Phiman		60.2	2.8			6.4		69.4		
47.อ.เกษตรวิสัย	Kaset Wisai		69.2						69.2		
48.อ.สุวรรณภูมิ	Suwannaphum		39.5	19.3					58.8		
49.จ.นครราชสีมา	Nakhon Ratchasima*	2.7	15.0	16.5	0.5	16.2			50.9	383.3	+ 87.4
50.อ.บัวใหญ่	Bua Yai	13.5	99.6	38.5	12.8				164.4		
51.อ.พิมาย	Phimai		24.8	56.8		3.4			85.0		
52.อ.จักราช	Chakkarat	8.3	3.8	19.5					31.6		

สถานีฝน	Station	วันที่และจำนวนน้ำฝนเป็นมิลลิเมตร Date and amount of rainfall in m.m. พฤษภาคม May 25	26	27	28	29	30	31	ฝนรวม มม. Total m.m.	ฝนรวมตั้งแต่ 1 ม.ค. Accumulative rain-fall Since Jan. 1 ฝนจริง Actual	สูง(+)ต่ำ(-) กว่าปกติ Above(+) Below(-) Normal
53. อ.โชคชัย	Chok Chai		11.0	4.0					15.0		
54. อ.ด่านขุนทด	Dan Khunthot	37.2		20.8					58.0		
55. อ.โนนไทย	Non Thai	8.7	40.2						48.9		
56. อ.สูงเนิน	Sung Noen	18.2	12.3	22.4			16.3		69.2		
57. อ.ปักธงชัย	Pak Thong Chai	37.8	1.5	2.7					42.0		
58. อ.สีคิ้ว	Si Khiu	15.3							15.3		
59. อ.ครบุรี	Khonburi	2.2	6.4						8.6		
60. จ.บุรีรัมย์	Buriram		45.2	38.9			20.5		104.6	343.5	- 5.4
61. อ.พุทไธสง	Phut Thai Song	14.5	5.8	32.1	12.7				65.1		
62. อ.ลำปลายมาศ	Lam Plai Mat	8.1	27.4	10.2					45.7		
63. อ.นางรอง	Nang Rong	0.1	3.6	3.9		0.2			7.8		
64. อ.ประโคนชัย	Prakhon Chai		36.9	11.1					48.0		
65. จ.สุรินทร์	Surin*	9.9	31.5	2.8	T		0.4		44.6	446.5	+175.4
66. อ.ท่าตูม	Tha Tum		21.4	17.3					38.7		
67. อ.รัตนบุรี	Rattanaburi	11.5	87.1	40.7			13.9		153.2		
68. อ.ปราสาท	Prasat		4.3			10.4			14.7		
69. อ.สังขะ	Sangkha		11.2						11.2		
70. จ.ศรีสะเกษ	Sisaket		102.1						102.1	354.6	+114.3
71. อ.ราษีไศล	Rasisalai		70.3						70.3		
72. อ.อุทุมพรพิสัย	Uthumphon Phisai		83.5	4.4					87.9		
73. อ.กันทรารมย์	Kantharatom	2.3	56.1	10.0					68.4		
74. อ.ขุขันธ์	Khukhan		42.4						42.4		
75. กันทราลักษณ์	Kantharalak	5.3	30.9						36.2		
76. จ.อุบลราชธานี	Ubon Ratchathani*	0.7	88.0	10.2	T		1.3		99.5	815.4	+246.3
77. อ.เขมราฐ	Khemmarat		65.2	42.0					107.2		
78. อ.มหาชนะชัย	Maha Chana Chai		84.6	22.7					107.3		
79. อ.อำนาจเจริญ	Amnat Charoen			76.8			11.6		76.8		
80. อ.ยะโสธร	Yasothon		47.2	12.3					59.6		
81. อ.ตระการพืชผล	Trakan Phut Phon	26.5	65.0						91.5		
82. อ.ค้าเขื่อนแก้ว	Kham Khuan Kaeo		124.0						124.0		
83. อ.เขื่องใน	Khuang Nai		56.6	7.1					63.7		
84. อ.โขงเจียม	Khong Chiam		58.6	6.0					64.6		
85. อ.พิบูลมังสาหาร	Phibun Mangsahan		110.0						110.0		
86. อ.เดชอุดม	Det Udom	4.4	57.3	2.1	3.9		8.9		76.6		
<u>ภาคกลาง</u>	<u>Central Part</u>										
1. จ.นครสวรรค์	Nakhon Sawan*	9.2	13.3	18.2					40.7	332.2	+ 20.6
2. อ.บรรพตพิสัย	Banphot Phisai		69.4	48.9					118.3		
3. อ.ลาดยาว	Lat Yao	8.6	34.8	20.3		14.2	6.8		84.7		

สถานีฝน	Station	วันที่และจำนวนน้ำฝนเป็นมิลลิเมตร Date and amount of rainfall in m. m. พฤษภาคม May							ฝนรวม m.m. Total m. m.	ฝนรวมตั้งแต่ 1 ม.ค. Accumulative rain (Since Jan. 1)	
		25	26	27	28	29	30	31		ฝนจริง Actual	สูง(+)ต่ำ(-)กว่าเกณฑ์ Above(+) Below(-) Normal
4.อ.ชุมแสง	Chumsaeng	33.0	45.3	17.2					95.6		
5.อ.พยุหคีรี	Phayuha Khiri	72.8	27.8						100.6		
6.จ.อุทัยธานี	Uthai Thani	108.8	7.2			8.4			122.4	433.5	+136.0
7.อ.หนองฉาง	Nong Chang	75.4	22.5			4.5			102.4		
8.อ.หนองขาหย่าง	Nong Kha Yang		130.5	36.4					166.9		
9.จ.ชัยนาท	Chainat		20.2	18.2					38.4	362.8	+ 37.4
10.อ.มโนรมย์	Manorom	51.5	6.7	7.9					66.1		
11.อ.วัดสิงห์	Wat Sing	37.9	15.3	7.3					60.2		
12.จ.สิงห์บุรี	Singburi		55.2						55.2	377.4	+119.9
13.อ.อินทร์บุรี	Inburi	57.8	8.3	0.8					66.9		
14.อ.บางระจัน	Bangrachan	21.7	42.9						64.6		
15.อ.พรหมบุรี	Phromburi	8.5	53.3	0.5		27.6			89.9		
16.จ.ลพบุรี	Lopburi*	6.0	41.8	T	1.8	23.4	22.0		95.0	572.2	+264.0
17.อ.บ้านหมี่	Ban Mi	72.5	48.7						121.2		
18.อ.ไชยบาดาล	Chai Badan	16.5	24.9	12.7	2.5				56.6		
19.อ.ท่าวุ้ง	Tha Wung		45.0						45.0		
20.จ.สุพรรณบุรี	Suphanburi*	7.8	11.8	T	0.2	T	T		19.8	485.2	+173.6
21.อ.เดิมบางนางบวช	Doembang Nangbuat	6.1	15.6						21.7		
22.อ.ศรีประจัน	Si Prachan	34.2	18.5						52.7		
23.อ.สองพี่น้อง	Song Phi Nong		42.3						42.3		
24.จ.อ่างทอง	Ang Thong	12.5	6.0			23.2	1.8		43.5	249.4	- 82.3
25.อ.โพธิ์ทอง	Pho Thong	31.1	18.8			9.1			59.9		
26.อ.ไชโย	Chaiyo	11.2	57.2						68.4		
27.อ.วิเศษไชยชาญ	Wiset Chaichan	5.3	12.4						17.7		
28.อ.ป่าโมก	Pa Mok		32.1		4.2	6.9	4.5		47.7		
29.จ.สระบุรี	Saraburi	20.5	65.3	34.8		3.4			124.0	411.3	+ 27.2
30.อ.หนองแค	Nong Khae	25.8	19.2				3.1		48.1		
31.อ.แก่งคอย	Kaeng Khoi	..	..	..	..	..	..	..	..		
32.จ.พระนครศรีอยุธยา	Ayutthaya	14.8							14.8	..	..
33.อ.บางไทร	Bang Sai			2.5					2.5		
34.อ.บางบาล	Bang Ban	4.3	9.4				53.6		67.3		
35.อ.เสนา	Sena		55.1				15.1		70.2		
36.อ.ท่าเรือ	Tha Rua					31.4	1.2		32.6		
37.อ.ผักไห่	Phak Hai		24.5						24.5		
38.อ.บางปะอิน	Bang Pa-in								0.0		
39.จ.นครนายก	Nakhon Nayok	96.4	33.7	5.4			14.7		150.2	331.1	-116.6
40.อ.ปากพลี	Pak Phli	..	..	..	..	..	..	..	..		
41.อ.บ้านนา	Ban Na	83.7	26.6	4.6					114.9		

สถานีฝน	Station	วันที่และจำนวนน้ำฝนเป็นมิลลิเมตร Date and amount of rainfall in m. m. พฤษภาคม May							ฝนรวม มม. Total m. m.	ฝนรวมตั้งแต่ 1 ม.ค. Accumulative rainfall Since Jan.1	
		25	26	27	28	29	30	31		ฝนจริง Actual	สูง(+)ต่ำ(-)กว่าปกติ Above(+) Below(-) Normal
42.จ.ปราจีนบุรี	Prachinburi*	16.9	6.8	1.9			8.5	1.2	35.3	325.4	- 96.5
43.อ.บ้านสร้าง	Ban Sang	36.1	4.2						40.3		
44.อ.ศรีมหาโพธิ	Si Maha Pho	29.1		10.2					39.3		
45.อ.กบินทร์บุรี	Kabinburi	6.2	1.2						7.4		
46.อ.วัฒนานคร	Watthana Nakhon	21.0	10.3	2.0	4.5				37.8		
47.อ.อรัญประเทศ	Aranyaprathet*	17.9	9.1	10.6			0.7		38.3	368.7	- 33.3
48.จ.ปทุมธานี	Pathum Thani		47.5		4.2				51.7	411.7	+ 54.8
49.อ.ธัญบุรี	Thanyaburi	12.4	14.8						27.2		
50.จ.นนทบุรี	Nonthaburi		46.4						46.4	..	..
51.อ.บางบัวทอง	Bang Bua Thong		8.0		43.0				51.0		
52.จ.กาญจนบุรี	Kanchanaburi*	14.6	42.0	1.7		0.3	4.6		63.2	308.0	- 21.4
53.อ.ท่าม่วง	Tha Muang		42.5						42.5		
54.จ.นครปฐม	Nakhon Pathom	..	..	..	..	..	..	..	..	..	..
55.อ.นครชัยศรี	Nakhon Chai Si	..	..	..	..	..	..	..	..		
56.จ.ธนบุรี	Thonburi	39.2	76.8	5.8					121.8		
57.จ.พระนคร	Bangkok*	62.3	6.8				3.2	39.2	111.5	744.6	+348.8
58.สนามบินดอนเมือง	Don Muang*	4.6	5.7		2.2			0.4	12.9	394.0	+ 23.5
59.อ.บางเขน	Bang Khen	..	..	..	..	..	..	..	..		
60.อ.มีนบุรี	Minburi	68.5	1.5						70.0		
61.อ.ลาดกระบัง	Lat Krabang	7.1	12.6	13.2					32.9		
62.อุตุฯบางนา	Bang Na*	54.5	0.3					30.0	84.8		
63.จ.ฉะเชิงเทรา	Chachoengsao	5.5	1.8						7.3	276.4	- 16.6
64.จ.ราชบุรี	Ratburi	42.5							42.5	391.6	+164.9
65.อ.บ้านโป่ง	Ban Pong		2.0						2.0		
66.อ.ปากท่อ	Pak Tho	12.7	4.8		44.0		11.0		72.5		
67.อ.โพธาราม	Photharam	24.5							24.5		
68.จ.สมุทรสงคราม	Samut Songkhram	..	..	..	..	..	..	..	..		
69.อ.อัมพวา	Amphawa	11.3	1.2						12.5		
70.อ.บางคนที	Bang Khonthi	7.7							7.7		
71.จ.สมุทรสาคร	Samut Sakhon	25.5							25.5	422.0	+ 80.2
72.จ.สมุทรปราการ	Samut Prakan	34.2	8.1				15.3		57.6	386.4	- 2.1
73.อ.บางพลี	Bang Phli	18.7					9.0		27.7		
74.อ.พระประแดง	Phrapradaeng	86.7					8.7		95.4		
75.บางปู	Bang Pu	..	..	..	..	..	..	..	..		
76.ป้อมพระจุลฯ	Pom Phrachun*	25.4	0.6				2.1	T	28.1		
<u>อ่าวไทยฝั่งตะวันออก</u>	<u>Gulf of Thailand East Coast</u>										
1.จ.ชลบุรี	Chonburi*	87.2	11.4	1.5		0.1			100.2	389.7	- 8.9
2.อ.พนัสนิคม	Phanat Nikhom	30.6	1.4						32.0		

สถานีฝน	Station	วันที่และจำนวนน้ำฝนเป็นมิลลิเมตร Date and amount of rainfall in m.m. พฤษภาคม May							ฝนรวม m.m. Total	ฝนสะสม 1 ม.ค. Accumulative rainfall Since 1/1	
		25	26	27	28	29	30	31	m.m.	ฝนจริง Actual	ส่วนเกิน(+)ขาด(-) จากปกติ Above(+) Below(-) Normal
3.อ.บ้านบึง	Ban Bung	..	..	..	..	..	..	..	..		
4.อ.พานทอง	Phan Thong	..	..	..	..	..	..	..	..		
5.อ.ศรีราชา	Si Racha		122.5						122.5		
6.อ.สีชัง	Si Chang*	101.5	2.0	T			T		103.5		
7.อ.สัตหีบ	Sattahip*	15.3	3.6	T		5.2			24.1	433.2	+ 20.
8.จ.ระยอง	Rayong*	4.4		19.0	2.6	T			26.0		
9.อ.บ้านค่าย	Ban Khai			24.7					24.7		
10.อ.แกลง	Klaeng		38.7		6.9				45.6		
11.จ.จันทบุรี	Chanthaburi*	143.5	55.5	4.4	9.7	6.6	8.6		229.3	787.9	+ 61.5
12.อ.โป่งน้ำร้อน	Pong Namron	..	..	..	..	..	..	..	..		
13.อ.ท่าใหม่	Tha Mai	115.2	48.7	2.5	2.8	4.4			173.6		
14.อ.มะขาม	Makham	117.4	63.1	12.4	14.6	3.2			210.7		
15.จ.ตราด	Trat	74.0	44.4	35.8	28.9				183.1	1041.0	+231.5
16.อ.เขาสมิง	Khao Saming	..	32.3	18.5	..	..	..	..	..		
17.อ.แหลมงอบ	Laem Ngop	..	40.8	14.4	..	..	..	..	..		
18.อ.คลองใหญ่	Khlong Yai*	27.1	28.9	71.0	26.6	14.5	17.9	20.8	204.8	838.4	- 59.1
ด้านอ่าวไทยฝั่งตะวันตก	Gulf of Thailand West Coast										
1.จ.เพชรบุรี	Phetburi						19.6		19.6	198.7	+ 19.4
2.อ.บ้านแหลม	Ban Laem	22.8							22.8		
3.จ.ประจวบคีรีขันธ์	Prachuap Khirikhan*	7.6	13.8	0.5	0.1	22.0	2.7		46.7	412.6	+ 66.1
4.อ.หัวหิน	Hua Hin*	2.2	0.6	2.2	T				5.0	265.4	+ 5.6
5.จ.ชุมพร	Chumphon*	4.9	13.1	22.4	0.8	0.3	37.2	1.5	80.2	594.2	- 33.8
6.อ.ท่าแซะ	Tha Sae	3.8	4.7	12.6	18.2				39.3		
7.อ.สวี	Sawi	..	..	..	..	..	..	..	..		
8.อ.หลังสวน	Lang Suan	3.2	..	..	..	..	..	..	..		
9.จ.สุราษฎร์ธานี	Bandon*	3.1	2.0	19.2	24.1	3.7	3.2		36.1	232.4	-158.4
10.อ.ไชยา	Chaiya	..	..	27.2	..	..	..	..	..		
11.อ.บ้านนาสาร	Ban Nasan	..	..	..	..	..	..	..	..		
12.จ.นครศรีธรรมราช	Nakhon Si Thammarat*	3.2	5.1	7.5	2.4	14.8		T	33.0	710.2	- 97.0
13.อ.สิชล	Sichon	..	..	..	..	..	..	..	..		
14.อ.ฉวาง	Chawang	45.5	52.5	39.2	39.5	22.2	52.1		284.0		
15.อ.ร่อนพิบูลย์	Ron Phibun	..	..	13.7	..	..	..	..	..		
16.อ.ทุ่งสง	Thung Song	50.8	11.4	25.7	9.6	24.0			121.5		
17.อ.ปากพนัง	Pak Phanang	48.0	0.4	3.7	T				52.1		
18.จ.พัทลุง	Phatthalung	3.5	3.1	8.8	1.4				16.8	497.2	- 51.3
19.อ.เขาไชยสน	Khao Chai Son	21.8	20.3	16.4					58.5		
20.จ.สงขลา	Songkhla*	1.2	4.7	0.3		8.0			14.2	433.2	+ 75.2
21.อ.รัตภูมิ	Rattaphum	..	..	..	..	..	..	..	..		

สถานีฝน	Station	วันที่และจำนวนน้ำฝนเป็นมิลลิเมตร Date and amount of rainfall in m.m. พฤษภาคม May							ฝนรวม ม.ม. Total m.m.	ฝนรวมตั้งแต่ 1 ม.ค. Accumulative rain-fall Since Jan.1	
		25	26	27	28	29	30	31		ฝนจริง Actual	สูง(+)ต่ำ(-) กว่าปกติ Above(+) Below(-) Normal
22.อ.หาดใหญ่	Hat Yai	3.2	2.1						5.3		
23.อ.สะเดา	Sadao	..	..	..	..	..	..	..	..		
24.จ.ปัตตานี	Pattani	11.0	T		1.6	22.0	0.6		35.2	373.5	+ 126.1
25.อ.หนองจิก	Nong Chik				24.0				24.0		
26.อ.ยะหริ่ง	Yaring	14.5							14.5		
27.อ.ปะนาเระ	Panare								0.0		
28.จ.ยะลา	Yala				24.6				24.6		
29.จ.นราธิวาส	Narathiwat*			2.3	12.5	1.0	0.3		16.1	583.5	- 248.2
30.อ.ตากใบ	Tak Bai					30.3			30.3		
31.อ.ยี่งอ	Yi Ngo				4.6				4.6		
<u>ภาคใต้ฝั่งตะวันตก</u>	<u>Southern Part West Coast</u>										
1.จ.ระนอง	Ranong*	18.6	19.3	45.2	11.8	12.2	3.4		110.5	820.2	- 126.3
2.อ.กระบุรี	Kraburi	37.4	10.6	18.2					66.2		
3.จ.พังงา	Phang Nga	30.1	12.8		18.1				60.7	848.8	+ 149.1
4.อ.ตะกั่วป่า	Takua Pa	51.2	26.8	35.2	6.8				120.0		
5.อ.ตะกั่วทุ่ง	Takua Thung	45.9	7.1	53.4	13.0				119.4		
6.อ.ท้ายเหมือง	Thai Muang	33.5							33.5		
7.จ.ภูเก็ต	Phuket*	..	..	..	..	..	..	..	..		
8.สนามบินภูเก็ต	Phuket Airport*	46.7	14.4	13.3	30.6	6.4	1.6		113.0	789.7	+ 181.8
9.จ.กระบี่	Krabi	..	..	..	..	..	..	..	..		
10.อ.คลองท่อม	Khlong Thom	27.2	31.1	54.3	6.7				119.3		
11.สนามบินตรัง	Trang Airport*	34.0	10.0	16.8	10.0	5.2	12.8	6.4	95.2	635.4	+ 24.7
12.อ.ปะเหลียน	Pa Lian		48.6	14.1	1.8				64.5		
13.อ.สิเกา	Si Kao	27.2	2.9	27.7	15.6	24.5			97.9		
14.อ.ย่านตาขาว	Yan Ta Khao	25.5	29.5	43.6	3.6				102.2		
15.จ.สตูล	Satun	..	..	..	..	..	..	..	..		
16.อ.ละงู	La Ngu		15.0	2.0	3.5				20.5		

<u>หมายเหตุ</u> ช่องว่าง = ไม่มีฝน
* = สถานีตรวจอากาศ
T = ฝนเล็กน้อยวัดไม่ได้
.. = ไม่มีรายงาน

<u>Remark</u> Blank = No rain
* = Synoptic Station
T = Trace
.. = No report

อุณหภูมิสูงสุดและต่ำสุดประจำวันที่ ๒๕ ถึง ๓๑ พฤษภาคม ๒๕๐๗

Daily Max. and Min. Temperature May 25 - 31, 1964

สถานี	Station	อุณหภูมิสูงสุดและต่ำสุดเป็นองศา ซ. Max. and Min. Temperature in degree C.							สูงสุดเฉลี่ย ต่ำสุด Average Max. Min.	เฉลี่ยในสัปดาห์ Weekly Mean	ค่าปกติประจำเดือน Monthly Normal
		25	26	27	28	29	30	31			
ภาคเหนือ	**Northern Part**										
เชียงราย	Chiangrai	35.0 22.3	33.7 22.5	34.4 20.7	31.6 21.5	31.4 21.6	32.2 22.2	34.2 23.2	33.2 22.0	27.6	27.9
แม่ฮ่องสอน	Mae Hongson	33.9 23.5	34.1 23.9	35.2 23.7	32.0 23.3	.. ..	30.5 24.0	31.8 23.9	32.9 23.7	28.3	29.5
ปาย	Pai	..	..	..	..	..	..	..	..	..	..
ขุนยวม	Khun Yuam	..	..	..	..	..	..	..	..	..	..
แม่สะเรียง	Mae Sariang	34.8 23.7	23.9	35.0 22.8	29.0 23.7	29.6 23.0	29.0 22.5	31.5 23.8	31.5 23.3	27.4	29.5
เชียงใหม่	Chiangmai	34.2 24.5	34.0 23.0	32.0 21.8	28.9 22.7	31.2 22.8	31.1 22.2	32.3 23.4	32.1 22.9	27.5	28.6
ฝาง	Fang	..	..	..	..	..	..	..	..	..	..
ลำปาง	Lampang	34.7 25.4	34.2 24.4	32.3 22.5	30.1 23.1	31.7 23.3	32.5 24.3	33.6 23.6	32.7 23.9	28.3	29.1
น่าน	Nan	34.1 23.4	35.6 22.7	33.8 22.6	31.7 23.7	33.4 24.6	32.6 23.6	34.3 24.4	33.6 23.6	28.5	29.1
แพร่	Phrae	34.0 21.5	33.9 21.4	31.5 21.0	31.2 21.0	32.3 21.0	33.2 22.1	32.4 21.0	32.6 21.3	27.0	29.4
อุตรดิตถ์	Uttaradit	30.0 24.4	24.6	33.4 24.6	30.1 23.9	33.0 24.5	34.0 23.6	33.0 23.8	32.3 24.2	28.3	30.3
ตาก	Tak	31.1 23.7	31.9 25.3	29.0 23.5	29.0 24.1	30.8 24.0	32.3 23.4	34.0 24.2	31.2 24.1	27.7	30.3
เขื่อนภูมิพล	Bhumibol Dam	..	..	..	..	..	..	..	..	..	..
แม่สอด	Mae Sot	32.7 24.0	33.0 24.9	28.6 23.5	27.3 23.8	28.3 23.2	30.7 23.2	31.7 23.5	30.3 23.7	27.0	28.9
พิษณุโลก	Phitsanulok	32.6 23.8	33.5 24.8	29.1 23.8	31.8 24.7	25.5	34.2 23.7	33.5 24.7	32.5 24.4	28.5	30.0
เพชรบูรณ์	Phetchabun	33.4 24.3	32.4 24.6	29.5 23.5	30.5 23.8	32.9 24.9	32.3 25.3	32.2 24.1	31.9 24.4	28.2	28.4
ภาคตะวันออกเฉียงเหนือ	**Northeastern Part**										
เลย	Loei	31.4 22.8	32.0 23.3	27.6 22.8	31.2 23.4	32.0 23.8	29.3 22.8	32.5 23.8	30.9 23.2	27.1	28.6
อุดรธานี	Udon Thani	31.6 22.8	33.0 23.3	30.6 23.3	23.4	31.7 22.6	28.4 24.2	33.0 24.3	31.4 23.4	27.4	29.3
นครพนม	*Nakhon Phanom*	33.0 ..	35.3 24.4	28.4 24.1	30.6 23.0	33.8 21.9	23.8	32.8 23.6	32.3 23.5	27.9	28.6
มุกดาหาร	Mukdahan	31.0 23.5	32.8 24.7	30.2 23.5	31.0 23.8	32.5 22.8	31.7 23.7	32.5 24.1	31.7 23.7	27.7	29.3
สกลนคร	Sakon Nakhon	30.6 23.5	32.1 22.5	30.2 23.4	31.5 23.8	27.7 23.1	28.9 23.1	32.2 23.7	30.6 23.3	27.0	28.8
ขอนแก่น	Khon Kaen	31.5 24.0	31.7 24.1	28.5 23.2	32.8 23.2	32.5 24.2	32.8 25.6	34.5 24.7	32.0 24.1	28.1	29.6
ร้อยเอ็ด	Roi Et	31.3 24.5	31.4 25.1	29.0 23.6	31.0 24.6	32.7 24.5	33.0 26.0	33.0 24.6	31.6 24.7	28.2	29.6
ชัยภูมิ	Chaiyaphum	30.2 24.4	28.4 23.7	27.3 24.5	31.3 24.4	31.5 24.7	32.4 25.3	32.2 24.2	30.5 24.5	27.5	..
อุบลราชธานี	Ubon Ratchathani	30.0 24.7	29.8 23.8	31.7 23.2	32.5 24.4	33.1 24.4	34.0 25.0	33.5 24.0	32.1 24.2	28.2	29.1
สุรินทร์	Surin	29.9 22.6	28.3 23.8	30.9 23.2	32.1 23.5	31.7 23.6	33.3 24.2	34.4 23.4	31.5 23.5	27.5	29.7
นครราชสีมา	Nakhon Ratchasima	30.3 23.6	29.2 24.9	29.7 24.1	32.8 25.8	32.7 23.6	34.7 24.9	33.5 23.6	31.9 24.1	26.0	29.2

สถานี	Station	อุณหภูมิสูงสุดและต่ำสุดเป็นองศา ซ. Max. and Min. Temperature in degree C.							สูงสุดเฉลี่ย ต่ำสุดเฉลี่ย Average Max. Min.	เฉลี่ยในสัปดาห์ Weekly Mean	ค่าปกติประจำเดือน Monthly Normal
		26	26	27	28	29	30	31			
ภาคกลาง	**Central Part**										
นครสวรรค์	Nakhon Sawan	29.5 24.4	28.4 24.4	24.4	31.4 24.7	32.5 25.3	34.4 25.0	32.5 24.7	31.5 24.7	28.1	30.4
ลพบุรี	Lopburi	29.7 24.5	29.7 24.0	32.0 23.4	32.1 24.5	33.0 24.0	33.5 23.0	32.9 23.5	31.8 23.8	27.8	29.9
สุพรรณบุรี	Suphanburi	28.3	29.5 ..	31.5 24.1	32.4 25.4	32.4 24.7	34.3 25.7	33.9 24.6	32.3 25.0	28.7	30.3
กาญจนบุรี	Kanchanaburi	29.4 24.5	30.7 24.5	30.6 24.2	31.9 25.4	32.3 23.7	32.6 25.5	33.2 23.6	31.1 24.0	27.6	30.4
ปราจีณบุรี	Prachinburi	30.6 25.5	30.3 24.5	32.8 24.5	34.2 25.5	34.8 25.1	34.2 25.4	33.4 25.2	32.9 24.8	28.9	29.4
อรัญประเทศ	Aranyaprathet	31.0 24.0	30.2 24.0	31.5 24.0	31.7 24.5	32.7 23.8	32.5 25.0	34.0 25.0	32.4 24.3	28.4	29.5
พระนคร	Bangkok	30.1 25.0	30.3 24.4	31.8 25.0	32.5 25.5	33.0 26.2	32.8 25.8	33.2 25.2	32.0 25.6	28.8	29.7
ดอนเมือง	Don Muang	29.5 25.0	31.2 25.4	32.9 26.2	32.8 26.4	34.0 26.3	32.5 26.3	33.7 26.3	32.4 26.0	29.7	29.7
ป้อมพระจุลฯ	Pom Phrachun	28.2 24.6	30.2 24.1	31.8 25.5	32.3 25.6	33.1 26.3	33.2 26.4	32.1 25.4	31.6 25.5	28.6	..
อ่าวไทยฝั่งตะวันออก	**Gulf of Thailand, East Coast**										
ชลบุรี	Chonburi	29.6 24.0	29.0 23.8	31.8 24.2	32.2 26.2	32.7 26.3	32.0 25.6	32.0 25.8	31.3 25.4	28.4	29.2
เกาะสีชัง	Ko Sichang	28.4 25.4	30.4 23.4	31.6 26.0	32.3 28.2	32.3 ..	32.3 28.1	26.2	31.3 26.9	29.1	..
สัตหีบ	Sattahip	32.0 27.5	29.8 23.7	31.2 27.5	32.4 27.6	33.0 27.0	32.6 26.5	33.3 26.9	32.2 26.6	29.4	29.9
ระยอง	Rayong	30.1 24.7	30.7 23.1	31.0 26.2	32.8 26.4	32.6 26.9	32.0 27.0	26.1	31.5 26.6	29.1	..
บ้านเพ	Ban Phe	30.8 22.0	30.6 21.6	31.2 22.5	31.2 24.5	31.6 23.5	24.4	..	31.1 23.3	27.2	..
จันทบุรี	Chanthaburi	29.8 23.8	28.3 22.8	30.7 23.6	30.1 25.4	31.6 23.1	30.5 24.8	31.5 24.1	30.0 23.9	27.0	28.4
แหลมงอบ	Laem Ngop	24.0	30.4 ..	29.2 24.6	29.2 24.0	24.0	24.0	..	..	..	..
คลองใหญ่	Khlong Yai	29.8 23.8	31.2 24.5	28.4 25.5	29.2 25.5	29.6 25.5	30.6 24.0	31.5 22.4	30.0 23.8	26.9	28.1
อ่าวไทยฝั่งตะวันตก	**Gulf of Thailand, West Coast**										
หัวหิน	Hua Hin	32.1 24.6	31.7 24.2	33.0 24.0	33.9 25.3	32.2 24.6	33.2 24.5	32.0 25.7	32.6 24.6	28.6	28.9
ประจวบคีรีขันธ์	Prachuap Khirikhan	31.0 24.2	30.2 23.7	32.2 23.7	33.7 24.7	31.5 23.2	31.5 22.7	32.6 23.7	31.8 23.7	27.8	28.8
ชุมพร	Chumphon	30.3 23.4	33.0 23.8	30.5 23.5	30.6 23.6	33.8 23.8	32.0 23.3	33.6 23.2	31.8 23.5	27.8	28.2
สุราษฎร์ธานี	Bandon	31.7 23.6	33.2 24.1	31.8 23.0	31.7 23.5	33.0 22.5	34.0 22.7	35.0 22.4	32.8 23.4	28.1	28.7
นครศรีธรรมราช	Nakhon Si Thammarat	32.2 23.8	31.2 23.3	31.1 24.6	31.4 24.7	30.7 24.3	33.0 22.8	33.7 23.1	31.9 24.4	28.2	28.5
สงขลา	SongKhla	31.1 24.6	31.1 24.7	32.7 24.1	32.0 24.0	25.0 24.7	31.8 24.3	32.8 23.8	30.8 24.3	27.8	28.9
นราธิวาส	Narathiwat	34.5 24.5	33.6 23.1	33.0 23.5	32.5 25.0	31.1 24.4	37.0 24.4	31.8 23.0	33.4 24.0	28.7	27.9
ภาคใต้ฝั่งตะวันตก	**Southern Part, West Coast**										
ระนอง	Ranong	29.0 24.5	31.4 24.2	29.4 24.5	31.4 23.1	31.7 23.2	31.3 22.8	32.1 22.8	30.9 23.6	27.3	27.4
ภูเก็ต	Phuket	28.8 24.7	29.6 27.0	30.2 24.8	28.1 24.3	28.3 23.6	30.0 23.9	30.7 24.4	29.4 24.7	27.1	27.7
ตรัง	Trang	28.4 24.0	29.8 23.7	30.5 24.8	29.4 24.0	29.1 24.1	30.2 23.0	32.0 23.1	29.9 23.8	26.9	28.2

แก้ไขเพิ่มเติมรายงานอากาศประจำสัปดาห์ฉบับที่ ๒๑/๑๙๖๔ เนื่องจากได้รับรายงานภายหลัง

Correction in Weekly Weather Report No 21/1964 for late report rainfall data

สถานีฝน	Station	วันที่และจำนวนน้ำฝนเป็นมิลลิเมตร Date and amount of rainfall in m.m. พฤษภาคม May				ฝนรวม m.m. Total m.m.	ฝนรวมตั้งแต่ 1 ม.ค. Accumulative rain-fall Since Jan. 1	
		21	22	23	24		ฝนจริง Actual	สูง(+)ต่ำ(-) กว่าปกติ Above(+) Below(-) Normal
<u>ภาคเหนือ</u>	<u>Northern Part</u>							
๘.อ.เชียงคำ	Chiangkham				62.5	70.1		
๑๐.อ.เวียงป่าเป้า	Wiang Pa Pao				2.4	2.4		
๑๖.อ.ฮอด	Hot				0.3	0.3		
๓๐.อ.สบปราบ	Sop Prap			1.7	5.8	74.3		
๓๒.อ.เถิน	Thoen			11.4	51.8	71.5		
๔๒.จ.ตาก	Tak				23.1	81.8		
๔๔.อ.บ้านตาก	Ban Tak				15.7	128.2		
๔๗.จ.สุโขทัย	Sukhothai				12.1	31.9	122.5	- 145.0
๔๘.อ.สวรรคโลก	Sawankhalok				10.9	18.5		
๕๑.อ.พรหมพิราม	Prom Phiram				48.3	61.3		
๕๒.อ.วังทอง	Wang Thong			19.2	34.7	53.9		
๕๘.อ.หล่มเก่า	Lom Kao				3.4	42.2		
<u>ภาคตะวันออกเฉียงเหนือ</u>	<u>Northeastern Part</u>							
๒.อ.ท่าลี่	Tha Li				10.2	15.3		
๓.อ.เชียงคาน	Chiangkhan				1.5	64.0		
๕.จ.หนองคาย	Nong Khai				15.2	112.6	436.5	+ 121.9
๖.อ.บึงกาฬ	Bung Kan				10.5	70.8		
๗.อ.โพนพิสัย	Phon Phisai				10.5	110.0		
๘.อ.ท่าบ่อ	Tha Bo				6.4	61.5		
๙.จ.อุดรธานี	Udon Thani				11.9	32.8	471.4	- 164.7
๑๐.อ.บ้านผือ	Ban Phu				35.6	40.6		
๑๒.จ.สกลนคร	Sakhon Nakhon				26.1	76.6		
๑๓.อ.วานรนิวาส	Wanon Niwat				115.0	190.4		
๑๔.อ.พรรณานิคม	Phanna N khom			7.8	67.6	107.5		
๑๕.จ.นครพนม	Nakhon Phanom				4.8	81.0	294.5	- 73.1
๑๖.อ.บ้านแพง	Ban Phaeng				30.5	74.9		

สถานีฝน	Station	วันที่และจำนวนน้ำฝนเป็นมิลลิเมตร Date and amount of rainfall in m. m. พฤษภาคม May				ฝนรวม ม.ม. Total m. m.	ฝนรวมตั้งแต่ 1 ม.ค. Accumulative rain-fall Since Jan. 1	
		21	22	23	24		ฝนจริง Actual	สูง(+)ต่ำ(-) กว่าปกติ Above(+) Below(-) Normal
18 ๑๘.อ.นาแก	Na Kae				37.6	81.4		
19 ๑๙.อ.ธาตุพนม	That Phanom				57.3	103.5		
20 ๒๐.อ.ภูเขียว	Phu Khieo				3.6	8.6		
21 ๒๑.อ.จตุรัส	Chaturat			11.0	10.0	85.2		
22 ๒๒.อ.บำเหน็จณรงค์	Bamnet Narong				27.2	27.2		
23 ๒๓.อ.ภูเวียง	Phu Wiang			14.5		14.5		
24 ๒๔.อ.ชนบท	Chonnabot				9.1	64.0		
25 ๒๕.อ.พล	Phon				16.1	50.9		
26 ๒๖.จ.มหาสารคาม	Maha Sarakham				7.8	47.7	265.4	+ 28.1
27 ๒๗.อ.พยัคฆภูมิพิสัย	Phayakkhaphum Phisai			12.6		15.9		
28 ๒๘.อ.บรบือ	Borabu				36.2	58.9		
29 ๒๙.จ.กาฬสินธุ์	Kalasin				8.7	96.1	289.6	- 51.7
30 ๓๐.อ.ยางตลาด	Yang Talat				6.4	93.5		
31 ๓๑.อ.กันทรวิชัย	Kanthara Wichai			22.8	3.5	62.5		
32 ๓๒.อ.เสลภูมิ	Selaphum				2.3	24.0		
33 ๓๓.อ.ธวัชบุรี	Thawatburi				2.0	20.8		
34 ๓๔.อ.บัวใหญ่	Bua Yai				23.1	48.7		
35 ๓๕.อ.จักราช	Chakkarat				13.4	75.2		
36 ๓๖.อ.โชคชัย	Chok Chai			30.6	11.1	68.4		
37 ๓๗.อ.โนนไทย	Non Thai				25.7	39.8		
38 ๓๘.อ.สูงเนิน	Sung Noen				14.3	105.6		
39 ๓๙.อ.ปักธงไชย	Pak Thong Chai				70.5	160.5		
40 ๔๐.อ.สีคิ้ว	Si Khiu				36.7	85.2		
41 ๔๑.อ.ลำปลายมาศ	Lam Plai Mat			27.7	20.6	48.3		
42 ๔๒.อ.นางรอง	Nang Rong				126.4	176.2		
43 ๔๓.อ.ปราสาท	Prasat				58.3	59.9		
44 ๔๔.อ.สังขะ	Sangkha				13.4	13.4		
45 ๔๕.จ.ศรีสะเกษ	Sisaket			40.5		65.6	252.5	+ 32.0
46 ๔๖.อ.ราษีไศล	Rasisalai			57.1		90.0		

สถานีฝน	Station	วันที่และจำนวนน้ำฝนเป็นมิลลิเมตร Date and amount of rainfall in m.m. พฤษภาคม May 21	22	23	24	ฝนรวม ม.ม. Total m.m.	ฝนรวมตั้งแต่ 1 ม.ค. Accumulative rain-fall Since Jan. 1 ฝนจริง Actual	สูง(+)ต่ำ(-) กว่าปกติ Above(+) Below(-) Normal
๗๒.อ.อุทุมพรพิสัย	Uthumphon Phisai				2.7	41.1		
๗๓.อ.กันทรารมย์	Kanthararom			52.2		89.2		
๗๔.อ.กันทราลักษณ์	Kantharalak			31.1	3.7	101.3		
๗๗.อ.เขมราฐ	Khemmarat			26.3	2.6	38.4		
๘๑.อ.ตระการพืชผล	Trakhan Phut Phon				7.5	7.5		
๘๒.อ.คำเขื่อนแก้ว	Kham Khuan Kaeo			48.0		48.0		
๘๔.อ.โขงเจียม	Khong Chiam				65.5	83.0		
๘๖.อ.เดชอุดม	Det Udom				3.5	128.6		
ภาคกลาง	Central Part							
๒.อ.บรรพตพิสัย	Banphot Phisai				8.2	77.5		
๓.อ.ลาดยาว	Lat Yao				17.1	37.5		
๔.อ.ชุมแสง	Chumsaeng				18.9	27.6		
๖.จ.อุทัยธานี	Uthai Thani				34.6	45.8	331.1	+ 52.0
๗.อ.หนองฉาง	Nong Chang			9.5		87.5		
๘.อ.หนองขาหย่าง	Nong Kha Yang				34.5	53.2		
๙.จ.ชัยนาท	Chainat				5.2	25.0	296.7	- 5.0
๑๐.อ.มโนรมย์	Manorom				24.3	58.6		
๑๑.อ.วัดสิงห์	Wat Sing				18.0	32.0		
๑๒.จ.สิงห์บุรี	Singburi				46.4	67.1	322.2	+ 79.6
๑๓.อ.อินทรบุรี	Inburi				26.5	38.0		
๑๔.อ.บางระจัน	Bangrachan				36.5	48.3		
๑๕.อ.พรหมบุรี	Phromburi				16.0	84.0		
๑๙.อ.ท่าวุ้ง	Tha Wung			6.0		20.3		
๒๑.อ.เดิมบางนางบวช	Doembang Nanghuat				21.2	43.3		
๒๒.อ.ศรีประจัน	Si Prachan			11.5	11.0	33.5		
๒๓.อ.สองพี่น้อง	Song Phi Nong				19.2	19.2		
๒๔.จ.อ่างทอง	Ang Thong				19.2	38.4	205.9	- 100.3
๒๕.อ.โพธิ์ทอง	Pho Thong			1.2	59.4	125.1		
๒๖.อ.ไชโย	Chaiyo				15.5	80.8		

สถานีฝน	Station	วันที่และจำนวนน้ำฝนเป็นมิลลิเมตร Date and amount of rainfall in m. m. พฤษภาคม May				ฝนรวม มม. Total m. m.	ฝนรวมตั้งแต่ 1 ม.ค. Accumulative rain-fall Since Jan. 1	
		21	22	23	24		ฝนจริง Actual	สูง(+)ต่ำ(-) จากปกติ Above(+) Below(-) Normal
๒๘.อ.ป่าโมก	Pa Mok				2.4	58.9		
๓๐.อ.หนองแค	Nong Khae				29.1	83.2		
๓๑.จ.พระนครศรีอยุธยา	Ayutthaya			23.4	32.1	55.5		
๓๔.อ.บางบาล	Bang Ban				5.6	84.9		
๓๗.อ.ผักไห่	Phak Hai				61.5	61.5		
๓๘.อ.บางปะอิน	Bang Pa-in			27.4	23.5	149.6		
๓๙.จ.นครนายก	Nakhon Navok				34.6	40.9	180.9	- 223.1
๔๐.อ.บ้านนา	Ban Na				71.1	167.5		
๔๓.อ.บ้านสร้าง	Ban Sang				16.2	54.9		
๔๔.อ.ศรีมหาโพธิ์	Si Maha Pho				35.0	115.4		
๔๕.อ.กบินทร์บุรี	Kabinburi				5.3	38.7		
๔๖.อ.วัฒนานคร	Watthana Nakhon				30.5	78.8		
๔๘.จ.ปทุมธานี	Pathum Thani		18.6	27.1	105.8	156.7	360.0	+ 50.9
๕๐.จ.นนทบุรี	Nonthaburi				37.7	164.6		
๕๓.อ.ท่าม่วง	Tha Muang			4.5	16.5	39.5		
๖๐.อ.มีนบุรี	Minburi				68.7	154.3		
๖๑.อ.ลาดกระบัง	Lat Krabang				7.9	42.5		
๖๓.จ.ฉะเชิงเทรา	Chachoengsao			40.9	8.5	55.0	269.1	+ 5.1
๖๔.จ.ราชบุรี	Ratburi				49.7	190.1	349.1	+ 145.3
๗๒.จ.สมุทรปราการ	Samut Prakan				34.0	63.8	328.8	- 15.9
๗๓.อ.บางพลี	Bang Phli				1.8	39.9		
๗๖.ป้อมพระจุลฯ	Pom Phrachun				5.2	58.6		
<u>อ่าวไทยฝั่งตะวันออก</u>	<u>Gulf of Thailand East Coast</u>							
๒.อ.พนัสนิคม	Phanat Nikhom				36.4	54.1		
๔.อ.พานทอง	Phan Thong				82.6	82.6		
๕.อ.ศรีราชา	Si Racha				68.4	167.1		
๙.อ.บ้านค่าย	Ban Khai				56.4	152.8		
๑๐.อ.แกลง	Klaeng				15.2	37.5		
๑๓.อ.ท่าใหม่	Tha Mai				87.9	325.2		

สถานีฝน	Station	วันที่และจำนวนน้ำฝนเป็นมิลลิเมตร Date and amount of rainfall in m.m. พฤษภาคม May				ฝนรวม มม. Total m.m.	ฝนรวมตั้งแต่ 1 ม.ค. Accumulative rain-fall Since Jan. 1	
		21	22	23	24		ฝนจริง Actual	สูง(+) ต่ำ(-) กว่าปกติ Above(+) Below(-) Normal
๑๔.อ.มะขาม	Makham				110.0	231.1		
๑๕.จ.ตราด	Trat				81.0	278.6	858.8	+ 133.3
๑๖.อ.เขาสมิง	Khao Saming			35.5	29.8	86.9		
๑๗.อ.แหลมงอบ	Laem Ngop				25.5	199.6		
<u>อ่าวไทยฝั่งตะวันตก</u>	<u>Gulf of Thailand West Coast</u>							
๑.จ.เพชรบุรี	Phetburi				5.9	46.8	179.1	+ 16.9
๒.อ.บ้านแหลม	Ban Laem				25.0	150.7		
๖.อ.ท่าแซะ	Tha Sae				22.7	32.0		
๗.อ.สวี	Sawi				30.5	71.8		
๘.อ.หลังสวน	Lang Suan				11.8	35.8		
๑๕.อ.ร่อนพิบูลย์	Ron Phibun				20.2	85.2		
๑๖.อ.ทุ่งสง	Thung Song				27.5	60.7		
๑๗.อ.ปากพนัง	Pak Phanang				1.9	93.3		
๑๘.จ.พัทลุง	Phatthalung				9.1	25.0	480.4	- 39.5
๑๙.อ.เขาไชยสน	Khao Chai Son				5.7	58.1		
๒๒.อ.หาดใหญ่	Hat Yai				10.4	38.8		
๒๖.อ.ยะหริ่ง	Yaring				1.7	4.1		
<u>ภาคใต้ฝั่งตะวันตก</u>	<u>Southern Part West Coast</u>							
๒.อ.กระบุรี	Kraburi				43.4	125.2		
๓.จ.พังงา	Phang Nga			55.3	8.9	277.7	788.1	+ 157.3
๔.อ.ตะกั่วป่า	Takua Pa			192.5	19.5	384.2		
๕.อ.ตะกั่วทุ่ง	Takua Thung			115.0	35.5	509.6		
๖.อ.ท้ายเหมือง	Thai Muang		122.2	132.4		311.1		
๙.จ.กระบี่	Krabi				39.9	121.5		
๑๐.อ.คลองท่อม	Khlong Thom			42.5	24.2	159.9		
๑๒.อ.ปะเหลียน	Pa Lian				42.4	130.0		
๑๓.อ.ลิเกา	Si Kao				29.2	398.8		
๑๔.อ.ย่านตาขาว	Yan Ta Khao				27.4	231.7		
๑๖.อ.ละงู	La Ngu				15.5	71.3		

พิมพ์ที่โรงพิมพ์ กรมอุตุนิยมวิทยา บางกะปิ พระนคร

กรมอุตุนิยมวิทยา เจ้าของ

นาวาโท ธำรง กิติสิน ผู้พิมพ์ผู้โฆษณา ๒๕๐๗

LIBRARY
JUN 1 2 1964
WEATHER BUREAU

กรมอุตุนิยมวิทยา สำนักนายกรัฐมนตรี

รายงานอากาศประจำสัปดาห์ ระหว่างวันที่ ๑ ถึง ๗ มิถุนายน ๒๕๐๗

และ

การคาดหมายลักษณะอากาศ ระหว่างวันที่ ๘ ถึง ๑๔ มิถุนายน ๒๕๐๗

ฉบับที่ ๒๓ / ๒๕๐๗

พลเรือโท สนิท เวสารัชชนันท์

อธิบดีกรมอุตุนิยมวิทยา

METEOROLOGICAL DEPARTMENT

OFFICE OF THE PRIME MINISTER

BANGKOK THAILAND

WEEKLY WEATHER REPORT

DURING THE PERIOD JUNE 1 — 7, 1964

AND

WEATHER OUTLOOK

DURING JUNE 8 — 14, 1964

No. 23 / 1964

Sanit Vesa — rajananda

Vice Admiral, Director General

การคาดหมายลักษณะอากาศใน ๗ วันข้างหน้า
ตั้งแต่วันที่ ๘ – ๑๔ มิถุนายน ๒๕๐๗

ลักษณะทั่วไป

ร่องมรสุมพาดอยู่ทางตอนเหนือสุดของประเทศไทย หรือทางตอนใต้ประเทศจีน ซึ่งจะทำให้มีฝนส่วนใหญ่ทางตอนเหนือสุดของภาคเหนือและภาคตะวันออกเฉียงเหนือเป็นส่วนมากในสัปดาห์นี้ ส่วนภาคอื่น ๆ มีฝนหรือเป็นฝนฟ้าคะนองเป็นบางแห่ง

ภาคเหนือ ภาคตะวันออกเฉียงเหนือ	คาดว่า จะมีฝนหรือฝนฟ้าคะนองเป็นแห่ง ๆ ในครึ่งแรกของสัปดาห์ และจะมีปริมาณมากขึ้นในครึ่งหลังของสัปดาห์
ภาคกลาง อ่าวไทย ฝั่งตะวันออก	คาดว่า จะมีฝนหรือฝนฟ้าคะนองเป็นบางแห่งในครึ่งแรกของสัปดาห์ และจะมีปริมาณมากขึ้นในครึ่งหลังของสัปดาห์
อ่าวไทย ฝั่งตะวันตก	คาดว่า จะมีฝนเล็กน้อยเป็นแห่ง ๆ ตลอดสัปดาห์
ภาคใต้ ฝั่งตะวันตก	คาดว่า จะมีฝนทั่วไปตลอดสัปดาห์
พระนคร และ ธนบุรี	มีเมฆคลุ้มบางส่วน กับมีฝนหรือฝนฟ้าคะนองเล็กน้อยในครึ่งแรกของสัปดาห์ แต่ในครึ่งหลังของสัปดาห์ จะมีเมฆคลุ้มส่วนมากกับมีฝนมากขึ้น

กรมอุตุนิยมวิทยา

๘ / ๖ / ๒๕๐๗

Weather Outlook for the next seven days

From June 8 – 14, 1964

General Situation

Monsoon trough lies across the northern part of Thailand or southern part of China. Rainfall will occur mainly in the northern portion of the northern and northeastern parts of Thailand during the week while isolated rain or thundershowers will be experienced elsewhere.

Northern Part: Northeastern Part:	Scattered showers or thundershowers in the first half of the week; while substantial falls in the second half.
Central Part: Gulf of Thailand, East Coast:	Isolated showers or thundershowers in the first half of the week; while substantial falls in the second half.
Gulf of Thailand, West Coast:	Light scattered showers throughout the week.
Southern Thailand, West Coast:	Widespread rains throughout the week.
Bangkok and Thonburi:	Partly cloudy with light showers or thundershowers in the first half of the week; while mostly cloudy with substantial falls in the second half.

Meteorological Department

8 / 6 / 1964

สรุปลักษณะอากาศทั่วไปในรอบสัปดาห์

ระหว่างวันที่ ๑ – ๗ มิถุนายน ๒๕๐๗

๑. ในระหว่างสัปดาห์ ร่องมรสุมได้พาดผ่านภาคเหนือ และภาคตะวันออกเฉียงเหนือของประเทศไทย ลมมรสุมตะวันตกเฉียงใต้ที่พัดผ่านประเทศไทยในระยะครึ่งแรกของสัปดาห์มีกำลังอ่อน แต่ได้มีกำลังแรงขึ้นในตอนระยะครึ่งหลังของสัปดาห์

๒. ในภาคเหนือ และตอนเหนือของภาคตะวันออกเฉียงเหนือมีฝนเล็กน้อยถึงปานกลางเกือบทั่วไปตลอดสัปดาห์ แต่ในภาคอื่น ๆ มีฝนเล็กน้อยเป็นแห่ง ๆ

กรมอุตุนิยมวิทยา

๔ / ๖ / ๒๕๐๗

General Situation

Period June 1 - 7, 1964

1. During the week, the monsoon trough ran across the Northern Part and Northeastern Part of Thailand. The southwest monsoon over Thailand was rather weak in the first half of the week but moderate in the latter half.

2. Throughout the week, light to moderate rains almost widespread in the Northern Thailand and the northern portion of the Northeastern Thailand while scattered light rainshowers occurred in the rest parts of the country.

Meteorological Department
8 / 6 / 1964

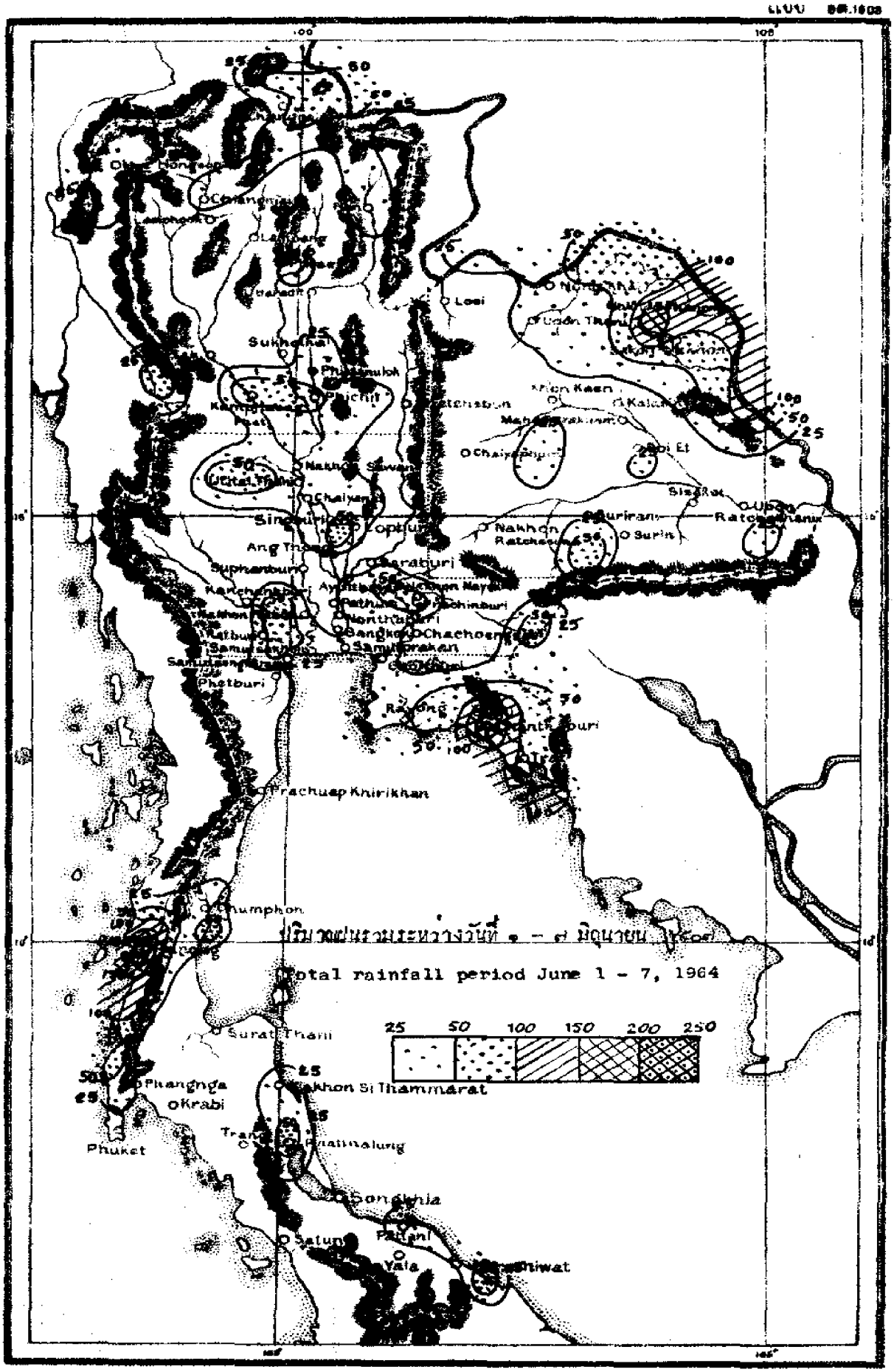
Total rainfall period June 1 - 7, 1964
25 50 100 150 200 250
Loei
Sukhothai
Phichit
Khon Kaen
Chaiyaphum
Nakhon Sawan
Chaiyanat
Singburi
Lopburi
Ang Thong
Suphanburi
Saraburi
Nakhon Ratchasima
Surin
Ratchaburi
Phetburi
Prachuap Khirikhan
Chumphon
Surat Thani
Phangnga
Krabi
Phuket
Nakhon Si Thammarat
Songkhla
Pattani
Yala
Satun

สถานีฝน	Station	วันที่และจำนวนน้ำฝนเป็นมิลลิเมตร Date and amount of rainfall in m.m. มิถุนายน June							ฝนรวม ม.ม. Total m.m.	ฝนรวมตั้งแต่ 1 ม.ค. Accumulative rain-fall Since Jan. 1	
		1	2	3	4	5	6	7		ฝนจริง Actual	สูง(+)ต่ำ(-) กว่าปกติ Above(+) Below(-) Normal
ภาคเหนือ	**Northern Part**										
1.จ.เชียงราย	Chiangrai *		8.2	6.0		17.4		T	31.6	209.8	-181.8
2.อ.แม่สาย	Mae Sai			31.0					31.0		
3.อ.เชียงแสน	Chiangsaen	28.3		7.9	7.0				43.0		
4.อ.แม่จัน	Mae Chan		12.6	18.4	6.3		27.4		64.7		
5.อ.เชียงของ	Chiangkhong		31.3		21.8				53.1		
6.อ.เทิง	Thoeng		9.4			35.2	28.4		73.0		
7.อ.แม่สรวย	Mae Sruai				7.7				7.7		
8.อ.เชียงคำ	Chiangkham								0.0		
9.อ.พาน	Phan	27.2	21.4						48.6		
10.อ.เวียงป่าเป้า	Wiang Pa Pao	8.2		12.3		2.2			22.7		
11.อ.พะเยา	Phayao	..	..	..	..	..	..	..	..		
12.จ.แม่ฮ่องสอน	Mae Hongson*	1.0	1.0	33.0	T	T			35.0	251.7	+ 32.0
13.อ.ปาย	Pai*	..	..	..	..	..	..	..	..		
14.อ.ขุนยวม	Khun Yuam	14.5		30.5					45.0		
15.อ.แม่สะเรียง	Mae Sariang*	11.5	3.5	7.4	1.5	T	T		23.9	273.4	-127.5
16.จ.เชียงใหม่	Chiangmai*	8.2	4.5	5.5	1.0		14.0		33.2	243.6	- 88.2
17.อ.ฝาง	Fang	..	..	..	..	..	..	..	..		
18.อ.เชียงดาว	Chiangdao	..	..	..	..	..	..	..	..		
19.อ.แม่แตง	Mae Taeng			20.6					20.6		
20.อ.ดอยสะเก็ด	Doi Saket	30.7		6.2	3.1				40.0		
21.อ.ฮางดง	Hang Dong	0.2	1.9	6.8			2.3		11.2		
22.อ.สันทราย	San Sai		2.3	6.8	11.1	2.1			22.3		
23.อ.สันป่าตอง	San Pa Tong			1.3					1.3		
24.อ.สันกำแพง	San Kamphaeng						9.7		9.7		
25.อ.จอมทอง	Chom Thong								0.0		
26.อ.ฮอด	Hot								0.0		
27.จ.ลำพูน	Lamphun								0.0		
28.จ.ลำปาง	Lampang*			3.7	T		4.0		7.7	235.9	-105.6
29.อ.แจ้ห่ม	Chae Hom	..	..	..	..	..	..	..	..		
30.อ.สบปราบ	Sop Prap		0.5	1.9					2.4		
31.อ.เกาะคา	Ko Kha			5.0					5.0		
32.อ.เถิน	Thoen			4.4					4.4		
33.จ.แพร่	Phrae			10.8	7.3				18.1		
34.สนามบินแพร่	Phrae Airport*			9.2	1.0				10.2	323.1	+ 1.7
35.อ.สูงเม่น	Sung Men			24.6					24.6		
36.จ.น่าน	Nan*	T		0.1	14.4	26.4	T		40.9	367.2	+ 31.6
37.อ.ทุ่งช้าง	Thung Chang	..	..	..	..	..	..	..	..		

สถานีฝน	Station	วันที่และจำนวนน้ำฝนเป็นมิลลิเมตร Date and amount of rainfall in m.m. มิถุนายน June							ฝนรวม มม. Total m.m.	ฝนรวมตั้งแต่ 1 ม.ค. Accumulative rain-fall Since Jan. 1	
		1	2	3	4	5	6	7		ฝนจริง Actual	สูง(+)ต่ำ(-) กว่าปกติ Above(+) Below(-) Normal
38.อ.นาน้อย	Na Noi		2.1	3.1					5.2		
39.จ.อุตรดิตถ์	Uttaradit*	2.3	0.2	1.6	2.0				6.1	276.6	-186.6
40.อ.ลับแล	Lap Lae		14.5		4.5				19.0		
41.อ.น้ำปาด	Nam Pat								0.0		
42.จ.ตาก	Tak								0.0		
43.สนามบินตาก	Tak Airport*			0.1					0.1	362.4	+134.7
44.อ.บ้านตาก	Ban Tak			0.7					0.7		
45.อ.แม่สอด	Mae Sot*		8.4	7.5	35.5	7.3	1.7		60.4	264.0	+ 5.2
46.เขื่อนภูมิพล	Bhumibol Dam*	..	..	..	..	..	..	..	..		
47.จ.สุโขทัย	Sukhothai	10.8			T	3.2			14.0	228.2	-146.2
48.อ.สวรรคโลก	Sawankhalok	13.8							13.8		
49.อ.กงไกรลาศ	Kongkrailat	..	..	..	..	..	..	..	..		
50.จ.พิษณุโลก	Phitsanulok*			4.6					4.6	386.4	+ 11.2
51.อ.พรหมพิราม	Phrom Phiram			35.5					35.5		
52.อ.วังทอง	Wang Thong	7.0		6.8	10.5				24.3		
53.จ.กำแพงเพชร	Kamphaeng Phet	27.8		35.1					62.9	393.6	+191.3
54.จ.พิจิตร	Phichit			61.3					61.3	520.6	+218.5
55.อ.บางมูลนาก	Bang Munnak					1.8			1.8		
56.อ.ตะพานหิน	Taphanhin			1.0					1.0		
57.จ.เพชรบูรณ์	Phetchabun*			13.0	2.8	1.0	.		4.8	350.9	+ 14.0
58.อ.หล่มเก่า	Lom Kao								0.0		
59.อ.หล่มสัก	Lom Sak		12.2	8.9					21.1		
60.อ.ชนแดน	Chon Daen		40.3						40.3		
ภาคตะวันออกเฉียงเหนือ	**Northeastern Part**										
1.จ.เลย	Loei*		0.2				0.2	0.4	0.8	468.0	+ 14.5
2.อ.ท่าลี่	Tha Li	..	..	..	..	..	..	..	..		
3.อ.เชียงคาน	Chiangkhan		12.8	6.3	1.4				20.5		
4.อ.ด่านซ้าย	Dan Sai			3.8					3.8		
5.จ.หนองคาย	Nong Khai		5.4	3.2		14.4	12.7	2.0	37.7	555.4	+ 88.5
6.อ.บึงกาฬ	Bung Kan	30.3	10.0	10.7	20.7				71.7		
7.อ.โพนพิสัย	Phon Phisai		12.5			57.5	5.8		75.8		
8.อ.ท่าบ่อ	Tha Bo						14.6		14.6		
9.จ.อุดรธานี	Udon Thani*		9.5	1.7		T	14.9	2.5	28.6	607.6	+182.3
10.อ.บ้านผือ	Ban Phu			8.3					8.3		
11.อ.หนองหาน	Nong Han	..	..	..	..	..	..	..	..		
12.จ.สกลนคร	Sakon Nakhon*	4.9	32.9	4.4	7.7	14.4		25.5	89.8	..	..
13.อ.วานรนิวาส	Wanon Niwat	..	28.0	..	..	..	..	..	73.0		
14.อ.พรรณานิคม	Phanna Nikhom		54.5	35.0		72.0			161.5		

สถานีฝน	Station	วันที่และจำนวนน้ำฝนเป็นมิลลิเมตร Date and amount of rainfall in m. m. มิถุนายน June							ฝนรวม มม. Total m. m.	ฝนรวมตั้งแต่ 1 ม.ค. Accumulative rain-fall Since Jan. 1	
		1	2	3	4	5	6	7		ฝนจริง Actual	สูง(+)ต่ำ(-) กว่าปกติ Above(+) Below(-) Normal
15.จ.นครพนม	Nakhon Phanom*	3.8	51.2	36.8	7.2	20.4	0.8	9.1	129.3	574.2	+ 27.4
16.อ.บ้านแพง	Ban Phaeng	3.1	14.2	28.5	13.1	70.5	12.3		~~141.7~~ 122.2		
17.อ.ท่าอุเทน	Tha Uten	9.0	41.2	20.2	6.2	45.5			~~122.1~~ 122.2		
18.อ.นาแก	Na Kae		13.3	8.2		19.1	10.1		50.7		
19.อ.ธาตุพนม	That Phanom		32.1	29.6		18.4			80.1		
20.อ.มุกดาหาร	Mukdahan*	1.3	22.8	4.5	14.3	61.3	T	T	104.2	606.7	+259.6
21.จ.ชัยภูมิ	Chaiyaphum*	2.1		7.2		7.1			16.4	388.1	+ 70.6
22.อ.ภูเขียว	Phu Khieo			1.5					1.5		
23.อ.เกษตรสมบูรณ์	Kaset Sombun								0.0		
24.อ.คอนสวรรค์	Khon Sawan			4.9					4.9		
25.อ.จตุรัส	Chaturat								0.0		
26.อ.บำเหน็จณรงค์	Bamnet Narong								0.0		
27.จ.ขอนแก่น	Khon Kaen*			21.6		1.1			22.7	405.7	+ 27.3
28.อ.น้ำพอง	Nam Phong	..	..	..	..	..	..	..	..		
29.อ.ภูเวียง	Phu Wiang	5.1							5.1		
30.อ.ชุมแพ	Chum Phae			3.2					3.2		
31.อ.ชนบท	Chonnabot	2.6							2.6		
32.อ.มัญจาคีรี	Mancha Khiri								0.0		
33.อ.พล	Phon								0.0		
34.จ.มหาสารคาม	Maha Sarakham			14.3					14.3	323.8	- 28.7
35.อ.พยัคฆภูมิพิสัย	Phayakkhaphum Phisai								0.0		
36.อ.บรบือ	Borabu								0.0		
37.จ.กาฬสินธุ์	Kalasin			12.1					12.1	347.8	-105.4
38.อ.สหัสขันธ์	Sahatsakhan								0.0		
39.อ.ยางตลาด	Yang Talat		4.4						4.4		
40.อ.กันทรวิชัย	Kanthara Wichai								0.0		
41.อ.กมลาไสย	Kamalasai								0.0		
42.จ.ร้อยเอ็ด	Roi Et*					T	T		T	322.1	-107.5
43.อ.โพนทอง	Phon Thong								0.0		
44.อ.เสลภูมิ	Selaphum						23.2		23.2		
45.อ.ธวัชบุรี	Thawatburi								0.0		
46.อ.จตุรพักตรพิมาน	Chaturaphak Phiman					1.1			1.1		
47.อ.เกษตรวิสัย	Kaset Wisai								0.0		
48.อ.สุวรรณภูมิ	Suwannaphum		23.1						23.1		
49.จ.นครราชสีมา	Nakhon Ratchasima*					T			T	383.3	+ 62.4
50.อ.บัวใหญ่	Bua Yai		30.4						30.4		
51.อ.พิมาย	Phimai								0.0		
52.อ.จักราช	Chakkarat								0.0		

สถานีฝน	Station	วันที่และจำนวนน้ำฝนเป็นมิลลิเมตร Date and amount of rainfall in m. m. มิถุนายน June 1	2	3	4	5	6	7	ฝนรวม ม.ม. Total m. m.	ฝนรวมตั้งแต่ 1 ม.ค. Accumulative rain-fall Since Jan. 1 ฝนจริง Actual	สูง(+)ต่ำ(-) กว่าปกติ Above(+) Below(-) Normal
53.อ.โชคชัย	Chok Chai			2.5					2.5		
54.อ.ด่านขุนทด	Dan Khunthot								0.0		
55.อ.โนนไทย	Non Thai								0.0		
56.อ.สูงเนิน	Sung Noen								0.0		
57.อ.ปักธงชัย	Pak Thong Chai		2.5						2.5		
58.อ.สีคิ้ว	Si Khiu								0.0		
59.อ.ครบุรี	Khonburi								0.0		
60.จ.บุรีรัมย์	Buriram								0.0	370.2	- 1.6
61.อ.พุทไธสง	Phut Thai Song								0.0		
62.อ.ลำปลายมาศ	Lam Plai Mat			5.8					5.8		
63.อ.นางรอง	Nang Rong				0.2	6.2			~~6.4~~ 10.4		
64.อ.ประโคนชัย	Prakhon Chai	22.4		29.3	16.3				68.0		
65.จ.สุรินทร์	Surin*					5.9		11.6	17.5	484.0	+156.0
66.อ.ท่าตูม	Tha Tum								0.0		
67.อ.รัตนบุรี	Rattanaburi			4.6		4.8			9.4		
68.อ.ปราสาท	Prasat			3.5	5.1				~~8.6~~ 43.1		
69.อ.สังขะ	Sangkha								0.0		
70.จ.ศรีสะเกษ	Sisaket								0.0	354.6	+ 90.5
71.อ.ราษีไศล	Rasisalai								0.0		
72.อ.อุทุมพรพิสัย	Uthumphon Phisai								0.0		
73.อ.กันทรารมย์	Kanthararom								~~0.6~~ 8.4		
74.อ.ขุขันธ์	Khukhan								0.0		
75.กันทราลักษ์	Kantharalak				4.3	4.1			8.4		
76.จ.อุบลราชธานี	Ubon Ratchathani*			T	4.2	0.8	0.6		5.6	621.0	+158.6
77.อ.เขมราฐ	Khemmarat				5.8	26.5			~~32.3~~ 37.3		
78.อ.มหาชนะชัย	Maha Chana Chai		16.1						16.1		
79.อ.อำนาจเจริญ	Amnat Charoen								0.0		
80.อ.ยะโสธร	Yasothon								0.0		
81.อ.ตระการพืชผล	Trakan Phut Phon				5.8				5.8		
82.อ.ลำเขื่อนแก้ว	Kham Khuan Kaeo								0.0		
83.อ.เขื่องใน	Khuang Nai				12.0				12.0		
84.อ.โขงเจียม	Khong Chiam								0.0		
85.อ.พิบูลมังสาหาร	Phibun Mangsahan								0.0		
86.อ.เดชอุดม	Det Udom					15.3	9.6		~~24.9~~ 26.1		
<u>ภาคกลาง</u>	<u>Central Part</u>										
1.จ.นครสวรรค์	Nakhon Sawan*	T				2.6		22.5	25.1	357.3	+ 14.7
2.อ.บรรพตพิสัย	Banphot Phisai								0.0		
3.อ.ลาดยาว	Lat Yao					9.1			9.1		

สถานีฝน	Station	วันที่และจำนวนน้ำฝนเป็นมิลลิเมตร Date and amount of rainfall in m.m. มิถุนายน June							ฝนรวม ม.ม. Total m.m.	ฝนรวมตั้งแต่ 1 ม.ค. Accumulative rain-fall Since Jan.1	
		1	2	3	4	5	6	7		ฝนจริง Actual	สูง(+)ต่ำ(-) กว่าปกติ Above(+) Below(-) Normal
4.อ.ชุมแสง	Chumsaeng		10.9						10.9		
5.อ.พยุหคีรี	Phayuha Khiri								0.0		
6.จ.อุทัยธานี	Uthai Thani			2.2		16.4			18.6	455.0	+136.9
7.อ.หนองฉาง	Nong Chang	6.3		60.2		20.3			86.8		
8.อ.หนองขาหย่าง	Nong Kha Yang	41.0		20.2					61.2		
9.จ.ชัยนาท	Chainat		25.1						25.1	389.2	+ 33.2
10.อ.มโนรมย์	Manorom	3.4	2.7						6.1		
11.อ.วัดสิงห์	Wat Sing		2.8			2.2			5.0		
12.จ.สิงห์บุรี	Singburi		30.3						30.3	407.7	+117.0
13.อ.อินทรบุรี	Inburi					17.1	1.0		18.1		
14.อ.บางระจัน	Bangrachan		16.5			16.3			32.8		
15.อ.พรหมบุรี	Phromburi		3.3			9.0			12.3		
16.จ.ลพบุรี	Lopburi*	0.2	28.0			16.2			44.4	616.6	+259.0
17.อ.บ้านหมี่	Ban Mi		29.5						29.5		
18.อ.ไชยบาดาล	Chai Badan	..	..	..	..	..	..	..	..		
19.อ.ท่าวุ้ง	Tha Wung		62.4						62.4		
20.จ.สุพรรณบุรี	Suphanburi*					3.8	0.2		4.0	489.2	+153.0
21.อ.เดิมบางนางบวช	Doembang Nangbuat		8.1			12.9			21.0		
22.อ.ศรีประจัน	Si Prachan								0.0		
23.อ.สองพี่น้อง	Song Phi Nong								0.0		
24.จ.อ่างทอง	Ang Thong								0.0	249.4	-117.2
25.อ.โพธิ์ทอง	Pho Thong								0.0		
26.อ.ไชโย	Chaiyo								0.0		
27.อ.วิเศษไชยชาญ	Wiset Chaichan								0.0		
28.อ.ป่าโมก	Pa Mok					8.1			8.1		
29.จ.สระบุรี	Saraburi		1.5	6.3					7.3	441.7	+ 58.1
30.อ.หนองแค	Nong Khae	3.7			3.5	7.0	5.4		19.6		
31.อ.แก่งคอย	Kaeng Khoi								0.0		
32.จ.พระนครศรีอยุธยา	Ayutthaya				4.1				4.1	..	..
33.อ.บางไทร	Bang Sai								0.0		
34.อ.บางบาล	Bang Ban	16.2				3.6	6.8		11.6		
35.อ.เสนา	Sena								0.0		
36.อ.ท่าเรือ	Tha Rua								0.0		
37.อ.ผักไห่	Phak Hai								0.0		
38.อ.บางปะอิน	Bang Pa-In				23.7				23.7		
39.จ.นครนายก	Nakhon Nayak	4.5	23.4	19.7					47.6	381.8	-133.9
40.อ.ปากพลี	Pak Phli		20.3	14.1					34.4		
41.อ.บ้านนา	Ban Na	7.0	31.1				37.2		75.3		

สถานีฝน	Station	วันที่และจำนวนน้ำฝนเป็นมิลลิเมตร Date and amount of rainfall in m.m. มิถุนายน June 1	2	3	4	5	6	7	ฝนรวม มม. Total m.m.	ฝนรวมตั้งแต่ 1 ม.ค. Accumulative rain-fall Since Jan. 1 ฝนจริง Actual	สูง(+)ต่ำ(-) กว่าปกติ Above(+) Below(-) Normal
42.จ.ปราจีนบุรี	Prachinburi*	11.0	14.6	1.9		12.8	16.7		57.0	385.4	-116.4
43.อ.บ้านสร้าง	Ban Sang		4.6			5.9	3.2		13.7		
44.อ.ศรีมหาโพธิ์	Si Maha Pho						8.4		8.4		
45.อ.กบินทร์บุรี	Kabinburi								0.0		
46.อ.วัฒนานคร	Watthana Nakhon								0.0		
47.อ.อรัญประเทศ	Aranyaprathet*			20.2		5.9	18.6	6.3	51.0	439.7	- 40.5
48.จ.ปทุมธานี	Pathum Thani			5.1					5.1	426.1	+ 38.9
49.อ.ธัญบุรี	Thanyaburi		18.5	0.9					19.4		
50.จ.นนทบุรี	Nonthaburi	3.5	15.8	4.7					24.0	..	..
51.อ.บางบัวทอง	Bang Bua Thong	..	..	..	..	..	..	..	..		
52.จ.กาญจนบุรี	Kanchanaburi*				8.3	0.2	0.2	0.2	8.9	316.9	- 26.5
53.อ.ท่าม่วง	Tha Muang								0.0		
54.จ.นครปฐม	Nakhon Pathom	..	..	..	..	..	..	..	..	..	..
55.อ.นครชัยศรี	Nakhon Chai Si		13.0						13.0		
56.จ.ธนบุรี	Thonburi	..	..	..	..	..	..	..	..	..	..
57.จ.พระนคร	Bangkok*		3.0		T	T	5.7		8.7	753.3	+321.4
58.สนามบินดอนเมือง	Don Muang*		13.4		0.1		5.1		18.6	413.5	- 6.3
59.อ.บางเขน	Bang Khen		13.0	3.7	0.1	T	3.6	0.7	13.0		
60.อ.มีนบุรี	Minburi		9.7				4.8		14.5		
61.อ.ลาดกระบัง	Lat Krabang		6.9						6.9		
62.อุตุฯบางนา	Bang Na*		15.5	1.0		0.2	30.0		46.7		
63.จ.ฉะเชิงเทรา	Chachoengsao			16.6			5.3		21.9	298.3	- 32.0
64.จ.ราชบุรี	Ratburi						42.8		42.8	434.4	+175.4
65.อ.บ้านโป่ง	Ban Pong		6.3				8.7		15.0		
66.อ.ปากท่อ	Pak Tho	8.2		38.0					46.2		
67.อ.โพธาราม	Photharam		36.4	12.4			30.1		78.9		
68.จ.สมุทรสงคราม	Samut Songkhram	..	..	..	..	..	..	..	..	..	..
69.อ.อัมพวา	Amphawa	5.6		23.2	5.9		15.5		50.2		
70.อ.บางคนที	Bang Khonthi	12.6							12.6		
71.จ.สมุทรสาคร	Samut Sakhon		9.8				37.8		47.6	469.6	+ 90.8
72.จ.สมุทรปราการ	Samut Prakan						8.1		8.1	420.5	+ 8.6
73.อ.บางพลี	Bang Phli		15.2						15.2		
74.อ.พระประแดง	Phrapradaeng		10.2						10.2		
75.บางปู	Bang Pu	..	..	..	..	..	..	..	..		
76.ป้อมพระจุลฯ	Pom Phrachun*						0.8		0.8		
<u>อ่าวไทยฝั่งตะวันออก</u>	<u>Gulf of Thailand East Coast</u>										
1.จ.ชลบุรี	Chonburi*	7.1		19.6		0.3	T		27.0	426.7	- 9.7
2.อ.พนัสนิคม	Phanat Nikhom			19.9					19.9		

สถานีฝน	Station	วันที่และจำนวนน้ำฝนเป็นมิลลิเมตร Date and amount of rainfall in m. m. มิถุนายน June							ฝนรวม ม.ม. Total m. m.	ฝนรวมตั้งแต่ 1 ม.ค. Accumulative rain-fall Since Jan. 1	
		1	2	3	4	5	6	7		ฝนจริง Actual	สูง(+)ต่ำ(-) กว่าปกติ Above(+) Below(-) Normal
3.อ.บ้านบึง	Ban Bung								0.0		
4.อ.พานทอง	Phan Thong								0.0		
5.อ.ศรีราชา	Si Racha								0.0		
6.อ.สีชัง	Si Chang*	13.7	9.0	0.2			8.7		31.6		
7.อ.สัตหีบ	Sattahip*						17.0		17.0	453.2	+ 18.2
8.จ.ระยอง	Rayong*			T					T	..	..
9.อ.บ้านค่าย	Ban Khai		32.4						32.4		
10.อ.แกลง	Klaeng		50.9						50.9		
11.จ.จันทบุรี	Chanthaburi*	11.6	187.0	21.8	34.4	T	4.8		229.6	997.5	+151.8
12.อ.โป่งน้ำร้อน	Pong Namron	..	..	..	..	..	..	..	..		
13.อ.ท่าใหม่	Tha Mai		66.7		23.8		1.2		91.7		
14.อ.มะขาม	Makham		10.8	1.6	29.7	3.6	48.7		94.4		
15.จ.ตราด	Trat	38.6	22.3		24.2				85.1	1127.0	+178.3
16.อ.เขาสมิง	Khao Saming	..	25.4	..	..	..	..	..	..		
17.อ.แหลมงอบ	Laem Ngop	1.6	42.8	6.0	5.2				55.6		
18.อ.คลองใหญ่	Khlong Yai*		3.8	14.0	32.1	5.5	23.2	17.7	96.3	934.7	+ 8.6
ชายฝั่งอ่าวไทยตะวันตก	**Gulf of Thailand West Coast**										
1.จ.เพชรบุรี	Phetburi				15.8				15.8	214.5	- 9.7
2.อ.บ้านแหลม	Ban Laem			19.5					19.5		
3.จ.ประจวบคีรีขันธ์	Prachuap Khirikhan*						0.1	T	0.1	412.7	+ 48.7
4.อ.หัวหิน	Hua Hin*				3.9		0.3	T	4.2	269.6	- 12.5
5.จ.ชุมพร	Chumphon*	17.5	0.5		T	9.3	2.8	3.9	34.0	628.2	- 39.9
6.อ.ท่าแซะ	Tha Sae	30.3	2.2		1.2	15.4			49.1		
7.อ.สวี	Sawi	52.5							52.5		
8.อ.หลังสวน	Lang Suan	4.0				28.0			32.0		
9.จ.สุราษฎร์ธานี	Bandon*				9.9	1.0	1.8	2.1	14.8	247.2	-174.4
10.อ.ไชยา	Chaiya	..	..	..	..	..	..	..	..		
11.อ.บ้านนาสาร	Ban Nasan	..	..	..	..	..	..	..	..		
12.จ.นครศรีธรรมราช	Nakhon Si Thammarat*		20.4	1.2	0.5	1.6	16.4	2.3	42.4	752.6	- 74.3
13.อ.สิชล	Sichon		15.3						15.3		
14.อ.ฉวาง	Chawang	..	..	..	..	..	..	..	..		
15.อ.ร่อนพิบูลย์	Ron Phibun	32.3							32.3		
16.อ.ทุ่งสง	Thung Song	0.5			2.7		7.0		10.2		
17.อ.ปากพนัง	Pak Phanang				1.0	17.8			18.8		
18.จ.พัทลุง	Phatthalung		6.8	33.9	2.1		21.9		64.7	571.4	+ 3.7
19.อ.เขาไชยสน	Khao Chai Son		3.7	24.9		8.6	11.5		48.7		
20.จ.สงขลา	Songkhla*		T	10.4		T		8.4	18.8	512.0	+ 69.6
21.อ.รัตภูมิ	Rattaphum	..	..	..	..	..	..	..	..		

สถานีฝน	Station	วันที่และจำนวนน้ำฝนเป็นมิลลิเมตร Date and amount of rainfall in m. m. มิถุนายน June							ฝนรวม มม. Total m. m.	ฝนรวมตั้งแต่ 1 ม.ค. Accumulative rain-fall Since Jan. 1	
		1	2	3	4	5	6	7		ฝนจริง Actual	สูง(+)ต่ำ(-) กว่าปกติ Above(+) Below(-) Normal
22.อ.หาดใหญ่	Hat Yai			2.1					2.1		
23.อ.สะเดา	Sadao	12.4							12.4		
24.จ.ปัตตานี	Pattani		4.6	20.8	T	16.4	7.3		49.1	422.6	+157.7
25.อ.หนองจิก	Nong Chik	..	..	..	..	..	..	..	..		
26.อ.ยะหริ่ง	Yaring		3.1	15.4					18.5		
27.อ.ปะนาเระ	Panare								0.0		
28.จ.ยะลา	Yala			15.6					15.6		
29.จ.นราธิวาส	Narathiwat*		2.0	11.9	T	4.0			17.9	606.4	-258.0
30.อ.ตากใบ	Tak Bai					61.3			61.3		
31.อ.ยี่งอ	Yi Ngo		6.7						6.7		
<u>ภาคใต้ฝั่งตะวันตก</u>	<u>Southern Part West Coast</u>										
1.จ.ระนอง	Ranong*			3.0	25.5	80.5	73.4	67.5	249.9	1070.1	-106.0
2.อ.กระบุรี	Kraburi	..	..	..	..	..	..	..	..		
3.จ.พังงา	Phang Nga					8.1			8.1	856.9	+ 90.7
4.อ.ตะกั่วป่า	Takua Pa				15.2	52.6			67.8		
5.อ.ตะกั่วทุ่ง	Takua Thung				21.1		7.1		28.2		
6.อ.ท้ายเหมือง	Thai Muang				2.6				2.6		
7.จ.ภูเก็ต	Phuket*	..	..	..	..	..	..	..	..		
8.สนามบินภูเก็ต	Phuket Airport*			0.1	0.5	2.0			2.6	792.3	+ 28.5
9.จ.กระบี่	Krabi								0.0		
10.อ.คลองท่อม	Khlong Thom				22.3				22.3		
11.สนามบินตรัง	Trang Airport*			8.0	T	T	6.2	6.6	20.8	656.2	+ 15.2
12.อ.ปะเหลียน	Pa Lian								0.0		
13.อ.สิเกา	Si Kao								0.0		
14.อ.ย่านตาขาว	Yan Ta Khao								0.0		
15.จ.สตูล	Satun			24.8					24.8		
16.อ.ละงู	La Ngu								0.0		

<u>หมายเหตุ</u> ช่องว่าง = ไม่มีฝน
* = สถานีตรวจอากาศ
T = ฝนเล็กน้อยวัดไม่ได้
.. = ไม่มีรายงาน

<u>Remark</u> Blank = No rain
* = Synoptic Station
T = Trace
.. = No report

อุณหภูมิสูงสุดและต่ำสุดประจำวันที่ ๑ ถึง ๗ มิถุนายน ๒๕๐๗

Daily Max. and Min. Temperature June 1 - 7, 1964

สถานี	Station	อุณหภูมิสูงสุดและต่ำสุดเป็นองศา ซ. Max. and Min. Temperature in degree C.							สูงสุดเฉลี่ยต่ำสุด Average Max. Min.	เฉลี่ยในสัปดาห์ Weekly Mean	ค่าปกติประจำเดือน Monthly Normal
		1	2	3	4	5	6	7			
ภาคเหนือ	**Northern Part**										
เชียงราย	Chiangrai	34.7 22.0	33.4 21.7	34.2 21.8	31.7 21.6	32.0 22.4	32.0 21.3	34.2 ..	33.2 21.8	27.5	27.5
แม่ฮ่องสอน	Mae Hongson	33.0 23.8	32.4 23.9	31.8 24.2	29.7 22.6	32.0 23.7	32.4 24.7	33.3 24.8	32.1 24.0	28.1	27.5
ปาย	Pai	..	..	..	..	..	..	..	..	..	..
ขุนยวม	Khun Yuam	..	..	..	..	..	..	..	..	..	..
แม่สะเรียง	Mae Sariang	32.6 23.6	30.2 22.5	32.1 23.1	30.0 23.6	33.7 23.2	32.8 23.8	33.6 24.5	32.1 23.5	27.8	27.6
เชียงใหม่	Chiangmai	33.3 24.2	33.0 22.3	31.8 22.5	31.2 23.0	32.4 22.5	33.1 22.7	33.4 22.2	32.6 22.8	27.7	27.9
ฝาง	Fang	..	..	..	..	..	..	..	..	..	..
ลำปาง	Lampang	34.7 24.0	34.6 24.3	33.5 24.4	31.5 24.7	24.2	32.5 24.8	34.5 24.0	33.6 24.3	29.0	28.3
น่าน	Nan	34.5 24.5	35.2 24.8	34.4 24.6	33.7 24.4	33.5 22.9	33.4 23.6	34.6 23.6	34.2 24.1	29.2	28.6
แพร่	Phrae	34.4 21.9	34.5 22.0	33.2 21.4	33.2 21.8	34.0 21.9	33.4 22.2	34.3 20.9	33.9 21.7	27.8	28.2
อุตรดิตถ์	Uttaradit	33.8 24.0	24.5 24.4	34.0 23.9	33.0 24.4	34.5 24.0	33.0 24.4	34.4 23.5	33.9 24.1	29.0	29.0
ตาก	Tak	32.9 25.6	33.3 25.8	32.6 26.5	25.1	32.6 25.2	31.6 ..	33.9 26.2	32.8 25.7	29.3	28.0
เขื่อนภูมิพล	Bhumibol Dam	..	..	..	..	..	..	..	..	..	..
แม่สอด	Mae Sot	31.0 ..	31.9 23.4	31.0 25.7	23.0	30.4 22.7	28.8 23.5	31.6 23.3	30.8 23.3	27.1	27.1
พิษณุโลก	Phitsanulok	33.5 24.6	34.8 25.1	34.5 25.3	33.5 23.6	34.5 25.2	33.5 24.6	34.2 24.7	34.1 24.7	29.4	29.0
เพชรบูรณ์	Phetchabun	33.4 24.0	33.4 23.8	33.4 23.5	30.7 22.6	32.7 23.5	32.7 23.5	31.8 24.1	32.6 23.6	28.1	27.9
ภาคตะวันออกเฉียงเหนือ	**Northeastern Part**										
เลย	Loei	33.0 23.8	32.7 23.1	33.7 24.0	31.7 24.6	33.5 23.8	33.3 24.3	33.5 23.0	33.1 23.8	28.5	27.8
อุดรธานี	Udon Thani	33.5 25.7	34.4 25.4	31.8 24.2	32.2 25.4	33.4 25.1	32.2 24.8	32.9 24.8	32.9 25.1	29.0	28.8
นครพนม	Nakhon Phanom	34.0 24.5	33.1 25.4	31.4 23.0	30.0 23.0	27.0 22.5	28.5 23.0	30.0 24.1	30.4 23.6	27.0	27.8
มุกดาหาร	Mukdahan	34.0 23.2	33.6 25.5	32.1 24.0	31.5 24.8	32.4 24.3	30.7 23.0	32.7 24.8	32.4 24.2	28.3	28.5
สกลนคร	Sakon Nakhon	31.7 24.8	32.5 24.3	31.9 22.8	30.6 24.3	29.4 24.3	29.7 23.6	30.8 23.8	30.9 24.0	27.5	28.3
ขอนแก่น	Khon Kaen	34.2 25.3	34.4 24.7	34.0 25.7	30.4 24.6	33.5 25.4	34.2 24.2	33.0 24.8	34.2 25.0	29.6	28.9
ร้อยเอ็ด	Roi Et	33.0 25.5	35.0 26.0	34.0 25.5	32.8 26.0	33.2 26.1	33.0 24.6	25.0	33.5 25.5	29.5	29.0
ชัยภูมิ	Chaiyaphum	31.7 24.5	33.3 25.8	32.6 24.9	30.5 23.2	32.3 24.4	29.6 23.7	32.1 24.1	31.7 24.4	28.1	..
อุบลราชธานี	Ubon Ratchathani	33.7 25.8	34.4 25.5	33.5 26.5	31.6 26.0	33.2 24.4	33.0 25.0	33.3 24.0	33.2 25.3	29.3	28.4
สุรินทร์	Surin	33.8 22.6	33.6 23.3	33.8 23.5	32.5 24.0	32.9 23.7	33.7 22.4	32.8 21.5	33.3 23.0	28.2	29.1
นครราชสีมา	Nakhon Ratchasima	34.1 23.7	34.1 24.4	33.0 23.9	34.5 24.4	34.0 25.2	32.5 24.3	33.8 23.0	33.7 24.1	28.9	28.6

สถานี	Station	อุณหภูมิสูงสุดและต่ำสุดเป็นองศา ซ. Max. and Min. Temperature in degree C. 1	2	3	4	5	6	7	สูงสุด เฉลี่ย ต่ำสุด Average Max. Min.	เฉลี่ยในสัปดาห์ Weekly Mean	ค่าปกติประจำเดือน Monthly Normal
ภาคกลาง	Central Part										
นครสวรรค์	Nakhon Sawan	35.3 24.3	36.5 24.3	35.4 25.2	34.7 25.7	34.4 25.1	33.7 25.1	33.4 25.0	34.8 25.0	29.9	29.2
ลพบุรี	Lopburi	34.0 24.0	34.6 24.0	33.5 24.5	33.6 24.0	32.5 24.5	32.7 23.5	32.6 23.5	33.3 24.0	28.7	28.3
สุพรรณบุรี	Suphanburi	34.5 25.3	35.6 25.3	35.0 25.8	34.5 25.5	32.6 25.9	33.5 25.1	33.1 25.0	34.1 25.4	29.8	28.7
กาญจนบุรี	Kanchanaburi	33.5 24.4	34.6 24.2	33.8 25.1	33.6 24.3	31.7 24.8	31.8 24.1	29.5 24.5	32.6 24.5	28.6	29.1
ปราจีนบุรี	Prachinburi	34.2 24.4	35.0 25.0	33.2 23.5	34.2 24.7	33.8 25.5	24.6	32.7 24.2	33.9 24.8	29.3	27.9
อรัญประเทศ	Aranyaprathet	33.5 24.5	34.0 25.3	33.5 25.0	32.0 24.2	34.2 24.7	23.5	31.5 23.0	33.1 24.3	28.7	28.3
พระนคร	Bangkok	34.0 24.2	34.0 24.7	33.1 25.4	34.0 25.0	32.6 25.4	33.5 25.0	32.5 24.5	33.4 24.9	29.2	29.0
ดอนเมือง	Don Muang	34.0 25.9	35.4 25.8	33.0 24.5	33.8 25.5	32.9 26.9	33.5 26.1	33.3 25.8	33.7 25.8	29.8	29.1
ป้อมพระจุลฯ	Pom Phrachun	33.0 25.3	33.3 25.6	33.3 25.5	32.9 25.7	32.9 26.3	32.8 25.8	33.4 25.6	33.1 25.7	29.4	..
อ่าวไทยฝั่งตะวันออก	Gulf of Thailand, East Coast										
ชลบุรี	Chonburi	32.5 25.0	33.3 25.1	33.1 25.4	33.0 23.0	32.5 26.2	27.1	31.5 25.9	32.7 25.4	29.1	28.9
เกาะสีชัง	Ko Sichang	31.5 27.0	31.8 25.8	31.4 25.5	31.9 27.9	32.4 28.3	33.4 28.5	31.2 26.0	31.9 27.0	29.5	..
สัตหีบ	Sattahip	33.5 26.8	34.0 27.0	34.9 24.9	34.3 27.1	34.2 28.0	33.0 27.3	30.5 23.6	33.5 26.4	30.0	29.7
ระยอง	Rayong	.. ..	32.0 ..	33.5 26.8	32.9 26.7	33.1 28.8	27.8	.. ..	32.9 27.5	30.2	..
บ้านเพ	Ban Phe	32.0 23.0	32.2 23.5	32.4 23.6	32.0 23.0	32.5 24.5	26.4	.. ..	32.2 24.0	28.1	..
จันทบุรี	Chanthaburi	31.5 24.1	31.2 23.8	31.2 22.4	31.6 23.5	31.4 23.1	29.9 26.0	30.1 23.2	31.0 23.7	27.4	27.7
แหลมงอบ	Laem Ngop	32.0 23.6	31.5 24.1	30.4 22.8	32.8 24.2	23.8	.. ..	.. ..	31.7 23.7	27.7	..
คลองใหญ่	Khlong Yai	32.3 23.2	22.9	31.7 23.7	33.5 22.8	29.4 22.5	22.2	24.2	31.7 23.1	27.4	27.1
อ่าวไทยฝั่งตะวันตก	Gulf of Thailand, West Coast										
หัวหิน	Hua Hin	32.2 23.5	33.4 24.3	33.5 24.7	33.6 24.4	33.5 25.9	33.5 25.5	32.9 25.1	33.2 24.8	29.0	28.9
ประจวบคีรีขันธ์	Prachuap Khirikhan	35.2 22.9	35.0 23.4	34.6 24.3	35.4 23.8	33.8 25.3	30.7 25.5	31.7 24.2	33.8 24.3	29.1	28.2
ชุมพร	Chumphon	34.0 23.0	33.7 23.3	34.0 22.7	33.3 24.3	32.1 24.3	31.0 23.8	28.8 23.7	32.4 23.6	28.0	27.5
สุราษฎร์ธานี	Bandon	35.1 22.9	34.7 22.2	34.9 22.9	35.4 23.6	32.7 22.6	32.6 23.6	32.2 23.6	34.1 23.1	28.6	28.1
นครศรีธรรมราช	Nakhon Si Thammarat	33.5 23.6	34.9 24.3	34.4 24.1	34.7 24.0	33.5 23.8	33.8 23.5	33.9 22.9	34.1 23.7	28.9	28.4
สงขลา	SongKhla	32.4 24.8	34.4 23.7	32.5 23.5	34.0 23.5	34.3 25.4	32.5 25.0	32.8 23.5	33.3 24.2	28.8	28.6
นราธิวาส	Narathiwat	31.4 24.2	32.8 24.0	32.5 25.8	30.8 22.2	31.4 22.0	31.3 22.2	32.2 22.0	31.8 22.8	27.3	27.7
ภาคใต้ฝั่งตะวันตก	Southern Part, West Coast										
ระนอง	Ranong	31.8 23.3	31.6 22.5	31.8 23.0	32.2 23.8	28.5 23.9	26.3 23.0	26.3 23.3	29.8 23.3	26.6	26.5
ภูเก็ต	Phuket	24.2	23.1	31.0 23.5	31.2 25.4	31.2 26.7	31.6 26.4	30.8 27.6	31.2 25.3	28.3	27.7
ตรัง	Trang	34.1 23.6	33.0 24.0	32.9 23.5	33.6 23.5	31.5 24.4	32.0 24.7	32.2 23.1	32.8 23.8	28.3	27.6

แก้ไขเพิ่มเติมรายงานอากาศประจำสัปดาห์ฉบับที่ ๒๒/๒๕๐๗ เนื่องจากได้รับรายงานภายหลัง

Correction in Weekly Weather Report No. 22/1964 for late report rainfall data

สถานีฝน	Station	วันที่และจำนวนน้ำฝนเป็นมิลลิเมตร Date and amount of rainfall in m. m. พฤษภาคม May				ฝนรวม ม.ม. Total m. m.	ฝนรวมตั้งแต่ 1 ม.ค. Accumulative rain-fall Since Jan.1	
		28	29	30	31		ฝนจริง Actual	สูง(+)ต่ำ(-) กว่าปกติ Above(+) Below(-) Normal
ภาคเหนือ	Northern Part							
30. อ.สบปราบ	Sop Prap				7.8	122.6		
35. อ.สูงเม่น	Sung Men			5.8		76.9		
40. อ.ลับแล	Lap Lae			11.7		74.6		
41. อ.น้ำปาด	Nam Pat			13.4		34.5		
47. จ.สุโขทัย	Sukhothai				0.8	91.7	214.2	- 104.1
52. อ.วังทอง	Wang Thong			13.5	5.3	65.5		
58. อ.หล่มเก่า	Lom Kao				15.4	56.7		
ภาคตะวันออกเฉียงเหนือ	Northeastern Part							
8. อ.บึงกาฬ	Bung Kan				20.7	141.7		
10. อ.บ้านผือ	Ban Phu				25.8	91.9		
14. อ.พรรณานิคม	Phanna Nikhom				12.0	119.6		
18. อ.นาแก	Na Kae			6.9	1.4	133.9		
22. อ.ภูเขียว	Phu Khieo				7.0	141.5		
29. อ.ภูเวียง	Phu Wiang				10.2	74.7		
35. อ.พยัคฆภูมิพิสัย	Phayakkhaphum Phisai			3.4	1.2	128.9		
38. อ.สหัสขันธ์	Sahasakhan				2.0	92.8		
40. อ.กันทรวิชัย	Kanthara Wichai			12.1		42.3		
41. อ.กมลาสัย	Kamalasai				14.2	40.3		
47. อ.เกษตรวิสัย	Kaset Wisai				18.5	87.7		
60. จ.บุรีรัมย์	Buriram				26.7	121.3	370.2	+ 21.3
61. อ.พุทไธสง	Phut Thai Song				9.2	74.3		
62. อ.ลำปลายมาศ	Lam Plao Mat				27.4	73.3		
63. อ.นางรอง	Nang Rong				10.1	17.9		
67. อ.รัตนบุรี	Rattanaburi				4.8	158.0		
68. อ.ปราสาท	Prasat				20.3	35.0		
77. อ.เขมราฐ	Khemmarat				8.0	115.2		

สถานีฝน	Station	วันที่และจำนวนน้ำฝนเป็นมิลลิเมตร Date and amount of rainfall in m.m. พฤษภาคม May				ฝนรวม มม. Total m.m.	ฝนรวมตั้งแต่ 1 ม.ค. Accumulative rain-fall Since Jan. 1	
		28	29	30	31		ฝนจริง Actual	สูง(+)ต่ำ(-) กว่าปกติ Above(+) Below(-) Normal
ภาคกลาง	Central Part							
5. อ.พยุหคีรี	Phayuha Khiri				14.5	115.1		
8. จ.อุทัยธานี	Uthai Thani				2.9	125.3	436.4	+ 139.8
9. จ.ชัยนาท	Chainat				1.3	39.7	364.1	+ 26.9
10. อ.มโนรมย์	Manorom				24.5	90.6		
11. อ.วัดสิงห์	Wat Sing				4.2	64.4		
14. อ.บางระจัน	Bang Rachan				2.7	67.3		
21. อ.เดิมบางนางบวช	Doembang Nangbuat				1.0	22.7		
25. อ.โพธิ์ทอง	Pho Thong				1.1	61.0		
29. จ.สระบุรี	Saraburi				23.1	147.1	434.4	+ 110.3
38. อ.บางปะอิน	Bang Pa-in			20.4	35.6	58.0		
39. จ.นครนายก	Nakhon Nayok				3.1	153.3	334.2	- 113.5
41. อ.บ้านนา	Ban Na				3.5	118.4		
43. อ.บ้านสร้าง	Bna Sang				16.5	56.8		
46. อ.วัฒนานคร	Watthana Nakhon			0.1		38.8		
48. จ.ปทุมธานี	Pathum Thani				9.3	61.0	421.0	+ 64.1
59. อ.บางเขน	Bang Khen				3.4	3.4		
60. อ.มีนบุรี	Minburi				8.7	76.7		
65. อ.บ้านโป่ง	Ban Pong			20.0	8.2	30.0		
69. อ.อัมพวา	Amphawa				7.8	20.3		
70. อ.บางคนที	Bang Khonthi				13.0	20.7		
72. จ.สมุทรปราการ	Samut Prakan				26.0	83.6	412.4	+ 23.9
73. อ.บางพลี	Bang Phli				14.0	41.7		
74. อ.พระประแดง	Phrapradaeng				41.3	136.7		
อ่าวไทยฝั่งตะวันออก	Gulf of Thailand East Coast							
2. อ.พนัสนิคม	Phanat Nikhom				2.0	34.0		
10. อ.แกลง	Klaeng				6.3	51.9		
13. อ.ท่าใหม่	Tha Mai				15.8	180.4		
14. อ.มะขาม	Makham				5.1	215.8		

สถานีฝน	Station	วันที่และจำนวนน้ำฝนเป็นมิลลิเมตร Date and amount of rainfall in m.m. พฤษภาคม May				ฝนรวม มม. Total m.m.	ฝนรวมตั้งแต่ 1 ม.ค. Accumulative rain-fall Since Jan.1	
		28	29	30	31		ฝนจริง Actual	สูง(+)ต่ำ(-) กว่าปกติ Above(+) Below(-) Normal
อ่าวไทยฝั่งตะวันตก	Gulf of Thailand West Coast							
17. อ.ปากพนัง	Pak Phanang				0.6	52.7		
18. จ.พัทลุง	Phatthalung				9.5	26.3	506.7	- 41.8
19. อ.เขาไชยสน	Khao Chai Son				2.6	61.1		
22. อ.หาดใหญ่	Hat Yai				10.4	15.7		
26. อ.ยะหริ่ง	Yaring			2.8		17.3		
ภาคใต้ฝั่งตะวันตก	Southern Part West Coast							
6. อ.ท้ายเหมือง	Thai Muang			2.7		36.2		
8. สนามบินภูเก็ต	Phuket Airport*				T			
13. อ.สิเกา	Si Kao			1.7	35.2	134.8		

พิมพ์ที่โรงพิมพ์ กรมอุตุนิยมวิทยา บางกะปิ พระนคร

กรมอุตุนิยมวิทยา เจ้าของ

นาวาโท ธำรง กิติสิน ผู้พิมพ์ผู้โฆษณา ๒๕๐๗

กรมอุตุนิยมวิทยา สำนักนายกรัฐมนตรี

รายงานอากาศประจำสัปดาห์ ระหว่างวันที่ ๘ ถึง ๑๔ มิถุนายน ๒๕๐๗

และ

การคาดหมายลักษณะอากาศ ระหว่างวันที่ ๑๕ ถึง ๒๑ มิถุนายน ๒๕๐๗

ฉบับที่ ๒๔ / ๒๕๐๗

พลเรือโท สนิธ เวสารัชชนันท์

อธิบดีกรมอุตุนิยมวิทยา

METEOROLOGICAL DEPARTMENT

OFFICE OF THE PRIME MINISTER

BANGKOK THAILAND

WEEKLY WEATHER REPORT

DURING THE PERIOD JUNE 8 — 14, 1964

AND

WEATHER OUTLOOK

DURING JUNE 15 — 21, 1964

No. 24 / 1964

Sanit Vesa — rajananda

Vice Admiral, Director General

การคาดหมายลักษณะอากาศใน ๗ วันข้างหน้า

ตั้งแต่วันที่ ๑๕–๒๑ มิถุนายน ๒๕๐๗

ลักษณะทั่วไป

ร่องมรสุมยังคงพาดอยู่ทางตอนใต้ของประเทศจีน ซึ่งทำให้มีฝนตกในบริเวณนั้น และทางตอนเหนือสุดของภาคเหนือ ในประเทศไทยฝนยังคงมีปริมาณน้อยอยู่ต่อไป แต่ก็จะไม่ถึงกับลักษณะแล้ง ทั้งนี้เพราะมีตัวการอื่น ๆ ทำให้มีฝนตกเป็นครั้งคราวในภาคเหนือ ภาคตะวันออกเฉียงเหนือ และภาคกลาง ในสัปดาห์นี้

ภาคเหนือ ภาคตะวันออกเฉียงเหนือ ภาคกลาง อ่าวไทย ฝั่งตะวันออก	คาดว่า จะมีเมฆคลุ้มบางส่วน โดยจะมีฝนหรือฝนฟ้าคะนองเป็นส่วนมากในตอนเย็นและค่ำ แต่ปลายสัปดาห์คาดว่าจะมีพายุฝนผ่าน ทะเลมีคลื่นเล็กน้อยถึงปานกลาง
อ่าวไทย ฝั่งตะวันตก	คาดว่าจะมีเมฆคลุ้มโดยจะมีฝนเล็กน้อย หรือฝนฟ้าคะนองเป็นแห่ง ๆ ทะเลเรียบ หรือมีคลื่นเล็กน้อยใกล้ฝั่ง
ภาคใต้ ฝั่งตะวันตก	มีเมฆมาก กับจะมีฝนหรือเป็นพายุฝน ทะเลมีคลื่นปานกลาง
พระนคร และ ธนบุรี	ส่วนมากมีเมฆคลุ้มบางส่วน กับจะมีฝนเล็กน้อย ตอนปลายสัปดาห์คาดว่าจะมีพายุฝนส่วนมากในตอนเย็นหรือค่ำ

กรมอุตุนิยมวิทยา

๑๕ / ๖ /๒๕๐๗

Weather Outlook for the next seven days

From June 15 - 21, 1964

General Situation

Monsoon trough lies across the southern part of China causing moderate rain in that area and the Northernmost of the northern part of Thailand.

Over Thailand the amount of rainfall will be small. However, there are other factors which will cause occasional rain over the Upper Thailand during the week.

Northern Part: Northeastern Part: Central Part: Gulf of Thailand, East Coast:	Expected partly cloudy with local showers or thunder--showers in the late afternoon or evening. Some rainstorms are likely towards the week-end. Light to moderate sea.
Gulf of Thailand, West Coast:	Partially cloudy with scattered local showers or thundershowers. Sea smooth to slight along the coast.
Southern Thailand, West Coast:	Cloudy with rains or rainstorms. Moderate sea along the coast.
Bangkok and Thonburi:	Partly cloudy with some light local showers in general for the period. But some rainstorm may be possible the weekend.

Meteorological Department

15 / 6 / 1964

สรุปลักษณะอากาศทั่วไปในรอบสัปดาห์
ระหว่างวันที่ ๘ - ๑๔ มิถุนายน ๒๕๐๗

๑. ในระหว่างครึ่งแรกของสัปดาห์ ร่องมรสุมได้พาดผ่านประเทศพะม่า และตอนใต้ของจีน แต่ในตอนครึ่งหลังของสัปดาห์มีหย่อมความกดอากาศต่ำอยู่ตอนเหนือของอ่าวตังเกี๋ย และร่องมรสุมได้เลื่อนลงมาพาดผ่านหย่อมความกดอากาศต่ำนี้ ร่องมรสุมตะวันตกเฉียงใต้พัดผ่านประเทศไทยมีกำลังแรงขึ้นในตอนกลางของสัปดาห์

๒. ในภาคเหนือ และภาคกลางมีฝนเล็กน้อยถึงปานกลาง เกือบทั่วไปในตอนกลางสัปดาห์ ตอนเหนือของภาคตะวันออกเฉียงเหนือ และอ่าวไทยฝั่งตะวันออกมีฝนเล็กน้อยถึงปานกลาง เกือบทั่วไปตลอดสัปดาห์ แต่ในภาคอื่น ๆ มีฝนเล็กน้อยเป็นแห่ง ๆ

กรมอุตุนิยมวิทยา
๑๕ / ๖ /๒๕๐๗

General Situation

Period June 8 - 14, 1964

1. During the first half of the week, the monsoon trough lied across Burma and the southern part of China then it shifted southward to the low pressure area at the northern part of Gulf of Tonkin in the latter half of the week. The southwest monsoon over Thailand was moderate in the middle of the week.

2. Light to moderate rains almost widespread in the Northern and Central Thailand in the middle of the week, and also distributed in the northern portion of the Northeastern Thailand and the East Coast of the Gulf of Thailand throughout the week, while scattered light rainshowers occurred in the rest parts of the country.

Meteorological Department
15 / 6 / 1964

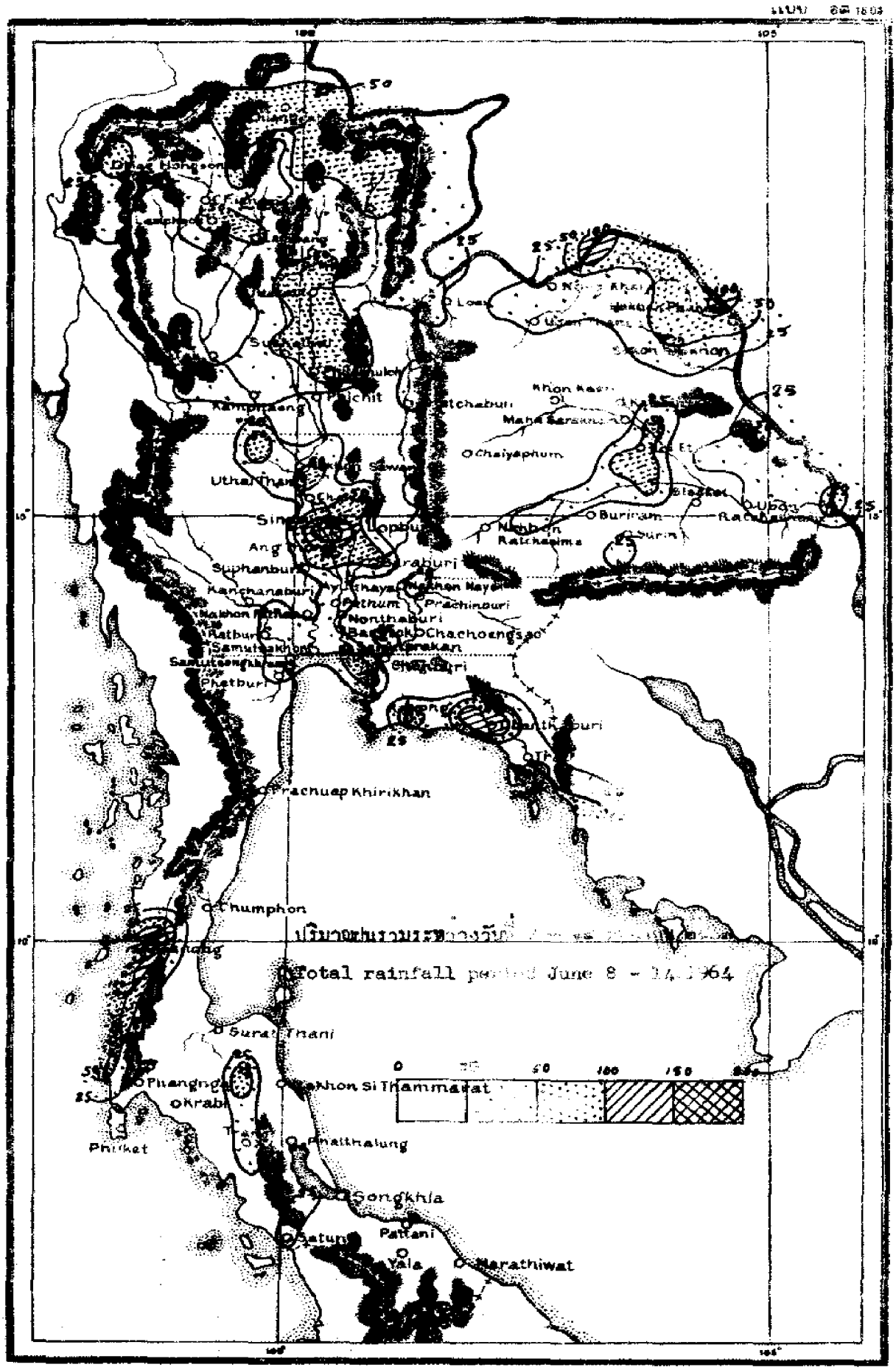
Total rainfall period June 8 - 14 1964
Chaiyaphum
Buriram
Ratchasima
Surin
Ubon
Kanchanaburi
Nonthaburi
Prachinburi
Chachoengsao
Phetburi
Prachuap Khirikhan
Chumphon
Surat Thani
Phangnga
Krabi
Phuket
Phatthalung
Songkhla
Pattani
Yala
Narathiwat
0
50
100
150

สถานีฝน	Station	วันที่และจำนวนน้ำฝนเป็นมิลลิเมตร Date and amount of rainfall in m.m. มิถุนายน June							ฝนรวม ม.ม. Total m.m.	ฝนรวมตั้งแต่ 1 ม.ค. Accumulative rain-fall Since Jan.1	
		8	9	10	11	12	13	14		ฝนจริง Actual	สูง(+)ต่ำ(-) กว่าปกติ Above(+) Below(-) Normal
ภาคเหนือ	**Northern Part**										
1.จ.เชียงราย	Chiangrai *	T	6.4	1.4	40.0	0.7	4.0		53.1	268.1	-164.4
2.อ.แม่สาย	Mae Sai	..	..	..	..	..	..	..	..		
3.อ.เชียงแสน	Chiangsaen	..	..	..	..	..	..	..	..		
4.อ.แม่จัน	Mae Chan		18.3			18.6			36.9		
5.อ.เชียงของ	Chiangkhong				33.2				33.2		
6.อ.เทิง	Thoeng	8.5			30.0	22.8			61.9		
7.อ.แม่สรวย	Mae Sruai	25.3		2.3	22.7	3.8			54.1		
8.อ.เชียงคำ	Chiangkham	28.3		6.2	20.5				54.0		
9.อ.พาน	Phan			16.7					16.7		
10.อ.เวียงป่าเป้า	Wiang Pa Pao			3.2	10.8				14.0		
11.อ.พะเยา	Phayao		19.7	12.5	17.5				49.7		
12.จ.แม่ฮ่องสอน	Mae Hongson*	3.2	8.2		14.1	17.8	27.5	14.5	85.3	337.0	+ 79.9
13.อ.ปาย	Pai*	..	..	..	..	..	..	..	..		
14.อ.ขุนยวม	Khun Yuam	7.5			22.0				29.5		
15.อ.แม่สะเรียง	Mae Sariang*		3.5	0.8	10.0	8.1	9.5	4.2	36.1	309.5	-131.8
16.จ.เชียงใหม่	Chiangmai*	T	T	5.7	22.8	3.5	8.8		40.8	284.4	- 74.5
17.อ.ฝาง	Fang				41.2	3.7	8.5		53.4		
18.อ.เชียงดาว	Chiangdao	..	..	..	..	..	..	..	..		
19.อ.แม่แตง	Mae Taeng			12.9	14.5		4.8		32.2		
20.อ.ดอยสะเก็ด	Doi Saket		15.5	9.5	12.8	10.0	11.2		59.0		
21.อ.ฮางดง	Hang Dong		1.3	2.9	3.0	0.2	23.2		30.6		
22.อ.สันทราย	San Sai				9.2	9.7	22.7		41.6		
23.อ.สันป่าตอง	San Pa Tong		13.4	19.8	12.4				45.6		
24.อ.สันกำแพง	San Kamphaeng				13.4	7.9			21.3		
25.อ.จอมทอง	Chom Thong		6.1						6.1		
26.อ.ฮอด	Hot		22.4	0.4	0.7				23.5		
27.จ.ลำพูน	Lamphun	40.0		10.0	4.9	8.1	15.0		79.0	..	..
28.จ.ลำปาง	Lampang*	T	7.4	24.0	24.8	T	0.5		56.7	292.6	- 72.2
29.อ.แจ้ห่ม	Chae Hom	..	..	..	..	..	..	..	..		
30.อ.สบปราบ	Sop Prap			20.7	1.1		1.2		23.0		
31.อ.เกาะคา	Ko Kha		3.2	18.0	7.7		5.8		34.5		
32.อ.เถิน	Thoen	..	..	..	..	..	..	..	..		
33.จ.แพร่	Phrae			11.3	10.6	8.7			30.6		
34.สนามบินแพร่	Phrae Airport*		T	12.4	15.7	8.5	T		36.6	359.7	+ 14.3
35.อ.สูงเม่น	Sung Men			47.1	21.8				68.9		
36.จ.น่าน	Nan*	0.6	7.2	8.0	26.9	27.6	19.6		89.9	457.1	+102.6
37.อ.ทุ่งช้าง	Thung Chang			17.5	58.6				76.1		

สถานีฝน	Station	วันที่และจำนวนน้ำฝนเป็นมิลลิเมตร Date and amount of rainfall in m. m. มิถุนายน June							ฝนรวม มม. Total m. m.	ฝนรวมตั้งแต่ 1 ม.ค. Accumulative rain-fall Since Jan.1	
		8	9	10	11	12	13	14		ฝนจริง Actual	สูง(+)ต่ำ(-) กว่าปกติ Above(+) Below(-) Normal
38.อ.นาน้อย	Na Noi				30.0				30.0		
39.จ.อุตรดิตถ์	Uttaradit*		33.0	11.6	5.1		T		49.7	326.3	-169.4
40.อ.ลับแล	Lap Lae		27.5	32.2	5.1				64.8		
41.อ.น้ำปาด	Nam Pat	17.1	12.4	5.6	4.4				39.5		
42.จ.ตาก	Tak		0.6	50.3	0.7	0.3	1.0		52.9		
43.สนามบินตาก	Tak Airport*		0.5	5.7	0.6	0.5	1.4	2.6	11.3	373.7	+120.0
44.อ.บ้านตาก	Ban Tak	2.0		5.1	4.0				11.1		
45.อ.แม่สอด	Mae Sot*		0.8	7.9	0.1	1.3	11.0	3.1	24.2	288.2	- 55.2
46.เขื่อนภูมิพล	Bhumibol Dam*	..	..	..	..	..	..	..	..		
47.จ.สุโขทัย	Sukhothai			25.2	25.8	1.5	3.6		56.1	284.3	-143.9
48.อ.สวรรคโลก	Sawankhalok			9.1	1.4				10.5		
49.อ.กงไกรลาศ	Kongkrailat		5.1	34.3	5.9				45.3		
50.จ.พิษณุโลก	Phitsanulok*		2.6	0.9	7.5	55.6	6.2		72.8	459.2	+ 46.5
51.อ.พรหมพิราม	Phrom Phiram			14.3	12.1	57.4			83.8		
52.อ.วังทอง	Wang Thong				11.4	60.3			71.7		
53.จ.กำแพงเพชร	Kamphaeng Phet			26.7					26.7	420.3	+191.1
54.จ.พิจิตร	Phichit								0.0	520.6	+175.0
55.อ.บางมูลนาก	Bang Munnak			4.6	5.1		3.5		13.2		
56.อ.ตะพานหิน	Taphanhin	1.6	8.3	1.6			5.7		17.2		
57.จ.เพชรบูรณ์	Phetchabun*	2.1	T	26.6	1.3				30.0	380.9	+ 7.3
58.อ.หล่มเก่า	Lom Kao				4.5				4.5		
59.อ.หล่มสัก	Lom Sak			2.1	27.5	1.1	15.2		45.9		
60.อ.ชนแดน	Chon Daen	..	..	..	..	..	..	..	..		
<u>ภาคตะวันออกเฉียงเหนือ</u>	<u>Northeastern Part</u>										
1.จ.เลย	Loei*	2.7	0.1	3.7	3.7			6.5	16.7	484.7	- 5.1
2.อ.ท่าลี่	Tha Li		30.1						30.1		
3.อ.เชียงคาน	Chiangkhan		30.0	0.5	0.8		3.9		35.2 36.3		
4.อ.ด่านซ้าย	Dan Sai		34.5				10.8		45.3		
5.จ.หนองคาย	Nong Khai	16.6	5.0			2.6	6.0		30.2	505.6	+ 57.2
6.อ.บึงกาฬ	Bung Kan	0.6		80.5	10.0				91.1 121.9		
7.อ.โพนพิสัย	Phon Phisai		62.0				46.5		108.5		
8.อ.ท่าบ่อ	Tha Bo		12.7						12.7		
9.จ.อุดรธานี	Udon Thani*	18.4	6.5			1.4	0.9	0.5	27.7	635.3	+179.7
10.อ.บ้านผือ	Ban Phu	15.8	18.1						33.9		
11.อ.หนองหาน	Nong Han	..	..	..	..	..	..	..	..		
12.จ.สกลนคร	Sakon Nakhon*	3.7	21.3	T	23.3	2.8			51.1	..	..
13.อ.วานรนิวาส	Wanon Niwat		24.5	11.8	8.5				44.8		
14.อ.พรรณานิคม	Phanna Nikhom	13.7	49.7		8.6				72.0		

สถานีฝน	Station	วันที่และจำนวนน้ำฝนเป็นมิลลิเมตร Date and amount of rainfall in m. m. มิถุนายน June							ฝนรวม ม.ม. Total m. m.	ฝนรวมตั้งแต่ 1 ม.ค. Accumulative rain-fall Since Jan. 1	
		8	9	10	11	12	13	14		ฝนจริง Actual	สูง(+)ต่ำ(-) กว่าปกติ Above(+) Below(-) Normal
15.จ.นครพนม	Nakhon Phanom*	0.7	50.7	0.7	15.2	6.0	10.1		72.6 ~~83.4~~	657.6	+ 50.0
16.อ.บ้านแพง	Ban Phaeng	9.5	7.5		7.2	10.5	13.7		57.6 ~~48.4~~		
17.อ.ท่าอุเทน	Tha Uten	5.6	49.0	14.2	49.0		16.0		143.8 ~~133.8~~		
18.อ.นาแก	Na Kae		7.6			18.2			25.8		
19.อ.ธาตุพนม	That Phanom	7.2				11.5			18.7		
20.อ.มุกดาหาร	Mukdahan*	14.3	3.6		8.8	T		1.0	27.7	634.4	+260.5
21.จ.ชัยภูมิ	Chaiyaphum*	7.2							7.2	395.3	+ 59.0
22.อ.ภูเขียว	Phu Khieo	8.8							8.8		
23.อ.เกษตรสมบูรณ์	Kaset Sombun								0.0		
24.อ.ครสวรรค์	Khon Sawan	12.3							12.3		
25.อ.จตุรัส	Chaturat	21.5							21.5		
26.อ.บำเหน็จณรงค์	Bamnet Narong								0.0		
27.จ.ขอนแก่น	Khon Kaen*		0.1			0.2			0.3	406.0	- 27.0
28.อ.น้ำพอง	Nam Phong	..	..	..	..	..	..	..	..		
29.อ.ภูเวียง	Phu Wiang	3.5			14.5				18.0		
30.อ.ชุมแพ	Chum Phae				6.2				6.2		
31.อ.ชนบท	Chonnabot								0.0		
32.อ.มัญจาคีรี	Mancha Khiri	6.4							6.4		
33.อ.พล	Phon								0.0		
34.จ.มหาสารคาม	Maha Sarakham	3.8							12.6 ~~8.8~~	327.6	- 55.1
35.อ.พยัคฆภูมิพิสัย	Phayakkhaphum Phisai				3.0				3.0		
36.อ.บรบือ	Borabu								0.0		
37.จ.กาฬสินธุ์	Kalasin		5.3						9.5 ~~6.2~~	353.1	-144.3
38.อ.สหัสขันธ์	Sahatsakhan				1.4				1.4		
39.อ.ยางตลาด	Yang Talat	0.7							8.9 ~~0.7~~		
40.อ.กันทรวิชัย	Kanthara Wichai								0.0		
41.อ.กมลาไสย	Kamalasai	27.6	3.6						55.4 ~~31.2~~		
42.จ.ร้อยเอ็ด	Roi Et*	5.5	T		1.1			16.7	23.3	345.4	-129.9
43.อ.โพนทอง	Phon Thong	20.5	30.1						53.5 ~~50.6~~		
44.อ.เสลภูมิ	Selaphum	19.2			0.2				40.1 ~~19.4~~		
45.อ.ธวัชบุรี	Thawatburi				69.4				79.7 ~~69.4~~		
46.อ.จตุรพักตรพิมาน	Chaturaphak Phiman				25.5				25.5		
47.อ.เกษตรวิสัย	Kaset Wisai				55.4				55.4		
48.อ.สุวรรณภูมิ	Suwannaphum				50.8				50.8		
49.จ.นครราชสีมา	Nakhon Ratchasima*		11.7		0.3				38.6 ~~12.0~~	395.3	+ 48.9
50.อ.บัวใหญ่	Bua Yai								0.0		
51.อ.พิมาย	Phimai		9.6						9.6		
52.อ.จักราช	Chakkarat		25.4						25.4		

สถานีฝน	Station	วันที่และจำนวนน้ำฝนเป็นมิลลิเมตร Date and amount of rainfall in m.m. มิถุนายน June							ฝนรวม ม.ม. Total m.m.	ฝนรวมตั้งแต่ 1 ม.ค. Accumulative rain-fall Since Jan. 1	
		8	9	10	11	12	13	14		ฝนจริง Actual	สูง(+)ต่ำ(-) กว่าปกติ Above(+) Below(-) Normal
53.อ.โชคชัย	Chok Chai								0.0		
54.อ.ด่านขุนทด	Dan Khunthot								0.0		
55.อ.โนนไทย	Non Thai								0.0		
56.อ.สูงเนิน	Sung Noen								0.0		
57.อ.ปักธงชัย	Pak Thong Chai								0.0		
58.อ.สีคิ้ว	Si Khiu								12.4 ~~0.0~~		
59.อ.ครบุรี	Khonburi								0.0		
60.จ.บุรีรัมย์	Buriram								0.0	370.2	- 37.4
61.อ.พุทไธสง	Phut Thai Song	2.5			25.5				28.0		
62.อ.ลำปลายมาศ	Lam Plai Mat								0.0		
63.อ.นางรอง	Nang Rong	2.9		0.3					3.2		
64.อ.ประโคนชัย	Prakhon Chai								0.0		
65.จ.สุรินทร์	Surin*		T					T	T	464.0	+125.0
66.อ.ท่าตูม	Tha Tum				2.1		18.4		20.5		
67.อ.รัตนบุรี	Rattanaburi		11.8						11.8		
68.อ.ปราสาท	Prasat		32.9						32.9 ~~35.0~~		
69.อ.สังขะ	Sangkha		0.8						0.8		
70.จ.ศรีสะเกษ	Sisaket								0.0	354.6	+ 29.0
71.อ.ราษีไศล	Rasisalai								0.0		
72.อ.อุทุมพรพิสัย	Uthumphon Phisai								0.0		
73.อ.กันทรารมย์	Kanthararom								0.0		
74.อ.ขุขันธ์	Khukhan								0.0		
75.กันทราลักษณ์	Kantharalak					5.7	5.3		11.0		
76.จ.อุบลราชธานี	Ubon Ratchathani*	T	14.0			18.5			32.5	653.5	+133.2
77.อ.เขมราฐ	Khemmarat		40.6		3.0				43.6		
78.อ.มหาชนะชัย	Maha Chana Chai				13.6		36.8		41.7 ~~50.4~~		
79.อ.อำนาจเจริญ	Amnat Charoen								0.0		
80.อ.ยะโสธร	Yasothon				33.5				43.4 ~~33.0~~		
81.อ.ตระการพืชผล	Trakan Phut Phon				8.5				8.5		
82.อ.คำเขื่อนแก้ว	Kham Khuan Kaeo								0.0		
83.อ.เขื่องใน	Khuang Nai								4.1 ~~3.0~~		
84.อ.โขงเจียม	Khong Chiam			51.1					74.1 ~~51.1~~		
85.อ.พิบูลมังสาหาร	Phibun Mangsahan		27.2						27.2		
86.อ.เดชอุดม	Det Udom								0.0		
<u>ภาคกลาง</u>	<u>Central Part</u>										
1.จ.นครสวรรค์	Nakhon Sawan*		1.6	15.2	22.0		0.2	6.0	45.0	402.3	+ 33.0
2.อ.บรรพตพิสัย	Banphot Phisai			17.1					17.1		
3.อ.ลาดยาว	Lat Yao	28.4	6.1	8.7			42.6		85.8		

สถานีฝน	Station	วันที่และจำนวนน้ำฝนเป็นมิลลิเมตร Date and amount of rainfall in m.m. มิถุนายน June							ฝนรวม ม.ม. Total m.m.	ฝนรวมตั้งแต่ 1 ม.ค. Accumulative rain-fall Since Jan. 1	
		8	9	10	11	12	13	14		ฝนจริง Actual	สูง(+)ต่ำ(-) กว่าปกติ Above(+) Below(-) Normal
4.อ.ชุมแสง	Chumsaeng		22.4	6.4	2.7		4.0		35.5		
5.อ.พยุหคีรี	Phayuha Khiri			47.1	8.1				55.2		
6.อ.อุทัยธานี	Uthai Thani			17.2	35.3				52.5	507.5	+147.5
7.อ.หนองฉาง	Nong Chang								0.0		
8.อ.หนองขาหย่าง	Nong Kha Yang		1.5	36.5	2.3				40.3		
9.อ.ชัยนาท	Chainat				20.6		6.6		27.2	444.9	+ 64.8
10.อ.มโนรมย์	Manorom		1.1	12.9	12.1				26.1		
11.อ.วัดสิงห์	Wat Sing		20.9	1.4	0.9				23.2		
12.อ.สิงห์บุรี	Singburi			37.8	28.5				66.3	474.0	+154.5
13.อ.อินทร์บุรี	Inburi			10.0					10.0		
14.อ.บางระจัน	Bangrachan			23.1	8.4				31.5		
15.อ.พรหมบุรี	Phromburi	8.6	22.7	33.0	16.8				81.1		
16.อ.ลพบุรี	Lopburi*	T	2.0	30.2	6.6				39.8	656.4	+260.3
17.อ.บ้านหมี่	Ban Mi	17.5		31.0	5.2				53.7		
18.อ.ไชยบาดาล	Chai Badan	..	..	..	..	..	..	..	..		
19.อ.ท่าวุ้ง	Tha W[illegible]			43.8	17.8				61.6		
20.อ.สุพรรณบุรี	Suphanburi*		2.8		45.8				48.6	537.8	+182.3
21.อ.เดิมบางนางบวช	Doembang Nangbuat		7.3	1.6					8.9		
22.อ.ศรีประจัน	Si Prachan			2.0	3.0				5.0		
23.อ.สองพี่น้อง	Song Phi Nong	..	..	..	..	..	..	..	..		
24.อ.อ่างทอง	Ang Thong		24.3	25.6	26.3				76.2	325.6	- 76.4
25.อ.โพธิ์ทอง	Pho Thong	20.5	32.1	55.2	83.4				192.2		
26.อ.ไชโย	Chaiyo		25.7	76.5	61.4				163.6		
27.อ.วิเศษไชยชาญ	Wiset Chaichan			23.8	22.5				46.3		
28.อ.ป่าโมก	Pa Mok		8.1	28.1	50.3				86.5		
29.อ.สระบุรี	Saraburi		45.2		19.8				65.0	508.7	+ 71.8
30.อ.หนองแค	Nong Khae				25.0				25.0		
31.อ.แก่งคอย	Kaeng Khoi	..	..	..	..	..	..	..	..		
32.อ.พระนครศรีอยุธยา	Ayutthaya	5.3		3.6					8.9	..	..
33.อ.บางไทร	Bang Sai	..	..	..	..	..	..	..	..		
34.อ.บางบาล	Bang Pan		2.4	7.3	29.7		6.4		45.8		
35.อ.เสนา	Sena		5.6	18.4	4.8		1.1		29.9		
36.อ.ท่าเรือ	Tha Rua	23.4	3.6	2.7	11.8				41.5		
37.อ.ผักไห่	Phak Hai			30.0	19.3				49.3		
38.อ.บางปะอิน	Bang Pa-In		25.8	10.7					36.5		
39.อ.นครนายก	Nakhon Nayok				2.7				2.7	384.5	-221.7
40.อ.ปากพลี	Pak Phli				20.1	11.7			31.8		
41.อ.บ้านนา	Ban Na				20.1				20.1		

สถานีฝน	Station	วันที่และจำนวนน้ำฝนเป็นมิลลิเมตร Date and amount of rainfall in m.m. มิถุนายน June							ฝนรวม m.m. Total m.m.	ฝนรวมตั้งแต่ 1 ม.ค. Accumulative rain-fall Since Jan.1	
		8	9	10	11	12	13	14		ฝนจริง Actual	สูง(+)ต่ำ(-) กว่าปกติ Above(+) Below(-) Normal
42.จ.ปราจีนบุรี	Prachinburi*		T		9.8				9.8	395.2	-186.0
43.อ.บ้านสร้าง	Ban Sang				12.1				12.1		
44.อ.ศรีมหาโพธิ์	Si Maha Pho								0.0		
45.อ.กบินทร์บุรี	Kabinburi								0.0		
46.อ.วัฒนานคร	Watthana Nakhon		0.5						0.5		
47.อ.อรัญประเทศ	Aranyaprathet*	T	2.2				6.4		8.6	449.3	- 74.5
48.จ.ปทุมธานี	Pathum Thani		3.1		2.3				5.4	431.5	- 3.5
49.อ.ธัญบุรี	Thanyaburi				4.1				4.1		
50.จ.นนทบุรี	Nonthaburi								0.0	..	..
51.อ.บางบัวทอง	Bang Bua Thong								0.0		
52.จ.กาญจนบุรี	Kanchanaburi*	T	T	T	10.1		0.2		10.3	327.2	- 40.5
53.อ.ท่าม่วง	Tha Muang								0.0		
54.จ.นครปฐม	Nakhon Fathom		6.0						6.0	..	..
55.อ.นครชัยศรี	Nakhon Chai Si	35.2	2.5		3.1				40.8		
56.จ.ธนบุรี	Thonburi				8.3				8.3	..	..
57.จ.พระนคร	Bangkok*			1.5	10.5			1.2	13.2	766.5	+296.0
58.สนามบินดอนเมือง	*Don Muang**				2.9				2.9	412.4	- 37.8
59.อ.บางเขน	Bang Khen				19.0				19.0		
60.อ.มีนบุรี	Minburi				7.3				7.3		
61.อ.ลาดกระบัง	Lat Krabang				20.6	4.8			25.4		
62.อุตุฯบางนา	Bang Na*				24.4				24.4		
63.จ.ฉะเชิงเทรา	Chachoengsao				1.6				1.6	299.9	- 69.1
64.จ.ราชบุรี	Ratburi	25.4			9.3				34.7	469.1	+186.2
65.อ.บ้านโป่ง	Ban Pong	41.8			1.2				43.0		
66.อ.ปากท่อ	Pak Tho								0.0		
67.อ.โพธาราม	Photharam	24.5	4.9	3.7	4.5				37.6		
68.จ.สมุทรสงคราม	Samut Songkhram			39.5					39.5	..	..
69.อ.อัมพวา	Amphawa		5.3	3.4	0.3		2.9		11.9		
70.อ.บางคนที	Bang Khonthi				3.0				3.0		
71.จ.สมุทรสาคร	Samut Sakhon				42.1				42.1	511.7	+113.9
72.จ.สมุทรปราการ	Samut Prakan				10.2	7.8			18.0	438.8	- 15.2
73.อ.บางพลี	Bang Phli	1.3			15.8				17.1		
74.อ.พระประแดง	Phrapradaeng			5.4	28.8				34.2		
75.บางปู	Bang Pu	..	..	..	..	..	..	..	..		
76.ป้อมพระจุลฯ	Pom Phrachun*			T	55.1	18.4	8.4		81.9		
<u>อ่าวไทยฝั่งตะวันออก</u>	<u>Gulf of Thailand East Coast</u>										
1.จ.ชลบุรี	Chonburi*			3.6	7.0				10.6	437.3	- 23.8
2.อ.พนัสนิคม	Phanat Nikhom				3.5				3.5		

สถานีฝน	Station	วันที่และจำนวนน้ำฝนเป็นมิลลิเมตร Date and amount of rainfall in m.m. มิถุนายน June 8	9	10	11	12	13	14	ฝนรวม มม. Total m.m.	ฝนรวมตั้งแต่ 1 ม.ค. Accumulative rain-fall Since Jan. 1 ฝนจริง Actual	สูง(+)ต่ำ(-) กว่าปกติ Above(+) Below(-) Normal
3.อ.บ้านบึง	Ban Bung			3.5	5.8				9.3		
4.อ.พานทอง	Phan Thong				17.5				17.5		
5.อ.ศรีราชา	Si Racha	..	..	..	..	..	..	..	..		
6.อ.สีชัง	Si Chang*		0.5	17.0	43.0	2.5			63.0		
7.อ.สัตหีบ	Sattahip*		6.9		0.4			T	7.3	460.5	+ 16.6
8.จ.ระยอง	Rayong*		26.9		25.4	0.5			52.8	..	..
9.อ.บ้านค่าย	Ban Khai	..	..	..	..	..	..	..	..		
10.อ.แกลง	Klaeng	7.6			15.2				22.8		
11.จ.จันทบุรี	Chanthaburi*	10.0	44.0	14.8	20.6	T	16.3	41.8	147.5	1145.0	+213.5
12.อ.โป่งน้ำร้อน	Pong Namron	..	..	..	..	..	..	..	..		
13.อ.ท่าใหม่	Tha Mai	5.8	50.9	31.0	30.8	5.3	3.6		127.4		
14.อ.มะขาม	Makham	18.8			4.4				23.2		
15.จ.ตราด	Trat	35.8			3.8				39.6	1166.6	+110.6
16.อ.เขาสมิง	Khao Saming	12.7							12.7		
17.อ.แหลมงอบ	Laem Ngop	30.4	15.1		17.0		2.5		65.0		
18.อ.คลองใหญ่	Khlong Yai*	32.8	4.5		T	23.8	11.0		71.9	1006.8	-297.1
<u>อ่าวไทยฝั่งตะวันตก</u>	<u>Gulf of Thailand West Coast</u>										
1.จ.เพชรบุรี	Phetburi	25.6							25.6	240.1	+ 12.1
2.อ.บ้านแหลม	Ban Laem								0.0		
3.จ.ประจวบคีรีขันธ์	Prachuap Khirikhan*	T	0.2	5.0				0.1	5.3	418.0	+ 39.9
4.อ.หัวหิน	Hua Hin*		T	4.9		8.2	T		13.1	282.7	- 14.3
5.จ.ชุมพร	Chumphon*	11.6	T	0.9			0.1	1.6	14.2	642.4	- 56.4
6.อ.ท่าแซะ	Tha Sae								0.0		
7.อ.สวี	Sawi								0.0		
8.อ.หลังสวน	Lang Suan								0.0		
9.จ.สุราษฎร์ธานี	Bandon*		0.6					2.7	3.3	260.5	-209.6
10.อ.ไชยา	Chaiya	..	..	..	..	..	..	..	..		
11.อ.บ้านนาสาร	Ban Nasan	15.8							15.8		
12.จ.นครศรีธรรมราช	Nakhon Si Thammarat*				1.0		T	0.5	1.5	744.1	- 93.5
13.อ.สิชล	Sichon								0.0		
14.อ.ฉวาง	Chawang			57.2					57.2		
15.อ.ร่อนพิบูลย์	Ron Phibun								0.0		
16.อ.ทุ่งสง	Thung Song			0.3	0.5	3.6			4.3		
17.อ.ปากพนัง	Pak Phanang			10.6					10.6		
18.จ.พัทลุง	Phatthalung				2.6				2.6	574.0	- 30.1
19.อ.เขาไชยสน	Khao Chai Son								0.0		
20.จ.สงขลา	Songkhla*	T				T		T	T	612.0	+ 82.8
21.อ.รัตภูมิ	Rattaphum		34.7						34.7		

สถานีฝน	Station	วันที่และจำนวนน้ำฝนเป็นมิลลิเมตร Date and amount of rainfall in m. m. มิถุนายน June							ฝนรวม ม.ม. Total m. m.	ฝนรวมตั้งแต่ 1 ม.ค. Accumulative rain-fall Since Jan. 1	
		8	9	10	11	12	13	14		ฝนจริง Actual	สูง(+)ต่ำ(-) กว่าปกติ Above(+) Below(-) Normal
22.อ.หาดใหญ่	Hat Yai				4.3	14.5			18.8		
23.อ.สะเดา	Sadao								0.0		
24.จ.ปัตตานี	Pattani		T			5.0	4.7		9.7	625.3	+336.2
25.อ.หนองจิก	Nong Chik								0.0		
26.อ.ยะหริ่ง	Yaring		8.3						8.3		
27.อ.ปะนาเระ	Panare								0.0		
28.จ.ยะลา	Yala								0.0		
29.จ.นราธิวาส	Narathiwat*					14.4	2.8		17.2	623.6	-264.2
30.อ.ตากใบ	Tak Bai								0.0		
31.อ.ยี่งอ	Yi Ngo								0.0		
<u>ภาคใต้ฝั่งตะวันตก</u>	<u>Southern Part West Coast</u>										
1.จ.ระนอง	Ranong*	19.4	2.2	3.5	4.6	2.7	99.6	50.5	182.5	1252.6	- 47.8
2.อ.กระบุรี	Kraburi	18.4	..	..	..	..	..	..	..		
3.จ.พังงา	Phang Nga	10.2							10.2	867.1	+ 28.6
4.อ.ตะกั่วป่า	Takua Pa	18.2	22.5	12.8	20.3				55.6		
5.อ.ตะกั่วทุ่ง	Takua Thung	7.9			14.1				22.0		
6.อ.ท้ายเหมือง	Thai Muang			10.9	35.3				46.2		
7.จ.ภูเก็ต	Phuket*	..	..	..	..	..	..	..	..		
8.สนามบินภูเก็ต	Phuket Airport*	2.4		1.9	7.7		2.3		14.3	810.8	+ 66.7
9.จ.กระบี่	Krabi								0.0		
10.อ.คลองท่อม	Khlong Thom								0.0		
11.สนามบินตรัง	Trang Airport*	T			T		26.4	5.9	32.3	688.5	- 26.7
12.อ.ปะเหลียน	Pa Lian								0.0		
13.อ.สิเกา	Si Kao				1.6				1.6		
14.อ.ย่านตาขาว	Yan Ta Khao						34.2		34.2		
15.จ.สตูล	Satun				26.5				26.5		
16.อ.ละงู	La Ngu								0.0		

<u>หมายเหตุ</u> ช่องว่าง = ไม่มีฝน
* = สถานีตรวจอากาศ
T = ฝนเล็กน้อยวัดไม่ได้
.. = ไม่มีรายงาน

<u>Remark</u> Blank = No rain
* = Synoptic Station
T = Trace
.. = No report

อุณหภูมิสูงสุดและต่ำสุดประจำวันที่ ๘ – ๑๔ มิถุนายน ๒๔๗๗

Daily Max. and Min. Temperature June 8 – 14, 1964

สถานี	Station	อุณหภูมิสูงสุดและต่ำสุดเป็นองศา ซ. Max. and Min. Temperature in degree C. 8	9	10	11	12	13	14	สูงสุดเฉลี่ย ต่ำสุด Average Max. Min.	เฉลี่ยในสัปดาห์ Weekly Mean	ค่าปกติประจำเดือน Monthly Normal
ภาคเหนือ	Northern Part										
เชียงราย	Chiangrai	32.2 21.4	31.2 21.7	30.0 21.2	30.0 22.7	30.0 21.2	32.2 21.7	32.6 22.4	31.3 21.8	26.6	27.5
แม่ฮ่องสอน	Mae Hongson	34.5 25.3	32.6 23.1	32.4 23.6	29.9 ..	28.4 23.3	29.4 23.1	29.3 23.4	31.0 23.6	27.3	27.5
ปาย	Pai	..	..	..	..	..	..	..	..	..	..
ขุนยวม	Khun Yuam	..	..	..	..	..	..	..	..	..	..
แม่สะเรียง	Mae Sariang	34.8 24.3	34.8 23.7	32.8 23.5	30.0 23.6	..	31.0 23.6	31.8 23.0	32.5 23.6	28.1	27.6
เชียงใหม่	Chiangmai	34.1 22.3	32.5 23.9	33.0 23.2	29.8 24.3	30.0 22.8	30.8 22.7	31.6 23.5	31.7 23.2	27.5	27.9
ฝาง	Fang	..	..	..	..	..	..	..	..	..	..
ลำปาง	Lampang	35.7 24.7	34.3 25.2	34.4 24.4	31.0 24.1	32.3 23.8	32.5 23.6	33.0 23.6	33.3 24.2	28.8	28.3
น่าน	Nan	24.9 23.8	33.7 24.4	32.2 23.1	30.3 23.7	30.8 22.1	31.4 22.8	33.0 23.3	32.3 23.5	27.9	28.6
แพร่	Phrae	34.6 22.2	33.6 23.0	33.0 22.3	32.4 21.1	32.7 21.0	33.0 21.5	33.2 21.4	33.2 21.8	27.5	28.2
อุตรดิตถ์	Uttaradit	34.0 24.5	34.0 25.2	33.4 24.0	32.4 23.5	33.7 23.9	34.1 24.4	34.1 23.9	33.7 24.2	29.0	29.0
ตาก	Tak	34.3 26.1	32.9 23.8	32.3 24.8	32.0 24.6	32.4 24.3	32.6 24.9	33.0 24.0	32.8 24.6	28.7	28.0
เขื่อนภูมิพล	Bhumibol Dam	..	..	..	..	..	..	..	..	..	..
แม่สอด	Mae Sot	32.3 24.3	32.6 24.4	30.2 24.3	31.3 24.2	30.7 24.1	32.1 24.3	31.2 23.0	31.5 24.1	27.8	27.1
พิษณุโลก	Phitsanulok	33.3 24.5	34.0 25.3	34.5 25.0	32.6 23.9	34.4 23.5	34.5 23.0	33.2 24.0	33.8 24.2	29.0	29.0
เพชรบูรณ์	Phetchabun	31.8 24.3	31.6 24.3	30.6 22.9	31.7 23.4	32.3 22.9	33.0 23.6	33.0 23.6	32.0 23.7	27.9	27.9
ภาคตะวันออกเฉียงเหนือ	Northeastern Part										
เลย	Loei	31.6 23.9	33.3 22.9	31.7 22.8	32.5 23.2	31.8 23.2	33.6 23.1	33.4 23.2	32.6 23.2	27.9	27.8
อุดรธานี	Udon Thani	31.8 25.2	31.3 23.8	32.0 25.5	32.9 25.1	34.7 24.2	26.1	33.4 25.1	32.7 24.8	28.8	28.8
นครพนม	Nakhon Phanom	30.9 24.0	24.6	30.6 22.0	34.5 24.5	32.5 23.3	32.3 24.0	31.5 24.5	32.2 23.5	28.0	27.8
มุกดาหาร	Mukdahan	32.3 25.0	31.4 22.5	33.5 23.5	34.2 25.2	32.8 23.4	34.0 24.9	33.7 24.5	33.1 24.1	28.6	28.5
สกลนคร	Sakon Nakhon	30.3 24.0	30.8 24.0	31.4 23.7	34.1 25.1	32.5 23.0	32.9 24.7	33.6 25.2	32.3 24.2	28.3	28.3
ขอนแก่น	Khon Kaen	33.5 24.4	33.5 24.7	32.8 25.1	34.5 24.9	33.5 24.8	34.7 25.4	34.2 24.0	33.8 24.9	29.4	28.9
ร้อยเอ็ด	Roi Et	33.0 25.0	33.1 25.5	33.8 25.2	34.8 25.5	33.4 25.6	34.6 25.1	34.2 25.6	33.9 25.1	29.5	29.0
ชัยภูมิ	Chaiyaphum	32.2 23.6	32.1 24.1	32.6 24.9	32.6 23.6	33.2 24.3	33.2 24.4	32.6 24.3	32.6 24.2	28.4	..
อุบลราชธานี	Ubon Ratchathani	33.2 24.8	32.5 25.8	33.3 24.2	34.5 25.9	34.4 24.5	34.6 24.2	34.2 24.3	33.8 24.5	29.3	28.4
สุรินทร์	Surin	32.3 23.0	32.0 23.4	32.6 23.3	34.1 24.5	35.6 24.0	35.6 22.4	35.5 23.0	34.1 23.4	28.8	29.1
นครราชสีมา	Nakhon Ratchasima	34.0 24.9	34.5 23.7	33.4 23.5	34.6 24.8	34.0 23.9	36.4 23.4	34.2 25.0	34.3 24.2	29.3	28.6

สถานี	Station	อุณหภูมิสูงสุดและต่ำสุดเป็นองศา ซ. Max. and Min. Temperature in degree C.							สูงสุดเฉลี่ย ต่ำสุด Average Max. Min.	เฉลี่ยในสัปดาห์ Weekly Mean	ค่าปกติประจำเดือน Monthly Normal
		8	9	10	11	12	13	14			
ภาคกลาง	**Central Part**										
นครสวรรค์	Nakhon Sawan	33.0 24.5	34.3 24.8	32.8 25.2	32.1 23.0	32.9 24.0	35.8 24.5	34.3 24.0	33.7 24.3	29.0	29.2
ลพบุรี	Lopburi	33.5 23.0	34.0 24.0	33.0 23.2	33.0 22.0	32.0 22.7	34.5 24.0	32.5 24.4	33.2 23.3	28.3	28.3
สุพรรณบุรี	Suphanburi	33.2 24.8	34.5 25.6	33.5 25.7	33.6 24.9	32.6 23.6	34.5 25.5	33.6 25.8	33.6 25.1	29.4	28.7
กาญจนบุรี	Kanchanaburi	32.3 24.0	32.8 24.2	33.0 24.7	33.6 24.8	33.2 23.7	33.3 23.4	33.8 24.2	33.1 24.1	28.6	29.1
ปราจีณบุรี	Prachinburi	33.5 25.0	34.7 25.0	34.4 23.6	35.3 25.9	33.8 23.1	35.3 25.7	34.4 26.0	34.5 24.9	29.7	27.9
อรัญญประเทศ	Aranyaprathet	32.0 24.3	34.8 24.8	33.6 23.5	30.5 24.6	34.0 24.5	33.2 24.5	34.2 24.2	33.2 24.3	28.8	28.3
พระนคร	Bangkok	32.2 24.8	33.4 25.2	32.5 25.6	33.0 24.6	32.8 24.1	33.1 24.6	33.0 25.6	32.9 24.9	28.9	29.0
ดอนเมือง	Don Muang	32.6 25.2	33.0 26.5	33.0 26.6	33.8 25.9	33.3 25.5	34.5 26.5	34.5 26.1	33.5 26.0	29.8	29.1
ป้อมพระจุลฯ	Pom Phrachun	32.9 25.8	33.2 26.5	33.2 26.0	33.0 26.4	31.5 22.9	32.5 25.8	32.8 25.2	32.7 24.9	28.8	..
อ่าวไทยฝั่งตะวันออก	**Gulf of Thailand, East Coast**										
ชลบุรี	Chonburi	32.0 26.0	32.6 25.6	32.5 25.6	33.0 24.8	32.6 24.8	32.7 25.0	32.5 26.0	32.6 25.4	29.0	28.9
เกาะสีชัง	Ko Sichang	32.2 27.1	33.6 27.9	32.3 26.0	31.7 24.7	31.5 23.9	32.0 25.1	31.8 28.0	32.2 26.1	29.2	..
สัตหีบ	Sattahip	32.5 26.6	33.9 27.1	30.9 23.6	34.2 27.5	.. ..	35.0 27.2	34.2 26.5	33.5 26.6	30.0	29.7
ระยอง	Rayong	.. ..	32.8 ..	31.5 24.2	.. ..	33.0 ..	32.5 24.8	.. ..	31.7 25.9	28.8	..
บ้านเพ	Ban Phe	31.5 22.0	32.0 23.0	31.0 20.5	.. ..	32.2 ..	31.9 24.4	.. ..	31.7 22.8	27.3	..
จันทบุรี	Chanthaburi	32.0 25.1	29.7 24.4	31.0 23.0	31.8 24.3	32.1 22.8	.. ..	31.9 23.7	31.4 24.0	28.2	27.7
แหลมงอบ	Laem Ngop	30.6 26.0	28.8 22.5	32.7 23.5	31.4 26.0	.. ..	33.0 ..	.. ..	31.3 24.3	27.8	..
คลองใหญ่	Khlong Yai	.. ..	33.9 22.0	31.1 22.6	.. ..	31.7 22.6	32.0 22.8	30.8 22.9	31.9 22.8	27.4	27.1
อ่าวไทยฝั่งตะวันตก	**Gulf of Thailand, West Coast**										
หัวหิน	Hua Hin	33.3 24.5	35.5 24.8	33.7 25.4	31.9 24.3	35.7 25.3	33.2 23.2	32.9 24.3	33.6 24.5	29.1	28.9
ประจวบคีรีขันธ์	Prachuap Khirikhan	34.5 24.1	34.7 23.6	33.6 23.4	34.0 23.7	34.7 24.9	33.6 25.0	35.4 24.6	34.4 24.2	29.3	28.2
ชุมพร	Chumphon	32.5 24.2	32.4 23.9	33.7 23.0	33.7 23.2	32.4 24.3	33.5 23.7	32.0 24.0	32.9 23.8	28.9	27.5
สุราษฎร์ธานี	Bandon	32.7 23.0	33.1 23.0	30.7 21.5	36.3 22.7	32.7 23.6	34.7 23.3	33.4 24.1	33.4 23.0	28.2	28.1
นครศรีธรรมราช	Nakhon Si Thammarat	31.8 24.0	34.6 23.6	34.2 23.1	34.5 22.1	34.1 22.8	34.0 23.9	32.1 23.6	33.6 23.3	29.0	28.4
สงขลา	SongKhla	34.1 23.4	33.4 23.6	33.5 22.5	33.5 23.5	34.5 23.7	34.1 22.5	30.5 23.0	33.4 23.2	28.3	28.6
นราธิวาส	Narathiwat	33.5 21.9	31.6 23.9	32.8 22.8	32.3 22.8	32.8 23.0	33.7 21.5	29.5 22.5	32.4 22.6	27.5	27.7
ภาคใต้ฝั่งตะวันตก	**Southern Part, West Coast**										
ระนอง	Ranong	31.1 22.7	29.7 23.0	30.7 22.5	31.4 23.2	31.5 23.1	31.1 23.9	28.9 22.5	30.6 23.1	26.5	26.5
ภูเก็ต	Phuket	29.9 24.0	30.8 23.5	31.2 24.0	31.0 25.6	.. ..	31.7 25.0	31.6 25.5	31.0 24.6	27.8	27.7
ตรัง	Trang	32.0 22.9	33.7 23.8	32.8 23.5	32.0 23.2	32.8 23.3	32.7 23.5	29.5 22.9	32.2 23.3	27.8	27.6

แก้ไขเพิ่มเติมรายงานอากาศประจำสัปดาห์ฉบับที่ ๒๓/๒๕๐๗ เนื่องจากได้รับรายงานภายหลัง

Correction in Weekly Weather Report No. 23/1964 for late report rainfall data

สถานีฝน	Station	วันที่และจำนวนน้ำฝนเป็นมิลลิเมตร Date and amount of rainfall in m.m. มิถุนายน June 4	5	6	7	ฝนรวม มม. Total m.m.	ฝนรวมตั้งแต่ 1 ม.ค. Accumulative rain-fall Since Jan. 1 ฝนจริง Actual	สูง(+)ต่ำ(-) กว่าปกติ Above(+) Below(-) Normal
ภาคเหนือ	**Northern Part**							
๑.จ.เชียงราย	Chiangrai*			5.2		36.8	215.0	- 176.6
๒.อ.เทิง	Thoeng				10.8	83.8		
๓.อ.เชียงคำ	Chiangkham				30.5	30.5		
๔.อ.พาน	Phan				35.5	84.1		
ภาคตะวันออกเฉียงเหนือ	**Northeastern Part**							
6 ๒.อ.บึงกาฬ	Bung Kan				50.6	122.2		
10 ๑๐.อ.บ้านผือ	Ban Phu				15.1	23.4		
13 ๑๓.อ.วานรนิวาส	Wanon Niwat				45.0	73.0		
14 ๑๔.อ.พรรณานิคม	Phanna Nikhom			8.4	2.8	172.7		
16 ๑๖.อ.บ้านแพง	Ban Phaeng				30.5	172.2		
17 ๑๗.อ.ท่าอุเทน	Tha Uten				45.6	167.7		
23 ๒๓.อ.นางรอง	Nang Rong				3.8	10.2		
28 ๒๘.อ.ปราสาท	Prasat		1.2	33.3		43.1		
73 ๗๓.อ.กันทรารมย์	Kanthararom				8.4	8.4		
77 ๗๗.อ.เขมราฐ	Khemmarat				25.0	57.3		
86 ๘๖.อ.เดชอุดม	Det Udom				1.2	26.1		
ภาคกลาง	**Central Part**							
๒.อ.บรรพตพิสัย	Banphot Phisai				54.2	54.2		
๓.อ.ลาดยาว	Lat Yao				23.6	32.7		
๔.อ.ชุมแสง	Chumsaeng				8.2	19.1		
๕.จ.ชัยนาท	Chainat				28.5	53.6	417.7	+ 61.7
๑๐.อ.มโนรมย์	Manorom				5.2	11.3		
๑๑.อ.วัดสิงห์	Wat Sing				1.1	6.1		
๔๒.อ.วัฒนานคร	Watthana Nakhon				49.2	49.2		
๕๒.จ.ธนบุรี	Thonburi		7.5		14.2	21.7		

สถานีฝน	Station	วันที่และจำนวนน้ำฝนเป็นมิลลิเมตร Date and amount of rainfall in m.m. มิถุนายน June 4	5	6	7	ฝนรวม ม.ม. Total m.m.	ฝนรวมตั้งแต่ 1 ม.ค. Accumulative rain-fall Since Jan. 1 ฝนจริง Actual	สูง(+)ต่ำ(-) กว่าปกติ Above(+) Below(-) Normal
๖๑.อ.ลาดกระบัง	Lat Krabang			35.9		42.8		
๗๐.อ.บางคอนที	Bang Khonthi			35.5		48.1		
<u>อ่าวไทยฝั่งตะวันออก</u>	<u>Gulf of Thailand East Coast</u>							
๒.อ.พัฒนิคม	Pharnat Nikhom			3.1		23.0		
๑๐.อ.แกลง	Klaeng				15.8	66.7		
๑๓.อ.ท่าใหม่	Tha Mai				2.4	94.1		
๑๖.อ.เขาสมิง	Khao Saming			8.2	7.4	41.0		
๑๗.อ.แหลมงอบ	Laem Ngop			17.8	0.8	74.2		
<u>อ่าวไทยฝั่งตะวันตก</u>	<u>Gulf of Thailand West Coast</u>							
๖.อ.ท่าแซะ	Tha Sae			17.8	3.4	70.3		
๗.อ.สวี	Sawi				15.4	67.9		
๘.อ.หลังสวน	Lang Suan				3.4	35.4		
๑๙.อ.ฉวาง	Chawang				33.3	33.3		
๑๖.อ.ทุ่งสง	Thung Song				2.0	12.2		
๑๙.อ.เขาไชยสน	Khao Chai Son				7.9	56.6		
๒๑.อ.รัตภูมิ	Rattaphum				5.3	5.3		
๒๒.อ.หาดใหญ่	Hat Yai				16.5	18.6		
๒๓.อ.สะเดา	Sadao				15.3	27.7		
๒๕.อ.หนองจิก	Nong Chik			76.0		76.0		
๒๖.อ.ยะหริ่ง	Yaring			58.7		77.2		
๓๑.อ.ยี่งอ	Yi Ngo				17.3	24.0		
<u>ภาคใต้ฝั่งตะวันตก</u>	<u>Southern Part West Coast</u>							
๒.อ.กระบุรี	Kraburi		42.7	48.2	39.9	130.8		
๔.อ.ตะกั่วป่า	Takua Pa			42.8	67.4	178.0		
๕.อ.ตะกั่วทุ่ง	Takua Thung				7.0	35.2		
๖.อ.ท้ายเหมือง	Thai Muang				6.9	9.5		
๘.สนามบินภูเก็ต	Phuket Airport*				4.2	6.8	796.5	+ 32.7
๙.จ.กระบี่	Krabi				62.1	62.1		

สถานีฝน	Station	วันที่และจำนวนน้ำฝนเป็นมิลลิเมตร Date and amount of rainfall in m.m. มิถุนายน June				ฝนรวม มม. Total m.m.	ฝนรวมตั้งแต่ 1 ม.ค. Accumulative rain-fall Since Jan.1	
		4	5	6	7		ฝนจริง Actual	สูง(+)ต่ำ(-) กว่าปกติ Above(+) Below(-) Normal
๑๐.อ.คลองทอม	Khlong Thom				12.1	34.4		
๑๑.อ.สิเกา	Si Kao			2.2	14.2	16.4		
๑๘.อ.ยานตาขาว	Yan Ta Khao				31.6	31.6		
๑๙.จ.สตูล	Satun			32.4	6.5	65.7		
๑๖.อ.ละงู	La Ngu				18.5	18.5		

พิมพ์ที่โรงพิมพ์ กรมอุตุนิยมวิทยา บางกะปิ พระนคร

กรมอุตุนิยมวิทยา เจ้าของ

นาวาโท ธำรง กิติสิน ผู้พิมพ์ผู้โฆษณา ๒๕๐๗

LIBRARY
JUL 7 1964
WEATHER BUREAU

กรมอุตุนิยมวิทยา สำนักนายกรัฐมนตรี

รายงานอากาศประจำสัปดาห์ ระหว่างวันที่ ๑๕ ถึง ๒๑ มิถุนายน ๒๕๐๗

และ

การคาดหมายลักษณะอากาศ ระหว่างวันที่ ๒๒ ถึง ๒๘ มิถุนายน ๒๕๐๗

ฉบับที่ ๒๕ / ๒๕๐๗

พลเรือโท สนิธ เวสารัชชนันท์

อธิบดีกรมอุตุนิยมวิทยา

METEOROLOGICAL DEPARTMENT

OFFICE OF THE PRIME MINISTER

BANGKOK THAILAND

WEEKLY WEATHER REPORT

DURING THE PERIOD JUNE 15 — 21, 1964

AND

WEATHER OUTLOOK

DURING JUNE 22 — 28, 1964

No. 25 / 1964

Sanit Vesa — rajananda

Vice Admiral, Director General

การคาดหมายลักษณะอากาศใน ๗ วันข้างหน้า

ตั้งแต่วันที่ ๒๒ – ๒๘ มิถุนายน ๒๕๐๗

ลักษณะทั่วไป

ร่องมรสุมเคลื่อนขึ้นลงอยู่ในระหว่างประเทศจีนตอนใต้กับตอนเหนือสุดของประเทศไทย ซึ่งจะทำให้มีฝนตกหนาแน่นขึ้นในภาคเหนือ และภาคตะวันออกเฉียงเหนือ ตลอดจนภาคกลางของประเทศไทยตลอดสัปดาห์

ภาคเหนือ ภาคตะวันออกเฉียงเหนือ	คาดว่า จะมีฝนเกือบทั่วไปในครึ่งแรกของสัปดาห์ และในครึ่งหลังของสัปดาห์จะมีฝนเป็นแห่ง ๆ
ภาคกลาง	คาดว่า จะมีฝนเป็นแห่ง ๆ ในครึ่งแรกของสัปดาห์ ส่วนครึ่งหลังของสัปดาห์จะมีฝนลดน้อยลง
อ่าวไทย ฝั่งตะวันออก	คาดว่า จะมีฝนเกือบทั่วไปตลอดสัปดาห์
อ่าวไทย ฝั่งตะวันตก	คาดว่า จะมีฝนเล็กน้อยเป็นแห่ง ๆ ตลอดสัปดาห์
ภาคใต้ ฝั่งตะวันตก	คาดว่า จะมีฝนทั่วไปตลอดสัปดาห์
พระนคร และ ธนบุรี	คาดว่า ในครึ่งแรกของสัปดาห์จะมีเมฆคลุ้มส่วนมาก กับมีฝนหรือฝนฟ้าคะนองในตอนเย็นและค่ำ ส่วนในครึ่งหลังจะลดน้อยลง

กรมอุตุนิยมวิทยา

๒๒ / ๖ /๒๕๐๗

Weather Outlook for the next seven days

From June 22 - 28, 1964

General Situation

The monsoon trough is expected to fluctuate between the Southern China and the Northernmost of Thailand which will cause substantial rains over the Upper Thailand throughout the week.

Northern Part: Northeastern Part:	Almost widespread rains in the first half of the week, while scattered falls in the second half.
Central Part:	Scattered showers or thundershowers in the first half of the week, while light falls in the second half.
Gulf of Thailand, East Coast:	Almost widespread rains throughout the week.
Gulf of Thailand, West Coast:	Light scattered showers throughout the week.
Southern Thailand, West Coast:	Widespread rains throughout the week.
Bangkok and Thonburi:	Mostly cloudy with showers or thundershowers in the evening during the first half of the week, while light falls in the second half.

Meteorological Department
22 / 6 / 1964

สรุปลักษณะอากาศทั่วไปในรอบสัปดาห์
ระหว่างวันที่ ๑๕ – ๒๑ มิถุนายน ๒๕๐๗

๑. ในระหว่างครึ่งแรกของสัปดาห์ ลมมรสุมตะวันตกเฉียงใต้กำลังแรงพอประมาณได้พัดปกคลุมทั่วประเทศไทย ส่วนในตอนครึ่งหลังของสัปดาห์ปรากฏว่าร่องมรสุมได้เลื่อนต่ำลงมาพาดผ่านตอนเหนือสุดของภาคเหนือ และภาคตะวันออกเฉียงเหนือ

๒. ภาคเหนือ ภาคกลาง อ่าวไทยฝั่งตะวันออก และภาคใต้ฝั่งตะวันตก มีฝนเล็กน้อยถึงปานกลางเกือบทั่วไปในตอนต้นสัปดาห์ ส่วนในภาคอื่นมีฝนเล็กน้อยเป็นแห่ง ๆ ตลอดสัปดาห์

กรมอุตุนิยมวิทยา

๒๒ / ๖ /๒๕๐๗

General Situation

Period June 15 - 21,1964

1. In the first half of the week, the moderate southwest monsoon prevailed over Thailand. The monsoon trough shifted southwards and ran across the northernmost of the Northern and Northeastern parts of Thailand in the latter half of the week.

2. Light to moderate rains almost widespread in the Northern part, Central part, East Coast of the Gulf and West Coast of Southern Thailand in the first half of the week, while scattered light rainshowers occurred in the rest parts of the country throughout the week.

Meteorological Department
22 / 6 / 1964

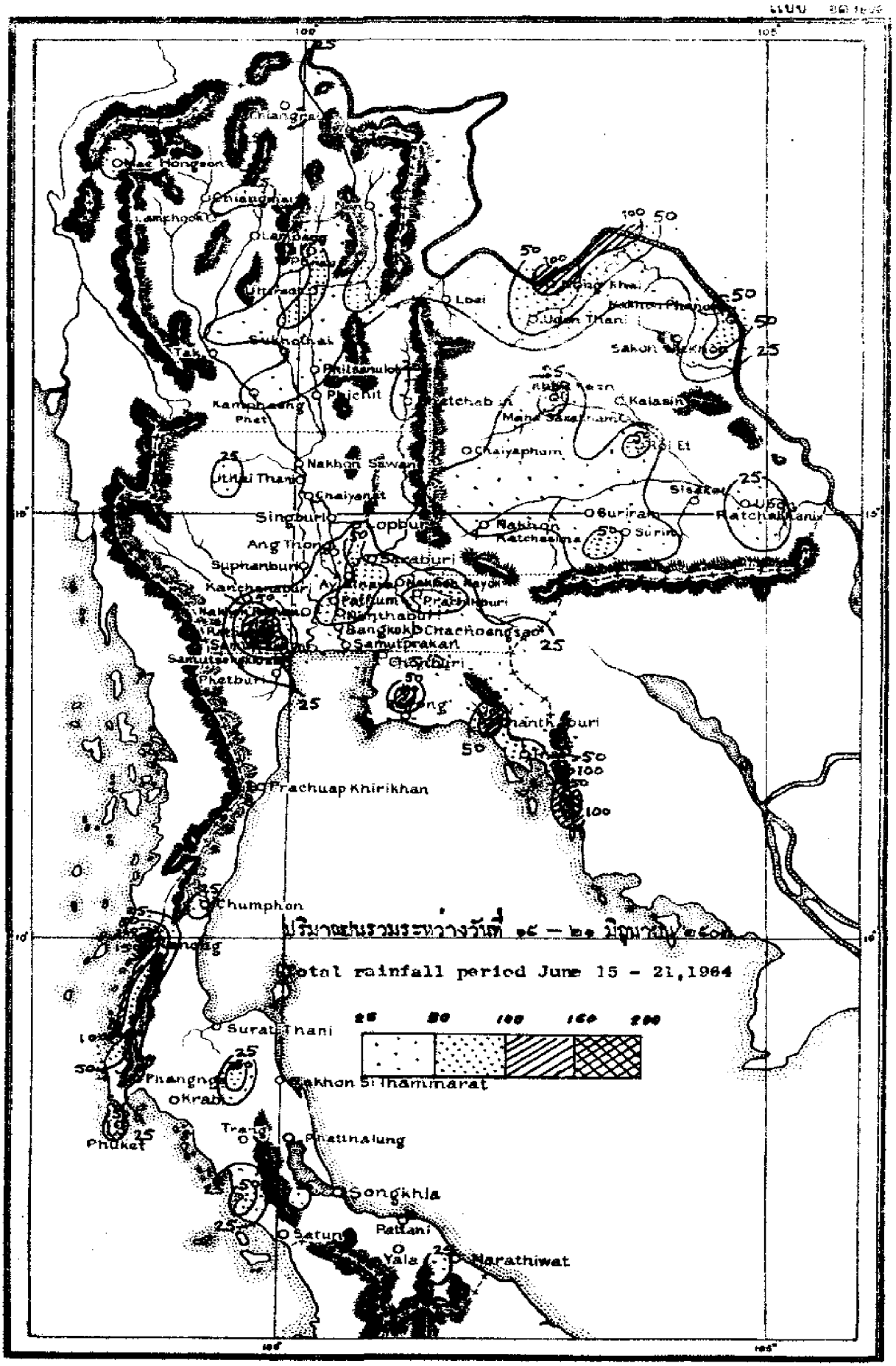
Total rainfall period June 15 - 21,1964
25
50
100
150
200
Chiangrai
Mae Hongson
Lamphoon
Lampang
Nan
Uttaradit
Sukhothai
Tak
Phitsanulok
Phichit
Kamphaeng Phet
Nakhon Sawan
Uthai Thani
Chaiyanat
Singburi
Lopburi
Ang Thong
Suphanburi
Kanchanaburi
Saraburi
Pathum
Nonthaburi
Bangkok
Samutprakan
Chachoengsao
Chonburi
Phetburi
Prachuap Khirikhan
Chumphon
Surat Thani
Phangnga
Krabi
Phuket
Trang
Phattnalung
Songkhla
Satun
Pattani
Yala
Narathiwat
Loei
Udon Thani
Sakon Nakhon
Kalasin
Roi Et
Chaiyaphum
Nakhon Ratchasima
Buriram
Surin
Sisaket
Ratchaburi
Nakhon Nayok
Prachinburi
Chanthaburi
Nong Khai
Nakhon Phanom
Mahasarakham
Khon Kaen
Ubon Ratchathanix
100
105
15
10

สถานีฝน	Station	วันที่และจำนวนน้ำฝนเป็นมิลลิเมตร Date and amount of rainfall in m.m. มิถุนายน June							ฝนรวม ม.ม. Total m.m.	ฝนรวมตั้งแต่ 1 ม.ค. Accumulative rain-fall Since Jan.1	
		15	16	17	18	19	20	21		ฝนจริง Actual	สูง(+)ต่ำ(-) กว่าปกติ Above(+) Below(-) Normal
ภาคเหนือ	Northern Part										
1.จ.เชียงราย	Chiangrai *	T					T	0.2	0.2	268.3	-224.1
2.อ.แม่สาย	Mae Sai	..	..	..	..	..	..	..	..		
3.อ.เชียงแสน	Chiangsaen	15.4		9.2					24.6		
4.อ.แม่จัน	Mae Chan						13.4		13.4		
5.อ.เชียงของ	Chiangkhong						42.4		42.4		
6.อ.เทิง	Thoeng								0.0		
7.อ.แม่สรวย	Mae Sruai	6.7							6.7		
8.อ.เชียงคำ	Chiangkham				12.7		5.8		18.5		
9.อ.พาน	Phan								0.0		
10.อ.เวียงป่าเป้า	Wiang Pa Pao		3.9	13.5		7.3		4.7	29.4		
11.อ.พะเยา	Phayao								0.0		
12.จ.แม่ฮ่องสอน	Mae Hongson*	0.4	T	4.1	2.3	24.4		4.1	35.3	372.3	+ 74.8
13.อ.ปาย	Pai*	..	..	..	..	..	..	..	..		
14.อ.ขุนยวม	Khun Yuam	6.0		4.8					10.8		
15.อ.แม่สะเรียง	Mae Sariang*	0.8	0.1	2.0	9.3	2.6	T	0.2	15.0	324.5	-145.1
16.จ.เชียงใหม่	Chiangmai*		11.4	T			0.1	2.3	13.8	298.2	- 89.2
17.อ.ฝาง	Fang		13.7						13.7		
18.อ.เชียงดาว	Chiangdao	..	..	..	..	..	..	..	..		
19.อ.แม่แตง	Mae Taeng								0.0		
20.อ.ดอยสะเก็ด	Doi Saket		6.9						6.9		
21.อ.หางดง	Hang Dong		20.5						20.5		
22.อ.สันทราย	San Sai		1.2	14.5					15.7		
23.อ.สันป่าตอง	San Pa Tong		1.4						1.4		
24.อ.สันกำแพง	San Kamphaeng	13.2	10.2						23.4		
25.อ.จอมทอง	Chom Thong	..	..	..	..	..	..	..	..		
26.อ.ฮอด	Hot	0.1	0.7						0.8		
27.จ.ลำพูน	Lamphun	15.4	8.3						23.7		
28.จ.ลำปาง	Lampang*				4.0				4.0	296.6	- 81.3
29.อ.แจ้ห่ม	Chae Hom	37.5							37.5		
30.อ.สบปราบ	Sop Prap		3.8						3.8		
31.อ.เกาะคา	Ko Kha								0.0		
32.อ.เถิน	Thoen		16.2						16.2		
33.จ.แพร่	Phrae	15.3							15.3		
34.สนามบินแพร่	Phrae Airport*	16.4	1.4					80.5	98.3	458.0	+ 93.0
35.อ.สูงเม่น	Sung Men	34.2							34.2		
36.จ.น่าน	Nan*	1.6	T				15.4	11.0	28.0	435.1	+103.3
37.อ.ทุ่งช้าง	Thung Chang	4.6							4.6		

สถานีฝน	Station	วันที่และจำนวนน้ำฝนเป็นมิลลิเมตร Date and amount of rainfall in m.m. มิถุนายน June							ฝนรวม มม. Total m.m.	ฝนรวมตั้งแต่ 1 ม.ค. Accumulative rain-fall Since Jan.1	
		15	16	17	18	19	20	21		ฝนจริง Actual	สูง(+)ต่ำ(-) กว่าปกติ Above(+) Below(-) Normal
38.อ.นาน้อย	Na Noi								0.0		
39.จ.อุตรดิตถ์	Uttaradit*	60.3	1.7		0.6			26.2	88.8	415.1	-117.0
40.อ.ลับแล	Lap Lae	15.4	13.3						28.7		
41.อ.น้ำปาด	Nam Pat	55.4	10.4		28.7				94.5		
42.จ.ตาก	Tak	0.6	8.9		2.7				12.2		
43.สนามบินตาก	Tak Airport*	3.5	7.7	T	1.5			0.7	13.4	387.1	+126.7
44.อ.บ้านตาก	Ban Tak	18.7	2.4	1.9	0.7				23.7		
45.อ.แม่สอด	Mae Sot*	0.6	3.9	1.2	3.3	0.5		3.5	13.0	301.2	- 79.5
46.เขื่อนภูมิพล	Bhumibol Dam*	..	..	..	..	..	..	..	..		
47.จ.สุโขทัย	Sukhothai		10.4		3.8				14.2	298.5	-166.3
48.อ.สวรรคโลก	Sawankhalok	31.8	18.4		3.7				53.9		
49.อ.กงไกรลาศ	Kongkrailat								0.0		
50.จ.พิษณุโลก	Phitsanulok*		T		7.6		2.5	29.2	39.3	498.5	+ 45.7
51.อ.พรหมพิราม	Phrom Phiram		20.7		4.2				24.9		
52.อ.วังทอง	Wang Thong								0.0		
53.จ.กำแพงเพชร	Kamphaeng Phet					41.2			41.2	461.5	+215.5
54.จ.พิจิตร	Phichit								0.0	520.9	+121.6
55.อ.บางมูลนาค	Bang Munnak								0.0		
56.อ.ตะพานหิน	Taphanhin								0.0		
57.จ.เพชรบูรณ์	Phetchabun*	1.0						24.1	25.1	406.0	+ 4.3
58.อ.หล่มเก่า	Lom Kao	20.0							20.0		
59.อ.หล่มสัก	Lom Sak								0.0		
60.อ.ชนแดน	Chon Daen						7.1		7.1		
ภาคตะวันออกเฉียงเหนือ	**Northeastern Part**										
1.จ.เลย	Loei*	0.8				T	30.8	2.6	33.7	518.4	- 1.7
2.อ.ท่าลี่	Tha Li →	..	..	..	..	..	..	..	24.1		
3.อ.เชียงคาน	Chiangkhan		0.6	0.9	5.3				12.5 ~~6.8~~		
4.อ.ด่านซ้าย	Dan Sai				20.3				39.5 ~~20.6~~		
5.จ.หนองคาย	Nong Khai	22.8	23.0	8.0			64.6	5.0	123.4	709.0	+119.6
6.อ.บึงกาฬ	Bung Kan		20.7		70.3	10.2			108.2 101.2		
7.อ.โพนพิสัย	Phon Phisai →	..	..	..	..	..	..	..	14.5		
8.อ.ท่าบ่อ	Tha Bo		10.5	4.1			34.9		49.5		
9.จ.อุดรธานี	Udon Thani*	3.3			60.4		T	0.7	64.4	699.7	+206.6
10.อ.บ้านผือ	Ban Phu	16.7	8.3						25.0		
11.อ.หนองหาร	Nong Han	..	..	..	..	..	..	..	..		
12.จ.สกลนคร	Sakon Nakhon*	3.0	T	T			4.2	3.1	10.3	..	..
13.อ.วานรนิวาส	Wanon Niwat		35.0		8.3				62.3 ~~48.8~~		
14.อ.พรรณานิคม	Phanna Nikhom				8.7				32.2 ~~8.7~~		

สถานีฝน	Station	วันที่และจำนวนน้ำฝนเป็นมิลลิเมตร Date and amount of rainfall in m.m. มิถุนายน June							ฝนรวม Total m.m.	ฝนรวมตั้งแต่ 1 ม.ค. Accumulative rainfall Since Jan. 1	
		15	16	17	18	19	20	21		ฝนจริง Actual	สูง(+)ต่ำ(-)กว่าปกติ Above(+) Below(-) Normal
15.จ.นครพนม	Nakhon Phanom*	7.2	2.3		29.8	12.8	0.9	29.0	82.0	748.8	+ 56.3
16.อ.บ้านแพง	Ban Phaeng	14.7	3.8		10.5				29.0		
17.อ.ท่าอุเทน	Tha Uten				35.2		10.0		45.2		
18.อ.นาแก	Na Kae	10.3					34.4		44.7		
19.อ.ธาตุพนม	That Phanom								0.0		
20.อ.มุกดาหาร	Mukdahan*	3.5	T				13.1	T	16.6	651.0	+213.7
21.จ.ชัยภูมิ	Chaiyaphum*	2.7						0.6	3.3	398.6	+ 42.6
22.อ.ภูเขียว	Phu Khieo								0.0		
23.อ.เกษตรสมบูรณ์	Kaset Sombun →								60.7 ~~0.0~~		
24.อ.คอนสวรรค์	Khon Sawan	3.8							3.8		
25.อ.จตุรัส	Chaturat	26.7							26.7		
26.อ.บำเหน็จณรงค์	Bamnet Narong	27.0							27.0		
27.จ.ขอนแก่น	Khon Kaen*	16.0			3.2			42.0	61.2	467.2	+ 11.0
28.อ.น้ำพอง	Nam Phong	..	..	..	..	..	..	..	..		
29.อ.ภูเวียง	Phu Wiang →								8.0		
30.อ.ชุมแพ	Chum Phae				22.8				55.8 ~~23.8~~		
31.อ.ชนบท	Chonnabot →								36.7 ~~0.0~~		
32.อ.มัญจาคีรี	Mancha Khiri								33.5 ~~0.0~~		
33.อ.พล	Phon								0.0		
34.จ.มหาสารคาม	Maha Sarakham								3.2 ~~0.0~~	342.4	- 78.5
35.อ.พยัคฆภูมิพิสัย	Phayakkhaphum Phisai	15.4					7.1		35.8 ~~53.5~~		
36.อ.บรบือ	Borabu								8.8 ~~0.0~~		
37.จ.กาฬสินธุ์	Kalasin		6.5						54.8 ~~6.5~~	363.8	-201.1
38.อ.สหัสขันธ์	Sahatsakhan	1.7							1.7		
39.อ.ยางตลาด	Yang Talat				2.0		0.3		8.4 ~~0.0~~		
40.อ.กันทรวิชัย	Kanthara Wichai		0.9						9.5 ~~0.9~~		
41.อ.กมลาไสย	Kamalasai		13.6						43.8 ~~13.6~~		
42.จ.ร้อยเอ็ด	Roi Et*	5.3					T	53.2	58.5	403.9	- 98.7
43.อ.โพนทอง	Phon Thong								0.0		
44.อ.เสลภูมิ	Selaphum	13.8							53.4 ~~13.8~~		
45.อ.ธวัชบุรี	Thawatburi	23.5							26.0 ~~23.5~~		
46.อ.จตุรพักตรพิมาน	Chaturaphak Phiman	22.9					4.2		27.1		
47.อ.เกษตรวิสัย	Kaset Wisai	27.6							30.8 ~~27.6~~		
48.อ.สุวรรณภูมิ	Suwannaphum	7.3							20.5 ~~7.3~~		
49.จ.นครราชสีมา	Nakhon Ratchasima*	8.8	T	3.1		T	14.0	1.0	26.9	447.7	+ 79.2
50.อ.บัวใหญ่	Bua Yai		0.4						0.4		
51.อ.พิมาย	Phimai								94.2 ~~0.0~~		
52.อ.จักราช	Chakkarat	25.7							25.7		

สถานีฝน	Station	วันที่และจำนวนน้ำฝนเป็นมิลลิเมตร Date and amount of rainfall in m. m. มิถุนายน June							ฝนรวม มม. Total m. m.	ฝนรวมตั้งแต่ 1 ม.ค. Accumulative rainfall Since Jan. 1	
		15	16	17	18	19	20	21		ฝนจริง Actual	สูง(+)ต่ำ(-) กว่าปกติ Above(+) Below(-) Normal
53.อ.โชคชัย	Chok Chai								0.0		
54.อ.ด่านขุนทด	Dan Khunthot								0.0		
55.อ.โนนไทย	Non Thai								0.0		
56.อ.สูงเนิน	Sung Noen	7.2							7.2		
57.อ.ปักธงชัย	Pak Thong Chai								0.0		
58.อ.สีคิ้ว	Si Khiu								0.0		
59.อ.ครบุรี	Khonburi				3.9				3.9		
60.จ.บุรีรัมย์	Buriram								0.0	370.2	- 73.2
61.อ.พุทไธสง	Phut Thai Song	37.1	0.6				0.9		38.6		
62.อ.ลำปลายมาศ	Lam Plai Mat			3.4					3.4		
63.อ.นางรอง	Nang Rong	6.0	4.7						10.7		
64.อ.ประโคนชัย	Prakhon Chai				60.1				60.1		
65.จ.สุรินทร์	Surin*		T	T		0.4	T	48.8	49.2	513.2	+152.4
66.อ.ท่าตูม	Tha' Turm								0.0		
67.อ.รัตนบุรี	Rattanaburi	5.8							5.8		
68.อ.ปราสาท	Prasat		1.9						1.9		
69.อ.สังขะ	Sangkha		37.8						37.8		
70.จ.ศรีสะเกษ	Sisaket		15.5						15.5	370.1	- 1.5
71.อ.ราษีไศล	Rasisalai								0.0		
72.อ.อุทุมพรพิสัย	Uthumphon Phisai		6.8						6.8		
73.อ.กันทรารมย์	Kanthararom								0.0		
74.อ.ขุขันธ์	Khukhan		10.0						10.0		
75.กันทราลักษณ์	Kantharalak						5.3		5.3		
76.จ.อุบลราชธานี	Ubon Ratchathani*	T	0.3				39.4	0.3	40.0	893.5	+135.6
77.อ.เขมราฐ	Khemmarat								0.0		
78.อ.มหาชนะชัย	Maha Chana Chai	9.3							9.3		
79.อ.อำนาจเจริญ	Amnat Charoen								0.0		
80.อ.ยะโสธร	Yasothon								0.0		
81.อ.ตระการพืชผล	Trakan Phut Phon								0.0		
82.อ.คำเขื่อนแก้ว	Kham Khuan Kaeo								0.0		
83.อ.เขื่องใน	Khuang Nai								0.0		
84.อ.โขงเจียม	Khong Chiam				0.5				0.5		
85.อ.พิบูลมังสาหาร	Phibun Mangsahan								0.0		
86.อ.เดชอุดม	Det Udom						40.1		40.1		
<u>ภาคกลาง</u>	<u>Central Part</u>										
1.จ.นครสวรรค์	Nakhon Sawan*		3.0		12.2		3.9	0.2	19.3	421.6	+ 33.2
2.อ.บรรพตพิสัย	Banphot Phisai								0.0		
3.อ.ลาดยาว	Lat Yao		19.5						19.5		

สถานีฝน	Station	วันที่และจำนวนน้ำฝนเป็นมิลลิเมตร Date and amount of rainfall in m. m. มิถุนายน June							ฝนรวม ม.ม. Total m. m.	ฝนรวมตั้งแต่ 1 ม.ค. Accumulative rain-fall Since Jan. 1	
		15	16	17	18	19	20	21		ฝนจริง Actual	สูง(+)ต่ำ(-) กว่าปกติ Above(+) Below(-) Normal
4.อ.ชุมแสง	Chumsaeng								0.0		
5.อ.พยุหคีรี	Phayuha Khiri		13.9						13.9		
6.จ.อุทัยธานี	Uthai Thani		12.7		7.8				20.5	528.0	+151.6
7.อ.หนองฉาง	Nong Chang		20.7		20.2				40.9		
8.อ.หนองขาหย่าง	Nong Kha Yang								0.0		
9.จ.ชัยนาท	Chainat						11.0		11.0	455.9	+ 58.1
10.อ.มโนรมย์	Manorom		14.5	0.9	0.6				16.0		
11.อ.วัดสิงห์	Wat Sing		5.7		10.3				16.0		
12.จ.สิงห์บุรี	Singburi				6.5				6.5	480.5	+140.9
13.อ.อินทรบุรี	Inburi				13.6				13.6		
14.อ.บางระจัน	Bangrachan				14.8				14.8		
15.อ.พรหมบุรี	Phromburi								0.0		
16.จ.ลพบุรี	Lopburi*	19.5	3.8	0.7					24.0	680.4	+261.8
17.อ.บ้านหมี่	Ban Mi				2.4				2.4		
18.อ.ไชยบาดาล	Chai Badan	..	..	..	..	..	..	..	..		
19.อ.ท่าวุ้ง	Tha Wung	12.7	7.8						20.5		
20.จ.สุพรรณบุรี	Suphanburi*		1.0	0.4		0.3			1.7	539.5	+172.1
21.อ.เดิมบางนางบวช	Doembang Nangbuat				11.1	5.2			16.3		
22.อ.ศรีประจัน	Si Prachan				20.0				20.0		
23.อ.สองพี่น้อง	Song Phi Nong	..	..	..	..	..	..	..	..		
24.จ.อ่างทอง	Ang Thong	11.9		16.3					28.2	353.8	- 69.1
25.อ.โพธิ์ทอง	Pho Thong			3.2					3.2		
26.อ.ไชโย	Chaiyo								0.0		
27.อ.วิเศษไชยชาญ	Wiset Chaichan								0.0		
28.อ.ป่าโมก	Pa Mok			12.5					12.5		
29.จ.สระบุรี	Saraburi		3.5	21.5					25.0	531.7	+ 53.9
30.อ.หนองแค	Nong Khae	8.0	10.5	36.5			3.8		58.8		
31.อ.แก่งคอย	Kaeng Khoi	..	..	..	..	..	..	..	..		
32.จ.พระนครศรีอยุธยา	Ayutthaya			11.2					11.2	..	..
33.อ.บางไทร	Bang Sai	..	...	..	..	..	..	..	..		
34.อ.บางบาล	Bang Ban			18.7		12.6			31.3		
35.อ.เสนา	Sena			20.9		5.3			26.2		
36.อ.ท่าเรือ	Tha Rua		52.7	17.4		6.9			77.0		
37.อ.ผักไห่	Phak Hai			34.5					34.5		
38.อ.บางปะอิน	Bang Pa-in								0.0		
39.จ.นครนายก	Nakhon Nayok	0.7	26.8						27.5	412.0	-216.1
40.อ.ปากพลี	Pak Phli		16.2						16.2		
41.อ.บ้านนา	Ban Na		53.0						53.0		

สถานีฝน	Station	วันที่และจำนวนน้ำฝนเป็นมิลลิเมตร Date and amount of rainfall in m.m. มิถุนายน June							ฝนรวม มม. Total m.m.	ฝนรวมตั้งแต่ 1 ม.ค. Accumulative rain-fall Since Jan.1	
		15	16	17	18	19	20	21		ฝนจริง Actual	สูง(+)ต่ำ(-) กว่าปกติ Above(+) Below(-) Normal
42.จ.ปราจีนบุรี	Prachinburi*	2.1	1.0	0.6			59.2	2.6	74.5	469.7	-162.7
43.อ.บ้านสร้าง	Ban Sang	45.8	12.8				16.8		75.4		
44.อ.ศรีมหาโพธิ์	Si Maha Pho	10.4	26.3				15.7		52.4		
45.อ.กบินทร์บุรี	Kabinburi		33.0				30.8		63.8		
46.อ.วัฒนานคร	Watthana Nakhon		4.2		3.6				7.8		
47.อ.อรัญญประเทศ	Aranyaprathet*	24.5	T		4.5		1.1	18.9	49.0	497.3	- 68.3
48.จ.ปทุมธานี	Pathum Thani		1.8	1.4		52.7			55.9	487.4	+ 23.8
49.อ.ธัญญบุรี	Thanyaburi	0.9	62.1						63.0		
50.จ.นนทบุรี	Nonthaburi		46.5						46.5	..	..
51.อ.บางบัวทอง	Bang Bua Thong			13.0		46.0			59.0		
52.จ.กาญจนบุรี	Kanchanaburi*	T	16.8	4.2	T	T			21.0	348.2	- 40.2
53.อ.ท่าม่วง	Tha Muang			61.0					61.0		
54.จ.นครปฐม	Nakhon Pathom	..	..	..	..	..	..	..	..	..	..
55.อ.นครชัยศรี	Nakhon Chai Si		6.2	1.6					7.8		
56.จ.ธนบุรี	Thonburi				6.0	9.1			15.1	..	..
57.จ.พระนคร	Bangkok*	1.0	0.6	6.0		10.8	10.0		28.4	794.9	+293.3
58.สนามบินดอนเมือง	Don Muang*		39.7	3.3		7.7	0.2	0.3	51.2	467.6	- 35.6
59.อ.บางเขน	Bang Khen		80.1	5.0					85.1		
60.อ.มีนบุรี	Minburi		6.5	3.4			7.6		17.5		
61.อ.ลาดกระบัง	Lat Krabang		2.1	6.5					8.6		
62.อุตุฯบางนา	Bang Na*		2.0	0.5		2.3	7.2		12.0		
63.จ.ฉะเชิงเทรา	Chachoengsao		3.3	4.1			5.5		12.9	287.0	-116.2
64.จ.ราชบุรี	Ratburi	19.5		29.7	46.4		74.3		169.8	638.9	+328.9
65.อ.บ้านโป่ง	Ban Pong	25.1	4.5	9.4		4.6	9.4		53.0		
66.อ.ปากท่อ	Pak Tho	56.0	3.5	3.7	23.7				86.9		
67.อ.โพธาราม	Photharam	42.4		19.7		4.7	34.6		101.4		
68.จ.สมุทรสงคราม	Samut Songkhram		20.0	7.0					27.0	..	..
69.อ.อัมพวา	Amphawa	2.9	3.5	27.9			65.5		99.8		
70.อ.บางคนที	Bang Khonthi	9.7	9.7	37.5					56.9		
71.จ.สมุทรสาคร	Samut Sakhon		4.2	2.3			6.2		12.7	524.4	+ 88.2
72.จ.สมุทรปราการ	Samut Prakan		3.6	17.3			6.8		27.7	466.2	- 37.9
73.อ.บางพลี	Bang Phli		5.4	23.1			1.6		30.1		
74.อ.พระประแดง	Phrapradaeng	..	..	..	..	..	..	..	..		
75.บางปู	Bang Pu	..	..	..	..	..	..	..	..		
76.ป้อมพระจุลฯ	Pom Phrachun*		2.6	15.8		4.4	2.1		24.9		
<u>อ่าวไทยฝั่งตะวันออก</u>	<u>Gulf of Thailand East Coast</u>										
1.จ.ชลบุรี	Chonburi*	0.4	4.9	8.5			18.4	0.9	32.7	470.0	- 11.1
2.อ.พนัสนิคม	Phanat Nikhom		14.8	5.9		3.2	2.4		26.3		

สถานีฝน	Station	วันที่และจำนวนน้ำฝนเป็นมิลลิเมตร Date and amount of rainfall in m.m. มิถุนายน June							ฝนรวม มม. Total m.m.	ฝนรวมตั้งแต่ 1 ม.ค. Accumulative rain-fall Since Jan.1	
		15	16	17	18	19	20	21		ฝนจริง Actual	สูง(+)ต่ำ(-) กว่าปกติ Above(+) Below(-) Normal
3.อ.บ้านบึง	Ban Bung		8.7	23.4					32.1		
4.อ.พานทอง	Phan Thong	10.5	2.5	5.6					18.6		
5.อ.ศรีราชา	Si Racha	7.4							7.4		
6.อ.สีชัง	Si Chang*	1.0	4.4	2.5			21.0		28.8		
7.อ.สัตหีบ	Sattahip*	0.3	3.0				16.1	0.8	20.2	480.7	+ 20.0
8.จ.ระยอง	Rayong*						41.5		41.5	..	..
9.อ.บ้านค่าย	Ban Khai	22.1	8.6				68.4		100.1		
10.อ.แกลง	Klaeng	6.3		3.1					9.4		
11.จ.จันทบุรี	Chanthaburi*	34.8	3.5	4.6	4.2	2.3	8.1	64.5	122.0	1267.0	+246.4
12.อ.โป่งน้ำร้อน	Pong Namron	..	..	..	..	..	..	..	..		
13.อ.ท่าใหม่	Tha Mai	18.8	3.6	5.0	4.7		7.8		40.2		
14.อ.มะขาม	Makham	7.2	3.1	15.2					15.5		
15.จ.ตราด	Trat	5.6	61.1	4.6					71.3	1263.7	+ 40.8
16.อ.เขาสมิง	Khao Saming		2.3		5.9				8.2		
17.อ.แหลมงอบ	Laem Ngop	6.2	57.8	13.0	1.0				78.0		
18.อ.คลองใหญ่	Khlong Yai*	17.5	31.8	5.3	7.0		56.3	64.0	181.9	1208.9	-299.4
<u>อ่าวไทยฝั่งตะวันตก</u>	<u>Gulf of Thailand West Coast</u>										
1.จ.เพชรบุรี	Phetburi	7.2	6.3		24.7				38.2	278.3	+ 30.7
2.อ.บ้านแหลม	Ban Laem						37.7		37.7		
3.จ.ประจวบคีรีขันธ์	Prachuap Khirikhan*		T	T	T		T	0.3	0.3	418.3	+ 14.8
4.อ.หัวหิน	Hua Hin*	T		1.7			10.1		11.8	294.5	- 22.6
5.จ.ชุมพร	Chumphon*	9.8	1.1	0.6	T	1.3	17.2	T	30.0	672.4	- 74.3
6.อ.ท่าแซะ	Tha Sae	6.3		3.8		5.2	4.3		19.6		
7.อ.สวี	Sawi								0.0		
8.อ.หลังสวน	Lang Suan								0.0		
9.จ.สุราษฎร์ธานี	Bandon*	2.1	T	2.1			9.1		13.3	263.8	-211.9
10.อ.ไชยา	Chaiya	..	..	..	..	..	..	..	..		
11.อ.บ้านนาสาร	Ban Nasan		1.8						1.8		
12.จ.นครศรีธรรมราช	Nakhon Si Thammarat*	1.2					T		1.2	755.3	-103.2
13.อ.สิชล	Sichon								0.0		
14.อ.ฉวาง	Chawang	40.6		32.5					73.1		
15.อ.รอนพิบูลย์	Ron Phibun								0.0		
16.อ.ทุ่งสง	Thung Song	4.0		14.8			3.2		22.0		
17.อ.ปากพนัง	Pak Phanang								0.0		
18.จ.พัทลุง	Phatthalung								0.0	574.0	- 61.4
19.อ.เขาไชยสน	Khao Chai Son								0.0		
20.จ.สงขลา	Songkhla*		T	2.6	0.2	T	0.8		3.6	515.6	+ 20.4
21.อ.รัตภูมิ	Rattaphum				25.2				25.2		

สถานีฝน	Station	วันที่และจำนวนน้ำฝนเป็นมิลลิเมตร Date and amount of rainfall in m.m. มิถุนายน June							ฝนรวม m.m. Total m.m.	ฝนรวมตั้งแต่ 1 ม.ค. Accumulative rain-fall Since Jan. 1	
		15	16	17	18	19	20	21		ฝนจริง Actual	สูง(+)ต่ำ(-) กว่าปกติ Above(+) Below(-) Normal
22.อ.หาดใหญ่	Hat Yai								0.0		
23.อ.สะเดา	Sadao			15.3					16.0		
24.จ.ปัตตานี	Pattani				T	T	2.4		2.4	627.7	-324.5
25.อ.หนองจิก	Nong Chik								0.0		
26.อ.ยะหริ่ง	Yaring								0.0		
27.อ.ปะนาเระ	Panare								0.0		
28.จ.ยะลา	Yala			20.2					20.2		
29.จ.นราธิวาส	Narathiwat*			20.1		1.2	0.9		22.2	645.8	-296.4
30.อ.ตากใบ	Tak Bai			20.2					20.8		
31.อ.ยี่งอ	Yi Ngo			38.8					38.8		
ภาคใต้ฝั่งตะวันตก	**Southern Part West Coast**										
1.จ.ระนอง	Ranong*	11.8	9.3	57.7	22.1	19.8	32.2	3.4	156.3	1408.9	+ 32.4
2.อ.กระบุรี	Kraburi	19.6	16.4	9.8					45.8		
3.จ.พังงา	Phang Nga			8.8		7.5	9.8		26.3	913.5	- 73.5
4.อ.ตะกั่วป่า	Takua Pa			32.5	22.5	28.2			83.2		
5.อ.ตะกั่วทุ่ง	Takua Thung	14.9	3.9						18.8		
6.อ.ท้ายเหมือง	Thai Muang	2.2		4.1					6.3		
7.จ.ภูเก็ต	Phuket*	..	..	..	..	..	..	..	..		
8.สนามบินภูเก็ต	Phuket Airport*	0.2	0.9	5.6	11.9	9.5	15.6	6.2	50.2	861.0	+ 34.7
9.จ.กระบี่	Krabi								0.0		
10.อ.คลองท่อม	Khlong Thom	9.4		6.1					15.5		
11.สนามบินตรัง	Trang Airport*			16.3	1.0	T	T		17.3	705.8	-103.4
12.อ.ปะเหลียน	Pa Lian				72.8				72.8		
13.อ.สิเกา	Si Kao			45.4					45.4		
14.อ.ย่านตาขาว	Yan Ta Khao								0.0		
15.จ.สตูล	Satun			18.2					18.2		
16.อ.ละงู	La Ngu								0.0		

หมายเหตุ ช่องว่าง = ไม่มีฝน
* = สถานีตรวจอากาศ
T = ฝนเล็กน้อยวัดไม่ได้
.. = ไม่มีรายงาน

Remark Blank = No rain
* = Synoptic Station
T = Trace
.. = No report

อุณหภูมิสูงสุดและต่ำสุดประจำวันที่ ๑๕ – ๒๑ มิถุนายน ๒๕๐๗

Daily Max. and Min. Temperature June 15 - 21,1964

สถานี	Station	อุณหภูมิสูงสุดและต่ำสุดเป็นองศา ซ. Max. and Min. Temperature in degree C.							สูงสุดเฉลี่ย ต่ำสุด Average Max. Min.	เฉลี่ยในสัปดาห์ Weekly Mean	ค่าปกติประจำเดือน Monthly Normal
		15	16	17	18	19	20	21			
ภาคเหนือ	**Northern Part**										
เชียงราย	Chiangrai	32.6 22.5	33.0 22.2	32.5 23.2	32.3 22.9	32.2 22.7	32.7 ..	30.2 23.2	32.2 22.9	27.6	27.5
แม่ฮ่องสอน	Mae Hongson	30.9 23.0	32.0 23.8	24.8	31.7 23.7	31.6 24.0	32.6 23.4	31.6 24.7	31.7 23.9	27.8	27.5
ปาย	Pai	..	..	..	..	..	..	..	..	..	..
ขุนยวม	Khun Yuam	..	..	..	..	..	..	..	..	..	..
แม่สะเรียง	Mae Sariang	23.7	33.1 23.0	32.2 23.3	23.6	32.5 23.4	34.0 23.0	33.0 23.5	33.0 23.4	28.2	27.6
เชียงใหม่	Chiangmai	33.2 23.8	32.7 23.9	32.2 22.9	31.7 23.6	32.4 23.8	33.2 23.4	32.2 23.8	32.5 23.6	28.1	27.9
ฝาง	Fang	..	..	..	..	..	..	..	..	..	..
ลำปาง	Lampang	33.2 24.1	24.6	32.5 24.1	33.7 24.7	34.7 24.0	35.6 24.1	33.4 24.5	33.8 24.3	29.1	28.3
น่าน	Nan	34.2 23.6	32.8 24.0	33.1 25.0	33.2 24.8	34.2 24.9	34.7 24.6	30.5 23.2	33.2 24.3	28.8	28.6
แพร่	Phrae	33.4 22.0	33.5 20.4	32.1 21.7	32.2 ..	33.0 21.9	34.7 22.2	32.5 23.2	33.1 21.9	27.5	28.2
อุตรดิตถ์	Uttaradit	34.5 25.0	31.9 22.4	32.7 24.4	33.0 24.8	33.5 24.6	34.5 24.3	33.0 25.4	33.3 24.4	28.9	29.0
ตาก	Tak	33.3 24.8	32.6 24.5	33.7 23.2	33.2 24.1	32.0 25.5	34.7 24.9	32.7 ..	33.2 24.5	28.9	28.0
เขื่อนภูมิพล	Bhumibol Dam	..	..	..	..	..	..	..	..	..	..
แม่สอด	Mae Sot	32.4 24.0	31.2 24.1	31.4 23.3	31.2 24.0	31.1 23.4	23.1	31.9 23.7	31.5 23.7	27.6	27.1
พิษณุโลก	Phitsanulok	34.2 25.0	33.0 25.8	31.1 24.0	32.8 25.0	34.0 24.4	35.0 24.3	33.5 25.0	33.4 24.8	29.1	29.0
เพชรบูรณ์	Phetchabun	33.1 24.3	32.5 24.0	32.8 23.2	32.7 23.8	32.7 24.0	33.7 23.4	24.4	32.9 23.9	28.4	27.9
ภาคตะวันออกเฉียงเหนือ	**Northeastern Part**										
เลย	Loei	35.4 24.1	33.6 23.6	32.7 24.1	34.6 23.4	34.6 24.1	33.0 23.7	29.6 22.7	33.4 23.7	28.6	27.8
อุดรธานี	Udon Thani	33.2 25.0	32.5 25.3	33.5 25.1	34.4 25.0	33.4 26.2	33.3 25.8	30.3 24.7	32.9 25.3	29.1	28.8
นครพนม	Nakhon Phanom	32.9 23.8	31.7 24.3	33.6 25.0	33.4 25.6	31.9 23.0	31.1 25.1	30.9 22.5	32.0 24.2	28.1	27.8
มุกดาหาร	Mukdahan	32.2 24.5	33.4 23.4	33.7 24.6	34.2 25.0	34.5 26.0	33.6 25.5	32.0 22.7	33.2 24.5	28.9	28.5
สกลนคร	Sakon Nakhon	32.6 ..	33.0 24.0	33.1 24.6	34.1 25.6	32.6 26.1	30.6 25.9	30.9 23.5	32.4 25.0	28.7	28.3
ขอนแก่น	Khon Kaen	35.1 25.2	33.7 24.8	32.8 24.0	34.0 24.2	34.1 25.8	33.2 25.0	31.0 24.6	33.4 24.8	29.1	28.9
ร้อยเอ็ด	Roi Et	33.4 24.3	33.0 24.5	33.1 24.5	34.1 25.0	34.0 25.2	33.7 26.3	31.7 24.7	33.3 25.0	29.2	29.0
ชัยภูมิ	Chaiyaphum	34.6 25.2	32.8 25.3	32.2 23.1	33.6 23.7	33.2 24.5	33.0 24.7	31.2 24.5	32.9 24.5	28.7	..
อุบลราชธานี	Ubon Ratchathani	33.2 25.7	32.6 24.2	33.8 23.7	34.5 24.7	34.5 25.2	32.8 25.5	31.0 22.5	33.2 24.5	28.9	28.4
สุรินทร์	Surin	33.8 24.0	33.5 22.3	33.9 23.0	33.9 23.5	35.7 23.7	34.3 23.3	33.0 22.6	34.0 23.2	29.1	29.1
นครราชสีมา	Nakhon Ratchasima	33.5 23.0	33.2 23.7	34.2 24.7	33.4 23.5	33.6 23.9	34.0 24.8	33.0 23.9	33.5 23.9	28.7	28.6

สถานี	Station	อุณหภูมิสูงสุดและต่ำสุดเป็นองศา ซ. Max. and Min. Temperature in degree C. 15	16	17	18	19	20	21	สูงสุดเฉลี่ย ต่ำสุดเฉลี่ย Average Max. Min.	เฉลี่ยในสัปดาห์ Weekly Mean	ค่าปกติประจำเดือน Monthly Normal
ภาคกลาง	Central Part										
นครสวรรค์	Nakhon Sawan	33.9 25.1	33.5 24.9	33.4 25.5	34.5 23.1	34.0 23.6	34.2 24.7	33.4 25.0	33.8 24.6	29.2	29.2
ลพบุรี	Lopburi	33.2 25.5	33.5 24.0	32.3 23.5	33.8 23.5	34.1 23.5	33.3 24.2	31.5 24.1	33.0 24.0	28.5	28.3
สุพรรณบุรี	Suphanburi	34.4 25.5	33.2 25.0	33.5 24.4	33.4 25.0	34.1 24.4	33.8 25.2	32.5 25.6	33.6 25.0	29.3	23.7
กาญจนบุรี	Kanchanaburi	33.9 23.0	31.8 23.2	31.6 23.3	32.2 23.5	33.7 23.9	33.1 24.7	31.2 25.3	32.5 23.9	28.2	29.1
ปราจีณบุรี	Prachinburi	32.7 25.3	33.2 25.2	33.7 23.2	34.0 24.8	33.4 25.2	33.4 24.7	31.4 23.7	32.3 24.6	29.0	27.9
อรัญญประเทศ	Aranyaprathet	33.4 24.6	33.4 23.5	33.2 24.0	33.6 23.9	33.7 24.0	33.0 25.1	32.0 23.5	33.2 24.1	28.7	28.3
พระนคร	Bangkok	32.7 25.8	33.1 24.8	33.1 25.0	32.8 25.2	34.4 24.4	33.0 23.5	33.3 24.6	33.2 24.8	29.0	29.0
ดอนเมือง	Don Muang	33.3 26.6	32.5 26.1	32.9 24.7	33.4 25.6	34.0 25.2	32.4 25.3	31.5 25.4	32.9 25.6	29.3	29.1
ป้อมพระจุลฯ	Pom Phrachun	32.7 24.9	32.4 24.9	32.4 24.6	30.8 23.7	32.4 23.6	32.2 23.4	30.8 24.3	32.0 24.2	28.1	..
อ่าวไทยฝั่งตะวันออก	Gulf of Thailand, East Coast										
ชลบุรี	Chonburi	32.2 26.5	31.6 25.3	32.2 24.5	32.1 24.5	33.5 26.7	32.9 25.1	31.0 24.0	32.3 25.2	28.8	28.9
เกาะสีชัง	Ko Sichang	32.3 28.0	31.6 27.5	31.7 25.7	32.6 26.6	32.5 27.6	31.7 25.1	31.0 23.9	31.9 26.3	29.1	..
สัตหีบ	Sattahip	31.4 27.7	31.3 27.5	33.5 27.4	34.5 27.1	35.0 26.8	34.0 26.4	30.0 24.0	32.8 26.7	29.8	29.7
ระยอง	Rayong	..	..	..	..	..	..	..	..	..	..
บ้านเพ	Ban Phe	29.6 ..	.. 23.5	31.7 ..	31.2 24.6	32.0 22.2	.. 23.5	..	31.1 23.5	27.3	..
จันทบุรี	Chanthaburi	29.8 23.5	29.2 24.1	30.7 24.2	31.4 25.3	32.6 25.0	33.1 25.0	29.2 23.0	30.9 24.2	27.6	27.7
แหลมงอบ	Laem Ngop	29.3 23.2	31.2 26.4	30.0 23.7	30.6 25.5	.. 24.5	.. ..	.. ..	30.8 24.7	27.8	..
คลองใหญ่	Khlong Yai	28.8 ..	28.6 22.6	30.7 23.0	31.4 22.6	31.3 23.7	30.7 23.6	29.2 22.5	30.1 23.0	26.6	27.1
อ่าวไทยฝั่งตะวันตก	Gulf of Thailand, West Coast										
หัวหิน	Hua Hin	35.5 25.6	35.3 24.6	35.5 24.9	34.2 25.0	32.7 23.2	34.4 24.4	33.4 23.6	34.4 24.5	29.5	28.9
ประจวบคีรีขันธ์	Prachuap Khirikhan	34.3 23.4	33.7 24.3	34.1 23.0	35.0 23.0	36.9 23.1	35.7 24.6	33.7 24.7	34.8 23.7	29.3	28.2
ชุมพร	Chumphon	28.4 23.9	30.2 22.5	32.1 22.9	32.5 23.5	34.8 21.8	31.7 22.6	30.0 23.5	31.4 23.0	27.2	27.5
สุราษฎร์ธานี	Bandon	33.2 22.5	33.3 22.9	34.2 24.5	34.7 23.1	34.5 22.3	32.2 24.4	32.0 23.6	33.3 23.3	28.3	28.1
นครศรีธรรมราช	Nakhon Si Thammarat	32.2 23.4	33.3 23.5	33.6 23.8	34.0 23.8	34.0 23.4	32.0 24.5	32.7 23.4	33.2 23.7	28.5	28.4
สงขลา	SongKhla	34.0 23.5	34.2 24.6	34.0 22.0	33.2 24.7	33.8 21.0	29.9 25.1	.. 23.8	33.1 23.4	28.8	28.6
นราธิวาส	Narathiwat	31.3 23.7	31.6 24.3	29.6 23.7	31.6 22.5	32.0 22.0	28.9 24.3	29.9 23.3	32.1 23.4	27.8	27.7
ภาคใต้ฝั่งตะวันตก	Southern Part, West Coast										
ระนอง	Ranong	28.6 22.8	28.8 23.7	30.5 23.1	30.8 21.0	31.4 21.3	29.9 22.5	29.8 22.8	31.1 22.5	26.8	26.5
ภูเก็ต	Phuket	30.1 25.0	31.8 24.0	31.0 23.9	24.5	21.5	31.0 23.0	29.2 23.0	30.6 23.6	27.1	27.7
ตรัง	Trang	31.6 23.2	32.4 22.8	32.2 23.8	31.6 22.2	32.1 22.3	29.5 24.1	31.8 23.9	31.6 23.2	27.4	27.6

แก้ไขเพิ่มเติมรายงานอากาศประจำสัปดาห์ฉบับที่ ๒๔/๒๕๐๗ เนื่องจากได้รับรายงานภายหลัง

Correction in Weekly Weather Report No. 24/1964 for late report rainfall data

สถานีฝน	Station	วันที่และจำนวนน้ำฝนเป็นมิลลิเมตร Date and amount of rainfall in m.m. มิถุนายน June				ฝนรวม มม. Total m.m.	ฝนรวมตั้งแต่ 1 ม.ค. Accumulative rain-fall Since Jan. 1	
		11	12	13	14		ฝนจริง Actual	สูง(+)ต่ำ(-) กว่าปกติ Above(+) Below(-) Normal
ภาคเหนือ	Northern Part							
3.อ.เชียงแสน	Chiangsaen				15.9	15.9		
14.อ.ขุนยวม	Khun Yuam				11.0	40.5		
19.อ.แม่แตง	Mae Taeng				5.4	37.6		
26.อ.ฮอด	Hot			0.4		23.9		
37.อ.ทุ่งช้าง	Thung Chang				7.8	83.9		
38.อ.น่านอย	Na Noi				4.2	34.2		
41.อ.น้ำปาด	Nam Pat				17.1	56.6		
42.จ.ตาก	Tak				4.1	57.0		
44.อ.บ้านตาก	Ban Tak				1.3	12.4		
48.อ.สวรรคโลก	Sawankhalok				0.8	11.3		
49.อ.กงไกรลาศ	Kongkrailat				0.3	45.0		
52.อ.วังทอง	Wang Thong			16.8	7.3	95.8		
56.อ.ตะพานหิน	Taphanhin				0.9	10.1		
58.อ.หล่มเก่า	Lom Kao				20.0	24.5		
59.อ.หล่มสัก	Lom Sak				2.2	48.1		
60.อ.ชนแดน	Chon Daen				7.2	7.2		
ภาคตะวันออกเฉียงเหนือ	Northeastern Part							
3.อ.เชียงคาน	Chiangkhan				1.1	36.3		
6.อ.บึงกาฬ	Bung Kan				30.8	121.9		
14.อ.พรรณานิคม	Phanna Nikhom				8.1	80.1		
15.จ.นครพนม	Nakhon Phanom				9.2	92.6	666.8	+ 59.2
16.อ.บ้านแพง	Ban Phaeng				9.2	57.6		
17.อ.ท่าอุเทน	Tha Uten				6.2	140.0		
34.จ.มหาสารคาม	Maha Sarakham				14.8	18.6	342.4	- 40.3
37.จ.กาฬสินธุ์	Kalasin				4.2	9.5	357.3	- 140.1
39.อ.ยางตลาด	Yang Talat				8.2	8.8		

สถานีฝน	Station	วันที่และจำนวนน้ำฝนเป็นมิลลิเมตร Date and amount of rainfall in m.m. มิถุนายน June				ฝนรวม m.m. Total m.m.	ฝนรวมตั้งแต่ 1 ม.ค. Accumulative rain-fall Since Jan. 1	
		11	12	13	14		ฝนจริง Actual	สูง(+)ต่ำ(-) กว่าปกติ Above(+) Below(-) Normal
41.อ.กมลาสัย	Kamalasai				24.2	55.4		
43.อ.โพนทอง	Phon Thong				3.2	53.8		
44.อ.เสลภูมิ	Selaphum				21.2	40.6		
45.อ.ธวัชบุรี	Thawatburi				10.6	79.9		
49.จ.นครราชสีมา	Nakhon Ratchasima*				25.5	38.5	420.8	- 73.4
58.อ.สีคิ้ว	Si Khiu				17.9	17.9		
68.อ.ปราสาท	Prasat				8.2	39.1		
78.อ.มหาชนะชัย	Maha Chana Chai				11.3	61.7		
80.อ.ยะโสธร	Yasothon				14.9	48.4		
83.อ.เขื่องใน	Khuang Nai				4.1	4.1		
84.อ.โขงเจียม	Khong Chiam			25.0		78.1		
<u>ภาคกลาง</u>	<u>Central Part</u>							
2.อ.บรรพตพิสัย	Banphot Phisai				19.6	36.7		
3.อ.ลาดยาว	Lat Yao				8.3	94.1		
25.อ.โพธิ์ทอง	Pho Thong				5.5	197.7		
27.อ.วิเศษไชยชาญ	Wiset Chaichan				3.7	50.0		
28.อ.ป่าโมก	Pa Mok			18.3		104.8		
30.อ.หนองแค	Nong Khae				11.5	36.5		
36.อ.ท่าเรือ	Tha Rua				7.8	49.3		
45.อ.กบินทร์บุรี	Kabinburi				2.5	2.5		
46.อ.วัฒนานคร	Watthana Nakhon				10.1	10.6		
55.อ.นครชัยศรี	Nakhon Chai Si			1.6		42.4		
61.อ.ลาดกระบัง	Lat Krabang				7.6	33.0		
67.อ.โพธาราม	Photharam				10.1	47.7		
69.อ.อัมพวา	Amphawa				1.1	13.0		
<u>อ่าวไทยฝั่งตะวันออก</u>	<u>Gulf of Thailand East Coast</u>							
8.จ.ระยอง	Rayong*				2.1	55.9		
10.อ.แกลง	Klaeng				36.2	59.0		
13.อ.ท่าใหม่	Tha Mai				51.1	178.6		

สถานีฝน	Station	วันที่และจำนวนน้ำฝนเป็นมิลลิเมตร Date and amount of rainfall in m.m. มิถุนายน June				ฝนรวม มม. Total m.m.	ฝนรวมตั้งแต่ 1 ม.ค. Accumulative rain-fall Since Jan.1	
		11	12	13	14		ฝนจริง Actual	สูง(+)ต่ำ(-) กว่าปกติ Above(+) Below(-) Normal
14.อ.มะขาม	Makham				13.6	33.8		
15.จ.ตราด	Trat				25.8	65.4	1192.4	+ 136.4
17.อ.แหลมงอบ	Laem Ngop				11.0	76.0		
18.อ.คลองใหญ่	Khlong Yai*				20.4	92.3	1027.0	- 276.7
อ่าวไทยฝั่งตะวันตก	Gulf of Thailand West Coast							
6.อ.ท่าแซะ	Tha Sae				3.4	3.4		
11.อ.บ้านนาสาร	Ban Na San				18.7	34.5		
13.อ.สิชล	Sichon				15.3	15.3		
16.อ.ทุ่งสง	Thung Song				25.8	30.1		
ภาคใต้ฝั่งตะวันตก	Southern Part West Coast							
2.อ.กระบุรี	Kraburi				23.3	23.3		
3.จ.พังงา	Phang Nga				20.1	30.3	887.2	+ 48.7
4.อ.ตะกั่วป่า	Takua Pa			52.9	3.5	112.0		
5.อ.ตะกั่วทุ่ง	Takua Thung				44.1	66.1		
6.อ.ท้ายเหมือง	Thai Muang				36.4	82.6		
9.จ.กระบี่	Krabi				34.3	34.3		
10.อ.คลองท่อม	Khlong Thom			22.6	13.7	36.3		
13.อ.ลิเกา	Si Kao			30.5	55.7	87.8		
14.อ.ย่านตาขาว	Yan Ta Khao				2.9	37.1		
15.จ.สตูล	Satun				9.8	36.2		
16.อ.ละงู	La Ngu				21.9	21.9		

พิมพ์ที่โรงพิมพ์ กรมอุตุนิยมวิทยา บางกะปิ พระนคร

กรมอุตุนิยมวิทยา เจ้าของ

นาวาโท ธำรง กิติสิน ผู้พิมพ์ผู้โฆษณา ๒๕๐๗

LIBRARY
JUL 7 1964
WEATHER BUREAU

กรมอุตุนิยมวิทยา สำนักนายกรัฐมนตรี

รายงานอากาศประจำสัปดาห์ ระหว่างวันที่ ๒๒ ถึง ๒๘ มิถุนายน ๒๕๐๗

และ

การคาดหมายลักษณะอากาศ ระหว่างวันที่ ๒๙ มิถุนายน ถึง ๕ กรกฎาคม ๒๕๐๗

ฉบับที่ ๒๖ / ๒๕๐๗

พลเรือโท สนิธ เวสารัชชนันท์

อธิบดีกรมอุตุนิยมวิทยา

METEOROLOGICAL DEPARTMENT

OFFICE OF THE PRIME MINISTER

BANGKOK THAILAND

WEEKLY WEATHER REPORT

DURING THE PERIOD JUNE 22 — 28, 1964

AND

WEATHER OUTLOOK

DURING JUNE 29 — JULY 5, 1964

No. 26 / 1964

Sanit Vesa — rajananda

Vice Admiral, Director General

การคาดหมายลักษณะอากาศใน ๗ วันข้างหน้า
ตั้งแต่วันที่ ๒๙ มิถุนายน – ๕ กรกฎาคม ๒๕๐๗

ลักษณะทั่วไป

ร่องมรสุมยังคงพาดอยู่ทางตอนใต้สุดของประเทศจีนซึ่งจะทำให้ยังคงมีฝนชุกอยู่ในบริเวณตอนเหนือสุดของประเทศไทย มรสุมตะวันตกเฉียงใต้จะมีกำลังปานกลางทั่วประเทศ

ภาคเหนือ ภาคตะวันออกเฉียงเหนือ ภาคกลาง อ่าวไทย ฝั่งตะวันออก	ส่วนมากจะมีเมฆคลุ้มเป็นบางส่วน กับจะมีฝนเป็นแห่ง ๆ ในครึ่งแรกของสัปดาห์ สำหรับในครึ่งหลังของสัปดาห์ คาดว่าจะครึ้มฝน จะมีฝนและพายุฝน ส่วนภูมิภาคชายฝั่งจะมีคลื่นเล็กน้อยถึงปานกลาง
อ่าวไทย ฝั่งตะวันตก	คาดว่าจะมีฝนเล็กน้อยเป็นแห่ง ๆ ตลอดสัปดาห์ ใกล้ฝั่งทะเลเรียบ
ภาคใต้ ฝั่งตะวันตก	ส่วนมากครึ้มฝน โดยจะมีฝนหรือฝนฟ้าคะนองในครึ่งแรกของสัปดาห์ คาดว่าในครึ่งหลังอากาศจะเลวลง โดยจะมีฝนหรือพายุฝนด้วย ทะเลมีคลื่นปานกลาง และคลื่นจัดระหว่างมีพายุ
พระนคร และ ธนบุรี	มีเมฆคลุ้มบางส่วน กับจะมีฝนในครึ่งแรกของสัปดาห์ คาดว่าในครึ่งหลังมีเมฆคลุ้มส่วนมาก โดยจะมีฝนและพายุฝน

กรมอุตุนิยมวิทยา

๒๙ / ๖ /๒๕๐๗

Weather Outlook for the next seven days

From June 29 - July 5,1964

General Situation

The monsoon trough is expected to lie across the southernmost of China which will cause substantial rains in the northernmost of Thailand. The southwest monsoon will be moderate over Thailand.

Northern Part: Northeastern Part: Central Part: Gulf of Thailand, East Coast:	Partly cloudy with some rain in the first half of the week. Expected cloudy to overcast with rains and rainstorms in the second half. For coastal region light to moderate sea.
Gulf of Thailand, West Coast:	Scattered light showers throughout the week. Sea smooth along the coast.
Southern Thailand, West Coast:	Mostly cloudy with showers or thundershowers in the first half of the week. Expected unsettled weather with rains or rainstorms in the second half. Sea moderate.
Bangkok and Thonburi:	Partly cloudy with some rains in the first half of the week. Expected cloudy weather with rains and rainstorms in the second half.

Meteorological Department
29 / 6 / 1964

สรุปลักษณะอากาศทั่วไปในรอบสัปดาห์
ระหว่างวันที่ ๒๒ - ๒๘ มิถุนายน ๒๕๐๗

๑. ในระหว่างครึ่งแรกของสัปดาห์มีหย่อมความกดอากาศต่ำปกคลุมเวียดนามเหนือ ลาว และตอนเหนือของภาคตะวันออกเฉียงเหนือ ร่องมรสุมได้พาดผ่านตอนเหนือของภาคเหนือและภาคตะวันออกเฉียงเหนือ แต่ในตอนครึ่งหลังของสัปดาห์ร่องมรสุมได้เลื่อนสูงขึ้นไปทางเหนือเล็กน้อยผ่านอ่าวตังเกี๋ย และชายฝั่ง - เวียดนาม ลมมรสุมตะวันตกเฉียงใต้มีกำลังแรงพอประมาณปกคลุมทั่วประเทศไทยตลอดสัปดาห์

๒. ในวันที่ ๒๘ มิ.ย. ซึ่งเป็นวันสุดท้ายของสัปดาห์ ปรากฏว่าไต้ฝุ่น "วินนี่" ได้ก่อตัวขึ้นในมหาสมุทรแปซิฟิคประมาณ ๔๐๐ กิโลเมตรทางตะวันออกของมนิลา และกำลังเคลื่อนตัวไปทางตะวันตกด้วยความเร็วประมาณ ๑๐ นอต

๓. มีฝนเล็กน้อยถึงปานกลางกระจายเกือบทั่วไปในภาคตะวันออกเฉียงเหนือและมีฝนมากพอสมควรในอ่าวไทยฝั่งตะวันออกตลอดสัปดาห์ ส่วนในภาคเหนือมีฝนกระจายเกือบทั่วไปในตอนต้นสัปดาห์ และในภาคกลางในตอนกลางสัปดาห์ แต่ในภาคใต้มีฝนเล็กน้อยเป็นแห่ง ๆ ตลอดสัปดาห์

กรมอุตุนิยมวิทยา

๒๙ / ๖ /๒๕๐๗

General Situation

Period June 22 - 28, 1964

1. In the first half of the week, low pressure area was located in North Vietnam, Laos and the northern portion of Northeastern Thailand. The monsoon trough ran across the northern portion of northern and Northeastern Thailand, then shifted northward ran across the Gulf of Tokin and near the seashore of Vietnam in the latter half of the week. The moderate southwest monsoon prevailed over Thailand throughout the week.

2. On June 28, the last day of the week, the typhoon "Winnie" was forming in the Pacific Ocean about 800 km. east of Manila and moving westwards at about 10 knots.

3. Light to moderate rains almost widespread in the Northeastern part and substantial rains widespread over the East Coast of the Gulf throughout the week. In the early period of the week, light to moderate rains almost widespread in the Northern part and Central part in the middle of the week, while scattered light rainshowers occurred in the Southern Thailand throughout the week.

Meteorological Department
29 / 6 / 1964

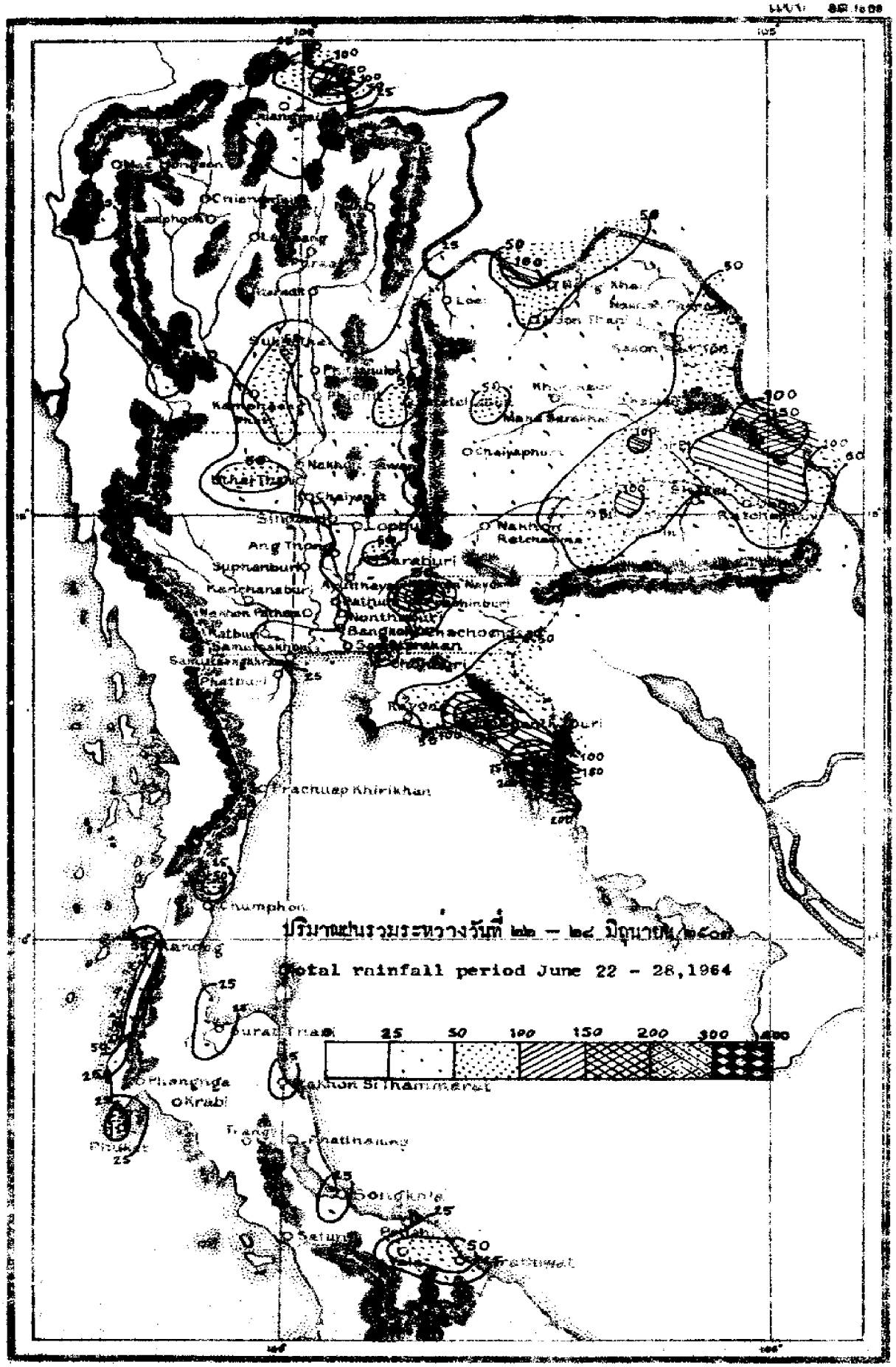

ปริมาณฝนรวมระหว่างวันที่ ๒๒ – ๒๘ มิถุนายน ๒๕๐๗

Total rainfall period June 22 - 28,1964

สถานีฝน	Station	วันที่และจำนวนน้ำฝนเป็นมิลลิเมตร Date and amount of rainfall in m.m. มิถุนายน June							ฝนรวม ม.ม. Total m.m.	ฝนรวมตั้งแต่ 1 ม.ค. Accumulative rainfall Since Jan.1	
		22	23	24	25	26	27	28		ฝนจริง Actual	สูง(+)ต่ำ(-) กว่าปรกติ Above(+) Below(-) Normal
ภาคเหนือ	Northern Part										
1.จ.เชียงราย	Chiangrai *	27.6	1.8		T	0.6		T	29.8	298.2	-244.2
2.อ.แม่สาย	Mae Sai								0.0		
3.อ.เชียงแสน	Chiangsaen	32.3			47.5				79.8		
4.อ.แม่จัน	Mae Chan	38.4			34.6				73.0		
5.อ.เชียงของ	Chiangkhong	38.8	41.5	12.3	45.4	22.9			160.9		
6.อ.เทิง	Thoeng	12.4							12.4		
7.อ.แม่สรวย	Mae Sruai	18.4					12.1		30.5		
8.อ.เชียงคำ	Chiangkham					37.3			37.3		
9.อ.พาน	Phan								0.0		
10.อ.เวียงป่าเป้า	Wiang Pa Pao		9.3						9.3		
11.อ.พะเยา	Phayao	44.0							44.0		
12.จ.แม่ฮ่องสอน	Mae Hongson*	1.0	5.5	0.3	0.1	T	2.2	1.2	10.3	382.6	+ 49.3
13.อ.ปาย	Pai*	..	..	..	..	..	..	..	..		
14.อ.ขุนยวม	Khun Yuam	1.5							1.5		
15.อ.แม่สะเรียง	Mae Sariang*	6.4	0.4	2.8	2.5	3.2	4.2	6.3	25.8	350.3	-165.8
16.จ.เชียงใหม่	Chiangmai*		0.9						0.9	299.1	-105.8
17.อ.ฝาง	Fang								0.0		
18.อ.เชียงดาว	Chiangdao	..	..	..	..	..	..	..	..		
19.อ.แม่แตง	Mae Taeng								0.0		
20.อ.ดอยสะเก็ด	Doi Saket	1.0	3.3						4.3		
21.อ.ฮางดง	Hang Dong		4.0	0.2			0.5		4.7		
22.อ.สันทราย	San Sai	3.7	0.4						4.1		
23.อ.สันป่าตอง	San Pa Tong		2.5	7.9					10.4		
24.อ.สันกำแพง	San Kamphaeng								0.0		
25.อ.จอมทอง	Chom Thong								0.0		
26.อ.ฮอด	Hot	11.1	0.1						11.2		
27.จ.ลำพูน	Lamphun		10.3						10.3		
28.จ.ลำปาง	Lampang*	0.1		6.0		T	1.5		7.6	305.2	- 90.3
29.อ.แจ้ห่ม	Chae Hom								0.0		
30.อ.สบปราบ	Sop Prap								0.0		
31.อ.เกาะคา	Ko Kha								0.0		
32.อ.เถิน	Thoen				7.4				7.4		
33.จ.แพร่	Phrae								0.0		
34.สนามบินแพร่	Phrae Airport*	T					0.6		0.6	468.6	+ 71.6
35.อ.สูงเม่น	Sung Men								0.0		
36.จ.น่าน	Nan*	0.1	T			T			0.1	465.2	+ 76.8
37.อ.ทุ่งช้าง	Thung Chang	6.6							6.6		

สถานีฝน	Station	วันที่และจำนวนน้ำฝนเป็นมิลลิเมตร Date and amount of rainfall in m.m. มิถุนายน June							ฝนรวม Total m.m.	ฝนสะสม ตั้งแต่ 1 ม.ค. Accumulative rainfall since Jan. 1	
		22	23	24	25	26	27	28		ฝนจริง Actual	สูง(+)ต่ำ(-)กว่าปกติ Above(+) Below(-) Normal
38.อ.นาน้อย	Na Noi								0.0		
39.จ.อุตรดิตถ์	Uttaradit*	4.0	16.0				1.3		21.7	4[illegible]	[illegible]
40.อ.ลับแล	Lap Lae		[illegible].4						3.4		
41.อ.น้ำปาด	Nam Pat	2.6							2.6		
42.จ.ตาก	Tak		2.5						2.[illegible]		
43.สนามบินตาก	Tak Airport*	T	2.3	T					2.3	[illegible]89.4	+116.[illegible]
44.อ.บ้านตาก	Ban Tak								0.0		
45.อ.แม่สอด	Mae Sot*	0.3	1.9	6.1	[illegible]	[illegible]	13.3	1.8	37.7	338.[illegible]	- 99.[illegible]
46.เขื่อนภูมิพล	Bhumibol Dam*	..	..	..	..	..	..	..	..		
47.จ.สุโขทัย	Sukhothai	32.3	40.2						72.5	38[illegible].3	- 93.7
48.อ.สวรรคโลก	Sawankhalok	10.6							10.6		
49.อ.กงไกรลาศ	Kongkrailat		10.3						10.3		
50.จ.พิษณุโลก	Phitsanulok*	28.6	0.4				[illegible]	0.6	29.6	528.1	+ [illegible]
51.อ.พรหมพิราม	Phrom Phiram	16.1							16.1		
52.อ.วังทอง	Wang Thong	5.6		2.7					8.3		
53.จ.กำแพงเพชร	Kamphaeng Phet	12.0	15.5	17.8	23.9		6.8		76.0	550.1	+286.8
54.จ.พิจิตร	Phichit	3.5					5.3		8.8	541.1	+106.4
55.อ.บางมูลนาก	Bang Munnak	18.0							18.0		
56.อ.ตะพานหิน	Taphanhin	25.6				9.8	2.0		37.4		
57.จ.เพชรบูรณ์	Phetchabun*	51.6			9.3	1.1	2[illegible]	1.0	25.1	491.1	+ 60.6
58.อ.หล่มเก่า	Lom Kao	5.3							5.3		
59.อ.หล่มสัก	Lom Sak	29.8							29.8		
60.อ.ชนแดน	Chon Daen	57.9				3.3			61.2		
ภาคตะวันออกเฉียงเหนือ	**Northeastern Part**										
1.จ.เลย	Loei*	2.0	4.3	7.1		2.4			15.8	534.2	- 7.8
2.อ.ท่าลี่	Tha Li			30.2					30.2		
3.อ.เชียงคาน	Chiangkhan		0.8			1.4			2.2		
4 อ.ด่านซ้าย	Dan Sai	15.9							15.9		
5.จ.หนองคาย	Nong Khai	0.2	12.0		4.6	42.0		2.4	61.2	770.2	+155.3
6.อ.บึงกาฬ	Bung Kan	30.0	10.7		10.7				51.4		
7.อ.โพนพิสัย	Phon Phisai					69.5			69.5		
8.อ.ท่าบ่อ	Tha Bo				60.3	60.6	19.6		140.7		
9.จ.อุดรธานี	Udon Thani*	6.5	23.4			29.8	1.3		61.0	760.7	+232.9
10.อ.บ้านผือ	Ban Phu					7.4			7.4		
11.อ.หนองหาร	Nong Han	..	..	..	..	..	..	..	..		
12.จ.สกลนคร	Sakon Nakhon*		T	2.5	1.4	71.0	T	0.7	75.6	583.1	- 39.3
13.อ.วานรนิวาส	Wanon Niwat								0.0		
14.อ.พรรณานิคม	Phanna Nikhom	20.5							20.5		

สถานีฝน	Station	วันที่และจำนวนน้ำฝนเป็นมิลลิเมตร Date and amount of rainfall in m. m. มิถุนายน June							ฝนรวม ม.ม. Total m. m.	ฝนรวมตั้งแต่ 1 ม.ค. Accumulative rain-fall Since Jan.1	
		22	23	24	25	26	27	28		ฝนจริง Actual	สูง(+)ต่ำ(-) กว่าปกติ Above(+) Below(-) Normal
15.จ.นครพนม	Nakhon Phanom*	0.2	12.9	0.8	T	2.8	15.8	12.8	45.3	794.1	- 14.9
16.อ.บ้านแพง	Ban Phaeng	20.8	20.1						40.9		
17.อ.ท่าอุเทน	Tha Uten		73.5		2.0	1.2	22.6		99.3		
18.อ.นาแก	Na Kae	9.4		3.5		40.3			53.2		
19.อ.ธาตุพนม	That Phanom		8.2			59.4			67.6		
20.อ.มุกดาหาร	Mukdahan*	13.5			7.0	45.4	1.2		67.6	718.1	+221.4
21.จ.ชัยภูมิ	Chaiyaphum*			0.5	11.8	27.8	T		40.1	438.7	+ 58.5
22.อ.ภูเขียว	Phu Khieo					3.4			3.4		
23.อ.เกษตรสมบูรณ์	Kaset Sombun					39.8			39.8		
24.อ.ครสวรรค์	Khon Sawan					42.9			42.9		
25.อ.จตุรัส	Chaturat								0.0		
26.อ.ปาเหน็จณรงค์	Bamnet Narong								0.0		
27.จ.ขอนแก่น	Khon Kaen*	T			T	19.4	0.2		19.6	466.8	- 1.9
28.อ.น้ำพอง	Nam Phong	..	..	..	..	..	..	..	..		
29.อ.ภูเวียง	Phu Wiang	43.2							43.2		
30.อ.ชุมแพ	Chum Phae	46.1	3.6		4.6		3.1		57.4		
31.อ.ชนบท	Chonnabot					27.8			27.8		
32.อ.มัญจาคีรี	Mancha Khiri								~~0.0~~ 50.6		
33.อ.พล	Phon								0.0		
34.จ.มหาสารคาม	Maha Sarakham		6.4		3.8				10.2	355.8	- 84.2
35.อ.พยัฆภูมิพิสัย	Phayakkhaphum Phisai		0.7			49.0			49.7		
36.อ.บรบือ	Borabu				14.0	17.0			31.0		
37.จ.กาฬสินธุ์	Kalasin	28.2				17.9			46.1	455.2	-143.7
38.อ.สหัสขันธ์	Sahatsakhan								0.0		
39.อ.ยางตลาด	Yang Talat	8.6		22.6	0.7	4.4			36.3		
40.อ.กันทรวิชัย	Kanthara Wichai	5.1			11.7				16.8		
41.อ.กมลาลัย	Kamalasai		6.9		2.4	16.7			26.0		
42.จ.ร้อยเอ็ด	Roi Et*	13.6			82.6	13.0	0.9		110.1	514.0	- 17.9
43.อ.โพนทอง	Phon Thong								0.0		
44.อ.เสลภูมิ	Selaphum				15.4	29.1			44.5		
45.อ.ธวัชบุรี	Thawatburi	35.0			39.5				74.5		
46.อ.จตุรพักตรพิมาน	Chaturaphak Phiman	5.5	1.1			3.0			10.6		
47.อ.เกษตรวิสัย	Kaset Wisai				43.8				~~43.8~~ 103.1		
48.อ.สุวรรณภูมิ	Suwannaphum				33.2				33.2		
49.จ.นครราชสีมา	Nakhon Ratchasima*				2.1	1.5	1.2		4.8	452.5	+ 50.9
50.อ.บัวใหญ่	Bua Yai					23.1			23.1		
51.อ.พิมาย	Phimai					3.4			3.4		
52.อ.จักราช	Chakkarat		6.5						6.5		

สถานีฝน	Station	วันที่และจำนวนน้ำฝนเป็นมิลลิเมตร Date and amount of rainfall in m. m. มิถุนายน June							ฝนรวม ม.ม. Total m. m.	ฝนรวมตั้งแต่ 1 ม.ค. Accumulative rain-fall Since Jan. 1	
		22	23	24	25	26	27	28		ฝนจริง Actual	สูง(+)ต่ำ(-) กว่าปกติ Above(+) Below(-) Normal
53.อ.โชคชัย	Chok Chai		39.1						39.1		
54.อ.ด่านขุนทด	Dan Khunthot								0.0		
55.อ.โนนไทย	Non Thai								0.0		
56.อ.สูงเนิน	Sung Noen								0.0		
57.อ.ปักธงชัย	Pak Thong Chai		16.4						16.4		
58.อ.สีคิ้ว	Si Khiu								0.0		
59.อ.ครบุรี	Khonburi				10.2				10.2		
60.จ.บุรีรัมย์	Buriram	15.2			20.5	28.9			64.6	515.3	+ 33.3
61.อ.พุทไธสง	Phut Thai Song				5.9	58.9			64.8		
62.อ.ลำปลายมาศ	Lam Plai Mat	36.6	14.3		28.9				79.8		
63.อ.นางรอง	Nang Rong		2.3		8.6	0.5			11.4		
64.อ.ประโคนชัย	Prakhon Chai		27.6		30.9				58.5		
65.จ.สุรินทร์	Surin*	8.9	2.9	0.4	21.7	15.2		11.0	60.1	573.3	+202.0
66.อ.ท่าตูม	Tha Tum	11.6			84.5	42.7			138.8		
67.อ.รัตนบุรี	Rattanaburi	10.0		14.8	30.8				55.6		
68.อ.ปราสาท	Prasat				22.5		14.0		36.5		
69.อ.สังขะ	Sangkha								0.0		
70.จ.ศรีสะเกษ	Sisaket				15.0				15.0	420.1	- 10.1
71.อ.ราษีไศล	Rasisalai	32.1			9.1				41.2		
72.อ.อุทุมพรพิสัย	Uthumphon Phisai	2.8			5.2	33.2			41.2		
73.อ.กันทรารมย์	Kanthararom	10.2			16.7				26.9		
74.อ.ขุขันธ์	Khukhan	6.0							6.0		
75.กันทราลักษ์	Kantharalak		9.2		10.0	2.1	12.9		34.2		
76.จ.อุบลราชธานี	Ubon Ratchathani*	13.0	7.5		64.6	5.8	0.2		91.1	784.6	+162.9
77.อ.เขมราฐ	Khemmarat		5.0		2.7	27.5			35.2		
78.อ.มหาชนะชัย	Maha Chana Chai	55.7			53.7	81.6			191.0		
79.อ.อำนาจเจริญ	Amnat Charoen	5.0				44.9			49.9		
80.อ.ยะโสธร	Yasothon	1.3				118.2			119.5		
81.อ.ตระการพืชผล	Trakan Phut Phon								0.0		
82.อ.คำเขื่อนแก้ว	Kham Khuan Kaeo					66.5			66.5		
83.อ.เขื่องใน	Khuang Nai	10.5			42.5				53.0		
84.อ.โขงเจียม	Khong Chiam		47.0		19.2		33.0		99.2		
85.อ.พิบูลมังสาหาร	Phibun Mangsahan			45.0	65.0				110.0		
86.อ.เดชอุดม	Det Udom	11.0			14.0	59.5			84.5		
ภาคกลาง	Central Part										
1.จ.นครสวรรค์	Nakhon Sawan*			0.3		3.6			3.9	425.5	+ 17.3
2.อ.บรรพตพิสัย	Banphot Phisai	11.2		39.2					50.4		
3.อ.ลาดยาว	Lat Yao	8.3		22.5		2.3			33.1		

สถานีฝน	Station	วันที่และจำนวนน้ำฝนเป็นมิลลิเมตร Date and amount of rainfall in m.m. มิถุนายน June							ฝนรวม ม.ม. Total m.m.	ฝนรวมตั้งแต่ 1 ม.ค. Accumulative rain-fall Since Jan. 1	
		22	23	24	25	26	27	28		ฝนจริง Actual	สูง(+)ต่ำ(-) กว่าปกติ Above(+) Below(-) Normal
4.อ.ชุมแสง	Chumsaeng	24.4					12.1		36.5		
5.อ.พยุหคีรี	Phayuha Khiri								0.0		
6.จ.อุทัยธานี	Uthai Thani				6.9	3.5			10.4	538.4	+123.8
7.อ.หนองฉาง	Nong Chang	25.4			11.7	13.2	10.8		61.1		
8.อ.หนองขาหย่าง	Nong Kha Yang	40.3					28.0		68.3		
9.จ.ชัยนาท	Chainat				1.4	23.7	2.9		28.0	583.9	+167.3
10.อ.มโนรมย์	Manorom		1.0		31.7	1.7			34.4		
11.อ.วัดสิงห์	Wat Sing				26.5				26.5		
12.จ.สิงห์บุรี	Singburi				4.2				4.2	484.7	+132.2
13.อ.อินทรบุรี	Inburi				23.4	1.2			24.6		
14.อ.บางระจัน	Bangrachan				5.6				5.6		
15.อ.พรหมบุรี	Phromburi								0.0		
16.จ.ลพบุรี	Lopburi*				2.5	4.0			6.5	686.9	+241.2
17.อ.บ้านหมี่	Ban Mi				8.0				8.0		
18.อ.ไชยบาดาล	Chai Badan	..	..	..	..	..	..	..	..		
19.อ.ท่าวุ้ง	Tha Wung								0.0		
20.จ.สุพรรณบุรี	Suphanburi*				T	T			T	539.5	+149.7
21.อ.เดิมบางนางบวช	Doembang Nangbuat				4.5	12.2			16.7		
22.อ.ศรีประจัน	Si Prachan								0.0		
23.อ.สองพี่น้อง	Song Phi Nong	..	..	..	..	..	..	..	..		
24.จ.อ่างทอง	Ang Thong			4.5		8.9			13.4	367.2	- 88.5
25.อ.โพธิ์ทอง	Pho Thong								0.0		
26.อ.ไชโย	Chaiyo				59.3	26.6			85.9		
27.อ.วิเศษไชยชาญ	Wiset Chaichan								0.0		
28.อ.ป่าโมก	Pa Mok								0.0		
29.จ.สระบุรี	Saraburi				30.0	20.2			50.2	581.8	+ 73.2
30.อ.หนองแค	Nong Khae				1.6				1.6		
31.อ.แก่งคอย	Kaeng Khoi	..	..	..	..	..	..	..	..		
32.จ.พระนครศรีอยุธยา	Ayutthaya		3.1		24.5				27.6	..	..
33.อ.บางไทร	Bang Sai	..	..	..	..	..	..	..	..		
34.อ.บางบาล	Bang Ban					3.2			3.2		
35.อ.เสนา	Sena	1.1			12.1	21.7			34.9		
36.อ.ท่าเรือ	Tha Rua					6.4			6.4		
37.อ.ผักไห่	Phak Hai				11.7				11.7		
38.อ.บางปะอิน	Bang Pa-in								0.0		
39.จ.นครนายก	Nakhon Nayok		3.5		23.6	1.3			28.4	440.4	-279.2
40.อ.ปากพลี	Pak Phli				87.3				87.3		
41.อ.บ้านนา	Ban Na				28.1				28.1		

สถานีฝน	Station	วันที่และจำนวนน้ำฝนเป็นมิลลิเมตร Date and amount of rainfall in m. m. มิถุนายน June							ฝนรวม ม.ม. Total m. m.	ฝนรวมตั้งแต่ 1 ม.ค. Accumulative rain-fall Since Jan. 1	
		22	23	24	25	26	27	28		ฝนจริง Actual	สูง(+)ต่ำ(-) กว่าปกติ Above(+) Below(-) Normal
42.จ.ปราจีนบุรี	Prachinburi*			2.2	168.0	3.0	2.0		175.2	644.9	- 42.7
43.อ.บ้านสร้าง	Ban Sang			3.1	5.1				8.2		
44.อ.ศรีมหาโพธิ์	Si Maha Pho				22.3				22.3		
45.อ.กบินทร์บุรี	Kabinburi				10.6	20.4	10.4		41.4		
46.อ.วัฒนานคร	Watthana Nakhon	0.8	14.5		23.9	0.1	10.1		49.4		
47.อ.อรัญประเทศ	Aranyaprathet*	4.0	1.3		3.2	2.3	9.6	21.6	42.0	539.3	- 92.4
48.จ.ปทุมธานี	Pathum Thani			3.8	3.2				7.0	494.4	- 5.1
49.อ.ธัญบุรี	Thanyaburi				24.5	2.5			27.0		
50.จ.นนทบุรี	Nonthaburi								0.0	..	..
51.อ.บางบัวทอง	Bang Bua Thong								0.0		
52.จ.กาญจนบุรี	Kanchanaburi*	T		1.3	1.0	1.0		1.7	5.0	353.2	- 47.4
53.อ.ท่าม่วง	Tha Muang	10.6							10.6		
54.จ.นครปฐม	Nakhon Pathom	..	..	..	..	..	..	..	..	..	..
55.อ.นครชัยศรี	Nakhon Chai Si								0.0		
56.จ.ธนบุรี	Thonburi			20.5	1.1	8.5			30.1	..	..
57.จ.พระนคร	Bangkok*			10.8	T	5.6	1.2	1.9	19.5	814.4	+271.2
58.สนามบินดอนเมือง	Don Muang*		T	1.3	9.6	3.1			14.0	481.6	- 52.2
59.อ.บางเขน	Bang Khen		0.3	13.8	2.0				16.1		
60.อ.มีนบุรี	Minburi								0.0		
61.อ.ลาดกระบัง	Lat Krabang			4.8		37.8			42.6		
62.อุตุฯบางนา	Bang Na*			4.1		30.8		1.0	35.9		
63.จ.ฉะเชิงเทรา	Chachoengsao			14.1	8.9	32.1			55.1	350.7	- 81.4
64.จ.ราชบุรี	Ratburi	21.0		5.8					26.8	665.7	+332.0
65.อ.บ้านโป่ง	Ban Pong	5.1							5.1		
66.อ.ปากท่อ	Pak Tho	11.0		5.9					16.9		
67.อ.โพธาราม	Photharam	27.5							27.5		
68.จ.สมุทรสงคราม	Samut Songkhram			21.0					21.0	..	..
69.อ.อัมพวา	Amphawa	10.2		14.8					25.0		
70.อ.บางคนที	Bang Khonthi	27.8		29.6					57.4		
71.จ.สมุทรสาคร	Samut Sakhon	4.6		20.2					24.8	549.2	+ 80.0
72.จ.สมุทรปราการ	Samut Prakan			5.2		7.6			12.8	479.0	- 59.7
73.อ.บางพลี	Bang Phli					11.5			11.5		
74.อ.พระประแดง	Phrapradaeng			3.5					3.5		
75.บางปู	Bang Pu	..	..	..	..	..	..	..	..		
76.ป้อมพระจุลฯ	Pom Phrachun*			0.8	T	2.9		T	3.7		
<u>อ่าวไทยฝั่งตะวันออก</u>	<u>Gulf of Thailand East Coast</u>										
1.จ.ชลบุรี	Chonburi*	48.4		2.2	2.3	5.0			57.9	527.9	+ 8.7
2.อ.พนัสนิคม	Phanat Nikhom	12.5		1.2	2.4	2.2			18.3		

สถานีฝน	Station	วันที่และจำนวนน้ำฝนเป็นมิลลิเมตร Date and amount of rainfall in m. m. มิถุนายน June							ฝนรวม มม. Total m. m.	ฝนรวมตั้งแต่ 1 ม.ค. Accumulative rain-fall Since Jan. 1	
		22	23	24	25	26	27	28		ฝนจริง Actual	สูง(+)ต่ำ(-) กว่าปกติ Above(+) Below(-) Normal
3.อ.บ้านบึง	Ban Bung	13.1		1.1	5.6				19.8		
4.อ.พานทอง	Phan Thong	6.1			4.9				11.0		
5.อ.ศรีราชา	Si Racha								0.0		
6.อ.สีชัง	Si Chang*	T		2.2	1.5	2.7			6.4		
7.อ.สัตหีบ	Sattahip*	T		16.0		6.8	T	6.0	28.8	590.5	+ 33.2
8.จ.ระยอง	Rayong*				14.0				14.0	..	..
9.อ.บ้านค่าย	Ban Khai	30.1		12.7	2.4	8.1			53.3		
10.อ.แกลง	Klaeng	15.2	4.2	8.1	21.6	3.6			52.7		
11.จ.จันทบุรี	Chanthaburi*	17.3	13.8	5.0	159.4	21.7	0.7	0.6	218.5	1485.5	+341.2
12.อ.โป่งน้ำร้อน	Pong Namron	..	..	..	..	..	..	..	..		
13.อ.ท่าใหม่	Tha Mai	30.0	7.4	5.1	153.2	15.5	7.1		218.6		
14.อ.มะขาม	Makham	12.1	13.9	0.4	92.7	11.6	4.8		135.5		
15.จ.ตราด	Trat	8.5		15.5	94.3	41.1	4.6		164.0	1508.5	+125.1
16.อ.เขาสมิง	Khao Saming	6.9	11.1	7.6	55.1				80.7		
17.อ.แหลมงอบ	Laem Ngop	28.2	12.6	5.8	238.8	61.5	6.5		354.4		
18.อ.คลองใหญ่	Khlong Yai*	7.1	33.2	14.1	108.5	34.1	10.2	0.8	208.0	1413.8	-338.2
<u>อ่าวไทยฝั่งตะวันตก</u>	<u>Gulf of Thailand West Coast</u>										
1.จ.เพชรบุรี	Phetburi				16.5				16.5	294.8	+ 21.8
2.อ.บ้านแหลม	Ban Laem		0.4	12.3	5.3				18.0		
3.จ.ประจวบคีรีขันธ์	Prachuap Khirikhan*	0.6	T	6.2	0.2	2.0	0.6	0.3	9.8	428.2	+ 1.7
4.อ.หัวหิน	Hua Hin*			4.0	0.3	0.8	T	T	5.1	299.6	- 38.3
5.จ.ชุมพร	Chumphon*	T	T	0.1	T	0.4	2.3	T	2.8	675.2	- 95.7
6.อ.ท่าแซะ	Tha Sae		89.9						89.9		
7.อ.สวี	Sawi								0.0		
8.อ.พลังสวน	Lang Suan								0.0		
9.จ.สุราษฎร์ธานี	Bandon*		22.4	T	T	3.2	5.8	6.7	38.1	301.9	-197.8
10.อ.ไชยา	Chaiya			39.8					39.8		
11.อ.บ้านนาสาร	Ban Nasan	4.2	4.7				23.7		32.6		
12.จ.นครศรีธรรมราช	Nakhon Si Thammarat*	8.9	29.6	6.8	0.4		3.2		48.9	804.2	- 74.1
13.อ.สิชล	Sichon			18.9					18.9		
14.อ.ฉวาง	Chawang								0.0		
15.อ.ร่อนพิบูลย์	Ron Phibun								0.0		
16.อ.ทุ่งสง	Thung Song				7.3				7.3		
17.อ.ปากพนัง	Pak Phanang		9.8	7.4					17.2		
18.จ.พัทลุง	Phatthalung								0.0	584.1	- 63.0
19.อ.เขาไชยสน	Khao Chai Son								0.0		
20.จ.สงขลา	Songkhla*	7.0	6.6	T	19.1				32.7	548.3	+ 34.1
21.อ.รัตภูมิ	Rattaphum								0.0		

สถานีฝน	Station	วันที่และจำนวนน้ำฝนเป็นมิลลิเมตร Date and amount of rainfall in m.m. มิถุนายน June							ฝนรวม มม. Total m.m.	ฝนรวมตั้งแต่ 1 ม.ค. Accumulative rain fall Since Jan. 1	
		22	23	24	25	26	27	28		ฝนจริง Actual	สูง(+)ต่ำ(-) กว่าปกติ Above(+) Below(-) Normal
22.อ.หาดใหญ่	Hat Yai	5.0	17.4		12.4				34.8		
23.อ.สะเดา	Sadao								0.0		
24.จ.ปัตตานี	Pattani	3.6		T			2.8	3.7	10.1	637.8	+317.8
25.อ.หนองจิก	Nong Chik								0.0		
26.อ.ยะหริ่ง	Yaring	27.7			7.6				35.3		
27.อ.ปะนาเระ	Panare								0.0		
28.จ.ยะลา	Yala		25.6	33.4					59.0		
29.จ.นราธิวาส	Narathiwat*	5.1	24.2		T	1.8	40.5	1.8	73.2	719.0	-257.5
30.อ.ตากใบ	Tak Bai				6.1				6.1		
31.อ.ยี่งอ	Yi Ngo		28.7						28.7		
<u>ภาคใต้ฝั่งตะวันตก</u>	<u>Southern Part West Coast</u>										
1.จ.ระนอง	Ranong*	4.1	9.6	0.4	T	28.0	2.0		52.1	1461.0	-109.1
2.อ.กระบุรี	Kraburi		13.2						13.2		
3.จ.พังงา	Phang Nga								0.0	913.5	-136.0
4.อ.ตะกั่วป่า	Takua Pa	18.4	4.4	9.2	9.4	5.2			46.6		
5.อ.ตะกั่วทุ่ง	Takua Thung								0.0		
6.อ.ท้ายเหมือง	Thai Muang			18.7		2.2			20.9		
7.จ.ภูเก็ต	Phuket*	..	..	..	..	..	..	..	..		
8.สนามบินภูเก็ต	Phuket Airport*		3.3	1.4	0.9	T	72.3		77.9	938.9	+ 58.0
9.จ.กระบี่	Krabi								0.0		
10.อ.คลองท่อม	Khlong Thom		9.4	9.5	4.3				23.2		
11.สนามบินตรัง	Trang Airport*			T	4.4	T	5.0		9.4	715.2	-156.6
12.อ.ปะเหลียน	Pa Lian								0.0		
13.อ.สิเกา	Si Kao	4.4		1.1		8.9	1.2		15.6		
14.อ.ย่านตาขาว	Yan Ta Khao				16.5				16.5		
15.จ.สตูล	Satun				6.2				6.2		
16.อ.ละงู	La Ngu								0.0		

<u>หมายเหตุ</u> ช่องว่าง = ไม่มีฝน
* = สถานีตรวจอากาศ
T = ฝนเล็กน้อยวัดไม่ได้
.. = ไม่มีรายงาน

<u>Remark</u> Blank = No rain
* = Synoptic Station
T = Trace
.. = No report

อุณหภูมิสูงสุดและต่ำสุดประจำวันที่ ๒๒ ถึง ๒๘ มิถุนายน ๒๕๐๗

Daily Max. and Min. Temperature June 22 - 28, 1964

สถานี	Station	อุณหภูมิสูงสุดและต่ำสุดเป็นองศา ซ. Max. and Min. Temperature in degree C.							สูงสุดเฉลี่ย ต่ำสุด Average Max. Min.	เฉลี่ยในสัปดาห์ Weekly Mean	ค่าปกติประจำเดือน Monthly Normal
		22	23	24	25	26	27	28			
ภาคเหนือ	**Northern Part**										
เชียงราย	Chiangrai	27.6 22.4	33.2 22.7	31.2 23.2	34.0 23.2	33.6 22.8	33.6 23.2	31.7 22.1	32.1 22.8	27.5	27.6
แม่ฮ่องสอน	Mae Hongson	29.9 23.8	31.2 24.1	30.6 24.0	31.2 24.1	32.3 23.8	32.0 24.8	30.8 23.5	31.1 24.0	27.6	27.5
ปาย	Pai	..	..	..	..	..	..	..	..	..	..
ขุนยวม	Khun Yuam	..	..	..	..	..	..	..	..	..	..
แม่สะเรียง	Mae Sariang	32.7 23.5	30.8 23.2	29.6 23.8	29.7 23.6	29.8 22.6	31.6 22.5	28.6 22.9	30.6 23.4	27.0	27.6
เชียงใหม่	Chiangmai	31.2 23.4	32.6 23.5	32.2 24.1	32.2 24.4	32.6 23.4	32.2 23.5	33.0 22.9	32.3 23.6	28.0	27.9
ฝาง	Fang	.. 22.3	.. ..	35.0 ..	.. 21.5	.. ..	.. ..	.. ..	.. ...	..	..
ลำปาง	Lampang	32.5 23.5	33.0 23.7	34.8 24.4	34.7 24.0	34.8 23.8	32.5 24.2	33.7 24.8	33.7 24.1	28.9	28.3
น่าน	Nan	30.8 23.4	33.2 24.3	33.3 25.0	33.6 25.2	31.8 24.9	30.4 24.1	33.5 24.9	32.4 24.5	29.0	28.6
แพร่	Phrae	31.7 20.5	32.7 22.0	32.2 22.0	34.6 21.9	32.4 22.1	31.6 22.2	32.6 23.8	32.6 22.1	27.4	28.2
อุตรดิตถ์	Uttaradit	32.0 23.5	33.6 23.9	33.5 23.3	34.0 24.6	32.7 24.5	32.9 24.6	33.5 24.0	33.2 24.0	28.6	29.0
ตาก	Tak	32.2 24.1	33.7 24.0	32.8 26.1	33.0 20.0	32.8 26.4	32.4 24.0	31.2 25.7	32.6 24.2	28.4	28.0
เขื่อนภูมิพล	Bhumibol Dam	.. ..	.. ..	.. ..	.. ..	.. ..	.. ..	.. ..	.. ..	..	..
แม่สอด	Mae Sot	31.2 23.0	31.2 23.7	31.3 23.6	30.5 23.4	28.8 23.4	29.4 23.3	28.9 22.5	30.2 23.3	26.8	27.1
พิษณุโลก	Phitsanulok	32.4 23.2	33.0 24.5	34.2 24.8	34.0 24.8	34.6 25.5	33.5 24.5	34.5 24.8	33.7 24.6	29.2	29.0
เพชรบูรณ์	Phetchabun	31.0 22.9	31.8 22.2	31.5 24.7	33.8 24.2	32.9 24.1	31.8 23.7	31.4 23.2	32.0 23.6	28.4	27.9
ภาคตะวันออกเฉียงเหนือ	**Northeastern Part**										
เลย	Loei	33.0 22.6	33.5 23.2	33.2 23.5	34.4 23.6	32.8 24.7	32.7 23.1	33.1 23.4	33.3 23.5	28.4	27.8
อุดรธานี	Udon Thani	32.0 24.1	33.5 24.2	32.4 24.0	.. 25.4	29.5 25.3	32.5 23.6	32.6 24.9	32.1 24.5	28.3	25.8
นครพนม	Nakhon Phanom	31.0 23.0	29.8 24.2	31.4 22.0	33.8 24.1	32.5 23.9	30.0 23.5	31.6 24.2	31.4 23.6	27.5	27.8
มุกดาหาร	Mukdahan	29.7 23.8	32.8 23.8	32.7 26.2	33.3 25.0	33.3 23.7	32.0 23.2	32.2 24.5	32.3 24.2	28.3	28.5
สกลนคร	Sakon Nakhon	29.0 23.8	32.7 24.5	32.5 24.8	33.6 24.7	.. 24.1	30.7 22.6	31.5 25.2	31.7 24.3	28.0	28.3
ขอนแก่น	Khon Kaen	30.5 23.7	33.5 24.1	33.5 23.0	33.1 24.7	33.0 24.7	31.6 23.7	33.0 25.5	32.6 24.2	28.4	28.9
ร้อยเอ็ด	Roi Et	30.4 23.2	32.4 24.0	33.0 25.2	.. 26.6	31.1 22.6	31.0 24.0	33.6 25.2	31.9 24.4	28.2	29.0
ชัยภูมิ	Chaiyaphum	30.7 24.3	32.6 24.4	33.6 24.4	36.0 23.5	.. 24.2	31.6 24.0	31.6 24.5	32.7 23.7	28.7	..
อุบลราชธานี	Ubon Ratchathani	29.8 23.8	32.5 24.4	33.0 24.2	32.3 24.5	26.3 22.4	31.6 22.6	32.3 23.5	31.2 23.6	27.4	28.4
สุรินทร์	Surin	30.5 20.3	32.4 22.6	32.2 23.2	33.5 22.5	30.8 20.8	31.6 20.8	32.3 22.5	31.9 21.5	26.9	29.1
นครราชสีมา	Nakhon Ratchasima	32.5 23.8	33.6 23.8	33.7 23.2	34.8 24.9	31.5 23.5	31.0 24.0	32.1 22.1	32.7 23.6	28.2	28.9

สถานี	Station	อุณหภูมิสูงสุดและต่ำสุดเป็นองศา ซ. Max. and Min. Temperature in degree C.							ค่าเฉลี่ยสูงสุดต่ำสุด Average Max. Min.	ค่าเฉลี่ยตลอดเดือน Monthly Mean	ค่าปกติ Monthly Normal
		22	23	24	25	26	27	28			
ภาคกลาง	**Central Part**										
นครสวรรค์	Nakhon Sawan	34.5 25.1	34.7 24.5	34.4 24.2	35.2 25.0	35.4 24.5	33.7 24.9	34.4 24.8	34.5 24.7	29.7	29.2
ลพบุรี	Lopburi	32.0 23.5	32.6 23.6	34.3 22.7	[illegible]	[illegible]	32.0 23.1	32.2 23.2	33.1 23.3	26.2	28.3
สุพรรณบุรี	Suphanburi	32.5 25.1	34.3 25.2	35.0 23.9	[illegible]	[illegible]	33.4 25.4	32.5 25.7	34.0 25.2	29.6	28.7
กาญจนบุรี	Kanchanaburi	31.7 23.5	32.5 24.0	33.1 23.9	33.8 23.8	[illegible]	31.9 24.9	31.4 24.3	32.0 24.3	30.3	29.1
ปราจีณบุรี	Prachinburi	32.8 24.4	33.0 24.8	33.0 24.2	33.8 24.2	30.1 22.1	31.6 24.3	32.0 24.3	32.3 24.0	28.2	27.9
อรัญญประเทศ	Aranyaprathet	32.4 23.0	32.5 24.0	33.0 24.6	33.3 23.3	26.0 23.2	31.9 23.8	31.7 24.0	31.8 23.7	27.8	28.3
พระนคร	Bangkok	32.4 24.4	33.0 25.2	33.6 24.4	33.8 24.6	31.3 25.3	32.9 25.8	31.2 25.1	32.6 24.8	28.7	29.0
ดอนเมือง	Don Muang	32.3 25.6	32.8 25.8	33.5 25.4	33.0 25.3	30.8 25.7	32.2 26.0	31.6 26.2	32.3 25.7	26.0	25.1
ป้อมพระจุลฯ	Pom Phrachun	31.2 24.2	31.5 24.5	32.2 23.9	32.5 25.6	30.1 22.5	31.4 24.2	29.9 24.0	31.3 24.0	27.7	..
อ่าวไทยฝั่งตะวันออก	**Gulf of Thailand, East Coast**										
ชลบุรี	Chonburi	31.0 25.0	31.0 22.5	31.8 25.5	32.6 24.4	26.0 25.2	34.0 25.2	30.0 25.4	30.8 24.8	27.8	28.9
เกาะสีชัง	Ko Sichang	31.1 26.7	31.5 27.8	32.1 27.4	32.2 24.9	23.0 26.0	31.4 25.5	31.4 27.5	31.1 26.5	28.8	..
สัตหีบ	Sattahip	32.0 26.5	32.5 27.2	34.0 27.0	33.5 23.2	28.6 27.1	31.8 25.9	31.0 26.5	31.9 26.1	29.0	29.7
ระยอง	Rayong	.. ..	.. ..	.. ..	.. ..	.. ..	.. ..	.. ..	.. ..	..	..
บ้านเพ	Ban Phe	30.0 ..	31.2 23.0	31.2 24.0	31.0 20.3	28.5 22.0	.. 20.5	.. 23.5	30.4 22.2	26.3	..
จันทบุรี	Chanthaburi	28.6 22.2	28.6 ..	31.1 24.1	29.9 23.2	26.8 22.3	29.3 23.9	30.8 24.7	29.3 23.4	26.4	27.7
แหลมงอบ	Laem Ngop	28.0 ..	29.8 24.0	32.5 25.0	31.4 24.0	26.5 23.0	30.3 23.4	.. 24.5	29.8 24.0	26.9	..
คลองใหญ่	Khlong Yai	31.2 22.9	31.2 22.5	32.2 23.5	30.5 22.6	27.6 23.1	30.2 22.9	31.3 23.1	30.6 22.9	26.8	27.1
อ่าวไทยฝั่งตะวันตก	**Gulf of Thailand, West Coast**										
หัวหิน	Hua Hin	32.8 25.3	33.8 25.4	34.0 24.6	32.5 24.3	32.0 24.6	33.0 25.0	33.4 25.0	33.1 24.9	29.0	28.9
ประจวบคีรีขันธ์	Prachuap Khirikhan	34.0 24.3	33.5 24.0	35.6 23.6	34.7 23.8	34.0 24.9	31.1 24.0	29.6 23.0	33.2 23.9	28.6	28.2
ชุมพร	Chumphon	33.1 23.9	31.4 23.9	33.0 22.9	32.4 24.2	30.5 25.1	30.1 23.5	30.7 22.7	31.6 23.1	27.4	27.3
สุราษฎร์ธานี	Bandon	31.5 23.1	33.4 23.7	33.3 22.2	32.5 23.5	31.5 23.9	33.1 22.8	33.7 22.9	32.7 23.0	27.9	26.1
นครศรีธรรมราช	Nakhon Si Thammarat	33.7 22.9	33.0 22.5	34.2 22.4	33.2 23.4	32.5 23.8	32.0 23.0	34.4 21.6	33.3 22.8	26.1	28.4
สงขลา	SongKhla	32.9 23.0	33.7 22.9	33.2 23.0	31.0 25.0	32.8 23.2	32.5 23.4	34.1 ..	32.9 23.4	28.2	28.6
นราธิวาส	Narathiwat	31.2 23.5	31.3 22.5	32.9 22.3	30.6 22.5	31.3 22.5	30.8 24.0	31.0 21.5	31.3 22.7	27.0	27.7
ภาคใต้ฝั่งตะวันตก	**Southern Part, West Coast**										
ระนอง	Ranong	32.0 22.4	30.2 23.5	31.8 22.0	30.3 23.5	28.6 24.5	29.5 21.8	29.5 22.0	30.3 22.8	26.6	26.5
ภูเก็ต	Phuket	31.0 22.6	31.0 23.0	30.4 22.6	30.1 22.2	30.6 24.6	30.0 24.7	31.3 22.2	30.6 23.1	26.9	27.7
ตรัง	Trang	32.1 23.8	32.3 23.7	32.3 22.0	30.5 24.4	30.3 23.8	31.7 23.1	29.5 22.0	31.2 23.4	27.3	27.6

แก้ไขเพิ่มเติมรายงานอากาศประจำสัปดาห์ฉบับที่ ๒๕/๒๕๐๗ เนื่องจากได้รับรายงานภายหลัง

Correction in Weekly Weather Report No.25/1964 for late report rainfall data

สถานีฝน	Station	วันที่และจำนวนน้ำฝนเป็นมิลลิเมตร Date and amount of rainfall in m.m. มิถุนายน June 18	19	20	21	ฝนรวม มม. Total m.m.	ฝนรวมตั้งแต่ 1 ม.ค. Accumulative rain-fall Since Jan.1 ฝนจริง Actual	สูง(+)ต่ำ(-) กว่าปกติ Above(+) Below(-) Normal
ภาคเหนือ	Northern Part							
4.อ.แม่จัน	Mae Chan				20.3	33.7		
6.อ.เทิง	Thoeng				43.8	43.8		
8.อ.เชียงคำ	Chiangkham				40.2	58.7		
9.อ.พาน	Phan				41.2	41.2		
14.อ.ขุนยวม	Khun Yuam				13.2	24.0		
28.จ.ลำปาง	Lampang*				1.0	5.0	297.6	- 80.3
33.จ.แพร่	Phrae				33.5	48.8		
35.อ.สูงเม่น	Sung Men				71.8	106.0		
37.อ.ทุ่งช้าง	Thung Chang				53.8	58.4		
38.อ.นาน้อย	Na Noi				7.5	7.5		
40.อ.ลับแล	Lap Lae				48.4	77.1		
47.จ.สุโขทัย	Sukhothai				20.3	34.5	318.8	-146.0
49.อ.กงไกรลาศ	Kongkrailat				26.3	26.3		
51.อ.พรหมพิราม	Phrom Phiram				10.0	34.9		
52.อ.วังทอง	Wang Thong				22.5	22.5		
53.จ.กำแพงเพชร	Kamphaeng Phet				12.6	53.8	474.1	+228.1
54.จ.พิจิตร	Phichit				11.7	11.7	532.3	+121.6
55.อ.บางมูลนาก	Bang Munnak				20.8	20.8		
56.อ.ตะพานหิน	Taphanhin				34.3	34.3		
ภาคตะวันออกเฉียงเหนือ	Northeastern Part							
2.อ.ท่าลี่	Tha Li				24.1	24.1		
3.อ.เชียงคาน	ChiangKhan				52.7	59.5		
4.อ.ด่านซ้าย	Dan Sai				19.5	39.8		
6.อ.บึงกาฬ	Bung Kan				7.0	108.2		
7.อ.โพนพิสัย	Phon Phisai				44.5	44.5		
13.อ.วานรนิวาส	Wanon Niwat				19.0	62.3		

สถานีฝน	Station	วันที่และจำนวนน้ำฝนเป็นมิลลิเมตร Date and amount of rainfall in m.m. มิถุนายน June				ฝนรวม ม.ม. Total m.m.	ฝนรวมตั้งแต่ 1 ม.ค. Accumulative rain-fall Since Jan. 1	
		18	19	20	21		ฝนจริง Actual	สูง(+)ต่ำ(-) กว่าปกติ Above(+) Below(-) Normal
14.อ.พรรณานิคม	Phanna Nikhom				28.5	37.2		
23.อ.เกษตรสมบูรณ์	Kaset Sombun				60.8	60.8		
29.อ.ภูเวียง	Phu Wiang				8.0	8.0		
30.อ.ชุมแพ	Chum Phae				33.0	55.8		
31.อ.ชนบท	Chonnabot				36.7	36.7		
32.อ.มัญจาคีรี	Mancha Khiri				38.3	38.3		
34.จ.มหาสารคาม	Mahasarakham				3.2	3.2	345.6	- 75.3
35.อ.พยัคฆภูมิพิสัย	Phayakkhaphum Phisai				13.3	35.8		
36.อ.บรบือ	Borabu				8.8	8.8		
37.จ.กาฬสินธุ์	Kalasin				45.3	51.8	409.1	-155.8
39.อ.ยางตลาด	Yang Talat				6.5	8.8		
40.อ.กันทรวิชัย	Kanthara Wichai				8.6	9.5		
41.อ.กมลาสัย	Kamalasai				30.2	43.8		
44.อ.เสลภูมิ	Selaphum				39.6	53.4		
45.อ.ธวัชบุรี	Thawatburi				52.5	76.0		
47.อ.เกษตรวิสัย	Kaset Wisai				53.2	80.8		
48.อ.สุวรรณภูมิ	Suwannaphum				13.2	20.5		
52.อ.จักราช	Chakkarat				68.5	94.2		
59.อ.ครบุรี	Khonburi				13.7	22.6		
60.จ.บุรีรัมย์	Burirum				80.5	80.5	450.7	+ 7.3
61.อ.พุทไธสง	Phut Thai Song				8.2	46.8		
62.อ.ลำปลายมาศ	Lam Plai Mat				82.2	85.6		
63.อ.นางรอง	Nang Rong				35.3	46.0		
64.อ.ประโคนชัย	Prakhon Chai				7.3	67.4		
66.อ.ท่าตูม	Tha Tum				11.5	11.5		
69.อ.สังขะ	Sangkha				88.7	126.5		
70.จ.ศรีสะเกษ	Sisaket				35.0	50.5	405.1	+ 33.5
72.อ.อุทุมพรพิสัย	Uthumphon Phisai				46.1	52.9		
73.อ.กันทรารมย์	Kanthararom				54.5	54.5		

สถานีฝน	Station	วันที่และจำนวนน้ำฝนเป็นมิลลิเมตร Date and amount of rainfall in m.m. มิถุนายน June				ฝนรวม มม. Total m.m.	ฝนรวมตั้งแต่ 1 ม.ค. Accumulative rain-fall Since Jan.1	
		18	19	20	21		ฝนจริง Actual	สูง(+)ต่ำ(-) กว่าปกติ Above(+) Below(-) Normal
74.อ.ขุขันธ์	Khukhan				20.0	30.0		
77.อ.เขมราฐ	Khemmarat				9.4	9.4		
79.อ.อำนาจเจริญ	Amnat Charoen				55.8	55.8		
80.อ.ยะโสธร	Yasothon				13.2	13.2		
<u>ภาคกลาง</u>	<u>Central Part</u>							
7.อ.หนอง	Nong Chang				27.3	68.2		
46.อ.วัฒนานคร	Watthana Nakhon		34.3		18.2	80.3		
49.อ.ธัญญบุรี	Thanyaburi		6.7		1.5	71.2		
61.อ.ลาดกระบัง	Lat Krabang		18.1	12.4		39.1		
63.จ.ฉะเชิงเทรา	Chachoengsao				8.6	21.5	295.6	-107.6
66.อ.ป่าโท	Pak Tho			37.6		124.5		
67.อ.โพธาราม	Photharam				19.9	121.3		
68.จ.สมุทรสงคราม	Samut Songkhram			7.5		34.5		
69.อ.อัมพวา	Amphava				12.4	112.2		
70.อ.บางคนที	Bang Khonthi			7.5		64.4		
<u>อ่าวไทยฝั่งตะวันออก</u>	<u>Gulf of Thailand East Coast</u>							
9.อ.บ้านค่าย	Ban Khai				9.6	109.7		
10.อ.แกลง	Klaeng				45.3	54.7		
13.อ.ท่าใหม่	Tha Mai				55.3	95.5		
14.อ.มะขาม	Makham				95.4	110.9		
15.จ.ตราด	Trat				80.8	152.1	1344.5	+121.6
16.อ.เขาสมิง	Khao Saming				52.5	60.7		
17.อ.แหลมงอบ	Laem Ngop				49.0	127.0		
<u>อ่าวไทยฝั่งตะวันตก</u>	<u>Gulf of Thailand West Coast</u>							
2.อ.บ้านแหลม	Ban Laem				21.8	59.5		
12.จ.พัทลุง	Phatthalung				10.1	10.1	584.1	- 41.3
<u>ภาคใต้ฝั่งตะวันตก</u>	<u>Southern Part West Coast</u>							
2.อ.กระบุรี	Kraburi				9.3	55.1		
6.อ.ท้ายเหมือง	Thai Muang			18.8		25.1		

พิมพ์ที่โรงพิมพ์ กรมอุตุนิยมวิทยา บางกะปิ พระนคร

กรมอุตุนิยมวิทยา เจ้าของ

นาวาโท ธำรง กิติสิน ผู้พิมพ์ผู้โฆษณา ๒๕๐๗

LIBRARY
JUL 1964

กรมอุตุนิยมวิทยา สำนักนายกรัฐมนตรี

รายงานอากาศประจำสัปดาห์ ระหว่างวันที่ ๒๙ มิถุนายน ถึง ๕ กรกฎาคม ๒๕๐๗

และ

การคาดหมายลักษณะอากาศ ระหว่างวันที่ ๖ ถึง ๑๒ กรกฎาคม ๒๕๐๗

ฉบับที่ ๒๗ / ๒๕๐๗

พลเรือโท สนิท เวสารัชชนันท์

อธิบดีกรมอุตุนิยมวิทยา

METEOROLOGICAL DEPARTMENT

OFFICE OF THE PRIME MINISTER

BANGKOK THAILAND

WEEKLY WEATHER REPORT

DURING THE PERIOD JUNE 29 – JULY 5, 1964

AND

WEATHER OUTLOOK

DURING JULY 6 – 12, 1964

No. 27 / 1964

Sanit Vesa – rajananda

Vice Admiral, Director General

การคาดหมายลักษณะอากาศใน ๗ วันข้างหน้า
ตั้งแต่วันที่ ๖ – ๑๒ กรกฎาคม ๒๕๐๗

ลักษณะทั่วไป

มรสุมตะวันตกเฉียงใต้มีกำลังแรงขึ้น ซึ่งจะทำให้มีฝนตกทุกพื้นทั่วไปในสัปดาห์นี้

ภาคเหนือ คาดว่า จะมีเมฆคลุ้มส่วนมาก กับมีฝนเป็นแห่ง ๆ ตลอดสัปดาห์

ภาคตะวันออกเฉียงเหนือ, ภาคกลาง, อ่าวไทย ฝั่งตะวันออก คาดว่า จะมีฝนเป็นบางแห่งในครึ่งแรกของสัปดาห์ ส่วนในครึ่งหลังของสัปดาห์จะมีฝนมากขึ้น ตามชายฝั่งทะเลมีคลื่นเล็กน้อยถึงปานกลาง

อ่าวไทย ฝั่งตะวันตก คาดว่า จะมีฝนเล็กน้อยเป็นแห่ง ๆ ตลอดสัปดาห์ ทะเลเรียบถึงมีคลื่นเล็กน้อย

ภาคใต้ ฝั่งตะวันตก คาดว่า จะมีฝนเกือบทั่วไปตลอดสัปดาห์ ทะเลมีคลื่นปานกลาง

พระนคร และ ธนบุรี คาดว่า มีเมฆคลุ้มบางส่วน กับมีฝนเล็กน้อยในครึ่งแรกของสัปดาห์ ส่วนในครึ่งหลังตอนปลายสัปดาห์จะมีฝนมากขึ้น

กรมอุตุนิยมวิทยา

๖ / ๗ / ๒๕๐๗

Weather Outlook for the next seven days
From July 6 – 12, 1964

General Situation

The southwest monsoon over Thailand is expected to be strenghtening which will cause copious rains during the week.

Northern Part: Mostly cloudy with scattered rainshowers throughout the week.

Northeastern Part, Central Part, Gulf of Thailand, East Coast: Isolated showers or thundershowers in the first half of the week, while substantial fall in the second half; slight to moderate sea along the coastal regions.

Gulf of Thailand, West Coast: Scattered light showers throughout the week; smooth to slight sea.

Southern Thailand, West Coast: Almost widespread rains throughout the week; moderate sea.

Bangkok and Thonburi: Partly cloudy with light showers in the first half of the week, while substantial falls in the second half towards the end of the week.

Meteorological Department
6 / 7 / 1964

สรุปลักษณะอากาศทั่วไปในรอบสัปดาห์
ระหว่างวันที่ ๒๙ มิถุนายน – ๕ กรกฎาคม ๒๕๐๗

๑. ในระหว่างสัปดาห์ไต้ฝุ่น "วินนี่" ซึ่งก่อตัวขึ้นในมหาสมุทรแปซิฟิค ได้เคลื่อนตัวมาทางตะวันตกด้วยความเร็ว ๑๕ นอต เข้าสู่หมู่เกาะฟิลิปปินส์โดยผ่านมนิลาตรงมาทางทิศตะวันตกสู่ทะเลจีนแล้วเบนไปทางตะวันตกเฉียงเหนือเข้าสู่เกาะไหหลำในวันที่ ๒ ก.ค. ต่อมาได้เคลื่อนเข้าสู่แผ่นดินบริเวณเมืองฮานอย และอ่อนกำลังลงเป็นพายุโซนร้อน และดีเปรสชั่น ตามลำดับในวันที่ ๔ ก.ค. เคลื่อนต่อไปในทิศทางเดิมผ่านเวียตนามเหนือ และสลายตัวไปในวันที่ ๕ ก.ค. มรสุมตะวันตกเฉียงใต้ได้มีกำลังแรงขึ้นตลอดสัปดาห์

๒. ในระหว่างสัปดาห์ปรากฏว่ามีฝนเพิ่มมากขึ้นเกือบทุกภาคในประเทศ โดยฉะเพาะในระหว่างปลายสัปดาห์มีฝนชุกในภาคเหนือ ภาคตะวันออกเฉียงเหนือ ภาคกลาง และอ่าวไทยฝั่งตะวันออก ส่วนในภาคใต้ฝั่งตะวันตกมีฝนเกือบทั่วไปในตอนต้นสัปดาห์

กรมอุตุนิยมวิทยา
๖ / ๗ / ๒๕๐๗

General Situation
Period June 29 - July 5, 1964

1. During the week, typhoon "Winnie" was forming in the Pacific Ocean and moving westward at about 15 knots. Typhoon "Winnie" passed through Manila, Phillippine Islands and moved westward through South China Sea then moved northwestward to Hainan Island on July 2. The storm moved to the mainland near Hanoi and became weakening into tropical storm and depression on July 4, then moved through North Vietnam and dissipated on July 5. The southwest monsoon was strenghtening throughout the week.

2. During the week, substantial rain almost widespread throughout the whole country, particularly in the latter period of the week which copious rains occurred in the Northern part, Northeastern part, Central part and the East Coast of the Gulf of Thailand. In the Southern part west coast light to moderate almost widespread in the first half of the week.

Meteorological Department
6 / 7 / 1964

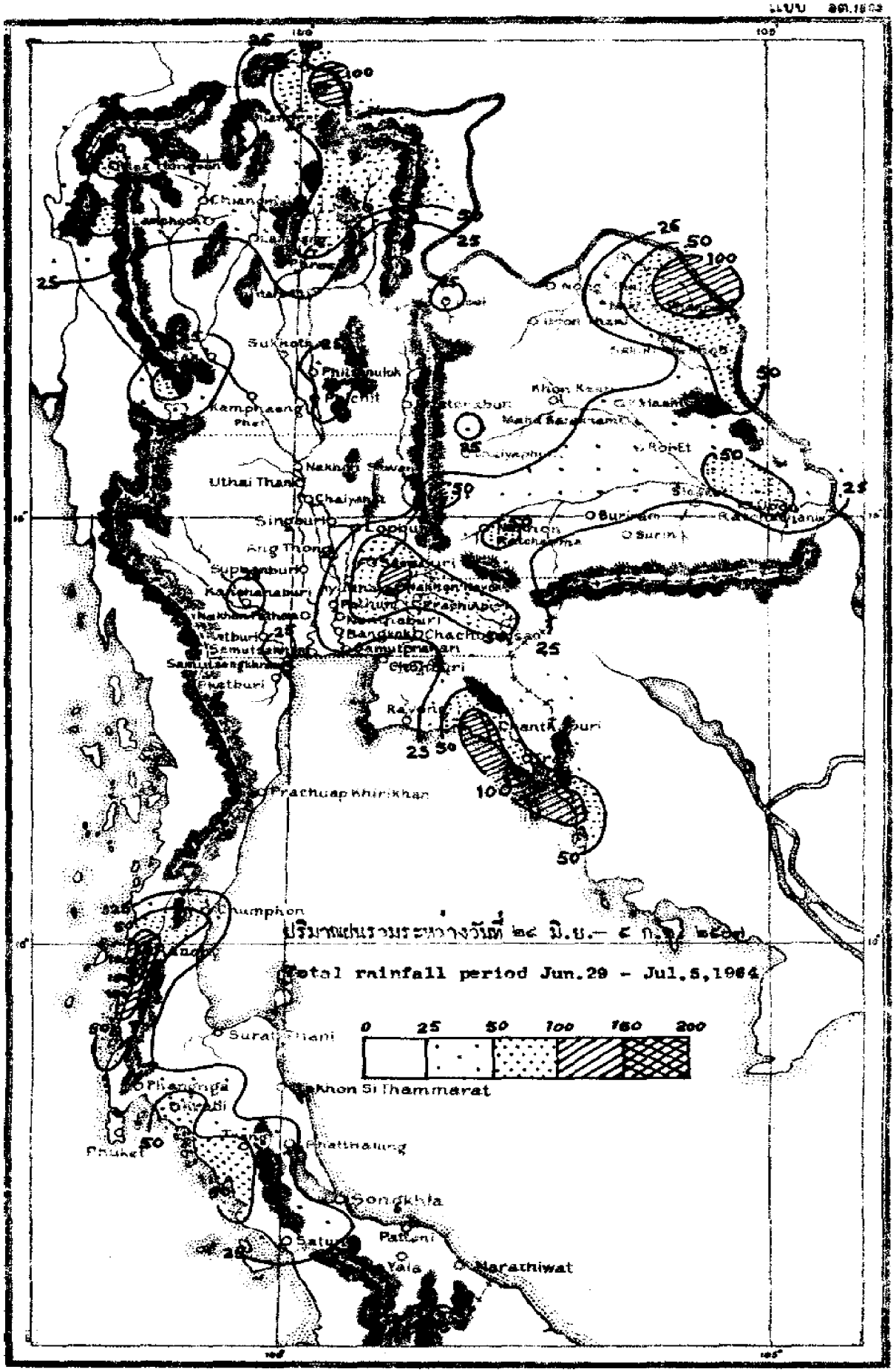
ปริมาณฝนรวมระหว่างวันที่ ๒๙ มิ.ย.– ๕ ก.ค. ๒๕๐๗
Total rainfall period Jun.29 - Jul.5,1964
0 25 50 100 150 200
Chiangmai
Lamphoon
Sukhoth
Phitsanulok
Kamphaeng
Phet
Uthai Thani
Chaiyaphu
Singburi
Ang Thong
Suphanburi
Kanchanaburi
Nakhon Pathom
Ratburi
Samutsongkhram
Phetburi
Bangkok
Chachoengsan
Samutprakan
Chonburi
Rayong
Chanthaburi
Prachuap Khirikhan
Chumphon
Surat Thani
Phanganga
Phuket
Phatthalung
Songkhla
Satun
Pattani
Yala
Narathiwat
Khon Kaen
Maha Sarakham
Roi Et
Buriram
Surin
Ratchathani
Nakhon Ratchasima
Nakhon Nayok
Prachinburi
Nonthaburi
Khon Si Thammarat

สถานีฝน	Station	วันที่และจำนวนน้ำฝนเป็นมิลลิเมตร Date and amount of rainfall in m. m. มิถุนายน June				กรกฎาคม July			ฝนรวม มม. Total m. m.	ฝนรวมตั้งแต่ 1 ม.ค. Accumulative rain-fall Since Jan. 1	
		29	30	1	2	3	4	5		ฝนจริง Actual	สูง(+)ต่ำ(-) กว่าปกติ Above(+) Below(-) Normal
ภาคเหนือ	Northern Part										
1.จ.เชียงราย	Chiangrai*	T		0.3		4.3	40.4	12.5	57.5	355.7	-249.0
2.อ.แม่สาย	Mae Sai								0.0		
3.อ.เชียงแสน	Chiangsaen								0.0		
4.อ.แม่จัน	Mae Chan	21.3		8.6		20.1	18.6		68.6		
5.อ.เชียงของ	Chiangkhong		17.3			74.8	53.9		146.0		
6.อ.เทิง	Thoeng					36.5	39.0		75.5		
7.อ.แม่สรวย	Mae Sruai					14.1			14.1		
8.อ.เชียงคำ	Chiangkham					24.9	42.5		67.4		
9.อ.พาน	Phan								0.0		
10.อ.เวียงป่าเป้า	Wiang Pa Pao								0.0		
11.อ.พะเยา	Phayao								0.0		
12.จ.แม่ฮ่องสอน	Mae Hongson*	2.8	43.6	2.9	0.2	8.6	17.5	8.4	84.0	466.6	+ 79.4
13.อ.ปาย	Pai*	..	..	..	..	..	..	..	..		
14.อ.ขุนยวม	Khun Yuam	7.5	1.7	11.0	6.8				27.0		
15.อ.แม่สะเรียง	Mae Sariang*	2.6	2.6	0.2	0.9	16.5	57.8	1.5	82.1	432.4	-112.1
16.จ.เชียงใหม่	Chiangmai*	T		T	0.1	T	30.9	8.7	39.7	338.8	- 99.8
17.อ.ฝาง	Fang		3.8	10.7					14.5		
18.อ.เชียงดาว	Chiangdao	..	..	..	..	..	..	..	..		
19.อ.แม่แตง	Mae Taeng		8.4			1.1	31.4		40.9		
20.อ.ดอยสะเก็ด	Doi Saket					6.1	23.0		29.1		
21.อ.หางดง	Hang Dong						27.7		27.7		
22.อ.สันทราย	San Sai					1.0			1.0		
23.อ.สันป่าตอง	San Pa Tong								0.0		
24.อ.สันกำแพง	San Kamphaeng						28.2		28.2		
25.อ.จอมทอง	Chom Thong						25.1		25.1		
26.อ.ฮอด	Hot								0.0		
27.จ.ลำพูน	Lamphun								0.0		
28.จ.ลำปาง	Lampang*		0.5		2.5	3.8	18.4	1.0	26.2	331.4	- 84.7
29.อ.แจ้ห่ม	Chae Hom	..	..	..	..	..	..	..	..		
30.อ.สบปราบ	Sop Prap					1.4	8.3		9.7		
31.อ.เกาะคา	Ko Kha								0.0		
32.อ.เถิน	Thoen						12.8		12.8		
33.จ.แพร่	Phrae				9.2	6.5	14.2		29.9		
34.สนามบินแพร่	Phrae Airport*	0.7		T	23.4	18.0	19.3	1.1	62.5	521.1	+118.6
35.อ.สูงเม่น	Sung Men				15.3				15.3		
36.จ.น่าน	Nan*	6.0	T	T	19.2	3.8	20.7	5.6	55.3	540.5	+ 89.4
37.อ.ทุ่งช้าง	Thung Chang	..	..	..	..	..	..	..	..		

สถานีฝน	Station	วันที่และจำนวนน้ำฝนเป็นมิลลิเมตร Date and amount of rainfall in m.m. มิถุนายน June				กรกฎาคม July			ฝนรวม มม. Total m.m.	ฝนรวมตั้งแต่ 1 ม.ค. Accumulative rain-fall Since Jan.1	
		29	30	1	2	3	4	5		ฝนจริง Actual	สูง(+)ต่ำ(-) กว่าปกติ Above(+) Below(-) Normal
38.อ.นาน้อย	Na Noi				11.7				11.7		
39.จ.อุตรดิตถ์	Uttaradit*				T	4.5	13.7	8.1	26.6	463.4	-147.9
40.อ.ลับแล	Lap Lae								0.0		
41.อ.น้ำปาด	Nam Pat								0.0		
42.จ.ตาก	Tak					8.1	0.5		8.6		
43.สนามบินตาก	Tak Airport*		T		T	6.5	8.0	12.8	27.3	416.7	+118.6
44.อ.บ้านตาก	Ban Tak								0.0		
45.อ.แม่สอด	Mae Sot*	20.1	8.8	7.1	8.6	11.4	0.8	5.3	62.1	401.0	- 89.6
46.เขื่อนภูมิพล	Bhumibol Dam*	..	..	..	..	..	..	..	..		
47.จ.สุโขทัย	Sukhothai					8.7	2.4		11.1	402.4	-104.9
48.อ.สวรรคโลก	Sawankhalok					5.4	2.2		7.6		
49.อ.กงไกรลาศ	Kongkrailat	..	..	..	..	..	..	..	..		
50.จ.พิษณุโลก	Phitsanulok*	T				17.6	8.3	1.0	26.9	555.0	+ 25.3
51.อ.พรหมพิราม	Phrom Phiram						16.1		16.1		
52.อ.วังทอง	Wang Thong					22.3	2.3		24.6		
53.จ.กำแพงเพชร	Kamphaeng Phet						12.8		12.8	562.9	+236.2
54.จ.พิจิตร	Phichit					12.5	6.7		19.2	560.3	+ 71.2
55.อ.บางมูลนาค	Bang Munnak					8.5			8.5		
56.อ.ตะพานหิน	Taphanhin		21.8			7.2			29.0		
57.จ.เพชรบูรณ์	Phetchabun*				0.1	4.9	3.1		8.1	499.2	+ 39.6
58.อ.หล่มเก่า	Lom Kao					28.4			28.4		
59.อ.หล่มสัก	Lom Sak								0.0		
60.อ.ชนแดน	Chon Daen								0.0		
ภาคตะวันออกเฉียงเหนือ	**Northeastern Part**										
1.จ.เลย	Loei*		0.6		16.8	6.1	12.3	T	35.8	570.0	+ 1.3
2.อ.ท่าลี่	Tha Li	..	..	..	..	..	..	..	..		
3.อ.เชียงคาน	Chiangkhan				3.9	10.8	4.2		18.9		
4.อ.ด่านซ้าย	Dan Sai					3.5			3.5		
5.จ.หนองคาย	Nong Khai				8.9	8.9			17.8	788.0	+123.4
6.อ.บึงกาฬ	Bung Kan		10.1		10.1				20.2		
7.อ.โพนพิสัย	Phon Phisai					23.5			23.5		
8.อ.ท่าบ่อ	Tha Bo					7.7			7.7		
9.จ.อุดรธานี	Udon Thani*				1.3	6.4	5.4	T	13.1	773.8	+223.5
10.อ.บ้านผือ	Ban Phu	..	..	..	..	..	..	..	..		
11.อ.หนองหาร	Nong Han	..	..	..	..	..	..	..	..		
12.จ.สกลนคร	Sakon Nakhon*	0.9	12.0		15.1	8.4	24.4	0.2	61.0	644.1	- 24.0
13.อ.วานรนิวาส	Wanon Niwat		56.0		28.0		15.0		99.0		
14.อ.พรรณานิคม	Phanna Nikhom		9.0		19.8				~~28.8~~ 44.9		

สถานีฝน	Station	วันที่และจำนวนน้ำฝนเป็นมิลลิเมตร Date and amount of rainfall in m.m. มิถุนายน June				กรกฎาคม July			ฝนรวม Total m.m.	ฝนตกตั้งแต่ 1 ม.ค. Accumulative rainfall Since Jan. 1	
		29	30	1	2	3	4	5		ฝนจริง Actual	ต่าง(+)ต่ำ(-) กว่าปกติ Above(+) Below(-) Normal
15.จ.นครพนม	Nakhon Phanom*	0.6	1.0	2.4	40.4	4.6	7.4		75.4 ~~60.4~~	850.5	- 46.2
16.อ.บ้านแพง	Ban Phaeng	18.1	5.2		75.5	25.2	5.6		129.6		
17.อ.ท่าอุเทน	Tha Uten	10.4	13.3		37.2	29.2	5.0		115.1		
18.อ.นาแก	Na Kae				10.3	4.5			14.8		
19.อ.ธาตุพนม	That Phanom	20.6			45.2	13.6			79.4		
20.อ.มุกดาหาร	Mukdahan*	2.5	42.2	11.7	15.6	6.0	8.4	0.3	86.7	804.8	+232.1
21.จ.ชัยภูมิ	Chaiyaphum*				T	3.4	17.0		20.4	459.1	+113.8
22.อ.ภูเขียว	Phu Khieo						26.3		26.3		
23.อ.เกษตรสมบูรณ์	Kaset Sombun -->	..	..	..	..	..	..	..	..		
24.อ.คอนสวรรค์	Khon Sawan					8.3			8.3		
25.อ.จตุรัส	Chaturat					10.5			10.5		
26.อ.บำเหน็จณรงค์	Bamnet Narong						60.3		60.3		
27.จ.ขอนแก่น	Khon Kaen*		T		0.0	10.0	3.9		13.9	500.7	- 13.1
28.อ.น้ำพอง	Nam Phong	..	..	..	..	..	..	..	..		
29.อ.ภูเวียง	Phu Wiang								0.0		
30.อ.ชุมแพ	Chum Phae					8.4			8.4		
31.อ.ชนบท	Chonnabot					10.2	3.2		13.4		
32.อ.มัญจาคีรี	Mancha Khiri		0.7						12.1 ~~0.7~~		
33.อ.พล	Phon						4.5		4.5		
34.จ.มหาสารคาม	Maha Sarakham		17.3						17.3	373.1	-106.5
35.อ.พยัคฆภูมิพิสัย	Phayakkhaphum Phisai					1.0	30.6		31.6		
36.อ.บรบือ	Borabu					2.3			13.5 ~~0.3~~		
37.จ.กาฬสินธุ์	Kalasin		17.3				9.2		26.5	481.7	-177.3
38.อ.สหัสขันธ์	Sahatsakhan				4.1				4.1		
39.อ.ยางตลาด	Yang Talat		8.6		6.2				14.8		
40.อ.กันทรวิชัย	Kanthara Wichai		10.0		0.2	3.1			13.3 ~~13.3~~		
41.อ.กมลาไสย	Kamalasai		21.3			2.7			24.0		
42.จ.ร้อยเอ็ด	Roi Et*		8.7	0.3	0.8	2.6	20.5		32.9	546.9	- 23.7
43.อ.โพนทอง	Phon Thong								0.0		
44.อ.เสลภูมิ	Selaphum								0.0		
45.อ.ธวัชบุรี	Thawatburi		20.4		0.7				57.4 ~~21.1~~		
46.อ.จตุรพักตรพิมาน	Chaturaphak Phiman		4.2			2.5			6.7		
47.อ.เกษตรวิสัย	Kaset Wisai		16.9						23.6 ~~16.9~~		
48.อ.สุวรรณภูมิ	Suwannaphum		26.7						26.7 ~~26.7~~		
49.จ.นครราชสีมา	Nakhon Ratchasima*			T		12.9	20.0	5.9	38.8	491.3	+ 63.2
50.อ.บัวใหญ่	Bua Yai					4.9			4.9		
51.อ.พิมาย	Phimai					19.6			13.2 ~~19.6~~		
52.อ.จักราช	Chakkarat					18.5	28.3		46.8		

สถานีฝน	Station	วันที่และจำนวนน้ำฝนเป็นมิลลิเมตร Date and amount of rainfall in m.m. มิถุนายนJune				กรกฎาคมJuly			ฝนรวม ม.ม. Total m.m.	ฝนรวมตั้งแต่ 1 ม.ค. Accumulative rain-fall Since Jan. 1 ฝนจริง Actual	สูง(+)ต่ำ(-) กว่าปกติ Above(+) Below(-) Normal
		29	30	1	2	3	4	5			
53.จ.โชคชัย	Chok Chai					14.9	42.5		57.4		
54.จ.ด่านขุนทด	Dan Khunthot								0.0		
55.จ.โนนไทย	Non Thai						13.6		21.5 ~~13.6~~		
56.จ.สูงเนิน	Sung Noen					12.2	20.3		32.5		
57.จ.ปักธงชัย	Pak Thong Chai					13.8			54.6 ~~13.8~~		
58.จ.สีคิ้ว	Si Khiu					8.6			57.4 ~~8.6~~		
59.จ.ครบุรี	Khonburi								77.3 ~~0.0~~		
60.จ.บุรีรัมย์	Buriram					10.2	24.3		34.5	549.8	- 17.3
61.จ.พุทไธสง	Phut Thai Song					1.0	13.7		~~14.7~~		
62.จ.ลำปลายมาศ	Lam Plai Mat								33.1 ~~0.0~~		
63.จ.นางรอง	Nang Rong					7.2			29.2 ~~7.2~~		
64.จ.ประโคนชัย	Prakhon Chai								0.0		
65.จ.สุรินทร์	Surin*					7.0	13.8		20.8	594.1	+185.0
66.จ.ท่าตูม	Tha Tum						19.2		~~19.2~~		
67.จ.รัตนบุรี	Rattanaburi					36.5	8.5		45.0		
68.จ.ปราสาท	Prasat						15.5		~~15.5~~		
69.จ.สังขะ	Sangkha								0.0		
70.จ.ศรีสะเกษ	Sisaket								15.0 ~~0.0~~	470.1	+ 0.9
71.จ.ราษีไศล	Rasisalai								0.0		
72.จ.อุทุมพรพิสัย	Uthumphon Phisai								0.0		
73.จ.กันทรารมย์	Kanthararom			11.0					11.0		
74.จ.ขุขันธ์	Khukhan								0.0		
75.กันทรลักษ์	Kantharalak								0.0		
76.จ.อุบลราชธานี	Ubon Ratchathani*		23.0	16.5		4.0	6.3		50.1	834.7	+151.6
77.จ.เขมราฐ	Khemmarat		3.5	18.2	2.9	16.0			48.1 ~~41.6~~		
78.จ.มหาชนะชัย	Maha Chana Chai		10.4						10.4		
79.จ.อำนาจเจริญ	Amnat Charoen						16.5		24.1 ~~16.5~~		-
80.จ.ยะโสธร	Yasothon		32.3			23.5			84.1 ~~55.8~~		
81.จ.ตระการพืชผล	Trakan Phut Phon			60.0					78.0 ~~60.0~~		
82.จ.คำเขื่อนแก้ว	Kham Khuan Kaeo								0.0		
83.จ.เขื่องใน	Khuang Nai					20.0			92.8 ~~90.0~~		
84.จ.โขงเจียม	Khong Chiam			25.0					62.0 ~~25.0~~		
85.จ.พิบูลมังสาหาร	Phibun Mangsahan			65.0					65.0		
86.จ.เดชอุดม	Det Udom		5.8	6.5					18.3 ~~12.3~~		
<u>ภาคกลาง</u>	<u>Central Part</u>										
1.จ.นครสวรรค์	Nakhon Sawan*	1.0			T	8.3	7.5		16.8	442.3	- 10.5
2.อ.บรรพตพิสัย	Banphot Phisai						15.8		15.8		
3.อ.ลาดยาว	Lat Yao				4.2	15.3	8.7		18.2		

สถานีฝน	Station	วันที่และจำนวนน้ำฝนเป็นมิลลิเมตร Date and amount of rainfall in m.m. มิถุนายน June				กรกฎาคม July			ฝนรวม m.m. Total m.m.	ฝนรวมตั้งแต่ 1 ม.ค. Accumulative rain-fall Since Jan. 1 ฝนจริง Actual	สูง(+)ต่ำ(-) กว่าปกติ Above(+) Below(-) Normal
		29	30	1	2	3	4	5			
4.อ.ชุมแสง	Chumsaeng					4.2			4.2		
5.อ.พยุหคีรี	Phayuha Khiri								0.0		
6.จ.อุทัยธานี	Uthai Thani						9.9		9.9	548.3	+ 92.8
7.อ.หนองฉาง	Nong Chang				3.1	14.8			17.9		
8.อ.หนองขาหย่าง	Nong Kha Yang								0.0		
9.จ.ชัยนาท	Chainat					4.3			4.3	588.2	+148.2
10.อ.มโนรมย์	Manorom					10.5	1.4		11.9		
11.อ.วัดสิงห์	Wat Sing	1.2				10.8	1.9		13.9		
12.จ.สิงห์บุรี	Singburi								0.0	484.7	+104.6
13.อ.อินทร์บุรี	Inburi								0.0		
14.อ.บางระจัน	Bangrachan								0.0		
15.อ.พรหมบุรี	Phromburi								0.0		
16.จ.ลพบุรี	Lopburi*	T				2.0	7.0		9.0	695.9	+205.6
17.อ.บ้านหมี่	Ban Mi								0.0		
18.อ.ไชยบาดาล	Chai Badan	..	..	..	..	..	..	..	..		
19.อ.ท่าวุ้ง	Tha Wung								0.0		
20.จ.สุพรรณบุรี	Suphanburi*	2.1				4.5	10.8		17.4	556.9	+137.7
21.อ.เดิมบางนางบวช	Doembang Nangbuat								0.0		
22.อ.ศรีประจัน	Si Prachan								0.0		
23.อ.สองพี่น้อง	Song Phi Nong	..	..	..	..	..	..	..	..		
24.จ.อ่างทอง	Ang Thong					20.1			20.1	367.3	-125.6
25.อ.โพธิ์ทอง	Pho Thong		10.3		10.5				20.8		
26.อ.ไชโย	Chaiyo								0.0		
27.อ.วิเศษไชยชาญ	Wiset Chaichan						16.4		16.4		
28.อ.ป่าโมก	Pa Mok						23.9		23.9		
29.จ.สระบุรี	Saraburi					25.0	31.5		56.5	638.4	+ 74.4
30.อ.หนองแค	Nong Khae	9.4				10.1			19.5		
31.อ.แก่งคอย	Kaeng Khoi								0.0		
32.จ.พระนครศรีอยุธยา	Ayutthaya								0.0	..	..
33.อ.บางไทร	Bang Sai								0.0		
34.อ.บางบาล	Bang Ban		5.4						5.4		
35.อ.เสนา	Sena		14.4			26.7			41.1		
36.อ.ท่าเรือ	Tha Rua					32.1			32.1		
37.อ.มักไห่	Phak Hai								0.0		
38.อ.บางปะอิน	Bang Pa-in								0.0		
39.จ.นครนายก	Nakhon Nayok	3.1					103.6		106.7	547.1	-187.1
40.อ.ปากพลี	Pak Phli	28.1							28.1		
41.อ.บ้านนา	Ban Na	2.1				24.6	28.6		55.3		

สถานีตรวจ	Station	วันที่และจำนวนน้ำฝนเป็นมิลลิเมตร Date and amount of rainfall in m.m. มิถุนายน June				กรกฎาคม July			ผลรวม m.m. Total m.m.	ผลรวมตั้งแต่ 1 ม.ค. Accumulative rain-fall Since Jan. 1	
		29	30	1	2	3	4	5		ผลจริง Actual	ส่วนเกิน(+)ขาด(-) กว่าปกติ Above(+) Below(-) Normal
42.จ.ปราจีนบุรี	Prachinburi*	23.8				8.2	40.4		72.4	717.3	- 55.0
43.อ.บ้านสร้าง	Ban Sang					6.2			6.2		
44.อ.ศรีมหาโพธิ	Si Maha Pho	20.4				3.1	43.7		67.2		
45.อ.กบินทร์บุรี	Kabinburi						30.3		30.3		
46.อ.วัฒนานคร	Watthana Nakhon					30.0	22.0		52.0		
47.อ.อรัญประเทศ	Aranyaprathet*		2.0	0.8	2.2	5.8	6.2		17.0	556.7	-115.8
48.จ.ปทุมธานี	Pathum Thani	24.7							24.7	519.1	- 27.4
49.อ.ธัญบุรี	Thanyaburi	30.4							30.4		
50.จ.พระนครศรีอยุธยา	Nonthaburi						8.8		8.8	..	..
51.อ.บางบัวทอง	Bang Bua Thong	29.2							29.2		
52.จ.กาญจนบุรี	Kanchanaburi*	T		T	T	18.2	12.2	0.1	30.5	383.7	- 31.0
53.อ.ท่าม่วง	Tha Muang	..	..	..	..	..	..	..	..		
54.จ.นครปฐม	Nakhon Pathom	..	..	..	..	..	..	..	..	..	..
55.อ.นครชัยศรี	Nakhon Chai Si	..	..	..	..	..	..	..	..		
56.จ.ราชบุรี	Thamburi	12.8							12.8	..	..
57.จ.พระนคร	Bangkok*	30.4				7.5	4.9		42.8	857.2	+270.4
58.สนามบินดอนเมือง	Don Muang*	15.8				5.7	0.7		21.8	503.5	- 77.8
59.อ.บางเลน	Bang Khen	..	..	..	..	..	..	..	..		
60.อ.มีนบุรี	Minburi	38.4				8.5	1.2		48.1		
61.อ.ลาดกระบัง	Lat Krabang	18.9							18.9		
62.อุตุฯบางนา	Bang Na*	4.3				2.2	6.6	1.7	16.8		
63.จ.ฉะเชิงเทรา	Chachoengsao	21.6				14.4			36.0	387.2	- 76.3
64.จ.ราชบุรี	Ratburi						6.8		6.8	672.5	+314.2
65.อ.บ้านโป่ง	Ban Pong					2.7			2.7		
66.อ.ปากท่อ	Pak Tho					12.7			12.7		
67.อ.โพธาราม	Photharam								0.0		
68.จ.สมุทรสงคราม	Samut Songkhram			26.0					26.0	..	..
69.อ.อัมพวา	Amphawa			18.8		2.7			18.8		
70.อ.บางคนที	Bang Khonthi								0.0		
71.จ.สมุทรสาคร	Samut Sakhon					3.2	5.1		8.3	357.8	+ 53.8
72.จ.สมุทรปราการ	Samut Prakan	8.1					12.3		21.4	500.4	- 73.4
73.อ.บางพลี	Bang Phli	34.6				1.7	2.5		38.8		
74.อ.พระประแดง	Phrapradaeng								0.0		
75.บางปู	Bang Pu	..	..	..	..	..	..	..	..		
76.ป้อมพระจุลฯ	Pom Phrachum*	29.6	T	0.7	T	T	8.4		38.6		
ภาคใต้ฝั่งตะวันออก	**Gulf of Thailand East Coast**										
1.จ.ชลบุรี	Chonburi*	14.0	T			2.8	6.9		23.8	551.4	- 17.6
2.อ.พนัสนิคม	Phanat Nikhom	1.7							1.7		

สถานีฝน	Station	วันที่และจำนวนน้ำฝนเป็นมิลลิเมตร Date and amount of rainfall in m. m. มิถุนายน June		กรกฎาคม July					ฝนรวม น.ม. Total m. m.	ฝนรวมตั้งแต่ 1 ม.ค. Accumulative rain-fall Since Jan. 1 ฝนจริง Actual	ส่วนเกิน(+) ขาด(-) จากปกติ Above(+) Below(-) Normal
		29	30	1	2	3	4	5			
3.อ.บ้านบึง	Ban Bung	1.7							1.7		
4.อ.พานทอง	Phan Thong	7.4							7.4		
5.อ.ศรีราชา	Si Racha	..	..	..	..	..	..	..	..		
6.อ.สีชัง	Si Chang*	0.8				1.7	9.5		12.0		
7.อ.สัตหีบ	Sattahip*				T	1.3	19.0	0.2	20.5	536.0	+ 40.4
8.จ.ระยอง	Rayong*								0.0	..	..
9.อ.บ้านค่าย	Ban Khai								0.0		
10.อ.แกลง	Klaeng				0.2				0.2		
11.จ.จันทบุรี	Chanthaburi*	13.1			T	37.0	49.9	T	100.0	1585.5	+336.3
12.อ.โป่งน้ำร้อน	Pong Namron				33.7		7.4		40.1		
13.อ.ท่าใหม่	Tha Mai	24.2				50.8	29.9		104.9		
14.อ.มะขาม	Makham		1.1		17.6	49.2	12.8		80.7		
15.จ.ตราด	Trat	7.6			25.4	30.6			63.6	1572.1	+ 62.1
16.อ.เขาสมิง	Khao Saming	14.9			12.4				27.3		
17.อ.แหลมงอบ	Laem Ngop				10.6				10.6		
18.อ.คลองใหญ่	Khlong Yai*	68.9	0.3	0.3	34.8	35.6	0.1	T	138.0	1551.9	-420.7
<u>อ่าวไทยฝั่งตะวันตก</u>	<u>Gulf of Thailand West Coast</u>										
1.จ.เพชรบุรี	Phetburi					3.2	5.8		9.0	303.8	+ 6.8
2.อ.บ้านแหลม	Ban Laem								0.0		
3.จ.ประจวบคีรีขันธ์	Prachuap Khirikhan*	0.1	T		6.5	0.5	1.4		8.5	436.7	- 7.3
4.อ.หัวหิน	Hua Hin*	T	T		T	2.4	T		2.4	302.0	- 53.2
5.จ.ชุมพร	Chumphon*		0.2	4.3	24.1	6.8	0.5	1.7	37.6	712.8	-110.3
6.อ.ท่าแซะ	Tha Sae			2.5	9.5				12.0		
7.อ.สวี	Sawi				46.5	28.4			74.9		
8.อ.หลังสวน	Lang Suan					42.2			42.2		
9.จ.สุราษฎร์ธานี	Bandon*		T		T	9.3	3.5	9.3	22.1	324.0	-144.1
10.อ.ไชยา	Chaiya	..	..	..	..	..	..	..	..		
11.อ.บ้านนาสาร	Ban Nasan				6.7				6.7		
12.จ.นครศรีธรรมราช	Nakhon Si Thammarat*	4.0			T		12.2	1.6	17.8	822.0	- 87.2
13.อ.สิชล	Sichon								0.0		
14.อ.ฉวาง	Chawang						35.5		35.5		
15.อ.ร่อนพิบูลย์	Ron Phibun								0.0		
16.อ.ทุ่งสง	Thung Song			12.2					12.2		
17.อ.ปากพนัง	Pak Phanang					3.5			3.5		
18.จ.พัทลุง	Phatthalung						33.0		33.0	617.1	-105.2
19.อ.เขาไชยสน	Khao Chai Son			2.2					2.2		
20.จ.สงขลา	Songkhla*			T					T	548.3	+ 13.8
21.อ.รัตภูมิ	Rattaphum			2.7					2.7		

สถานีฝน	Station	วันที่และจำนวนน้ำฝนเป็นมิลลิเมตร Date and amount of rainfall in m.m. มิถุนายน June				กรกฎาคม July			ฝนรวม ม.ม. Total m.m.	ฝนรวมตั้งแต่ 1 ม.ค. Accumulative rain-fall Since Jan. 1 ฝนจริง Actual	สูง(+)ต่ำ(-) กว่าปกติ Above(+) Below(-) Normal
		29	30	1	2	3	4	5			
22.อ.หาดใหญ่	Hat Yai						33.5		33.5		
23.อ.สะเดา	Sadao								0.0		
24.จ.ปัตตานี	Pattani								0.0	637.8	+ 312.3
25.อ.หนองจิก	Nong Chik								0.0		
26.อ.ยะหริ่ง	Yaring			17.4					17.4		
27.อ.ปะนาเระ	Panare			1.9					1.9		
28.จ.ยะลา	Yala								0.0		
29.จ.นราธิวาส	Narathiwat*			0.4					0.4	719.4	- 279.3
30.อ.ตากใบ	Tak Bai								0.0		
31.อ.ยี่งอ	Yi Ngo								0.0		
<u>ภาคใต้ฝั่งตะวันตก</u>	<u>Southern Part West Coast</u>										
1.จ.ระนอง	Ranong*	T	0.4	33.6	85.6	74.8	0.8	2.9	198.1	1082.2	- 66.9
2.อ.กระบุรี	Kraburi	11.6	8.2						19.8		
3.จ.พังงา	Phang Nga		19.3						19.3	932.8	-203.1
4.อ.ตะกั่วป่า	Takua Pa	20.4	6.8	1.9	18.6				47.7		
5.อ.ตะกั่วทุ่ง	Takua Thung		3.2	7.1					10.3		
6.อ.ท้ายเหมือง	Thai Muang								0.0		
7.จ.ภูเก็ต	Phuket*	..	..	..	..	..	..	..	..		
8.สนามบินภูเก็ต	Phuket Airport*	2.7		0.9			31.0		34.6	973.5	+ 45.4
9.จ.กระบี่	Krabi		65.0						65.0		
10.อ.คลองท่อม	Khlong Thom	18.2	2.8						21.0		
11.สนามบินตรัง	Trang Airport*	3.7	0.2	22.2			T	48.2	74.3	789.5	-154.2
12.อ.ปะเหลียน	Pa Lian		46.0	13.6					59.6		
13.อ.สิเกา	Si Kao	42.5	0.8	6.4					49.7		
14.อ.ย่านตาขาว	Yan Ta Khao	5.6		11.7					17.3		
15.จ.สตูล	Satun	9.9	6.3	12.8					29.0	..	..
16.อ.ละงู	La Ngu								0.0		

<u>หมายเหตุ</u> ช่องว่าง = ไม่มีฝน
* = สถานีตรวจอากาศ
T = ฝนเล็กน้อยวัดไม่ได้
.. = ไม่มีรายงาน

<u>Remark</u> Blank = No rain
* = Synoptic Station
T = Trace
.. = No report

อุณหภูมิสูงสุดและต่ำสุดประจำวันที่ ๒๙ มิถุนายน – ๕ กรกฎาคม ๒๕๐๗

Daily Max. and Min. Temperature June 29 – July 5, 1964

สถานี	Station	อุณหภูมิสูงสุดและต่ำสุดเป็นองศา ซ. Max. and Min. Temperature in degree C.							สูงสุดเฉลี่ย ต่ำสุด Average Max. Min.	เฉลี่ยในสัปดาห์ Weekly Mean	ค่าปกติประจำเดือน Monthly Normal
		29	30	1	2	3	4	5			
ภาคเหนือ	**Northern Part**										
เชียงราย	Chiangrai	31.8 24.4	31.9 22.1	28.0 24.0	31.2 22.2	32.7 23.0	25.0 22.3	31.2 21.2	30.3 22.7	26.5	27.0
แม่ฮ่องสอน	Mae Hongson	29.8 24.0	30.9 23.1	29.8 23.0	29.8 23.4	30.3 23.8	25.1 23.4	27.4 22.6	29.0 23.3	26.2	27.1
ปาย	Pai	..	..	..	..	..	..	..	..	..	..
ขุนยวม	Khun Yuam	..	..	..	..	..	..	..	..	..	..
แม่สะเรียง	Mae Sariang	31.9 22.6	30.8 22.8	31.0 23.1	28.5 23.2	23.5	25.5 22.5	27.5 22.4	29.0 23.0	26.0	27.0
เชียงใหม่	Chiangmai	33.8 23.8	32.9 23.8	32.7 23.9	31.5 23.7	32.6 23.2	27.2 23.7	26.6 22.5	31.0 23.8	27.3	27.4
ฝาง	Fang	..	..	..	..	..	..	..	..	..	..
ลำปาง	Lampang	24.0	33.7 24.7	34.4 25.2	33.8 24.2	31.6 23.8	26.2 23.4	27.2 23.1	31.2 24.1	27.7	27.8
น่าน	Nan	32.2 24.5	33.2 23.8	24.0	31.3 25.0	31.3 23.4	25.4 22.8	26.7 22.6	30.0 23.8	27.0	27.9
แพร่	Phrae	33.0 23.7	32.8 22.3	33.4 24.2	32.8 22.3	31.1 21.2	26.2 20.8	27.2 20.8	30.8 22.2	26.6	27.8
อุตรดิตถ์	Uttaradit	32.7 23.8	33.9 25.0	33.5 24.6	32.4 23.9	31.6 24.5	27.8 23.1	24.0	32.0 24.1	28.1	28.6
ตาก	Tak	24.7	31.5 25.7	31.0 25.8	30.5 24.5	30.3 25.7	26.6 23.1	28.5 24.2	29.8 25.1	27.5	28.5
เขื่อนภูมิพล	Bhumibol Dam	..	..	..	..	..	..	..	..	..	..
แม่สอด	Mae Sot	.. 22.9	27.3 22.2	28.0 22.4	28.6 22.9	29.0 23.2	.. 22.8	29.5 23.7	28.5 22.9	25.7	26.8
พิษณุโลก	Phitsanulok	32.7 24.5	34.8 25.5	34.2 25.8	33.0 24.3	33.1 25.5	26.7 23.3	29.5 24.0	32.0 24.8	28.3	28.6
เพชรบูรณ์	Phetchabun	32.2 22.8	32.7 24.2	33.0 24.5	31.4 22.7	30.4 24.1	26.3 22.8	30.6 23.7	30.9 23.8	27.2	27.5
ภาคตะวันออกเฉียงเหนือ	**Northeastern Part**										
เลย	Loei	33.6 22.8	35.0 23.0	32.5 25.3	33.2 23.2	29.0 24.4	26.8 22.8	27.7 22.6	31.1 23.4	27.3	27.6
อุดรธานี	Udon Thani	32.9 24.7	34.6 25.2	31.8 26.6	31.3 25.1	30.0 24.5	26.7 22.9	27.8 23.2	30.7 24.6	27.7	28.4
นครพนม	Nakhon Phanom	.. 24.0	.. 25.5	32.5 ..	.. 25.0	26.3 23.5	.. 23.4	.. 22.6	.. 24.0	..	27.4
มุกดาหาร	Mukdahan	33.2 24.7	33.7 24.4	32.5 22.9	30.3 25.3	27.7 23.5	28.5 23.1	30.0 22.2	30.8 23.7	27.3	28.2
สกลนคร	Sakon Nakhon	33.2 23.8	33.8 24.7	32.4 24.3	32.2 26.0	26.9 23.5	26.3 23.3	28.8 22.3	30.8 24.0	27.3	27.9
ขอนแก่น	Khon Kaen	33.4 24.5	34.5 25.4	33.5 26.7	33.5 25.4	31.3 24.6	27.0 24.0	28.0 22.5	31.6 24.4	28.0	28.4
ร้อยเอ็ด	Roi Et	33.3 23.8	34.0 25.0	33.5 26.0	31.5 26.3	29.5 24.4	27.0 23.8	31.6 22.8	31.5 24.6	28.2	28.4
ชัยภูมิ	Chaiyaphum	33.1 23.3	32.6 24.4	31.8 26.1	32.2 23.9	31.4 25.0	25.4 22.9	28.7 23.0	30.7 23.9	27.3	..
อุบลราชธานี	Ubon Ratchathani	33.5 24.5	33.2 25.5	32.5 21.4	28.6 26.3	30.3 26.0	23.5	31.5 22.2	31.6 23.9	27.8	27.8
สุรินทร์	Surin	33.8 21.8	33.5 23.5	32.9 24.8	30.4 24.0	30.5 23.3	28.5 21.5	32.6 20.3	31.7 22.7	27.2	28.6
นครราชสีมา	Nakhon Ratchasima	34.6 24.5	33.7 22.5	33.6 24.8	32.4 24.3	32.7 25.2	25.6 23.3	32.0 21.3	32.1 23.7	27.9	28.3

สถานี	Station	อุณหภูมิสูงสุดและต่ำสุดเป็นองศา ซ. Max. and Min. Temperature in degree C.							สูงสุดเฉลี่ย ต่ำสุด Average Max. Min.	เฉลี่ยรายสัปดาห์ Weekly Mean	ค่าปรกติประจำเดือน Monthly Normal
		29	30	1	2	3	4	5			
ภาคกลาง	Central Part										
นครสวรรค์	Nakhon Sawan	34.8 26.3	34.4 23.8	34.3 24.3	34.5 23.2	35.0 25.7	23.5	31.2 24.0	34.1 24.4	29.3	29.2
ลพบุรี	Lopburi	33.8 23.8	33.8 24.0	34.0 24.3	33.8 23.4	31.2 24.0	28.3 23.4	31.4 22.5	32.3 23.8	28.0	28.3
สุพรรณบุรี	Suphanburi	33.9 ..	34.9 25.5	34.1 25.3	34.5 24.9	30.6 25.4	28.3 23.9	31.5 23.5	32.5 24.5	28.7	28.7
กาญจนบุรี	Kanchanaburi	32.7 24.2	32.6 24.2	32.8 24.8	32.1 24.8	29.2 24.3	28.0 23.3	32.0 23.5	31.5 24.2	28.4	28.6
ปราจีณบุรี	Prachinburi	30.2 24.4	32.0 23.5	32.8 25.1	33.0 24.7	30.2 24.7	34.1 24.0	32.6 23.0	32.1 24.2	28.2	27.9
อรัญญประเทศ	Aranyaprathet	32.0 23.7	32.5 23.8	32.5 23.2	32.1 23.9	32.0 23.7	27.3 23.2	32.4 22.1	31.8 23.4	27.6	27.9
พระนคร	Bangkok	32.7 24.5	32.8 23.8	33.2 24.8	33.0 24.8	30.1 25.4	28.6 25.0	32.0 23.4	31.8 24.5	28.2	28.7
ดอนเมือง	Don Muang	33.5 26.8	32.9 25.4	33.4 26.5	32.6 25.2	30.2 26.3	28.1 25.1	33.3 23.9	31.9 25.5	28.7	28.7
ป้อมพระจุล ฯ	Pom Phrachun	31.7 24.2	31.6 23.7	31.7 24.5	31.6 23.9	29.6 23.9	27.9 24.3	31.5 23.1	30.8 23.9	27.4	..
อ่าวไทยฝั่งตะวันออก	Gulf of Thailand, East Coast										
ชลบุรี	Chonburi	31.7 25.0	31.8 24.4	32.0 27.0	31.5 26.0	29.9 26.8	28.2 24.0	32.4 22.6	31.1 25.1	28.1	28.3
เกาะสีชัง	Ko Sichang	32.2 27.6	31.5 26.2	32.4 27.0	31.3 27.9	29.5 27.6	28.5 26.6	31.3 24.6	31.0 26.9	29.0	..
สัตหีบ	Sattahip	33.0 26.7	33.2 27.0	32.4 27.7	32.3 27.4	29.9 26.8	27.7 26.0	25.8	31.5 26.5	29.0	29.4
ระยอง	Rayong	..	..	..	..	..	..	..	..	..	..
บ้านเพ	Ban Phe	..	..	..	..	..	..	..	..	..	..
จันทบุรี	Chanthaburi	30.5 25.2	30.8 24.4	31.0 24.8	30.8 25.7	28.0 25.0	26.0 24.5	33.9 21.7	29.8 24.5	27.2	27.4
แหลมงอบ	Laem Ngop	..	..	..	..	..	..	..	..	..	..
คลองใหญ่	Khlong Yai	31.6 23.9	31.4 25.4	31.4 26.2	31.3 27.9	29.2 23.7	30.8 23.2	31.6 22.1	30.6 24.6	27.6	26.9
อ่าวไทยฝั่งตะวันตก	Gulf of Thailand West Coast										
หัวหิน	Hua Hin	33.8 26.0	34.7 25.6	35.0 24.9	33.0 24.3	29.5 25.0	29.3 24.3	32.0 24.7	32.5 25.0	28.8	28.4
ประจวบคีรีขันธ์	Prachuap Khirikhan	33.4 24.3	33.7 24.1	32.6 26.3	33.0 25.6	28.3 23.8	29.5 23.0	32.0 23.4	31.8 24.4	28.1	27.9
ชุมพร	Chumphon	32.9 21.7	31.7 24.1	31.7 25.4	30.4 24.1	26.9 22.5	29.7 23.5	32.2 23.2	30.8 23.5	27.2	27.2
สุราษฎร์ธานี	Bandon	22.8	34.3 23.6	34.2 24.0	33.0 23.9	31.8 24.4	31.6 23.9	34.1 22.6	33.2 23.6	28.4	27.8
นครศรีธรรมราช	Nakhon Si Thammarat	34.6 21.9	34.7 23.7	34.3 24.2	34.1 23.5	32.0 25.0	33.7 24.0	33.2 23.0	33.8 23.8	29.2	28.0
สงขลา	SongKhla	34.5 23.1	33.2 24.5	33.9 24.2	34.1 23.9	32.4 23.5	33.6 23.9	33.0 22.8	33.6 23.7	28.7	28.4
นราธิวาส	Narathiwat	22.0	32.8 23.0	31.9 23.0	33.3 22.5	32.0 22.8	32.1 24.4	31.4 22.2	32.3 22.8	27.6	27.2
ภาคใต้ฝั่งตะวันตก	Southern Part, West Coast										
ระนอง	Ranong	31.4 ..	31.6 25.0	30.7 24.5	31.3 23.5	25.7 23.4	31.7 22.6	31.2 22.5	30.5 23.6	27.1	26.4
ภูเก็ต	Phuket	31.1 24.1	26.0	30.6 26.7	32.2 25.7	31.1 27.0	24.8	31.2 23.0	31.2 25.3	25.3	27.4
ตรัง	Trang	22.8	31.4 23.1	30.4 24.0	31.7 22.4	31.3 23.6	32.5 24.2	33.1 23.0	31.3 23.3	27.6	27.3

แก้ไขเพิ่มเติมรายงานอากาศประจำสัปดาห์ฉบับที่ ๒๖/๒๕๐๗ เนื่องจากได้รับรายงานภายหลัง

Correction in Weekly Weather Report No.26/1964 for late report of rainfall data

สถานีฝน	Station	วันที่และจำนวนน้ำฝนเป็นมิลลิเมตร Date and amount of rainfall in m.m. มิถุนายน June 25	26	27	28	ฝนรวม Total m.m.	ฝนรวมตั้งแต่ 1 ม.ค. Accumulative rain-fall Since Jan.1 ฝนจริง Actual	สูง(+)ต่ำ(-) กว่าปกติ Above(+) Below(-) Normal
ภาคเหนือ	Northern Part							
52.อ.วังทอง	Wang Thong			4.0		12.3		
55.อ.บางมูลนาก	Bang Munnak				5.0	23.0		
58.อ.หล่มเก่า	Lom Kao				5.4	10.7		
ภาคตะวันออกเฉียงเหนือ	Northeastern Part							
6.อ.บึงกาฬ	Bung Kan				20.6	72.2		
14.อ.พรรณานิคม	Phanna Nikhom				11.6	32.1		
22.อ.มัญจาคีรี	Mancha Khiri		50.6			50.6		
47.อ.เกษตรวิสัย	Kaset Wisai		103.1			103.1		
64.อ.ประโคนชัย	Prakhon Chai				21.4	79.9		
70.จ.ศรีสะเกษ	Sisaket			50.0		65.0	470.1	+ 39.9
73.อ.กันทรารมย์	Kanthararom			12.2		39.1		
84.อ.โขงเจียม	Khong Chiam				3.0	102.2		
ภาคกลาง	Central Part							
44.อ.ศรีมหาโพธิ์	Si Maha Pho				48.0	70.3		
46.อ.วัฒนานคร	Watthana Nakhon				5.0	54.4		
63.จ.ฉะเชิงเทรา	Chachoengsao				0.5	55.6	351.2	- 80.9
อ่าวไทยฝั่งตะวันออก	Gulf of Thailand East Coast							
2.อ.พนัสนิคม	Phanat Nikhom				5.6	23.9		
13.อ.ท่าใหม่	Tha Mai				1.8	220.4		
14.อ.มะขาม	Makham				1.6	137.1		
16.อ.เขาสมิง	Khao Saming			10.2	10.1	101.0		
อ่าวไทยฝั่งตะวันตก	Gulf of Thailand West Coast							
6.อ.ท่าแซะ	Tha Sae			4.7	10.7	105.3		
ภาคใต้ฝั่งตะวันตก	Southern Part West Coast							
1.จ.ระนอง	Ranong*				23.1	75.2	1484.1	- 83.0
2.อ.กระบุรี	Kraburi				12.3	25.5		

พิมพ์ที่โรงพิมพ์ กรมอุตุนิยมวิทยา บางกะปิ พระนคร

กรมอุตุนิยมวิทยา เจ้าของ

นลวาไท ธำรง กิติสิน ผู้พิมพ์ผู้โฆษณา ๒๕๑๗

AUG 6 1964
WEATHER BUREAU

กรมอุตุนิยมวิทยา สำนักนายกรัฐมนตรี

รายงานอากาศประจำสัปดาห์ ระหว่างวันที่ ๖ ถึง ๑๒ กรกฎาคม ๒๕๐๗

และ

การคาดหมายลักษณะอากาศ ระหว่างวันที่ ๑๓ ถึง ๑๙ กรกฎาคม ๒๕๐๗

ฉบับที่ ๒๘ / ๒๕๐๗

พลเรือโท สนิธ เวสารัชชนันท์

อธิบดีกรมอุตุนิยมวิทยา

METEOROLOGICAL DEPARTMENT

OFFICE OF THE PRIME MINISTER

BANGKOK THAILAND

WEEKLY WEATHER REPORT

DURING THE PERIOD JULY 6 — 12, 1964

AND

WEATHER OUTLOOK

DURING JULY 13 — 19, 1964

No. 28 / 1964

Sanit Vesa — rajananda

Vice Admiral, Director General

การคาดหมายลักษณะอากาศใน ๗ วันข้างหน้า

ตั้งแต่วันที่ ๑๓ – ๑๙ กรกฎาคม ๒๕๐๗

ลักษณะทั่วไป

ร่องมรสุมจะพาดผ่านภาคเหนือ และภาคตะวันออกเฉียงเหนือตลอดสัปดาห์นี้

ภาคเหนือ ภาคตะวันออกเฉียงเหนือ	คาดว่า จะมีเมฆครึ้ม กับมีฝนเล็กน้อยถึงปานกลางเกือบทั่วไป ตลอดสัปดาห์นี้
ภาคกลาง อ่าวไทย ฝั่งตะวันออก	คาดว่า จะมีฝนหรือฝนฟ้าคะนองเป็นแห่ง ๆ ตลอดสัปดาห์นี้ ทะเลมีคลื่นปานกลางเป็นส่วนมากทางฝั่งตะวันออก
อ่าวไทย ฝั่งตะวันตก	คาดว่า จะมีฝนเล็กน้อยเป็นแห่ง ๆ ตลอดสัปดาห์ ทะเลมีคลื่นเล็กน้อยทั่วไป
ภาคใต้ ฝั่งตะวันตก	คาดว่า จะมีฝนเกือบทั่วไปตลอดสัปดาห์ ทะเลมีคลื่นปานกลาง
พระนคร และ ธนบุรี	คาดว่า จะมีฝนหรือฝนฟ้าคะนองเกือบตลอดสัปดาห์ แต่ในตอนปลายสัปดาห์อากาศจะมีลักษณะดีขึ้นเล็กน้อย

กรมอุตุนิยมวิทยา

๑๓ / ๗ /๒๕๐๗

Weather Outlook for the next seven days

From July 13 - 19, 1964

General Situation

The monsoon trough is expected to extend across the Northern and Northeastern parts during this week.

Northern Part: Northeastern Part:	Cloudy with almost widespread light to moderate rains throughout the week.
Central Part: Gulf of Thailand, East Coast:	Scattered showers or thundershowers throughout the week; generally moderate sea along the east coast.
Gulf of Thailand, West Coast:	Light scattered showers throughout the week; slight sea in general.
Southern Thailand, West Coast:	Almost widespread rains throughout the week; moderate sea.
Bangkok and Thonburi:	Showers or thundershowers almost during this week with slight improved condition expected towards the end of the week.

Meteorological Department
13 / 7 / 1964

สรุปลักษณะอากาศทั่วไปในรอบสัปดาห์

ระหว่างวันที่ ๖ – ๑๒ กรกฎาคม ๒๔๗๗

๑. ในตอนต้นสัปดาห์หย่อมความกดอากาศต่ำได้ก่อตัวขึ้นทางตอนใต้ของทะเลจีนใต้ และได้เคลื่อนตัวไปทางเหนือค่อยข้าง ๆ และในวันที่ ๑๐ ก.ค. ได้ทวีกำลังแรงขึ้นเป็นพายุดีเปรสชั่น แล้วเคลื่อนเข้าสู่อ่าวตังเกี๋ยและสลายตัวไปในบริเวณฝั่งเวียดนามเหนือในตอนปลายสัปดาห์

๒. ในระหว่างครึ่งแรกของสัปดาห์มีฝนตกทั่วไปในภาคเหนือ ภาคตะวันออกเฉียงเหนือ และภาคกลาง ส่วนในระหว่างครึ่งหลังของสัปดาห์ยังคงมีฝนเล็กน้อยถึงปานกลางกระจายเกือบทั่วไป โดยมีฝนหนักเป็นบางแห่ง ในบริเวณฝั่งตะวันออกของอ่าวไทย และภาคใต้ ปรากฏว่ามีฝนเล็กน้อยถึงปานกลางกระจายเป็นแห่ง ๆ ตลอดสัปดาห์

กรมอุตุนิยมวิทยา

๑๓ / ๗ /๒๔๗๗

General Situation

Period July 6 - 12 , 1964

1. In the early period of the week, the low cell was forming in the southern portion of the South China Sea and moving northwards slowly. On July 10, it was intensifying into the depression and moving through the Gulf of Tonkin then dissipated in the vicinity of the North Vietnam Coast towards the end of the week.

2. In the first half of the week, copious rains occurred over the Upper Thailand then scattered light to moderate rain with local heavy fall distributed in the latter period. Light to moderate scattered rains occurred in the rest parts of the country throughout the week.

Meteorological Department
13 / 7 / 1964

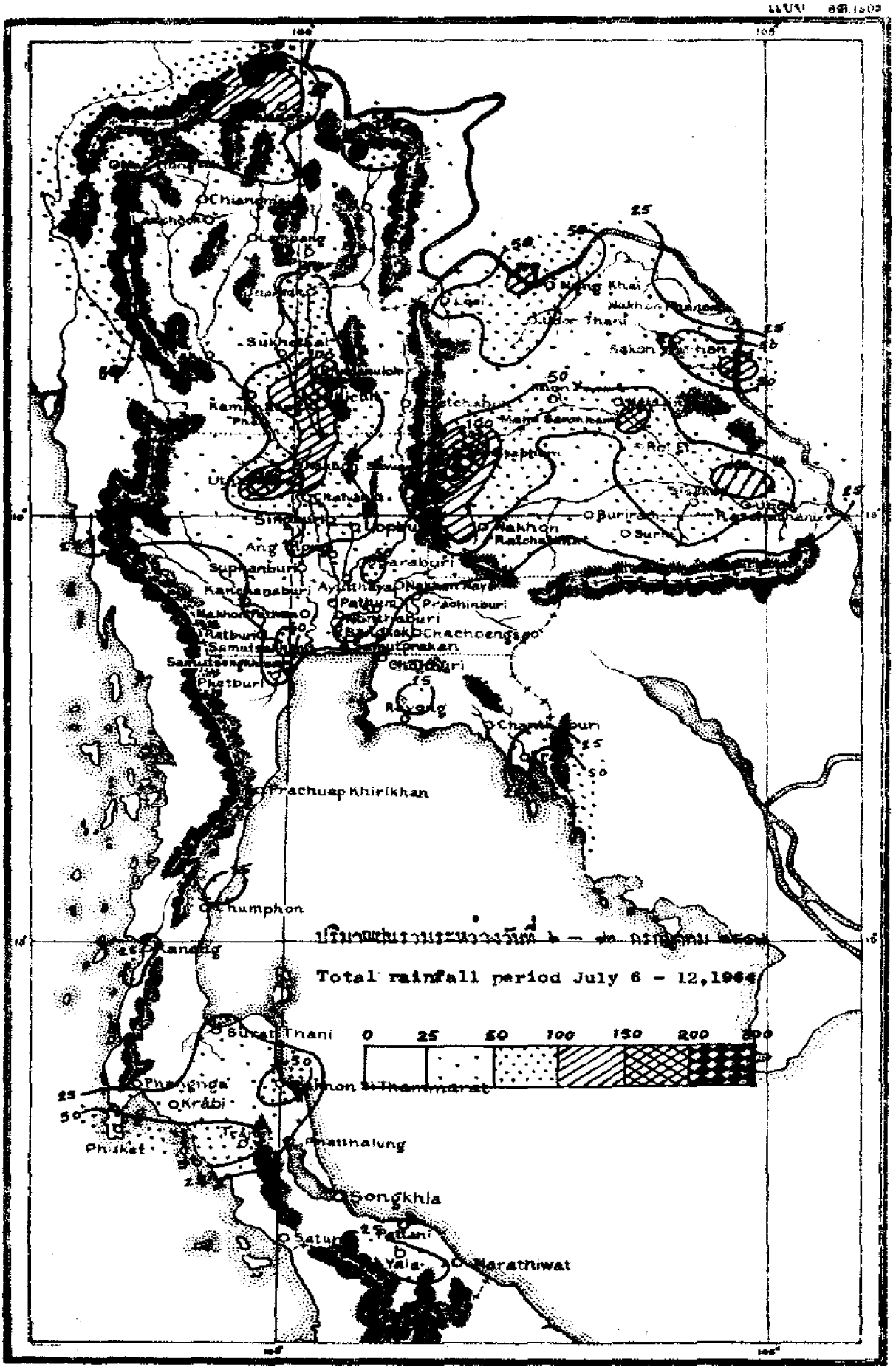
Chiang Mai
Lampang
Sukhothai
Nakhon Sawan
Chanthaburi
Buriram
Surin
Nakhon Ratchasima
Suphanburi
Kanchanaburi
Ayutthaya
Nakhon Nayok
Prachinburi
Ratburi
Samutsakhon
Samutsongkhram
Phetburi
Chachoengsao
Chonburi
Rayong
Prachuap Khirikhan
Chumphon
Kanong
Surat Thani
Phangnga
Krabi
Phuket
Phatthalung
Songkhla
Satun
Pattani
Yala
Narathiwat
Nakhon Si Thammarat
Total rainfall period July 6 - 12,1964
0 25 50 100 150 200 300

สถานีฝน	Station	วันที่และจำนวนน้ำฝนเป็นมิลลิเมตร Date and amount of rainfall in m. m. กรกฎาคม July							ฝนรวม ม.ม. Total m. m.	ฝนรวมตั้งแต่ 1 ม.ค. Accumulative rain-fall Since Jan. 1	
		6	7	8	9	10	11	12		ฝนจริง Actual	สูง(+)ต่ำ(-) กว่าปกติ Above(+) Below(-) Normal
ภาคเหนือ	Northern Part										
1.จ.เชียงราย	Chiangrai *	12.1	60.0	13.9	28.6	0.3			114.9	470.6	- 199.5
2.อ.แม่สาย	Mae Sai	..	..	..	..	..	..	..	..		
3.อ.เชียงแสน	Chiangsaen		34.8		14.6				49.4		
4.อ.แม่จัน	Mae Chan	37.4	21.2		47.0	29.3			134.9		
5.อ.เชียงของ	Chiangkhong				35.9				35.9		
6.อ.เทิง	Thoeng		12.6	8.8	14.0	9.2			44.6		
7.อ.แม่สรวย	Mae Sruai	12.8	38.4	4.1	28.3	3.1			86.7		
8.อ.เชียงคำ	Chiangkham		46.9						46.9		
9.อ.พาน	Phan	9.5	19.4	4.5					33.4		
10.อ.เวียงป่าเป้า	Wiang Pa Pao	13.2	16.5	6.6	41.6				77.9		
11.อ.พะเยา	Phayao			61.5					61.5		
12.จ.แม่ฮ่องสอน	Mae Hongson*	19.7	32.6	5.3	14.8	T			72.4	539.0	+ 106.3
13.อ.ปาย	Pai*	..	..	..	..	..	..	..	..		
14.อ.ขุนยวม	Khun Yuam	27.0		25.7					52.7		
15.อ.แม่สะเรียง	Mae Sariang*	10.2	32.4	41.7	3.5	T	3.0	5.0	95.8	528.2	- 30.9
16.จ.เชียงใหม่	Chiangmai*	10.9	24.5	7.2	8.2				50.8	389.6	- 79.8
17.อ.ฝาง	Fang	26.5	56.2		23.7			10.5	116.9		
18.อ.เชียงดาว	Chiangdao	..	..	..	..	..	..	..	..		
19.อ.แม่แตง	Mae Taeng	13.4		1.4					14.8		
20.อ.ดอยสะเก็ด	Doi Saket	6.5	11.0	11.6	2.1				31.2		
21.อ.หางดง	Hang Dong	10.0	22.0	8.3					40.3		
22.อ.สันทราย	San Sai	7.9	7.3	22.2	1.2	0.1			38.7		
23.อ.สันป่าตอง	San Pa Tong		5.5	3.5					9.0		
24.อ.สันกำแพง	San Kamphaeng				3.2				3.2		
25.อ.จอมทอง	Chom Thong	9.5	2.5	3.5		7.1			22.6		
26.อ.ฮอด	Hot	0.6	0.3	10.0	10.1				21.0		
27.จ.ลำพูน	Lamphun	10.6	3.9	2.3					16.8		
28.จ.ลำปาง	Lampang*	2.4	5.2	9.2	9.2	1.1		0.2	27.1	358.5	- 73.4
29.อ.แจ้ห่ม	Chae Hom		33.3	15.5					48.8		
30.อ.สบปราบ	Sop Prap		13.0	12.4	2.7	5.0			33.1		
31.อ.เกาะคา	Ko Kha	1.9	4.2	27.7	6.3				40.1		
32.อ.เถิน	Thoen		21.1	11.3					32.4		
33.จ.แพร่	Phrae	2.3	10.3	3.2					15.8		
34.สนามบินแพร่	Phrae Airport*	2.4	7.2	4.7	T		T	10.7	25.8	546.1	+127.7
35.อ.สูงเม่น	Sung Men		8.2						8.2		
36.จ.น่าน	Nan*	9.2	5.1	1.2	9.2			1.2	25.9	566.4	+ 79.4
37.อ.ทุ่งช้าง	Thung Chang	6.0	22.2	22.3					50.5		

สถานีฝน	Station	วันที่และจำนวนน้ำฝนเป็นมิลลิเมตร Date and amount of rainfall in m.m. กรกฎาคม July							ฝนรวม มม. Total m.m	ฝนรวมตั้งแต่ 1 ม.ค. Accumulative rain-fall Since Jan.1	
		6	7	8	9	10	11	12		ฝนจริง Actual	สูง(+)ต่ำ(-) กว่าปกติ Above(+) Below(-) Normal
38.อ.นาน้อย	Na Noi	..	..	..	..	..	..	..	..		
39.จ.อุตรดิตถ์	Uttaradit*	0.1	25.5	13.4	0.2			34.0	73.2	536.6	-104.5
40.อ.ลับแล	Lap Lae		38.8	11.1	3.1				53.0		
41.อ.น้ำปาด	Nam Pat	..	..	..	..	..	..	..	..		
42.จ.ตาก	Tak		0.2	1.3	0.5				2.0		
43.สนามบินตาก	Tak Airport*		0.4	6.2			T	3.8	10.4	427.1	+114.9
44.อ.บ้านตาก	Ban Tak		2.2	1.9			2.8		6.9		
45.อ.แม่สอด	Mae Sot*	1.7	1.8	17.2	7.7	0.6	0.2	3.3	32.5	433.5	-103.1
46.เขื่อนภูมิพล	Bhumibol Dam*	..	..	..	..	..	..	..	..		
47.จ.สุโขทัย	Sukhothai		8.0	27.8					35.8	438.2	- 85.7
48.อ.สวรรคโลก	Sawankhalok		7.3	0.4					7.7		
49.อ.กงไกรลาศ	Kongkrailat			10.7	1.6				12.3		
50.จ.พิษณุโลก	Phitsanulok*	37.0	60.5	51.4				T	148.9	703.9	+130.6
51.อ.พรหมพิราม	Phrom Phiram		56.4	8.4					64.8		
52.อ.วังทอง	Wang Thong	10.5	22.3	16.0					48.8		
53.จ.กำแพงเพชร	Kamphaeng Phet			94.7					94.7	667.0	+380.0
54.จ.พิจิตร	Phichit	43.3	112.5	11.3					167.1	727.4	+208.8
55.อ.บางมูลนาค	Bang Munnak	66.5	40.1						106.6		
56.อ.ตะพานหิน	Taphanhin	38.5	25.2	2.0			12.8		78.5		
57.จ.เพชรบูรณ์	Phetchabun*	15.2	20.2	0.5					35.9	535.1	+ 30.0
58.อ.หล่มเก่า	Lom Kao		30.5	2.5					33.0		
59.อ.หล่มสัก	Lom Sak	2.1	20.8						22.9		
60.อ.ชนแดน	Chon Daen	29.5	11.3	38.1					78.9		
<u>ภาคตะวันออกเฉียงเหนือ</u>	<u>Northeastern Part</u>										
1.จ.เลย	Loei*	2.6	3.2	12.7	8.5		0.7	39.1	66.8	636.8	+ 42.3
2.อ.ท่าลี่	Tha Li		4.1	30.2					34.3		
3.อ.เชียงคาน	Chiangkhan	3.6	5.4	10.0			14.8		33.8		
4.อ.ด่านซ้าย	Dan Sai		7.2						20.7 ~~7.2~~		
5.จ.หนองคาย	Nong Khai	0.2		1.6			70.0	3.0	74.8	862.8	+174.6
6.อ.บึงกาฬ	Bung Kan		35.3						53.5 ~~85.3~~		
7.อ.โพนพิสัย	Phon Phisai		37.0				39.5		76.5		
8.อ.ท่าบ่อ	Tha Bo		50.4	6.0			50.1		106.5		
9.จ.อุดรธานี	Udon Thani*	T	4.2	5.0			61.8	0.1	71.1	844.9	+249.4
10.อ.บ้านผือ	Ban Phu		7.5	11.3					18.8		
11.อ.หนองหาร	Nong Han	..	..	..	..	..	..	..	..		
12.จ.สกลนคร	Sakon Nakhon*	22.8	32.7		T				55.5	699.6	- 9.5
13.อ.วานรนิวาส	Wanon Niwat								0.0		
14.อ.พรรณานิคม	Phanna Nikhom		6.5	3.8	11.8				22.1		

สถานีฝน	Station	วันที่และจำนวนน้ำฝนเป็นมิลลิเมตร Date and amount of rainfall in m.m. กรกฎาคม July 6	7	8	9	10	11	12	ฝนรวม ม.ม. Total m.m.	ฝนรวมตั้งแต่ 1 ม.ค. Accumulative rain-fall Since Jan. 1 ฝนจริง Actual	สูง(+)ต่ำ(-) กว่าปกติ Above(+) Below(-) Normal
15.จ.นครพนม	Nakhon Phanom*	3.2	15.2	0.8			T		19.2	907.1	- 47.4
16.อ.บ้านแพง	Ban Phaeng		8.6				7.9		16.5		
17.อ.ท่าอุเทน	Tha Uten		22.7						22.7		
18.อ.นาแก	Na Kae		13.2				35.7		48.9		
19.อ.ธาตุพนม	That Phanom		17.5				97.4		114.9		
20.อ.มุกดาหาร	Mukdahan*		T				9.7		9.7	814.5	+200.0
21.จ.ชัยภูมิ	Chaiyaphum*		1.5	123.8	19.6		43.0	13.7	201.6	660.7	+282.4
22.อ.ภูเขียว	Phu Khieo	..	..	..	..	..	..	..	..		
23.อ.เกษตรสมบูรณ์	Kaset Sombun			23.6					23.6		
24.อ.คอนสวรรค์	Khon Sawan			11.1	28.9		18.3		58.3		
25.อ.จตุรัส	Chaturat		11.2	22.5		5.3			30.0		
26.อ.บำเหน็จณรงค์	Bamnet Narong	57.0	37.0	85.5					179.5		
27.จ.ขอนแก่น	Khon Kaen*	1.2	3.6	0.2			74.0	0.5	79.5	580.2	+ 34.4
28.อ.น้ำพอง	Nam Phong	..	..	..	..	..	..	..	..		
29.อ.ภูเวียง	Phu Wiang			1.8					1.8		
30.อ.ชุมแพ	Chum Phae	5.3	3.1	25.0					33.4		
31.อ.ชนบท	Chonnabot	27.6			20.2		39.2		87.0		
32.อ.มัญจาคีรี	Mancha Khiri		42.2	4.9	3.8				50.9		
33.อ.พล	Phon		8.4				24.9		33.3		
34.จ.มหาสารคาม	Maha Sarakham		81.2				29.1		110.3	483.4	- 61.5
35.อ.พยัคฆภูมิพิสัย	Phayakkhaphum Phisai		5.3	1.0			20.0		26.3		
36.อ.บรบือ	Borabu		35.0						35.0		
37.จ.กาฬสินธุ์	Kalasin		25.6				30.4		56.0	537.7	-180.7
38.อ.สหัสขันธ์	Sahatsakhan	..	..	..	..	..	..	..	..		
39.อ.ยางตลาด	Yang Talat		5.1				26.0		31.1		
40.อ.กันทรวิชัย	Kanthara Wichai		8.9						8.9		
41.อ.กมลาไสย	Kamalasai	..	..	..	..	..	..	..	..		
42.จ.ร้อยเอ็ด	Roi Et*	T	17.6	1.0			15.0	0.1	33.7	580.6	- 29.7
43.อ.โพนทอง	Phon Thong	..	..	..	..	..	..	..	..		
44.อ.เสลภูมิ	Selaphum						51.1		51.1		
45.อ.ธวัชบุรี	Thawatburi						30.1		30.1		
46.อ.จตุรพักตรพิมาน	Chaturaphak Phiman			69.1			20.5		89.6		
47.อ.เกษตรวิสัย	Kaset Wisai								0.0		
48.อ.สุวรรณภูมิ	Suwannaphum								0.0		
49.จ.นครราชสีมา	Nakhon Ratchasima*		29.5	22.2	T	1.6	1.4	10.8	65.5	556.8	+105.2
50.อ.บัวใหญ่	Bua Yai			15.4			72.0		87.4		
51.อ.พิมาย	Phimai		3.8				17.9		21.7		
52.อ.จักราช	Chakkarat			7.8					7.8		

สถานีฝน	Station	วันที่และจำนวนน้ำฝนเป็นมิลลิเมตร Date and amount of rainfall in m.m. กรกฎาคม July							ฝนรวม มม. Total m.m.	ฝนรวมตั้งแต่ 1 ม.ค. Accumulative rain-fall Since Jan. 1	
		6	7	8	9	10	11	12		ฝนจริง Actual	สูง(+)ต่ำ(-) กว่าปกติ Above(+) Below(-) Normal
53.อ.โชคชัย	Chok Chai		29.0						29.0		
54.อ.ด่านขุนทด	Dan Khunthot		25.5						25.5		
55.อ.โนนไทย	Non Thai		54.6						54.6		
56.อ.สูงเนิน	Sung Noen	19.4	64.2		18.4				102.0		
57.อ.ปักธงชัย	Pak Thong Chai		8.2	2.8					11.0		
58.อ.สีคิ้ว	Si Khiu		5.6						5.6		
59.อ.ครบุรี	Khonburi				2.3				2.3		
60.จ.บุรีรัมย์	Buriram								0.0	549.8	- 53.9
61.อ.พุทไธสง	Phut Thai Song		0.9	10.2					11.1		
62.อ.ลำปลายมาศ	Lam Plai Mat								0.0		
63.อ.นางรอง	Nang Rong								0.0		
64.อ.ประโคนชัย	Prakhon Chai								0.0		
65.จ.สุรินทร์	Surin*		T				29.5		29.5	623.6	+181.1
66.อ.ท่าตูม	Tha Tum		4.0						4.0		
67.อ.รัตนบุรี	Rattanaburi						58.0		58.0		
68.อ.ปราสาท	Prasat								0.0		
69.อ.สังขะ	Sangkha			21.1					21.1		
70.จ.ศรีสะเกษ	Sisaket			10.0					10.0	425.1	- 27.0
71.อ.ราษีไศล	Rasisalai								0.0		
72.อ.อุทุมพรพิสัย	Uthumphon Phisai								0.0		
73.อ.กันทรารมย์	Kanthararom			12.9			38.3		51.2		
74.อ.ขุขันธ์	Khukhan		20.0	40.0					60.0		
75.กันทราลักษณ์	Kantharalak				2.9		9.4		12.3		
76.จ.อุบลราชธานี	Ubon Ratchathani*		0.8	1.7			48.8		51.3	886.0	+164.1
77.อ.เขมราฐ	Khemmarat		6.5				40.8		47.3		
78.อ.มหาชนะชัย	Maha Chana Chai		10.8						10.8		
79.อ.อำนาจเจริญ	Amnat Charoen						4.5		4.5		
80.อ.ยะโสธร	Yasothon						28.1		28.1		
81.อ.ตระการพืชผล	Trakan Phut Phon		37.0						37.0		
82.อ.ค้าเขื่อนแก้ว	Kham Khuan Kaeo		22.5				83.0		105.5		
83.อ.เขื่องใน	Khuang Nai		1.0						1.0		
84.อ.โขงเจียม	Khong Chiam			13.0					13.0		
85.อ.พิบูลมังสาหาร	Phibun Mangsahan						95.0		95.0		
86.อ.เดชอุดม	Det Udom		4.1				36.5		40.6		
<u>ภาคกลาง</u>	<u>Central Part</u>										
1.จ.นครสวรรค์	Nakhon Sawan*	0.5	78.0	15.6				40.0	134.0	576.3	+ 91.9
2.อ.บรรพตพิสัย	Banphot Phisai	11.2	42.8						54.0		
3.อ.ลาดยาว	Lat Yao	18.5	11.4						29.9		

สถานีฝน	Station	วันที่และจำนวนน้ำฝนเป็นมิลลิเมตร Date and amount of rainfall in m. m. กรกฎาคม July							ฝนรวม M.M. Total m. m.	ฝนรวมตั้งแต่ 1 ม.ค. Accumulative rain-fall Since Jan. 1	
		6	7	8	9	10	11	12		ฝนจริง Actual	สูง(+)ต่ำ(-) กว่าปกติ Above(+) Below(-) Normal
4.อ.ชุมแสง	Chumsaeng	41.9	50.7	7.6					100.2		
5.อ.พยุหคีรี	Phayuha Khiri		63.8						63.8		
6.จ.อุทัยธานี	Uthai Thani		71.8	14.6	14.0		22.2		122.6	670.9	+190.8
7.อ.หนองฉาง	Nong Chang		14.2	26.8	6.2				47.2		
8.อ.หนองขาหย่าง	Nong Kha Yang		82.0	72.5					154.5		
9.จ.ชัยนาท	Chainat		28.6	5.1	11.3				45.0	643.0	+153.3
10.อ.มโนรมย์	Manorom	1.1	24.9	57.5			1.7		85.2		
11.อ.วัดสิงห์	Wat Sing		40.5	28.5	0.8				69.8		
12.จ.สิงห์บุรี	Singburi		10.2		67.4				77.6	573.7	+156.3
13.อ.อินทร์บุรี	Inburi		21.8	24.4			23.8		70.0		
14.อ.บางระจัน	Bangrachan		7.4	14.8	15.6		14.6		52.4		
15.อ.พรหมบุรี	Phromburi		12.2						12.2		
16.จ.ลพบุรี	Lopburi*		62.0	5.6	3.6			1.6	72.8	768.7	+240.7
17.อ.บ้านหมี่	Ban Mi	1.3	37.0	8.1	14.8				61.2		
18.อ.ไชยบาดาล	Chai Badan			9.3					9.3		
19.อ.ท่าวุ้ง	Tha Wung		41.2		49.8				91.0		
20.จ.สุพรรณบุรี	*Suphanburi**		0.4		T	1.6		26.4	28.4	585.3	+176.0
21.อ.เดิมบางนางบวช	Doembang Nangbuat		14.6	16.1	15.5				46.2		
22.อ.ศรีประจัน	Si Prachan		16.0		6.0				22.0		
23.อ.สองพี่น้อง	Song Phi Nong	..	..	..	..	..	..	..	..		
24.จ.อ่างทอง	Ang Thong		3.0						3.0	390.3	-173.0
25.อ.โพธิ์ทอง	Pho Thong		8.4						8.4		
26.อ.ไชโย	Chaiyo		15.8						15.8		
27.อ.วิเศษไชยชาญ	Wiset Chaichan		3.1						3.1		
28.อ.ป่าโมก	Pa Mok				6.2				6.2		
29.จ.สระบุรี	Saraburi		0.9	60.1	6.4				67.4	705.8	+ 82.5
30.อ.หนองแค	Nong Khae			2.1					2.1		
31.อ.แก่งคอย	Kaeng Khoi	..	..	..	..	..	..	..	..		
32.จ.พระนครศรีอยุธยา	Ayutthaya	..	..	..	..	..	..	..	..	..	..
33.อ.บางไทร	Bang Sai	..	..	..	..	..	..	..	..		
34.อ.บางบาล	Bang Ban		17.4						17.4		
35.อ.เสนา	Sena			23.4	1.5				24.9		
36.อ.ท่าเรือ	Tha Rua		7.4	1.4	16.2				25.0		
37.อ.ผักไห่	Phak Hai	..	..	..	..	..	..	..	..		
38.อ.บางปะอิน	Bang Pa-in			42.5					42.5		
39.จ.นครนายก	Nakhon Nayok			9.7	7.8	11.5			29.0	576.1	-251.5
40.อ.ปากพลี	*Pak Phli*								0.0		
41.อ.บ้านนา	Ban Na			3.1					3.1		

สถานีฝน	Station	วันที่และจำนวนน้ำฝนเป็นมิลลิเมตร Date and amount of rainfall in m.m. กรกฎาคม July							ฝนรวม มม. Total m.m.	ฝนรวมตั้งแต่ 1 ม.ค. Accumulative rain-fall Since Jan. 1	
		6	7	8	9	10	11	12		ฝนจริง Actual	สูง(+)ต่ำ(-) กว่าปกติ Above(+) Below(-) Normal
42.จ.ปราจีนบุรี	Prachinburi*		1.0					0.1	1.1	718.4	-132.0
43.อ.บ้านสร้าง	Ban Sang		3.5						3.5		
44.อ.ศรีมหาโพธิ์	Si Maha Pho		8.3						8.3		
45.อ.กบินทร์บุรี	Kabinburi								0.0		
46.อ.วัฒนานคร	Watthana Nakhon		3.6						3.6		
47.อ.อรัญประเทศ	Aranyaprathet*				1.6			16.6	18.2	574.5	-145.5
48.จ.ปทุมธานี	Pathum Thani		26.4	22.3					48.7	572.2	- 38.5
49.อ.ธัญบุรี	Thanyaburi		25.2	8.7	11.3				45.2		
50.จ.นนทบุรี	Nonthaburi			46.1					46.1		
51.อ.บางบัวทอง	Bang Bua Thong		4.9	29.5					34.4		
52.จ.กาญจนบุรี	Kanchanaburi*		8.3	11.2	7.1		0.7	1.0	28.3	412.0	- 17.7
53.อ.ท่าม่วง	Tha Muang	..	..	..	..	..	..	..	..		
54.จ.นครปฐม	Nakhon Pathom	..	..	..	..	..	..	..		..	..
55.อ.นครชัยศรี	Nakhon Chai Si			3.8					3.8		
56.จ.ธนบุรี	Thonburi				11.9				11.9		
57.จ.พระนคร	Bangkok*		1.6	34.6			0.2	19.9	56.3	913.5	+296.2
58.สนามบินดอนเมือง	Don Muang*	T	3.8	65.5	T			T	69.1	572.8	- 54.9
59.อ.บางเขน	Bang Khen		3.6	4.9	6.4			5.1	14.0		
60.อ.มีนบุรี	Minburi		2.8						2.8		
61.อ.ลาดกระบัง	Lat Krabang						6.1		6.1		
62.อุตุฯบางนา	Bang Na*			8.0			18.0	8.2	34.2		
63.จ.ฉะเชิงเทรา	Chachoengsao	13.5							13.5	409.0	- 67.8
64.จ.ราชบุรี	Ratburi				11.3				11.3	683.8	+279.0
65.อ.บ้านโป่ง	Ban Pong			2.7					2.7		
66.อ.ปากท่อ	Pak Tho			9.2	0.5				9.7		
67.อ.โพธาราม	Photharam	..	..	..	..	..	..	..	..		
68.จ.สมุทรสงคราม	Samut Songkhram			15.0					15.0	..	..
69.อ.อัมพวา	Amphawa			64.2					64.2		
70.อ.บางคนที	Bang Khonthi			68.3					68.3		
71.จ.สมุทรสาคร	Samut Sakhon			9.2					9.2	566.7	+ 43.7
72.จ.สมุทรปราการ	Samut Prakan			4.5					4.5	504.9	-110.5
73.อ.บางพลี	Bang Phli		20.8						20.8		
74.อ.พระประแดง	Phrapradaeng			3.9					3.9		
75.บางปู	Bang Pu	..	..	..	..	..	..	..	..		
76.ป้อมพระจุลฯ	Pom Phrachun*		21.2	2.2	T				23.4		
อ่าวไทยฝั่งตะวันออก	**Gulf of Thailand East Coast**										
1.จ.ชลบุรี	Chonburi*	T		T	1.0		11.9	0.9	13.8	865.2	- 40.7
2.อ.พนัสนิคม	Phanat Nikhom	6.4				1.7			8.1		

สถานีฝน	Station	วันที่และจำนวนน้ำฝนเป็นมิลลิเมตร Date and amount of rainfall in m.m. กรกฎาคม July							ฝนรวม มม. Total m.m.	ฝนรวมตั้งแต่ 1 ม.ค. Accumulative rain-fall Since Jan. 1	
		6	7	8	9	10	11	12		ฝนจริง Actual	สูง(+)ต่ำ(-) กว่าปกติ Above(+) Below(-) Normal
3.อ.บ้านบึง	Ban Bung								0.0		
4.อ.พานทอง	Phan Thong								0.0		
5.อ.ศรีราชา	Si Racha								0.0		
6.อ.สีชัง	Si Chang*		5.0	0.4			5.8	0.8	12.0		
7.อ.สัตหีบ	Sattahip*						0.5	6.5	7.0	537.0	+ 33.2
8.จ.ระยอง	Rayong*				6.6				6.6	..	..
9.อ.บ้านค่าย	Ban Khai			31.0	2.9				33.9		
10.อ.แกลง	Klaeng						20.5		20.5		
11.จ.จันทบุรี	Chanthaburi*		8.0	T				10.4	18.4	1603.9	+254.6
12.อ.โป่งน้ำร้อน	Pong Namron	..	..	..	..	..	..	..	..		
13.อ.ท่าใหม่	Tha Mai					4.3	13.9		18.2		
14.อ.มะขาม	Makham		0.8	1.3					2.1		
15.จ.ตราด	Trat			48.5					48.5	1620.6	- 20.3
16.อ.เขาสมิง	Khao Saming								0.0		
17.อ.แหลมงอบ	Laem Ngop		2.0						2.0		
18.อ.คลองใหญ่	Khlong Yai*	T		23.1	1.2	42.3	3.5	9.6	79.7	1631.6	-429.1
<u>อ่าวไทยฝั่งตะวันตก</u>	<u>Gulf of Thailand. West Coast</u>										
1.จ.เพชรบุรี	Phetburi			38.2					38.2	342.0	+ 15.8
2.อ.บ้านแหลม	Ban Laem								0.0		
3.จ.ประจวบคีรีขันธ์	Prachuap Khirikhan*			0.1	T	0.3			0.4	437.1	- 19.1
4.อ.หัวหิน	Hua Hin*			3.4					3.4	350.4	- 85.8
5.จ.ชุมพร	Chumphon*		T	7.3	T		T	T	7.3	720.1	-134.4
6.อ.ท่าแซะ	Tha Sae		32.4	3.3	11.8				47.5		
7.อ.สวี	Sawi								0.0		
8.อ.หลังสวน	Lang Suan			13.0					13.0		
9.จ.สุราษฎร์ธานี	Bandon*		0.4	12.4	1.8	T	19.0	0.6	34.2	358.2	-190.0
10.อ.ไชยา	Chaiya				12.3				12.3		
11.อ.บ้านนาสาร	Ban Nasan					27.2			27.2		
12.จ.นครศรีธรรมราช	Nakhon Si Thammarat*			7.1	10.2	4.1	7.8	23.2	52.4	874.4	- 52.7
13.อ.สิชล	Sichon	..	..	..	..	..	..	..	..		
14.อ.ฉวาง	Chawang			36.3					36.3		
15.อ.ร่อนพิบูลย์	Ron Phibun	..	..	..	..	..	..	..	..		
16.อ.ทุ่งสง	Thung Song		36.5				7.5		44.0		
17.อ.ปากพนัง	Pak Phanang			9.3					9.3		
18.จ.พัทลุง	Phatthalung		20.3			2.9			23.2	640.3	-106.0
19.อ.เขาไชยสน	Khao Chai Son					16.8			16.8		
20.จ.สงขลา	Songkhla*			4.2	T	0.2	T		4.4	552.7	+ 0.9
21.อ.รัตภูมิ	Rattaphum								0.0		

สถานีฝน	Station	วันที่และจำนวนน้ำฝนเป็นมิลลิเมตร Date and amount of rainfall in m.m. กรกฎาคม July							ฝนรวม มม. Total m.m.	ฝนรวมตั้งแต่ 1 ม.ค. Accumulative rain-fall Since Jan.1	
		6	7	8	9	10	11	12		ฝนจริง Actual	สูง(+)ต่ำ(-) กว่าปกติ Above(+) Below(-) Normal
22.อ.หาดใหญ่	Hat Yai		15.5		5.3				20.8		
23.อ.สะเดา	Sadao								0.0		
24.จ.ปัตตานี	Pattani						0.4		0.4	638.2	+287.2
25.อ.หนองจิก	Nong Chik								0.0		
26.อ.ยะหริ่ง	Yaring								0.0		
27.อ.ปะนาเระ	Panare								0.0		
28.จ.ยะลา	Yala			33.2					33.2	..	..
29.จ.นราธิวาส	Narathiwat*			12.3			5.4	4.4	22.1	741.5	-260.1
30.อ.ตากใบ	Tak Bai			4.5	6.9				11.4		
31.อ.ยี่งอ	Yi Ngo								0.0		
<u>ภาคใต้ฝั่งตะวันตก</u>	<u>Southern Part West Coast</u>										
1.จ.ระนอง	Ranong*			T	4.9	1.2	19.5	0.8	26.4	1708.6	-238.1
2.อ.กระบุรี	Kraburi								0.0		
3.จ.พังงา	Phang Nga								0.0	932.8	-263.4
4.อ.ตะกั่วป่า	Takua Pa				15.3				15.3		
5.อ.ตะกั่วทุ่ง	Takua Thung			4.6					4.6		
6.อ.ท้ายเหมือง	Thai Muang			22.5	2.6				25.1		
7.จ.ภูเก็ต	Phuket*	..	..	..	..	..	..	..	..		
8.สนามบินภูเก็ต	Phuket Airport*	7.2	0.1		0.8	29.4	17.0		54.5	1029.3	+ 15.7
9.จ.กระบี่	Krabi	..	..	..	..	..	..	..	..	..	..
10.อ.คลองท่อม	Khlong Thom		8.2						8.2		
11.สนามบินตรัง	Trang Airport*	1.7	7.3	1.6	2.7	1.4	16.4	23.4	54.5	844.0	-184.8
12.อ.ปะเหลียน	Pa Lian				10.3				10.3		
13.อ.สิเกา	Si Kao				6.8	29.5	29.1		65.4		
14.อ.ย่านตาขาว	Yan Ta Khao			7.7		8.8			16.5		
15.จ.สตูล	Satun		16.2						16.2	..	..
16.อ.ละงู	La Ngu								0.0		

<u>หมายเหตุ</u> ช่องว่าง = ไม่มีฝน
* = สถานีตรวจอากาศ
T = ฝนเล็กน้อยวัดไม่ได้
.. = ไม่มีรายงาน

<u>Remark</u> Blank = No rain
* = Synoptic Station
T = Trace
.. = No report

อุณหภูมิสูงสุดและต่ำสุดประจำวันที่

Daily Max. and Min. Temperature **July 6 - 12 , 1964**

สถานี	Station	อุณหภูมิสูงสุดและต่ำสุดเป็นองศา ซ. Max. and Min. Temperature in degree C. 6	7	8	9	10	11	12	สูงสุด เฉลี่ย ต่ำสุด Average Max. Min.	เฉลี่ยในสัปดาห์ Weekly Mean	ค่าปกติประจำเดือน Monthly Normal
ภาคเหนือ	Northern Part										
เชียงราย	Chiangrai	27.1 21.3	28.0 21.0	28.2 20.7	29.7 21.4	31.6 21.6	31.0 21.7	30.0 23.2	29.1 22.8	25.4	27.0
แม่ฮ่องสอน	Mae Hongson	26.3 22.9	29.7 22.8	28.1 22.8	29.3 22.5	30.1 22.3	33.2 23.0	32.1 23.8	29.6 22.9	26.4	27.1
ปาย	Pai	.. ..	.. ..	.. ..	.. ..	.. ..	.. ..	.. ..	.. ..	..	..
ขุนยวม	Khun Yuam	.. ..	.. ..	.. ..	.. ..	.. ..	.. ..	.. ..	.. ..	..	..
แม่สะเรียง	Mae Sariang	25.9 22.7	29.2 23.0	26.8 22.2	29.5 22.0	33.5 23.1	35.0 22.2	33.4 24.3	30.5 22.8	26.7	27.0
เชียงใหม่	Chiangmai	27.7 23.2	28.5 22.1	27.7 22.5	30.7 22.9	32.3 22.1	33.4 21.7	30.0 23.2	29.8 22.5	26.2	27.4
ฝาง	Fang	33.0 20.5	20.4	.. ..	.. ..	.. ..	.. ..	.. ..	.. ..	..	..
ลำปาง	Lampang	28.5 23.4	31.4 23.5	27.8 22.7	30.5 21.8	32.7 23.1	32.7 23.7	32.0 24.2	30.8 23.2	27.0	27.8
น่าน	Nan	27.5 23.5	27.4 23.6	30.4 23.4	31.5 22.4	33.4 23.0	34.2 22.7	33.7 24.0	31.2 23.2	27.2	27.9
แพร่	Phrae	29.6 21.0	29.4 21.6	28.5 20.6	31.6 19.8	33.6 21.2	33.2 21.7	32.2 22.2	31.3 21.2	26.3	27.8
อุตรดิตถ์	Uttaradit	25.5	24.5	22.5	21.9	23.5	24.0	25.0	23.8	..	28.6
ตาก	Tak	31.0 23.5	30.9 25.2	30.6 23.7	32.3 22.9	33.6 24.2	35.6 25.0	32.7 24.6	32.4 24.2	28.3	28.5
เขื่อนภูมิพล	Bhumibol Dam	.. ..	.. ..	.. ..	.. ..	.. ..	.. ..	.. ..	.. ..	..	..
แม่สอด	Mae Sot	25. 23.5	28.8 24.1	32.4 23.6	31.0 21.6	32.7 23.3	33.9 24.2	32.3 24.8	31.7 23.6	27.7	26.3
พิษณุโลก	Phitsanulok	32.0 25.0	30.0 23.4	31.0 22.2	32.2 22.0	33.8 24.5	35.0 25.0	27.6 25.6	31.7 24.0	28.4 24.0	28.6
เพชรบูรณ์	Phetchabun	32.6 23.4	29.0 22.7	31.7 21.5	32.5 22.8	34.4 23.3	35.0 22.6	30.2 24.0	32.2 22.9	27.0	27.5
ภาคตะวันออกเฉียงเหนือ	Northeastern Part										
เลย	Loei	30.5 23.0	25.5 22.4	29.9 22.5	32.8 21.9	34.3 23.0	34.4 22.7	28.0 23.4	30.8 22.7	26.8	27.5
อุดรธานี	Udon Thani	32.1 23.9	28.6 24.5	30.5 22.6	32.6 22.8	34.6 24.5	33.0 26.5	29.0 21.4	31.5 23.7	27.6	28.4
นครพนม	Nakhon Phanom	30.5 ..	31.0 23.3	31.6 22.5	33.1 24.2	33.5 24.7	34.5 25.2	33.0 23.2	32.5 23.9	28.2	27.4
มุกดาหาร	Mukdahan	33.3 23.4	30.0 24.2	32.2 22.8	34.1 24.0	35.3 24.4	36.2 25.2	29.8 21.7	33.0 23.7	28.4	28.2
สกลนคร	Sakon Nakhon	31.8 23.6	30.8 22.5	30.4 22.7	32.2 24.5	34.2 23.8	34.5 24.7	30.4 22.8	32.0 23.5	27.8	27.9
ขอนแก่น	Khon Kaen	32.5 24.1	29.3 24.2	32.2 22.8	33.5 24.0	34.9 24.4	35.5 25.2	28.0 20.9	32.3 23.4	27.9	28.4
ร้อยเอ็ด	Roi Et	31.7 24.3	32.6 25.3	31.1 24.3	33.3 24.0	33.8 25.7	34.7 26.0	33.5 21.7	32.9 24.5	28.7	28.4
ชัยภูมิ	Chaiyaphum	33.3 23.8	32.1 24.9	33.1 22.9	32.6 21.8	34.0 23.8	34.6 25.0	27.3 20.4	32.4 23.2	27.8	..
อุบลราชธานี	Ubon Ratchathani	33.2 24.9	33.9 25.0	32.5 23.2	34.2 23.6	34.2 24.5	35.7 25.6	31.8 20.9	33.6 24.0	28.8	27.8
สุรินทร์	Surin	32.5 23.6	33.6 23.7	31.9 23.3	33.0 23.4	34.0 23.8	35.9 23.3	30.2 19.6	32.9 23.0	28.0	28.6
นครราชสีมา	Nakhon Ratchasima	32.4 23.9	31.8 23.4	30.4 22.0	33.0 21.1	35.4 24.2	35.4 24.2	30.0 22.0	32.6 23.0	27.8	28.3

สถานี	Station	อุณหภูมิสูงสุดและต่ำสุด เป็นองศา ซ Max. and Min. Temperature in degree C. 6	7	8	9	10	11	12	สูงสุดเฉลี่ยและต่ำสุดเฉลี่ย Average Max. Min.	เฉลี่ยในสัปดาห์ Weekly Mean	ปกติประจำเดือน Monthly Normal
ภาคกลาง	Central Part										
นครสวรรค์	Nakhon Sawan	34.8 24.4	31.4 24.0	31.6 21.7	32.9 22.7	34.8 23.9	34.6 25.2	28.9 24.7	32.7 23.8	28.3	29.2
ลพบุรี	Lopburi	33.0 24.0	32.6 24.1	32.0 22.5	33.0 22.5	34.5 22.6	34.0 25.0	32.0 24.8	33.0 23.6	28.3	28.3
สุพรรณบุรี	Suphanburi	34.4 25.0	34.5 25.4	33.4 24.6	34.3 23.8	34.6 24.2	34.3 25.4	31.6 25.5	33.9 24.8	29.6	28.7
กาญจนบุรี	Kanchanaburi	32.7 23.8	33.6 24.6	32.8 23.9	33.4 23.4	34.0 23.6	34.4 24.5	32.7 24.5	33.4 24.0	28.7	28.6
ปราจีณบุรี	Prachinburi	33.2 25.0	33.0 25.5	32.7 24.2	33.6 23.6	34.7 24.9	34.2 25.7	33.0 25.3	33.5 24.8	29.2	27.9
อรัญญประเทศ	Aranyaprathet	32.4 24.1	33.5 23.5	33.5 24.0	33.7 23.7	35.0 23.7	34.0 25.3	32.4 23.7	33.5 24.0	28.8	27.9
พระนคร	Bangkok	31.7 24.7	32.4 24.7	32.0 25.1	31.8 23.6	33.7 24.1	33.1 25.1	31.6 25.3	32.3 24.7	28.5	28.7
ดอนเมือง	Don Muang	32.5 25.4	33.4 26.2	33.1 25.4	33.1 22.8	34.0 26.0	34.0 27.0	32.8 26.5	33.3 25.6	29.5	28.7
ป้อมพระจุลฯ	Pom Phrachun	31.9 24.6	32.7 24.9	30.0 23.7	31.6 24.2	32.8 24.3	32.9 25.4	31.9 25.3	32.0 24.8	28.3	..
อ่าวไทยฝั่งตะวันออก	Gulf of Thailand, East Coast										
ชลบุรี	Chonburi	32.5 24.7	32.2 24.8	32.5 25.0	29.0 24.5	34.5 24.2	32.0 25.9	31.[illegible] 24.9	32.0 24.9	29.0	28.3
เกาะสีชัง	Ko Sichang	31.7 26.0	32.1 26.0	30.7 23.6	31.4 25.7	31.6 25.9	30.8 26.7	30.8 25.8	31.3 25.8	28.5	..
สัตหีบ	Sattahip	33.4 25.7	33.6 23.2	33.5 26.7	32.8 25.7	34.9 26.1	35.0 26.8	29.7 25.3	33.3 25.8	29.5	29.4
ระยอง	Rayong	32.0 24.7	.. 25.0	.. ..	.. ..	.. ..	.. ..	.. ..	.. ..	..	..
บ้านเพ	Ban Phe	.. 25.0	.. ..	30.6 ..	.. 23.7	.. ..	.. ..	.. ..	.. ..	..	..
จันทบุรี	Clanthaburi	32.6 23.9	31.4 24.5	31.8 24.1	31.7 24.3	34.0 24.2	31.8 25.2	29.1 24.5	31.8 24.4	28.1	27.4
แหลมงอบ	Laem Ngop	32.7 23.6	.. 24.2	32.4 ..	.. 24.0	.. ..	.. ..	.. ..	.. ..	...	..
คลองใหญ่	Khlong Yai	31.6 22.6	31.1 23.4	31.5 22.7	30.7 23.4	31.9 23.2	31.7 24.5	31.4 23.4	31.4 23.3	27.4	26.9
อ่าวไทยฝั่งตะวันตก	Gulf of Thailand, West Coast										
หัวหิน	Hua Hin	32.5 24.0	32.8 ..	31.9 25.0	31.8 23.8	32.0 23.0	33.0 23.6	31.7 24.8	32.2 24.0	28.1	28.4
ประจวบคีรีขันธ์	Prachuap Khirikhan	33.5 24.2	32.9 22.9	32.8 24.2	33.2 23.5	33.5 23.3	37.6 23.8	31.0 23.8	33.6 23.6	28.6	27.9
ชุมพร	Chumphon	32.2 22.9	33.6 23.1	33.8 23.4	31.5 23.9	32.4 22.6	32.0 23.3	30.7 23.4	32.3 23.2	27.8	27.2
สุราษฎร์ธานี	Bandon	32.0 22.0	34.1 23.5	33.6 23.0	32.6 23.0	34.6 22.1	34.2 23.3	31.6 24.0	33.2 23.0	28.1	27.8
นครศรีธรรมราช	Nakhon Si Thammarat	33.6 23.1	33.6 23.8	32.7 23.0	34.2 22.8	34.0 22.6	33.1 23.6	31.2 23.4	33.2 23.2	28.2	28.0
สงขลา	SongKhla	32.5 24.1	33.3 24.6	34.0 23.9	34.2 23.1	33.3 24.2	34.1 24.9	32.4 24.1	33.4 24.1	28.8	28.4
นราธิวาส	Narathiwat	31.8 22.7	32.5 23.8	31.8 23.2	31.3 20.9	30.9 24.3	33.3 22.9	32.2 21.5	32.0 22.6	27.3	27.3
ภาคใต้ฝั่งตะวันตก	Southern Part, West Coast										
ระนอง	Ranong	32.5 22.9	31.5 24.2	31.1 23.0	29.8 23.4	32.0 22.5	29.3 23.2	30.6 22.7	31.0 23.1	27.1	26.4
ภูเก็ต	Phuket	31.1 23.5	30.3 22.5	30.5 ..	30.9 24.2	30.8 23.8	29.0 23.6	29.4 23.2	30.3 23.5	26.9	27.4
ตรัง	Trang	34.2 22.4	33.0 23.7	31.6 23.4	32.2 22.7	32.4 23.8	31.0 24.5	30.2 23.2	32.1 23.4	27.8	29.3

แก้ไขเพิ่มเติมรายงานอากาศประจำสัปดาห์ฉบับที่ ๒๗/๑๙๖๔ เนื่องจากได้รับรายงานภายหลัง

Correction in Weekly Weather Report No.27/1964 for late report rainfall data

สถานีฝน	Station	วันที่และจำนวนน้ำฝนเป็นมิลลิเมตร Date and amount of rainfall in m.m. กรกฎาคม July 2	3	4	5	ฝนรวม มม. Total m.m.	ฝนรวมตั้งแต่ 1 ม.ค. Accumulative rain-fall Since Jan.1 ฝนจริง Actual	สูง(+)ต่ำ(-) กว่าปกติ Above(+) Below(-) Normal
ภาคเหนือ	**Northern Part**							
3.อ.เชียงแสน	Chiangsaen				81.8	81.8		
4.อ.แม่จัน	Mae Chan				29.4	98.0		
5.อ.เชียงของ	Chiangkhong				16.4	162.4		
6.อ.เทิง	Thoeng				20.6	96.1		
7.อ.แม่สรวย	Mae Sruai			35.8	14.5	64.4		
8.อ.เชียงคำ	Chiangkham				28.8	96.2		
9.อ.พาน	Phan				34.7	34.7		
10.อ.เวียงป่าเป้า	Wiang Pa Pao			23.5	11.5	35.0		
17.อ.ฝาง	Fang				30.2	44.7		
18.อ.เชียงดาว	Chiangdao			68.1	89.5	157.6		
19.อ.แม่แตง	Mae Taeng				5.5	46.4		
20.อ.ดอยสะเก็ด	Doi Saket				5.4	34.5		
21.อ.ฮางดง	Hang Dong				10.2	37.9		
22.อ.สันทราย	San Sai			20.5	4.6	26.1		
23.อ.สันป่าตอง	San Pa Tong			31.4	8.9	40.3		
25.อ.จอมทอง	Chom Thong				9.0	34.1		
27.จ.ลำพูน	Lamphun				18.1	18.1		
29.อ.แจ้ห่ม	Chae Hom				34.7	34.7		
31.อ.เกาะคา	Ko Kha			15.3	6.2	21.5		
35.อ.สูงเม่น	Sung Men			23.1	1.3	39.7		
37.อ.ทุ่งช้าง	Thung Chang				60.4	60.4		
40.อ.ลับแล	Lap Lae			9.6	0.8	10.4		
42.จ.ตาก	Tak				9.6	18.2		
53.จ.กำแพงเพชร	Kamphaeng Phet				9.4	22.2	572.3	+297.6
58.อ.หล่มเก่า	Lom Kao				24.5	52.9		
59.อ.หล่มสัก	Lom Sak				41.6	41.6		

สถานีฝน	Station	วันที่และจำนวนน้ำฝนเป็นมิลลิเมตร Date and amount of rainfall in m.m. กรกฎาคม July				ฝนรวม มม. Total m.m.	ฝนรวมตั้งแต่ 1 ม.ค. Accumulative rain-fall Since Jan.1	
		2	3	4	5		ฝนจริง Actual	สูง(+)ต่ำ(-) กว่าปกติ Above(+) Below(-) Normal
<u>ภาคตะวันออกเฉียงเหนือ</u>	<u>Northeastern Part</u>							
14.อ.พรรณานิคม	Phanna Nikhom		16.3			44.9		
15.จ.นครพนม	Nakhon Phanom*				37.4	93.8	887.9	- 8.8
32.อ.มัญจาคีรี	Mancha Khiri				17.2	17.9		
36.อ.บรบือ	Borabu			5.3	6.2	13.8		
40.อ.กันทรวิชัย	Kanthara Wichai			3.2	14.4	16.5		
45.อ.ธวัชบุรี	Thawatburi			35.3		56.4		
47.อ.เกษตรวิสัย	Kaset Wisai			6.7		23.6		
48.อ.สุวรรณภูมิ	Suwannaphum			33.8		60.5		
51.อ.พิมาย	Phimai				23.4	43.0		
55.อ.โนนไทย	Non Thai				7.9	21.5		
57.อ.ปักธงไชย	Pak Thong Chai			40.8		54.6		
58.อ.สีคิ้ว	Si Khiu			31.4	11.4	51.4		
59.อ.ครบุรี	Khonburi			77.3		77.3		
62.อ.ลำปลายมาศ	Lam Plai Mat			33.1		33.1		
63.อ.นางรอง	Nang Rong			22.0		29.2		
70.จ.ศรีสะเกษ	Sisaket			15.0		15.0	485.1	+ 15.9
77.อ.เขมราฐ	Khemarat			6.5		48.1		
79.อ.อำนาจเจริญ	Amnat Charoen				22.6	39.1		
80.อ.ยะโสธร	Yasothon			28.3		84.1		
81.อ.กระกาลพืชผล	Trakan Phut Phon			18.0		78.0		
83.อ.เขื่องใน	Khuang Nai			7.8		27.8		
84.อ.โขงเจียม	Khong Chiam			42.0		67.0		
86.อ.เดชอุดม	Det Udom			6.0		18.3		
<u>ภาคกลาง</u>	<u>Central Part</u>							
9.จ.ชัยนาท	Chainat			9.8		14.1	598.0	+158.0
12.จ.สิงห์บุรี	Singburi				11.4	11.4	496.1	+116.0
14.อ.บางระจัน	Bangrachan			3.5		3.5		
15.อ.พรหมบุรี	Phromburi			5.5		5.5		

สถานีฝน	Station	วันที่และจำนวนน้ำฝนเป็นมิลลิเมตร Date and amount of rainfall in m.m. กรกฎาคม July 2	3	4	5	ฝนรวม ม.ม. Total m.m.	ฝนรวมตั้งแต่ 1 ม.ค. Accumulative rain-fall Since Jan. 1 ฝนจริง Actual	สูง(+)ต่ำ(-) กว่าปกติ Above(+) Below(-) Normal
17.อ.บ้านหมี่	Ban Mi			4.7		4.7		
25.อ.โพธิ์ทอง	Pho Thong			5.1		25.9		
24.อ.บางบาล	Bang Ban			20.6		26.0		
38.อ.บางปะอิน	Bang Pa-in				31.4	31.4		
40.อ.ปากพลี	Pak Phli			70.5		98.6		
43.อ.บ้านสร้าง	Ban Sang			13.2	9.6	29.0		
44.อ.ศรีมหาโพธิ์	Si Maha Pho				11.4	78.6		
48.จ.ปทุมธานี	Pathum Thani				4.3	29.0	523.4	- 23.1
53.อ.ท่าม่วง	Tha Muang				21.5	21.5		
61.อ.ลาดกระบัง	Lat Krabang				15.1	34.0		
63.จ.ฉะเชิงเทรา	Chachoengsao			8.3		44.3	395.5	- 68.2
70.อ.บางคนที	Bang Khonthi			8.8	4.4	13.2		
อ่าวไทยฝั่งตะวันออก	Gulf of Thailand East Coast							
3.อ.บ้านบึง	Ban Bung			29.2		30.9		
9.อ.บ้านค่าย	Ban Khai			85.4		85.4		
10.อ.แกลง	Klaeng			112.5		112.7		
12.อ.โป่งน้ำร้อน	Pong Namron				8.9	49.0		
16.อ.เขาสมิง	Khao Saming				32.3	59.6		
17.อ.แหลมงอบ	Laem Ngop		14.2			24.8		
อ่าวไทยฝั่งตะวันตก	Gulf of Thailand West Coast							
2.อ.บ้านแหลม	Ban Laem			6.8		6.8		
6.อ.ท่าแซะ	Tha Sae			1.1	18.5	31.6		
16.อ.ทุ่งสง	Thung Song				2.5	14.7		
21.อ.รัตภูมิ	Rattaphum			14.5		17.2		
ภาคใต้ฝั่งตะวันตก	Southern Part West Coast							
8.สนามบินภูเก็ต	Phuket Airport*				1.8	36.4	975.3	+ 47.2
12.อ.ปะเหลียน	Pa Lian				10.3	69.9		
13.อ.สิเกา	Si Kao			9.5	2.1	61.3		
14.อ.ย่านตาขาว	Yan Ta Khao				15.7	33.0		

พิมพ์ที่โรงพิมพ์ กรมอุตุนิยมวิทยา บางกะปิ พระนคร

กรมอุตุนิยมวิทยา เจ้าของ

นาวาโท ชำรง กิติสิน ผู้พิมพ์ผู้โฆษณา ๒๕๐๗

LIBRARY
AUG 6 1964
WEATHER BUREAU

กรมอุตุนิยมวิทยา สำนักนายกรัฐมนตรี

รายงานอากาศประจำสัปดาห์ ระหว่างวันที่ ๑๓ ถึง ๑๙ กรกฎาคม ๒๕๐๗

และ

การคาดหมายลักษณะอากาศ ระหว่างวันที่ ๒๐ ถึง ๒๖ กรกฎาคม ๒๕๐๗

ฉบับที่ ๒๙ / ๒๕๐๗

พลเรือโท สนิท เวสารัชชนันท์

อธิบดีกรมอุตุนิยมวิทยา

METEOROLOGICAL DEPARTMENT

OFFICE OF THE PRIME MINISTER

BANGKOK THAILAND

WEEKLY WEATHER REPORT

DURING THE PERIOD JULY 13 — 19, 1964

AND

WEATHER OUTLOOK

DURING JULY 20 — 26, 1964

No. 29 / 1964

Sanit Vesa — rajananda

Vice Admiral, Director General

การคาดหมายลักษณะอากาศใน ๗ วันข้างหน้า
ตั้งแต่วันที่ ๒๐ – ๒๖ กรกฎาคม ๒๕๐๗

ลักษณะทั่วไป

มรสุมตะวันตกเฉียงใต้ จะมีกำลังอ่อนทั่วประเทศไทย ในระยะครึ่งแรกของสัปดาห์นี้ แต่ในระยะครึ่งหลัง จะมีกำลังแรงขึ้น

ภาคเหนือ ภาคตะวันออกเฉียงเหนือ ภาคกลาง อ่าวไทย ฝั่งตะวันออก	คาดว่า ในครึ่งแรกของสัปดาห์จะมีเมฆคลุ้มบางส่วน โดยจะมีฝนหรือฝนฟ้าคะนองเล็กน้อยในตอนเย็นและค่ำ แต่ในครึ่งหลังของสัปดาห์คาดว่าจะมีฝนมากขึ้น ตามชายฝั่งทะเลมีคลื่นเล็กน้อย แต่ในตอนปลายสัปดาห์มีคลื่นปานกลาง
อ่าวไทย ฝั่งตะวันตก	คาดว่า ตลอดสัปดาห์จะมีฝนเล็กน้อยเป็นแห่ง ๆ ทะเลเรียบเป็นส่วนมาก
ภาคใต้ ฝั่งตะวันตก	คาดว่า จะมีฝนเป็นแห่ง ๆ ในครึ่งแรกของสัปดาห์ ส่วนในครึ่งหลังของสัปดาห์จะมีฝนเกือบทั่วไป ทะเลมีคลื่นปานกลาง
กรุงเทพฯ และ ธนบุรี	คาดว่า จะมีฝนเล็กน้อยในครึ่งแรกของสัปดาห์ ส่วนในครึ่งหลังของสัปดาห์จะมีเมฆคลุ้มกับมีฝนมากขึ้น

กรมอุตุนิยมวิทยา

๒๐ / ๗ /๒๕๐๗

Weather Outlook for the next seven days

From July 20 – 26, 1964

General Situation

The southwest monsoon will be weak throughout Thailand during the first half of the week and expected to be active during the second half.

Northern Part: Northeastern Part: Central Part: Gulf of Thailand, East Coast:	Partially cloudy with light showers or thundershowers in the evening during the first half of the week; while substantial falls expected during the second half, the coastal regions, slight sea but moderate towards the end of the week.
Gulf of Thailand, West Coast:	Light scattered showers expected during the week; generally smooth sea.
Southern Thailand, West Coast:	Scattered showers during the fitst half of the week; while substantial falls during the rest of the week; moderate sea.
Bangkok and Thonburi:	Light showers in the first half of the week; while cloudy with substantial rain expected during the second half of the week.

Meteorological Department
20 / 7 / 1964

สรุปลักษณะอากาศทั่วไปในรอบสัปดาห์
ระหว่างวันที่ ๑๓ – ๑๙ กรกฎาคม ๒๕๐๗

๑. ในระหว่างครึ่งแรกของสัปดาห์ ร่องมรสุมได้พาดผ่านภาคเหนือและภาคตะวันออกเฉียงเหนือของประเทศไทย ลมมรสุมตะวันตกเฉียงใต้ที่พัดผ่านประเทศไทยมีกำลังค่อนข้างอ่อนตลอดสัปดาห์

๒. ในระหว่างตอนต้นและกลางสัปดาห์ปรากฏว่ามีฝนเล็กน้อยถึงปานกลางเกือบทั่วไปในภาคเหนือ ภาคตะวันออกเฉียงเหนือ ภาคกลางและบริเวณฝั่งตะวันออกของอ่าวไทย โดยมีฝนหนักเป็นบางแห่ง มีฝนหนักมากที่สุดวัดได้ ๑๐๖.๗ ม.ม. ที่ จ.พระนคร เมื่อวันที่ ๑๓ ก.ค. หลังจากนั้นในตอนปลายสัปดาห์ฝนได้ลดน้อยลงโดยมีฝนเล็กน้อยเป็นบางแห่ง ส่วนในภาคใต้นั้นปรากฏว่าในระหว่างสัปดาห์มีฝนเล็กน้อยถึงปานกลางเกือบทั่วไปเช่นเดียวกัน

กรมอุตุนิยมวิทยา
๑๙ / ๗ / ๒๕๐๗

General Situation

Period July 13 - 19, 1964

1. In the first half of the week, the monsoon trough lied across the Northern and Northeastern parts of Thailand. The southwest monsoon, prevailing over Thailand, was rather weak throughout the week.

2. During the first and middle periods of the week, almost widespread light to moderate rains with local heavy falls occurred over the Upper Thailand and the East Coast of the Gulf of Thailand which heaviest 24 hr. rainfall, 106.7 m.m., occurred at Bangkok on July 13, then isolated light rainshowers distributed in the latter period of the week. Almost widespread light to moderate rains also occurred in the Southern Part throughout the week.

Meteorological Department
20 / 7 / 1964

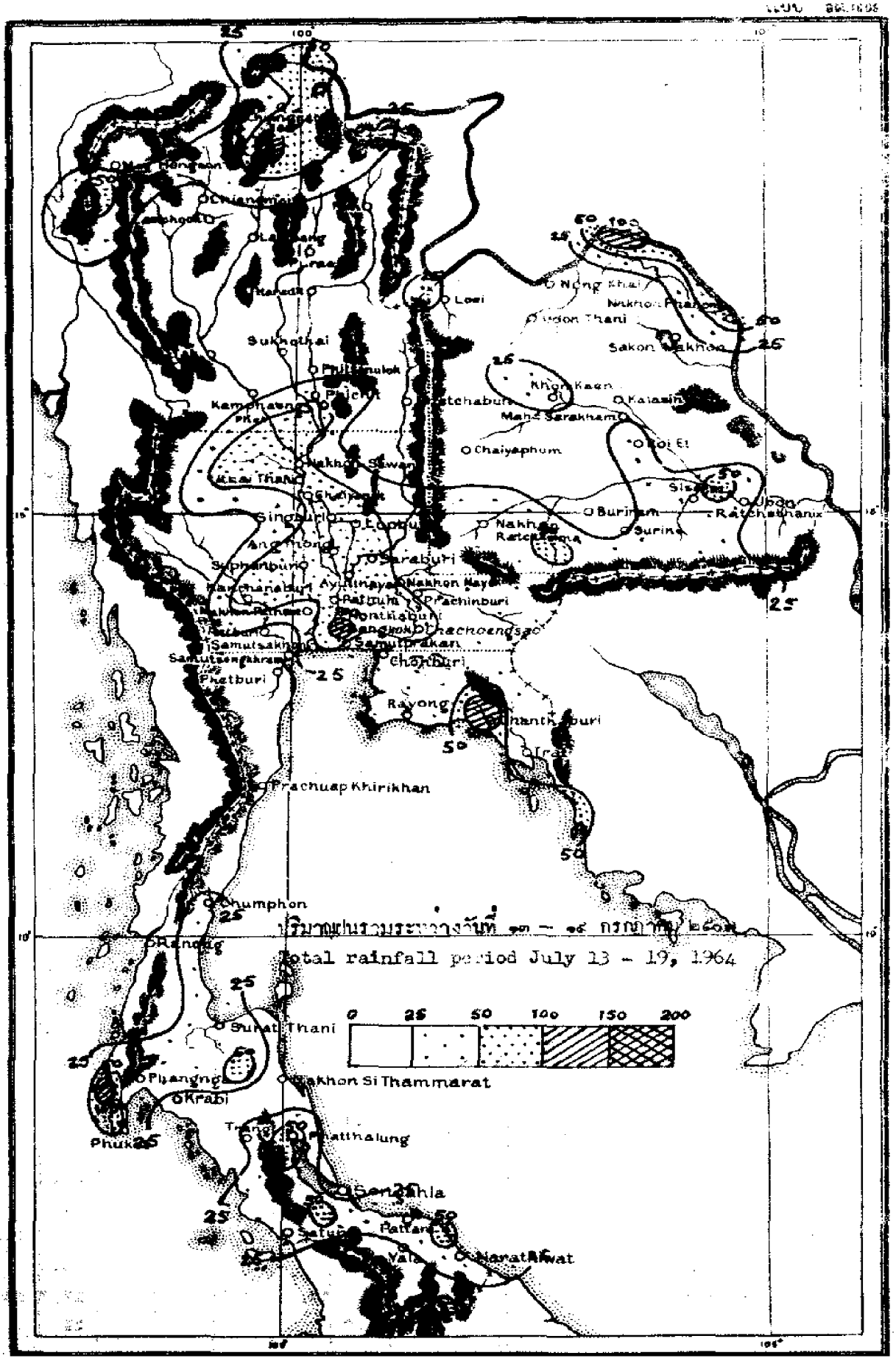
Total rainfall period July 13 - 19, 1964
0 25 50 100 150 200
Sukhothai
Phitsanulok
Phichit
Kamphaeng
Loei
Nong Khai
Nakhon Phanom
Udon Thani
Sakon Nakhon
Khon Kaen
Kalasin
Maha Sarakham
Chaiyaphum
Roi Et
Sisaket
Ubon Ratchathanix
Buriram
Surin
Nakhon Ratchasima
Ang Thong
Saraburi
Suphanburi
Nakhon Nayok
Prachinburi
Samutsakhon
Samutsongkhram
Phetburi
Chachoengsao
Chonburi
Rayong
Chanthaburi
Prachuap Khirikhan
Chumphon
Surat Thani
Phangnga
Krabi
Nakhon Si Thammarat
Phatthalung
Songkhla
Pattani
Yala
Narathiwat
Phuket

สถานีฝน	Station	วันที่และจำนวนน้ำฝนเป็นมิลลิเมตร Date and amount of rainfall in m.m. กรกฎาคม July							ฝนรวม ม.ม. Total m.m.	ฝนรวมตั้งแต่ 1 ม.ค. Accumulative rain-fall Since Jan.1	
		13	14	15	16	17	18	19		ฝนจริง Actual	สูง(+)ต่ำ(-) กว่าปกติ Above(+) Below(-) Normal
ภาคเหนือ	Northern Part										
1.จ.เชียงราย	Chiangrai*	15.2		0.9	0.7	T	2.7		19.5	490.1	-246.5
2.อ.แม่สาย	Mae Sai	..	..	..	..	..	..	..	..		
3.อ.เชียงแสน	Chiangsaen			5.2		76.2			81.4		
4.อ.แม่จัน	Mae Chan			19.3		39.4			58.7		
5.อ.เชียงของ	Chiangkhong			12.1					12.1		
6.อ.เทิง	Thoeng			3.7	4.2				7.9		
7.อ.แม่สรวย	Mae Sruai		4.7						4.7		
8.อ.เชียงคำ	Chiangkham			8.5					8.5		
9.อ.พาน	Phan	60.8		13.3		27.8			101.7		
10.อ.เวียงป่าเป้า	Wiang Pa Pao	4.7	21.8	3.2					29.7		
11.อ.พะเยา	Phayao	..	..	..	..	..	..	..	..		
12.จ.แม่ฮ่องสอน	Mae Hongson*	3.0	5.0	4.9	0.3		T		13.2	552.2	+ 44.9
13.อ.ปาย	Pai*	..	..	..	..	..	..	..	..		
14.อ.ขุนยวม	Khun Yuam	55.5			24.5				80.0		
15.อ.แม่สะเรียง	Mae Sariang*	35.3	0.2	2.3	0.6	6.0	2.6		47.0	575.2	- 16.5
16.จ.เชียงใหม่	Chiangmai*	2.8	2.6	7.7	0.1	0.8	0.2		14.2	404.8	-102.7
17.อ.ฝาง	Fang	9.9					7.8		17.7		
18.อ.เชียงดาว	Chiangdao	..	..	..	..	..	..	..	..		
19.อ.แม่แตง	Mae Taeng		2.3						2.3		
20.อ.ดอยสะเก็ด	Doi Saket	3.5	24.9	11.4			1.0		40.8		
21.อ.หางดง	Hang Dong	7.1		19.1					26.2		
22.อ.สันทราย	San Sai	1.7	17.4	14.3			3.1		36.5		
23.อ.สันป่าตอง	San Pa Tong								0.0		
24.อ.สันกำแพง	San Kamphaeng		10.4						10.4		
25.อ.จอมทอง	Chom Thong								0.0		
26.อ.ฮอด	Hot		0.4						0.4		
27.จ.ลำพูน	Lamphun	16.4							16.4		
28.จ.ลำปาง	Lampang*	15.6	0.5		T	T	0.1		16.2	376.7	- 94.4
29.อ.แจ้ห่ม	Chae Hom	..	..	..	..	..	..	..	..		
30.อ.สบปราบ	Sop Prap			1.7	0.6				2.3		
31.อ.เกาะคา	Ko Kha								0.0		
32.อ.เถิน	Thoen				17.1				17.1		
33.จ.แพร่	Phrae				3.5				3.5		
34.สนามบินแพร่	Phrae Airport*			3.2	0.8				4.0	550.1	+102.5
35.อ.สูงเม่น	Sung Men			13.8					13.8		
36.จ.น่าน	Nan*				15.0	1.1		1.6	17.7	584.1	+ 66.2
37.อ.ทุ่งช้าง	Thung Chang		17.6	12.0					29.6		

สถานีฝน	Station	วันที่และจำนวนน้ำฝนเป็นมิลลิเมตร Date and amount of rainfall in m.m. กรกฎาคม July 13	14	15	16	17	18	19	ฝนรวม พ.ค. Total m.m.	ฝนสะสมตั้งแต่ 1 พ.ค. Accumulative rain-fall Since Jan. 1 ฝนจริง Actual	ต่างจากปกติ Above(+) Below(-) Normal
38.อ.นาน้อย	Na Noi	**	**	**	**	**	**	**	**		
39.จ.อุตรดิตถ์	Uttaradit*		13.4	0.4	T	0.8			14.6	55[illegible].2	[illegible]34.7
40.อ.ลับแล	Lap Lae	**	**	**	**	**	**	**	**		
41.อ.น้ำปาด	Nam Pat	**	**	**	**	**	**	**	**		
42.จ.ตาก	Tak	14.5			0.2				14.7		
43.สนามบินตาก	Tak Airport*	6.1	0.4	0.8	1.9	0.4			9.6	436.7	+106.3
44.อ.บ้านตาก	Ban Tak								0.0		
45.อ.แม่สอด	Mae Sot*	T	22.0	10.8		7.1			39.9	473.4	-139.2
46.เขื่อนภูมิพล	Bhumibol Dam*	**	**	**	**	**	**	**	**		
47.จ.สุโขทัย	Sukhothai		0.4			40.7			41.1	470.3	- 85.4
48.อ.สวรรคโลก	Sawankhalok				0.6	3.2			3.8		
49.อ.กงไกรลาศ	Kongkrailat								0.0		
50.จ.พิษณุโลก	Phitsanulok*	4.0				2.5		8.5	15.0	718.9	+102.3
51.อ.พรหมพิราม	Phrom Phiram								0.0		
52.อ.วังทอง	Wang Thong								0.0		
53.จ.กำแพงเพชร	Kamphaeng Phet								0.0	753.6	+442.3
54.จ.พิจิตร	Phichit		21.5						21.5	748.9	+194.9
55.อ.บางมูลนาก	Bang Munnak		15.0	8.7	35.8				59.5		
56.อ.ตะพานหิน	Taphanhin		3.8		9.6	4.7	1.0		19.1		
57.จ.เพชรบูรณ์	Phetchabun*					8.5			8.5	814.7	+ 64.4
58.อ.หล่มเก่า	Lom Kao		11.0	1.2					12.2		
59.อ.หล่มสัก	Lom Sak					7.8			7.8		
60.อ.ชนแดน	Chon Daen		2.2			17.6			19.8		
ภาคตะวันออกเฉียงเหนือ	**Northeastern Part**										
1.จ.เลย	Loei*	8.0	12.0			1.1			21.1	657.9	+ 3[illegible]
2.อ.ท่าลี่	Tha Li	10.2	15.1						25.3		
3.อ.เชียงคาน	Chiangkhan				4.5				4.5		
4.อ.ด่านซ้าย	Dan Sai				4.8				4.8		
5.จ.หนองคาย	Nong Khai		3.6	3.0	2.8	5.0			14.4	877.2	+136.5
6.อ.บึงกาฬ	Bung Kan	57.0	22.7		21.2				100.9		
7.อ.โพนพิสัย	Phon Phisai		10.0			6.0			16.0		
8.อ.ท่าบ่อ	Tha Bo				4.7		6.4		11.1		
9.จ.อุดรธานี	Udon Thani*			7.5	T	0.2			7.7	852.6	+225.2
10.อ.บ้านผือ	Ban Phu	**	**	**	**	**	**	**	**		
11.อ.หนองหาร	Nong Han	**	**	**	**	**	**	**	**		
12.จ.สกลนคร	Sakon Nakhon*		T			13.7			13.7	713.3	- 42.5
13.อ.วานรนิวาส	Wanon Niwat								0.0		
14.อ.พรรณานิคม	Phanna Nikhom		20.0						20.0		

สถานีฝน	Station	วันที่และจำนวนน้ำฝนเป็นมิลลิเมตร Date and amount of rainfall in m. m. กรกฎาคม July							ฝนรวม มม. Total m. m.	ฝนรวมตั้งแต่ 1 ม.ค. Accumulative rain-fall Since Jan. 1	
		13	14	15	16	17	18	19		ฝนจริง Actual	สูง(+)ต่ำ(-) กว่าปกติ Above(+) Below(-) Normal
15.จ.นครพนม	Nakhon Phanom*		26.4	2.4	8.3	13.2			50.3	957.4	- 80.0
16.อ.บ้านแพง	Ban Phaeng			4.8	21.1	3.8			31.7		
17.อ.ท่าอุเทน	Tha Uten		31.2	11.3	6.9	5.9			55.3		
18.อ.นาแก	Na Kae								0.0		
19.อ.ธาตุพนม	That Phanom								0.0		
20.อ.มุกดาหาร	Mukdahan*	3.3			1.6				4.9	819.4	+166.8
21.จ.ชัยภูมิ	Chaiyaphum*	6.3	0.1		3.5	2.1			12.0	672.7	+250.0
22.อ.ภูเขียว	Phu Khieo	..	..	..	..	..	..	..	..		
23.อ.เกษตรสมบูรณ์	Kaset Sombun					31.4			31.4		
24.อ.คอนสวรรค์	Khon Sawan					12.2			12.2		
25.อ.จตุรัส	Chaturat		16.4						16.4		
26.อ.บำเหน็จณรงค์	Bamnet Narong								0.0		
27.จ.ขอนแก่น	Khon Kaen*		8.4	33.3	3.8	0.2			45.7	625.9	+ 43.8
28.อ.น้ำพอง	Nam Phong	..	..	..	..	..	..	..	..		
29.อ.ภูเวียง	Phu Wiang	15.9		12.5		14.9			43.3		
30.อ.ชุมแพ	Chum Phae		2.2						2.2		
31.อ.ชนบท	Chonnabot								0.0		
32.อ.มัญจาคีรี	Mancha Khiri								0.0		
33.อ.พล	Phon								0.0		
34.จ.มหาสารคาม	Maha Sarakham								0.0	483.4	-123.5
35.อ.พยัคฆภูมิพิสัย	Phayakkhaphum Phisai								0.0		
36.อ.บรบือ	Borabu								0.0		
37.จ.กาฬสินธุ์	Kalasin	9.8							9.8	547.5	-228.8
38.อ.สหัสขันธ์	Sahatsakhan								0.0		
39.อ.ยางตลาด	Yang Talat			4.1	0.3				4.4		
40.อ.กันทรวิชัย	Kanthara Wichai					0.5			0.5		
41.อ.กมลาไสย	Kamalasai								0.0		
42.จ.ร้อยเอ็ด	Roi Et*		30.3						30.3	610.9	- 47.6
43.อ.โพนทอง	Phon Thong			17.6					17.6		
44.อ.เสลภูมิ	Selaphum								0.0		
45.อ.ธวัชบุรี	Thawatburi		35.0						35.0		
46.อ.จตุรพักตรพิมาน	Chaturaphak Phiman								0.0		
47.อ.เกษตรวิสัย	Kaset Wisai								0.0		
48.อ.สุวรรณภูมิ	Suwannaphum								0.0		
49.จ.นครราชสีมา	Nakhon Ratchasima*		1.9	5.7	6.0				13.6	570.4	+ 86.1
50.อ.บัวใหญ่	Bua Yai	4.6							4.6		
51.อ.พิมาย	Phimai		2.4						2.4		
52.อ.จักราช	Chakkarat			4.3	4.5	27.4			36.2		

สถานีฝน	Station	วันที่และจำนวนน้ำฝนเป็นมิลลิเมตร Date and amount of rainfall in m.m. กรกฎาคม July							ฝนรวม ม.ม. Total m.m.	ฝนรวมตั้งแต่ 1 ม.ค. Accumulative rain-fall Since Jan. 1	
		13	14	15	16	17	18	19		จริง Actual	เกินปกติ (+) ต่ำกว่าปกติ (-) Above (+) Below (-) Normal
53.อ.โชคชัย	Chok Chai				8.5				8.5		
54.อ.ด่านขุนทด	Dan Khunthot	4.6	10.3			22.1			37.0		
55.อ.โนนไทย	Non Thai	36.2	3.8						40.0		
56.อ.สูงเนิน	Sung Noen					20.2			20.2		
57.อ.ปักธงชัย	Pak Thong Chai		5.8		8.8	2.6			18.2		
58.อ.สีคิ้ว	Si Khiu								0.0		
59.อ.ครบุรี	Khonburi		30.7	14.9					45.6		
60.จ.บุรีรัมย์	Buriram			10.5					10.5	560.3	- 51.1
61.อ.พุทไธสง	Phut Thai Song								0.0		
62.อ.ลำปลายมาศ	Lam Plai Mat								0.0		
63.อ.นางรอง	Nang Rong		38.2	8.5		21.1			67.8		
64.อ.ประโคนชัย	Prakhon Chai			47.1					47.1		
65.จ.สุรินทร์	Surin*		8.8	1.5	1.4	1.2			13.0	638.6	+140.6
66.อ.ท่าตูม	Tha Tum		10.1						10.1		
67.อ.รัตนบุรี	Rattanaburi		30.0						30.0		
68.อ.ปราสาท	Prasat		33.5			14.2			47.7		
69.อ.สังขะ	Sangkha		4.5						4.5		
70.จ.ศรีสะเกษ	Sisaket		37.5						37.5	566.1	+ 24.7
71.อ.ราษีไศล	Rasisalai								0.0		
72.อ.อุทุมพรพิสัย	Uthumphon Phisai								0.0		
73.อ.กันทรารมย์	Kanthararom								0.0		
74.อ.ขุขันธ์	Khukhan		5.0	20.0	10.6				35.6		
75.กันทราลักษ์	Kantharalak								0.0		
76.จ.อุบลราชธานี	Ubon Ratchathani*			T		T			T	886.0	+ 99.6
77.อ.เขมราฐ	Khemmarat								0.0		
78.อ.มหาชนะชัย	Maha Chana Chai								0.0		
79.อ.อำนาจเจริญ	Amnat Charoen					6.0			6.0		
80.อ.ยะโสธร	Yasothon					8.2			8.2		
81.อ.ตระการพืชผล	Trakan Phut Phon								0.0		
82.อ.คำเขื่อนแก้ว	Kham Khuan Keeo								0.0		
83.อ.เขื่องใน	Khuang Nai		73.5	2.0					75.5		
84.อ.โขงเจียม	Khong Chiam								0.0		
85.อ.พิบูลมังสาหาร	Phibun Mangsahan								0.0		
86.อ.เดชอุดม	Det Udom		21.0						21.0		
ภาคกลาง	Central Fare										
1.จ.นครสวรรค์	Nakhon Sawan*	0.8	8.7	0.2	13.1	13.6			36.4	312.7	+ 85.5
2.อ.บรรพตพิสัย	Banphot Phisai		14.6		79.2				93.8		
3.อ.ลาดยาว	Lat Yao		25.8		41.6	4.0			71.4		

สถานีฝน	Station	วันที่และจำนวนน้ำฝนเป็นมิลลิเมตร Date and amount of rainfall in m. m. กรกฎาคม July							ฝนรวม มม. Total m. m.	ฝนรวมตั้งแต่ 1 ม.ค. Accumulative rain-fall Since Jan.1	
		13	14	15	16	17	18	19		ฝนจริง Actual	สูง(+)ต่ำ(-) กว่าปกติ Above(+) Below(-) Normal
5.อ.ชุมแสง	Chumsaeng		12.0	27.3					39.3		
6.อ.พยุหคีรี	Phayuha Khiri				19.1				19.1		
6.จ.อุทัยธานี	Uthai Thani		6.3	9.0	40.2				55.5	737.9	+229.5
7.อ.หนองฉาง	Nong Chang		12.2	6.4	29.3	12.5			60.4		
8.อ.หนองขาหย่าง	Nong Kha Yang			10.3					10.3		
9.จ.ชัยนาท	Chainat		1.5			27.2			28.7	732.9	+202.9
10.อ.มโนรมย์	Manorom		34.9		27.2	3.4			65.5		
11.อ.วัดสิงห์	Wat Sing		22.7	1.1	26.0	2.8			52.6		
12.จ.สิงห์บุรี	Singburi								0.0	578.9	+110.7
13.อ.อินทร์บุรี	Inburi				22.7	56.8			79.5		
14.อ.บางระจัน	Bangrachan		1.3			28.9			30.2		
15.อ.พรหมบุรี	Phromburi				3.3	25.5			28.8		
16.จ.ลพบุรี	Lopburi*		T		1.5	16.2	T		17.7	786.4	+227.1
17.อ.บ้านหมี่	Ban Mi								0.0		
18.อ.ไชยบาดาล	Chai Badan	32.7							32.7		
19.อ.ท่าวุ้ง	Tha Wung								0.0		
20.จ.สุพรรณบุรี	Suphanburi*		18.5		9.0	31.6			59.1	644.4	+162.9
21.อ.เดิมบางนางบวช	Doembang Nangbuat		2.2		13.0	9.6			24.8		
22.อ.สิงห์บุรี	Si Prachan		12.0		3.0				15.0		
23.อ.สองพี่น้อง	Song Phi Nong	..	..	..	..	..	..	..	..		
24.จ.อ่างทอง	Ang Thong		2.0		2.1	14.0			18.1	415.8	-173.6
25.อ.โพธิ์ทอง	Pho Thong		10.3		10.5				20.8		
26.อ.ไชโย	Chaiyo		13.2						13.2		
27.อ.วิเศษไชยชาญ	Wiset Chaichan		24.4		31.3	43.2			98.9		
28.อ.ป่าโมก	Pa Mok								0.0		
29.จ.สระบุรี	Saraburi	19.7	5.3			26.0			51.0	756.8	+ 79.3
30.อ.หนองแค	Nong Khae	9.3	13.2	2.3					24.8		
31.อ.แก่งคอย	Kaeng Khoi					73.0			73.0		
32.จ.พระนครศรีอยุธยา	Ayutthaya	1.0	9.3						11.2	..	..
33.อ.บางไทร	Bang Sai	..	..	..	..	..	..	..	..		
34.อ.บางบาล	Bang Ban	18.4	7.6						26.0		
35.อ.เสนา	Sena		51.2		33.3				84.5		
36.อ.ท่าเรือ	Tha Rua	7.7	16.6			2.7			27.0		
37.อ.ผักไห่	Phak Hai								0.0		
38.อ.บางปะอิน	Bang Pa-in				11.8				11.8		
39.จ.นครนายก	Nakhon Nayok	3.4							3.4	579.5	-330.3
40.อ.ปากพลี	Pak Phli	8.3							8.3		
41.อ.บ้านนา	Ban Na	2.7				13.7			16.4		

สถานีฝน	Station	วันที่และจำนวนน้ำฝนเป็นมิลลิเมตร Date and amount of rainfall in m. m. กรกฎาคม July							ฝนรวม มม. Total m. m.	ฝนรวมตั้งแต่ 1 ม.ค. Accumulative rain-fall Since Jan. 1	
		13	14	15	16	17	18	19		ฝนจริง Actual	สูง(+)ต่ำ(-) กว่าปกติ Above(+) Below(-) Normal
42.จ.ปราจีนบุรี	Prachinburi*	0.6	23.0	2.2		1.3			27.1	745.5	-184.6
43.อ.บ้านสร้าง	Ban Sang					3.2			3.2		
44.อ.ศรีมหาโพธิ์	Si Maha Pho	15.0		3.2		5.3			23.5		
45.อ.กบินทร์บุรี	Kabinburi	..	..	..	..	..	..	..	..		
46.อ.วัฒนานคร	Watthana Nakhon		21.1	21.5	0.1				42.7		
47.อ.อรัญประเทศ	Aranyaprathet*	0.1	4.2	15.3	5.6	T			25.2	599.7	-178.1
48.จ.ปทุมธานี	Pathum Thani	1.5		2.7					4.2	576.4	- 92.6
49.อ.ธัญบุรี	Thanyaburi	43.0	21.4		23.4				87.8		
50.จ.นนทบุรี	Nonthaburi		8.2			57.1			65.3	..	..
51.อ.บางบัวทอง	Bang Bua Thong	10.0			29.8				39.8		
52.จ.กาญจนบุรี	Kanchanaburi*		11.4		16.0	42.8		1.0	71.2	483.2	+ 17.7
53.อ.ท่าม่วง	Tha Muang	..	..	..	..	..	..	..	..		
54.จ.นครปฐม	Nakhon Pathom	..	..	..	..	..	..	..	..	..	..
55.อ.นครชัยศรี	Nakhon Chai Si	9.5	13.1	23.8					46.4		
56.จ.ธนบุรี	Thonburi		9.2	6.4					15.6	..	..
57.จ.พระนคร	Bangkok*	106.7	1.6		0.2	0.2	2.3	1.0	112.0	1025.5	+359.0
58.สนามบินดอนเมือง	Don Muang*	41.9	7.9	20.8	1.7		T	8.8	81.1	653.7	- 35.3
59.อ.บางเขน	Bang Khen	7.8	1.9	1.8	1.6				13.1		
60.อ.มีนบุรี	Minburi	41.4	11.2		12.6				65.3		
61.อ.ลาดกระบัง	Lat Krabang	29.1	8.2						37.3		
62.อุตุฯบางนา	Bang Na*	8.2	2.9						11.1		
63.จ.ฉะเชิงเทรา	Chachoengsao	35.7	14.4						50.1	459.1	- 83.3
64.จ.ราชบุรี	Ratburi					24.3			24.3	708.1	+271.0
65.อ.บ้านโป่ง	Ban Pong		28.0						28.0		
66.อ.ปากท่อ	Pak Tho				11.4	9.5			20.9		
67.อ.โพธาราม	Photharam	..	..	..	..	..	..	..	..		
68.จ.สมุทรสงคราม	Samut Songkhram		8.0						8.0	..	..
69.อ.อัมพวา	Amphawa	1.2	4.6		1.1	3.9			10.8		
70.อ.บางคนที	Bang Khonthi	4.4	3.5						7.9		
71.จ.สมุทรสาคร	Samut Sakhon		9.6			8.1			17.7	584.4	+ 10.0
72.จ.สมุทรปราการ	Samut Prakan	1.4	8.8						10.2	548.4	-117.2
73.อ.บางพลี	Bang Phli	10.6	15.7		15.1				41.4		
74.อ.พระประแดง	Phrapradaeng	32.6	9.9						42.5		
75.บางปู	Bang Pu	..	..	..	..	..	..	..	..		
76.ป้อมพระจุลฯ	Pom Phrachun*	1.8	17.9	T					19.7		
<u>ชายฝั่งทะเลตะวันออก</u>	<u>Gulf of Thailand East Coast</u>										
1.จ.ชลบุรี	Chonburi*		28.8			3.0			31.8	597.0	- 62.3
2.อ.พนัสนิคม	Phanat Nikhom	20.5	1.7			46.4			68.6		

สถานีฝน	Station	วันที่และจำนวนน้ำฝนเป็นมิลลิเมตร Date and amount of rainfall in m. m. กรกฎาคม July 13	14	15	16	17	18	19	ฝนรวม มม. Total m. m.	ฝนรวมตั้งแต่ 1 ม.ค. Accumulative rain-fall Since Jan.1 ฝนจริง Actual	สูง(+)ต่ำ(-) กว่าปกติ Above(+) Below(-) Normal
3.อ.บ้านบึง	Ban Bung		5.4						5.4		
4.อ.พานทอง	Phan Thong								0.0		
5.อ.ศรีราชา	Si Racha								0.0		
6.อ.สีชัง	Si Chang*	2.7	2.6		T	6.7	23.7		35.7		
7.อ.สัตหีบ	Sattahip*	3.9	27.8			14.8			46.5	583.5	+ 48.5
8.จ.ระยอง	Rayong*		31.2						31.2	..	..
9.อ.บ้านค่าย	Ban Khai	13.1	2.1						15.2		
10.อ.แกลง	Klaeng	22.5							22.5		
11.จ.จันทบุรี	Chanthaburi*	33.2	37.5		2.4	34.8	0.6		108.5	1712.4	+280.1
12.อ.โป่งน้ำร้อน	Pong Namron	23.8	2.4						26.2		
13.อ.ท่าใหม่	Tha Mai	49.9	76.9			11.2			138.0		
14.อ.มะขาม	Makham	22.4	29.2			16.6			68.2		
15.จ.ตราด	Trat		9.2						9.2	1638.1	-113.8
16.อ.เขาสมิง	Khao Saming		13.3						13.3		
17.อ.แหลมงอบ	Laem Ngop	1.0	32.0	3.5					36.5		
18.อ.คลองใหญ่	Khlong Yai*	0.7	0.9	3.2	46.3		0.4	1.5	53.0	1684.6	-486.9
ฝั่งอ่าวไทยฝั่งตะวันตก	Gulf of Thailand, West Coast										
1.จ.เพชรบุรี	Phetburi		8.7						8.7	350.7	- 10.6
2.อ.บ้านแหลม	Ban Laem		12.7		1.6	14.2			28.5		
3.จ.ประจวบคีรีขันธ์	Prachuap Khirikhan*	T	0.5		T	5.9			6.4	443.5	- 33.2
4.อ.หัวหิน	Hua Hin*	1.7	11.8	0.2	T	20.8			34.5	339.9	- 52.6
5.จ.ชุมพร	Chumphon*	16.4	0.7		3.0	21.8		T	41.9	762.0	-120.2
6.อ.ท่าแซะ	Tha Sae	5.0							5.0		
7.อ.สวี	Sawi		19.2			7.5			26.7		
8.อ.หลังสวน	Lang Suan		34.5						34.5		
9.จ.สุราษฎร์ธานี	Bandon*	0.6		T	T	12.5	3.2	23.8	40.2	398.4	-173.6
10.อ.ไชยา	Chaiya								0.0		
11.อ.บ้านนาสาร	Ban Nasan								0.0		
12.จ.นครศรีธรรมราช	Nakhon Si Thammarat*					T	3.3	4.3	7.6	882.0	- 67.8
13.อ.สิชล	Sichon	..	..	..	..	..	..	..	..		
14.อ.ฉวาง	Chawang					56.4			56.4		
15.อ.ร่อนพิบูลย์	Ron Phibun	..	..	..	..	..	..	..	..		
16.อ.ทุ่งสง	Thung Song	5.6		2.0	0.3				7.9		
17.อ.ปากพนัง	Pak Phanang	2.4							2.4		
18.จ.พัทลุง	Phatthalung	34.2			21.6	18.6			74.4	727.5	- 26.3
19.อ.เขาไชยสน	Khao Chai Son	18.4		19.6	21.4				59.7		
20.จ.สงขลา	Songkhla*	3.8		T		6.4			10.2		
21.อ.รัตภูมิ	Rattaphum			13.6	21.4				35.0		

สถานีฝน	Station	วันที่และจำนวนน้ำฝนเป็นมิลลิเมตร Date and amount of rainfall in m.m. กรกฎาคม July							ฝนรวม ม.ม. Total m.m.	ฝนรวมตั้งแต่ 1 ม.ค. Accumulative rain-fall Since Jan.1	
		13	14	15	16	17	18	19		ฝนจริง Actual	สูง(+)ต่ำ(-) ปกติ Above(+) Below(-) Normal
22.อ.หาดใหญ่	Hat Yai			43.2	12.8				56.0		
23.อ.สะเดา	Sadao	..	..	..	..	..	..	..	..		
24.จ.ปัตตานี	Pattani	25.7			3.6	T			29.3	667.5	+293.1
25.อ.หนองจิก	Nong Chik	20.5			16.7				40.2		
26.อ.ยะหริ่ง	Yaring	37.8			4.1				41.9		
27.อ.ปะนาเระ	Panare				13.5	46.8			60.3		
28.จ.ยะลา	Yala								0.0		
29.จ.นราธิวาส	Narathiwat*	0.5	2.0		7.3	35.3			45.1	786.6	-230.5
30.อ.ตากใบ	Tak Bai	17.2		8.2			15.8		41.2		
31.อ.ยี่งอ	Yi Ngo		9.4		25.9				35.3		
<u>ภาคใต้ฝั่งตะวันตก</u>	<u>Southern Part West Coast</u>										
1.จ.ระนอง	Ranong*	10.1	0.4		1.2	3.3	0.7	2.5	18.2	1726.8	-369.3
2.อ.กระบุรี	Kraburi	..	..	..	..	..	..	..	..		
3.จ.พังงา	Phang Nga	29.7							29.7	962.5	-286.4
4.อ.ตะกั่วป่า	Takua Pa	28.2				6.5			34.7		
5.อ.ตะกั่วทุ่ง	Takua Thung	12.2		7.5					19.7		
6.อ.ท้ายเหมือง	Thai Muang	73.6				37.3			110.9		
7.จ.ภูเก็ต	Phuket*	..	..	..	..	..	..	..	..		
8.สนามบินภูเก็ต	Phuket Airport*	28.7	11.0	9.6			1.8	20.9	72.0	1159.1	+ 63.3
9.จ.กระบี่	Krabi								0.0		
10.อ.คลองท่อม	Khlong Thom	13.4				3.1			16.5		
11.สนามบินตรัง	Trang Airport*	1.0	1.9	1.7	4.3	7.0	9.5		25.4	869.4	-263.3
12.อ.ปะเหลียน	Pa Lian	39.7							39.7		
13.อ.สิเกา	Si Kao	13.0				3.1	2.6		18.7		
14.อ.ย่านตาขาว	Yan Ta Khao	4.9				6.9			11.8		
15.จ.สตูล	Satun	40.8							40.8	..	..
16.อ.ละงู	La Ngu	40.9							40.9		

<u>หมายเหตุ</u> ช่องว่า = ไม่มีฝน
* = สถานีตรวจอากาศ
T = ฝนเล็กน้อยวัดไม่ได้
.. = ไม่มีรายงาน

<u>Remark</u> Blank = No rain
* = Synoptic Station
T = Trace
.. = No report

อุณหภูมิสูงสุดและต่ำสุดประจำวันที่ ๑๓ ถึง ๑๙ กรกฎาคม ๒๕๐๗

Daily Max. and Min. Temperature July 13 - 19, 1964

สถานี	Station	อุณหภูมิสูงสุดและต่ำสุดเป็นองศา ซ. Max. and Min. Temperature in degree C.							สูงสุดเฉลี่ย ต่ำสุด Average Max. Min.	เฉลี่ยในสัปดาห์ Weekly Mean	ค่าปกติประจำเดือน Monthly Normal
		13	14	15	16	17	18	19			
ภาคเหนือ	Northern Part										
เชียงราย	Chiangrai	30.6 22.5	32.2 21.4	32.4 23.2	32.0 22.2	32.4 22.7	32.2 22.6	33.5 23.4	32.2 22.8	27.4	27.0
แม่ฮ่องสอน	Mae Hongson	32.6 23.0	31.4 23.6	29.0 22.7	31.0 22.6	31.7 23.4	31.4 23.7	32.5 24.2	31.4 23.3	27.4	27.1
ปาย	Pai	..	..	..	..	..	..	..	..	..	..
ขุนยวม	Khun Yuam	..	..	..	..	..	..	..	..	..	..
แม่สะเรียง	Mae Sariang	34.5 23.4	32.4 23.5	31.6 23.5	33.0 22.7	30.3 23.5	33.7 22.8	33.4 22.0	32.7 23.1	27.9	27.0
เชียงใหม่	Chiangmai	32.8 ..	32.7 22.3	32.0 23.3	31.8 23.0	32.6 23.2	32.8 22.9	33.1 23.3	32.5 23.0	27.8	27.4
ฝาง	Fang	..	..	..	..	..	..	..	..	..	..
ลำปาง	Lampang	34.5 23.7	33.4 23.4	34.2 24.6	35.0 23.6	34.7 23.1	35.4 24.2	35.7 24.4	34.7 23.6	29.3	27.8
น่าน	Nan	32.8 23.5	34.2 22.5	33.2 24.2	34.4 24.0	33.0 23.5	34.2 23.5	35.6 24.0	33.9 23.6	28.8	27.9
แพร่	Phrae	34.8 20.5	33.3 22.0	32.6 21.6	33.8 20.8	33.1 20.9	33.6 21.0	34.7 21.7	33.7 21.2	27.5	27.8
อุตรดิตถ์	Uttaradit	23.0	33.4 24.3	33.0 23.5	34.1 23.4	33.3 23.5	33.1 23.6	35.0 24.5	33.7 23.7	28.7	28.6
ตาก	Tak	33.7 23.2	33.8 24.2	33.1 24.1	33.7 23.8	32.8 23.6	34.6 23.0	35.9 23.8	33.9 23.8	29.4	28.5
เขื่อนภูมิพล	Bhumibol Dam	..	..	..	..	..	..	..	..	..	..
แม่สอด	Mae Sot	32.4 23.7	29.9 23.6	29.4 22.7	31.3 23.5	28.6 23.4	32.3 22.8	32.3 23.4	30.9 23.3	27.1	26.3
พิษณุโลก	Phitsanulok	34.5 24.0	33.0 24.7	33.3 23.5	34.5 23.3	34.0 23.6	33.6 23.7	34.0 23.3	33.8 24.3	29.1	28.6
เพชรบูรณ์	Phetchabun	34.0 23.4	32.9 23.7	31.5 23.2	33.2 24.5	31.8 22.4	34.0 22.5	33.5 24.3	33.0 23.4	28.2	27.5
ภาคตะวันออกเฉียงเหนือ	Northeastern Part										
เลย	Loei	32.8 22.6	31.8 21.7	33.3 22.5	34.7 23.2	33.6 23.2	33.8 22.6	35.0 23.8	33.6 22.8	28.2	27.5
อุดรธานี	Udon Thani	33.2 23.1	32.0 24.3	34.1 24.5	34.9 24.1	33.1 25.2	33.6 23.6	35.6 25.3	33.8 24.5	29.1	28.4
นครพนม	Nakhon Phanom	34.5 24.2	28.8 25.4	32.6 23.0	30.6 23.9	32.6 24.1	33.1 23.0	32.5 25.1	32.1 24.1	28.1	27.4
มุกดาหาร	Mukdahan	32.5 23.4	33.6 24.3	33.5 23.5	33.5 24.4	32.5 24.2	34.0 24.4	34.8 24.7	33.5 24.1	28.8	28.2
สกลนคร	Sakon Nakhon	32.2 23.8	32.1 24.7	33.4 23.5	33.0 24.3	33.7 24.6	32.3 23.7	34.1 24.5	33.0 24.2	28.6	27.9
ขอนแก่น	Khon Kaen	32.5 22.1	33.5 24.4	33.0 23.8	33.2 24.8	33.2 24.3	33.5 23.1	35.3 24.8	33.5 23.9	28.7	28.4
ร้อยเอ็ด	Roi Et	33.0 23.1	31.1 24.9	33.0 24.0	33.1 24.8	33.6 25.3	34.0 25.4	34.0 25.5	33.1 24.7	28.9	28.4
ชัยภูมิ	Chaiyaphum	31.7 23.1	32.0 24.0	32.4 23.4	33.1 25.1	32.6 23.0	33.1 22.8	34.0 24.8	32.7 23.7	28.2	..
อุบลราชธานี	Ubon Ratchathani	32.5 23.8	33.2 24.3	32.3 24.0	34.3 25.2	32.4 25.5	34.2 24.6	34.2 25.8	33.3 24.7	29.0	27.8
สุรินทร์	Surin	32.8 22.2	32.8 22.5	33.0 22.8	33.6 22.2	32.0 22.4	33.6 22.2	34.9 22.9	33.2 22.5	27.9	28.6
นครราชสีมา	Nakhon Ratchasima	32.8 21.5	32.7 24.0	33.0 23.8	34.5 23.7	33.2 21.9	34.8 24.6	35.4 23.0	33.8 23.2	28.5	28.3

สถานี	Station	อุณหภูมิสูงสุดและต่ำสุดเป็นองศา ซ. Max. and Min. Temperature in degree C.							สูงสุดเฉลี่ย ต่ำสุดเฉลี่ย Average Max. Min.	เฉลี่ยในสัปดาห์ Weekly Mean	ค่าปกติประจำเดือน Monthly Normal
		13	14	15	16	17	18	19			
ภาคกลาง	**Central Part**										
นครสวรรค์	Nakhon Sawan	32.5 23.2	33.9 23.2	33.6 24.1	35.8 24.8	34.1 22.1	33.0 23.6	34.1 25.1	33.8 24.0	28.9	29.2
ลพบุรี	Lopburi	32.0 23.4	32.5 24.2	33.0 23.1	36.7 24.2	34.5 23.0	33.0 22.5	33.4 24.0	33.6 23.5	28.6	28.9
สุพรรณบุรี	Suphanburi	29.5 22.9	33.5 24.9	33.5 24.9	34.4 26.0	33.9 24.4	33.0 23.5	34.0 25.7	33.1 24.6	28.9	28.7
กาญจนบุรี	Kanchanaburi	31.1 24.8	32.6 23.9	32.8 23.9	34.8 24.9	33.5 22.5	32.8 23.5	33.2 23.6	33.0 23.9	28.5	28.6
ปราจีณบุรี	Prachinburi	32.5 24.5	30.2 25.0	32.4 23.7	33.7 25.6	33.0 25.4	34.7 24.7	34.8 25.4	33.1 24.9	29.0	27.9
อรัญญประเทศ	Aranyaprathet	32.2 24.2	31.9 25.4	30.0 23.2	35.2 23.7	33.1 24.4	34.0 23.1	34.0 26.2	32.9 24.5	28.6	27.9
พระนคร	Bangkok	32.0 23.4	30.0 23.6	33.0 24.7	33.2 25.8	32.3 24.8	32.9 24.3	33.8 25.4	32.5 24.5	28.5	28.7
ดอนเมือง	Don Muang	32.8 24.8	30.7 25.1	33.5 24.7	33.9 26.2	32.5 26.4	33.2 25.3	33.8 27.0	32.9 25.8	29.3	28.7
ป้อมพระจุลฯ	Pom Phrachun	31.6 22.8	29.7 24.6	31.6 23.7	32.6 24.5	32.2 25.4	32.5 25.3	32.6 25.3	31.8 24.5	28.2	..
อ่าวไทยฝั่งตะวันออก	**Gulf of Thailand, East Coast**										
ชลบุรี	Chonburi	31.9 24.0	30.2 25.3	32.1 23.0	32.6 26.2	32.2 26.0	32.6 24.2	33.2 24.8	32.1 24.8	28.5	28.3
เกาะสีชัง	Ko Sichang	30.8 24.7	31.7 26.2	31.8 24.9	32.5 27.5	32.7 26.9	32.4 25.2	31.7 23.1	31.9 25.5	28.7	..
สัตหีบ	Sattahip	32.3 24.4	29.9 24.4	32.5 23.1	34.0 27.2	32.7 26.7	33.2 23.5	33.9 27.0	32.6 25.2	28.9	28.4
ระยอง	Rayong	.. ..	29.0 ..	23.9	.. ..	..	..	..	..	..	..
บ้านเพ	Ban Phe	24.3	29.5 ..	16.8	.. ..	..	..	..	..	..	..
จันทบุรี	Chanthaburi	31.0 24.2	26.3 23.7	32.2 23.0	33.7 24.9	32.0 25.0	32.3 ..	32.5 24.4	31.4 24.2	27.8	27.4
แหลมงอบ	Laem Ngop	24.2	30.0 ..	31.0 24.0	24.6	..	..	..	..	..	..
คลองใหญ่	Khlong Yai	31.0 23.0	31.4 22.7	30.3 22.6	32.0 22.9	31.4 22.7	31.8 24.2	31.0 24.0	31.3 23.2	27.3	26.9
อ่าวไทยฝั่งตะวันตก	**Gulf of Thailand, West Coast**										
หัวหิน	Hua Hin	32.4 24.0	35.2 24.3	32.5 24.4	32.3 24.4	34.2 24.5	31.4 23.9	32.0 23.8	32.9 24.2	28.6	28.4
ประจวบคีรีขันธ์	Prachuap Khirikhan	33.7 23.8	36.2 24.3	35.4 24.5	34.2 23.6	34.7 24.7	33.0 23.0	33.7 23.6	34.4 24.0	29.2	27.9
ชุมพร	Chumphon	32.3 23.3	33.3 23.1	32.0 24.1	34.0 23.1	32.9 22.6	32.2 23.9	33.1 23.0	32.8 23.5	28.1	27.2
ปัตตานี	Bandon	32.4 22.2	33.7 23.4	32.3 22.5	33.9 21.8	34.5 23.1	32.3 23.6	34.5 22.7	33.4 22.8	28.1	27.8
นครศรีธรรมราช	Nakhon Si Thammarat	33.1 22.4	34.6 23.4	32.6 23.1	32.6 22.4	34.6 22.6	30.0 23.2	33.2 22.6	32.0 22.8	27.9	28.0
สงขลา	SongKhla	33.3 23.7	34.1 23.6	32.5 23.7	33.9 22.3	35.5 23.9	31.7 24.0	33.2 24.0	33.5 23.6	28.6	28.4
นราธิวาส	Narathiwat	30.8 23.0	31.1 22.2	30.8 24.2	32.6 22.3	31.6 23.0	31.0 21.1	31.4 23.0	31.4 22.7	27.2	27.3
ภาคใต้ฝั่งตะวันตก	**Southern Part, West Coast**										
ระนอง	Ranong	31.0 23.5	31.5 23.3	30.3 23.9	31.7 23.2	31.7 24.0	30.2 23.1	31.6 23.2	31.1 23.5	27.3	26.4
ภูเก็ต	Phuket	28.9 23.0	30.3 22.5	29.4 ..	30.5 23.2	31.7 24.0	30.0 24.3	31.0 22.9	30.1 23.5	26.7	27.4
ตรัง	Trang	31.3 22.9	31.5 23.4	32.4 23.0	32.4 23.2	31.3 22.5	30.1 24.0	32.0 23.0	31.6 23.2	27.4	27.3

แก้ไขเพิ่มเติมรายงานอากาศประจำสัปดาห์ฉบับที่ ๒๙/๒๕๐๗ เนื่องจากได้รับรายงานภายหลัง

Correction in Weekly Weather Report No.29/1964 for late report rainfall data

สถานีฝน	Station	วันที่และจำนวนน้ำฝนเป็นมิลลิเมตร Date and amount of rainfall in m. m. กรกฎาคม July				ฝนรวม มม. Total m. m.	ฝนรวมตั้งแต่ 1 ม.ค. Accumulative rain-fall Since Jan. 1	
		9	10	11	12		ฝนจริง Actual	สูง(+)ต่ำ(-) กว่าปกติ Above(+) Below(-) Normal
<u>ภาคเหนือ</u>	<u>Northern Part</u>							
3. อ.เชียงแสน	Chiangsaen				35.5	84.9		
4. อ.แม่จัน	Mae Chan				39.8	174.7		
5. อ.เชียงของ	Chiangkhong				21.3	57.2		
7. อ.แม่สรวย	Mae Sruai				32.3	119.0		
14. อ.ขุนยวม	Khun Yuam				7.0	59.7		
16. จ.เชียงใหม่	Chiangmai*				1.0	51.8	390.6	- 74.8
20. อ.ดอยสะเก็ด	Doi Sakat				5.9	37.1		
26. อ.ฮอด	Hot			0.7	10.0	31.7		
27. จ.ลำพูน	Lamphun				34.4	50.2		
32. อ.เถิน	Thoen				20.0	52.4		
37. อ.ทุ่งช้าง	Thung Chang				11.2	61.7		
40. อ.ลับแล	Lap Lae				35.2	88.2		
44. อ.บ้านตาก	Ban Tak				9.4	16.3		
47. จ.สุโขทัย	Sukhothai				2.9	38.7	441.1	- 82.8
52. อ.วังทอง	Wang Thong				21.6	70.4		
53. จ.กำแพงเพชร	Kamphaeng Phet				86.6	181.3	753.6	+466.6
57. จ.เพชรบูรณ์	Phetchabum*				71.1	107.0	606.2	+101.1
58. อ.หล่มเก่า	Lom Kao				31.8	64.8		
59. อ.หล่มสัก	Lom Sak				12.2	35.1		
<u>ภาคตะวันออกเฉียงเหนือ</u>	<u>Northeastern Part</u>							
4. อ.ด่านซ้าย	Dan Sai				13.5	20.7		
6. อ.บึงกาฬ	Bung Kan				18.2	53.5		
23. อ.เกษตรสมบูรณ์	Kaset Sombun			67.8	38.5	129.9		
25. อ.จัตุรัส	Chaturat				68.2	107.2		
26. อ.บำเหน็จณรงค์	Bamnet Narong				68.5	248.0		
29. อ.ภูเวียง	Phu Wiang			58.9		60.7		

สถานีฝน	Station	วันที่และจำนวนน้ำฝนเป็นมิลลิเมตร Date and amount of rainfall in m.m. กรกฎาคม July 9	10	11	12	ฝนรวม มม. Total m.m.	ฝนรวมตั้งแต่ 1 ม.ค. Accumulative rain-fall Since Jan.1 ฝนจริง Actual	สูง(+)ต่ำ(-) กว่าปกติ Above(+) Below(-) Normal
30. อ.ชุมแพ	Chum Phae				40.8	74.2		
32. อ.มัญจาคีรี	Mancha Khiri				85.8	136.7		
36. อ.บรบือ	Borabu			22.7		57.7		
40. อ.กันทรวิชัย	Kanthara Wichai			19.5		29.4		
41. อ.กมลาไสย	Kamalasai			43.6		43.6		
47. อ.เกษตรวิสัย	Kaset Wisai			29.2		29.2		
48. อ.สุวรรณภูมิ	Suwannaphum			39.2		39.2		
54. อ.ดานขุนทด	Dan Khunthot				6.6	32.1		
61. อ.พุทไธสง	Phut Thai Song			72.3		83.4		
66. อ.ท่าตูม	Tha Tum				45.6	49.6		
68. อ.ปราสาท	Prasat				8.4	8.4		
70. จ.ศรีสะเกษ	Sisaket			55.5		65.5	550.6	+ 27.9
71. อ.ราษีไศล	Rasisalai			51.4		51.4		
74. อ.ขุขันธ์	Khukhan				20.0	80.0		
75. อ.กันทราลักษณ์	Kantharalak				36.6	46.9		
84. อ.โขงเจียม	Khong Chiam				28.5	41.5		
<u>ภาคกลาง</u>	<u>Central Part</u>							
3. อ.ลาดยาว	Lat Yao				20.5	60.4		
5. อ.พยุหคีรี	Phayuha Khiri				21.8	85.6		
6. จ.อุทัยธานี	Uthai Thani				11.5	134.1	682.4	+202.3
7. อ.หนองฉาง	Nong Chang				20.3	67.5		
8. อ.หนองขาหย่าง	Nong Kha Yang				58.0	212.5		
9. จ.ชัยนาท	Chainat				61.2	106.2	704.2	+214.5
12. จ.สิงห์บุรี	Singburi				5.2	82.8	578.9	+161.8
14. อ.บางระจัน	Bangrachan				24.6	77.0		
17. อ.บ้านหมี่	Ban Mi			10.4	8.3	79.9		
24. จ.อ่างทอง	Angthong				7.4	10.4	397.7	-165.6
25. อ.โพธิ์ทอง	Pho Thong				16.2	24.8		
27. อ.วิเศษไชยชาญ	Wiset Chaichan				22.3	25.4		

สถานีฝน	Station	วันที่และจำนวนน้ำฝนเป็นมิลลิเมตร Date and amount of rainfall in m.m. กรกฎาคม July				ฝนรวม ม.ม. Total m.m.	ฝนรวมตั้งแต่ 1 ม.ค. Accumulative rain-fall Since Jan.1	
		9	10	11	12		ฝนจริง Actual	สูง(+)ต่ำ(-) กว่าปกติ Above(+) Below(-) Normal
36. อ.ท่าเรือ	Tha Rua				7.1	32.1		
37. อ.นักไห	Phak Hai				10.3	10.3		
49. อ.ธัญญบุรี	Thanyaburi				16.5	61.7		
53. อ.นครชัยศรี	Nakhon Chai Si				21.2	25.0		
58. จ.ธนบุรี	Thonburi				31.6	43.5		
61. อ.ลาดกระบัง	Lat Krabang				9.9	16.0		
72. จ.สมุทรปราการ	Samut Prakan				33.3	37.8	538.2	- 77.2
74. อ.พระประแดง	Phrapradaeng				14.5	18.4		
76. ป้อมพระจุลา	Pom Phrachun*				8.5	31.9		
อ่าวไทยฝั่งตะวันออก	Gulf of Thailand East Coast							
12. อ.โป่งน้ำร้อน	Pong Namron				20.5	20.5		
14. อ.มะขาม	Makham				13.2	15.3		
15. จ.ตราด	Trat				8.3	56.8	1628.9	- 12.0
16. อ.เขาสมิง	Khao Saming				9.4	9.4		
17. อ.แหลมงอบ	Laem Ngop		9.8			11.8		
อ่าวไทยฝั่งตะวันตก	Gulf of Thailand West Coast							
10. อ.ไชยา	Chaiya				26.8	39.2		
11. อ.บ้านนาสาร	Ban Nasan				28.0	55.2		
16. อ.ทุ่งสง	Thung Song				9.8	53.6		
17. อ.ปากพนัง	Pak Phanang				30.2	39.5		
18. จ.พัทลุง	Phatthalung				12.8	36.0	653.1	- 93.2
31. อ.ยี่งอ	Yi Ngo				8.4	8.4		
ภาคใต้ฝั่งตะวันตก	Southern Part West Coast							
4. อ.ตะกั่วป่า	Takua Pa				6.8	22.1		
5. อ.ตะกั่วทุ่ง	Takua Thung				5.8	10.4		
8. สนามบินภูเก็ต	Phuket Airport*				57.3	111.8	1087.1	+ 73.0
9. จ.กระบี่	Krabi				66.3	66.3		
10. อ.คลองท่อม	Khlong Thom				13.8	22.0		
13. อ.สิเกา	Si Kao				8.8	74.2		

พิมพ์ที่โรงพิมพ์ กรมอุตุนิยมวิทยา บางกะปิ พระนคร

กรมอุตุนิยมวิทยา เจ้าของ

นาวาโท ธำรง กิติสิน ผู้พิมพ์ผู้โฆษณา ๒๕๐๗

LIBRARY
AUG 6 1964
WEATHER BUREAU

กรมอุตุนิยมวิทยา สำนักนายกรัฐมนตรี

รายงานอากาศประจำสัปดาห์ ระหว่างวันที่ ๒๐ ถึง ๒๖ กรกฎาคม ๒๕๐๗

และ

การคาดหมายลักษณะอากาศ ระหว่างวันที่ ๒๗ กรกฎาคม ถึง ๒ สิงหาคม ๒๕๐๗

ฉบับที่ ๓๐ / ๒๕๐๗

พลเรือโท สนิท เวสารัชชนันท์

อธิบดีกรมอุตุนิยมวิทยา

METEOROLOGICAL DEPARTMENT

OFFICE OF THE PRIME MINISTER

BANGKOK THAILAND

WEEKLY WEATHER REPORT

DURING THE PERIOD JULY 20 — 26, 1964

AND

WEATHER OUTLOOK

DURING JULY 27 — AUGUST 2, 1964

No. 30 / 1964

Sanit Vesa — rajananda

Vice Admiral, Director General

การคาดหมายลักษณะอากาศใน ๗ วันข้างหน้า

ตั้งแต่วันที่ ๒๗ ก.ค.– ๒ ส.ค.๒๕๐๗

ลักษณะทั่วไป

คาดว่า ลมมรสุมตะวันตกเฉียงใต้จะมีกำลังแรงขึ้นในสัปดาห์นี้ ซึ่งจะทำให้มีฝนมากขึ้นเกือบทุกภาคของประเทศ

ภาคเหนือ ภาคตะวันออกเฉียงเหนือ	คาดว่า จะมีฝนและฝนฟ้าคะนองเป็นแห่ง ๆ ตลอดสัปดาห์
ภาคกลาง อ่าวไทย ฝั่งตะวันออก	คาดว่า จะมีฝนเกือบทั่วไปตลอดสัปดาห์ แต่ในตอนปลายสัปดาห์อากาศจะดีขึ้นเล็กน้อย
อ่าวไทย ฝั่งตะวันตก	คาดว่า จะมีฝนมากในครึ่งแรกของสัปดาห์ แต่ในครึ่งหลังของสัปดาห์จะมีฝนน้อยลง
ภาคใต้ ฝั่งตะวันตก	คาดว่า จะมีฝนทั่วไปตลอดสัปดาห์
พระนคร และ ธนบุรี	คาดว่า จะมีฝนหรือฝนฟ้าคะนองเกือบตลอดสัปดาห์ แต่ในตอนปลายสัปดาห์อากาศจะดีขึ้นเล็กน้อย

กรมอุตุนิยมวิทยา

๒๗ / ๗ /๒๕๐๗

Weather Outlook for the next seven days

From Jul.27 – Aug.2, 1964

General Situation

The southwest monsoon is expected to be active during this week which will cause substantial in most parts of the country.

Northern Part: Northeastern Part:	Scattered showers and thundershowers throughout the week.
Central Part: Gulf of Thailand, East Coast:	Almost widespread rains throughout the week except for slight improved condition expected towards the end of the week.
Gulf of Thailand, West Coast:	Substantial rains in the first half of the week, while light falls in the second half.
Southern Thailand, West Coast:	Widespread rains throughout the week.
Bangkok and Thonburi:	Showers or thundershowers almost throughout the week, while slight improved condition expected towards the end of the week.

Meteorological Department
27 / 7 / 1964

สรุปลักษณะอากาศทั่วไปในรอบสัปดาห์

ระหว่างวันที่ ๒๐ – ๒๖ กรกฎาคม ๒๕๐๗

๑. ลมมรสุมตะวันตกเฉียงใต้ในบริเวณประเทศไทยมีกำลังค่อนข้างอ่อนตลอดสัปดาห์ ในวันที่ ๒๖ ก.ค. ปรากฏว่าดีเปรสชั่นซึ่งมีกำลังค่อนข้างอ่อนได้ผ่านเข้ามาในภาคตะวันออก และบริเวณอ่าวไทย แล้วได้สลายตัวไปในวันต่อไป

๒. ในระหว่างครึ่งแรกของสัปดาห์ปรากฏว่ามีฝนเล็กน้อยถึงปานกลางเกือบทั่วไป ในภาคเหนือ ภาคตะวันออกเฉียงเหนือ ภาคกลาง และบริเวณฝั่งตะวันออกของอ่าวไทย โดยมีฝนหนักเป็นบางแห่ง หลังจากนั้นในระหว่างครึ่งหลังของสัปดาห์ฝนได้ลดน้อยลงโดยมีฝนเล็กน้อยเป็นบางแห่ง เว้นแต่ในวันสุดสัปดาห์คือวันที่ ๒๖ ก.ค. ซึ่งในภาคกลาง ภาคตะวันออก และบริเวณก้นอ่าวไทยได้มีฝนเล็กน้อยถึงปานกลางเกือบทั่วไปอีก ในระหว่างสัปดาห์ปรากฏว่าในภาคใต้มีฝนดีพอสมควร

กรมอุตุนิยมวิทยา

๒๗ / ๗ /๒๕๐๗

General Situation

Period July 20 – 26, 1964

1. The southwest monsoon was rather weak over Thailand throughout the week. The fairly weak depression moved through the Eastern part of Thailand and the Gulf of Thailand on July 26 then dissipated on the next day.

2. In the first half of the week, almost widespread light to moderate rains with local heavy falls occurred over the Upper Thailand and the East Coast of the Gulf of Thailand then isolated light rainshowers occurred in the latter half except for almost widespread light to moderate rains occurred again on the weekend in the Central part, Eastern part and the Head Gulf of Thailand. Substantial rains also distributed in the Southern part during the week.

Meteorological Department
27 / 7 / 1964

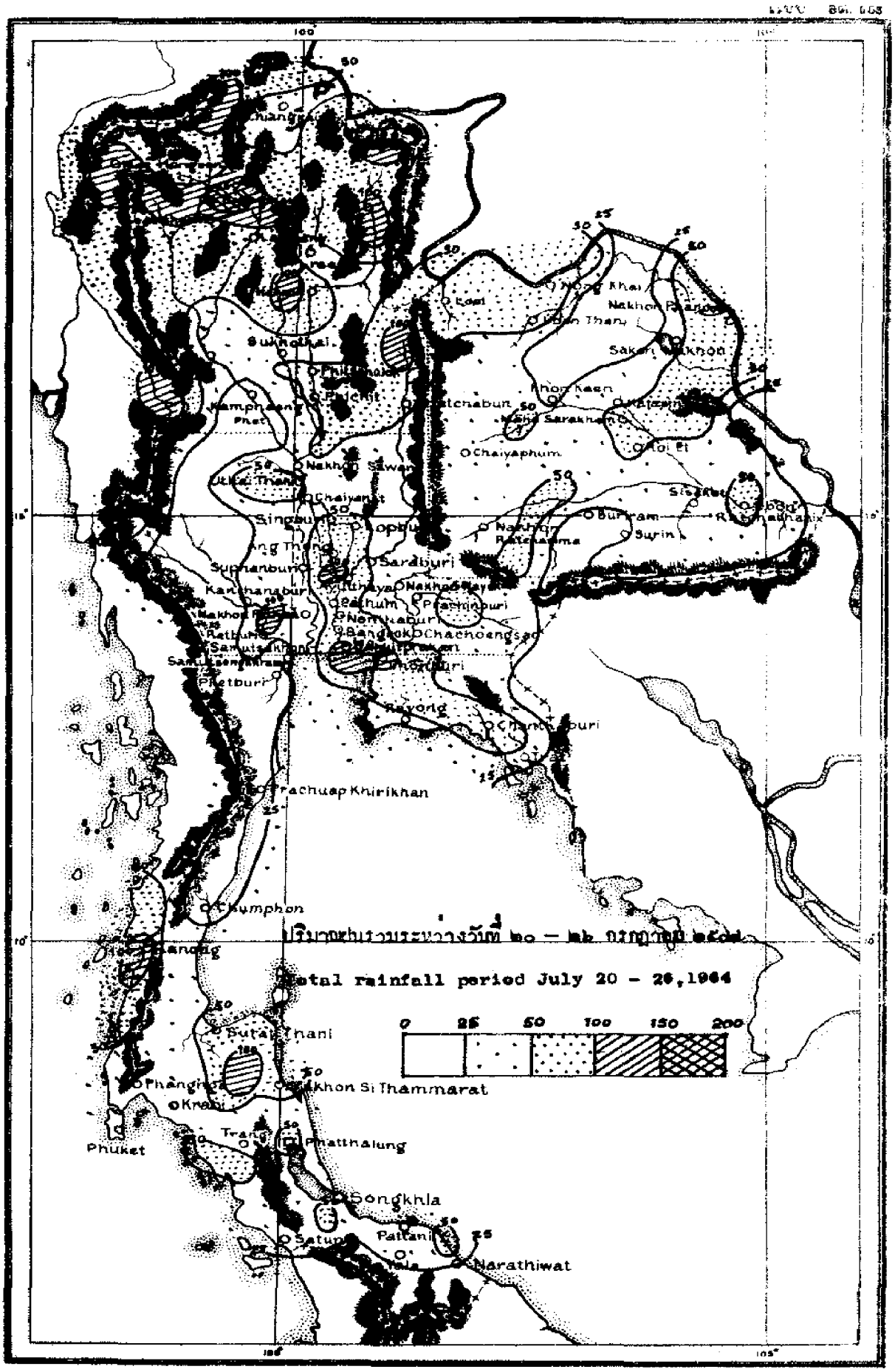
Total rainfall period July 20 - 26,1964
0 25 50 100 150 200
Chaiyaphum
Nakhon Sawan
Chaiyanat
Singburi
Lopburi
Saraburi
Suphanburi
Kanchanaburi
Nakhon Ratchasima
Buriram
Surin
Chachoengsao
Rayong
Prachuap Khirikhan
Chumphon
Surat Thani
Nakhon Si Thammarat
Phatthalung
Phuket
Songkhla
Pattani
Narathiwat
Sukhothai
Phitsanulok
Phichit
Kamphaeng Phet
Nong Khai
Nakhon Phanom
Sakon Nakhon
Khon Kaen
Mahasarakham
Roi Et
Sisaket
Ratchaburi
Phetburi
Samutsakhon
Samutsongkhram
Phangnga
Krabi
Trang
Satun
Yala

สถานีฝน	Station	วันที่และจำนวนน้ำฝนเป็นมิลลิเมตร Date and amount of rainfall in m.m. กรกฎาคม July							ฝนรวม ม.ม. Total m.m.	ฝนรวมตั้งแต่ 1 ม.ค. Accumulative rainfall Since Jan. 1	
		20	21	22	23	24	25	26		ฝนจริง Actual	ส่วนเกิน(+) ขาด(-) ปกติ Above(+) Below(-) Normal
ภาคเหนือ	Northern Part										
1.จ.เชียงราย	Chiangrai*	0.6	11.0	15.0	5.0	4.5	4.1		40.2	530.3	- 281.4
2.อ.แม่สาย	Mae Sai	..	..	..	..	..	..	..	..		
3.อ.เชียงแสน	Chiangsaen		55.2	2.5					57.7		
4.อ.แม่จัน	Mae Chan		29.7	36.4					66.1		
5.อ.เชียงของ	Chiangkhong		7.5						7.5		
6.อ.เทิง	Thoeng	5.2	20.8	4.5			37.0		67.5		
7.อ.แม่สรวย	Mae Sruai	9.2		9.6	12.1		8.0		38.9		
8.อ.เชียงคำ	Chiangkham	31.4	25.6						57.0		
9.อ.พาน	Phan		33.8	8.2					42.0		
10.อ.เวียงป่าเป้า	Wiang Pa Pao		68.3	16.5					84.8		
11.อ.พะเยา	Phayao			65.0					65.0		
12.จ.แม่ฮ่องสอน	Mae Hongson*	T	74.8	18.3	T	18.7	9.5		121.3	675.4	+ 115.4
13.อ.ปาย	Pai*	..	..	..	..	..	..	..	..		
14.อ.ขุนยวม	Khun Yuam	23.0	53.5	25.2					101.7		
15.อ.แม่สะเรียง	Mae Sariang*	0.5	54.8	32.2	0.2		T		87.7	662.9	+ 25.3
16.จ.เชียงใหม่	Chiangmai*	5.1	58.1	22.0	25.8		0.1	0.3	111.4	517.2	- 29.8
17.อ.ฝาง	Fang		92.4	38.2					130.6		
18.อ.เชียงดาว	Chiangdao	..	8.5	..	..	..	..	..	..		
19.อ.แม่แตง	Mae Taeng		44.8	4.7	23.4				72.9		
20.อ.ดอยสะเก็ด	Doi Saket		73.0	52.5	13.0				138.5		
21.อ.ฮางดง	Hang Dong		83.5	4.8	43.2		5.7		137.2		
22.อ.สันทราย	San Sai	0.2	..	..	..	..	..	..	..		
23.อ.สันป่าตอง	San Pa Tong		93.1	5.7	33.7				132.5		
24.อ.สันกำแพง	San Kamphaeng		128.2	24.6					152.8		
25.อ.จอมทอง	Chom Thong		14.2	20.2					34.4		
26.อ.ฮอด	Hot		36.6	25.0					61.6		
27.จ.ลำพูน	Lamphun		70.3	6.2					76.5	..	..
28.จ.ลำปาง	Lampang*		52.8	22.2			0.1		75.1	449.8	- 54.5
29.อ.แจ้ห่ม	Chae Hom		67.5	47.5					115.0		
30.อ.สบปราบ	Sop Prap		11.2	43.1	0.9		0.8		56.0		
31.อ.เกาะคา	Ko Kha		79.8	9.6					89.4		
32.อ.เถิน	Thoen		15.4	26.4					41.8		
33.จ.แพร่	Phrae		23.5	10.2					33.7		
34.สนามบินแพร่	Phrae Airport*		32.7	9.1	0.4	T	2.0		44.2	594.3	+ 121.4
35.อ.สูงเม่น	Sung Men		39.8						39.8		
36.จ.น่าน	Nan*	21.0	46.0	9.0			34.6		110.6	694.7	+ 132.4
37.อ.ทุ่งช้าง	Thung Chang	35.4	66.5						101.9		

สถานีฝน	Station	วันที่และจำนวนน้ำฝนเป็นมิลลิเมตร Date and amount of rainfall in m. m. กรกฎาคม July							ฝนรวม ม.ม. Total m. m.	ฝนรวมตั้งแต่ 1 ม.ค. Accumulative rain-fall Since Jan. 1	
		20	21	22	23	24	25	26		ฝนจริง Actual	สูง(+)ต่ำ(-) กว่าปกติ Above(+) Below(-) Normal
38. อ.นาน้อย	Na Noi		87.1	24.7					111.8		
39. จ.อุตรดิตถ์	Uttaradit*		32.1	28.6	T		1.5		62.2	613.4	- 129.9
40. อ.ลับแล	Lap Lae		102.0	17.0					119.0		
41. อ.น้ำปาด	Nam Pat	**	**	**	**	**	**	**	**		
42. จ.ตาก	Tak		2.1	4.3	1.1				7.5		
43. สนามบินตาก	Tak Airport*		2.4	4.5	11.5			6.2	24.6	461.3	+ 98.0
44. อ.บ้านตาก	Ban Tak		3.0	2.8					5.8		
45. อ.แม่สอด	Mae Sot*	0.1	3.4	6.6	1.3	0.4			11.8	486.3	- 215.8
46. เขื่อนภูมิพล	Bhumibol Dam*	**	**	**	**	**	**	**	**		
47. จ.สุโขทัย	Sukhothai		4.0	21.8					25.8	505.1	- 101.1
48. อ.สวรรคโลก	Sawankhalok		33.9	17.9					51.8		
49. อ.กงไกรลาศ	Kongkrailat	4.6							4.6		
50. จ.พิษณุโลก	Phitsanulok*	0.2	23.0	57.4			T		80.6	799.5	+ 135.3
51. อ.พรหมพิราม	Phrom Phiram	6.5		10.4					16.9		
52. อ.วังทอง	Wang Thong	37.0	6.9	4.8					48.7		
53. จ.กำแพงเพชร	Kamphaeng Phet			5.4					5.4	759.0	+ 418.8
54. จ.พิจิตร	Phichit		61.5	4.7					65.9	819.9	+ 214.2
55. อ.บางมูลนาค	Bang Munnak		8.0	6.5					14.5		
56. อ.สะพานหิน	Taphanhin		14.3	2.7	0.5				17.5		
57. จ.เพชรบูรณ์	Phetchabun*		48.3	5.0	9.8		0.8		63.9	678.6	+ 78.3
58. อ.หล่มเก่า	Lom Kao	9.0	55.2		50.0				114.2		
59. อ.หล่มสัก	Lom Sak	11.2	43.3						54.5		
60. อ.ชนแดน	Chon Daen		43.5	40.4					83.9		
<u>ภาคตะวันออกเฉียงเหนือ</u>	<u>Northeastern Part</u>										
1. จ.เลย	Loei*	14.6	21.4	2.8	6.4		5.9		51.1	709.0	+ 41.3
2. อ.ท่าลี่	Tha Li	25.2	10.1	15.2					50.5		
3. อ.เชียงคาน	Chiangkhan		30.0	18.3	11.5				59.8		
4. อ.ด่านซ้าย	Dan Sai	**	**	**	**	**	**	**	**		
5. จ.หนองคาย	Nong Khai		28.8	22.5			0.2		51.5	928.7	+ 105.4
6. อ.บึงกาฬ	Bung Kan	15.5	3.2						18.7		
7. อ.โพนพิสัย	Phon Phisai	11.0		45.5					56.5		
8. อ.ท่าบ่อ	Tha Bo		17.4	38.5					55.9		
9. จ.อุดรธานี	Udon Thani*	36.5	19.3	1.2			16.2		73.2	925.8	+ 252.3
10. อ.บ้านผือ	Ban Phu		8.5	45.2					53.7		
11. อ.หนองหาน	Nong Han	**	**	**	**	**	**	**	**		
12. จ.สกลนคร	Sakon Nakhon*		26.2						26.2	739.5	- 72.2
13. อ.วานรนิวาส	Wanon Niwat		21.0						21.0		
14. อ.พรรณานิคม	Phanna Nikhom		10.2						10.2		

สถานีฝน	Station	วันที่และจำนวนน้ำฝนเป็นมิลลิเมตร Date and amount of rainfall in m. m. กรกฎาคม July							ฝนรวม น.ม. Total m. m.	ฝนรวมตั้งแต่ 1 ม.ค. Accumulative rain-fall Since Jan. 1	
		20	21	22	23	24	25	26		ฝนจริง Actual	สูง(+)ต่ำ(-) กว่าปกติ Above(+) Below(-) Normal
15.จ.นครพนม	Nakhon Phanom*	38.4	28.0					6.0	72.4	1029.8	- 97.2
16.อ.บ้านแพง	Ban Phaeng	35.5	16.5						52.0		
17.อ.ท่าอุเทน	Tha Uten	13.4	52.9						66.3		
18.อ.นาแก	Na Kae	1.9	84.6						86.5		
19.อ.ธาตุพนม	That Phanom	15.8	54.5						70.3		
20.อ.มุกดาหาร	Mukdahan*	4.2	2.3						6.5	825.9	+ 127.2
21.จ.ชัยภูมิ	Chaiyaphum*		10.8	2.6			0.3	8.8	22.2	694.9	+ 246.8
22.อ.ภูเขียว	Phu Khieo		27.3	5.7					33.0		
23.อ.เกษตรสมบูรณ์	Kaset Sombun			11.5					11.5		
24.อ.คอนสวรรค์	Khon Sawan		1.0	7.4	9.3				17.7		
25.อ.จตุรัส	Chaturat								0.0		
26.อ.บำเหน็จณรงค์	Bamnet Narong								0.0		
27.จ.ขอนแก่น	Khon Kaen*	6.1	6.6	0.4				T	13.1	639.0	+ 21.0
28.อ.น้ำพอง	Nam Phong	..	..	..	..	..	..	..	..		
29.อ.ภูเวียง	Phu Wiang		27.8	2.1					29.7		
30.อ.ชุมแพ	Chum Phae		10.5	15.0					25.5		
31.อ.ชนบท	Chonnabot		6.2						6.2		
32.อ.มัญจาคีรี	Mancha Khiri		51.1						51.1		
33.อ.พล	Phon		2.6			30.8			33.4		
34.จ.มหาสารคาม	Maha Sarakham		62.1						62.1	545.5	- 91.0
35.อ.พยัคฆภูมิพิสัย	Phayakkhaphum Phisai		40.6						40.6		
36.อ.บรบือ	Borabu		41.3						41.3		
37.จ.กาฬสินธุ์	Kalasin		28.1						28.1	575.6	- 253.7
38.อ.สหัสขันธ์	Sahatsakhan	..	..	..	..	..	..	..	..		
39.อ.ยางตลาด	Yang Talat		37.1						37.1		
40.อ.กันทรวิชัย	Kanthara Wichai		27.9						27.9		
41.อ.กมลาไสย	Kamalasai		63.9				5.6		69.5		
42.จ.ร้อยเอ็ด	Roi Et*		52.4				T	0.3	52.7	663.6	- 35.1
43.อ.โพนทอง	Phon Thong		13.7						13.7		
44.อ.เสลภูมิ	Selaphum								0.0		
45.อ.ธวัชบุรี	Thawatburi		32.5						32.5		
46.อ.จตุรพักตรพิมาน	Chaturaphak Phiman		43.5				1.5		45.0		
47.อ.เกษตรวิสัย	Kaset Wisai		7.3						7.3		
48.อ.สุวรรณภูมิ	Suwannaphum								0.0		
49.จ.นครราชสีมา	Nakhon Ratchasima*	2.8	27.0		0.2		1.4	4.4	35.8	606.2	+ 88.7
50.อ.บัวใหญ่	Bun Yai				15.0				15.0		
51.อ.พิมาย	Phimai								0.0		
52.อ.จักราช	Chakkarat	15.6	3.4						19.0		

สถานีฝน	Station	วันที่และจำนวนน้ำฝนเป็นมิลลิเมตร Date and amount of rainfall in m. m. กรกฎาคม July							ฝนรวม ม.ม. Total m. m.	ฝนรวมตั้งแต่ 1 ม.ค. Accumulative rain-fall Since Jan. 1	
		20	21	22	23	24	25	26		ฝนจริง Actual	สูง(+)ต่ำ(-) กว่าปกติ Above(+) Below(-) Normal
53.อ.ไชคชัย	Chok Chai					7.2	18.2		25.4		
54.อ.ด่านขุนทด	Dan Khunthot		15.3		8.9				24.2		
55.อ.โนนไทย	Non Thai								0.0		
56.อ.สูงเนิน	Sung Noen		32.2				10.2		42.4		
57.อ.ปักธงชัย	Pak Thong Chai	6.4			2.5				8.9		
58.อ.สีคิ้ว	Si Khiu		47.8						47.8		
59.อ.ครบุรี	Khonburi	13.2	3.7				57.7		74.6		
60.จ.บุรีรัมย์	Buriram								0.0	560.3	- 142.2
61.อ.พุทไธสง	Phut Thai Song		71.3		4.1				75.4		
62.อ.ลำปลายมาศ	Lam Plai Mat	15.8							15.8		
63.อ.นางรอง	Nang Rong		6.3			5.4	4.7		16.4		
64.อ.ประโคนชัย	Prakhon Chai								0.0		
65.จ.สุรินทร์	Surin*	9.9	2.5	T		0.5	T	4.8	17.7	654.3	+ 127.2
66.อ.ท่าตูม	Tha Tum				6.8				6.8		
67.อ.รัตนบุรี	Rattanaburi								0.0		
68.อ.ปราสาท	Prasat	31.5							31.5		
69.อ.สังขะ	Sangkha		32.4						32.4		
70.จ.ศรีสะเกษ	Sisaket								0.0	588.1	- 19.8
71.อ.ราษีไศล	Rasisalai								0.0		
72.อ.อุทุมพรพิสัย	Uthumphon Phisai								0.0		
73.อ.กันทรารมย์	Kanthararom					19.4	25.0		44.4		
74.อ.ขุขันธ์	Khukhan								0.0		
75.กันทราลักษณ์	Kantharalak								0.0		
76.จ.อุบลราชธานี	Ubon Ratchathani*	11.8	2.2	11.6			37.0	T	62.6	948.6	+ 116.1
77.อ.เขมราฐ	Khemmarat								0.0		
78.อ.มหาชนะชัย	Maha Chana Chai								0.0		
79.อ.อำนาจเจริญ	Amnat Charoen	40.5							40.5		
80.อ.ยะโสธร	Yasothon					8.3			8.3		
81.อ.ตระการพืชผล	Trakan Phut Phon	2.0							2.0		
82.อ.คำเขื่อนแก้ว	Kham Khuan Kaeo								0.0		
83.อ.เขื่องใน	Khuang Nai	8.0	12.7						20.7		
84.อ.โขงเจียม	Khong Chiam	16.5							16.5		
85.อ.พิบูลมังสาหาร	Phibun Mangsahan	30.0							30.0		
86.อ.เดชอุดม	Det Udom					31.1			31.1		
<u>ภาคกลาง</u>	<u>Central Part</u>										
1.จ.นครสวรรค์	Nakhon Sawan*		3.6	9.5	T		1.0	T	14.1	626.8	+ 62.8
2.อ.บรรพตพิสัย	Banphot Phisai			9.8					9.8		
3.อ.ลาดยาว	Lat Yao		2.1	7.4			2.3		11.8		

สถานีฝน	Station	วันที่และจำนวนน้ำฝนเป็นมิลลิเมตร Date and amount of rainfall in m.m. กรกฎาคม July							ฝนรวม มม. Total m.m.	ฝนรวมตั้งแต่ 1 ม.ค. Accumulative rain-fall Since Jan.1	
		20	21	22	23	24	25	26		ฝนจริง Actual	สูง(+)ต่ำ(-) กว่าปกติ Above(+) Below(-) Normal
4.อ.ชุมแสง	Chumsaeng		20.2	25.0	23.7				68.9		
5.อ.พยุหคีรี	Phayuha Khiri			33.6					33.6		
6.จ.อุทัยธานี	Uthai Thani		15.7	39.8					55.5	793.6	+ 236.3
7.อ.หนองฉาง	Nong Chang		15.2	31.6					46.8		
8.อ.หนองขาหย่าง	Nong Kha Yang		5.6						5.6		
9.จ.ชัยนาท	Chainat		22.0	7.8					29.8	762.7	+ 180.8
10.อ.มโนรมย์	Manorom		8.7	6.2					14.9		
11.อ.วัดสิงห์	Wat Sing		8.1	7.3					15.4		
12.จ.สิงห์บุรี	Singburi		48.3	5.9					54.2	633.1	+ 125.9
13.อ.อินทร์บุรี	Inburi		34.0			1.5			35.5		
14.อ.บางระจัน	Bangrachan		24.7	1.1					25.8		
15.อ.พรหมบุรี	Phromburi		27.8						27.8		
16.จ.ลพบุรี	Lopburi*		37.0		T	T		44.2	81.2	867.6	+ 259.9
17.อ.บ้านหมี่	Ban Mi		2.4						2.4		
18.อ.ไชยบาดาล	Chai Badan						33.7		33.7		
19.อ.ท่าวุ้ง	Tha Wung		12.1						12.1		
20.จ.สุพรรณบุรี	Suphanburi*		12.4	2.0	0.5	0.1	T	9.6	24.6	669.0	+ 150.8
21.อ.เดิมบางนางบวช	Doembang Nangbuat		25.5						25.5		
22.อ.ศรีประจัน	Si Prachan		25.5						25.5		
23.อ.สองพี่น้อง	Song Phi Nong	..	..	..	..	..	..	..	..		
24.จ.อ่างทอง	Ang Thong		13.4			6.5	13.9		33.8	449.6	- 194.5
25.อ.โพธิ์ทอง	Pho Thong								0.0		
26.อ.ไชโย	Chaiyo		23.4						23.4		
27.อ.วิเศษไชยชาญ	Wiset Chaichan		57.8						57.8		
28.อ.ป่าโมก	Pa Mok		49.3				9.8		59.1		
29.จ.สระบุรี	Saraburi		46.5						46.5	803.3	+ 66.2
30.อ.หนองแค	Nong Khae		79.7						79.7		
31.อ.แก่งคอย	Kaeng Khoi	..	..	..	..	..	..	..	..		
32.จ.พระนครศรีอยุธยา	Ayutthaya								0.0	..	..
33.อ.บางไทร	Bang Sai								0.0		
34.อ.บางบาล	Bang Ban		94.2			12.4	2.3		108.9		
35.อ.เสนา	Sena		44.4			10.4			54.8		
36.อ.ท่าเรือ	Tha Rua		57.3						57.3		
37.อ.ผักไห่	Phak Hai	..	..	..	..	..	..	..	..		
38.อ.บางปะอิน	Bang Pa-in		62.8						62.8		
39.จ.นครนายก	Nakhon Nayok		13.6						13.6	593.1	- 397.9
40.อ.ปากพลี	Pak Phli								0.0		
41.อ.บ้านนา	Ban Na		27.0	0.4					27.4		

สถานีฝน	Station	วันที่และจำนวนน้ำฝนเป็นมิลลิเมตร Date and amount of rainfall in m. m. กรกฎาคม July							ฝนรวม มม. Total m. m.	ฝนรวมตั้งแต่ 1 ม.ค. Accumulative rain-fall Since Jan. 1	
		20	21	22	23	24	25	26		ฝนจริง Actual	สูง(+)ต่ำ(-) กว่าปกติ Above(+) Below(-) Normal
42.จ.ปราจีนบุรี	Prachinburi*		19.4			T		0.9	20.3	765.8	- 227.1
43.อ.บ้านสร้าง	Ban Sang		8.3						8.3		
44.อ.ศรีมหาโพธิ์	Si Maha Pho	T	67.0						67.0		
45.อ.กบินทร์บุรี	Kabinburi								0.0		
46.อ.วัฒนานคร	Watthana Nakhon	13.9	0.1	2.0					16.0		
47.อ.อรัญประเทศ	Aranyaprathet*	2.5	7.3	0.2			15.7	T	25.7	625.4	- 226.6
48.จ.ปทุมธานี	Pathum Thani		34.5			34.7			69.2	645.6	- 86.3
49.อ.ธัญญบุรี	Thanyaburi		42.9						42.9		
50.จ.นนทบุรี	Nonthaburi	20.1	29.9			31.2			81.2	..	..
51.อ.บางบัวทอง	Bang Bua Thong		33.0	7.4					40.4		
52.จ.กาญจนบุรี	Kanchanaburi*		0.3	20.5			2.0	T	22.8	506.0	± 0.0
53.อ.ท่าม่วง	Tha Muang	..	..	..	..	..	..	..	..		
54.จ.นครปฐม	Nakhon Pathom	..	..	..	..	..	..	..	..	..	..
55.อ.นครชัยศรี	Nakhon Chai Si		12.5	15.8					28.3		
56.จ.ธนบุรี	Thonburi					3.3			3.3	..	..
57.จ.พระนคร	Bangkok*		61.4	0.2	21.0	4.0		0.5	87.1	1112.6	+ 412.0
58.สนามบินดอนเมือง	Don Muang*		55.6	T	T	2.4		11.1	69.1	722.8	+ 5.3
59.อ.บางเขน	Bang Khen								0.0		
60.อ.มีนบุรี	Minburi	6.4	42.7		8.2				57.3		
61.อ.ลาดกระบัง	Lat Krabang		6.4						6.4		
62.อุดรบางนา	Bang Na*	0.9	21.5		25.3	13.8		1.5	63.0		
63.จ.ฉะเชิงเทรา	Chachoengsao		4.2		15.5	4.4			24.1	483.2	- 82.9
64.จ.ราชบุรี	Ratburi		27.6	4.7					32.3	740.4	+ 272.8
65.อ.บ้านโป่ง	Ban Pong		76.3	4.9					81.2		
66.อ.ปากท่อ	Pak Tho		25.8	1.1					26.9		
67.อ.โพธาราม	Photharam	..	..	..	..	..	..	..	..		
68.จ.สมุทรสงคราม	Samut Songkhram								0.0	..	..
69.อ.อัมพวา	Amphawa		15.6						15.6		
70.อ.บางคนที	Bang Khonthi		9.8						9.8		
71.จ.สมุทรสาคร	Samut Sakhon		39.1			4.2			43.3	627.7	+ 10.8
72.จ.สมุทรปราการ	Samut Prakan	102.7	13.0			7.0			122.7	671.1	— 70.9
73.อ.บางพลี	Bang Phli	9.3	24.3		8.5				42.1		
74.อ.พระประแดง	Phrapradaeng		56.3		25.7	6.0			88.0		
75.บางปู	Bang Pu	..	..	..	..	..	..	..	..		
76.ป้อมพระจุลฯ	Pom Phrachun*	30.2	70.2	T		8.1		0.7	109.2		
<u>อ่าวไทยฝั่งตะวันออก</u>	<u>Gulf of Thailand East Coast</u>										
1.จ.ชลบุรี	Chonburi*		79.1	15.6	35.9	3.5		1.5	135.6	732.6	+ 21.1
2.อ.พนัสนิคม	Phanat Nikhom	1.0	39.0		10.4		2.5		52.9		

สถานีฝน	Station	วันที่และจำนวนน้ำฝนเป็นมิลลิเมตร Date and amount of rainfall in m. m. กรกฎาคม July							ฝนรวม ม.ม. Total m. m.	ฝนรวมตั้งแต่ 1 ม.ค. Accumulative rain-fall Since Jan. 1	
		20	21	22	23	24	25	26		ฝนจริง Actual	สูง(+)ต่ำ(-) กว่าปกติ Above(+) Below(-) Normal
3.อ.บ้านบึง	Ban Bung		95.2						95.2		
4.อ.พานทอง	Phan Thong								0.0		
5.อ.ศรีราชา	Si Racha			61.7					61.7		
6.อ.สีชัง	Si Chang*		0.8	0.4		0.7	[illegible]	0.3	2.2		
7.อ.สัตหีบ	Sattahip*		6.9	2.0	1.8	0.5	0.3	20.2	31.7	615.2	+ 55.[illegible]
8.จ.ระยอง	Rayong*		34.5						34.5	..	..
9.อ.บ้านค่าย	Ban Khai		9.7			53.0			62.7		
10.อ.แกลง	Klaeng	47.4	21.0			7.5			75.9		
11.จ.จันทบุรี	Chanthaburi*		23.3		0.1	1.0	3.8	28.3	56.5	1768.9	+ 315.6
12.อ.โป่งน้ำร้อน	Pong Namron			3.1	20.5				23.6		
13.อ.ท่าใหม่	Tha Mai	3.5	48.9				11.8		64.2		
14.อ.มะขาม	Makham	11.6	6.2		0.4	29.3	1.6		49.1		
15.จ.ตราด	Trat		42.5						42.5	1680.6	- 228.2
16.อ.เขาสมิง	Khao Saming	12.4	62.5						74.9		
17.อ.แหลมงอบ	Laem Ngop	0.8	16.7	0.2					17.7		
18.อ.คลองใหญ่	Khlong Yai*		18.4		0.2		T	1.3	19.9	1704.5	- 663.5
อ่าวไทยฝั่งตะวันตก	Gulf of Thailand, West Coast										
1.จ.เพชรบุรี	Phetburi								0.0	350.3	- 32.9
2.อ.บ้านแหลม	Ban Laem								0.0		
3.จ.ประจวบคีรีขันธ์	Prachuap Khirikhan*	T				6.3		T	6.3	449.8	- 43.7
4.อ.หัวหิน	Hua Hin*		T	0.3					0.3	340.2	- 69.5
5.จ.ชุมพร	Chumphon*		T		5.5	T			5.5	767.5	- 181.8
6.อ.ท่าแซะ	Tha Sae								0.0		
7.อ.สวี	Sawi		45.3						45.3		
8.อ.หลังสวน	Lang Suan		13.1	18.3					31.4		
9.จ.สุราษฎร์ธานี	Bandon*	31.8	33.1	9.2		4.6	1.4	0.4	80.5	478.9	- 115.9
10.อ.ไชยา	Chaiya	..	..	..	..	..	..	..	..		
11.อ.บ้านนาสาร	Ban Nasan	14.6	26.1				16.6		57.3		
12.จ.นครศรีธรรมราช	Nakhon Si Thammarat*	3.0	19.3	55.1		1.3	4.6	0.7	84.0	966.0	- 28.5
13.อ.สิชล	Sichon	..	..	..	..	..	..	..	..		
14.อ.ฉวาง	Chawang		62.3	36.5	48.3				147.1		
15.อ.ร่อนพิบูลย์	Ron Phibun			10.5					10.5		
16.อ.ทุ่งสง	Thung Song	5.9				21.2			27.1		
17.อ.ปากพนัง	Pak Phanang				5.7	10.9			16.6		
18.จ.พัทลุง	Phatthalung	33.3			16.6				49.9	777.4	- 5.3
19.อ.เขาไชยสน	Khao Chai Son	11.6			24.7				36.3		
20.จ.สงขลา	Songkhla*	24.4	0.2		10.1	4.9	T		39.6	602.5	+ 9.9
21.อ.รัตภูมิ	Rattaphum	5.8							5.8		

สถานีฝน	Station	วันที่และจำนวนน้ำฝนเป็นมิลลิเมตร Date and amount of rainfall in m.m. กรกฎาคม July							ฝนรวม ม.ม. Total m.m.	ฝนรวมตั้งแต่ [illegible] Accumulative rainfall Since Jan.	
		20	21	22	23	24	25	26		ฝนจริง Actual	สูง(+)ต่ำ(-) กว่าปกติ Above(+) Below(-) Normal
22.อ.หาดใหญ่	Hat Yai	3.2			3.0	7.9	40.6		54.7		
23.อ.สะเดา	Sadao	..	..	..	..	..	..	..	..		
24.จ.ปัตตานี	Pattani	3.8	2.2	0.4	0.2	T	15.7	0.3	22.6	690.1	+ 294.7
25.อ.หนองจิก	Nong Chik								0.0		
26.อ.ยะหริ่ง	Yaring		17.8						17.8		
27.อ.ปะนาเระ	Panare				52.4		0.8		53.2		
28.จ.ยะลา	Yala						44.5		44.5	..	..
29.จ.นราธิวาส	Narathiwat*		5.0	2.8	1.3	5.9	0.5	1.7	17.2	1046.4	- 242.6
30.อ.ตากใบ	Tak Bai			5.6	7.1				12.7		
31.อ.ยี่งอ	Yi Ngo								0.0		
<u>ภาคใต้ฝั่งตะวันตก</u>	<u>Southern Part West Coast</u>										
1.จ.ระนอง	Ranong*	29.7	30.3	40.6	4.8		2.4	1.7	109.5	2316.5	- 480.2
2.อ.กระบุรี	Kraburi	..	..	..	..	..	..	..	..		
3.จ.พังงา	Phang Nga						23.8		23.8	986.3	- 320.3
4.อ.ตะกั่วป่า	Takua Pa	8.2	24.2	3.6		8.3			44.3		
5.อ.ตะกั่วทุ่ง	Takua Thung						24.5		24.5		
6.อ.ท้ายเหมือง	Thai Muang		10.4						10.4		
7.จ.ภูเก็ต	Phuket*	..	..	..	..	..	..	..	..		
8.สนามบินภูเก็ต	Phuket Airport*	1.8	6.3			0.2	19.4	T	27.7	1186.8	+ 26.5
9.จ.กระบี่	Krabi								0.0		
10.อ.คลองท่อม	Khlong Thom		4.2						4.2		
11.สนามบินตรัง	Trang Airport*	3.3	23.5	0.8	T	7.8	0.4	T	35.8	926.1	- 282.7
12.อ.ปะเหลียน	Pa Lian		33.2						33.2		
13.อ.สิเกา	Si Kao		16.2		4.6	22.9	9.6		53.3		
14.อ.ย่านตาขาว	Yan Ta Khao		13.7		8.0	14.7	20.3		56.7		
15.จ.สตูล	Satun		40.8						40.8	..	..
16.อ.ละงู	La Ngu	6.0							6.0		

<u>หมายเหตุ</u> ช่องว่าง = ไม่มีฝน
* = สถานีตรวจอากาศ
T = ฝนเล็กน้อยวัดไม่ได้
.. = ไม่มีรายงาน

<u>Remark</u> Blank = No rain
* = Synoptic Station
* T = Trace
.. = No report

อุณหภูมิสูงสุดและต่ำสุดประจำวันที่ ๒๐ ถึง ๒๖ กรกฎาคม ๒๕๐๗

Daily Max. and Min. Temperature July 20 - 26, 1964

สถานี	Station	อุณหภูมิสูงสุดและต่ำสุดเป็นองศา ซ. Max. and Min. Temperature in deg. C							สูงสุดเฉลี่ย ต่ำสุด Average Max. Min.	เฉลี่ยในสัปดาห์ Weekly Mean	ค่าปกติประจำเดือน Monthly Normal
		20	21	22	23	24	25	26			
ภาคเหนือ	**Northern Part**										
เชียงราย	Chiangrai	34.2 24.4	25.8 22.5	25.0 21.7	29.4 21.9	32.0 20.8	34.0 21.9	21.7	30.1 22.1	26.1	27.4
แม่ฮ่องสอน	Mae Hongson	32.3 25.4	28.4 25.5	25.0 21.5	29.9 21.4	33.0 23.0	32.7 22.3	32.2 22.5	30.5 23.1	26.8	27.4
ปาย	Pai	..	..	..	..	..	..	..	..	..	..
ขุนยวม	Khun Yuam	..	..	..	..	..	..	..	..	..	..
แม่สะเรียง	Mae Sariang	33.0 23.7	31.0 23.6	25.0 22.6	31.7 21.9	.. 22.5	35.2 22.8	.. 23.0	31.2 22.9	27.1	27.9
เชียงใหม่	Chiangmai	33.9 24.1	29.3 24.3	25.7 21.8	29.6 22.4	31.5 22.0	32.1 23.4	32.5 23.1	30.7 23.0	27.4	27.8
ฝาง	Fang	..	..	..	..	..	..	..	..	..	..
ลำปาง	Lampang	.. 26.3	34.0 25.5	26.0 23.1	31.7 22.2	33.8 23.9	34.5 24.0	34.5 22.7	32.4 24.0	28.2	28.3
น่าน	Nan	34.8 23.9	30.9 22.1	26.8 22.4	31.4 22.1	34.8 23.0	33.8 22.9	33.2 22.5	32.1 22.7	27.4	28.5
แพร่	Phrae	34.8 23.4	28.7 23.5	27.2 20.6	31.6 20.0	34.3 21.2	35.4 21.8	34.5 20.2	32.5 21.4	27.0	27.5
อุตรดิตถ์	Uttaradit	35.0 25.0	.. 25.5	27.1 22.4	32.1 20.0	33.9 24.5	35.5 24.3	33.7 23.1	32.9 23.5	28.2	28.7
ตาก	Tak	34.7 26.4	34.8 26.7	27.0 23.8	31.7 23.0	33.8 24.0	36.2 24.2	25.8 24.8	33.4 24.7	29.1	29.4
เขื่อนภูมิพล	Bhumibol Dam	..	..	..	..	..	..	..	..	..	..
แม่สอด	Mae Sot	31.3 23.1	31.4 23.3	25.3 22.8	32.8 21.9	33.7 22.6	33.0 23.3	.. 23.1	31.3 22.9	27.1	27.1
พิษณุโลก	Phitsanulok	33.0 25.4	.. 25.2	28.2 22.7	32.0 25.8	35.1 25.0	34.3 25.5	33.5 24.6	32.7 25.3	29.0	29.1
เพชรบูรณ์	Phetchabun	34.0 24.7	30.9 24.6	31.3 22.5	32.6 22.9	34.5 23.2	34.2 22.4	33.4 22.3	33.0 23.2	28.1	28.2
ภาคตะวันออกเฉียงเหนือ	**Northeastern Part**										
เลย	Loei	34.7 23.7	31.6 22.3	29.7 22.2	32.7 22.8	33.4 22.2	34.4 22.7	32.4 22.2	32.7 22.6	27.7	28.2
อุดรธานี	Udon Thani	35.3 26.2	30.0 22.4	32.2 22.9	30.3 22.2	33.2 24.4	35.9 24.8	33.5 23.2	32.9 23.7	28.3	29.1
นครพนม	Nakhon Phanom	32.0 25.6	30.4 23.2	30.0 22.0	33.5 23.0	34.3 25.0	35.3 24.0	..	32.6 23.8	28.2	28.1
มุกดาหาร	Mukdahan	34.0 25.0	33.6 22.8	31.2 22.7	33.5 24.6	34.1 24.7	35.6 23.7	34.5 24.8	33.8 24.0	28.9	28.8
สกลนคร	Sakon Nakhon	33.6 25.3	30.9 23.8	30.5 22.6	32.6 24.1	34.5 23.3	35.5 24.8	34.1 24.4	33.1 24.0	28.6	28.6
ขอนแก่น	Khon Kaen	34.2 25.7	32.3 23.8	31.5 22.9	31.5 23.4	34.1 23.6	35.0 24.4	34.3 24.7	33.3 24.1	28.7	28.7
ร้อยเอ็ด	Roi Et	34.0 26.2	33.2 24.5	30.7 22.2	33.2 25.0	34.1 24.1	35.2 25.5	34.0 24.6	33.5 24.6	29.1	28.9
ชัยภูมิ	Chaiyaphum	33.6 24.8	31.6 24.4	31.1 23.5	31.8 23.5	32.1 24.1	34.7 23.8	33.4 24.0	32.6 24.0	28.3	28.2
อุบลราชธานี	Ubon Ratchathani	33.4 25.7	32.3 23.3	30.5 24.4	33.8 25.3	34.7 23.9	36.2 24.5	32.5 20.8	33.3 24.0	28.7	29.0
สุรินทร์	Surin	34.4 24.5	32.2 21.8	32.2 22.7	33.6 23.0	34.8 22.5	34.4 23.4	33.9 22.6	33.6 22.9	28.3	27.9
นครราชสีมา	Nakhon Ratchasima	34.2 24.7	31.3 23.6	32.1 22.3	32.3 23.8	34.7 23.1	34.7 23.5	34.6 23.5	33.4 23.5	28.5	28.5

สถานี	Station	อุณหภูมิสูงสุดและต่ำสุดเป็นองศา ซ. Max. and Min. Temperature in degree C. 20	21	22	23	24	25	26	สูงสุดเฉลี่ย ต่ำสุด Average Max. Min.	เฉลี่ยในสัปดาห์ Weekly Mean	ค่าปกติ ประจำเดือน Monthly Normal
ภาคกลาง	Central Part										
นครสวรรค์	Nakhon Sawan	35.8 25.4	33.3 21.1	30.8 23.6	33.3 23.2	35.3 24.4	35.0 24.5	35.6 24.5	34.2 23.6	29.0	29.2
ลพบุรี	Lopburi	34.8 25.5	32.8 25.0	22.0	32.0 23.2	34.8 23.5	34.5 23.6	34.5 23.6	33.9 23.8	28.9	28.3
สุพรรณบุรี	Suphanburi	34.8 25.7	32.9 26.3	31.0 23.3	33.0 24.0	34.1 25.2	34.5 25.4	35.0 24.8	33.6 25.0	29.3	28.7
กาญจนบุรี	Kanchanaburi	34.6 23.8	31.6 25.4	30.4 22.6	32.2 22.6	33.5 23.8	34.2 24.4	34.6 23.7	33.0 23.7	28.4	28.6
ปราจีณบุรี	Prachinburi	34.7 25.3	32.0 25.2	30.6 22.0	33.4 24.8	34.4 24.8	31.2 23.8	33.0 25.3	32.8 24.4	26.6	27.9
อรัญประเทศ	Aranyaprathet	34.3 24.7	33.3 24.2	31.1 21.8	34.3 22.9	34.1 23.6	33.5 23.9	34.0 21.5	33.5 23.2	28.4	27.9
พระนคร	Bangkok	34.8 26.0	31.8 23.6	30.2 22.7	32.0 24.6	33.5 25.0	33.8 24.7	32.4 24.9	32.6 24.5	28.6	28.7
ดอนเมือง	Don Muang	34.5 26.2	32.1 26.5	31.1 23.0	32.0 25.3	34.5 26.6	33.8 25.6	33.0 26.4	33.0 25.7	29.4	28.7
ป้อมพระจุลฯ	Pom Phrachun	32.8 25.7	30.8 23.0	29.4 21.1	31.8 23.8	32.6 23.6	31.4 23.5	31.9 24.8	31.5 23.6	27.6	..
อ่าวไทยฝั่งตะวันออก	Gulf of Thailand, East Coast										
ชลบุรี	Chonburi	33.1 26.5	31.8 25.0	30.1 21.7	31.5 23.8	33.0 24.8	32.1 23.6	32.3 25.0	32.0 24.3	28.2	28.3
เกาะสีชัง	Ko Sichang	31.2 28.1	30.8 26.4	30.9 24.3	31.2 25.6	32.0 25.6	32.1 25.5	32.2 26.1	31.5 26.0	28.8	..
สัตหีบ	Sattahip	33.0 26.8	.. 27.7	30.6 22.8	33.2 25.3	32.2 26.2	32.0 25.5	32.2 26.8	32.2 25.9	29.1	29.4
ระยอง	Rayong	.. ..	31.2 ..	.. 23.0	.. ..	.. ..	.. ..	.. ..	.. ..	..	..
บ้านเพ	Ban Phe	31.6 ..	32.0 26.2	21.1	.. ..	.. ..	.. ..	.. ..	.. ..	..	..
จันทบุรี	Chanthaburi	31.7 24.8	32.0 24.1	32.2 22.5	32.7 23.5	32.9 23.5	32.6 23.7	31.6 23.8	32.2 23.7	28.0	27.4
แหลมงอบ	Laem Ngop	31.8 ..	31.4 24.8	30.4 23.0	.. ..	.. ..	.. ..	.. ...	.. ..	..	..
คลองใหญ่	Khlong Yai	.. 25.6	31.6 24.3	31.7 22.9	31.9 23.8	31.5 23.6	31.8 23.0	31.3 24.2	31.6 23.6	27.6	26.9
อ่าวไทยฝั่งตะวันตก	Gulf of Thailand, West Coast										
หัวหิน	Hua Hin	32.4 24.3	32.6 24.6	31.6 23.6	32.2 24.0	32.2 25.3	33.6 25.0	33.2 24.3	32.5 24.4	28.5	28.4
ประจวบคีรีขันธ์	Prachuap Khirikhan	.. 24.5	34.6 24.0	33.1 23.9	34.3 23.0	33.1 23.3	34.6 23.1	34.9 23.2	34.1 23.4	28.8	27.9
ชุมพร	Chumphon	33.5 23.6	33.6 23.4	32.4 23.2	31.8 23.1	31.1 21.8	33.6 21.8	33.5 23.2	32.8 22.9	27.9	27.2
สุราษฎร์ธานี	Bandon	34.6 23.2	32.7 22.6	31.4 22.2	31.8 22.3	31.3 23.8	32.4 22.7	32.6 23.0	32.4 22.8	27.6	27.8
นครศรีธรรมราช	Nakhon Si Thammarat	33.4 23.1	32.8 23.4	30.8 22.7	32.6 22.8	32.8 23.4	32.9 23.2	32.8 23.8	32.6 23.2	27.9	28.0
สงขลา	SongKhla	34.2 24.0	29.9 22.7	32.5 22.8	32.8 23.4	31.4 22.6	32.5 23.4	32.5 23.8	32.3 23.3	27.8	28.4
นราธิวาส	Narathiwat	31.6 23.5	31.3 23.5	30.0 23.0	31.3 23.5	29.5 22.5	30.8 22.5	30.8 23.1	30.8 23.1	27.0	27.3
ภาคใต้ฝั่งตะวันตก	Southern Part, West Coast										
ระนอง	Ranong	31.2 22.9	30.7 23.2	32.2 22.8	32.4 22.5	32.5 22.7	31.6 23.4	32.4 23.7	31.9 23.0	27.5	26.4
ภูเก็ต	Phuket	29.6 24.1	28.2 23.5	29.5 23.0	30.5 23.7	31.4 23.4	30.5 23.4	31.6 23.5	30.3 23.5	26.9	27.6
ตรัง	Trang	32.1 23.7	30.3 23.7	31.5 22.4	32.0 23.1	31.4 23.3	31.1 22.8	32.5 23.5	31.6 23.2	27.9	27.3

แก้ไขเพิ่มเติมรายงานอากาศประจำสัปดาห์ฉบับที่ ๒๙/๒๕๐๗ เนื่องจากได้รับรายงานภายหลัง

Correction in Weekly Weather Report No.29/1964 for late report rainfall data

สถานีฝน	Station	วันที่และจำนวนน้ำฝนเป็นมิลลิเมตร Date and amount of rainfall in m.m. กรกฎาคม July 16	17	18	19	ฝนรวม มม. Total m.m.	ฝนรวมตั้งแต่ 1 ม.ค. Accumulative rain-fall Since Jan. 1 ฝนจริง Actual	สูง(+)ต่ำ(-) กว่าปกติ Above(+) Below(-) Normal
ภาคเหนือ	Northern Part							
23.อ.สันป่าตอง	San Pa Tong			9.2		9.2		
26.อ.ฮอด	Hot			9.8		10.2		
45.อ.แม่สอด	Mae Sot*				1.1	41.0	474.5	-138.1
54.จ.พิจิตร	Phichit			2.7	1.5	25.7	753.1	+199.1
58.อ.หล่มเก่า	Lom Kao				5.5	17.7		
ภาคตะวันออกเฉียงเหนือ	Northeastern Part							
16.อ.บ้านแพง	Ban Phaeng				5.5	37.2		
56.อ.สูงเนิน	Sung Noen				19.8	40.0		
ภาคกลาง	Central Part							
17.อ.บ้านหมี่	Ban Mi		67.0			67.0		
19.อ.ท่าวุ้ง	Tha Wung		77.3			77.3		
49.อ.ธัญญบุรี	Thanyaburi				6.9	94.7		
อ่าวไทยฝั่งตะวันออก	Gulf of Thailand East Coast							
5.อ.ศรีราชา	Si Racha				38.5	38.5		
10.อ.แกลง	Klaeng				2.3	24.8		
13.อ.ท่าใหม่	Tha Mai				7.7	145.7		
อ่าวไทยฝั่งตะวันตก	Gulf of Thailand West Coast							
6.อ.ท่าแซะ	Tha Sae				5.6	10.6		
26.อ.ยะหริ่ง	Yaring			8.1		50.0		
27.อ.ปานาเระ	Panare			6.3		66.8		
ภาคใต้ฝั่งตะวันตก	Southern Part West Coast							
4.อ.ตะกั่วป่า	Takua Pa			12.4		47.1		
6.อ.ท้ายเหมือง	Thai Muang				7.3	116.2		
10.อ.คลองท่อม	Khlong Thom			28.7		45.2		
11.สนามบินตรัง	Trang Airport*				20.9	46.3	890.3	-242.4
15.จ.สตูล	Satun				51.7	92.5		

พิมพ์ที่โรงพิมพ์ กรมอุตุนิยมวิทยา บางกะปิ พระนคร

กรมอุตุนิยมวิทยา เจ้าของ

นาวาโท ธำรง กิติสิน ผู้พิมพ์ผู้โฆษณา ๒๕๐๗

กรมอุตุนิยมวิทยา สำนักนายกรัฐมนตรี

รายงานอากาศประจำสัปดาห์ ระหว่างวันที่ ๒๗ กรกฎาคม ถึง ๒ สิงหาคม ๒๕๐๗

และ

การคาดหมายลักษณะอากาศ ระหว่างวันที่ ๓ ถึง ๙ สิงหาคม ๒๕๐๗

ฉบับที่ ๓๑ / ๒๕๐๗

พลเรือโท สนิธ เวสารัชชนันท์

อธิบดีกรมอุตุนิยมวิทยา

METEOROLOGICAL DEPARTMENT

OFFICE OF THE PRIME MINISTER

BANGKOK THAILAND

WEEKLY WEATHER REPORT

DURING THE PERIOD JULY 27 – AUGUST 2, 1964

AND

WEATHER OUTLOOK

DURING AUGUST 3 – 9, 1964

No. 31 / 1964

Sanit Vesa – rajananda

Vice Admiral, Director General

การคาดหมายลักษณะอากาศใน ๗ วันข้างหน้า

ตั้งแต่วันที่ ๓ – ๙ สิงหาคม ๒๕๐๗

ลักษณะทั่วไป

คาดว่าร่องมรสุมพาดอยู่ทางตอนใต้ของประเทศจีน และจะมีฝนกระจายเป็นแห่ง ๆ ทั่วประเทศไทยตลอดสัปดาห์นี้

ภาคเหนือ ภาคตะวันออกเฉียงเหนือ ภาคกลาง อ่าวไทย ฝั่งตะวันออก	ในครึ่งแรกของสัปดาห์คาดว่า จะมีเมฆคลุ้มเป็นบางส่วน กับจะมีฝนตกเป็นบางแห่งเล็กน้อย ส่วนในครึ่งหลังปริมาณฝนตกจะมากขึ้น กับจะเป็นพายุฝนฟ้าคะนองด้วย
อ่าวไทย ฝั่งตะวันตก	ตลอดสัปดาห์นี้ คาดว่า จะมีเมฆคลุ้มเป็นบางส่วนและมีฝนตกเป็นบางแห่งเล็กน้อย แต่ตอนปลายสัปดาห์ปริมาณฝนตกจะมากขึ้น กับจะมีพายุฝนด้วย
ภาคใต้ ฝั่งตะวันตก	ตลอดสัปดาห์นี้ คาดว่า จะมีเมฆคลุ้มแม่เต็ม กับมีฝนตกและพายุฝนทั่วไป
พระนคร และ ธนบุรี	ครึ่งแรกของสัปดาห์ คาดว่า จะมีเมฆคลุ้มเป็นบางส่วนกับจะมีฝนตกเป็นบางแห่งเล็กน้อย สำหรับในครึ่งหลังของสัปดาห์ปริมาณฝนตกจะมากขึ้นกับจะมีพายุฝนฟ้า – –คะนองด้วย

กรมอุตุนิยมวิทยา

๓ / ๘ / ๒๕๐๗

Weather Outlook for the next seven days

From August 3 - 9, 1964

General Situation

The monsoon trough is expected to run across the Southern China which will cause scattered showers throughout the country during the week.

Northern Part: Northeastern Part: Central Part: Gulf of Thailand, East Coast:	Partly cloudy with light local showers in the first half of the week. Expected some substantial rainfall and thunder- -storms in the second half of the period.
Gulf of Thailand, West Coast:	Partially cloudy with light local showers throughout the week, but substantial rainfall with some rainstorms are likely towards the end of the period.
Southern Thailand, West Coast:	Cloudy with widespread rains and rainstorms expected during the week.
Bangkok and Thonburi:	Partly cloudy with light local showers in the first half of the week. Expected substantial rainfall with thunderstorms in the second half of the week.

Meteorological Department

3 / 8 / 1964

สรุปลักษณะอากาศทั่วไปในรอบสัปดาห์

ระหว่างวันที่ ๒๗ ก.ค. – ๒ ส.ค. ๒๕๐๗

๑. ในตอนต้นและตอนกลางสัปดาห์ มรสุมตะวันตกเฉียงใต้ที่พัดผ่านประเทศไทยมีกำลังอ่อน แต่ในตอนปลายสัปดาห์ ได้มีกำลังแรงขึ้น

๒. ตลอดสัปดาห์ ปรากฏว่ามีฝนเล็กน้อยถึงปานกลางกระจายเป็นแห่ง ๆ ในภาคเหนือ และ ภาคกลาง ในระหว่างสัปดาห์ฝนได้ลดน้อยลงในภาคตะวันออกเฉียงเหนือ โดยมีช่วงฝนทิ้งไปในระหว่างครึ่งหลังของสัปดาห์ ส่วนในภาคใต้และบริเวณฝั่งตะวันออกของอ่าวไทยนั้น ปรากฏว่ามีฝนเล็กน้อยถึงปานกลางเกือบทั่วไปตลอดสัปดาห์ โดยมีฝนหนักเป็นบางแห่ง

กรมอุตุนิยมวิทยา
๓ / ๘ / ๒๕๐๗

General Situation

Period Jul.27 – Aug.2, 1964

1. The southwest monsoon, prevailing through Thailand, was weak in the first and middle periods of the week but it was strengthening during the latter period of the week.

2. Light to moderate rains scattered over the Northern Part and Central Part of Thailand throughout the week. Less rain occurred in the Northeastern Part with somewhat drought period in the latter half of the week. Almost widespread light to moderate rains with local heavy falls occurred in the Southern Part and the East Coast of the Gulf of Thailand throughout the week.

Meteorological Department
3 / 8 / 1964

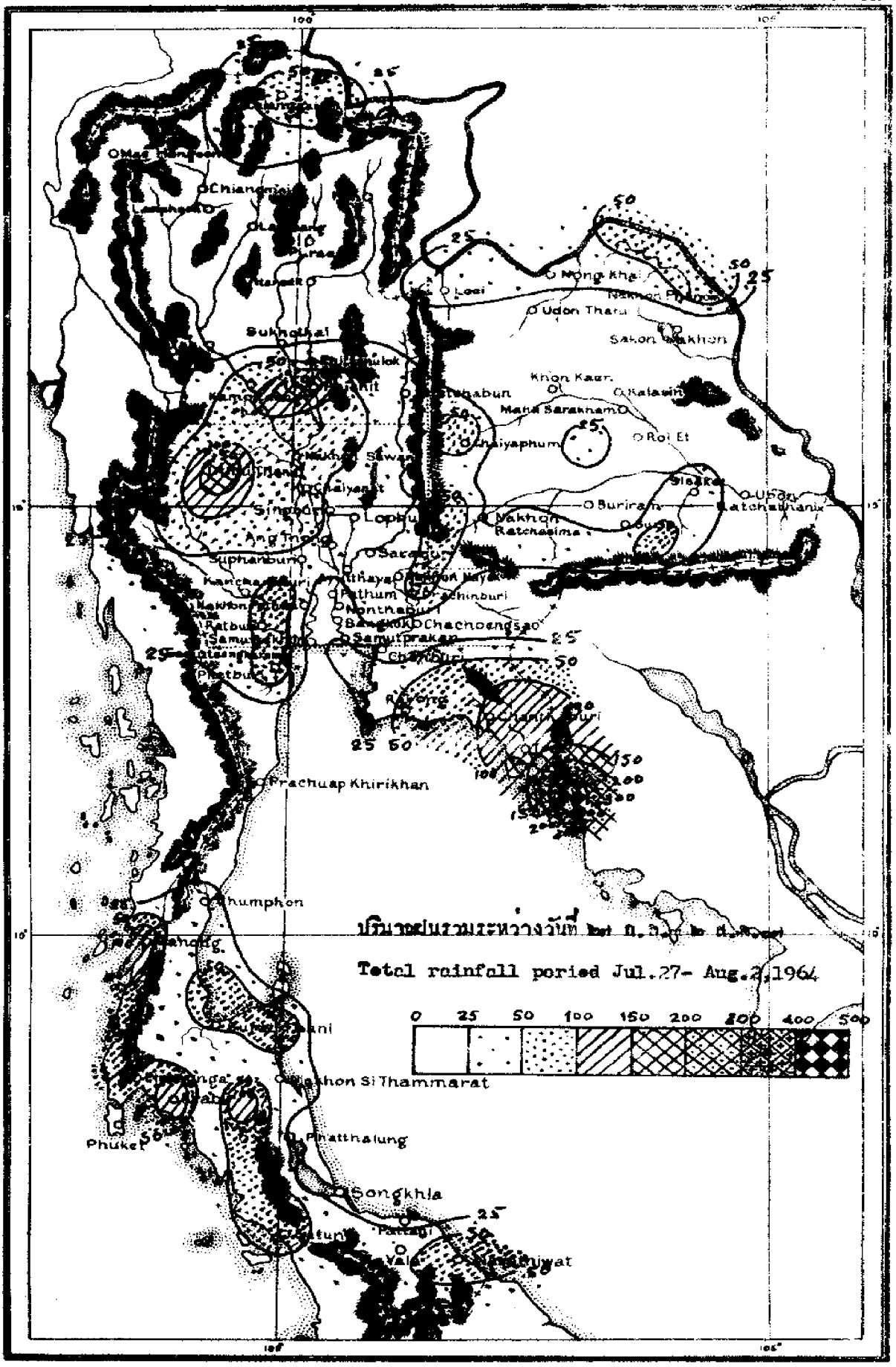
Chiangmai
Sukhothai
Nong Khai
Udon Thani
Sakon Nakhon
Khon Kaen
Kalasin
Maha Sarakham
Roi Et
Chaiyaphum
Nakhon Sawan
Chaiyanat
Singburi
Lopburi
Nakhon Ratchasima
Buriram
Ubon Ratchathanix
Ang Thong
Suphanburi
Saraburi
Kanchanaburi
Pathum
Prachinburi
Nonthaburi
Bangkok
Chachoengsao
Samutprakan
Chanthaburi
Rayong
Prachuap Khirikhan
Chumphon
Nakhon Si Thammarat
Phatthalung
Phuket
Songkhla
Pattani
Yala
Narathiwat
Total rainfall poried Jul.27- Aug.2,1964
0 25 50 100 150 200 300 400 500

สถานีฝน	Station	วันที่และจำนวนน้ำฝนเป็นมิลลิเมตร Date and amount of rainfall in m. m. กรกฎาคม July				สิงหาคม August			ฝนรวม ม.ม. Total m. m.	ฝนรวมตั้งแต่ 1 ม.ค. Accumulative rain-fall Since Jan. 1	
		27	28	29	30	31	1	2		ฝนจริง Actual	สูง(+)ต่ำ(-) กว่าปกติ Above(+) Below(-) Normal
ภาคเหนือ	Northern Part										
1.จ.เชียงราย	Chiangrai *	18.4	30.1	3.1	1.6				53.2	563.5	-318.4
2.อ.แม่สาย	Mae Sai	..	..	..	..	..	..	..	..		
3.อ.เชียงแสน	Chiangsaen	34.4				7.4			41.8		
4.อ.แม่จัน	Mae Chan	46.2							46.2		
5.อ.เชียงของ	Chiangkhong	6.4		27.2	9.3				42.9		
6.อ.เทิง	Thoeng	53.0	12.8	25.2					91.0		
7.อ.แม่สรวย	Mae Sruai	2.3		37.0					39.3		
8.อ.เชียงคำ	Chiangkham	25.3							25.3		
9.อ.พาน	Phan	22.4	8.7						31.1		
10.อ.เวียงป่าเป้า	Wiang Pa Pao			4.2					4.2		
11.อ.พะเยา	Phayao	51.2							51.2		
12.จ.แม่ฮ่องสอน	Mae Hongson*	0.2	2.8	2.1	0.3	T	T	3.9	9.3	684.7	+ 73.0
13.อ.ปาย	Pai*	..	..	..	..	..	..	..	..		
14.อ.ขุนยวม	Khun Yuam		10.0						10.0		
15.อ.แม่สะเรียง	Mae Sariang*	0.1	1.0	T	4.5	0.1	4.9	10.7	21.3	684.2	- 5.6
16.จ.เชียงใหม่	Chiangmai*		T			8.7			8.7	524.9	- 63.4
17.อ.ฝาง	Fang		11.2						11.2		
18.อ.เชียงดาว	Chiangdao	8.5		8.4					16.9		
19.อ.แม่แตง	Mae Taeng	20.7							20.7		
20.อ.ดอยสะเก็ด	Doi Saket	2.3				2.1			4.4		
21.อ.ฮางดง	Hang Dong								0.0		
22.อ.สันทราย	San Sai					5.7	0.2		5.9		
23.อ.สันป่าตอง	San Pa Tong								0.0		
24.อ.สันกำแพง	San Kamphaeng								0.0		
25.อ.จอมทอง	Chom Thong								0.0		
26.อ.ฮอด	Hot								0.0		
27.จ.ลำพูน	Lamphun	22.5							22.5	..	..
28.จ.ลำปาง	Lampang*		2.8	0.1	1.2			T	4.1	453.9	- 78.1
29.อ.แจ้ห่ม	Chae Hom								0.0		
30.อ.สบปราบ	Sop Prap	33.0							33.0		
31.อ.เกาะคา	Ko Kha	3.7							3.7		
32.อ.เถิน	Thoen	4.3	0.2						4.5		
33.จ.แพร่	Phrae	4.2							4.2		
34.สนามบินแพร่	Phrae Airport*	6.8	4.3					1.7	12.6	606.9	+ 98.4
35.อ.สูงเม่น	Sung Men								0.0		
36.จ.น่าน	Nan*	2.0	0.8			T		0.2	3.0	697.7	+ 75.4
37.อ.ทุ่งช้าง	Thung Chang	19.9							19.9		

สถานีฝน	Station	วันที่และจำนวนน้ำฝนเป็นมิลลิเมตร Date and amount of rainfall in m.m. กรกฎาคม July					สิงหาคม August		ฝนรวม มม. Total m.m.	ฝนรวมตั้งแต่ 1 ม.ค. Accumulative rain-fall Since Jan. 1	
		27	28	29	30	31	1	2		ฝนจริง Actual	สูง(+)ต่ำ(-) กว่าปกติ Above(+) Below(-) Normal
38.อ.นาน้อย	Na Noi								0.0		
39.จ.อุตรดิตถ์	Uttaradit*	2.3	1.8	1.8	6.9	0.2		T	13.0	620.4	-156.4
40.อ.ลับแล	Lap Lae	2.3			15.6	0.7			18.6		
41.อ.น้ำปาด	Nam Pat	..	..	..	..	..	..	..	..		
42.จ.ตาก	Tak								0.0		
43.สนามบินตาก	Tak Airport*	0.1	T			T	0.4		0.5	461.8	+ 77.0
44.อ.บ้านตาก	Ban Tak								0.0		
45.อ.แม่สอด	Mae Sot*		2.9	0.1		3.6	6.3	7.9	20.8	507.1	-292.0
46.เขื่อนภูมิพล	Bhumibol Dam*	..	..	..	..	..	..	..	..		
47.จ.สุโขทัย	Sukhothai	0.9							0.9	506.0	-136.7
48.อ.สวรรคโลก	Sawankhalok	0.2		12.3					12.5		
49.อ.กงไกรลาศ	Kongkrailat	7.2							7.2		
50.จ.พิษณุโลก	Phitsanulok*		0.2		14.0	6.1	1.7	8.5	30.5	830.0	+124.8
51.อ.พรหมพิราม	Phrom Phiram								0.0		
52.อ.วังทอง	Wang Thong								0.0		
53.จ.กำแพงเพชร	Kamphaeng Phet	25.1	5.9		8.4		20.5		59.9	818.9	+460.9
54.จ.พิจิตร	Phichit	21.5		1.8	53.4	111.5	7.5		195.7	1014.7	+361.5
55.อ.บางมูลนาค	Bang Munnak				37.2	15.3			52.5		
56.อ.ตะพานหิน	Taphanhin	6.2	8.5		15.3	0.5	18.8		49.3		
57.จ.เพชรบูรณ์	Phetchabun*	2.0	1.6		7.8	0.7	27.9		40.0	719.3	+ 70.5
58.อ.หล่มเก่า	Lom Kao				5.4				5.4		
59.อ.หล่มสัก	Lom Sak			15.4					15.4		
60.อ.ชนแดน	Chon Daen	26.0			20.1				46.1		
<u>ภาคตะวันออกเฉียงเหนือ</u>	<u>Northeastern Part</u>										
1.จ.เลย	Loei*		0.8						0.8	709.8	- 3.0
2.อ.ท่าลี่	Tha Li	30.1	15.2						45.3		
3.อ.เชียงคาน	Chiangkhan		1.6	2.1					3.7		
4.อ.ด่านซ้าย	Dan Sai								0.0		
5.จ.หนองคาย	Nong Khai			2.8	4.0		0.1		6.9	935.0	+ 27.7
6.อ.บึงกาฬ	Bung Kan		20.5	22.8	10.2				53.5		
7.อ.โพนพิสัย	Phon Phisai		11.8		20.0				31.8		
8.อ.ท่าบ่อ	Tha Bo		2.5	25.8					28.3		
9.จ.อุดรธานี	Udon Thani*		0.2		3.3	1.1			4.6	930.4	+215.4
10.อ.บ้านผือ	Ban Phu		39.2						39.2		
11.อ.หนองหาร	Nong Han	..	..	..	..	..	..	..	..		
12.จ.สกลนคร	Sakon Nakhon*		0.7			2.7	5.9		9.3	748.8	-126.2
13.อ.วานรนิวาส	Wanon Niwat								0.0		
14.อ.พรรณานิคม	Phanna Nikhom								0.0		

สถานีฝน	Station	วันที่และจำนวนน้ำฝนเป็นมิลลิเมตร Date and amount of rainfall in m.m. กรกฎาคม July				สิงหาคม August			ฝนรวม ม.ม. Total m.m.	ฝนรวมตั้งแต่ 1 ม.ค. Accumulative rain-fall Since Jan.1	
		27	28	29	30	31	1	2		ฝนจริง Actual	สูง(+)ต่ำ(-) กว่าปกติ Above(+) Below(-) Normal
15.จ.นครพนม	Nakhon Phanom*		4.3	0.4			0.2	0.5	5.4	1035.2	-205.5
16.อ.บ้านแพง	Ban Phaeng								0.0		
17.อ.ท่าอุเทน	Tha Uten	3.4	10.3	37.9					51.6		
18.อ.นาแก	Na Kae								0.0		
19.อ.ธาตุพนม	That Phanom								0.0		
20.อ.มุกดาหาร	Mukdahan*								0.0	825.9	+ 67.9
21.จ.ชัยภูมิ	Chaiyaphum*	55.5	1.8						57.3	752.2	+279.2
22.อ.ภูเขียว	Phu Khieo	2.5	1.7		0.2				4.4		
23.อ.เกษตรสมบูรณ์	Kaset Sombun								0.0		
24.อ.คอนสวรรค์	Khon Sawan	23.6	2.0						25.6		
25.อ.จตุรัส	Chaturat	3.8							3.8		
26.อ.บำเหน็จณรงค์	Bamnet Narong	47.0							47.0		
27.จ.ขอนแก่น	Khon Kaen*		0.1			1.9	1.2		3.2	642.2	+ 2.6
28.อ.น้ำพอง	Nam Phong		12.5						12.5		
29.อ.ภูเวียง	Phu Wiang		3.4						3.4		
30.อ.ชุมแพ	Chum Phae		9.1						9.1		
31.อ.ชนบท	Chonnabot		17.2						17.2		
32.อ.มัญจาคีรี	Mancha Khiri								0.0		
33.อ.พล	Phon		3.4						3.4		
34.จ.มหาสารคาม	Maha Sarakham								0.0	621.7	- 46.0
35.อ.พยัคฆภูมิพิสัย	Phayakkhaphum Phisai		38.0						38.0		
36.อ.บรบือ	Borabu								0.0		
37.จ.กาฬสินธุ์	Kalasin								0.0	575.6	-284.5
38.อ.สหัสขันธ์	Sahatsakhan								0.0		
39.อ.ยางตลาด	Yang Talat								0.0		
40.อ.กันทรวิชัย	Kanthara Wichai								0.0		
41.อ.กมลาไสย	Kamalasai								0.0		
42.จ.ร้อยเอ็ด	Roi Et*								0.0	663.6	- 69.8
43.อ.โพนทอง	Phon Thong								0.0		
44.อ.เสลภูมิ	Selaphum	0.1							0.1		
45.อ.ธวัชบุรี	Thawatburi								0.0		
46.อ.จตุรพักตรพิมาน	Chaturaphak Phiman								0.0		
47.อ.เกษตรวิสัย	Kaset Wisai								0.0		
48.อ.สุวรรณภูมิ	Suwannaphum								0.0		
49.จ.นครราชสีมา	Nakhon Ratchasima*	8.8	0.5			0.2			9.3	615.5	+ 66.5
50.อ.บัวใหญ่	Bun Yai								0.0		
51.อ.พิมาย	Phimai	8.3							8.3		
52.อ.จักราช	Chakkarat	12.5	8.5	4.9					25.9		

สถานีฝน	Station	วันที่และจำนวนน้ำฝนเป็นมิลลิเมตร Date and amount of rainfall in m.m. กรกฎาคม July			สิงหาคม August				ฝนรวม	ฝนรวมตั้งแต่ 1 ม.ค. Accumulative rainfall Since Jan. 1	
		27	28	29	30	31	1	2		ฝนจริง Actual	สูง(+)ต่ำ(-) Above(+) Below(-) Normal
53.อ.โชคชัย	Chok Chai		6.0	1.7					7.7		
54.อ.ด่านขุนทด	Dan Khunthot	16.6							16.6		
55.อ.โนนไทย	Non Thai	19.2	3.9						23.1		
56.อ.สูงเนิน	Sung Noen	27.8	27.2						55.0		
57.อ.ปักธงชัย	Pak Thong Chai		9.0						9.0		
58.อ.สีคิ้ว	Si Khiu	36.4							36.4		
59.อ.ครบุรี	Khonburi	20.4		8.0					28.4		
60.จ.บุรีรัมย์	Buriram								0.0	560.3	-150.7
61.อ.พุทไธสง	Phut Thai Song	2.9							2.9		
62.อ.ลำปลายมาศ	Lam Plai Mat				8.6				8.6		
63.อ.นางรอง	Nang Rong	2.2	4.3						6.5		
64.อ.ประโคนชัย	Prakhon Chai								0.0		
65.จ.สุรินทร์	Surin*	1.8	1.7				1.2		4.7	659.0	-106.0
66.อ.ท่าตูม	Tha Tum		1.5						1.5		
67.อ.รัตนบุรี	Rattanaburi								0.0		
68.อ.ปราสาท	Prasat	11.0		9.6					20.6		
69.อ.สังขะ	Sangkha		72.0						72.0		
70.จ.ศรีสะเกษ	Sisaket		18.5	20.5					39.0	[illegible]	- 21.[illegible]
71.อ.ราษีไศล	Rasisalai	9.9	6.6						16.5		
72.อ.อุทุมพรพิสัย	Uthumphon Phisai		34.2						34.2		
73.อ.กันทรารมย์	Kanthararom								0.0		
74.อ.ขุขันธ์	Khukhan	45.0							45.0		
75.กันทราลักษณ์	Kantharalak								0.0		
76.จ.อุบลราชธานี	Ubon Ratchathani*	T	T	T		6.7	0.8	T	6.7	955.3	- 17.4
77.อ.เขมราฐ	Khemmarat								0.0		
78.อ.มหาชนะชัย	Maha Chana Chai		12.5						12.5		
79.อ.อำนาจเจริญ	Amnat Charoen								0.0		
80.อ.ยะโสธร	Yasothon								0.0		
81.อ.ตระการพืชผล	Trakan Phut Phon		2.5						2.5		
82.อ.คำเขื่อนแก้ว	Kham Khuan Kaeo								0.0		
83.อ.เขื่องใน	Khuang Nai	6.5	14.6						21.1		
84.อ.โขงเจียม	Khong Chiam		72.0						72.0		
85.อ.พิบูลมังสาหาร	Phibun Mangsahan		85.0						85.0		
86.อ.เดชอุดม	Det Udom	23.8	1.2						25.0		
ภาคกลาง	Central Part										
1.จ.นครสวรรค์	Nakhon Sawan*		T		48.6				48.6	535.4	- 23.5
2.อ.บรรพตพิสัย	Banphot Phisai				22.8	57.2			80.0		
3.อ.ลาดยาว	Lat Yao				20.1		22.5		42.6		

สถานีฝน	Station	วันที่และจำนวนน้ำฝนเป็นมิลลิเมตร Date and amount of rainfall in m.m. กรกฎาคม July				สิงหาคม August			ฝนรวม มม. Total m.m.	ฝนรวมตั้งแต่ 1 ม.ค. Accumulative rain-fall Since Jan. 1	
		27	28	29	30	31	1	2		ฝนจริง Actual	สูง(+)ต่ำ(-) กว่าปกติ Above(+) Below(-) Normal
4.อ.ชุมแสง	Chumsaeng		18.5		19.7				38.2		
5.อ.พยุหคีรี	Phayuha Khiri				26.8				26.8		
6.จ.อุทัยธานี	Uthai Thani	21.2	6.4	6.4	12.8	3.4	4.2		54.4	847.8	+260.3
7.อ.หนองฉาง	Nong Chang	55.7	5.3	10.8	76.4	3.6			151.8		
8.อ.หนองขาหย่าง	Nong Kha Yang	15.7	14.5	14.2	28.5				72.9		
9.จ.ชัยนาท	Chainat	11.1	10.7	3.4		32.5			57.7	820.4	+212.5
10.อ.มโนรมย์	Manorom	33.9	1.1	14.2	14.6	8.4	1.3		73.5		
11.อ.วัดสิงห์	Wat Sing	3.8	3.4	6.5	16.5	12.5			42.7		
12.จ.สิงห์บุรี	Singburi	8.6		20.3					28.9	662.0	+116.7
13.อ.อินทรบุรี	Inburi	3.5			5.4	3.3			12.2		
14.อ.บางระจัน	Bangrachan	2.6			11.5	21.8	23.2		59.1		
15.อ.พรหมบุรี	Phromburi					30.0			30.0		
16.จ.ลพบุรี	Lopburi*		1.0	T		2.0	T		3.0	870.6	+224.7
17.อ.บ้านหมี่	Ban Mi			5.2					5.2		
18.อ.ไชยบาดาล	Chai Badan		3.9						3.9		
19.อ.ท่าวุ้ง	Tha Wung								0.0		
20.จ.สุพรรณบุรี	Suphanburi*	12.5	2.0		34.2			T	48.7	717.7	+163.4
21.อ.เดิมบางนางบวช	Doembang Nangbuat		14.8						14.8		
22.อ.ศรีประจัน	Si Prachan	7.0							7.0		
23.อ.สองพี่น้อง	Song Phi Nong	..	..	..	..	..	..	..	..		
24.จ.อ่างทอง	Ang Thong	0.8	2.5			20.3			23.6	473.2	-227.7
25.อ.โพธิ์ทอง	Pho Thong	12.2		0.8		38.8			51.8		
26.อ.ไชโย	Chaiyo					42.0			42.0		
27.อ.วิเศษไชยชาญ	Wiset Chaichan	9.6	9.8						19.4		
28.อ.ป่าโมก	Pa Mok		15.9						15.9		
29.จ.สระบุรี	Saraburi	6.7	25.2						31.9	835.2	+ 54.2
30.อ.หนองแค	Nong Khae	2.4	7.6	15.3	2.2				27.5		
31.อ.แก่งคอย	Kaeng Khoi	..	..	..	..	..	..	..	...		
32.จ.พระนครศรีอยุธยา	Ayutthaya	..	..	..	..	..	..	..	..	..	..
33.อ.บางไทร	Bang Sai	..	..	..	..	..	..	..	..		
34.อ.บางบาล	Bang Ban		8.7						8.7		
35.อ.เสนา	Sena	3.4	1.1						4.5		
36.อ.ท่าเรือ	Tha Rua	10.0	8.3		2.4		4.9		25.6		
37.อ.ผักไห่	Phak Hai	22.8				8.0			30.8		
38.อ.บางปะอิน	Bang Pa-in								0.0		
39.จ.นครนายก	Nakhon Nayok	13.5					4.6		18.1	611.2	-465.9
40.อ.ปากพลี	Pak Phli								0.0		
41.อ.บ้านนา	Ban Na	14.5							14.5		

สถานีฝน	Station	วันที่และจำนวนน้ำฝนเป็นมิลลิเมตร Date and amount of rainfall in m.m. กรกฎาคม July				สิงหาคม August			ฝนรวม มม. Total m.m.	ฝนรวมตั้งแต่ 1 ม.ค. Accumulative rain-fall Since Jan. 1 ฝนจริง Actual	สูง(+)ต่ำ(-) กว่าปกติ Above(+) Below(-) Normal
		27	28	29	30	31	1	2			
42.จ.ปราจีนบุรี	Prachinburi*		27.9	19.2		1.4	2.0	21.7	72.2	838.0	-176.2
43.อ.บ้านสร้าง	Ban Sang	6.0	6.6	4.7					17.3		
44.อ.ศรีมหาโพธิ์	Si Maha Pho		15.7	8.3					24.0		
45.อ.กบินทร์บุรี	Kabinburi		3.2						3.2		
46.อ.วัฒนานคร	Watthana Nakhon	17.5							17.5		
47.อ.อรัญประเทศ	Aranyaprathet*	1.7	T			T	1.4	1.3	4.4	629.8	-281.1
48.จ.ปทุมธานี	Pathum Thani	0.7	15.6		5.4				21.7	667.3	-111.9
49.อ.ธัญญบุรี	Thanyaburi		30.5	5.3					35.8		
50.จ.นนทบุรี	Nonthaburi								0.0	..	..
51.อ.บางบัวทอง	Bang Bua Thong								0.0		
52.จ.กาญจนบุรี	Kanchanaburi*	0.5	35.3	0.4	3.7			0.1	40.9	546.0	+ 15.3
53.อ.ท่าม่วง	Tha Muang	..	..	..	..	..	..	..	..		
54.จ.นครปฐม	Nakhon Pathom	..	..	..	..	..	..	..	..	..	..
55.อ.นครชัยศรี	Nakhon Chai Si								0.0		
56.จ.ธนบุรี	Thonburi	T	4.8				3.1		8.0	..	..
57.จ.พระนคร	Bangkok*	5.0	6.8				0.7	0.3	12.8	1125.4	+381.6
58.สนามบินดอนเมือง	Don Muang*	0.1	5.7	0.9	1.2	4.0	2.5	T	14.4	737.2	- 21.1
59.อ.บางเขน	Bang Khen	18.4					7.6	T	26.0		
60.อ.มีนบุรี	Minburi	5.2	14.2						19.4		
61.อ.ลาดกระบัง	Lat Krabang		12.1						12.1		
62.อุตุฯบางนา	Bang Na*	5.1	7.6				0.9	0.2	13.8		
63.จ.ฉะเชิงเทรา	Chachoengsao	0.6	2.8	7.7					11.1	507.1	-154.8
64.จ.ราชบุรี	Ratburi		55.3		25.2				80.5	820.9	+310.5
65.อ.บ้านโป่ง	Ban Pong	18.0	11.5	8.3	31.7				69.5		
66.อ.ปากท่อ	Pak Tho					12.4			12.4		
67.อ.โพธาราม	Photharam	..	..	..	..	..	..	..	..		
68.จ.สมุทรสงคราม	Samut Songkhram			2.5	5.6	15.7			23.8	..	..
69.อ.อัมพวา	Amphawa		1.6		2.4	7.8			11.8		
70.อ.บางคนที	Bang Khonthi		4.6		3.4				8.0		
71.จ.สมุทรสาคร	Samut Sakhon	4.1	2.1				15.3		21.5	666.4	+ 10.8
72.จ.สมุทรปราการ	Samut Prakan		14.4						14.4	685.5	-134.2
73.อ.บางพลี	Bang Phli		25.4						25.4		
74.อ.พระประแดง	Phrapradaeng	28.1	9.0						37.2		
75.บางปู	Bang Pu	..	..	..	..	..	..	..	..		
76.ป้อมพระจุลฯ	Pom Phrachun*	1.8	19.9				T		21.7		
<u>อ่าวไทยฝั่งตะวันออก</u>	<u>Gulf of Thailand East Coast</u>										
1.จ.ชลบุรี	Chonburi*	T	5.8			0.3			6.1	738.7	- 6.4
2.อ.พนัสนิคม	Phanat Nikhom	3.6	3.8				1.4		8.8		

สถานีฝน	Station	วันที่และจำนวนน้ำฝนเป็นมิลลิเมตร Date and amount of rainfall in m.m. กรกฎาคม July					สิงหาคม August		ฝนรวม มม. Total m.m.	ฝนรวมตั้งแต่ 1 ม.ค. Accumulative rain-fall Since Jan.1	
		27	28	29	30	31	1	2		ฝนจริง Actual	สูง(+)ต่ำ(-) กว่าปกติ Above(+) Below(-) Normal
3.อ.บ้านบึง	Ban Bung		4.4						4.4		
4.อ.พานทอง	Phan Thong								0.0		
5.อ.ศรีราชา	Si Racha	31.8							31.8		
6.อ.สีชัง	Si Chang*	1.7	23.2	9.4	2.2				36.5		
7.อ.สัตหีบ	Sattahip*	16.1	T			3.4	5.9		25.4	640.9	+ 59.5
8.จ.ระยอง	Rayong*	5.5				5.2			10.7	..	..
9.อ.บ้านค่าย	Ban Khai	35.7	1.2			36.8			73.7		
10.อ.แกลง	Klaeng	3.2	2.1	2.9	0.8	35.5			44.5		
11.จ.จันทบุรี	Chanthaburi*	5.8	32.4	0.5	2.5	10.0	63.2	17.8	132.2	1901.1	+233.3
12.อ.โป่งน้ำร้อน	Pong Namron	..	..	..	..	..	..	..	..		
13.อ.ท่าใหม่	Tha Mai		5.7				77.9		83.6		
14.อ.มะขาม	Makham	6.8	2.6	2.1	7.4	30.7	52.2		101.8		
15.จ.ตราด	Trat	1.6	6.2	8.6	19.8	68.0	29.8		134.0	1896.0	-151.5
16.อ.เขาสมิง	Khao Saming	..	27.3	..	16.1	..	..	..	..		
17.อ.แหลมงอบ	Laem Ngop	8.7	..	11.7	..	..	..	..	..		
18.อ.คลองใหญ่	Khlong Yai*	2.7	9.2	26.3	23.7	14.9	89.3	255.6	421.7	2126.2	-443.5
อ่าวไทยฝั่งตะวันตก	Gulf of Thailand West Coast										
1.จ.เพชรบุรี	Phetburi		5.3	27.2	13.8	32.8			79.1	428.5	+ 15.1
2.อ.บ้านแหลม	Ban Laem	1.8	21.3	22.2			23.1		68.4		
3.จ.ประจวบคีรีขันธ์	Prachuap Khirikhan*	T	8.4			T		1.8	10.3	460.0	- 49.5
4.อ.หัวหิน	Hua Hin*		0.5	2.0	T	1.3			3.8	344.0	- 87.3
5.จ.ชุมพร	Chumphon*	5.4	1.0	T	8.1		0.1	13.3	27.9	795.4	-181.4
6.อ.ท่าแซะ	Tha Sae				3.1		2.6		5.7		
7.อ.สวี	Sawi								0.0		
8.อ.หลังสวน	Lang Suan	4.6	26.3						30.9		
9.จ.สุราษฎร์ธานี	Bandon*	0.5	4.3	22.4	5.3	2.0	17.1	13.0	64.6	543.5	- 79.8
10.อ.ไชยา	Chaiya		56.7						56.7		
11.อ.บ้านนาสาร	Ban Nasan	..	..	..	..	..	..	..	..		
12.จ.นครศรีธรรมราช	Nakhon Si Thammarat*	0.8	T	18.1	T	T	4.1	1.9	24.9	990.9	- 28.6
13.อ.สิชล	Sichon			58.2					58.2		
14.อ.ฉวาง	Chawang		42.3						42.3		
15.อ.ร่อนพิบูลย์	Ron Phibun	..	..	..	..	..	..	..	..		
16.อ.ทุ่งสง	Thung Song	28.3	46.7	27.5	23.5				126.0		
17.อ.ปากพนัง	Pak Phanang	1.4	22.2	2.0					25.6		
18.จ.พัทลุง	Phatthalung		3.1						3.1	787.6	- 23.6
19.อ.เขาไชยสน	Khao Chai Son	29.9	9.7						39.6		
20.จ.สงขลา	Songkhla*	0.2		T				0.2	0.4	602.9	- 16.5
21.อ.รัตภูมิ	Rattaphum		6.8						6.8		

สถานีฝน	Station	วันที่และจำนวนน้ำฝนเป็นมิลลิเมตร Date and amount of rainfall in m. m. กรกฎาคม July					สิงหาคม August		ฝนรวม ม.ม. Total m. m.	ฝนรวมตั้งแต่ 1 ม.ค. Accumulative rain-fall Since Jan. 1	
		27	28	29	30	31	1	2		ฝนจริง Actual	สูง(+)ต่ำ(-) กว่าปกติ Above(+) Below(-) Normal
22.อ.หาดใหญ่	Hat Yai	0.4	0.5						0.9		
23.อ.สะเดา	Sadao				62.4				62.4		
24.จ.ปัตตานี	Pattani		T	0.2	3.4		1.4		5.0	695.1	+287.2
25.อ.หนองจิก	Nong Chik								0.0		
26.อ.ยะหริ่ง	Yaring				5.6				5.6		
27.อ.ปะนาเระ	Panare				12.3				12.3		
28.จ.ยะลา	Yala				30.2				30.2	..	..
29.จ.นราธิวาส	Narathiwat*		31.6	T	32.9	3.3			67.8	871.6	-216.7
30.อ.ตากใบ	Tak Bai		30.8		51.9	6.8			89.5		
31.อ.ยี่งอ	Yi Ngo		37.2		19.7				56.9		
<u>ภาคใต้ฝั่งตะวันตก</u>	<u>Southern Part West Coast</u>										
1.จ.ระนอง	Ranong*	T	14.4	10.4	1.2	12.4	26.2	68.8	133.4	1969.7	-498.5
2.อ.กระบุรี	Kraburi		14.3	11.6	16.4				42.3		
3.จ.พังงา	Phang Nga	37.5	28.8						66.3	1102.8	-250.9
4.อ.ตะกั่วป่า	Takua Pa	22.5		4.8	17.8	18.6			63.7		
5.อ.ตะกั่วทุ่ง	Takua Thung		43.3	13.4					56.7		
6.อ.ท้ายเหมือง	Thai Muang	22.8							22.8		
7.จ.ภูเก็ต	Phuket*	..	..	..	..	..	..	..	..		
8.สนามบินภูเก็ต	Phuket Airport*	9.0	32.7	0.4	34.9			8.5	85.5	1272.3	+ 74.8
9.จ.กระบี่	Krabi		61.2	18.0			31.4		110.6		
10.อ.คลองท่อม	Khlong Thom	7.2	15.7		15.3				38.2		
11.สนามบินตรัง	Trang Airport*	0.9	21.2	0.2	16.4	0.4	1.9	13.4	54.4	980.5	-308.2
12.อ.ปะเหลียน	Pa Lian			33.6			23.6		57.2		
13.อ.สิเกา	Si Kao	2.6	0.2	25.9	1.0		6.6		36.3		
14.อ.ย่านตาขาว	Yan Ta Khao	25.4	11.9	13.6					50.9		
15.จ.สตูล	Satun		35.2	47.2					82.4	..	..
16.อ.ละงู	La Ngu		23.0		33.2				56.2		

<u>หมายเหตุ</u> ช่องว่าง = ไม่มีฝน
* = สถานีตรวจอากาศ
T = ฝนเล็กน้อยวัดไม่ได้
.. = ไม่มีรายงาน

<u>Remark</u> Blank = No rain
* = Synoptic Station
T = Trace
.. = No report

อุณหภูมิสูงสุดและต่ำสุดประจำวันที่ ๒๗ ก.ค. ถึง ๒ ส.ค.๒๕๐๗

Daily Max. and Min. Temperature **Jul. 27 - Aug. 2 , 1964**

สถานี	Station	อุณหภูมิสูงสุดและต่ำสุดเป็นองศา ซ. Max. and Min. Temperature in degree C.							สูงสุดเฉลี่ย ต่ำสุด Average Max. Min.	เฉลี่ยในสัปดาห์ Weekly Mean	ค่าปกติประจำเดือน Monthly Normal
		27	28	29	30	31	1	2			
ภาคเหนือ	Northern Part										
เชียงราย	Chiangrai	.. / 21.5	31.4 / 21.5	32.4 / 21.2	32.0 / 22.2	33.6 / 22.6	32.4 / 22.9	32.0 / 21.8	32.3 / 21.8	27.1	27.0
แม่ฮ่องสอน	Mae Hongson	31.0 / 24.0	29.9 / 22.9	31.4 / 23.8	30.7 / 23.9	30.5 / 24.5	30.6 / 24.3	31.5 / 24.4	30.8 / 24.0	27.4	27.1
ปาย	Pai	..	..	..	..	..	..	..	..	..	..
ขุนยวม	Khun Yuam	..	..	..	..	..	..	..	..	..	..
แม่สะเรียง	Mae Sariang	33.8 / 23.8	31.1 / 23.8	32.4 / 23.0	31.8 / 23.0	31.8 / 23.3	31.8 / 23.5	29.8 / 22.8	31.8 / 23.3	27.6	27.0
เชียงใหม่	Chiangmai	31.7 / 23.5	31.5 / 23.1	32.2 / 23.1	32.6 / 23.1	33.0 / 23.0	32.0 / 23.1	32.0 / 23.2	32.1 / 23.2	27.7	27.4
ฝาง	Fang	..	..	..	..	..	..	..	..	..	..
ลำปาง	Lampang	34.2 / 23.9	33.4 / 23.8	34.0 / 23.5	33.4 / 24.2	33.7 / 23.8	34.0 / 23.8	33.3 / 24.4	33.7 / 23.9	28.8	27.8
น่าน	Nan	31.7 / 22.5	32.0 / 23.7	33.7 / 23.5	33.7 / 24.2	33.6 / 24.1	33.5 / 24.0	34.0 / 24.0	33.2 / 23.7	28.5	27.9
แพร่	Phrae	32.9 / 20.4	33.0 / 21.0	20.7	32.8 / 21.3	33.4 / 21.5	32.7 / 21.2	33.1 / 21.5	33.0 / 21.1	27.1	27.8
อุตรดิตถ์	Uttaradit	31.6 / 23.0	33.0 / 23.5	33.6 / 23.5	33.8 / 23.6	32.9 / 24.0	33.6 / 23.8	33.8 / 24.0	33.2 / 23.6	28.4	28.6
ตาก	Tak	35.0 / 23.3	34.4 / 23.9	34.9 / 25.6	34.2 / 23.8	32.7 / 24.9	33.1 / 25.4	32.2 / 26.4	33.8 / 24.8	29.3	28.5
เขื่อนภูมิพล	Bhumibol Dam	..	..	..	..	..	..	..	..	..	..
แม่สอด	Mae Sot	32.6 / 23.1	31.6 / 23.6	.. / 22.2	32.2 / 23.1	29.6 / 23.7	29.7 / 23.3	28.4 / 23.4	30.7 / 23.2	27.0	26.3
พิษณุโลก	Phitsanulok	33.7 / 24.3	33.0 / 24.0	34.5 / 24.0	34.5 / 23.7	32.2 / 23.5	33.5 / 23.5	33.4 / 23.6	33.5 / 23.8	28.7	28.6
เพชรบูรณ์	Phetchabun	32.8 / 23.9	32.3 / 22.9	33.0 / 22.9	33.0 / 23.0	32.5 / 22.5	32.1 / 23.6	30.9 / 22.6	32.4 / 23.1	27.8	27.5
ภาคตะวันออกเฉียงเหนือ	Northeastern Part										
เลย	Loei	30.6 / 22.4	32.4 / 23.2	33.9 / 22.4	34.2 / 23.0	33.1 / 23.8	32.6 / 22.6	32.2 / 22.5	32.7 / 22.8	27.8	27.5
อุดรธานี	Udon Thani	32.3 / 23.2	33.6 / 25.0	33.5 / 24.6	34.1 / 24.5	33.9 / 25.0	33.5 / 24.8	32.9 / 25.4	33.4 / 24.6	29.0	28.4
นครพนม	Nakhon Phanom	32.5 / 25.9	33.0 / 25.9	33.4 / 26.1	34.0 / 24.5	31.7 / 27.0	34.8 / 26.7	33.0 / 26.1	33.2 / 25.9	29.6	27.4
มุกดาหาร	Mukdahan	33.4 / 24.0	35.0 / 23.9	34.0 / 24.7	35.2 / 24.4	34.5 / 25.0	34.2 / 25.5	33.0 / 25.2	34.2 / 24.7	29.5	28.2
สกลนคร	Sakon Nakhon	32.5 / 23.2	33.7 / 23.8	34.6 / 26.0	34.7 / 25.0	34.9 / 25.2	34.2 / 25.7	32.3 / 25.2	33.8 / 24.9	29.4	27.9
ขอนแก่น	Khon Kaen	33.3 / 23.9	34.2 / 23.5	33.8 / 24.2	34.4 / 23.6	34.4 / 24.7	33.5 / 25.0	32.6 / 24.1	33.7 / 24.1	28.9	28.4
ร้อยเอ็ด	Roi Et	33.3 / 23.6	34.0 / 24.0	33.1 / 24.7	36.0 / 25.0	33.8 / 25.5	33.5 / 25.5	32.2 / 23.3	33.7 / 24.5	29.1	28.4
ชัยภูมิ	Chaiyaphum	31.9 / 22.9	31.1 / 22.7	32.6 / 23.0	32.6 / 23.5	32.6 / 24.1	32.5 / 24.1	31.0 / 24.3	32.0 / 23.5	27.8	..
อุบลราชธานี	Ubon Ratchathani	31.5 / 24.5	31.3 / 24.5	34.0 / 24.1	34.0 / 24.6	32.8 / 24.7	32.8 / 24.9	32.6 / 24.9	32.7 / 24.6	28.7	27.8
สุรินทร์	Surin	32.2 / 22.0	32.2 / 22.5	34.2 / 21.4	34.5 / 22.0	33.3 / 22.2	33.6 / 22.8	32.5 / 22.8	33.2 / 22.2	27.7	28.6
นครราชสีมา	Nakhon Ratchasima	32.2 / 22.7	32.2 / 22.1	34.3 / 22.9	33.7 / 22.1	33.7 / 22.5	33.6 / 22.6	32.0 / 22.9	33.1 / 22.5	27.8	28.3

สถานี	Station	อุณหภูมิสูงสุดและต่ำสุดเป็นองศา ซ. Max. and Min. Temperature in degree C. 27	28	29	30	31	1	2	สูงสุดเฉลี่ย ต่ำสุด Average Max. Min.	เฉลี่ยในสัปดาห์ Weekly Mean	ค่าปกติประจำเดือน Monthly Normal
ภาคกลาง	Central Part										
นครสวรรค์	Nakhon Sawan	34.3 24.6	34.6 24.1	34.6 23.1	33.9 23.5	33.8 22.8	34.2 24.8	33.0 24.2	34.1 23.9	29.0	29.2
ลพบุรี	Lopburi	32.0 23.5	32.5 23.8	33.0 23.2	34.0 23.0	33.5 23.5	33.0 23.3	31.5 23.5	32.8 23.4	28.1	28.3
สุพรรณบุรี	Suphanburi	33.2 24.0	34.8 24.9	33.7 24.9	34.2 24.2	34.1 ..	33.4 25.6	32.5 24.9	33.7 24.8	29.3	28.7
กาญจนบุรี	Kanchanaburi	34.8 24.3	34.0 24.5	32.9 24.1	33.6 23.1	32.5 22.7	32.8 24.2	31.7 23.7	33.3 23.8	29.1	28.8
ปราจีณบุรี	Prachinburi	32.9 23.8	33.5 24.2	32.4 23.5	33.8 24.2	34.2 24.8	33.6 25.0	32.0 24.5	33.2 24.3	28.8	27.9
อรัญประเทศ	Aranyaprathet	34.1 24.7	34.0 25.6	33.6 24.0	34.5 24.3	34.0 25.0	33.1 24.4	31.4 24.4	33.5 24.8	29.1	27.9
พระนคร	Bangkok	31.4 25.6	31.9 25.1	32.7 24.3	33.4 23.7	32.7 24.2	32.6 24.7	31.1 24.1	32.3 24.5	28.4	28.7
ดอนเมือง	Don Muang	31.1 23.7	33.0 26.1	33.1 25.1	33.6 25.2	33.8 25.6	33.0 26.4	32.0 25.7	32.6 25.4	29.1	28.7
บ้อมพระจุล ฯ	Pom Phrachun	32.3 25.2	31.2 25.1	31.8 24.5	31.8 23.9	32.5 24.5	31.6 24.6	31.3 24.8	31.8 24.7	28.3	..
อ่าวไทยฝั่งตะวันออก	Gulf of Thailand, East Coast										
ชลบุรี	Chonburi	31.2 24.5	33.0 24.2	31.6 23.5	32.4 24.4	32.0 24.6	31.7 25.4	31.0 26.4	31.8 24.7	28.3	28.3
เกาะสีชัง	Ko Sichang	31.8 26.1	32.1 24.4	30.2 23.9	31.5 27.1	31.7 25.0	31.7 27.7	31.3 28.1	31.5 26.0	28.8	..
สัตหีบ	Sattahip	33.3 23.6	33.5 22.5	31.2 25.0	33.3 26.0	33.6 27.0	33.1 21.9	30.7 27.2	32.7 24.7	28.7	29.4
ระยอง	Rayong	31.4 ..	23.2	.. ..	.. ..	.. ..	.. ..	.. ..	.. ..	..	..
บ้านเพ	Ban Phe	31.8 ..	22.0	32.0 ..	19.7	.. ..	.. ..	.. ..	.. ..	..	..
จันทบุรี	Chanthaburi	31.7 23.6	32.1 23.2	23.2	32.4 23.7	33.5 24.5	30.5 22.5	28.6 23.8	31.3 23.5	27.4	27.4
แหลมงอบ	Laem Ngop	32.7 ..	23.0	31.4 ..	23.7	.. ..	.. ..	.. ..	.. ..	..	..
คลองใหญ่	Khlong Yai	32.1 23.8	31.2 23.5	31.3 23.0	30.6 23.4	31.1 24.0	27.5 22.9	24.8 ..	29.8 23.4	26.6	26.9
อ่าวไทยฝั่งตะวันตก	Gulf of Thailand West Coast										
หัวหิน	Hua Hin	34.4 25.8	32.9 25.2	34.5 24.2	32.3 23.3	36.0 23.5	35.0 25.7	31.8 25.8	33.8 24.8	29.3	28.4
ประจวบคีรีขันธ์	Prachuap Khirikhan	36.4 24.8	37.3 25.0	34.8 22.8	36.1 24.8	35.7 24.6	33.3 24.6	30.0 26.1	34.8 24.7	29.8	27.9
ชุมพร	Chumphon	33.5 23.9	32.7 23.7	33.0 22.5	30.5 23.3	31.8 22.2	32.3 23.1	26.3 23.5	31.4 23.2	27.3	27.2
สุราษฎร์ธานี	Bandon	34.7 22.6	32.8 23.0	33.6 22.9	30.7 23.0	33.9 23.1	31.2 22.9	29.7 22.7	32.4 23.0	27.7	27.8
นครศรีธรรมราช	Nakhon Si Thammarat	32.9 23.6	32.9 23.0	32.9 22.4	32.4 23.3	32.9 23.6	33.0 24.0	33.4 24.3	32.9 23.5	28.2	28.0
สงขลา	SongKhla	23.7	32.4 23.0	32.9 23.8	33.0 23.5	33.1 24.0	34.5 22.9	33.7 23.6	33.3 23.5	28.4	28.4
นราธิวาส	Narathiwat	31.0 22.7	30.9 22.7	31.8 22.5	30.3 23.0	30.6 22.0	30.5 21.7	31.3 22.0	30.9 22.4	26.7	27.3
ภาคใต้ฝั่งตะวันตก	Southern Part, West Coast										
ระนอง	Ranong	31.6 23.2	29.8 22.9	31.0 22.8	27.7 23.0	31.4 21.8	29.1 23.0	28.0 22.4	29.8 22.7	26.3	26.4
ภูเก็ต	Phuket	29.5 24.2	28.3 24.4	22.6	29.4 23.4	30.0 23.5	27.0 24.4	30.1 22.8	29.1 23.6	26.4	27.4
ตรัง	Trang	31.6 23.1	30.5 23.0	30.6 23.2	30.5 22.6	30.7 23.6	31.2 23.1	32.4 22.6	31.1 23.0	27.1	27.3

แก้ไขเพิ่มเติมรายงานอากาศประจำสัปดาห์ฉบับที่ ๓๐/๒๕๐๗ เนื่องจากได้รับรายงานภายหลัง

Correction in Weekly Weather Report No.30/1964 for late report rainfall data

สถานีฝน	Station	วันที่และจำนวนน้ำฝนเป็นมิลลิเมตร Date and amount of rainfall in m. m. กรกฎาคม July				ฝนรวม มม. Total m. m.	ฝนรวมตั้งแต่ 1 ม.ค. Accumulative rain-fall Since Jan. 1	
		23	24	25	26		ฝนจริง Actual	สูง(+)ต่ำ(-) กว่าปกติ Above(+) Below(-) Normal
ภาคเหนือ	Northern Part							
6.อ.เชียง	Thoeng				38.6	106.1		
7.อ.แม่สรวย	Mae Sruai				4.8	43.7		
21.อ.ฮางดง	Hang Dong				2.6	139.8		
23.อ.สันป่าตอง	San Pa Tong				3.1	135.6		
40.อ.ลับแล	Lap Lae				5.7	124.7		
42.จ.ตาก	Tak				3.9	11.4		
57.จ.เพชรบูรณ์	Phetchabun*				0.7	64.6	679.3	+ 79.0
ภาคตะวันออกเฉียงเหนือ	Northeastern Part							
3.อ.เชียงคาน	Chiangkhan		18.0			77.8		
13.อ.วานรนิวาส	Wanon Niwat				19.0	40.0		
16.อ.บ้านแพง	Ban Phaeng				14.7	66.7		
22.อ.ภูเขียว	Phu Khieo				47.2	80.2		
23.อ.เกษตรสมบูรณ์	Kaset Sombun				16.1	27.6		
24.อ.ศรีสวรรค์	Khon Sawan				14.7	32.4		
25.อ.จตุรัส	Chaturat				18.3	18.3		
29.อ.ภูเวียง	Phu Wiang				73.0	102.7		
30.อ.ชุมแพ	Chum Phae				7.9	33.4		
31.อ.ชนบท	Chonnabot				25.2	31.4		
33.อ.พล	Phon				15.4	48.5		
34.จ.มหาสารคาม	Maha Sarakham				76.2	138.3	621.7	- 14.8
35.อ.พยัคฆภูมิพิสัย	Phayakkhaphum Phisai				23.8	64.4		
36.อ.บรบือ	Borabu				10.5	51.8		
39.อ.ยางตลาด	Yang Talat				5.3	42.4		
40.อ.กันทรวิชัย	Kanthara Wichai				52.3	80.2		
46.อ.จตุรพักตรพิมาน	Chaturaphak Phiman				8.5	53.5		
47.อ.เกษตรวิสัย	Kaset Wisai				22.6	30.1		

สถานีฝน	Station	วันที่และจำนวนน้ำฝนเป็นมิลลิเมตร Date and amount of rainfall in m.m. กรกฎาคม July				ฝนรวม m.m. Total m.m.	ฝนรวมตั้งแต่ 1 ม.ค. Accumulative rain-fall Since Jan.1	
		23	24	25	28		ฝนจริง Actual	สูง(+)ต่ำ(-) กว่าปกติ Above(+) Below(-) Normal
50.อ.บัวใหญ่	Bua Yai				13.3	28.3		
52.อ.จักราช	Chakkarat				15.6	34.8		
53.อ.โชคชัย	Chok Chai				5.7	31.1		
54.อ.ด่านขุนทด	Dan Khunthot				47.0	71.2		
56.อ.สูงเนิน	Sung Noen				5.3	47.7		
59.อ.ครบุรี	Khonburi				6.7	81.3		
61.อ.พุทไธสง	Phut Thai Song				19.0	94.4		
63.อ.นางรอง	Nang Rong				3.2	19.6		
66.อ.ท่าตูม	Tha Tum				28.0	34.8		
80.อ.ยะโสธร	Yasothon				31.5	39.8		
<u>ภาคกลาง</u>	<u>Central Part</u>							
2.อ.บรรพตพิสัย	Banphot Phisai			3.3		13.1		
4.อ.ชุมแสง	Chumsaeng				20.0	88.9		
7.อ.หนองฉาง	Nong Chang				3.2	50.0		
19.อ.ท่าวุ้ง	Tha Wung				12.4	24.5		
25.อ.โพธิ์ทอง	Pho Thong				0.3	0.3		
27.อ.วิเชียรบุรี	Wiset Chaiban				5.7	33.3		
36.อ.ท่าเรือ	Tha Rua				0.7	58.0		
49.อ.ธัญบุรี	Thanyaburi				10.0	33.7		
51.อ.บางบัวทอง	Bang Bua Thong				4.4	44.6		
56.จ.ธนบุรี	Thonburi 8.8				7.7	19.8		
59.อ.บางเขน	Bang Khen 69.9	0.9	11.7		0.2	82.7		
63.จ.ฉะเชิงเทรา	Chachoengsao			3.4	9.4	36.9	496.0	- 70.1
70.อ.บางคนที	Bang Khonthi				4.5	14.3		
71.จ.สมุทรสาคร	Samut Sakhon				17.2	60.5	644.9	- 28.0
74.อ.พระประแดง	Phrapradaeng			19.2	2.8	110.0		
<u>อ่าวไทยฝั่งตะวันออก</u>	<u>Gulf of Thailand East Coast</u>							
3.อ.บ้านบึง	Ban Bung				8.7	103.9		
10.อ.แกลง	Klaeng				8.5	84.4		

สถานีฝน	Station	วันที่และจำนวนน้ำฝนเป็นมิลลิเมตร Date and amount of rainfall in m.m. กรกฎาคม July				ฝนรวม มม. Total m.m.	ฝนรวมตั้งแต่ 1 ม.ค. Accumulative rain-fall Since Jan.1	
		23	24	25	26		ฝนจริง Actual	สูง(+)ต่ำ(-) กว่าปกติ Above(+) Below(-) Normal
13.อ.ท่าใหม่	Tha Mai				23.5	87.7		
15.จ.ตราด	Trat				38.9	81.4	1762.0	-189.3
อ่าวไทยฝั่งตะวันตก	Gulf of Thailand West Coast							
14.อ.ฉาง	Chawang				30.5	177.6		
18.จ.พัทลุง	Phatthalung				7.1	57.0	784.5	+ 1.8
19.อ.เขาไชยสน	Khao Chai Son				13.4	49.7		
21.อ.รัตภูมิ	Rattaphum				14.3	20.1		
ภาคใต้ฝั่งตะวันตก	Southern Part West Coast							
3.จ.พังงา	Phang Nga				50.2	74.0	1036.5	-270.1
4.อ.ตะกั่วป่า	Takua Pa				18.6	62.9		
5.อ.ตะกั่วทุ่ง	Takua Thung				6.7	31.2		
10.อ.คลองท่อม	Khlong Thom				17.8	22.0		

พิมพ์ที่โรงพิมพ์ กรมอุตุนิยมวิทยา บางกะปิ พระนคร

กรมอุตุนิยมวิทยา เจ้าของ

นาวาโท ธำรง กิติสิน ผู้พิมพ์ผู้โฆษณา ๒๕๐๗

กรมอุตุนิยมวิทยา สำนักนายกรัฐมนตรี

รายงานอากาศประจำสัปดาห์ ระหว่างวันที่ ๓ ถึง ๙ สิงหาคม ๒๕๐๗

และ

การคาดหมายลักษณะอากาศ ระหว่างวันที่ ๑๐ ถึง ๑๖ สิงหาคม ๒๕๐๗

ฉบับที่ ๓๒ / ๒๕๐๗

พลเรือโท สนิธ เวสารัชชนันท์

อธิบดีกรมอุตุนิยมวิทยา

METEOROLOGICAL DEPARTMENT

OFFICE OF THE PRIME MINISTER

BANGKOK THAILAND

WEEKLY WEATHER REPORT

DURING THE PERIOD AUGUST 3 — 9, 1964

AND

WEATHER OUTLOOK

DURING AUGUST 10 — 16, 1964

No. 32 / 1964

Sanit Vesa — rajananda

Vice Admiral, Director General

การคาดหมายลักษณะอากาศใน ๗ วันข้างหน้า
ตั้งแต่วันที่ ๑๐ – ๑๖ สิงหาคม ๒๕๐๗

ลักษณะทั่วไป

ลมมรสุมตะวันตกเฉียงใต้จะมีกำลังค่อนข้างแรงตลอดสัปดาห์นี้ และจะทำให้มีฝนตกหนาแน่นขึ้นทั่วประเทศไทย

ภาคเหนือ ภาคตะวันออกเฉียงเหนือ ภาคกลาง อ่าวไทย ฝั่งตะวันออก	คาดว่า จะมีฝนเป็นแห่ง ๆ ตลอดสัปดาห์ เว้นแต่ในตอนปลายสัปดาห์ จะมีเมฆครึ้มส่วนมาก กับมีฝนมากขึ้น
อ่าวไทย ฝั่งตะวันตก	คาดว่า จะมีฝนเล็กน้อยเป็นแห่ง ๆ ตลอดสัปดาห์
ภาคใต้ ฝั่งตะวันตก	คาดว่า จะมีเมฆครึ้มกับมีฝนทั่วไปตลอดสัปดาห์
พระนคร และ ธนบุรี	คาดว่า จะมีฝนเล็กน้อยเกือบตลอดสัปดาห์ เว้นแต่ในตอนปลายสัปดาห์ จะมีปริมาณมากขึ้น

กรมอุตุนิยมวิทยา
๑๐ / ๘ /๒๕๐๗

Weather Outlook for the next seven days
From August 10 - 16, 1964

General Situation

The monsoon trough is expected to be rather strong over Thailand throughout the week which will cause substantial rainfall over the whole country.

Northern Part: Northeastern Part: Central Part: Gulf of Thailand, East Coast:	Scattered rainshowers throughout the week, except for mostly cloudy with substantial falls towards the end of the week.
Gulf of Thailand, West Coast:	Light scattered showers throughout the week.
Southern Thailand, West Coast:	Cloudy with widespread rains throughout the week.
Bangkok and Thonburi:	Light rainshowers almost throughout the week, while substantial falls expected towards the end of the week.

Meteorological Department
10 / 8 / 1964

สรุปลักษณะอากาศทั่วไปในรอบสัปดาห์
ระหว่างวันที่ ๓ - ๙ สิงหาคม ๒๕๐๗

๑. มรสุมตะวันตกเฉียงใต้มีกำลังแรงในบริเวณประเทศไทยตลอดสัปดาห์

๒. ในวันที่ ๕ ส.ค. พายุดีเปรสชั่นได้ก่อตัวขึ้นในทะเลจีนใต้ใกล้กับฝั่งเวียตนาม และเช่นเดียวกัน พายุไต้ฝุ่น "ไอดา" ก็ได้ก่อตัวขึ้นในมหาสมุทรแปซิฟิคทางตอนเหนือของเกาะแยป โดยเคลื่อนตัวไปทางตะวันตกเข้าสู่ทะเลจีน ต่อมาในวันที่ ๗ ส.ค. พายุดีเปรสชั่นได้รวมตัวเข้ากับพายุไต้ฝุ่น "ไอดา" แล้วเคลื่อนตัวต่อไปเข้าสู่ฝั่งจีนใต้ทางตะวันตกของฮ่องกงในวันสุดสัปดาห์และอ่อนกำลังลง

๓. ในระหว่างสัปดาห์ ปรากฏว่ามีปริมาณฝนตกมากขึ้นทั่วไปโดยมีพายุฝนเป็นแห่ง ๆ ในภาคตะวันออกเฉียงเหนือ ภาคใต้ และบริเวณฝั่งตะวันออกของอ่าวไทย ส่วนในภาคอื่น ๆ มีฝนเล็กน้อยถึงปานกลางกระจายเป็นแห่ง ๆ

กรมอุตุนิยมวิทยา
๑๐ / ๘ /๒๕๐๗

General Situation

Period August 3 - 9,1964

1. The southwest monsoon was strengthening throughout the whole week.

2. On Aug. 5 , the depression was developed in the South China Sea near the Vietnam Coast and also the typhoon " Ida " was developed in the Pacific ocean north of Yap Island and moved westward towards the South China Sea. On Aug. 7 , the typhoon and the depression coalesced into one center and then moved into the South China Coast in the vicinity west of Hong Kong towards the end of the week and weakening.

3. During the week, substantial rainfall with some rainstorms occurred in the Northeastern Part, Southern Part and the East Coast of the Gulf of Thailand while light to moderate rains scattered in the rest parts of the country.

Meteorological Department
10 / 8 / 1964

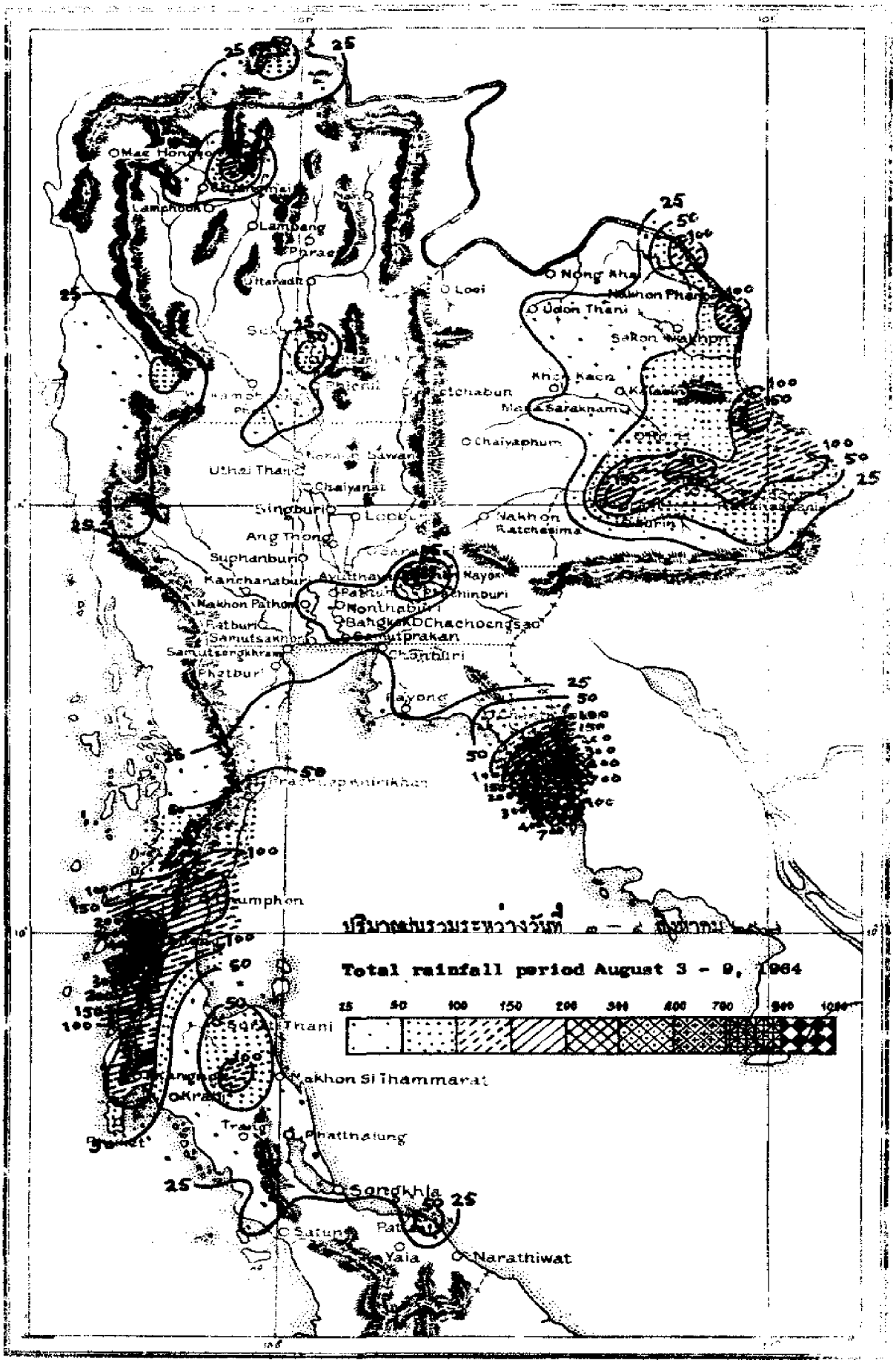
Mae Hongson
Lamphoon
Lampang
Phrae
Uttaradit
Loei
Nong Khai
Nakhon Phanom
Udon Thani
Sakon Nakhon
Khon Kaen
Kalasin
Mahasarakham
Chaiyaphum
Nakhon Sawan
Uthai Thani
Chainat
Singburi
Lopburi
Nakhon Ratchasima
Ang Thong
Suphanburi
Kanchanaburi
Ayutthaya
Pathumthani
Nakhon Pathom
Nonthaburi
Bangkok
Chachoengsao
Samutprakan
Samutsakhon
Samutsongkhram
Phetburi
Chanthaburi
Rayong
Prachuap Khirikhan
Chumphon
Surat Thani
Nakhon Si Thammarat
Krabi
Trang
Phatthalung
Songkhla
Satun
Pattani
Yala
Narathiwat
Total rainfall period August 3 - 9, 1964
25
50
100
150
200
300
400
700
900
1000

สถานีฝน	Station	วันที่และจำนวนน้ำฝนเป็นมิลลิเมตร Date and amount of rainfall in m.m. สิงหาคม August							ฝนรวม มม. Total m.m.	ฝนรวมตั้งแต่ 1 ม.ค. Accumulative rain-fall Since Jan.1	
		3	4	5	6	7	8	9		ฝนจริง Actual	สูง(+)ต่ำ(-) กว่าปกติ Above(+) Below(-) Normal
ภาคเหนือ	Northern Part										
1.จ.เชียงราย	Chiangrai*	4.6	10.4	T	3.0		1.8	4.7	24.5	608.0	-361.2
2.อ.แม่สาย	Mae Sai	..	..	..	..	..	..	..	..		
3.อ.เชียงแสน	Chiangsaen	5.0			6.4				11.4		
4.อ.แม่จัน	Mae Chan	22.4	18.7		18.3				59.4		
5.อ.เชียงของ	Chiangkhong				24.5				24.5		
6.อ.เทิง	Thoeng								0.0		
7.อ.แม่สรวย	Mae Sruai	3.8					4.1		7.9		
8.อ.เชียงคำ	Chiangkham								0.0		
9.อ.พาน	Phan								0.0		
10.อ.เวียงป่าเป้า	Wiang Pa Pao	2.2					10.9		13.1		
11.อ.พะเยา	Phayao								0.0		
12.จ.แม่ฮ่องสอน	Mae Hongson*	0.1	T				1.8	T	1.9	686.6	+ 19.0
13.อ.ปาย	Pai*	..	..	..	..	..	..	..	..		
14.อ.ขุนยวม	Khun Yuam								0.0		
15.อ.แม่สะเรียง	Mae Sariang*	1.9	0.2	0.1	T	8.3		7.1	17.6	701.8	- 30.0
16.จ.เชียงใหม่	Chiangmai*		14.9		T		14.5	T	29.4	554.3	- 68.7
17.อ.ฝาง	Fang	1.2	1.2					22.9	25.3		
18.อ.เชียงดาว	Chiangdao	..	..	..	..	..	..	..	..		
19.อ.แม่แตง	Mae Taeng				20.7				20.7		
20.อ.ดอยสะเก็ด	Doi Saket	18.1					89.5		107.6		
21.อ.หางดง	Hang Dong	22.9					10.3		33.2		
22.อ.สันทราย	San Sai	17.5					33.2		50.7		
23.อ.สันป่าตอง	San Pa Tong	8.0							8.0		
24.อ.สันกำแพง	San Kamphaeng						5.3		5.3		
25.อ.จอมทอง	Chom Thong								0.0		
26.อ.ฮอด	Hot								0.0		
27.จ.ลำพูน	Lamphun								0.0	..	..
28.จ.ลำปาง	Lampang*	T					1.3	0.1	1.4	455.3	- 68.7
29.อ.แจ้ห่ม	Chae Hom								0.0		
30.อ.สบปราบ	Sop Prap								0.0		
31.อ.เกาะคา	Ko Kha								0.0		
32.อ.เถิน	Thoen								0.0		
33.จ.แพร่	Phrae								0.0		
34.สนามบินแพร่	Phrae Airport*	0.4			T	0.4	T	0.6	1.4	608.8	+ 58.8
35.อ.สูงเม่น	Sung Men								0.0		
36.จ.น่าน	Nan*	2.4		T	3.2			T	5.6	703.3	+ 34.3
37.อ.ทุ่งช้าง	Thung Chang								0.0		

สถานีฝน	Station	วันที่และจำนวนน้ำฝนเป็นมิลลิเมตร Date and amount of rainfall in m. m. เดือนสิงหาคม August							ฝนรวม มม. Total m. m.	ฝนรวมตั้งแต่ 1 ม.ค. Accumulative rain-fall Since Jan.1	
		3	4	5	6	7	8	9		ฝนจริง Actual	สูง(+)ต่ำ(-) กว่าปกติ Above(+) Below(-) Normal
38.อ.นาน้อย	Na Noi				7.1				7.1		
39.จ.อุตรดิตถ์	Uttaradit*		0.9					3.1	4.0	630.4	-201.5
40.อ.ลับแล	Lap Lae								0.0		
41.อ.น้ำปาด	Nam Pat		1.8						1.8		
42.จ.ตาก	Tak		0.2						0.2		
43.สนามบินตาก	Tak Airport*		2.9				T	5.9	8.8	470.6	+ 68.1
44.อ.บ้านตาก	Ban Tak								0.0		
45.อ.แม่สอด	Mae Sot*	9.9	4.6	2.1	0.2	1.6	2.9	44.9	66.2	573.3	-306.1
46.เขื่อนภูมิพล	Bhumibol Dam*	..	..	..	..	..	..	..	..		
47.จ.สุโขทัย	Sukhothai		4.2						4.2	510.2	-164.0
48.อ.สวรรคโลก	Sawankhalok		1.1						1.1		
49.อ.กงไกรลาศ	Kongkrailat	3.4							3.4		
50.จ.พิษณุโลก	Phitsanulok*	1.9	2.5		T			50.9	55.3	885.3	+128.2
51.อ.พรหมพิราม	Phrom Phiram								0.0		
52.อ.วังทอง	Wang Thong								0.0		
53.จ.กำแพงเพชร	Kamphaeng Phet	7.2		8.9			3.5		19.6	833.5	+449.2
54.จ.พิจิตร	Phichit			11.2					11.2	1025.9	+307.9
55.อ.บางมูลนาก	Bang Munnak								0.0		
56.อ.สะพานหิน	Taphanhin	5.5		21.1					26.6		
57.จ.เพชรบูรณ์	Phetchabun*	1.8			0.4			13.4	15.6	734.9	+ 42.4
58.อ.หล่มเก่า	Lom Kao	19.2	1.2						20.4		
59.อ.หล่มสัก	Lom Sak	7.1			1.2				8.3		
60.อ.ชนแดน	Chon Daen	3.1							3.1		
<u>ภาคตะวันออกเฉียงเหนือ</u>	<u>Northeastern Part</u>										
1.จ.เลย	Loei*		0.2			0.5		7.3	8.0	717.8	- 55.1
2.อ.ท่าลี่	Tha Li								0.0		
3.อ.เชียงคาน	Chiangkhan					4.7			4.7		
4.อ.ด่านซ้าย	Dan Sai		8.5						8.5		
5.จ.หนองคาย	Nong Khai			2.2	1.4	5.0			8.6	944.2	- 21.3
6.อ.บึงกาฬ	Bung Kan		8.2	3.5					11.7		
7.อ.โพนพิสัย	Phon Phisai		10.3						10.3		
8.อ.ท่าบ่อ	Tha Bo		2.5						2.5		
9.จ.อุดรธานี	Udon Thani*		1.2	0.1	T	0.8	11.0	18.8	31.9	962.3	+211.8
10.อ.บ้านผือ	Ban Phu								0.0		
11.อ.หนองหาร	Nong Han			13.7					13.7		
12.จ.สกลนคร	Sakon Nakhon*		6.5	9.6	17.0	T	T	0.4	33.5	782.3	-170.5
13.อ.วานรนิวาส	Wanon Niwat	18.0			25.0				43.0		
14.อ.พรรณานิคม	Phanna Nikhom	15.0	7.0	5.1	5.6				32.7		

สถานีฝน	Station	วันที่และจำนวนน้ำฝนเป็นมิลลิเมตร Date and amount of rainfall in m.m. สิงหาคม August							ฝนรวม มม. Total m.m.	ฝนรวมตั้งแต่ 1 ม.ค. Accumulative rain-fall Since Jan. 1	
		3	4	5	6	7	8	9		ฝนจริง Actual	สูง(+)ต่ำ(-) กว่าปกติ Above(+) Below(-) Normal
15.จ.นครพนม	Nakhon Phanom*	0.2	41.1	11.9			61.5	7.4	122.5	1157.7	-218.5
16.อ.บ้านแพง	Ban Phaeng		130.5	7.1					137.6		
17.อ.ท่าอุเทน	Tha Uten		45.3	3.9					49.2		
18.อ.นาแก	Na Kae		77.7	2.6	4.8				85.1		
19.อ.ธาตุพนม	That Phanom		27.4						27.4		
20.อ.มุกดาหาร	Mukdahan*		21.2	30.9	4.4	1.7	T	0.4	59.6	885.5	+ 66.0
21.จ.ชัยภูมิ	Chaiyaphum*		0.3	0.1	4.2			2.4	7.0	759.2	+263.[illegible]
22.อ.ภูเขียว	Phu Khieo								0.0		
23.อ.เกษตรสมบูรณ์	Kaset Sombun								0.0		
24.อ.คอนสวรรค์	Khon Sawan		3.1		5.3				8.4		
25.อ.จตุรัส	Chaturat								0.0		
26.อ.บำเหน็จณรงค์	Baronet Narong								0.0		
27.จ.ขอนแก่น	Khon Kaen*		6.8	1.5	3.2	0.4		1.0	12.6	654.8	- 27.6
28.อ.น้ำพอง	Nam Phong								0.0		
29.อ.ภูเวียง	Phu Wiang								0.0		
30.อ.ชุมแพ	Chum Phae								0.0		
31.อ.ชนบท	Chonnabot		32.0	3.8	2.4	5.2			43.4		
32.อ.มัญจาคีรี	Mancha Khiri					2.9			2.9		
33.อ.พล	Phon								0.0		
34.จ.มหาสารคาม	Maha Sarakham		9.3		3.1				12.4	634.1	-105.3
35.อ.พยัคฆภูมิพิสัย	Phayakkhaphum Phisai			12.6	6.0	3.7			22.3		
36.อ.บรบือ	Borabu			6.0	3.2	31.5			40.7		
37.จ.กาฬสินธุ์	Kalasin		12.8	3.2	5.4	16.4			37.8	613.4	-300.2
38.อ.สหัสขันธ์	Sahatsakhan	..	..	..	..	..	..	..	..		
39.อ.ยางตลาด	Yang Talat		8.9	2.7	30.6	17.5			59.7		
40.อ.กันทรวิชัย	Kanthara Wichai		8.3		15.1	12.8			36.2		
41.อ.กมลาไสย	Kamalasai		26.2	3.5		9.7			39.4		
42.จ.ร้อยเอ็ด	Roi Et*		13.6	13.8	27.0	1.5	1.2		57.1	720.7	- 76.0
43.อ.โพนทอง	Phon Thong		44.4	6.8	5.9				57.1		
44.อ.เสลภูมิ	Selaphum		26.4	16.6	21.7				64.7		
45.อ.ธวัชบุรี	Thawatburi		25.3						25.3		
46.อ.จตุรพักตรพิมาน	Chaturaphak Phiman			7.3	76.4				83.7		
47.อ.เกษตรวิสัย	Kaset Wisai			17.5	33.3				50.8		
48.อ.สุวรรณภูมิ	Suwannaphum		47.8		64.2				112.0		
49.จ.นครราชสีมา	Nakhon Ratchasima*		0.4	T	1.1	T			1.5	617.0	+ 45.8
50.อ.บัวใหญ่	Bua Yai		2.6						2.6		
51.อ.พิมาย	Phimai				3.4				3.4		
52.อ.จักราช	Chakkarat								0.0		

สถานีฝน	Station	วันที่และจำนวนน้ำฝนเป็นมิลลิเมตร Date and amount of rainfall in m. m. สิงหาคม August							ฝนรวม ม.ม. Total m. m.	ฝนรวมตั้งแต่ 1 ม.ค. Accumulative rain-fall Since Jan.1	
		3	4	5	6	7	8	9		ฝนจริง Actual	สูง(+)ต่ำ(-) กว่าปกติ Above(+) Below(-) Normal
53.อ.เขตชัย	Chok Chai								0.0		
54.อ.ด่านขุนทด	Dan Khunthot								0.0		
55.อ.โนนไทย	Non Thai								0.0		
56.อ.สูงเนิน	Sung Noen								0.0		
57.อ.ปักธงชัย	Pak Thong Chai								0.0		
58.อ.สีคิ้ว	Si Khiu								0.0		
59.อ.ครบุรี	Khonburi								0.0		
60.จ.บุรีรัมย์	Buriram		5.3						5.3	565.6	-211.6
61.อ.พุทไธสง	Phut Thai Song		5.6	5.0	3.0	8.7			22.3		
62.อ.ลำปลายมาศ	Lam Plai Mat								0.0		
63.อ.นางรอง	Nang Rong		1.0		5.9				6.9		
64.อ.ประโคนชัย	Prakhon Chai		19.9						19.9		
65.จ.สุรินทร์	Surin*	2.4	10.4	T	5.3	10.4		0.1	28.6	687.6	+ 72.9
66.อ.ท่าตูม	Tha Tum		13.5	3.5	40.5	113.5			171.0		
67.อ.รัตนบุรี	Rattanaburi		29.5		76.2				105.7		
68.อ.ปราสาท	Prasat								0.0		
69.อ.สังขะ	Sangkha								0.0		
70.จ.ศรีสะเกษ	Sisaket		30.5		5.0				35.5	662.6	- 54.3
71.อ.ราษีไศล	Rasisalai		57.4		7.8				65.2		
72.อ.อุทุมพรพิสัย	Uthumphon Phisai		33.7	2.1	30.5	6.8			73.1		
73.อ.กันทรารมย์	Kanthararom		48.0		34.0				82.0		
74.อ.ขุขันธ์	Khukhan		17.5		26.0				43.5		
75.กันทราลักษณ์	Kantharalak	..	..	..	..	..	..	..	..		
76.จ.อุบลราชธานี	Ubon Ratchathani*	10.3	27.7	11.3	10.8	29.5	9.5	14.0	113.1	1068.4	+ 61.9
77.อ.เขมราฐ	Khemmarat	..	..	..	..	..	..	..	..		
78.อ.มหาชนะชัย	Maha Chana Chai		58.3		104.3				162.6		
79.อ.อำนาจเจริญ	Amnat Charoen			81.2	48.4				129.6		
80.อ.ยะโสธร	Yasothon		13.3	5.6	39.2				58.1		
81.อ.ตระการพืชผล	Trakan Phut Phon		3.5	45.0	26.5				75.0		
82.อ.คำเขื่อนแก้ว	Kham Khuan Kaeo		86.0		86.0				172.0		
83.อ.เขื่องใน	Khuang Nai			28.2	44.2	47.6			120.0		
84.อ.โขงเจียม	Khong Chiam			94.2	38.2				132.4		
85.อ.พิบูลมังสาหาร	Phibun Mangsahan			65.0					65.0		
86.อ.เดชอุดม	Det Udom		21.6	7.3	33.0	17.3			79.2		
ภาคกลาง	Central Part										
1.จ.นครสวรรค์	Nakhon Sawan*	T		3.5	T	4.4		2.5	10.4	685.6	+ 61.3
2.อ.บรรพตพิสัย	Banphot Phisai			16.5					16.5		
3.อ.ลาดยาว	Lat Yao			5.1			37.6		42.7		

สถานีฝน	Station	วันที่และจำนวนน้ำฝนเป็นมิลลิเมตร Date and amount of rainfall in m. m. สิงหาคม August							ฝนรวม มม. Total m. m.	ฝนรวมตั้งแต่ 1 ม.ค. Accumulative rain-fall Since Jan. 1	
		3	4	5	6	7	8	9		ฝนจริง Actual	สูง(+)ต่ำ(-) กว่าปกติ Above(+) Below(-) Normal
4.อ.ชุมแสง	Chumsaeng								0.0		
5.อ.พยุหคีรี	Phayuha Khiri								0.0		
6.จ.อุทัยธานี	Uthai Thani					8.8			8.8	856.9	+240.1
7.อ.หนองฉาง	Nong Chang								0.0		
8.อ.หนองขาหย่าง	Nong Kha Yang								0.0		
9.จ.ชัยนาท	Chainat								0.0	820.4	+179.9
10.อ.มโนรมย์	Manorom					8.1			8.1		
11.อ.วัดสิงห์	Wat Sing								0.0		
12.จ.สิงห์บุรี	Singburi								0.0	662.0	+ 80.7
13.อ.อินทรบุรี	Inburi			2.4					2.4		
14.อ.บางระจัน	Bangrachan			24.1					24.1		
15.อ.พรหมบุรี	Phromburi								0.0		
16.จ.ลพบุรี	Lopburi*			1.2				3.2	4.4	875.0	+175.5
17.อ.บ้านหมี่	Ban Mi								0.0		
18.อ.ไชยบาดาล	Chai Badan								0.0		
19.อ.ท่าวุ้ง	Tha Wung								0.0		
20.จ.สุพรรณบุรี	Suphanburi*			0.4			1.2	T	1.6	719.3	+135.3
21.อ.เดิมบางนางบวช	Doembang.Nangbuat			15.1					15.1		
22.อ.ศรีประจัน	Si Prachan								0.0		
23.อ.สองพี่น้อง	Song Phi Nong								0.0		
24.จ.อ่างทอง	Ang Thong								0.0	473.2	-275.7
25.อ.โพธิ์ทอง	Pho Thong			5.5					5.5		
26.อ.ไชโย	Chaiyo			9.2					9.2		
27.อ.วิเศษไชยชาญ	Wiset Chaichan			9.4					9.4		
28.อ.ป่าโมก	Pa Mok			5.1					5.1		
29.จ.สระบุรี	Saraburi								0.0	835.2	- 20.3
30.อ.หนองแค	Nong Khae		0.3						0.3		
31.อ.แก่งคอย	Kaeng Khoi	..	..	..	..	..	..	..	..		
32.จ.พระนครศรีอยุธยา	Ayutthaya								0.0	..	..
33.อ.บางไทร	Bang Sai								0.0		
34.อ.บางบาล	Bang Ban								0.0		
35.อ.เสนา	Sena								0.0		
36.อ.ท่าเรือ	Tha Rua			0.7					0.7		
37.อ.ผักไห่	Phak Hai								0.0		
38.อ.บางปะอิน	Bang Pa-in								0.0		
39.จ.นครนายก	Nakhon Nayok					2.7	16.9		19.6	630.8	-564.0
40.อ.ปากพลี	Pak Phli		54.4				57.3		111.7		
41.อ.บ้านนา	Ban Na						6.6		6.6		

สถานีฝน	Station	วันที่และจำนวนน้ำฝนเป็นมิลลิเมตร Date and amount of rainfall in m.m. สิงหาคม August							ฝนรวม มม. Total m.m.	ฝนรวมตั้งแต่ 1 ม.ค. Accumulative rain-fall Since Jan.1	
		3	4	5	6	7	8	9		ฝนจริง Actual	สูง(+)ต่ำ(-) กว่าปกติ Above(+) Below(-) Normal
42.จ.ปราจีนบุรี	Prachinburi*	T	0.6			2.5	49.3	7.4	59.8	897.8	-187.7
43.อ.บ้านสร้าง	Ban Sang						20.7		20.7		
44.อ.ศรีมหาโพธิ์	Si Maha Pho				3.7	2.3	5.0		11.0		
45.อ.กบินทร์บุรี	Kabinburi	..	..	..	..	..	..	..	..		
46.อ.วัฒนานคร	Watthana Nakhon		3.6						3.6		
47.อ.อรัญประเทศ	Aranyaprathet*		T	1.1	T	T	0.5	1.5	3.1	632.9	-315.2
48.จ.ปทุมธานี	Pathum Thani			6.8	2.3				9.1	678.4	-137.5
49.อ.ธัญบุรี	Thanyaburi		1.1	2.4					3.5		
50.จ.นนทบุรี	Nonthaburi				32.1				32.1	..	..
51.อ.บางบัวทอง	Bang Bua Thong			26.0	13.5				39.5		
52.จ.กาญจนบุรี	Kanchanaburi*	T	T	2.6	6.6		T	4.2	13.4	559.4	+ 2.7
53.อ.ท่าม่วง	Tha Muang								0.0		
54.จ.นครปฐม	Nakhon Pathom	..	..	..	..	..	..	..	..	..	..
55.อ.นครชัยศรี	Nakhon Chai Si		45.8	19.2					65.0		
56.จ.ธนบุรี	Thonburi	3.4		10.5	1.5				15.4	..	..
57.จ.พระนคร	Bangkok*	2.7	9.5	14.3	2.9				29.4	1154.8	+366.9
58.สนามบินดอนเมือง	Don Muang*		0.3	19.0	19.1	T		T	38.4	775.6	- 35.6
59.อ.บางเขน	Bang Khen		22.3	25.3	11.3		T	0.2	59.1		
60.อ.มีนบุรี	Minburi			11.1	6.5				17.6		
61.อ.ลาดกระบัง	Lat Krabang		22.6		3.7				26.3		
62.อุตุฯบางนา	Bang Na*	3.4	5.6	8.3	1.6			0.7	19.6		
63.จ.ฉะเชิงเทรา	Chachoengsao			12.1	2.8				14.9	522.0	-181.2
64.จ.ราชบุรี	Ratburi		4.5						4.5	825.4	+287.7
65.อ.บ้านโป่ง	Ban Pong			13.0					13.0		
66.อ.ปากท่อ	Pak Tho			13.8					13.8		
67.อ.โพธาราม	Photharam								0.0		
68.จ.สมุทรสงคราม	Samut Songkhram			15.8					15.8	..	..
69.อ.อัมพวา	Amphawa		4.6	17.8					22.4		
70.อ.บางคนที	Bang Khonthi		24.2						24.2		
71.จ.สมุทรสาคร	Samut Sakhon		5.8	2.3					8.1	674.5	-25.2
72.จ.สมุทรปราการ	Samut Prakan		8.0	6.7					14.7	700.2	-149.1
73.อ.บางพลี	Bang Phli		4.1	12.7	0.5				17.3		
74.อ.พระประแดง	Phrapradaeng	8.2	13.5	7.3					29.0		
75.บางปู	Bang Pu	..	..	..	..	..	..	..	..		
76.ป้อมพระจุลฯ	Pom Phrachom*	T	1.7	0.8			T	0.5	3.0		
<u>อ่าวไทยฝั่งตะวันออก</u>	<u>Gulf of Thailand East Coast</u>										
1.จ.ชลบุรี	Chonburi*	2.7	4.8	12.4		0.8	0.2		20.9	759.6	- 17.7
2.อ.พนัสนิคม	Phanat Nikhom			6.1					6.1		

สถานีฝน	Station	วันที่และจำนวนน้ำฝนเป็นมิลลิเมตร Date and amount of rainfall in m.m. สิงหาคม August							ฝนรวม M.M. Total m.m.	ฝนรวมตั้งแต่ 1 ม.ค. Accumulative rain-fall Since Jan. 1	
		3	4	5	6	7	8	9		ฝนจริง Actual	สูง(+)ต่ำ(-)กว่าปกติ Above(+) Below(-) Normal
3.อ.บ้านบึง	Ban Bung			14.3					14.3		
4.อ.พานทอง	Phan Thong			4.6					4.6		
5.อ.ศรีราชา	Si Racha		55.8	8.5					64.3		
6.อ.สีชัง	Si Chang*	0.4	27.5	0.6	1.3	1.6		T	31.4		
7.อ.สัตหีบ	Sattahip*	3.6	14.6	9.6		0.1	0.1	1.0	29.0	669.6	+ 69.2
8.จ.ระยอง	Rayong*	0.4	1.2	2.5					4.1	..	..
9.อ.บ้านค่าย	Ban Khai		2.3		T				2.3		
10.อ.แกลง	Klaeng	4.5	8.9	1.0	T				14.4		
11.จ.จันทบุรี	Chanthaburi*	12.6	12.6	9.5	1.6	0.5	6.5	34.9	78.2	1979.3	+218.5
12.อ.โป่งน้ำร้อน	Pong Namron	11.2	2.3	2.2	2.2		5.2		23.1		
13.อ.ท่าใหม่	Tha Mai		22.4	8.7	2.8	0.8	4.4		39.1		
14.อ.มะขาม	Makham	12.3	15.9	32.8	0.4	T	10.4		71.6		
15.จ.ตราด	Trat	4.0	31.6	7.7	11.0	113.7			168.0	2084.0	- 98.0
16.อ.เขาสมิง	Khao Saming	9.9	35.1	7.6					52.6		
17.อ.แหลมงอบ	Laem Ngop	4.6	24.3	19.2	..	..	..	..	..		
18.อ.คลองใหญ่	Khlong Yai*	43.2	92.7	86.1	31.6	296.6	307.7	131.1	989.0	3115.2	+362.1
อ่าวไทยฝั่งตะวันตก	Gulf of Thailand.West Coast										
1.จ.เพชรบุรี	Phetburi								0.0	428.8	- 13.8
2.อ.บ้านแหลม	Ban Laem		9.4						9.4		
3.จ.ประจวบคีรีขันธ์	Prachuap Khirikhan*	10.5	2.1	2.8	3.6	5.0	6.9	32.1	63.0	523.0	- 9.0
4.อ.หัวหิน	Hua Hin*	7.8	3.2	0.9	T	T	3.3	10.8	26.0	370.0	- 79.0
5.จ.ชุมพร	Chumphon*	30.2	10.7	30.8	18.4	21.3	31.9	23.3	164.6	960.0	+ 45.2
6.อ.ท่าแซะ	Tha Sae	18.9	33.2	39.7	12.6	26.4	29.1		159.9		
7.อ.สวี	Sawi	27.3	23.1	46.2		22.5	32.4		151.5		
8.อ.หลังสวน	Lang Suan	24.0	24.6	49.0	13.4				111.0		
9.จ.สุราษฎร์ธานี	Bandon*	24.1	1.5	4.8	7.9	9.0	6.7	2.3	63.3	608.8	+ 89.5
10.อ.ไชยา	Chaiya	15.8	6.3	7.6	10.2				39.9		
11.อ.บ้านนาสาร	Ban Nasan	12.4		43.0					55.4		
12.จ.นครศรีธรรมราช	Nakhon Si Thammarat*	7.1	11.2	T	3.4	9.9	13.0	T	44.6	1035.5	- 1.7
13.อ.สิชล	Sichon	18.3	..	..	..	..	..	..	..		
14.อ.ฉวาง	Chawang				42.5		63.5		106.0		
15.อ.ร่อนพิบูลย์	Ron Phibun		20.1		15.7				35.8		
16.อ.ทุ่งสง	Thung Song	10.3	24.2	2.0	18.0				54.5		
17.อ.ปากพนัง	Pak Phanang				1.7				1.7		
18.จ.พัทลุง	Phatthalung	4.1	1.5		15.4	6.5			27.5	815.1	- 15.8
19.อ.เขาไชยสน	Khao Chai Son	11.7	6.6		9.6				27.9		
20.จ.สงขลา	Songkhla*	16.9	0.6	T	2.2	T	6.1	0.5	26.3	629.2	- 3.4
21.อ.รัตภูมิ	Rattaphum	5.4	3.2						8.6		

สถานีฝน	Station	วันที่และจำนวนน้ำฝนเป็นมิลลิเมตร Date and amount of rainfall in m.m. สิงหาคม August							ฝนรวม มม. Total m.m.	ฝนรวมตั้งแต่ 1 ม.ค. Accumulative rain-fall Since Jan.1	
		3	4	5	6	7	8	9		ฝนจริง Actual	สูง(+)ต่ำ(-) กว่าปกติ Above(+) Below(-) Normal
[illegible]	[illegible]	1.9							1.9		
23.อ.สะเดา	Sadao								0.0		
24.จ.ปัตตานี	Pattani	3.0	0.8	T	23.1	T	1.2		[illegible]	737.0	+269.7
25.อ.หนองจิก	Nong Chik								0.0		
26.อ.ยะหริ่ง	Yaring	14.0			44.5				58.5		
27.อ.ปะนาเระ	Panare	1.8	0.7		18.4				20.9		
28.จ.ยะลา	Yala								0.0		
29.จ.นราธิวาส	Narathiwat*	T	11.1		4.1				15.2	886.8	-235.2
30.อ.ตากใบ	Tak Bai	7.7	3.0		1.5				12.2		
31.อ.ยี่งอ	Yi Ngo	3.2							3.2		
<u>ภาคใต้ฝั่งตะวันตก</u>	<u>Southern Part West Coast</u>										
1.จ.ระนอง	Ranong*	45.1	36.0	127.3	41.2	72.9	66.5	46.0	435.0	2404.7	-219.0
2.อ.กระบุรี	Kraburi	21.8	19.7	27.3	..	..	..	..	..		
3.จ.พังงา	Phang Nga				62.8	53.1			115.9	1241.8	-223.6
4.อ.ตะกั่วป่า	Takua Pa	24.5	28.2		42.8				95.5		
5.อ.ตะกั่วทุ่ง	Takua Thung			16.3	52.4	41.4			110.1		
6.อ.ท้ายเหมือง	Thai Muang			2.8	44.3				47.1		
7.จ.ภูเก็ต	Phuket*	..	..	..	..	..	..	..	..		
8.สนามบินภูเก็ต	Phuket Airport*	24.9	0.2	3.2	23.1	5.2	15.2	11.8	83.4	1355.7	+ 86.6
9.จ.กระบี่	Krabi	30.5							30.5		
10.อ.คลองท่อม	Khlong Thom				30.2				30.2		
11.สนามบินตรัง	Trang Airport*	18.3	5.5	0.3	1.7	5.2	3.2	10.1	44.3	2024.8	-146.9
12.อ.ปะเหลียน	Pa Lian	20.8							20.8		
13.อ.สิเกา	Si Kao	6.5			2.1				8.6		
14.อ.ย่านตาขาว	Yan Ta Khao	30.7			7.5				38.2		
15.จ.สตูล	Satun	9.8	7.4						17.2		
16.อ.ละงู	La Ngu				35.3				35.3		

<u>หมายเหตุ</u> ช่องว่าง = ไม่มีฝน
* = สถานีตรวจอากาศ
T = ฝนเล็กน้อยวัดไม่ได้
.. = ไม่มีรายงาน

<u>Remark</u> Blank = No rain
* = Synoptic Station
T = Trace
.. = No report

อุณหภูมิสูงสุดและต่ำสุดประจำวันที่ ๓ ถึง ๙ สิงหาคม ๒๕๐๗

Daily Max. and Min. Temperature **August 3 – 9, 1964**

สถานี	Station	อุณหภูมิสูงสุดและต่ำสุดเป็นองศา ซ. Max. and Min. Temperature in degree C.							สูงสุด เฉลี่ย ต่ำสุด Average Max. Min.	เฉลี่ยใน สัปดาห์ Weekly Mean	ปกติ ประจำเดือน Monthly Normal
		3	4	5	6	7	8	9			
ภาคเหนือ	**Northern Part**										
เชียงราย	Chiangrai	31.6 23.6	32.0 21.9	32.3 22.4	30.0 22.9	23.5	35.0 22.2	33.0 ..	32.3 22.8	27.8	26.7
แม่ฮ่องสอน	Mae Hongson	29.9 23.4	29.6 24.0	31.0 24.4	32.2 23.5	32.2 24.0	33.4 24.5	32.0 24.7	31.5 24.1	27.8	27.1
ปาย	Pai	..	..	..	..	..	..	..	..	..	..
ขุนยวม	Khun Yuam	..	..	..	..	..	..	..	..	..	..
แม่สะเรียง	Mae Sariang	30.7 23.6	30.1 23.0	30.2 22.6	31.6 23.3	30.5 23.0	33.1 22.8	31.3 24.1	31.1 23.2	27.2	26.9
เชียงใหม่	Chiangmai	32.3 23.5	30.4 24.2	30.5 23.1	32.4 22.6	33.3 23.4	33.6 23.3	32.6 22.7	32.7 23.3	27.8	27.0
ฝาง	Fang	32.0 ..	32.0 22.0	22.0	..	..	..	34.5 ..	..	..	..
ลำปาง	Lampang	32.5 24.2	33.0 24.7	32.3 23.5	34.8 22.7	24.9	36.3 ..	33.7 23.7	33.8 24.0	28.9	27.6
น่าน	Nan	32.3 24.3	32.6 23.8	32.1 23.7	34.3 23.9	33.2 23.8	34.4 24.6	34.1 24.5	33.3 24.1	28.7	27.6
แพร่	Phrae	33.6 21.5	32.3 21.5	32.3 21.2	35.1 21.4	36.4 22.4	35.8 22.5	37.2 22.0	34.7 21.8	28.3	27.5
อุตรดิตถ์	Uttaradit	33.7 24.9	31.1 24.9	33.0 23.6	34.2 24.0	34.0 24.0	35.0 24.5	34.1 24.4	33.6 24.3	29.0	28.0
ตาก	Tak	31.4 25.7	33.7 25.3	32.9 22.7	34.2 25.9	24.2	35.9 25.4	31.7 26.5	33.3 25.2	29.3	28.3
เขื่อนภูมิพล	Bhumibol Dam	..	..	..	..	..	..	..	..	..	..
แม่สอด	Mae Sot	27.5 22.7	28.6 22.1	28.4 22.0	30.2 22.2	29.7 23.2	31.4 23.4	26.7 22.6	29.0 22.8	25.8	26.2
พิษณุโลก	Phiteanulok	31.0 24.2	32.0 23.9	31.7 24.0	33.0 24.0	34.5 25.6	33.4 25.0	31.8 25.1	32.5 24.5	26.5	25.3
เพชรบูรณ์	Phetchabun	30.9 ..	32.5 ..	29.2 24.6	32.0 23.5	32.8 24.4	33.0 24.4	31.8 24.0	31.7 24.2	28.0	27.1
ภาคตะวันออกเฉียงเหนือ	**Northeastern Part**										
เลย	Loei	32.9 22.9	33.8 24.1	31.5 23.4	32.6 23.4	34.6 23.2	34.6 23.7	34.2 23.2	33.5 23.4	28.5	27.0
อุดรธานี	Udon Thani	33.5 25.2	33.7 25.1	30.0 24.5	32.8 25.0	32.7 25.2	33.7 24.7	32.6 25.1	32.7 25.0	25.9	27.9
นครพนม	Nakhon Phanom	32.2 25.4	31.2 25.5	28.5 ..	31.5 23.5	32.1 24.8	33.8 25.1	31.0 24.2	31.5 24.8	28.2	27.2
มุกดาหาร	Mukdahan	33.0 25.7	33.5 24.8	29.7 23.9	31.2 23.9	33.3 23.7	33.4 24.2	31.4 25.1	32.2 24.8	28.8	28.0
สกลนคร	Sakon Nakhon	32.5 25.2	34.2 25.3	29.6 23.4	32.3 23.3	33.2 24.3	33.7 25.0	25.6	32.6 24.6	28.6	27.7
ขอนแก่น	Khon Kaen	32.9 24.2	34.5 24.7	29.3 24.6	31.5 24.9	32.0 24.8	33.1 25.0	33.5 24.0	33.4 24.6	28.5	26.0
ร้อยเอ็ด	Roi Et	33.5 25.2	33.6 26.0	30.6 24.0	31.7 24.0	31.5 24.6	32.0 25.0	32.0 25.2	32.1 24.9	28.5	28.1
ชัยภูมิ	Chaiyaphum	30.7 23.6	32.4 24.1	27.8 24.3	32.2 23.7	32.0 24.4	30.4 24.5	30.7 23.9	30.9 24.1	27.5	..
อุบลราชธานี	Ubon Ratchathani	32.0 24.5	32.3 24.7	25.2 22.0	29.3 23.6	31.6 24.0	31.2 23.5	31.0 24.4	30.4 23.8	27.1	27.8
สุรินทร์	Surin	33.2 22.0	34.5 23.0	29.8 22.3	31.3 23.0	29.4 22.8	32.2 22.8	30.7 23.2	31.6 22.7	27.2	28.3
นครราชสีมา	Nakhon Ratchasima	32.5 22.1	34.7 23.7	29.3 23.8	32.6 23.2	31.9 23.1	34.2 24.2	33.5 23.2	32.7 23.3	28.0	28.1

สถานี	Station	อุณหภูมิสูงสุดและต่ำสุดเป็นองศา ซ. Max. and Min. Temperature in degree C. 3	4	5	6	7	8	9	สูงสุดเฉลี่ย ต่ำสุดเฉลี่ย Average Max. Min.	เฉลี่ยในสัปดาห์ Weekly Mean	ค่าปกติประจำเดือน Monthly Normal
ภาคกลาง	Central Part										
นครสวรรค์	Nakhon Sawan	33.7 24.2	33.7 25.0	33.3 24.7	33.0 24.6	34.7 24.4	33.8 24.5	33.8 26.0	33.7 24.6	29.3	28.8
ลพบุรี	Lopburi	32.8 23.0	33.3 24.0	32.2 23.5	32.0 22.2	33.2 23.0	32.4 23.5	31.5 23.7	32.5 23.2	27.9	28.1
สุพรรณบุรี	Suphanburi	32.0 24.7	31.9 25.2	32.2 24.3	32.9 24.6	34.0 24.2	33.7 24.7	32.0 25.1	32.7 24.7	28.7	28.4
กาญจนบุรี	Kanchanaburi	31.1 23.8	30.8 23.5	30.4 23.4	30.9 22.6	31.7 23.6	31.8 25.0	31.4 24.0	31.2 23.7	27.5	28.3
ปราจีนบุรี	Prachinburi	32.0 23.7	32.9 24.2	31.0 23.6	30.2 24.4	30.8 24.1	33.6 24.5	31.0 23.6	31.6 24.0	27.8	27.7
อรัญประเทศ	Aranyaprathet	31.2 23.7	33.5 24.3	29.3 23.6	29.8 24.0	30.7 24.3	32.2 25.0	31.7 24.9	31.2 24.3	27.8	27.9
พระนคร	Bangkok	31.3 24.1	32.3 24.6	31.0 23.5	31.8 24.4	31.5 23.4	32.4 24.6	30.5 24.8	31.5 24.2	27.9	28.4
ดอนเมือง	Don Muang	33.0 25.7	32.7 26.0	31.0 25.6	31.0 25.3	31.5 24.5	33.2 25.7	29.9 25.7	31.8 25.5	28.7	28.6
ป้อมพระจุลฯ	Pom Phrachun	30.0 24.6	31.6 24.5	29.4 24.3	29.6 24.2	30.8 24.3	31.5 25.8	28.9 23.5	30.3 24.2	27.3	..
อ่าวไทยฝั่งตะวันออก	Gulf of Thailand, East Coast										
ชลบุรี	Chonburi	31.7 26.2	31.5 25.1	30.6 24.4	29.8 23.8	31.4 25.7	31.6 25.6	29.8 25.0	30.9 25.2	28.1	28.2
เกาะสีชัง	Ko Sichang	32.0 26.6	31.9 26.2	30.3 24.1	29.7 25.9	30.4 25.7	31.5 27.4	28.8 27.2	30.7 26.2	28.5	..
สัตหีบ	Sattahip	33.9 26.5	32.2 25.0	31.5 25.2	30.8 22.7	31.8 26.6	31.2 26.8	30.2 25.6	31.7 25.5	28.6	29.2
ระยอง	Rayong	32.0 ..	31.7 25.2	30.7 24.2	.. 23.2	.. ..	29.4 ..	.. 23.6	31.0 24.0	27.5	..
บ้านเพ	Ban Phe	31.0 ..	.. 21.9	31.5 ..	.. 20.2	.. ..	30.6 ..	.. 20.5	.. ..	.	..
จันทบุรี	Chanthaburi	30.6 24.2	30.3 23.3	31.3 22.1	29.4 23.6	29.4 24.6	30.5 25.3	31.0 25.5	30.4 24.1	27.3	27.4
แหลมงอบ	Laem Ngop	31.3 ..	30.7 23.5	30.6 22.3	23.8	.. ..	.. ..	.. ..	.. ..	..	..
คลองใหญ่	Khlong Yai	30.5 22.5	29.1 22.7	29.9 22.9	27.5 22.5	27.5 24.6	28.6 23.0	26.4 24.0	28.2 23.2	25.7	26.8
อ่าวไทยฝั่งตะวันตก	Gulf of Thailand West Coast										
หัวหิน	Hua Hin	34.1 25.6	32.5 24.0	32.0 24.5	31.8 23.6	33.4 24.8	34.7 25.5	27.8 25.3	32.3 24.5	28.4	28.2
ประจวบคีรีขันธ์	Prachuap Khirikhan	30.0 23.6	32.6 21.5	32.6 23.4	31.5 22.7	30.3 23.6	29.8 23.9	26.7 22.6	30.5 23.0	26.8	27.8
ชุมพร	Chumphon	32.4 23.1	27.7 22.0	28.8 23.2	28.4 22.7	26.7 22.6	25.8 22.5	27.0 23.0	28.1 22.8	25.5	27.2
สุราษฎร์ธานี	Bandon	32.4 21.4	28.7 21.6	28.8 22.9	26.7 23.7	28.6 22.8	28.5 22.4	29.3 23.0	28.9 22.6	25.8	27.8
นครศรีธรรมราช	Nakhon Si Thammarat	30.6 22.4	29.3 22.0	31.0 23.4	29.4 24.6	29.1 23.7	29.0 23.3	29.9 23.8	29.8 23.3	26.6	27.9
สงขลา	SongKhla	31.5 23.6	29.6 22.2	31.1 22.8	30.5 24.9	32.0 24.0	31.5 24.0	33.5 22.8	31.4 23.4	27.4	28.4
นราธิวาส	Narathiwat	30.3 23.5	26.0 21.9	30.6 21.7	30.3 22.5	31.4 22.1	34.3 25.0	32.0 23.5	30.7 22.9	26.8	27.1
ภาคใต้ฝั่งตะวันตก	Southern Part, West Coast										
ระนอง	Ranong	31.5 23.0	27.1 21.4	28.7 23.2	27.2 21.6	27.1 ..	26.2 23.5	25.8 23.1	27.6 22.7	25.2	26.3
ภูเก็ต	Phuket	30.7 21.6	.. ..	29.0 25.0	28.0 24.8	29.4 23.4	28.9 26.2	30.1 24.6	29.4 24.3	26.9	27.4
ตรัง	Trang	31.0 23.2	30.6 21.4	31.5 22.8	30.0 24.3	29.7 23.4	28.6 23.0	31.2 23.6	30.4 23.1	26.8	27.3

แก้ไขเพิ่มเติมรายงานอากาศประจำสัปดาห์ฉบับที่ ๓๑/๑๙๖๔ เนื่องจากได้รับรายงานภายหลัง

Correction in Weekly Weather Report No.31/1964 for late report rainfall data

สถานีฝน	Station	วันที่และจำนวนน้ำฝนเป็นมิลลิเมตร Date and amount of rainfall in m.m. ก.ค. Jul.		ส.ค. Aug.		ฝนรวม มม. Total m.m.	ฝนรวมตั้งแต่ 1 ม.ค. Accumulative rain-fall Since Jan.1	
		30	31	1	2		ฝนจริง Actual	สูง(+)ต่ำ(-) กว่าปกติ Above(+) Below(-) Normal
ภาคเหนือ	**Northern Part**							
3.อ.เชียงแสน	Chiangsaen				4.9	46.7		
14.อ.ขุนยวม	Khun Yuam				16.5	26.5		
19.อ.แม่แตง	Mae Taeng				11.2	31.9		
29.อ.จอมทอง	Chae Hom				18.5	18.5		
30.อ.สบปราบ	Sop Prap				2.8	35.8		
37.อ.ทุ่งช้าง	Thung Chang				8.9	28.8		
41.อ.น้ำปาด	Nam Pat				18.0	18.0		
52.อ.วังทอง	Wang Thong				10.0	10.0		
60.อ.ชนแดน	Chon Daen			12.5		58.6		
ภาคตะวันออกเฉียงเหนือ	**Northeastern Part**							
18.อ.นาแก	Na Kae			1.2		1.2		
86.อ.เดชอุดม	Det Udom				20.1	45.1		
ภาคกลาง	**Central Part**							
1.จ.นครสวรรค์	Nakhon Sawan*						675.4	+ 76.5
30.อ.หนองแค	Nong Khae				4.4	31.9		
41.อ.บ้านนา	Ban Na				13.1	27.6		
44.อ.ศรีมหาโพธิ์	Si Maha Pho				7.4	31.4		
46.อ.วัฒนานคร	Watthana Nakhon				1.3	18.8		
60.อ.มีนบุรี	Minburi			5.2		24.6		
70.อ.บางคนที	Bang Khonthi			3.4		11.4		
อ่าวไทยฝั่งตะวันออก	**Gulf of Thailand East Coast**							
13.อ.ท่าใหม่	Tha Mai				12.9	96.5		
14.อ.มะขาม	Makham				18.8	120.6		
16.อ.เขาสมิง	Khao Saming			30.2	38.1	111.7		
อ่าวไทยฝั่งตะวันตก	**Gulf of Thailand West Coast**							
6.อ.ท่าแซะ	Tha Sae				5.9	11.6		

สถานีฝน	Station	วันที่และจำนวนน้ำฝนเป็นมิลลิเมตร Date and amount of rainfall in m.m. ก.ค. Jul.		ส.ค. Aug.		ฝนรวม ม.ม. Total m.m.	ฝนรวมตั้งแต่ 1 ม.ค. Accumulative rain-fall Since Jan.1 ฝนจริง Actual	สูง(+)ต่ำ(-) กว่าปกติ Above(+) Below(-) Normal
		30	31	1	2			
7.อ.สวี	Sawi				19.5	19.5		
8.อ.หลังสวน	Lang Suan				18.8	49.7		
10.อ.ไชยา	Chaiya				14.6	71.3		
11.อ.บ้านนาสาร	Ban Nasan				16.6	16.6		
13.อ.สิชล	Sichon			75.4	15.3	148.9		
16.อ.ทุ่งสง	Thung Song			2.8	13.2	142.0		
24.จ.ปัตตานี	Pattani				3.8	8.8	698.9	+271.0
25.อ.หนองจิก	Nong Chik				8.5	8.5		
27.อ.ปานาเระ	Panare				0.7	13.0		
<u>ภาคใต้ฝั่งตะวันตก</u>	<u>Southern Part West Coast</u>							
2.อ.กระบุรี	Kraburi				17.2	59.5		
3.จ.พังงา	Phang Nga				23.1	89.4	1125.9	-227.8
4.อ.ตะกั่วป่า	Takua Pa			36.8	46.5	147.0		
5.อ.ตะกั่วทุ่ง	Takua Thung				22.6	79.3		
6.อ.ท้ายเหมือง	Thai Muang				13.1	35.8		
12.อ.ปะเหลียน	Pa Lian				19.7	76.9		
13.อ.สิเกา	Si Kao				5.0	41.3		
14.อ.ย่านตาขาว	Yan Ta Khao				14.6	65.5		
15.จ.สตูล	Satun				11.2	93.6		
แก้ไขเพิ่มเติมรายงานอากาศประจำสัปดาห์ฉบับที่ ๓๐/๒๕๐๗ เนื่องจากได้รับรายงานภายหลัง Correction in Weekly Weather Report No.30/1964 for late report rainfall data								
<u>อ่าวไทยฝั่งตะวันตก</u>	<u>Gulf of Thailand West Coast</u>							
29.จ.นราธิวาส	Narathiwat*						803.8	-242.6
<u>ภาคใต้ฝั่งตะวันตก</u>	<u>Southern Part West Coast</u>							
1.จ.ระนอง	Ranong*						1836.3	-480.2

พิมพ์ที่โรงพิมพ์ กรมอุตุนิยมวิทยา บางกะปิ พระนคร

กรมอุตุนิยมวิทยา เจ้าของ

นาวาโท ถ้ำรง กิติสิน ผู้พิมพ์ผู้โฆษณา ๒๕๐๗

กรมอุตุนิยมวิทยา สำนักนายกรัฐมนตรี

รายงานอากาศประจำสัปดาห์ ระหว่างวันที่ ๑๐ ถึง ๑๖ สิงหาคม ๒๕๐๗

และ

การคาดหมายลักษณะอากาศ ระหว่างวันที่ ๑๗ ถึง ๒๓ สิงหาคม ๒๕๐๗

ฉบับที่ ๓๓ / ๒๕๐๗

พลเรือโท สนิธ เวสารัชชนันท์

อธิบดีกรมอุตุนิยมวิทยา

METEOROLOGICAL DEPARTMENT

OFFICE OF THE PRIME MINISTER

BANGKOK THAILAND

WEEKLY WEATHER REPORT

DURING THE PERIOD AUGUST 10 — 16, 1964

AND

WEATHER OUTLOOK

DURING AUGUST 17 — 23, 1964

No. 33 / 1964

Sanit Vesa — rajananda

Vice Admiral, Director General

การคาดหมายลักษณะอากาศใน ๗ วันข้างหน้า

ตั้งแต่วันที่ ๑๗ – ๒๓ สิงหาคม ๒๕๐๗

ลักษณะทั่วไป

มรสุมตะวันตกเฉียงใต้มีกำลังแรง ซึ่งจะทำให้ฝนตกชุกทั่วประเทศไทย ตลอดสัปดาห์นี้

ภาคเหนือ ภาคตะวันออกเฉียงเหนือ ภาคกลาง อ่าวไทย ฝั่งตะวันออก	คาดว่า มีเมฆคลุ้มบางส่วน กับมีฝนเล็กน้อยเป็นบางแห่งในตอนเย็นและค่ำในครึ่งแรกของสัปดาห์ ส่วนในครึ่งหลังของสัปดาห์จะมีเมฆคลุ้มโดยทั่วไป กับมีฝนหรือพายุฝน ทะเลมีคลื่นปานกลาง
อ่าวไทย ฝั่งตะวันตก	คาดว่า มีฝนเล็กน้อยเป็นบางแห่งตลอดสัปดาห์ แต่ในตอนปลายสัปดาห์อาจมีฝนหรือพายุฝน
ภาคใต้ ฝั่งตะวันตก	คาดว่า มีเมฆคลุ้มเป็นส่วนมาก กับมีฝนหรือพายุฝนตลอดสัปดาห์ และลักษณะอากาศจะเลวลงมากในตอนปลายสัปดาห์
พระนคร และ ธนบุรี	คาดว่า มีเมฆคลุ้มบางส่วน กับมีฝนเล็กน้อยเป็นบางแห่งในตอนเย็นและค่ำในครึ่งแรกของสัปดาห์ ส่วนในครึ่งหลังของสัปดาห์จะมีเมฆคลุ้มโดยทั่วไป กับมีฝนหรือพายุฝน

กรมอุตุนิยมวิทยา

๑๗ / ๘ /๒๕๐๗

Weather Outlook for the next seven days

From August 17 - 23, 1964

General Situation

The southwest monsoon will be strenghtening throughout the week which will cause copious rains throughout the whole country.

Northern Part: Northeastern Part: Central Part: Gulf of Thailand, East Coast:	Partly cloudy with light local shower in the evening in the first half of the week. Generally cloudy with rains and rainstorms in the second half and moderate sea along the coastal region.
Gulf of Thailand, West Coast:	Light local showers throughout the week except toward the end of the week when moderate rains with rainstorms are expected.
Southern Thailand, West Coast:	Mainly cloudy with rains and rainstorms throughout the the week. Expected further deteriorated towards the end of the week.
Bangkok and Thonburi:	Partly cloudy with light local shower in the evening in the first half of the week. Generally cloudy with rains and rainstorms in the second half.

Meteorological Department
17 / 8 / 1964

สรุปลักษณะอากาศทั่วไปในรอบสัปดาห์
ระหว่างวันที่ ๑๐ – ๑๖ สิงหาคม ๒๕๐๗

๑. ในระหว่างสัปดาห์ มรสุมตะวันตกเฉียงใต้มีกำลังค่อนข้างแรงชัดเจนในบริเวณประเทศไทย และร่องมรสุมพาดผ่านตอนกลางของพะม่าไปสู่อ่าวตังเกี๋ย ในตอนปลายสัปดาห์ปรากฏว่าดีเปรสชั่นได้ก่อตัวขึ้นในทะเลจีนทางตะวันออกของเกาะไหนาน และการเคลื่อนตัวเกือบคงที่

๒. ตลอดสัปดาห์ ปรากฏว่ามีฝนตกหนาแน่นขึ้นทั่วประเทศไทย โดยเฉพาะในภาคเหนือ และภาคตะวันออกเฉียงเหนือ ซึ่งมีฝนชุกโดยทั่วไป

กรมอุตุนิยมวิทยา

๑๗ / ๘ /๒๕๐๗

General Situation

Period August 10 - 16,1964

1. During the week, the pronounced southwest monsoon prevailed over Thailand and the active monsoon trough lied across the Central Burma to the Gulf of Tonkin. A depression was developed in the South China Sea towards the end of the week in the vicinity east of Hainan and almost stationary.

2. Substantial rainfall occurred in all parts of Thailand throughout the week especially in the northern and northeastern parts which copious rains widespread all over.

Meteorological Department
17 / 8 / 1964

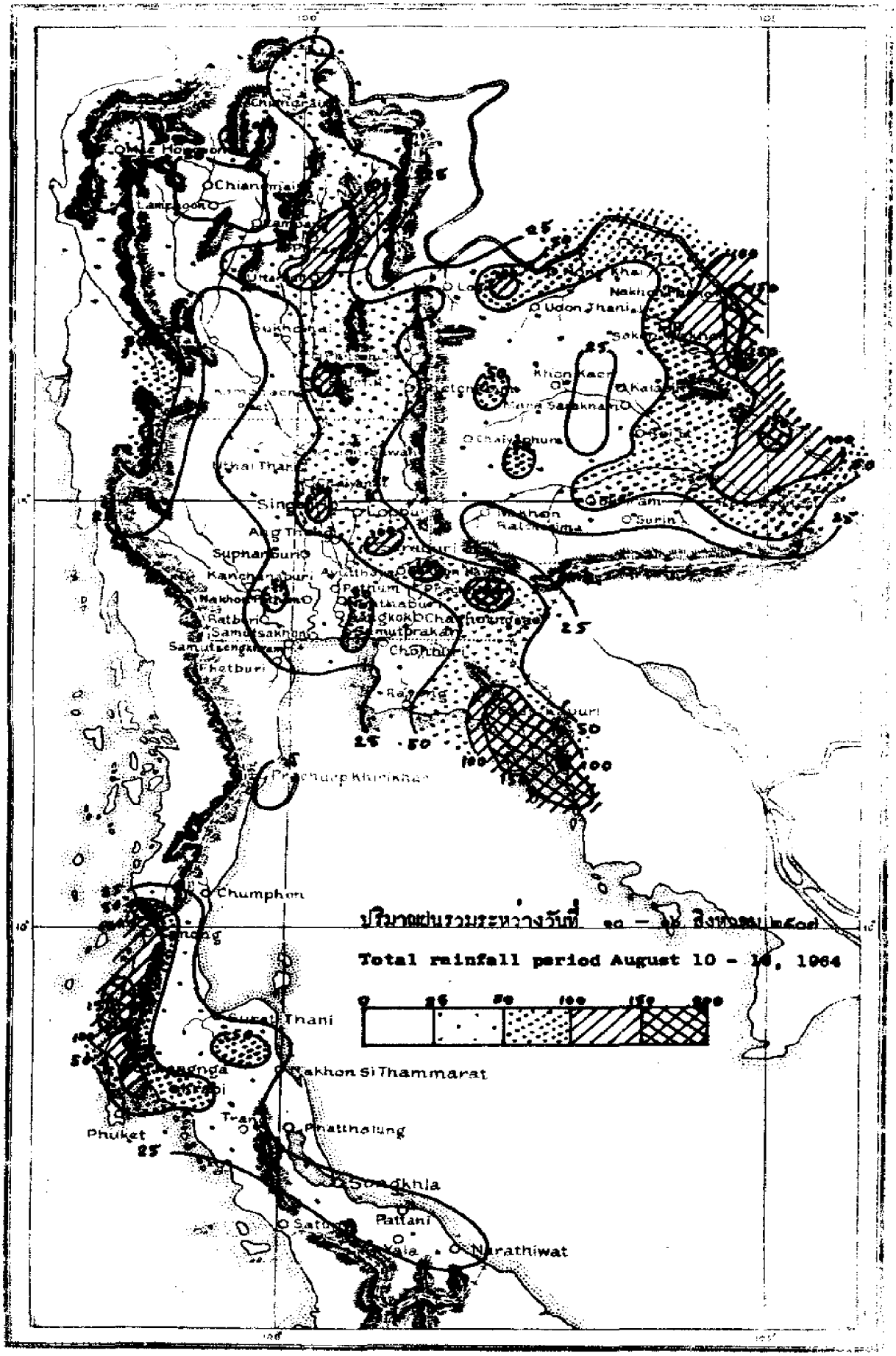
Chiangmai
Lampoon
Udon Thani
Khon Kaen
Chaiyaphum
Surin
Supharburi
Kanchanaburi
Ratburi
Samutsakhon
Samutsongkhram
Phetburi
Chumphon
Surat Thani
Nakhon Si Thammarat
Phatthalung
Phuket
Songkhla
Pattani
Narathiwat
Total rainfall period August 10 - 16, 1964
0
25
50
100
150
200

สถานีฝน	Station	วันที่และจำนวนน้ำฝนเป็นมิลลิเมตร Date and amount of rainfall in m. m. สิงหาคม August							ฝนรวม มม. Total m. m.	ฝนรวมตั้งแต่ 1 ม.ค. Accumulative rain-fall Since Jan. 1	
		10	11	12	13	14	15	16		ฝนจริง Actual	สูง(+)ต่ำ(-) กว่าปกติ Above(+) Below(-) Normal
ภาคเหนือ	Northern Part										
1.จ.เชียงราย	Chiangrai *	9.3	0.6	11.3	20.1	1.2	31.0	7.6	81.1	689.1	-387.3
2.อ.แม่สาย	Mae Sai	..	..	..	..	..	..	..	..		
3.อ.เชียงแสน	Chiangsaen	11.2		25.7			25.2		62.1		
4.อ.แม่จัน	Mae Chan			28.4			37.4		65.8		
5.อ.เชียงของ	Chiangkhong			21.8					21.8		
6.อ.เทิง	Thoeng			16.8					16.8		
7.อ.แม่สรวย	Mae Sruai	9.2		8.3	5.3				22.8		
8.อ.เชียงคำ	Chiangkham						58.5		58.5		
9.อ.พาน	Phan			10.4	14.9		7.5		32.8		
10.อ.เวียงป่าเป้า	Wiang Pa Pao	11.6	3.5	4.7		27.6	10.6		58.0		
11.อ.พะเยา	Phayao	32.5							32.5		
12.จ.แม่ฮ่องสอน	Mae Hongson*	12.8	12.7	36.0	18.6	2.7	0.5	T	83.3	769.9	+ 32.9
13.อ.ปาย	Pai*	..	..	..	..	..	..	..	..		
14.อ.ขุนยวม	Khun Yuam	21.0		23.5	18.0				62.5		
15.อ.แม่สะเรียง	Mae Sariang*	5.5	2.0	2.7	1.8	9.2	9.9	9.2	40.3	742.1	- 59.7
16.จ.เชียงใหม่	Chiangmai*	0.3	T	0.9	1.8	3.5	5.1	T	11.4	565.7	-105.4
17.อ.ฝาง	Fang	1.4		15.1	11.5				28.0		
18.อ.เชียงดาว	Chiangdao	28.3			18.6				46.9		
19.อ.แม่แตง	Mae Taeng	6.5	3.8						10.3		
20.อ.ดอยสะเก็ด	Doi Saket			9.2		5.8	2.1		17.1		
21.อ.ฮางดง	Hang Dong	0.5			1.3	3.8	2.9		8.5		
22.อ.สันทราย	San Sai	5.4		1.6	0.7	4.1	2.2		14.3		
23.อ.สันป่าตอง	San Pa Tong	..	..	..	..	..	..	..	..		
24.อ.สันกำแพง	San Kamphaeng			7.2					7.2		
25.อ.จอมทอง	Chom Thong			7.0					7.0		
26.อ.ฮอด	Hot	3.8		0.1	26.5				30.4		
27.จ.ลำพูน	Lamphun								0.0		
28.จ.ลำปาง	Lampang*			0.1	0.6	6.8	4.6	T	12.1	467.4	-135.7
29.อ.แจ้ห่ม	Chae Hom	..	..	..	..	..	..	..	..		
30.อ.สบปราบ	Sop Prap				3.0	76.0			79.0		
31.อ.เกาะคา	Ko Kha	..	..	..	..	..	..	..	..		
32.อ.เถิน	Thoen					5.2			5.2		
33.จ.แพร่	Phrae			18.7	28.0	57.3			104.0		
34.สนามบินแพร่	Phrae Airport*	T	T	38.8	20.4	44.9	2.1	1.0	107.2	715.5	+125.2
35.อ.สูงเม่น	Sung Men				15.2	54.9	5.7		75.8		
36.จ.น่าน	Nan*	T	1.3	3.2	55.9	19.8	19.6	T	99.8	803.1	+ 75.5
37.อ.ทุ่งช้าง	Thung Chang	1.3	28.7		2.0				32.0		

สถานีฝน	Station	วันที่และจำนวนน้ำฝนเป็นมิลลิเมตร Date and amount of rainfall in m.m. สิงหาคม August							ฝนรวม มม. Total m.m.	ฝนรวมตั้งแต่ 1 ม.ค. Accumulative rain-fall Since Jan.1	
		10	11	12	13	14	15	16		ฝนจริง Actual	สูง(+)ต่ำ(-) กว่าปกติ Above(+) Below(-) Normal
38.อ.นาน้อย	Na Noi	..	..	..	..	..	..	..	..		
39.จ.อุตรดิตถ์	Uttaradit*	20.2		45.7	1.6	30.7	13.4	0.2	111.8	742.2	-151.8
40.อ.ลับแล	Lap Lae	9.7		66.4	17.9	20.8			114.8		
41.อ.น้ำปาด	Nam Pat	..	..	15.3	..	..	..	..	..		
42.จ.ตาก	Tak	0.8			T	10.3	6.1		17.2		
43.สนามบินตาก	Tak Airport*	1.5		0.3	T	6.9	10.3	T	19.0	489.8	+ 62.6
44.อ.บ้านตาก	Ban Tak					18.5			18.5		
45.อ.แม่สอด	Mae Sot*	3.5	0.9	17.5	7.5	23.5	18.6	1.1	72.6	645.9	-361.2
46.เขื่อนภูมิพล	Bhumibol Dam*	..	..	..	..	..	..	..	..		
47.จ.สุโขทัย	Sukhothai	9.5			4.8	13.6			27.9	540.3	-178.1
48.อ.สวรรคโลก	Sawankhalok	26.2			8.3	11.9	0.4		46.8		
49.อ.กงไกรลาศ	Kongkrailat	..	..	..	..	..	..	..	..		
50.จ.พิษณุโลก	Phitsanulok*	10.3	T	13.0	36.1	7.8	4.5	0.1	71.8	957.1	+139.5
51.อ.พรหมพิราม	Phrom Phiram	34.5		17.1					51.6		
52.อ.วังทอง	Wang Thong				3.4	24.0			27.4		
53.จ.กำแพงเพชร	Kamphaeng Phet			8.8			7.4		16.2	859.5	+446.8
54.จ.พิจิตร	Phichit	12.5			61.7	42.8	1.3		118.0	1146.6	+378.9
55.อ.บางมูลนาค	Bang Munnak		8.5	7.0	30.5				46.0		
56.อ.สะพานหิน	Taphanhin		16.6	14.6	17.7	17.6	0.5		67.0		
57.จ.เพชรบูรณ์	Phetchabun*	3.5			47.5	15.0	3.8	1.2	67.5	802.4	+ 63.8
58.อ.หล่มเก่า	Lom Kao	17.5		9.4	3.4				30.3		
59.อ.หล่มสัก	Lom Sak	8.0			14.4		25.6		48.0		
60.อ.ชนแดน	Chon Daen			25.1	25.8	14.3	4.2		69.4		
<u>ภาคตะวันออกเฉียงเหนือ</u>	<u>Northeastern Part</u>										
1.จ.เลย	Loei*	2.1			22.1	7.5	8.7	1.1	41.5	759.3	- 72.7
2.อ.ท่าลี่	Tha Li	..	..	..	10.1	..	..	..	..		
3.อ.เชียงคาน	Chiangkhan				9.8	7.3	6.8		23.9		
4.อ.ด่านซ้าย	Dan Sai	12.5		7.2	36.2		3.7		59.6		
5.จ.หนองคาย	Nong Khai	5.2			38.0	12.2	4.0		59.4	1003.6	- 55.2
6.อ.บึงกาฬ	Bung Kan	17.5		42.2	14.2				73.9		
7.อ.โพนพิสัย	Phon Phisai				23.5	39.0	28.0		90.5		
8.อ.ท่าบ่อ	Tha Bo	1.1			37.4				38.5		
9.จ.อุดรธานี	Udon Thani*	9.8			8.9	6.4	9.6		32.3	994.8	+203.3
10.อ.บ้านผือ	Ban Phu	3.7			96.2				99.9		
11.อ.หนองหาร	Nong Han				1.2				1.2		
12.จ.สกลนคร	Sakon Nakhon*	1.4	9.4	9.2	76.5	2.8	0.2	4.4	104.2	886.5	-133.4
13.อ.วานรนิวาส	Wanon Niwat	7.3			13.0				20.3		
14.อ.พรรณานิคม	Phanna Nikhom	35.2			41.7				76.9		

สถานีฝน	Station	วันที่และจำนวนน้ำฝนเป็นมิลลิเมตร Date and amount of rainfall in m.m. สิงหาคม August							ฝนรวม มม. Total m.m.	ฝนรวมตั้งแต่ 1 ม.ค. Accumulative rain-fall Since Jan.1	
		10	11	12	13	14	15	16		ฝนจริง Actual	สูง(+)ต่ำ(-) กว่าปกติ Above(+) Below(-) Normal
15.จ.นครพนม	Nakhon Phanom*	T	11.0	48.5	15.3	74.1	33.3	7.1	189.3	1347.0	-152.6
16.อ.บ้านแพง	Ban Phaeng	8.5		25.1	28.5		20.2		82.3		
17.อ.ท่าอุเทน	Tha Uten	11.3		61.0	12.0		27.5		111.8		
18.อ.นาแก	Na Kae			5.2	79.4	10.2			94.8		
19.อ.ธาตุพนม	That Phanom			64.3	37.2	89.1			190.6		
20.อ.มุกดาหาร	Mukdahan*	1.0		3.9	4.5	6.6	51.1	0.4	67.5	953.0	+ 59.9
21.จ.ชัยภูมิ	Chaiyaphum*	9.7			T	0.3	12.1	1.3	23.4	782.6	+270.5
22.อ.ภูเขียว	Phu Khieo	..	..	..	..	..	..	..	..		
23.อ.เกษตรสมบูรณ์	Kaset Sombun	..	..	..	..	..	..	..	..		
24.อ.คอนสวรรค์	Khon Sawan					20.1	5.5		25.6		
25.อ.จตุรัส	Chaturat				11.2				11.2		
26.อ.บำเหน็จณรงค์	Bamnet Narong	6.3							6.3		
27.จ.ขอนแก่น	Khon Kaen*	T		3.1	23.6	0.2	6.2	1.0	34.1	688.9	- 42.5
28.อ.น้ำพอง	Nam Phong	..	..	..	..	..	..	..	..		
29.อ.ภูเวียง	Phu Wiang				18.5				18.5		
30.อ.ชุมแพ	Chum Phae					50.2	2.2		52.4		
31.อ.ชนบท	Chonnabot				1.2		2.2		3.4		
32.อ.มัญจาคีรี	Mancha Khiri	..	..	..	..	..	..	..	..		
33.อ.พล	Phon	15.4			7.9		10.6		33.9		
34.จ.มหาสารคาม	Maha Sarakham				14.3	17.1	6.3		37.7	671.8	- 98.3
35.อ.พยัคฆภูมิพิสัย	Phayakkhaphum Phisai	2.9				1.0			3.9		
36.อ.บรบือ	Borabu				15.4	2.3			17.7		
37.จ.กาฬสินธุ์	Kalasin				22.1	7.6	3.4		33.1	846.5	-318.4
38.อ.สหัสขันธ์	Sahatsakhan	..	..	..	..	..	..	..	..		
39.อ.ยางตลาด	Yang Talat	12.3	6.0		3.0	1.4	0.6		22.7		
40.อ.กันทรวิชัย	Kanthara Wichai		14.5			2.6	1.0		18.1		
41.อ.กมลาไสย	Kamalasai	1.3		16.5	1.2	12.9			31.9		
42.จ.ร้อยเอ็ด	Roi Et*	T		1.5	7.2	25.9	18.1	4.0	56.7	777.4	- 74.3
43.อ.โพนทอง	Phon Thong	..	..	..	..	..	..	..	..		
44.อ.เสลภูมิ	Selaphum				8.1	62.3	15.0		85.4		
45.อ.ธวัชบุรี	Thawatburi		4.3		53.5		23.2		81.0		
46.อ.จตุรพักตรพิมาน	Chaturaphak Phiman	4.2				28.2			32.4		
47.อ.เกษตรวิสัย	Kaset Wisai	8.7							8.7		
48.อ.สุวรรณภูมิ	Suwannaphum								0.0		
49.จ.นครราชสีมา	Nakhon Ratchasima*			T	11.6	4.9	1.7	T	17.3	634.3	+ 38.6
50.อ.บัวใหญ่	Bua Yai	3.2			12.8		16.3		32.3		
51.อ.พิมาย	Phimai				27.3	12.6			39.9		
52.อ.จักราช	Chakkarat			6.7	27.2		10.3		46.2		

สถานีฝน	Station	วันที่และจำนวนน้ำฝนเป็นมิลลิเมตร Date and amount of rainfall in m. m. สิงหาคม August							ฝนรวม ม.ม. Total m. m.	ฝนรวมตั้งแต่ 1 ม.ค. Accumulative rain-fall Since Jan. 1	
		10	11	12	13	14	15	16		ฝนจริง Actual	สูง(+)ต่ำ(-) กว่าปกติ Above(+) Below(-) Normal
53.อ.โชคชัย	Chok Chai						33.4		33.4		
54.อ.ด่านขุนทด	Dan Khunthot					27.0	3.3		30.3		
55.อ.โนนไทย	Non Thai				10.7	19.8			30.5		
56.อ.สูงเนิน	Sung Noen	..	..	..	..	..	..	..	..		
57.อ.ปักธงชัย	Pak Thong Chai				4.6	12.5			17.1		
58.อ.สีคิ้ว	Si Khiu						7.3		7.3		
59.อ.ครบุรี	Khonburi				10.0				10.0		
60.จ.บุรีรัมย์	Buriram				36.9	11.5	14.6		63.0	628.6	-169.7
61.อ.พุทไธสง	Phut Thai Song	19.0				3.2	2.7		24.9		
62.อ.ลำปลายมาศ	Lam Plai Mat	..	..	..	..	..	..	..	..		
63.อ.นางรอง	Nang Rong		3.1		6.1	1.9	11.2		22.3		
64.อ.ประโคนชัย	Prakhon Chai			26.1					26.1		
65.จ.สุรินทร์	Surin*	T		8.4	11.9	2.1	20.7	1.9	45.0	732.6	+ 59.3
66.อ.ท่าตูม	Tha Tum				47.2	14.9			62.1		
67.อ.รัตนบุรี	Rattanaburi	12.0			17.3	13.0	12.5		54.8		
68.อ.ปราสาท	Prasat			6.2	5.5				11.7		
69.อ.สังขะ	Sangkha				54.2				54.2		
70.จ.ศรีสะเกษ	Sisaket				40.5				40.5	743.6	- 20.4
71.อ.ราษีไศล	Rasisalai				8.9				8.9		
72.อ.อุทุมพรพิสัย	Uthumphon Phisai				17.8	8.6	19.7		45.5		
73.อ.กันทรารมย์	Kanthararom								0.0		
74.อ.ขุขันธ์	Khukhan				4.0				4.0		
75.กันทราลักษ์	Kantharalak	..	..	..	..	..	..	..	..		
76.จ.อุบลราชธานี	Ubon Ratchathani*	16.1			33.3	45.5	3.8	2.3	100.7	1169.1	+ 95.2
77.อ.เขมราฐ	Khemmarat				80.0		20.0		100.0		
78.อ.มหาชนะชัย	Maha Chana Chai	28.6			19.6	32.6	72.8		153.6		
79.อ.อำนาจเจริญ	Amnat Charoen					80.6	24.0		104.6		
80.อ.ยะโสธร	Yasothon	19.4			3.5	10.5			33.4		
81.อ.ตระการพืชผล	Trakan Phut Phon	..	..	..	..	..	..	..	..		
82.อ.ม่วงสามสิบ	Kham Khuan Kaeo	..	..	..	..	..	..	..	..		
83.อ.เขื่องใน	Khuang Nai	71.5			40.0				111.5		
84.อ.โขงเจียม	Khong Chiam	30.6		14.8	25.1	33.5			103.9		
85.อ.พิบูลมังสาหาร	Phibun Mangsahan	30.0							30.0		
86.อ.เดชอุดม	Det Udom	3.8			36.5	18.3	11.9		70.5		
<u>ภาคกลาง</u>	<u>Central Part</u>										
1.จ.นครสวรรค์	Nakhon Sawan*		2.3	20.2	4.3	4.7	8.5		40.0	725.8	+ 70.4
2.อ.บรรพตพิสัย	Banphot Phisai			1.2	34.4				35.6		
3.อ.ลาดยาว	Lat Yao				18.1	16.3	13.4		47.8		

สถานีฝน	Station	วันที่และจำนวนน้ำฝนเป็นมิลลิเมตร Date and amount of rainfall in m. m. สิงหาคม August							ฝนรวม ม.ม. Total m.m.	ฝนรวมตั้งแต่ 1 ม.ค. Accumulative rain-fall Since Jan.1	
		10	11	12	13	14	15	16		ฝนจริง Actual	สูง(+)ต่ำ(-) กว่าปกติ Above(+) Below(-) Normal
4.อ.ชุมแสง	Chumsaeng		8.4		24.8	27.6	4.1		64.9		
5.อ.พยุหคีรี	Phayuha Khiri		34.1	25.8					59.9		
6.จ.อุทัยธานี	Uthai Thani		21.3	15.7	11.3		8.9		57.2	916.0	+261.3
7.อ.หนองฉาง	Nong Chang		8.4	2.4			14.8		25.6		
8.อ.หนองขาหย่าง	Nong Kha Yang				4.2				4.2		
9.จ.ชัยนาท	Chainat			20.1			11.7		31.8	866.8	+186.4
10.อ.มโนรมย์	Manorom		11.8	1.2		3.2			16.2		
11.อ.วัดสิงห์	Wat Sing		14.7	27.5		1.5	7.1		50.8		
12.จ.สิงห์บุรี	Singburi			47.1					47.1	709.1	+ 85.8
13.อ.อินทรบุรี	Inburi	2.7		4.8	2.8		26.7		37.0		
14.อ.บางระจัน	Bangrachan	5.9		64.5	50.2		2.6		123.2		
15.อ.พรหมบุรี	Phromburi	5.5		49.0		7.8			62.3		
16.จ.ลพบุรี	Lopburi*	10.0		24.0	11.9	9.2	14.4	4.8	74.3	949.3	+206.5
17.อ.บ้านหมี่	Ban Mi			24.0					24.0		
18.อ.ไชยบาดาล	Chai Badan			5.9	3.9	14.3	5.6		29.7		
19.อ.ท่าวุ้ง	Tha Wung	11.0		56.0					67.0		
20.จ.สุพรรณบุรี	Suphanburi*	7.0			0.5	9.0	0.1	1.5	18.1	737.4	+108.6
21.อ.เดิมบางนางบวช	Doembang Nangbuat			7.0	27.6				34.6		
22.อ.ศรีประจัน	Si Prachan	4.0							4.0		
23.อ.สองพี่น้อง	Song Phi Nong	..	..	..	..	..	..	..	..		
24.จ.อ่างทอง	Ang Thong			9.5	2.6	19.2			31.3	504.5	-276.7
25.อ.โพธิ์ทอง	Pho Thong	3.7		2.4		85.2			91.3		
26.อ.ไชโย	Chaiyo				4.3	16.2			20.5		
27.อ.วิเศษไชยชาญ	Wiset Chaichan	4.7				18.7			23.4		
28.อ.ป่าโมก	Pa Mok	..	..	..	..	..	..	..	..		
29.จ.สระบุรี	Saraburi			25.7	40.4	8.6	38.2		112.9	948.1	+ 32.9
30.อ.หนองแค	Nong Khae			9.7	18.9		27.4		56.0		
31.อ.แก่งคอย	Kaeng Khoi	..	..	..	..	..	..	..	..		
32.จ.พระนครศรีอยุธยา	Ayutthaya					35.5	12.7		45.2	..	..
33.อ.บางไทร	Bang Sai	..	..	..	..	..	..	..	..		
34.อ.บางบาล	Bang Ban				70.2				70.2		
35.อ.เสนา	Sena				13.0	8.9			21.9		
36.อ.ท่าเรือ	Tha Rua			11.8	21.9	33.9	8.4		76.0		
37.อ.ผักไห่	Phak Hai	..	..	..	..	..	..	..	..		
38.อ.บางปะอิน	Bang Pa-in				12.8				12.8		
39.จ.นครนายก	Nakhon Nayok				21.3	24.5	6.7		52.5	684.8	-599.5
40.อ.ปากพลี	Pak Phli			66.8	2.3	24.6	20.5		114.2		
41.อ.บ้านนา	Ban Na			27.1	8.1		17.3		52.5		

สถานีฝน	Station	วันที่และจำนวนน้ำฝนเป็นมิลลิเมตร Date and amount of rainfall in m.m. สิงหาคม August							ฝนรวม มม. Total m.m.	ฝนรวมตั้งแต่ 1 ม.ค. Accumulative rain-fall Since Jan. 1	
		10	11	12	13	14	15	16		ฝนจริง Actual	สูง(+)ต่ำ(-) กว่าปกติ Above(+) Below(-) Normal
42.จ.ปราจีนบุรี	Prachinburi*	3.2		15.8	4.1	11.4	5.6	44.6	84.7	982.3	-193.6
43.อ.บ้านสร้าง	Ban Sang			1.9		6.2			8.1		
44.อ.ศรีมหาโพธิ์	Si Maha Pho	4.3		5.6	15.5	18.3	25.4		69.1		
45.อ.กบินทร์บุรี	Kabinburi	20.5			70.7	60.4	30.2		181.8		
46.อ.วัฒนานคร	Watthana Nakhon	20.1			9.5		31.5		61.1		
47.อ.อรัญประเทศ	Aranyaprathet*	21.0		T	14.8	T	18.2	4.3	58.3	691.2	-285.5
48.จ.ปทุมธานี	Pathum Thani	..	..	..	..	..	..	..	..	..	..
49.อ.ธัญบุรี	Thanyaburi	8.4				30.2			38.6		
50.จ.นนทบุรี	Nonthaburi	..	..	..	..	..	..	..	..	..	..
51.อ.บางบัวทอง	Bang Bua Thong	..	..	..	..	..	..	..	..		
52.จ.กาญจนบุรี	Kanchanaburi*	0.7	0.1			3.8	0.6	T	5.2	564.6	- 7.6
53.อ.ท่าม่วง	Tha Muang	..	..	..	..	..	..	..	..		
54.จ.นครปฐม	Nakhon Pathom	..	..	..	..	..	..	..	..	..	..
55.อ.นครชัยศรี	Nakhon Chai Si	1.8	17.4						19.2		
56.จ.ธนบุรี	Thonburi					14.8		9.6	24.4	..	..
57.จ.พระนคร	Bangkok*	2.3	11.5	0.6	0.9	18.1	0.1	5.0	38.6	1193.3	+364.3
58.สนามบินดอนเมือง	Don Muang*	0.6			T	29.5	11.4	37.9	79.4	855.0	+ 6.2
59.อ.บางเขน	Bang Khen	..	..	..	..	..	..	..	..		
60.อ.มีนบุรี	Minburi	3.4			1.6	7.4			12.4		
61.อ.ลาดกระบัง	Lat Krabang				4.1				4.1		
62.อุตุฯบางนา	Bang Na*	5.5	3.4	9.8	1.4	18.7		6.2	45.0		
63.จ.ฉะเชิงเทรา	Chachoengsao				9.6	17.8	6.1		33.5	555.5	-178.3
64.จ.ราชบุรี	Ratburi								0.0	843.9	+265.0
65.อ.บ้านโป่ง	Ban Pong	1.9		26.1	3.8	23.6			55.4		
66.อ.ปากท่อ	Pak Tho	..	..	..	..	..	..	..	..		
67.อ.โพธาราม	Photharam	..	..	..	..	..	..	..	..		
68.จ.สมุทรสงคราม	Samut Songkhram	1.0	7.1			16.7			24.8	..	..
69.อ.อัมพวา	Amphawa	3.0	7.5			25.3			35.8		
70.อ.บางคนที	Bang Khonthi								0.0		
71.จ.สมุทรสาคร	Samut Sakhon	2.8	4.9			6.1			13.8	688.3	- 56.5
72.จ.สมุทรปราการ	Samut Prakan		12.6	17.5		21.5			51.6	751.8	-119.5
73.อ.บางพลี	Bang Phli	2.2	5.7	3.1					11.0		
74.อ.พระประแดง	Phrapradaeng		9.2			16.9			26.1		
75.บางปู	Bang Pu	..	..	..	..	..	..	..	..		
76.ป้อมพระจุลฯ	Pom Phrachun*	2.1	13.2	T	0.6	23.9	T	14.2	54.0		
<u>อ่าวไทยฝั่งตะวันออก</u>	<u>Gulf of Thailand East Coast</u>										
1.จ.ชลบุรี	Chonburi*	T	15.1		T	10.3	12.2	6.0	43.6	803.2	- 8.5
2.อ.พนัสนิคม	Phanat Nikhom		13.7			20.2	2.8		36.7		

สถานีฝน	Station	วันที่และจำนวนน้ำฝนเป็นมิลลิเมตร Date and amount of reinfall in m. m. สิงหาคม August							ฝนรวม มม. Total m. m.	ฝนรวมตั้งแต่ 1 ม.ค. Accumulative rain-fall Since Jan. 1	
		10	11	12	13	14	15	16		ฝนจริง Actual	สูง(+)ต่ำ(-) กว่าปกติ Above(+) Below(-) Normal
3.อ.บ้านบึง	Ban Bung	..	..	..	..	..	..	..	..		
4.อ.พานทอง	Phan Thong					12.9			12.9		
5.อ.ศรีราชา	Si Racha								0.0		
6.อ.สีชัง	Si Chang*	0.1	5.3		T	6.3	0.4	5.9	18.0		
7.อ.สัตหีบ	Sattahip*	0.3	0.5		16.6	6.0		10.6	34.0	703.6	+ 87.6
8.จ.ระยอง	Rayong*	T	39.8			8.4			48.2	..	..
9.อ.บ้านค่าย	Ban Khai		14.8		3.1				17.9		
10.อ.แกลง	Klaeng	9.5	15.5	1.2	37.0	10.2	5.5		78.9		
11.จ.จันทบุรี	Chanthaburi*	16.4	9.9	28.0	54.5	60.0	14.5	4.4	187.7	2167.0	+285.2
12.อ.โป่งน้ำร้อน	Pong Namron	45.0					2.8		47.8		
13.อ.ท่าใหม่	Tha Mai	13.9	5.8	15.8	20.5	12.1	18.6		86.7		
14.อ.มะขาม	Makham	32.7		7.2	36.8	47.2	16.6		140.5		
15.จ.ตราด	Trat	52.6	27.0		46.9	26.0			152.5	2282.3	- 13.6
16.อ.เขาสมิง	Khao Saming	43.4		8.1	44.5				96.0		
17.อ.แหลมงอบ	Laem Ngop	66.3	1.7	25.0	38.4	21.4	12.4		165.2		
18.อ.คลองใหญ่	Khlong Yai*	59.2		22.0	45.5	6.5	50.9		185.1	3300.3	+365.3
<u>อ่าวไทยฝั่งตะวันตก</u>	<u>Gulf of Thailand West Coast</u>										
1.จ.เพชรบุรี	Phetburi	15.4							15.4	432.0	- 16.8
2.อ.บ้านแหลม	Ban Laem		3.6			35.1			38.7		
3.จ.ประจวบคีรีขันธ์	Prachuap Khirikhan*	T	T	T		11.9	17.0	0.6	29.5	552.5	- 1.5
4.อ.หัวหิน	Hua Hin*	1.5	T	0.6		4.2	0.2	3.2	9.7	379.7	- 94.0
5.จ.ชุมพร	Chumphon*	0.5	9.9	1.1	3.6	T		7.8	22.9	982.9	- 82.0
6.อ.ท่าแซะ	Tha Sae	1.0		5.3	9.6				15.9		
7.อ.สวี	Sawi								0.0		
8.อ.หลังสวน	Lang Suan	3.2		6.1					4.8		
9.จ.สุราษฎร์ธานี	Bandon*	4.6		T	1.4	12.1		0.7	18.8	625.6	- 35
10.อ.ไชยา	Chaiya	45.2							45.2		
11.อ.บ้านนาสาร	Ban Nasan	16.0		5.4	22.5	16.6			60.5		
12.จ.นครศรีธรรมราช	Nakhon Si Thammarat*	T	T			T			T	1035.5	- 28.4
13.อ.สิชล	Sichon			11.7	16.8				28.5		
14.อ.ฉวาง	Chawang	43.5		28.5					72.0		
15.อ.ร่อนพิบูลย์	Ron Phibun								0.0		
16.อ.ทุ่งสง	Thung Song				2.0	8.8			10.8		
17.อ.ปากพนัง	Pak Phanang					14.7			14.7		
18.จ.พัทลุง	Phatthalung								0.0	817.7	- 35.8
19.อ.เขาไชยสน	Khao Chai Son				4.7				4.7		
20.จ.สงขลา	Songkhla*	18.0			T				18.0	647.2	- 0.2
21.อ.รัตภูมิ	Rattaphum				3.8				3.8		

สถานีฝน	Station	วันที่และจำนวนน้ำฝนเป็นมิลลิเมตร Date and amount of rainfall in m. m. สิงหาคม August							ฝนรวม มม. Total m. m.	ฝนรวมตั้งแต่ 1 ม.ค. Accumulative rain-fall Since Jan. 1	
		10	11	12	13	14	15	16		ฝนจริง Actual	สูง(+)ต่ำ(-) กว่าปกติ Above(+) Below(-) Normal
22.อ.หาดใหญ่	Hat Yai	24.5	1.8						26.3		
23.อ.สะเดา	Sadao	..	..	..	..	..	..	..	..		
24.จ.ปัตตานี	Pattani	38.2			0.8			T	39.0	756.0	+274.4
25.อ.หนองจิก	Nong Chik				7.0				7.0		
26.อ.ยะหริ่ง	Yaring	1.2			3.7				4.9		
27.อ.ปะนาเระ	Panare								0.0		
28.จ.ยะลา	Yala	..	..	..	..	..	..	..	..	..	..
29.จ.นราธิวาส	Narathiwat*	29.0	T		14.5		0.2		43.7	930.5	-217.5
30.อ.ตากใบ	Tak Bai								0.0		
31.อ.ยี่งอ	Yi Ngo	29.3			18.4				47.7		
<u>ภาคใต้ฝั่งตะวันตก</u>	<u>Southern Part West Coast</u>										
1.จ.ระนอง	Ranong*	21.9	6.1	44.3	5.9	11.0	2.8	20.4	112.4	2517.1	-327.5
2.อ.กระบุรี	Kraburi	38.2		22.7					60.9		
3.จ.พังงา	Phang Nga	32.3		37.8					70.1	1388.5	-133.9
4.อ.ตะกั่วป่า	Takua Pa	48.2		72.8	2.6	25.2			148.8		
5.อ.ตะกั่วทุ่ง	Takua Thung	20.2		57.6	1.8	24.9			104.5		
6.อ.ท้ายเหมือง	Thai Muang	11.7	11.1	35.3					58.1		
7.จ.ภูเก็ต	Phuket*	..	..	..	..	..	..	..	..		
8.สนามบินภูเก็ต	Phuket Airport*	6.1	0.8	6.0	2.9	31.0	0.2	1.6	48.6	1404.3	+ 97.9
9.จ.กระบี่	Krabi	53.3							53.3		
10.อ.คลองท่อม	Khlong Thom			12.2	1.6	42.6			56.4		
11.สนามบินตรัง	Trang Airport*	14.2		1.0	25.6	T	4.6		45.4	1070.2	-303.8
12.อ.ปะเหลียน	Pa Lian								0.0		
13.อ.สิเกา	Si Kao				18.8	10.3			29.1		
14.อ.ย่านตาขาว	Yan Ta Khao	13.6		8.8	25.6				48.0		
15.จ.สตูล	Satun	39.6							39.6	..	..
16.อ.ละงู	La Ngu				13.8				13.8		

<u>หมายเหตุ</u> ช่องว่าง = ไม่มีฝน
* = สถานีตรวจอากาศ
T = ฝนเล็กน้อยวัดไม่ได้
.. = ไม่มีรายงาน

<u>**Remark**</u> Blank = No rain
* = Synoptic Station
T = Trace
.. = No report

อุณหภูมิสูงสุดและต่ำสุดประจำวันที่ ๑๐ ถึง ๑๖ สิงหาคม ๒๕๐๗

Daily Max. and Min. Temperature **August 10 - 16, 1964**

สถานี	Station	อุณหภูมิสูงสุดและต่ำสุดเป็นองศา ซ. Max. and Min. Temperature in degree C.							สูงสุดเฉลี่ย ต่ำสุดเฉลี่ย	เฉลี่ยในสัปดาห์	ค่าปกติประจำเดือน
		10	11	12	13	14	15	16	Average Max. Min.	Weekly Mean	Monthly Normal
ภาคเหนือ	Northern Part										
เชียงราย	Chiangrai	31.0 22.5	30.0 22.3	29.5 22.8	28.2 22.5	28.6 21.7	31.0 22.4	28.8 22.0	29.6 22.3	26.0	26.7
แม่ฮ่องสอน	*Mae Hongson*	30.1 24.4	25.6	28.2 23.3	24.3 22.3	25.4 22.8	28.1 23.3	29.6 22.5	27.6 23.2	25.4	27.1
ปาย	Pai	..	..	..	..	..	..	..	..	..	..
ขุนยวม	Khun Yuam	..	..	..	..	..	..	..	..	..	..
แม่สะเรียง	Mae Sariang	28.8 22.6	29.2 23.0	30.2 23.0	26.0 22.1	29.3 23.2	28.0 22.9	28.9 23.0	28.8 22.8	25.7	26.9
เชียงใหม่	Chiangmai	31.5 24.6	30.1 24.2	30.8 24.3	27.5 23.8	30.8 22.9	28.0 22.4	28.5 23.2	29.8 23.8	26.6	27.0
ฝาง	Fang	..	..	..	..	..	..	..	..	..	..
ลำปาง	Lampang	31.7 24.1	32.2 25.0	35.1 24.2	33.8 24.6	32.7 24.3	26.8 23.8	30.1 22.8	31.8 24.1	28.0	27.6
น่าน	Nan	32.2 24.7	31.5 24.3	31.4 24.3	30.8 23.8	28.5 23.0	27.7 23.2	29.9 23.4	30.3 23.8	27.1	27.6
แพร่	Phrae	30.9 21.8	32.6 22.0	33.3 22.1	31.6 21.2	31.1 20.8	29.2 20.7	29.2 20.8	31.1 21.3	26.2	27.5
อุตรดิตถ์	*Uttaradit*	31.1 24.0	32.0 23.0	33.5 24.0	32.5 22.1	27.8 23.9	31.6 23.6	33.0 23.4	31.6 23.4	27.5	28.3
ตาก	Tak	30.6 23.7	33.6 24.5	33.1 26.6	32.7 24.0	31.5 23.7	26.4 23.5	29.5 24.2	32.5 24.3	28.4	28.3
เขื่อนภูมิพล	Bhumibol Dam	..	..	..	..	..	..	..	..	..	..
แม่สอด	Mae Sot	29.6 22.3	29.8 23.8	30.4 24.0	27.9 21.6	28.7 23.1	25.6 22.6	28.2 22.3	28.6 22.8	25.7	26.2
พิษณุโลก	Phitsanulok	32.5 25.5	31.4 24.0	32.5 24.2	33.8 23.0	31.2 23.1	28.5 23.3	32.0 24.2	31.7 23.6	27.7	28.4
เพชรบูรณ์	Phetchabun	32.3 23.8	31.5 23.8	31.0 23.3	30.2 22.8	29.6 22.2	29.2 22.4	28.4 22.7	30.3 23.0	26.7	27.1
ภาคตะวันออกเฉียงเหนือ	Northeastern Part										
เลย	Loei	31.6 24.0	31.4 22.7	32.2 23.0	32.7 23.2	28.8 22.3	26.4 21.5	29.7 22.7	30.4 22.8	26.6	27.0
อุดรธานี	Udon Thani	32.5 23.7	31.7 24.4	33.0 25.3	32.2 25.5	30.7 22.8	25.9 24.2	30.3 23.0	30.9 24.1	27.5	27.9
นครพนม	Nakhon Phanom	30.6 24.2	31.0 24.5	31.5 24.1	31.7 22.5	30.7 23.2	27.0 23.4	29.0 23.2	30.2 23.6	26.9	27.2
มุกดาหาร	Mukdahan	31.5 24.7	32.2 23.6	33.5 23.5	33.0 24.2	31.5 23.0	27.1 22.5	28.5 22.0	31.0 23.4	27.2	28.0
สกลนคร	Sakon Nakhon	31.5 24.0	31.8 24.5	32.7 24.4	32.2 23.9	30.0 22.9	26.9 23.2	29.3 23.1	30.6 23.7	27.2	27.7
ขอนแก่น	Khon Kaen	32.3 24.4	32.7 24.1	32.9 24.4	33.6 24.9	32.0 23.3	27.5 22.7	30.5 23.0	31.7 23.8	27.8	28.0
ร้อยเอ็ด	Roi Et	31.0 25.1	33.0 24.7	32.0 25.0	32.6 25.0	31.6 23.4	30.0 22.2	29.7 22.0	31.4 23.9	27.7	..
ชัยภูมิ	Chaiyaphum	31.1 23.9	30.1 24.5	30.7 23.2	32.0 23.4	31.2 23.6	28.0 22.7	28.3 22.2	30.2 23.4	26.8	..
อุบลราชธานี	Ubon Ratchathani	31.2 24.5	31.3 23.2	31.0 24.5	32.8 24.7	29.8 23.5	29.2 22.2	28.7 22.5	30.6 23.6	27.1	27.8
สุรินทร์	Surin	31.5 22.6	31.5 22.6	34.3 22.3	33.1 22.7	30.1 21.9	31.0 22.0	32.0 20.7	31.9 22.1	27.0	28.3
นครราชสีมา	Nakhon Ratchasima	32.3 ..	.. 24.2	34.1 23.4	35.6 22.2	32.7 22.8	31.3 22.4	32.3 22.4	33.1 22.9	28.0	28.1

สถานี	Station	อุณหภูมิสูงสุดและต่ำสุดเป็นองศา ซ. Max. and Min. Temperature in degree C.							สูงสุดเฉลี่ย ต่ำสุดเฉลี่ย Average Max. Min.	เฉลี่ยในสัปดาห์ Weekly Mean	ค่าปกติประจำเดือน Monthly Normal
		10	11	12	13	14	15	16			
ภาคกลาง	**Central Part**										
นครสวรรค์	Nakhon Sawan	33.4 25.0	33.1 25.5	34.0 23.4	32.2 23.1	32.1 24.0	30.9 24.2	31.8 23.6	32.5 24.1	28.3	28.8
ลพบุรี	Lopburi	.. 24.0	31.3 23.0	34.0 23.5	33.5 22.0	32.2 22.6	30.0 22.5	31.8 20.0	32.1 22.5	27.3	28.1
สุพรรณบุรี	Suphanburi	30.7 25.0	31.4 24.2	34.1 25.1	34.6 23.6	33.2 23.4	30.0 23.2	.. ..	32.3 24.8	28.5	28.4
กาญจนบุรี	Kanchanaburi	29.5 24.1	31.5 24.0	34.1 23.7	34.8 24.1	33.0 24.3	31.3 23.9	33.5 23.9	32.5 24.0	28.3	28.3
ปราจีณบุรี	Prachinburi	30.2 24.9	31.5 25.0	33.8 23.4	33.2 22.8	31.8 24.0	31.2 23.0	31.7 23.8	31.9 23.8	27.9	27.7
อรัญญประเทศ	Aranyaprathet	31.6 24.7	32.1 24.4	32.1 24.3	33.9 23.4	31.8 23.5	31.0 23.0	34.6 23.6	32.4 23.8	28.1	27.9
พระนคร	Bangkok	30.4 25.8	32.0 25.0	32.6 24.4	32.7 24.6	32.8 25.8	30.9 23.7	32.5 24.3	32.0 24.8	28.4	28.4
ดอนเมือง	Don Muang	30.8 25.9	32.0 25.8	33.2 25.2	33.7 26.4	32.7 25.9	30.2 24.3	31.6 25.2	32.0 25.5	28.8	28.6
ป้อมพระจุลฯ	Pom Phrachun	35.5 23.8	31.2 23.6	31.5 22.4	31.6 23.7	31.5 23.8	30.2 24.2	31.4 23.5	31.8 23.7	27.8	..
อ่าวไทยฝั่งตะวันออก	**Gulf of Thailand, East Coast**										
ชลบุรี	Chonburi	31.0 ..	32.0 25.5	31.6 23.3	31.6 26.0	31.4 25.0	30.6 23.0	31.6 25.5	31.4 24.7	28.1	28.2
เกาะสีชัง	Ko Sichang	31.5 27.0	31.5 27.0	31.7 24.1	31.5 27.5	31.2 25.9	29.7 24.6	30.6 26.5	31.1 26.1	28.6	..
สัตหีบ	Sattahip	30.8 25.7	33.1 25.8	34.0 23.2	34.5 26.6	31.7 21.7	31.3 23.9	33.0 25.7	32.8 24.6	28.6	29.2
ระยอง	Rayong	..	..	..	..	..	..	..	..	..	..
บ้านเพ	Ban Phe	...	..	..	..	..	..	..	..	..	..
จันทบุรี	Chanthaburi	27.3 24.3	31.3 23.8	30.8 22.2	30.3 23.5	29.5 22.2	29.3 23.3	30.8 24.3	29.9 23.4	26.7	27.4
แหลมงอบ	Laem Ngop	..	..	..	..	..	..	..	..	..	..
คลองใหญ่	Khlong Yai	24.6 23.0	30.5 22.5	30.5 22.8	31.0 23.4	27.4 21.6	30.6 22.4	30.3 22.9	29.3 22.7	26.0	26.8
อ่าวไทยฝั่งตะวันตก	**Gulf of Thailand West Coast**										
หัวหิน	Hua Hin	30.3 24.2	33.1 25.2	33.3 26.0	33.0 23.7	33.2 25.3	32.0 24.5	33.1 24.2	32.6 24.7	28.7	28.2
ประจวบคีรีขันธ์	Prachuap Khirikhan	31.5 23.5	32.0 24.4	33.6 23.0	36.1 23.8	34.2 24.5	34.5 23.0	33.0 22.8	33.6 23.7	28.7	27.8
ชุมพร	Chumphon	27.3 23.6	31.6 23.1	32.2 23.4	32.3 23.1	32.3 23.0	31.5 24.0	31.3 24.4	31.2 23.5	27.4	27.2
สุราษฎร์ธานี	Bandon	30.0 23.2	33.4 22.7	32.6 23.4	33.2 24.2	32.2 23.6	32.4 23.1	33.6 22.9	32.5 23.3	27.9	27.8
นครศรีธรรมราช	Nakhon Si Thammarat	30.5 23.7	32.2 23.4	33.4 23.0	32.8 23.2	33.8 23.0	32.6 22.1	32.0 21.8	32.4 22.9	27.7	27.9
สงขลา	SongKhla	.. 24.2	32.5 22.2	33.6 24.0	32.4 24.4	32.0 24.4	33.0 24.0	32.0 22.0	32.6 23.6	28.1	28.4
นราธิวาส	Narathiwat	31.0 24.3	31.4 22.2	31.3 23.2	31.0 22.7	31.4 22.8	32.0 23.0	30.8 23.0	31.3 23.0	27.2	27.1
ภาคใต้ฝั่งตะวันตก	**Southern Part, West Coast**										
ระนอง	Ranong	25.0 22.9	31.3 22.5	30.3 24.0	30.1 23.5	31.1 23.2	30.3 23.2	30.0 23.2	29.7 23.2	26.5	26.3
ภูเก็ต	Phuket	28.8 24.4	31.0 23.0	29.9 24.5	30.0 24.7	30.2 24.7	29.7 22.8	31.0 24.6	30.1 24.1	27.1	27.4
ตรัง	Trang	28.4 22.6	30.4 23.6	31.8 22.3	28.8 23.0	32.4 23.0	30.0 23.4	30.7 21.8	30.4 22.8	26.6	27.3

แก้ไขเพิ่มเติมรายงานอากาศประจำสัปดาห์ฉบับที่ ๓๒/๒๕๐๗ เนื่องจากได้รับรายงานภายหลัง

Correction in Weekly Weather Report No.32/1964 for late report rainfall data

สถานีฝน	Station	วันที่และจำนวนน้ำฝนเป็นมิลลิเมตร Date and amount of rainfall in m.m. สิงหาคม August				ฝนรวม มม. Total m.m.	ฝนรวมตั้งแต่ 1 ม.ค. Accumulative rain-fall Since Jan.1	
		6	7	8	9		ฝนจริง Actual	สูง(+)ต่ำ(-) กว่าปกติ Above(+) Below(-) Normal
ภาคเหนือ	**Northern Part**							
27.จ.ลำพูน	Lamphun				25.5	25.5		
37.อ.ทุ่งช้าง	Thung Chang				9.4	9.4		
40.อ.ลับแล	Lap Lae			0.6	6.9	7.5		
42.จ.ตาก	Tak				6.2	6.4		
44.อ.บ้านตาก	Ban Tak				3.7	3.7		
47.จ.สุโขทัย	Sukhothai				2.2	6.4	512.4	-161.8
49.อ.กงไกรลาศ	Kongkrailat				12.9	16.3		
51.อ.พรหมพิราม	Phrom Phiram				12.5	12.5		
52.อ.วังทอง	Wang Thong				27.6	27.6		
53.จ.กำแพงเพชร	Kamphaeng Phet				9.8	29.4	843.3	+459.0
54.จ.พิจิตร	Phichit				2.7	13.9	1028.6	+310.6
55.อ.บางมูลนาก	Bang Munnak				30.0	30.0		
56.อ.ตะพานหิน	Taphanhin				4.5	31.1		
58.อ.หล่มเก่า	Lom Kao				11.0	31.4		
59.อ.หล่มสัก	Lom Sak				42.3	50.6		
ภาคตะวันออกเฉียงเหนือ	**Northeastern Part**							
6.อ.บึงกาฬ	Bung Kan				43.3	55.0		
10.อ.บ้านผือ	Ban Phu				15.3	15.3		
11.อ.หนองหาร	Nong Han				10.6	24.3		
13.อ.วานรนิวาส	Wanon Niwat				22.0	65.0		
14.อ.พรรณานิคม	Phanna Nikhom				23.1	55.8		
16.อ.บ้านแพง	Ban Phaeng				17.9	155.5		
17.อ.ท่าอุเทน	Tha Uten				32.2	81.4		
28.อ.น้ำพอง	Nam Phong				10.2	10.2		
48.อ.สุวรรณภูมิ	Suwannaphum				24.2	136.2		
61.อ.ภูพไทสง	Phut Thai Song				3.5	25.8		

สถานีฝน	Station	วันที่และจำนวนน้ำฝนเป็นมิลลิเมตร Date and amount of rainfall in m. m. สิงหาคม August 6	7	8	9	ฝนรวม m.m. Total m.m.	ฝนรวมตั้งแต่ 1 ม.ค. Accumulative rain-fall Since Jan. 1 ฝนจริง Actual	สูง(+)ต่ำ(-) กว่าปกติ Above(+) Below(-) Normal
63.อ.นางรอง	Nang Rong				12.5	25.4		
68.อ.ปราสาท	Prasat				9.5	9.5		
70.จ.ศรีสะเกษ	Sisaket				40.5	76.0	703.1	- 13.5
73.อ.กันทรารมย์	Kanthararom				20.4	102.4		
74.อ.ขุขันธ์	Khukhan				19.0	62.5		
81.อ.ตระการพืชผล	Trakan Phut Phon				43.0	118.0		
83.อ.เขื่องใน	Khuang Nai				16.8	135.8		
84.อ.โขงเจียม	Khong Chiam			1.8	25.4	159.6		
85.อ.พิบูลมังสาหาร	Phibun Mangsahan				45.0	110.0		
86.อ.เดชอุดม	Det Udom				17.2	96.4		
<u>ภาคกลาง</u>	<u>Central Part</u>							
6.จ.อุทัยธานี	Uthai Thani				2.2	11.0	558.8	+242.3
9.จ.ชัยนาท	Chainat				14.6	14.6	335.0	+194.5
10.อ.มโนรมย์	Manorom				4.4	12.8		
11.อ.วัดสิงห์	Wat Sing				3.3	3.3		
26.อ.ไชโย	Chaiyo				3.2	12.4		
30.อ.หนองแค	Nong Khae				6.4	6.7		
35.อ.เสนา	Sena				7.4	7.4		
38.อ.บางปะอิน	Bang Pa-in				17.8	17.8		
39.จ.นครนายก	Nakhon Nayok				1.5	21.1	622.3	-862.5
41.อ.บ้านนา	Ban Na				2.7	9.3		
44.อ.ศรีมหาโพธิ์	Si Maha Pho				10.1	21.1		
45.อ.กบินทร์บุรี	Kabinburi				10.3	10.3		
48.จ.ปทุมธานี	Pathum Thani				1.4	10.5	677.8	-136.1
64.จ.ราชบุรี	Ratburi				12.5	23.0	843.9	+306.2
65.อ.บ้านโป่ง	Ban Pong				4.5	17.5		
<u>อ่าวไทยฝั่งตะวันออก</u>	<u>Gulf of Thailand East Coast</u>							
9.อ.บ้านค่าย	Ban Khai				4.6	6.9		
10.อ.แกลง	Klaeng				15.8	20.2		

สถานีฝน	Station	วันที่และจำนวนน้ำฝนเป็นมิลลิเมตร Date and amount of rainfall in m.m. สิงหาคม August				ฝนรวม มม. Total m.m.	ฝนรวมตั้งแต่ 1 ม.ค. Accumulative rain-fall Since Jan.1	
		6	7	8	9		ฝนจริง Actual	สูง(+)ต่ำ(-) กว่าปกติ Above(+) Below(-) Normal
13.อ.ท่าใหม่	Tha Mai				10.8	49.9		
14.อ.มะขาม	Makham				68.4	140.0		
15.จ.ตราด	Trat				65.8	233.8	2129.8	- 32.2
16.อ.เขาสมิง	Khao Saming				72.8	125.4		
<u>อ่าวไทยฝั่งตะวันตก</u>	<u>Gulf of Thailand West Coast</u>							
1.จ.เพชรบุรี	Phetburi				6.8	6.8	436.6	- 7.0
2.อ.บ้านแหลม	Ban Leem			1.8	4.0	15.2		
6.อ.ท่าแซะ	Tha Sae				20.3	180.2		
7.อ.สวี	Sawi				17.5	169.0		
8.อ.ละลังสวน	Lang Suan			33.4	8.2	152.6		
10.อ.ไชยา	Chaiya				48.4	88.3		
11.อ.บ้านนาสาร	Ban Nasan			15.2	19.6	90.2		
14.อ.ฉวาง	Chawang				29.3	135.3		
15.อ.ร่อนพิบูลย์	Ron Phibun				17.4	53.2		
16.อ.ทุ่งสง	Thung Song			27.5	8.5	90.5		
18.จ.พัทลุง	Phatthalung			1.1	1.5	30.1	817.7	- 13.2
21.อ.รัตภูมิ	Rattaphum			9.5		18.1		
22.อ.หาดใหญ่	Hat Yai			8.8		10.7		
<u>ภาคใต้ฝั่งตะวันตก</u>	<u>Southern Part West Coast</u>							
2.อ.กระบุรี	Kraburi			39.2	35.9	143.9		
3.จ.พังงา	Phang Nga			39.1	37.5	192.5	1318.4	-147.0
4.อ.ตะกั่วป่า	Takua Pa			38.2	32.6	166.3		
5.อ.ตะกั่วทุ่ง	Takua Thung				63.4	173.5		
6.อ.ท้ายเหมือง	Thai Muang				24.3	71.4		
10.อ.คลองท่อม	Khlong Thom				77.8	108.0		
12.อ.ปะเหลียน	Pa Lian				9.8	30.6		
13.อ.สิเกา	Si Kao				76.6	85.2		
14.อ.ย่านตาขาว	Yan Ta Khao				11.6	49.8		
16.อ.ละงู	La Ngu				38.2	73.5		

พิมพ์ที่โรงพิมพ์ กรมอุตุนิยมวิทยา บางกะปิ พระนคร

กรมอุตุนิยมวิทยา เจ้าของ

นาวาโท อำรง กิติสิน ผู้พิมพ์ผู้โฆษณา ๒๕๐๗

กรมอุตุนิยมวิทยา สำนักนายกรัฐมนตรี

รายงานอากาศประจำสัปดาห์ ระหว่างวันที่ ๑๗ ถึง ๒๓ สิงหาคม ๒๕๐๗

และ

การคาดหมายลักษณะอากาศ ระหว่างวันที่ ๒๔ ถึง ๓๐ สิงหาคม ๒๕๐๗

ฉบับที่ ๓๔ / ๒๕๐๗

พลเรือโท สนิธ เวสารัชชนันท์

อธิบดีกรมอุตุนิยมวิทยา

METEOROLOGICAL DEPARTMENT

OFFICE OF THE PRIME MINISTER

BANGKOK THAILAND

WEEKLY WEATHER REPORT

DURING THE PERIOD AUGUST 17 — 23, 1964

AND

WEATHER OUTLOOK

DURING AUGUST 24 — 30, 1964

No. 34 / 1964

Sanit Vesa — rajananda

Vice Admiral, Director General

การคาดหมายลักษณะอากาศใน ๗ วันข้างหน้า

ตั้งแต่วันที่ ๒๔ – ๓๐ สิงหาคม ๒๕๐๗

ลักษณะทั่วไป

ร่องมรสุมพาดผ่านทางตอนเหนือของประเทศลาว และคาดว่าจะเลื่อนลงมาอยู่ทางตอนเหนือสุดของประเทศไทยในตอนปลายสัปดาห์

ภาคเหนือ ภาคตะวันออกเฉียงเหนือ	คาดว่า จะมีฝนเล็กน้อยถึงปานกลางทั่วไป และจะมีปริมาณมากขึ้นในตอนปลายสัปดาห์
ภาคกลาง อ่าวไทย ฝั่งตะวันออก	คาดว่า จะมีฝนเกือบทั่วไปตลอดสัปดาห์ ทะเลมีคลื่นปานกลางทางฝั่ง – ตะวันออกของอ่าวไทย
อ่าวไทย ฝั่งตะวันตก	คาดว่า จะมีฝนเล็กน้อยเป็นแห่ง ๆ ตลอดสัปดาห์
ภาคใต้ ฝั่งตะวันตก	คาดว่า จะมีฝนทั่วไปตลอดสัปดาห์
พระนคร และ ธนบุรี	คาดว่า จะมีเมฆคลุ้มส่วนมาก กับมีฝนเล็กน้อยถึงปานกลางตลอดสัปดาห์

กรมอุตุนิยมวิทยา

๒๔ / ๘ /๒๕๐๗

Weather Outlook for the next seven days

From August 24 - 30, 1964

General Situation

The monsoon trough runs across the northern portion of Laos and expected to move to the extreme north of Thailand towards the end of the week.

Northern Part: Northeastern Part:	Widespread light to moderate rains and expected substantial falls towards the end of the week.
Central Part: Gulf of Thailand, East Coast:	Almost widespread rains throughout the week; moderate sea along the east coast.
Gulf of Thailand, West Coast:	Light scattered rains throughout the week.
Southern Thailand, West Coast:	Widespread rains throughout the week.
Bangkok and Thonburi:	Mostly cloudy with light to moderate rains throughout the week.

Meteorological Department

24 / 8 / 1964

สรุปลักษณะอากาศทั่วไปในรอบสัปดาห์
ระหว่างวันที่ ๑๗ – ๒๓ สิงหาคม ๒๕๐๗

๑. ในระหว่างสัปดาห์ มรสุมตะวันตกเฉียงใต้ยังคงค่อนข้างแรงชัดเจนในบริเวณประเทศไทย และร่องมรสุมพาดผ่านตอนกลางของพะม่าไปสู่อ่าวตังเกี๋ย ในตอนสุดสัปดาห์ปรากฏว่าดีเปรสชั่นได้ก่อตัวขึ้นในอ่าวตังเกี๋ย และการเคลื่อนตัวเกือบคงที่

๒. เกือบตลอดสัปดาห์ ปรากฏว่าฝนลดลงกว่าสัปดาห์ที่แล้วทั่วประเทศไทย เว้นแต่ในตอนสุดสัปดาห์มีฝนชุกทั่วไป ในภาคเหนือ ตอนเหนือของภาคตะวันออกเฉียงเหนือและอ่าวไทยฝั่งตะวันออก มีฝนเล็กน้อยถึงปานกลางกระจายเกือบทั่วไปเกือบตลอดสัปดาห์ ภาคใต้และอ่าวไทยฝั่งตะวันตก มีฝนในตอนต้นสัปดาห์ ส่วนในภาคอื่น ๆ มีฝนเล็กน้อยกระจายเป็นแห่ง ๆ

กรมอุตุนิยมวิทยา
๒๔ / ๘ /๒๕๐๗

General Situation

Period August 17 - 23,1964

1. During the week, the pronounced southwest monsoon still prevailed over Thailand and the active monsoon trough lied across the Central Burma to the Gulf of Tonkin. A depression was developed in the Gulf of Tonkin at the end of the week and almost stationary.

2. Almost throughout the week, less rain occurred over Thailand than last week, except at the end of the week. Light to moderate rains almost widespread in the Northern part, the northern portion of the Northeastern part and the East Coast of the Gulf of Thailand throughout the week. Also Southern part and the west coast of the Gulf of Thailand at the first half of the week, while scattered light rainshowers occurred in the rest part of the country.

Meteorological Department
24 / 8 / 1964

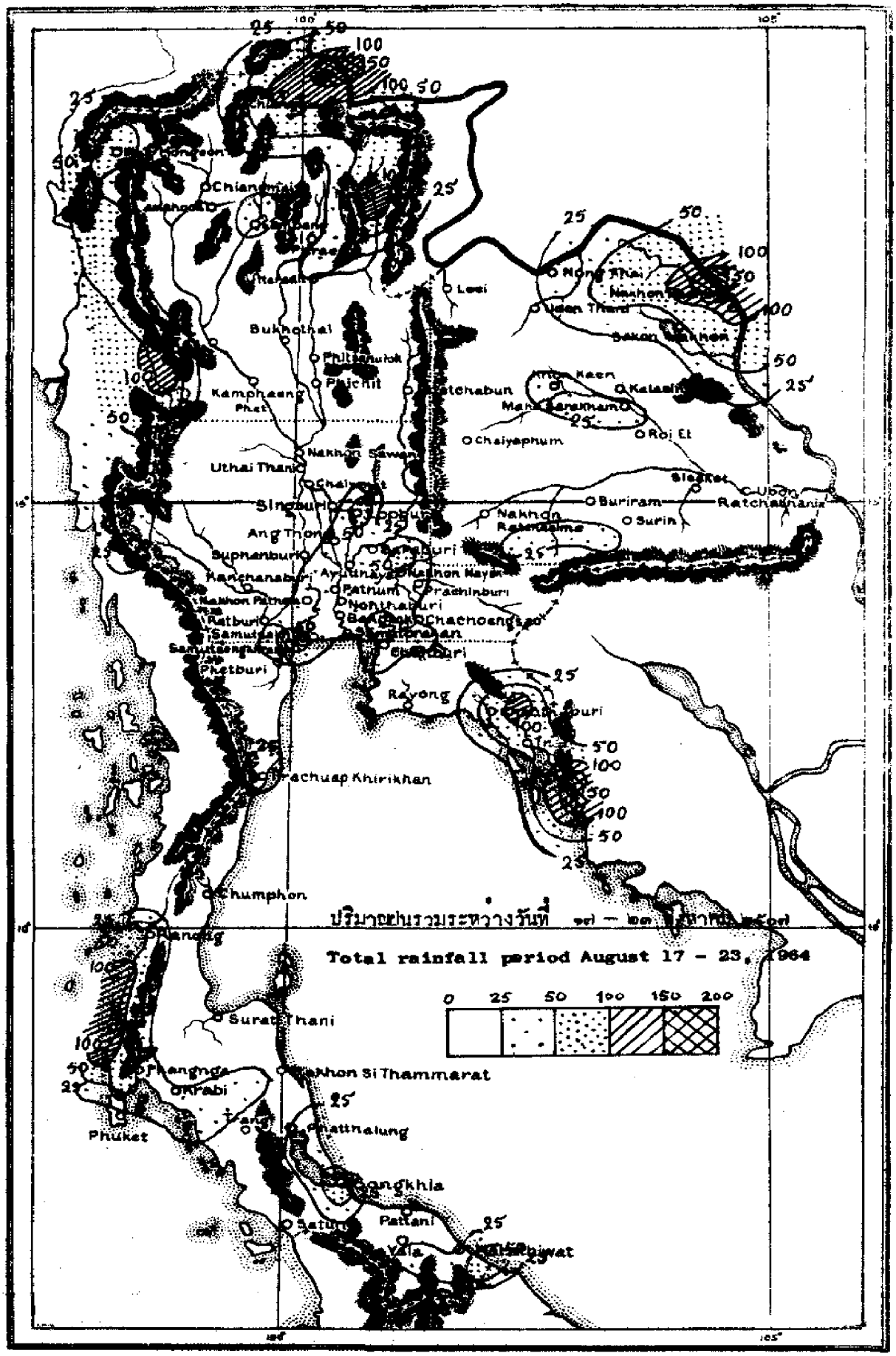
Chiangmai
Bukhothai
Phitsanulok
Phichit
Kamphaeng Phet
Nakhon Sawan
Uthai Thani
Singburi
Ang Thong
Suphanburi
Kanchanaburi
Nakhon Pathom
Ratburi
Samutsakhon
Samutsongkhram
Phetburi
Nonthaburi
Chachoengsao
Chaiyaphum
Roi Et
Sisaket
Ubon
Buriram
Surin
Nakhon Ratchasima
Ratchabhanie
Nong Khai
Udon Thani
Sakon Nakhon
Loei
Rayong
Prachuap Khirikhan
Chumphon
Surat Thani
Nakhon Si Thammarat
Phangnga
Krabi
Phuket
Phatthalung
Songkhla
Pattani
Yala
Satun
Total rainfall period August 17 - 23, 1964
0 25 50 100 150 200

สถานีฝน	Station	วันที่และจำนวนน้ำฝนเป็นมิลลิเมตร Date and amount of rainfall in m.m. สิงหาคม August							ฝนรวม มม. Total m.m.	ฝนรวมตั้งแต่ 1 ม.ค. Accumulative rain-fall Since Jan. 1	
		17	18	19	20	21	22	23		ฝนจริง Actual	สูง(+)ต่ำ(-) กว่าปกติ Above(+) Below(-) Normal
ภาคเหนือ	Northern Part										
1.จ.เชียงราย	Chiangrai *	0.7	0.3	5.2	25.8	30.0	30.3	20.4	112.7	801.8	-348.0
2.อ.แม่สาย	Mae Sai	..	..	..	..	..	..	..	..		
3.อ.เชียงแสน	Chiangsaen			21.3		56.9			78.2		
4.อ.แม่จัน	Mae Chan		22.4			34.2	12.4		69.0		
5.อ.เชียงของ	Chiangkhong		7.2	43.3		78.2	43.6		172.3		
6.อ.เทิง	Thoeng			22.5	30.4				52.9		
7.อ.แม่สรวย	Mae Sruai					12.5			12.5		
8.อ.เชียงคำ	Chiangkham			4.6	8.8	50.7	31.3		95.4		
9.อ.พาน	Phan				7.6	27.5	35.7		70.8		
10.อ.เวียงป่าเป้า	Wiang Pa Pao					8.6			8.6		
11.อ.พะเยา	Phayao	..	..	..	..	..	..	..	..		
12.จ.แม่ฮ่องสอน	Mae Hongson*	0.2	5.8	11.6	2.2	8.9	0.6	23.9	53.2	823.1	+ 22.3
13.อ.ปาย	Pai*	..	..	..	..	..	..	..	..		
14.อ.ขุนยวม	Khun Yuam		20.2		15.5				35.7		
15.อ.แม่สะเรียง	Mae Sariang*	0.2	0.7	14.8	6.1	7.3	15.7	5.2	50.0	792.1	- 66.8
16.จ.เชียงใหม่	Chiangmai*	7.6	0.2		0.9	T	T	4.0	12.7	578.4	-166.0
17.อ.ฝาง	Fang			22.4	6.3		2.1		30.8		
18.อ.เชียงดาว	Chiangdao								0.0		
19.อ.แม่แตง	Mae Taeng								0.0		
20.อ.ดอยสะเก็ด	Doi Saket		3.0						3.0		
21.อ.ฮางดง	Hang Dong					0.8			0.8		
22.อ.สันทราย	San Sai		1.5						1.5		
23.อ.สันป่าตอง	San Pa Tong		1.8		1.8	1.0			4.6		
24.อ.สันกำแพง	San Kamphaeng								0.0		
25.อ.จอมทอง	Chom Thong	..	..	..	..	..	..	..	..		
26.อ.ฮอด	Hot								0.0		
27.จ.ลำพูน	Lamphun	..	..	..	..	..	..	..	..		
28.จ.ลำปาง	Lampang*	0.1			T	30.8	T	1.7	32.6	500.0	-147.1
29.อ.แจ้ห่ม	Chae Hom	..	..	..	..	..	..	..	..		
30.อ.สบปราบ	Sop Prap								0.0		
31.อ.เกาะคา	Ko Kha		14.3		1.3	2.1			17.7		
32.อ.เถิน	Thoen					5.4			5.4		
33.จ.แพร่	Phrae				6.2	7.8			14.0		
34.สนามบินแพร่	Phrae Airport*	0.3	0.8	T	2.5	2.7	T	5.8	12.1	727.6	+ 97.2
35.อ.สูงเม่น	Sung Men			30.4		12.7			43.1		
36.จ.น่าน	Nan*	21.8	6.0	3.0	0.1	13.6	T	58.3	102.8	905.9	+129.4
37.อ.ทุ่งช้าง	Thung Chang	9.8	8.3	29.7	2.0				49.8		

สถานีฝน	Station	วันที่และจำนวนน้ำฝนเป็นมิลลิเมตร Date and amount of rainfall in m.m. สิงหาคม August							ฝนรวม มม. Total m.m.	ฝนรวมตั้งแต่ 1 ม.ค. Accumulative rain-fall Since Jan. 1	
		17	18	19	20	21	22	23		ฝนจริง Actual	สูง(+)ต่ำ(-) กว่าปกติ Above(+) Below(-) Normal
38.อ.นาน้อย	Na Noi	..	..	..	..	..	..	..	..		
39.จ.อุตรดิตถ์	Uttaradit*	0.1		2.5		1.4		3.4	7.4	749.6	-216.4
40.อ.ลับแล	Lap Lae			7.4					7.4		
41.อ.น้ำปาด	Nam Pat	..	..	..	..	..	..	..	..		
42.จ.ตาก	Tak					2.9	0.3		3.2		
43.สนามบินตาก	Tak Airport*		0.5		T	1.4	0.9	0.1	2.9	492.5	+ 47.9
44.อ.บ้านตาก	Ban Tak								0.0		
45.อ.แม่สอด	Mae Sot*	27.5	6.6	4.4	7.7	25.1	28.3	10.4	110.0	755.9	-321.5
46.เขื่อนภูมิพล	Bhumibol Dam*	..	..	..	..	..	..	..	..		
47.จ.สุโขทัย	Sukhothai						0.2		0.2	540.5	-200.6
48.อ.สวรรคโลก	Sawankhalok								0.0		
49.อ.กงไกรลาศ	Kongkrailat								0.0		
50.จ.พิษณุโลก	Phitsanulok*					3.1	1.2	T	4.3	961.4	+105.7
51.อ.พรหมพิราม	Phrom Phiram								0.0		
52.อ.วังทอง	Wang Thong								0.0		
53.จ.กำแพงเพชร	Kamphaeng Phet								0.0	859.5	+415.6
54.จ.พิจิตร	Phichit		3.7				5.5		9.2	1155.8	+330.6
55.อ.บางมูลนาค	Bang Munnak			14.5			6.4		20.9		
56.อ.ตะพานหิน	Taphanhin			0.6			9.6		10.2		
57.จ.เพชรบูรณ์	Phetchabun*		T	2.1			8.1	3.1	13.3	815.7	+ 46.7
58.อ.หล่มเก่า	Lom Kao						8.7		8.7		
59.อ.หล่มสัก	Lom Sak								0.0		
60.อ.ชนแดน	Chon Daen								0.0		
<u>ภาคตะวันออกเฉียงเหนือ</u>	<u>Northeastern Part</u>										
1.จ.เลย	Loei*	0.5	0.1				T	4.8	5.4	764.7	-128.2
2.อ.ท่าลี่	Tha Li								0.0		
3.อ.เชียงคาน	Chiangkhan	6.6					1.8		8.4		
4.อ.ด่านซ้าย	Dan Sai								0.0		
5.จ.หนองคาย	Nong Khai				0.8	9.6		18.2	28.6	1032.2	- 79.2
6.อ.บึงกาฬ	Bung Kan		23.5	12.5	8.8				44.8		
7.อ.โพนพิสัย	Phon Phisai					22.5	2.0		24.5		
8.อ.ท่าบ่อ	Tha Bo					5.7			5.7		
9.จ.อุดรธานี	Udon Thani*		3.2	4.6			9.8	3.6	21.2	1015.8	+169.8
10.อ.บ้านผือ	Ban Phu								0.0		
11.อ.หนองหาร	Nong Han			43.5					43.5		
12.จ.สกลนคร	Sakon Nakhon*	T	3.6	T		15.7	21.3	6.1	46.7	933.2	-150.2
13.อ.วานรนิวาส	Wanon Niwat				22.4	6.0	22.3		50.7		
14.อ.พรรณานิคม	Phanna Nikhom		4.1						4.1		

สถานีฝน	Station	วันที่และจำนวนน้ำฝนเป็นมิลลิเมตร Date and amount of rainfall in m.m. สิงหาคม August							ฝนรวม มม. Total m.m.	ฝนรวมตั้งแต่ 1 ม.ค. Accumulative rain-fall Since Jan.1	
		17	18	19	20	21	22	23		ฝนจริง Actual	สูง(+)ต่ำ(-) กว่าปกติ Above(+) Below(-) Normal
15.จ.นครพนม	Nakhon Phanom*	T	5.8	8.8		19.4	95.7	3.9	133.6	1480.6	-137.5
16.อ.บ้านแพง	Ban Phaeng		30.5		20.1	15.2			65.8		
17.อ.ท่าอุเทน	Tha Uten	11.3	38.4		25.7		104.6		180.0		
18.อ.นาแก	Na Kae	..	..	..	..	..	..	..	..		
19.อ.ธาตุพนม	That Phanom	23.5	22.7	12.8					59.1		
20.อ.มุกดาหาร	Mukdahan*	T		T		T	16.5	11.6	28.1	981.1	+ 39.9
21.จ.ชัยภูมิ	Chaiyaphum*						5.9	1.6	7.5	790.1	+248.7
22.อ.ภูเขียว	Phu Khieo	..	..	4.1	..	..	..	..	..		
23.อ.เกษตรสมบูรณ์	Kaset Sombun	..	..	..	..	..	..	..	..		
24.อ.คอนสวรรค์	Khon Sawan								0.0		
25.อ.จตุรัส	Chaturat								0.0		
26.อ.บำเหน็จณรงค์	Bamnet Narong								0.0		
27.จ.ขอนแก่น	Khon Kaen*		0.8			21.5	T	4.2	26.5	715.4	- 63.0
28.อ.น้ำพอง	Nam Phong	..	..	..	..	..	..	..	..		
29.อ.ภูเวียง	Phu Wiang		14.8						14.8		
30.อ.ชุมแพ	Chum Phae		4.1	4.0					8.1		
31.อ.ชนบท	Chonnabot								0.0		
32.อ.มัญจาคีรี	Mancha Khiri		2.2						2.2		
33.อ.พล	Phon								0.0		
34.จ.มหาสารคาม	Maha Sarakham		25.3						25.3	697.1	-100.7
35.อ.พยัคฆภูมิพิสัย	Phayakkhaphum Phisai								0.0		
36.อ.บรบือ	Borabu								0.0		
37.จ.กาฬสินธุ์	Kalasin	10.3							10.3	656.8	-351.6
38.อ.สหัสขันธ์	Sahatsakhan								0.0		
39.อ.ยางตลาด	Yang Talat	0.3							0.3		
40.อ.กันทรวิชัย	Kanthara Wichai		10.9						10.9		
41.อ.กมลาไสย	Kamalasai								0.0		
42.จ.ร้อยเอ็ด	Roi Et*	8.0	0.4				T	2.5	10.9	788.3	-120.6
43.อ.โพนทอง	Phon Thong								0.0		
44.อ.เสลภูมิ	Selaphum	0.2							0.2		
45.อ.ธวัชบุรี	Thawatburi								0.0		
46.อ.จตุรพักตรพิมาน	Chaturaphak Phiman								0.0		
47.อ.เกษตรวิสัย	Kaset Wisai								0.0		
48.อ.สุวรรณภูมิ	Suwannaphum		14.3						14.3		
49.จ.นครราชสีมา	Nakhon Ratchasima*		0.1		T			T	0.1	634.4	+ 2.0
50.อ.บัวใหญ่	Bua Yai								0.0		
51.อ.พิมาย	Phimai								0.0		
52.อ.จักราช	Chakkarat								0.0		

สถานีฝน	Station	วันที่และจำนวนน้ำฝนเป็นมิลลิเมตร Date and amount of rainfall in m. m. สิงหาคม August 17	18	19	20	21	22	23	ฝนรวม มม. Total m. m.	ฝนรวมตั้งแต่ 1 ม.ค. Accumulative rain-fall Since Jan. 1 ฝนจริง Actual	สูง(+)ต่ำ(-) กว่าปกติ Above(+) Below(-) Normal
53.อ.โชคชัย	Chok Chai								0.0		
54.อ.ด่านขุนทด	Dan Khunthot								0.0		
55.อ.โนนไทย	Non Thai								0.0		
56.อ.สูงเนิน	Sung Noen								0.0		
57.อ.ปักธงชัย	Pak Thong Chai								0.0		
58.อ.สีคิ้ว	Si Khiu								0.0		
59.อ.ครบุรี	Khonburi	27.3							27.3		
60.จ.บุรีรัมย์	Buriram								0.0	628.6	-204.9
61.อ.พุทไธสง	Phut Thai Song								0.0		
62.อ.ลำปลายมาศ	Lam Plai Mat	..	..	..	..	..	..	..	..		
63.อ.นางรอง	Nang Rong		0.8		2.8		7.6		11.2		
64.อ.ประโคนชัย	Prakhon Chai								0.0		
65.จ.สุรินทร์	Surin*					1.7	0.2	1.0	2.9	735.5	+ 25.0
66.อ.ท่าตูม	Tha Tum	12.2							12.2		
67.อ.รัตนบุรี	Rattanaburi								0.0		
68.อ.ปราสาท	Prasat	39.0		8.5					47.5		
69.อ.สังขะ	Sangkha		3.0						3.0		
70.จ.ศรีสะเกษ	Sisaket								0.0	773.6	- 45.7
71.อ.ราษีไศล	Rasisalai								0.0		
72.อ.อุทุมพรพิสัย	Uthumphon Phisai								0.0		
73.อ.กันทรารมย์	Kanthararom								0.0		
74.อ.ขุขันธ์	Khukhan								0.0		
75.กันทราลักษณ์	Kantharalak	..	..	..	..	..	..	..	..		
76.จ.อุบลราชธานี	Ubon Ratchathani*			0.2				2.6	2.8	1171.9	+ 12.5
77.อ.เขมราฐ	Khemmarat								0.0		
78.อ.มหาชนะชัย	Maha Chana Chai								0.0		
79.อ.อำนาจเจริญ	Amnat Charoen		7.6						7.6		
80.อ.ยะโสธร	Yasothon								0.0		
81.อ.ตระการพืชผล	Trakan Phut Phon								0.0		
82.อ.ค้าเขื่อนแก้ว	Kham Khuan Kaeo								0.0		
83.อ.เขื่องใน	Khuang Nai								0.0		
84.อ.โขงเจียม	Khong Chiam								0.0		
85.อ.พิบูลมังสาหาร	Phibun Mangsahan								0.0		
86.อ.เดชอุดม	Det Udom		2.4			5.2			7.6		
<u>ภาคกลาง</u>	<u>Central Part</u>										
1.จ.นครสวรรค์	Nakhon Sawan*							T	T	725.8	+ 31.2
2.อ.บรรพตพิสัย	Banphot Phisai						5.7		5.7		
3.อ.ลาดยาว	Lat Yao						11.7		11.7		

สถานีฝน	Station	วันที่และจำนวนน้ำฝนเป็นมิลลิเมตร Date and amount of rainfall in m. m. สิงหาคม August							ฝนรวม ม.ม. Total m. m.	ฝนรวมตั้งแต่ 1 ม.ค. Accumulative rain-fall Since Jan. 1	
		17	18	19	20	21	22	23		ฝนจริง Actual	สูง(+)ต่ำ(-) กว่าปกติ Above(+) Below(-) Normal
4.อ.ชุมแสง	Chumsaeng								0.0		
5.อ.พยุหคีรี	Phayuha Khiri								0.0		
6.จ.อุทัยธานี	Uthai Thani								0.0	916.0	+215.6
7.อ.หนองฉาง	Nong Chang								0.0		
8.อ.หนองขาหย่าง	Nong Kha Yang								0.0		
9.จ.ชัยนาท	Chainat			8.4					8.4	875.2	+147.0
10.อ.มโนรมย์	Manorom						6.0		6.0		
11.อ.วัดสิงห์	Wat Sing			2.0					2.0		
12.จ.สิงห์บุรี	Singburi								0.0	709.1	+ 55.1
13.อ.อินทรบุรี	Inburi						3.4		3.4		
14.อ.บางระจัน	Bangrachan								0.0		
15.อ.พรหมบุรี	Phromburi		1.3						1.3		
16.จ.ลพบุรี	Lopburi*		41.6				6.8		50.7	1000.0	+221.7
17.อ.บ้านหมี่	Ban Mi	11.1		3.6					14.7		
18.อ.ไชยบาดาล	Chai Badan								0.0		
19.อ.ท่าวุ้ง	Tha Wung						6.8		6.8		
20.จ.สุพรรณบุรี	Suphanburi*	1.2					2.4		3.6	741.0	+ 58.9
21.อ.เดิมบางนางบวช	Doembang Nangbuat								0.0		
22.อ.ศรีประจัน	Si Prachan								0.0		
23.อ.สองพี่น้อง	Song Phi Nong	..	..	..	..	..	..	..	..		
24.จ.อ่างทอง	Ang Thong		14.5						14.5	521.3	-299.6
25.อ.โพธิ์ทอง	Pho Thong								0.0		
26.อ.ไชโย	Chaiyo								0.0		
27.อ.วิเศษไชยชาญ	Wiset Chaichan								0.0		
28.อ.ป่าโมก	Pa Mok								0.0		
29.จ.สระบุรี	Saraburi		12.9						12.9	992.4	+ 21.7
30.อ.หนองแค	Nong Khae	11.2							11.2		
31.อ.แก่งคอย	Kaeng Khoi	..	..	..	..	..	..	..	..		
32.จ.พระนครศรีอยุธยา	Ayutthaya	11.6							11.6	..	..
33.อ.บางไทร	Bang Sai	..	..	..	..	..	..	..	..		
34.อ.บางบาล	Bang Ban		27.6						27.6		
35.อ.เสนา	Sena		19.5				17.2		36.7		
36.อ.ท่าเรือ	Tha Rua								0.0		
37.อ.ผักไห่	Phak Hai	..	..	..	..	..	..	..	..		
38.อ.บางปะอิน	Bang Pa-in								0.0		
39.จ.นครนายก	Nakhon Nayok	19.4				4.7	1.2		25.3	738.5	-600.4
40.อ.ปากพลี	Pak Phli								0.0		
41.อ.บ้านนา	Ban Na	21.5	9.7		2.5	19.6	7.7		61.0		

สถานีฝน	Station	วันที่และจำนวนน้ำฝนเป็นมิลลิเมตร Date and amount of rainfall in m.m. สิงหาคม August							ฝนรวม มม. Total m.m.	ฝนรวมตั้งแต่ 1 ม.ค. Accumulative rain-fall Since Jan. 1	
		17	18	19	20	21	22	23		ฝนจริง Actual	สูง(+)ต่ำ(-) กว่าปกติ Above(+) Below(-) Normal
42.จ.ปราจีนบุรี	Prachinburi*	2.5	0.6			7.5	4.3	12.4	27.3	1009.8	-259.0
43.อ.บ้านสร้าง	Ban Sang								0.0		
44.อ.ศรีมหาโพธิ์	Si Maha Pho		0.1			0.5		12.7	13.3		
45.อ.กบินทร์บุรี	Kabinburi								0.0		
46.อ.วัฒนานคร	Watthana Nakhon								0.0		
47.อ.อรัญประเทศ	Aranyaprathet*			T		T	0.7	12.3	13.0	704.2	-322.4
48.จ.ปทุมธานี	Pathum Thani								0.0	..	..
49.อ.ธัญบุรี	Thanyaburi	7.2							7.2		
50.จ.นนทบุรี	Nonthaburi	..	..	..	..	..	..	..	..	..	..
51.อ.บางบัวทอง	Bang Bua Thong		11.6						11.6		
52.จ.กาญจนบุรี	Kanchanaburi*					1.0	0.6	0.1	1.7	566.3	- 29.7
53.อ.ท่าม่วง	Tha Muang	..	..	..	..	..	..	..	..		
54.จ.นครปฐม	Nakhon Pathom	..	..	..	..	..	..	..	..	..	..
55.อ.นครชัยศรี	Nakhon Chai Si		39.1						39.1		
56.จ.ธนบุรี	Thonburi	18.2							18.2		
57.จ.พระนคร	Bangkok*	5.2	22.1			2.9	0.5	1.1	31.8	1225.1	+339.9
58.สนามบินดอนเมือง	Don Muang*	2.2	0.7			T	T	T	2.9	857.9	- 50.2
59.อ.บางเขน	Bang Khen	6.3							6.3		
60.อ.มีนบุรี	Minburi		39.1						39.1		
61.อ.ลาดกระบัง	Lat Krabang		16.9						16.9		
62.อุตุฯบางนา	Bang Na*	11.7	39.0			0.5	0.6	1.8	53.6		
63.จ.ฉะเชิงเทรา	Chachoengsao		8.1						8.1	573.9	-207.8
64.จ.ราชบุรี	Ratburi					8.5			8.5	857.6	+256.8
65.อ.บ้านโป่ง	Ban Pong		13.8						13.8		
66.อ.ปากท่อ	Pak Tho		36.2						36.2		
67.อ.โพธาราม	Photharam	..	..	..	..	..	..	..	..		
68.จ.สมุทรสงคราม	Samut Songkhram	17.3			16.4	22.8			56.5	..	..
69.อ.อัมพวา	Amphawa	15.0	7.4		14.2	13.8			51.0		
70.อ.บางคนที	Bang Khonthi	8.5	6.8		1.8				17.1		
71.จ.สมุทรสาคร	Samut Sakhon	4.1				2.3	2.1		8.5	737.0	- 55.5
72.จ.สมุทรปราการ	Samut Prakan		18.0						18.0	759.7	-167.1
73.อ.บางพลี	Bang Phli		7.9				3.2		11.1		
74.อ.พระประแดง	Phrapradaeng	15.3	25.6						40.9		
75.บางปู	Bang Pu	..	..	..	..	..	..	..	..		
76.ป้อมพระจุลฯ	Pom Phrachun*			0.4			2.1	0.5	3.0		
<u>อ่าวไทยฝั่งตะวันออก</u>	<u>Gulf of Thailand East Coast</u>										
1.จ.ชลบุรี	Chonburi*		9.9			3.1	8.0	12.8	33.9	837.1	- 2.6
2.อ.พนัสนิคม	Phanat Nikhom		3.6	10.3		13.1			27.0		

สถานีฝน	Station	วันที่และจำนวนน้ำฝนเป็นมิลลิเมตร Date and amount of rainfall in m. m. สิงหาคม August 17	18	19	20	21	22	23	ฝนรวม มม. Total m. m.	ฝนรวมตั้งแต่ 1 ม.ค. Accumulative rain-fall Since Jan. 1 ฝนจริง Actual	ส่วนเกิน(+) ขาด(-) ความปกติ Above(+) Below(-) Normal
3.อ.บ้านบึง	Ban Bung								0.0		
4.อ.พานทอง	Phan Thong								0.0		
5.อ.ศรีราชา	Si Racha								0.0		
6.อ.สีชัง	Si Chang*	T				7.3	1.8	17.1	26.2		
7.อ.สัตหีบ	Sattahip*	0.2					7.2	0.9	8.3	711.9	+ 56.0
8.จ.ระยอง	Rayong*					15.6			15.6	..	..
9.อ.บ้านค่าย	Ban Khai								0.0		
10.อ.แกลง	Klaeng	T							T		
11.จ.จันทบุรี	Chanthaburi*	11.3	1.6	0.2	0.8	13.1	7.4	15.8	50.2	2217.2	+200.1
12.อ.โป่งน้ำร้อน	Pong Namron	1.3							1.3		
13.อ.ท่าใหม่	Tha Mai	2.7	7.2			12.3	18.1		40.3		
14.อ.มะขาม	Makham	13.5	7.8	0.3		44.3	77.2		143.1		
15.จ.ตราด	Trat			4.0		23.1	32.5		59.6	2366.3	- 87.6
16.อ.เขาสมิง	Khao Saming	8.2	8.1						16.3		
17.อ.แหลมงอบ	Laem Ngop	3.7	8.7	2.1			14.2		28.7		
18.อ.คลองใหญ่	Khlong Yai*	43.3	12.0	17.4	T	8.0	90.8	25.5	197.0	3508.1	+399.7
<u>อ่าวไทยฝั่งตะวันตก</u>	<u>Gulf of Thailand West Coast</u>										
1.จ.เพชรบุรี	Phetburi								0.0	452.0	- 53.5
2.อ.บ้านแหลม	Ban Laem	16.2				2.5	3.8		22.5		
3.จ.ประจวบคีรีขันธ์	Prachuap Khirikhan*	T	24.5	T	0.2		0.4	0.5	25.6	578.1	+ 20.0
4.อ.หัวหิน	Hua Hin*	T	4.1	0.2	0.7	5.1		2.8	12.9	392.6	-100.7
5.จ.ชุมพร	Chumphon*	0.2	4.2	5.1	T	T		T	9.5	992.4	-106.3
6.อ.ท่าแซะ	Tha Sae			5.8					5.8		
7.อ.สวี	Sawi								0.0		
8.อ.หลังสวน	Lang Suan			3.0					3.0		
9.จ.สุราษฎร์ธานี	Bandon*	T	0.3	0.7					1.0	626.8	- 51.2
10.อ.ไชยา	Chaiya								0.0		
11.อ.บ้านนาสาร	Ban Nasan			12.8					12.8		
12.จ.นครศรีธรรมราช	Nakhon Si Thammarat*		T	0.9					0.9	1036.4	- 77.2
13.อ.สิชล	Sichon		23.5						23.5		
14.อ.ฉวาง	Chawang								0.0		
15.อ.ร่อนพิบูลย์	Ron Phibun								0.0		
16.อ.ทุ่งสง	Thung Song		32.5	9.4					41.9		
17.อ.ปากพนัง	Pak Phanang								0.0		
18.จ.พัทลุง	Phatthalung								0.0	817.7	- 53.3
19.อ.เขาไชยสน	Khao Chai Son		23.8						23.8		
20.จ.สงขลา	Songkhla*		49.3	10.6					59.9	707.1	+ 30.7
21.อ.รัตภูมิ	Rattaphum		2.4						2.4		

สถานีฝน	Station	วันที่และจำนวนน้ำฝนเป็นมิลลิเมตร Date and amount of rainfall in m.m. สิงหาคม August							ฝนรวม มม. Total m.m.	ฝนรวมตั้งแต่ 1 ม.ค. Accumulative rain-fall Since Jan. 1	
		17	18	19	20	21	22	23		ฝนจริง Actual	สูง(+)ต่ำ(-) กว่าปกติ Above(+) Below(-) Normal
22.อ.หาดใหญ่	Hat Yai								0.0		
23.อ.สะเดา	Sadao								0.0		
24.จ.ปัตตานี	Pattani	0.4		0.2					0.6	756.6	+255.4
25.อ.หนองจิก	Nong Chik								0.0		
26.อ.ยะหริ่ง	Yaring								0.0		
27.อ.ปะนาเระ	Panare		10.3						10.3		
28.จ.ยะลา	Yala		24.2						24.2		
29.จ.นราธิวาส	Narathiwat*		T				1.5		1.5	932.9	-255.6
30.อ.ตากใบ	Tak Bai	24.8	50.7		3.2	17.8			96.5		
31.อ.ยี่งอ	Yi Ngo	..	..	..	..	..	..	..	..		
<u>ภาคใต้ฝั่งตะวันตก</u>	<u>Southern Part West Coast</u>										
1.จ.ระนอง	Ranong*	8.4	54.7	24.1			2.4	1.0	90.4	2607.5	-432.3
2.อ.กระบุรี	Kraburi	11.9							11.9		
3.จ.พังงา	Phang Nga	9.3	38.6						47.9	1436.4	-159.5
4.อ.ตะกั่วป่า	Takua Pa	73.4	34.2	5.7					113.3		
5.อ.ตะกั่วทุ่ง	Takua Thung	10.5	63.2						73.7		
6.อ.ท้ายเหมือง	Thai Muang	40.2	13.9						54.1		
7.จ.ภูเก็ต	Phuket*	..	..	..	..	..	..	..	..		
8.สนามบินภูเก็ต	Phuket Airport*		16.9	T		3.3	T		20.2	2424.5	+ 52.1
9.จ.กระบี่	Krabi	..	...	..	..	..	..	..	..		
10.อ.คลองท่อม	Khlong Thom		19.1	3.5					22.6		
11.สนามบินตรัง	Trang Airport*	0.1	12.0	1.2	3.9	1.3		T	18.5	1068.7	-342.2
12.อ.ปะเหลียน	Pa Lian	20.4							20.4		
13.อ.สิเกา	Si Kao	11.0	15.6			4.3			30.9		
14.อ.ย่านตาขาว	Yan Ta Khao	1.5	1.6	2.3					5.4		
15.จ.สตูล	Satun								0.0		
16.อ.ละงู	La Ngu		5.8		6.6				12.4		

<u>หมายเหตุ</u> ช่องว่าง = ไม่มีฝน
* = สถานีตรวจอากาศ
T = ฝนเล็กน้อยวัดไม่ได้
.. = ไม่มีรายงาน

<u>**Remark**</u> Blank = No rain
* = Synoptic Station
T = Trace
.. = No report

อุณหภูมิสูงสุดและต่ำสุดประจำวันที่ ๑๗ ถึง ๒๓ สิงหาคม ๒๕๐๗

Daily Max. and Min. Temperature **August 17 - 23, 1964**

สถานี	Station	อุณหภูมิสูงสุดและต่ำสุดเป็นองศา ซ. Max. and Min. Temperature in degree C.							สูงสุด เฉลี่ย ต่ำสุด Average Max. Min.	เฉลี่ยในสัปดาห์ Weekly Mean	ค่าปกติประจำเดือน Monthly Normal
		17	18	19	20	21	22	23			
ภาคเหนือ	Northern Part										
เชียงราย	Chiangrai	30.0 22.7	32.6 22.8	33.0 23.2	33.6 ..	31.2 21.7	31.0 22.2	30.5 23.0	31.7 22.6	27.2	26.7
แม่ฮ่องสอน	Mae Hongson	30.4 23.3	31.2 23.4	28.4 23.6	30.7 23.1	30.7 22.5	30.0 23.4	30.0 24.0	30.3 23.3	26.8	27.1
ปาย	Pai	..	..	..	..	..	..	..	..	..	..
ขุนยวม	Khun Yuam	..	..	..	..	..	..	..	..	..	..
แม่สะเรียง	Mae Sariang	29.4 21.9	30.6 23.6	30.0 25.4	.. 21.8	29.0 22.8	28.8 23.0	29.0 21.7	29.5 22.8	27.1	27.5
เชียงใหม่	Chiangmai	30.7 23.1	31.8 23.0	31.8 23.7	32.3 23.6	32.3 23.1	32.7 24.0	31.3 23.5	31.8 23.4	27.6	27.0
ฝาง	Fang	..	..	..	..	..	..	..	..	..	..
ลำปาง	Lampang	31.2 24.1	34.7 24.0	33.8 25.2	35.0 24.2	34.7 22.9	32.0 23.2	32.8 24.5	33.5 24.0	28.8	27.6
น่าน	Nan	32.1 23.9	31.7 22.8	32.1 24.4	31.2 23.0	32.2 23.7	32.0 23.1	31.8 22.7	31.9 23.4	27.7	27.6
แพร่	Phrae	32.5 21.2	33.7 21.3	32.4 21.7	32.3 21.0	32.9 20.9	32.9 21.6	31.8 21.8	32.8 21.3	27.1	27.5
อุตรดิตถ์	Uttaradit	33.1 23.5	34.2 23.5	33.9 24.1	33.1 23.0	33.1 23.4	32.0 24.3	33.0 23.9	33.2 23.7	28.5	28.3
ตาก	Tak	32.5 25.3	33.5 25.4	32.3 24.5	31.9 25.5	32.6 25.7	32.0 24.5	31.2 24.0	32.3 25.0	28.7	28.3
เขื่อนภูมิพล	Bhumibol Dam	..	..	..	..	..	..	..	..	..	..
แม่สอด	Mae Sot	28.7 22.5	30.9 22.0	29.4 22.8	.. 22.3	28.5 22.4	28.4 22.9	27.5 22.3	28.7 22.5	25.6	26.2
พิษณุโลก	Phitsanulok	33.8 24.4	34.3 25.3	33.5 25.5	32.5 25.0	33.2 24.6	33.0 25.0	33.4 24.3	33.4 24.9	29.2	28.4
เพชรบูรณ์	Phetchabun	33.0 23.0	33.5 23.9	32.5 24.3	30.5 22.9	31.7 23.1	32.5 23.7	31.6 23.8	32.0 23.5	27.8	27.1
ภาคตะวันออกเฉียงเหนือ	Northeastern Part										
เลย	Loei	33.1 23.1	33.5 23.1	32.9 23.0	32.6 23.7	34.4 23.4	32.8 23.5	32.2 23.0	33.1 23.3	28.2	27.0
อุดรธานี	Udon Thani	32.9 24.7	34.6 25.4	33.9 25.2	32.3 24.2	33.5 24.7	30.7 25.6	30.0 23.2	32.6 24.7	28.7	27.9
นครพนม	Nakhon Phanom	31.8 23.2	32.5 25.0	32.9 24.6	.. 24.0	30.2 24.3	29.8 22.5	26.2 ..	30.6 23.9	27.3	27.2
มุกดาหาร	Mukdahan	32.6 24.3	32.8 23.8	32.3 24.3	30.4 25.0	32.8 24.9	31.8 25.2	29.0 22.0	31.7 24.2	28.0	28.0
สกลนคร	Sakon Nakhon	32.3 24.4	32.6 24.7	32.7 24.8	31.4 24.7	30.7 24.7	30.6 23.6	26.0 24.1	30.9 24.4	27.7	27.7
ขอนแก่น	Khon Kaen	33.8 23.6	33.5 24.1	33.3 24.5	32.6 24.4	33.0 24.2	34.0 24.7	31.7 24.3	32.4 24.3	28.4	28.0
ร้อยเอ็ด	Roi Et	31.5 24.0	32.0 24.5	32.0 25.0	31.6 24.8	32.0 24.6	30.7 25.0	31.4 25.0	31.6 24.7	28.2	28.1
ชัยภูมิ	Chaiyaphum	31.1 23.0	32.4 23.3	31.8 23.7	31.4 22.8	30.8 23.9	32.0 24.6	31.6 24.0	31.6 23.6	28.1	..
อุบลราชธานี	Ubon Ratchathani	30.7 23.8	32.6 24.5	31.8 24.8	31.1 24.6	33.2 25.3	32.3 25.2	30.6 24.8	31.8 24.7	28.3	27.6
สุรินทร์	Surin	31.6 21.0	33.4 21.6	32.8 22.0	32.5 22.8	33.4 22.6	33.4 22.3	33.2 22.7	32.9 22.1	27.5	28.3
นครราชสีมา	Nakhon Ratchasima	31.5 22.6	35.1 22.1	34.3 23.4	32.5 22.4	34.1 22.3	32.4 23.4	33.5 24.2	33.3 22.9	28.1	28.1

สถานี	Station	อุณหภูมิสูงสุดและต่ำสุดเป็นองศา ซ. Max. and Min. Temperature in degree C. 17	18	19	20	21	22	23	สูงสุดเฉลี่ยต่ำสุด Average Max. Min.	เฉลี่ยในสัปดาห์ Weekly Mean	ค่าปกติประจำเดือน Monthly Normal
ภาคกลาง	**Central Part**										
นครสวรรค์	Nakhon Sawan	33.9 24.0	.. 24.0	33.7 24.3	33.1 23.8	32.8 24.5	34.5 25.3	33.2 25.0	33.5 24.4	29.0	28.8
ลพบุรี	Lopburi	32.7 22.5	33.3 23.0	33.6 23.5	32.2 22.5	32.4 23.2	32.0 24.0	31.6 23.5	32.5 23.2	27.9	28.1
สุพรรณบุรี	Suphanburi	34.1 24.4	34.8 24.9	34.5 24.5	33.2 24.8	34.0 25.7	32.8 25.7	33.2 25.1	33.8 25.2	29.5	28.4
กาญจนบุรี	Kanchanaburi	33.4 23.9	34.8 23.3	33.2 24.9	33.5 23.7	33.2 24.5	33.0 24.3	32.5 24.1	33.3 24.1	28.7	28.3
ปราจีณบุรี	Prachinburi	33.0 23.2	33.0 26.0	33.0 25.5	32.0 23.2	32.8 25.0	31.2 23.6	30.8 25.5	32.3 24.6	28.5	27.7
อรัญญประเทศ	Aranyaprathet	32.2 21.8	32.5 24.0	34.3 24.9	32.2 23.2	33.2 24.6	32.1 24.0	31.6 23.5	32.8 23.7	28.2	27.9
พระนคร	Bangkok	33.1 24.0	32.8 23.7	32.7 24.7	32.5 23.1	33.0 24.8	31.2 24.4	32.0 24.7	32.3 24.2	28.3	28.4
ดอนเมือง	Don Muang	32.5 24.7	33.0 25.3	33.1 25.7	32.5 24.7	32.7 26.0	30.5 25.7	31.9 25.7	32.3 25.4	28.9	28.6
ป้อมพระจุลฯ	Pom Phrachun	30.5 22.7	31.7 23.1	31.9 24.2	32.3 23.2	31.8 24.4	31.3 24.7	30.7 24.9	31.5 23.9	27.7	..
อ่าวไทยฝั่งตะวันออก	**Gulf of Thailand, East Coast**										
ชลบุรี	Chonburi	31.0 23.5	32.5 25.2	31.5 24.5	31.8 25.2	32.2 26.2	31.2 24.5	30.6 24.5	31.5 24.8	28.2	28.2
เกาะสีชัง	Ko Sichang	30.9 27.2	32.1 26.4	31.5 26.1	31.8 27.1	31.7 27.9	31.4 24.7	30.5 27.1	31.4 26.6	29.0	..
สัตหีบ	*Sattahip*	31.8 22.9	33.6 24.6	33.1 26.4	33.9 26.5	34.5 27.1	36.7 26.3	30.5 24.2	33.4 25.4	29.4	29.2
ระยอง	Rayong	30.7 23.6	.. 24.4	.. ..	.. ..	.. ..	30.6 ..	.. 24.8	.. ..	..	..
บ้านเพ	Ban Phe	31.0 22.4	31.2 20.4	.. 20.3	.. ..	31.5 ..	31.0 20.0	.. 20.8	.. ..	26.0	..
จันทบุรี	Chanthaburi	30.5 23.1	31.0 23.9	30.7 25.0	31.0 23.6	31.7 25.5	30.0 24.3	28.8 24.1	30.5 24.2	27.4	27.4
แหลมงอบ	Laem Ngop	30.6 23.0	32.0 24.3	.. 26.0	.. ..	.. ..	31.7 ..	.. 23.8	.. ..	..	..
คลองใหญ่	Khlong Yai	30.6 22.3	30.8 23.6	30.3 24.1	30.8 25.7	30.8 25.2	28.5 23.6	28.0 22.9	30.0 23.9	27.0	26.8
อ่าวไทยฝั่งตะวันตก	**Gulf of Thailand West Coast**										
หัวหิน	Hua Hin	32.9 24.2	33.4 23.6	33.1 25.5	35.0 23.1	33.2 24.3	34.2 24.6	33.7 25.3	33.8 24.3	29.0	28.2
ประจวบคีรีขันธ์	Prachuap Khirikhan	33.5 23.8	34.2 23.4	31.2 23.8	34.5 24.2	35.2 24.5	35.0 25.2	34.4 25.4	34.0 24.3	29.2	27.8
ชุมพร	Chumphon	30.1 23.1	31.7 23.1	30.1 24.1	31.8 22.3	32.1 23.8	33.0 24.6	32.5 23.7	31.6 23.5	27.6	27.2
สุราษฎร์ธานี	Bandon	31.1 22.8	31.8 23.5	31.8 23.2	34.4 23.3	35.2 22.5	34.8 22.8	32.6 23.1	33.1 23.0	28.1	27.8
นครศรีธรรมราช	Nakhon Si Thammarat	32.6 22.6	33.0 22.7	32.4 23.6	34.8 22.3	34.8 21.1	34.9 21.8	34.3 21.4	33.8 22.2	28.0	27.9
สงขลา	SongKhla	.. 24.0	34.9 25.3	32.8 22.0	33.5 22.1	35.0 23.1	34.8 23.7	35.1 23.0	34.4 23.3	28.9	28.4
นราธิวาส	Narathiwat	32.2 23.0	32.2 24.0	32.8 22.4	32.9 22.5	34.0 22.0	33.0 22.6	34.0 21.1	33.0 22.5	27.8	27.1
ภาคใต้ฝั่งตะวันตก	**Southern Part, West Coast**										
ระนอง	Ranong	29.6 22.0	27.4 22.4	30.7 22.0	30.5 22.5	30.5 24.5	31.3 25.2	30.9 24.0	30.1 23.2	26.7	26.3
ภูเก็ต	*Phuket*	30.8 26.4	29.0 24.1	28.4 22.6	.. 25.0	30.3 26.0	30.6 ..	31.1 25.4	30.0 25.0	27.5	27.4
ตรัง	Trang	32.5 25.2	30.5 23.4	31.8 22.5	31.8 23.8	32.3 23.0	32.3 22.8	32.2 23.0	31.9 23.1	27.5	27.3

แก้ไขเพิ่มเติมรายงานอากาศประจำสัปดาห์ฉบับที่ ๓๓/๒๕๐๗ เนื่องจากได้รับรายงานภายหลัง

Correction in Weekly Weather Report No.33/1964 for late report rainfall data

สถานีฝน	Station	วันที่และจำนวนน้ำฝนเป็นมิลลิเมตร Date and amount of rainfall in m.m. สิงหาคม August 13	14	15	16	ฝนรวม มม. Total m.m.	ฝนรวมตั้งแต่ 1 ม.ค. Accumulative rain-fall Since Jan. 1 ฝนจริง Actual	สูง(+)ต่ำ(-) กว่าปกติ Above(+) Below(-) Normal
<u>ภาคเหนือ</u>	<u>Northern Part</u>							
2.อ.แม่สาย	Mae Sai				11.3	11.3		
3.อ.เชียงแสน	Chiangsaen				17.3	79.4		
4.อ.แม่จัน	Mae Chan				18.2	84.0		
5.อ.เชียงของ	Chiangkhong				31.3	53.1		
6.อ.เทิง	Thoeng			58.4		75.2		
11.อ.พะเยา	Phayao				21.0	53.5		
17.อ.ฝาง	Fang			19.4		47.4		
23.อ.สันป่าตอง	San Pa Tong			3.4	2.3	5.7		
24.อ.สันกำแพง	San Kamphaeng			6.5	4.2	17.9		
26.อ.ฮอด	Hot		2.3	5.8		38.5		
37.อ.ทุ่งช้าง	Thung Chang				31.6	63.6		
41.อ.น้ำปาด	Nam Pat		22.8	8.2		46.3		
58.อ.หล่มเก่า	Lom Kao				17.4	47.7		
<u>ภาคตะวันออกเฉียงเหนือ</u>	<u>Northeastern Part</u>							
2.อ.ท่าลี่	Tha Li				10.1	20.2		
6.อ.บึงกาฬ	Bung Kan		5.7		44.8	124.4		
11.อ.หนองหาร	Nong Han			8.5	10.2	19.9		
13.อ.วานรนิวาส	Wanon Niwat				38.0	58.3		
14.อ.พรรณานิคม	Phanna Nikhom		9.3		2.9	89.1		
16.อ.บ้านแพง	Ban Phaeng				15.8	98.1		
17.อ.ท่าอุเทน	Tha Uten				32.5	144.3		
18.อ.นาแก	Na Kae			8.6	8.6	112.0		
35.อ.พยัคฆภูมิพิสัย	Phayakkhaphum Phisai	26.0		9.9	1.0	40.8		
38.อ.สหัสขันธ์	Sahatsakhan			10.4	9.2	19.6		
47.อ.เกษตรวิสัย	Kasot Wisai			31.3	7.8	47.8		
48.อ.สุวรรณภูมิ	Suwannaphum			23.2		23.2		

สถานีฝน	Station	วันที่และจำนวนน้ำฝนเป็นมิลลิเมตร Date and amount of rainfall in m.m. สิงหาคม August				ฝนรวม มม. Total m.m.	ฝนรวมตั้งแต่ 1 ม.ค. Accumulative rain-fall Since Jan.1	
		13	14	15	16		ฝนจริง Actual	สูง(+)ต่ำ(-) กว่าปกติ Above(+) Below(-) Normal
56.อ.สูงเนิน	Sung Noen				30.2	30.2		
57.อ.ปักธงไชย	Pak Thong Chai				9.2	26.3		
70.จ.ศรีสะเกษ	Sisaket			30.0		70.5	773.6	+ 9.6
74.อ.ขุขันธ์	Khukhan				15.0	19.0		
84.อ.โขงเจียม	Khong Chiam			28.0	16.1	148.9		
85.อ.พิบูลมังสาหาร	Phibun Mangsahan				25.0	55.0		
<u>ภาคกลาง</u>	<u>Central Part</u>							
13.อ.อินทรบุรี	Inburi				12.2	50.2		
14.อ.บางระจัน	Bangrachan				8.9	132.1		
15.อ.พรหมบุรี	Phromburi				15.0	77.3		
17.อ.บ้านหมี่	Ban Mi			10.2	15.0	49.2		
19.อ.ท่าวุ้ง	Tha Wung			13.5	8.3	88.8		
24.จ.อ่างทอง	Ang Thong				2.3	33.6	506.8	-274.4
28.อ.ป่าโมก	Pa Mok		9.8		3.6	13.4		
29.จ.สระบุรี	Saraburi				31.4	144.3	979.5	+ 64.3
30.อ.หนองแค	Nong Khae				12.1	68.1		
34.อ.บางบาล	Bang Ban				47.4	117.6		
35.อ.เสนา	Sena			6.6	1.8	29.3		
36.อ.ท่าเรือ	Tha Rua				15.7	91.7		
38.อ.บางปะอิน	Bang Pa-in			12.7	8.5	34.0		
39.จ.นครนายก	Nakhon Nayok				28.4	80.9	713.2	-571.1
40.อ.ปากพลี	Pak Phli				30.8	145.0		
41.อ.บ้านนา	Ban Na				36.6	89.1		
43.อ.บ้านสร้าง	Ban Sang				12.5	20.6		
44.อ.ศรีมหาโพธิ์	Si Maha Pho				42.0	111.1		
45.อ.กบินทรบุรี	Kabinburi				20.6	202.4		
46.อ.วัฒนานคร	Watthana Nakhon				8.9	70.0		
48.จ.ปทุมธานี	Pathum Thani			38.1		38.1		
49.อ.ธัญบุรี	Thanyaburi				21.1	59.7		

สถานีฝน	Station	วันที่และจำนวนน้ำฝนเป็นมิลลิเมตร Date and amount of rainfall in m.m. สิงหาคม August 13	14	15	16	ฝนรวม มม. Total m.m.	ฝนรวมตั้งแต่ 1 ม.ค. Accumulative rain-fall Since Jan.1 ฝนจริง Actual	สูง(+)ต่ำ(-) กว่าปกติ Above(+) Below(-) Normal
59.อ.บางเขน	Bang Khen	2.3 T T	11.5	6.5	13.1	33.4		
60.อ.มีนบุรี	Minburi				18.2	31.6		
61.อ.ลาดกระบัง	Lat Krabang		24.2		4.9	33.2		
63.จ.ฉะเชิงเทรา	Chachoengsao				10.3	43.8	565.8	-166.0
64.จ.ราชบุรี	Ratburi				5.2	5.2	849.1	+270.2
71.จ.สมุทรสาคร	Samut Sakhon				40.2	54.0	728.5	- 16.3
72.จ.สมุทรปราการ	Samut Prakan				7.9	59.5	759.7	-111.6
73.อ.บางพลี	Bang Phli				8.8	19.8		
74.อ.พระประแดง	Phrapradaeng				11.5	37.6		
อ่าวไทยฝั่งตะวันออก	Gulf of Thailand East Coast							
3.อ.บ้านบึง	Ban Bung		15.2		25.5	40.7		
4.อ.พานทอง	Phan Thong				10.4	23.3		
9.อ.บ้านค่าย	Ban Khai		9.3		2.1	29.3		
10.อ.แกลง	Klaeng				12.9	91.8		
15.จ.ตราด	Trat				24.4	176.9	2306.7	+ 10.8
16.อ.เขาสมิง	Khao Saming				24.1	120.1		
18.อ.คลองใหญ่	Khlong Yai				8.8	193.9	3309.1	+374.1
อ่าวไทยฝั่งตะวันตก	Gulf of Thailand West Coast							
2.อ.บ้านแหลม	Ban Laem				8.2	46.9		
6.อ.ท่าแซะ	Tha Sae				11.2	27.1		
7.อ.สวี	Sawi				19.6	19.5		
27.อ.ปานาเระ	Panare			4.2	9.5	13.7		
28.จ.ยะลา	Yala				33.2	33.2		
30.อ.ตากใบ	Tak Bai				9.3	9.3		
ภาคใต้ฝั่งตะวันตก	Southern Part West Coast							
2.อ.กระบุรี	Kraburi		29.3	16.4	23.3	129.9		
4.อ.ตะกั่วป่า	Takua Pa				14.5	163.3		
6.อ.ท้ายเหมือง	Thai Muang		28.5			86.6		
16.อ.ละงู	La Ngu				9.7	23.5		

พิมพ์ที่โรงพิมพ์ กรมอุตุนิยมวิทยา บางกะปิ พระนคร

กรมอุตุนิยมวิทยา เจ้าของ

นาราโท ธำรง กิติสิน ผู้พิมพ์ผู้โฆษณา ๒๕๐๗

กรมอุตุนิยมวิทยา สำนักนายกรัฐมนตรี

รายงานอากาศประจำสัปดาห์ ระหว่างวันที่ ๒๔ ถึง ๓๐ สิงหาคม ๒๕๐๗

และ

การคาดหมายลักษณะอากาศ ระหว่างวันที่ ๓๑ สิงหาคม ถึง ๖ กันยายน ๒๕๐๗

ฉบับที่ ๓๕ / ๒๕๐๗

พลเรือโท สนิท เวสารัชชนันท์

อธิบดีกรมอุตุนิยมวิทยา

METEOROLOGICAL DEPARTMENT

OFFICE OF THE PRIME MINISTER

BANGKOK THAILAND

WEEKLY WEATHER REPORT

DURENG THE PERIOD AUGUST 24 – 30, 1964

AND

WEATHER OUTLOOK

DURING AUGUST 31 – SEPTEMBER 6, 1964

No. 35 / 1964

Sanit Vesa – rajananda

Vice Admiral, Director General

การคาดหมายลักษณะอากาศใน ๗ วันข้างหน้า
ตั้งแต่วันที่ ๓๑ สิงหาคม – ๖ กันยายน ๒๕๐๗

ลักษณะทั่วไป

ร่องมรสุมจะเลื่อนจากประเทศจีนตอนใต้ลงมาพาดอยู่บนภาคเหนือ และภาคตะวันออกเฉียงเหนือของประเทศไทย ซึ่งจะทำให้มีฝนตกหนาแน่นในภาคทั้งสองตลอดสัปดาห์นี้

ภาคเหนือ ภาคตะวันออกเฉียงเหนือ	จะมีฝนเกือบทั่วไป และจะมีปริมาณมากขึ้นในครึ่งหลังของสัปดาห์
ภาคกลาง อ่าวไทย ฝั่งตะวันออก	จะมีฝนและฝนฟ้าคะนองเป็นแห่ง ๆ ในครึ่งแรกของสัปดาห์ และจะมีปริมาณมากขึ้นในครึ่งหลังของสัปดาห์
อ่าวไทย ฝั่งตะวันตก	จะมีฝนหรือฝนฟ้าคะนองเป็นแห่ง ๆ ตลอดสัปดาห์
ภาคใต้ ฝั่งตะวันตก	จะมีฝนทั่วไปตลอดสัปดาห์
พระนคร และ ธนบุรี	จะมีฝนหรือฝนฟ้าคะนองตลอดสัปดาห์ แต่ในครึ่งหลังของสัปดาห์จะมีปริมาณฝนมากขึ้น

กรมอุตุนิยมวิทยา

๓๑ / ๘ /๒๕๐๗

Weather Outlook for the next seven days

From August 31 – September 6, 1964

General Situation

Monsoon trough moving from the southern China to the northern and northeastern parts of Thailand, this condition will cause copious rain over these parts during the week.

Northern Part: Northeastern Part:	Almost widespread rains throughout the week with substantial falls expected in the second half of the week.
Central Part: Gulf of Thailand, East Coast:	Scattered showers and thundershowers in the first half of the week, while substantial falls in the second half.
Gulf of Thailand, West Coast:	Scattered showers or thundershowers throughout the week.
Southern Thailand, West Coast:	Widespread rains throughout the week.
Bangkok and Thonburi:	Showers or thundershowers throughout the week, while substantial falls expected in the second half of the week.

Meteorological Department
31 / 8 / 1964

สรุปลักษณะอากาศทั่วไปในรอบสัปดาห์
ระหว่างวันที่ ๒๔ – ๓๐ สิงหาคม ๒๕๐๗

ในตอนต้นสัปดาห์ มีพายุดีเปรสชั่นอยู่ในบริเวณอ่าวตังเกี๋ย และในตอนปลายสัปดาห์ปรากฏว่าได้มีพายุดีเปรสชั่นอีกลูกหนึ่งก่อตัวทางภาคตะวันออกของประเทศไทย และเคลื่อนตัวไปทางตะวันตกผ่านภาคกลางแล้วลงสู่อ่าวมะตะบันในตอนสุดสัปดาห์ ซึ่งได้ทำให้ในตอนปลายสัปดาห์มีฝนเพิ่มปริมาณหนาแน่นขึ้นทั่วไปในบริเวณตั้งแต่เหนืออ่าวไทยขึ้นไป

ในระหว่างสัปดาห์ ปรากฏว่ามีฝนเล็กน้อยถึงปานกลางเกือบทั่วไปในภาคเหนือ ภาคตะวันออกเฉียงเหนือ ภาคกลาง และภาคตะวันออก โดยเฉพาะในตอนปลายสัปดาห์มีปริมาณฝนตกหนาแน่นขึ้นทั่วไป สำหรับในบริเวณฝั่งตะวันออกของอ่าวไทย และฝั่งตะวันตกของภาคใต้ ปรากฏว่ามีฝนชุกตลอดสัปดาห์ ส่วนในบริเวณฝั่งตะวันตกของอ่าวไทยมีฝนเล็กน้อยถึงปานกลางกระจายเป็นแห่ง ๆ

กรมอุตุนิยมวิทยา

๓๑ / ๘ /๒๕๐๗

General Situation

Period August 24 - 30,1964

In the first period of the week, the depression was located in the Gulf of Tonkin and in the latter period of the week the another depression was developed in the Eastern Part of Thailand and moved westwards through the Central Part into the Gulf of Mataban which caused widespread substantial rainfalls over the Upper Thailand in the latter period of the week.

During the week, almost widespread light to moderate rains occurred over the Upper Thailand especially in the latter period of the week which substantial rainfalls widespread throughout the parts. Copious rains also occurred in the East Coast of the Gulf of Thailand and the west coast of the Southern Thailand while scattered light to moderate rains occurred in the west coast of the Gulf of Thailand.

Meteorological Department
31 / 8 / 1964

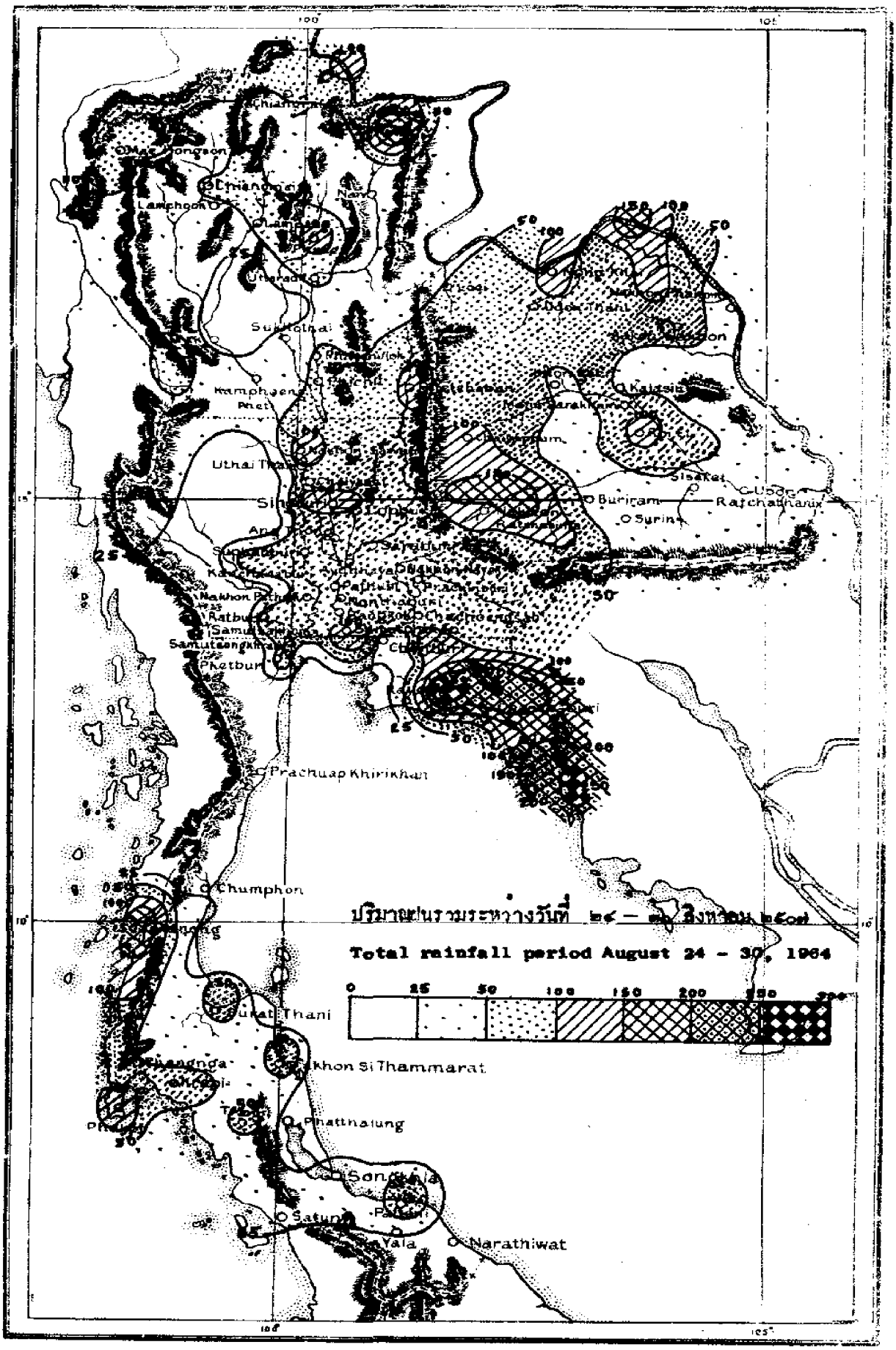
Total rainfall period August 24 - 30, 1964
0
25
50
100
150
200
250
300
Lamphoon
Sukhothai
Kamphaeng Phet
Uthai Thani
Buriram
Surin
Sisaket
Ratchathanix
Nakhon Pathom
Ratburi
Samutsongkhram
Phetburi
Prachuap Khirikhan
Chumphon
Surat Thani
Nakhon Si Thammarat
Phatthalung
Satun
Yala
Narathiwat

สถานีฝน	Station	วันที่และจำนวนน้ำฝนเป็นมิลลิเมตร Date and amount of rainfall in m.m. สิงหาคม August							ฝนรวม มม. Total m.m.	ฝนรวมตั้งแต่ 1 ม.ค. Accumulative rain-fall Since Jan.1	
		24	25	26	27	28	29	30		ฝนจริง Actual	สูง(+)ต่ำ(-) กว่าปกติ Above(+) Below(-) Normal
ภาคเหนือ	Northern Part										
1.จ.เชียงราย	Chiangrai*	0.8	36.2	0.7		0.3	20.6	3.7	62.3	864.1	-375.5
2.อ.แม่สาย	Mae Sai	..	..	..	..	..	..	..	..		
3.อ.เชียงแสน	Chiangsaen		17.2						17.2		
4.อ.แม่จัน	Mae Chan		26.3	12.4			9.2		47.8		
5.อ.เชียงของ	Chiangkhong		64.7			46.9	16.6		128.2		
6.อ.เทิง	Thoeng		12.5	8.3		4.2	28.6		53.6		
7.อ.แม่สรวย	Mae Sruai			14.2		20.2			34.4		
8.อ.เชียงคำ	Chiangkham		11.5	5.2			18.1		34.8		
9.อ.พาน	Phan		16.5			19.3			35.8		
10.อ.เวียงป่าเป้า	Wiang Pa Pao		8.5		3.5		3.4		15.4		
11.อ.พะเยา	Phayao	22.7							22.7		
12.จ.แม่ฮ่องสอน	Mae Hongson*	30.5	40.6	4.2	0.1		3.8	1.6	80.8	903.9	+ 41.4
13.อ.ปาย	Pai*	..	..	..	..	..	..	..	..		
14.อ.ขุนยวม	Khun Yuam	57.5	2.5	26.0					86.0		
15.อ.แม่สะเรียง	Mae Sariang*	13.1	11.6				13.0	0.1	37.8	829.9	- 79.1
16.จ.เชียงใหม่	Chiangmai*	8.4	2.9	0.5	T	1.4	10.1	41.2	64.5	661.1	-152.6
17.อ.ฝาง	Fang	37.8	22.5	5.3	17.1				82.7		
18.อ.เชียงดาว	Chiangdao		34.2						34.2		
19.อ.แม่แตง	Mae Taeng		4.9						4.9		
20.อ.ดอยสะเก็ด	Doi Saket	18.1	4.9			27.4	23.0		73.4		
21.อ.หางดง	Hang Dong	28.6	1.2			1.6			31.4		
22.อ.สันทราย	San Sai	27.0	4.8						31.8		
23.อ.สันป่าตอง	San Pa Tong		0.4	10.0					10.4		
24.อ.สันกำแพง	San Kamphaeng	16.3				27.3	26.2		69.8		
25.อ.จอมทอง	Chom Thong	15.5		17.5					33.0		
26.อ.ฮอด	Hot				4.5	1.0	27.3		32.8		
27.จ.ลำพูน	Lamphun	8.1							8.1		
28.จ.ลำปาง	Lampang*	1.2	6.6	T	1.8	0.2	46.0	12.2	68.0	568.0	-129.6
29.อ.แจ้ห่ม	Chae Hom					39.5			39.5		
30.อ.สบปราบ	Sop Prap	3.2	0.9		1.0		14.6		19.7		
31.อ.เกาะคา	Ko Kha	1.3			6.0		30.3		37.6		
32.อ.เถิน	Thoen	4.6	0.3	1.2			3.2		9.3		
33.จ.แพร่	Phrae	6.7	22.3		18.2		38.9		86.1		
34.สนามบินแพร่	Phrae Airport*	8.7	15.1	3.1	15.6		39.1	20.9	102.5	830.1	+144.1
35.อ.สูงเม่น	Sung Men	3.2	8.6		22.8				34.6		
36.จ.น่าน	Nan*	0.6	11.8	T	2.4	2.2	2.4	0.6	20.0	925.9	+ 60.5
37.อ.ทุ่งช้าง	Thung Chang	..	..	..	..	..	..	..	..		

สถานีฝน	Station	วันที่และจำนวนน้ำฝนเป็นมิลลิเมตร Date and amount of rainfall in m. m. สิงหาคม August 24	25	26	27	28	29	30	ฝนรวม ม.ม. Total m. m.	ฝนรวมตั้งแต่ 1 ม.ค. Accumulative rain-fall Since Jan. 1 ฝนจริง Actual	สูง(+)ต่ำ(-) กว่าปกติ Above(+) Below(-) Normal
38.อ.นาน้อย	Na Noi		12.2	16.5					28.7		
39.จ.อุตรดิตถ์	Uttaradit*	3.5	3.6		2.1		64.6	1.6	76.0	825.6	-186.8
40.อ.ลับแล	Lap Lae	2.3			2.0		44.0		48.3		
41.อ.น้ำปาด	Nam Pat	2.0	3.5	12.0	1.6				19.1		
42.จ.ตาก	Tak					0.9	3.6		4.5		
43.สนามบินตาก	Tak Airport*	0.1			T	0.5	3.4	8.2	12.2	504.7	+ 42.1
44.อ.บ้านตาก	Ban Tak	..	..	..	..	..	..	..	..		
45.อ.แม่สอด	Mae Sot*	18.7	2.4	0.3		3.5	44.5	2.6	72.0	827.9	-297.7
46.เขื่อนภูมิพล	Bhumibol Dam*	..	..	..	..	..	..	..	..		
47.จ.สุโขทัย	Sukhothai	9.3	4.1		5.7	21.1	4.1		44.3	584.8	-199.7
48.อ.สวรรคโลก	Sawankhalok	10.8			4.3	6.4			21.5		
49.อ.กงไกรลาศ	Kongkrailat	13.4	1.5						14.9		
50.จ.พิษณุโลก	Phitsanulok*	16.8	8.3	3.8	4.2	38.7	0.4	18.0	90.2	1051.6	+135.9
51.อ.พรหมพิราม	Phrom Phiram	..	..	..	..	..	..	..	..		
52.อ.วังทอง	Wang Thong	12.6	3.2	2.4	6.0				24.2		
53.จ.กำแพงเพชร	Kamphaeng Phet								0.0	859.5	+376.5
54.จ.พิจิตร	Phichit	31.2	13.7	1.8		11.3	10.7		68.7	1225.5	+318.1
55.อ.บางมูลนาค	Bang Munnak			10.0		5.4			15.4		
56.อ.ตะพานหิน	Taphanhin	8.6	1.6	3.9		11.2	11.4		36.7		
57.จ.เพชรบูรณ์	Phetchabun*	5.9		2.9	2.8	73.6	19.9		105.1	920.8	+117.3
58.อ.หล่มเก่า	Lom Kao	3.2	4.2	48.2	13.2				68.8		
59.อ.หล่มสัก	Lom Sak	4.1			23.2	13.6	31.5		72.4		
60.อ.ชนแดน	Chon Daen	9.5	8.1	19.1					36.7		
<u>ภาคตะวันออกเฉียงเหนือ</u>	<u>Northeastern Part</u>										
1.จ.เลย	Loei*	7.0	34.6	0.6	5.2	7.6	13.3	0.6	68.9	833.6	-104.1
2.อ.ท่าลี่	Tha Li	..	..	..	..	..	..	..	..		
3.อ.เชียงคาน	Chiangkhan	0.3	3.1	1.0	0.2	0.3	4.4		9.3		
4.อ.ด่านซ้าย	Dan Sai		40.2		37.7		12.5		90.4		
5.จ.หนองคาย	Nong Khai	2.4	37.0	14.4	2.0		57.4	8.0	121.2	1153.4	- 81.7
6.อ.บึงกาฬ	Bung Kan	82.3	58.6	10.2					151.1		
7.อ.โพนพิสัย	Phon Phisai	19.0				2.5			21.5		
8.อ.ท่าบ่อ	Tha Bo		25.3		11.1				36.4		
9.จ.อุดรธานี	Udon Thani*	1.0	2.0	11.2	9.7		63.7	5.4	93.0	1108.8	+195.2
10.อ.บ้านผือ	Ban Phu	2.3		72.6	8.3				83.2		
11.อ.หนองหาร	Nong Han	1.2		1.6					2.8		
12.จ.สกลนคร	Sakon Nakhon*	2.5	2.5	5.4		5.0	34.7	34.9	85.0	1018.2	-136.0
13.อ.วานรนิวาส	Wanon Niwat	7.0	28.0	30.0			50.0		115.0		
14.อ.พรรณานิคม	Phanna Nikhom		3.8	5.2					9.0		

สถานีฝน	Station	วันที่และจำนวนน้ำฝนเป็นมิลลิเมตร Date and amount of rainfall in m. m. สิงหาคม August 24	25	26	27	28	29	30	ฝนรวม ม.ม. Total m. m.	ฝนรวมตั้งแต่ 1 ม.ค. Accumulative rain-fall Since Jan. 1 ฝนจริง Actual	สูง(+)ต่ำ(-) กว่าปกติ Above(+) Below(-) Normal
15.จ.นครพนม	Nakhon Phanom*	20.9	3.5	T		23.4	T		47.8	1528.4	-204.3
16.อ.บ้านแพง	Ban Phaeng	35.4	11.8	7.1		2.1	9.2		65.6		
17.อ.ท่าอุเทน	Tha Uten	40.4		4.3		2.6			47.3		
18.อ.นาแก	Na Kae			8.3					8.3		
19.อ.ธาตุพนม	That Phanom								0.0		
20.อ.มุกดาหาร	Mukdahan*	2.6		0.8	T	4.9	0.4	5.2	13.9	995.6	- 17.3
21.จ.ชัยภูมิ	Chaiyaphum*	3.2		78.3	0.3	30.7	T	4.6	117.1	907.2	+314.1
22.อ.ภูเขียว	Phu Khieo			43.1			28.1		71.2		
23.อ.เกษตรสมบูรณ์	Kaset Sombun			66.7					66.7		
24.อ.คอนสวรรค์	Khon Sawan	3.2		23.0	47.9		11.1		85.2		
25.อ.จตุรัส	Chaturat			21.3	27.2	2.5			51.0		
26.อ.บำเหน็จณรงค์	Bamnet Narong	18.2		37.3	35.2		38.0		128.7		
27.จ.ขอนแก่น	Khon Kaen*	1.5	3.6	2.5	2.9	1.8	3.7	3.9	19.9	735.3	- 91.5
28.อ.น้ำพอง	Nam Phong	..	..	..	..	..	..	..	..		
29.อ.ภูเวียง	Phu Wiang		10.1	54.9			25.0		90.0		
30.อ.ชุมแพ	Chum Phae		13.2	35.3		9.1			57.6		
31.อ.ชนบท	Chonnabot	1.0		75.2	0.5	0.6	3.8		81.1		
32.อ.มัญจาคีรี	Mancha Khiri			30.5	2.0				32.5		
33.อ.พล	Phon	18.9		26.8	3.6				49.3		
34.จ.มหาสารคาม	Maha Sarakham	4.4		1.7		17.6			23.7	720.8	-128.1
35.อ.พยัคฆภูมิพิสัย	Phayakkhaphum Phisai	11.0		7.0	0.5	26.4			44.9		
36.อ.บรบือ	Borabu			14.0		5.5			19.5		
37.จ.กาฬสินธุ์	Kalasin	2.3			6.5	3.2			12.0	680.1	-375.3
38.อ.สหัสขันธ์	Sahatsakhan	..	..	..	..	..	..	..	..		
39.อ.ยางตลาด	Yang Talat	1.3	0.7	5.0	12.2	10.1			29.3		
40.อ.กันทรวิชัย	Kanthara Wichai	0.9	7.3	7.1	26.5		8.9		50.7		
41.อ.กมลาไสย	Kamalasai				6.4	10.7			17.1		
42.จ.ร้อยเอ็ด	Roi Et*	5.7	T	14.2	T	44.5	0.3	53.5	118.2	906.5	- 74.7
43.อ.โพนทอง	Phon Thong	..	..	..	..	..	..	..	..		
44.อ.เสลภูมิ	Selaphum			11.3	33.2		1.2		45.7		
45.อ.ธวัชบุรี	Thawatburi	13.0			13.2	40.3			66.5		
46.อ.จตุรพักตรพิมาน	Chaturaphak Phiman	11.6		32.2	6.4				50.4		
47.อ.เกษตรวิสัย	Kaset Wisai			12.3	5.5				17.8		
48.อ.สุวรรณภูมิ	Suwannaphum	20.8		71.4	0.4				92.6		
49.จ.นครราชสีมา	Nakhon Ratchasima*	5.9		12.6	72.3	23.3		27.5	141.6	776.0	+108.5
50.อ.บัวใหญ่	Bua Yai	6.7		29.8		6.8			43.3		
51.อ.พิมาย	Phimai	3.4							3.4		
52.อ.จักราช	Chakkarat			125.7		72.5			198.2		

สถานีฝน	Station	วันที่และจำนวนน้ำฝนเป็นมิลลิเมตร Date and amount of rainfall in m.m. สิงหาคม August							ฝนรวม ม.ม. Total m.m.	ฝนรวมตั้งแต่ 1 ม.ค. Accumulative rain-fall Since Jan. 1	
		24	25	26	27	28	29	30		ฝนจริง Actual	สูง(+)ต่ำ(-) กว่าปกติ Above(+) Below(-) Normal
53.อ.โชคชัย	Chok Chai	..	..	..	..	..	..	..	..		
54.อ.ด่านขุนทด	Dan Khunthot			35.4	82.5	17.3	15.4		150.6		
55.อ.โนนไทย	Non Thai			53.8	74.2	32.8			160.8		
56.อ.สูงเนิน	Sung Noen				45.7	33.2	32.3		111.2		
57.อ.ปักธงชัย	Pak Thong Chai	2.4		59.0	37.8				99.2		
58.อ.สีคิ้ว	Si Khiu			24.4		17.6			42.0		
59.อ.ครบุรี	Khonburi	2.8		22.7	10.7				36.2		
60.จ.บุรีรัมย์	Buriram	5.3			3.5	20.2	8.2		37.2	665.8	-248.5
61.อ.พุทไธสง	Phut Thai Song	16.7		25.1	2.6	13.1	0.6		58.1		
62.อ.ลำปลายมาศ	Lam Plai Mat	..	..	..	..	..	..	..	..		
63.อ.นางรอง	Nang Rong			90.0	45.0		0.2		135.2		
64.อ.ประโคนชัย	Prakhon Chai	12.2		68.1	17.5				97.8		
65.จ.สุรินทร์	Surin*	0.8	T	3.5	3.4	5.2	2.8	2.7	18.4	753.9	+ 20.9
66.อ.ท่าตูม	Tha Tum	4.3		13.4	3.4				21.1		
67.อ.รัตนบุรี	Rattanaburi	4.4		2.0	11.1				17.5		
68.อ.ปราสาท	Prasat			21.9	16.5				38.4		
69.อ.สังขะ	Sangkha			35.1					35.1		
70.จ.ศรีสะเกษ	Sisaket	20.0		20.5					40.5	814.1	- 77.5
71.อ.ราษีไศล	Rasisalai	17.2			18.1				35.3		
72.อ.อุทุมพรพิสัย	Uthumphon Phisai	10.7			22.5				33.2		
73.อ.กันทรารมย์	Kanthararom	..	..	..	..	..	..	..	..		
74.อ.ขุขันธ์	Khukhan			30.5	10.0				40.5		
75.กันทราลักษณ์	Kantharalak	..	..	..	..	..	..	..	..		
76.จ.อุบลราชธานี	Ubon Ratchathani*	2.5	1.4	2.5	9.2	1.7	1.1		18.4	1190.3	- 31.0
77.อ.เขมราฐ	Khemmarat	4.0							4.0		
78.อ.มหาชนะชัย	Maha Chana Chai					9.5			9.5		
79.อ.อำนาจเจริญ	Amnat Charoen	29.4							29.4		
80.อ.ยะโสธร	Yasothon	4.3			30.5	18.2			53.0		
81.อ.ตระการพืชผล	Trakan Phut Phon				35.0				35.0		
82.อ.ค้าเขื่อนแก้ว	Kham Khuan Kaeo								0.0		
83.อ.เขื่องใน	Khuang Nai								0.0		
84.อ.โขงเจียม	Khong Chiam	1.5			40.2				41.7		
85.อ.พิบูลมังสาหาร	Phibun Mangsahan								0.0		
86.อ.เดชอุดม	Det Udom		7.8	25.4	6.4		7.1		46.7		
<u>ภาคกลาง</u>	<u>Central Part</u>										
1.จ.นครสวรรค์	Nakhon Sawan*	0.7	5.2	6.8	11.6	70.4	3.9	14.4	113.0	838.8	+ 87.6
2.อ.บรรพตพิสัย	Banphot Phisai			67.8					67.8		
3.อ.ลาดยาว	Lat Yao		18.1	6.4		10.2			34.7		

สถานีฝน	Station	วันที่และจำนวนน้ำฝนเป็นมิลลิเมตร Date and amount of rainfall in m. m. สิงหาคม August 24	25	26	27	28	29	30	ฝนรวม ม.ม. Total m. m.	ฝนรวมตั้งแต่ 1 ม.ค. Accumulative rain-fall Since Jan. 1 ฝนจริง Actual	สูง(+)ต่ำ(-) กว่าปกติ Above(+) Below(-) Normal
4.อ.ชุมแสง	Chumsaeng			24.2					24.2		
5.อ.พยุหคีรี	Phayuha Khiri								0.0		
6.จ.อุทัยธานี	Uthai Thani		4.6	4.3		11.7			20.6	936.6	+195.6
7.อ.หนองฉาง	Nong Chang		5.5		4.2	5.8			15.5		
8.อ.หนองขาหย่าง	Nong Kha Yang		13.5		5.1				18.6		
9.จ.ชัยนาท	Chainat		31.3	6.9		14.8	1.5		54.5	929.7	+170.7
10.อ.มโนรมย์	Manorom	0.6	4.0	6.1	2.7	6.3			19.7		
11.อ.วัดสิงห์	Wat Sing		5.8	7.4	1.4	8.1			22.7		
12.จ.สิงห์บุรี	Singburi		9.6	27.5		39.5	27.6		104.2	813.3	+107.7
13.อ.อินทร์บุรี	Inburi		22.0	7.0	3.7	14.2	12.0		58.9		
14.อ.บางระจัน	Bangrachan		12.1	6.4	1.4	75.6	15.1		110.6		
15.อ.พรหมบุรี	Phromburi		13.5	8.2		68.0			89.7		
16.จ.ลพบุรี	Lopburi*	1.6	1.8	9.6	3.8	17.0	3.2	2.4	39.4	1039.4	+213.6
17.อ.บ้านหมี่	Ban Mi		34.5	16.9	5.5	34.0			90.9		
18.อ.ไชยบาดาล	Chai Badan			33.5		13.7			47.2		
19.อ.ท่าวุ้ง	Tha Wung		4.2	6.3		17.4	22.6		50.5		
20.จ.สุพรรณบุรี	Suphanburi*	0.5	14.0	1.6	8.5	17.6	9.6		51.8	792.8	+ 53.0
21.อ.เดิมบางนางบวช	Doembang Nangbuat			4.5		12.5	8.1		25.1		
22.อ.ศรีประจัน	Si Prachan		38.0	2.0	3.0				43.0		
23.อ.สองพี่น้อง	Song Phi Nong	..	..	..	..	..	..	..	..		
24.จ.อ่างทอง	Ang Thong		2.7	2.5	2.3	26.2	17.8		51.5	572.8	-294.4
25.อ.โพธิ์ทอง	Pho Thong	1.3	3.5	17.2					22.0		
26.อ.ไชโย	Chaiyo			12.2		22.2			34.4		
27.อ.วิเศษไชยชาญ	Wiset Chaichan						24.8		24.8		
28.อ.ป่าโมก	Pa Mok				5.3	8.8			14.1		
29.จ.สระบุรี	Saraburi	1.3	26.1	5.6	7.5	35.7	1.8		78.0	1070.4	+ 56.7
30.อ.หนองแค	Nong Khae	0.5	0.6		8.3	16.2			25.6		
31.อ.แก่งคอย	Kaeng Khoi	..	..	..	..	..	..	..	..		
32.จ.พระนครศรีอยุธยา	Ayutthaya	..	..	..	..	..	..	..	..	..	..
33.อ.บางไทร	Bang Sai	..	..	..	..	..	..	..	..		
34.อ.บางบาล	Bang Ban				5.7	10.6	10.8		27.1		
35.อ.เสนา	Sena				6.3	1.6	4.9		12.8		
36.อ.ท่าเรือ	Tha Rua	0.9	0.8			17.8			19.5		
37.อ.ผักไห่	Phak Hai	..	..	..	..	..	..	..	..		
38.อ.บางปะอิน	Bang Pa-in								0.0		
39.จ.นครนายก	Nakhon Nayok			49.6	3.4	21.3	2.9		77.2	818.5	-632.4
40.อ.ปากพลี	Pak Phli	7.8	2.3	20.5					30.6		
41.อ.บ้านนา	Ban Na	0.9		14.5	2.1	75.6			93.1		

สถานีฝน	Station	วันที่และจำนวนน้ำฝนเป็นมิลลิเมตร Date and amount of rainfall in m. m. สิงหาคม August 24	25	26	27	28	29	30	ฝนรวม ม.ม. Total m. m.	ฝนรวมตั้งแต่ 1 ม.ค. Accumulative rain-fall Since Jan. 1 ฝนจริง Actual	สูง(+)ต่ำ(-) กว่าปกติ Above(+) Below(-) Normal
42.จ.ปราจีณบุรี	Prachinburi*	1.2		40.3	7.3	21.7	8.1	T	78.6	1088.4	-286.7
43.อ.บ้านสร้าง	Ban Sang			23.2		62.1	6.4		91.7		
44.อ.ศรีมหาโพธิ์	Si Maha Pho	0.5	8.6	12.1	4.9	63.0	3.2		92.3		
45.อ.กบินทร์บุรี	Kabinburi	10.0		20.1		40.2			70.3		
46.อ.วัฒนานคร	Watthana Nakhon			46.0	6.3		1.2		53.5		
47.อ.อรัญประเทศ	Aranyaprathet*	0.3	2.2	43.6	8.8	0.9	T	1.4	57.2	761.4	-321.2
48.จ.ปทุมธานี	Pathum Thani			3.5	7.3	12.2			23.0	..	..
49.อ.ธัญญบุรี	Thanyaburi			23.4	9.5	25.3			58.2		
50.จ.นนทบุรี	Nonthaburi	..	..	..	..	..	..	..	..	..	..
51.อ.บางบัวทอง	Bang Bua Thong								0.0		
52.จ.กาญจนบุรี	Kanchanaburi*	T		0.1	1.5	5.2	0.7	0.1	7.6	573.9	- 53.7
53.อ.ท่า	Tha Muang	..	..	..	..	..	..	..	..		
54.จ.นครปฐม	Nakhon Pathom	..	..	..	..	..	..	..	..	..	..
55.อ.นครชัยศรี	Nakhon Chai Si			9.3	9.8	9.8			28.9		
56.จ.ธนบุรี	Thonburi			11.9	9.0	36.2			57.1	..	..
57.จ.พระนคร	Bangkok*	1.5	T	4.9	6.7	35.7	1.6		50.4	1275.5	+338.0
58.สนามบินดอนเมือง	Don Muang*	0.6	T	2.8	12.0	49.2	T		64.6	922.5	- 37.5
59.อ.บางเขน	Bang Khen	..	..	..	..	..	..	..	..		
60.อ.มีนบุรี	Minburi	1.3		4.9	10.4	36.3			52.9		
61.อ.ลาดกระบัง	Lat Krabang			9.8					9.8		
62.อุตุฯบางนา	Bang Na*	1.5	0.5	10.7	5.3	46.9	0.8		65.7		
63.จ.ฉะเชิงเทรา	Chachoengsao		6.1	11.3	1.4	2.8	2.6		24.2	598.1	-239.9
64.จ.ราชบุรี	Ratburi		46.0			43.4			89.4	947.0	+295.1
65.อ.บ้านโป่ง	Ban Pong		2.9			12.0			14.9		
66.อ.ปากท่อ	Pak Tho		31.4		4.6	45.3			81.3		
67.อ.โพธาราม	Photharam	..	..	..	..	..	..	..	..		
68.จ.สมุทรสงคราม	Samut Songkhram	0.8	0.8	0.6	3.4	1.2			6.8	..	..
69.อ.อัมพวา	Amphawa		4.9	0.5	3.6	4.5			13.5		
70.อ.บางคนที	Bang Khonthi		6.4			18.6			25.0		
71.จ.สมุทรสาคร	Samut Sakhon	1.2	3.1	58.2		3.1			65.6	802.6	- 83.0
72.จ.สมุทรปราการ	Samut Prakan			47.9		55.5	9.2		112.6	872.3	-114.1
73.อ.บางพลี	Bang Phli	1.8		10.8	4.5	35.5	7.6		60.2		
74.อ.พระประแดง	Phrapradaeng					24.8	1.6		26.4		
75.บางปู	Bang Pu	..	..	..	..	..	..	..	..		
76.ป้อมพระจุลฯ	Pom Phrachun*	1.1		59.2	5.7	27.0	8.2	2.0	103.2		
<u>อ่าวไทยฝั่งตะวันออก</u>	<u>Gulf of Thailand East Coast</u>										
1.จ.ชลบุรี	Chonburi*	T	10.3	15.5	6.9	11.0	1.9		45.6	882.7	- 20.8
2.อ.พนัสนิคม	Phanat Nikhom		8.2	14.1	33.1	40.0	8.1		103.5		

สถานีฝน	Station	วันที่และจำนวนน้ำฝนเป็นมิลลิเมตร Date and amount of rainfall in m. m. สิงหาคม August 24	25	26	27	28	29	30	ฝนรวม ม.ม. Total m. m.	ฝนรวมตั้งแต่ 1 ม.ค. Accumulative rain-fall Since Jan. 1 ฝนจริง Actual	สูง(+)ต่ำ(-) กว่าปกติ Above(+) Below(-) Normal
3.อ.บ้านบึง	Ban Bung		8.7	18.4					27.1		
4.อ.พานทอง	Phan Thong		18.8						18.8		
5.อ.ศรีราชา	Si Racha				38.5				38.5		
6.อ.สีชัง	Si Chang*	0.2	3.2	8.6	3.6	9.6	68.9		94.1		
7.อ.สัตหีบ	Sattahip*	0.3	T	3.4	12.1	3.3	T		19.1	731.0	+ 43.4
8.จ.ระยอง	Rayong*			14.0					14.0	..	..
9.อ.บ้านค่าย	Ban Khai			16.2	16.9				33.1		
10.อ.แกลง	Klaeng	2.8	6.3	115.4	142.3	0.2	20.1		287.1		
11.จ.จันทบุรี	Chanthaburi*	2.4	40.1	102.6	23.0	27.0	5.0		200.1	2417.3	+275.9
12.อ.โป่งน้ำร้อน	Pong Namron	..	..	..	50.5	..	..	..	..		
13.อ.ท่าใหม่	Tha Mai	11.5	39.8	72.9	26.3	29.8	18.2		198.5		
14.อ.มะขาม	Makham	4.3	20.4	133.9	26.8	20.4	2.2		208.0		
15.จ.ตราด	Trat	24.0	19.5	16.5	71.5	11.5			143.0	2524.7	- 53.8
16.อ.เขาสมิง	Khao Saming	5.5	9.8	64.2	25.1				104.6		
17.อ.แหลมงอบ	Laem Ngop	1.2	7.0	54.0	145.8	22.4	0.2		230.6		
18.อ.คลองใหญ่	Khlong Yai*	65.4	18.5	11.6	134.5	53.4		0.9	284.3	3790.4	+420.2
<u>อ่าวไทยฝั่งตะวันตก</u>	<u>Gulf of Thailand West Coast</u>										
1.จ.เพชรบุรี	Phetburi			48.4	1.9				50.3	502.3	- 21.8
2.อ.บ้านแหลม	Ban Laem				3.9	13.6	3.5		21.0		
3.จ.ประจวบคีรีขันธ์	Prachuap Khirikhan*	T	T	T	2.4		0.1	1.1	3.6	581.7	± 0.0
4.อ.หัวหิน	Hua Hin*	0.5	T	1.1	0.8	0.4	15.1	1.1	19.0	411.6	-134.8
5.จ.ชุมพร	Chumphon*	T	2.5	0.1	4.6	1.4	0.1	4.7	13.4	1005.8	-126.8
6.อ.ท่าแซะ	Tha Sae	3.1		5.5	5.0				13.6		
7.อ.สวี	Sawi						24.5		24.5		
8.อ.หลังสวน	Lang Suan		8.9						8.9		
9.จ.สุราษฎร์ธานี	Bandon*	T	1.4	58.8	0.8		7.6	2.7	71.3	698.2	- 7.8
10.อ.ไชยา	Chaiya								0.0		
11.อ.บ้านนาสาร	Ban Nasan		18.4						18.4		
12.จ.นครศรีธรรมราช	Nakhon Si Thammarat*			35.9	T	T		17.6	53.5	1089.9	- 50.1
13.อ.สิชล	Sichon								0.0		
14.อ.ฉวาง	Chawang					48.5			48.5		
15.อ.ร่อนพิบูลย์	Ron Phibun								0.0		
16.อ.ทุ่งสง	Thung Song		8.2	7.0	29.4	1.8			46.4		
17.อ.ปากพนัง	Pak Phanang				2.5				2.5		
18.จ.พัทลุง	Phatthalung								0.0	817.7	- 65.4
19.อ.เขาไชยสน	Khao Chai Son					9.7			9.7		
20.จ.สงขลา	Songkhla*			T	23.2		11.8		35.0	742.1	+ 49.1
21.อ.รัตภูมิ	Rattaphum								0.0		

สถานีฝน	Station	วันที่และจำนวนน้ำฝนเป็นมิลลิเมตร Date and amount of rainfall in m. m. สิงหาคม August							ฝนรวม มม. Total m. m.	ฝนรวมตั้งแต่ 1 ม.ค. Accumulative rain-fall Since Jan. 1	
		24	25	26	27	28	29	30		ฝนจริง Actual	สูง(+)ต่ำ(-) กว่าปกติ Above(+) Below(-) Normal
22.อ.หาดใหญ่	Hat Yai				2.5				2.5		
23.อ.สะเดา	Sadao								0.0		
24.จ.ปัตตานี	Pattani		4.8	54.6	13.1	1.3		0.3	74.1	830.7	+318.2
25.อ.หนองจิก	Nong Chik								0.0		
26.อ.ยะหริ่ง	Yaring				1.3				1.3		
27.อ.ปะนาเระ	Panare								0.0		
28.จ.ยะลา	Yala			28.6	15.8				44.4	..	..
29.จ.นราธิวาส	Narathiwat*				7.7	1.5		7.1	16.3	948.3	-273.0
30.อ.ตากใบ	Tak Bai			5.4	3.5				8.9		
31.อ.ยี่งอ	Yi Ngo				16.4				16.4		
<u>ภาคใต้ฝั่งตะวันตก</u>	<u>Southern Part West Coast</u>										
1.จ.ระนอง	Ranong*	8.6	71.0	23.0	30.8	13.3	9.4	5.1	161.2	2768.7	-499.8
2.อ.กระบุรี	Kraburi	..	..	..	..	..	..	..	..		
3.จ.พังงา	Phang Nga			7.3	31.1	10.6			49.0	1485.4	-201.1
4.อ.ตะกั่วป่า	Takua Pa		30.2	22.1	21.1				73.4		
5.อ.ตะกั่วทุ่ง	Takua Thung		2.5	10.2	16.2		9.1		38.0		
6.อ.ท้ายเหมือง	Thai Muang		5.9	19.4	34.6	10.2	18.1		88.2		
7.จ.ภูเก็ต	Phuket*	..	..	..	..	..	..	..	..		
8.สนามบินภูเก็ต	Phuket Airport*		T	1.0	60.9	0.2	13.4	31.8	107.3	1532.8	+ 79.5
9.จ.กระบี่	Krabi			68.3					68.3		
10.อ.คลองท่อม	Khlong Thom		12.5	3.1	22.8	12.6			51.0		
11.สนามบินตรัง	Trang Airport*		T	16.5	15.0	7.0	3.6	14.0	56.1	1144.8	-391.5
12.อ.ปะเหลียน	Pa Lian				20.8				20.8		
13.อ.สิเกา	Si Kao			5.0	13.1	13.7			31.8		
14.อ.ย่านตาขาว	Yan Ta Khao			17.9	16.2		11.8		45.9		
15.จ.สตูล	Satun				44.2				44.2		
16.อ.ละงู	La Ngu			3.5					3.5		

<u>หมายเหตุ</u> ช่องว่าง = ไม่มีฝน
* = สถานีตรวจอากาศ
T = ฝนเล็กน้อยวัดไม่ได้
.. = ไม่มีรายงาน

<u>**Remark**</u> Blank = No rain
* = Synoptic Station
T = Trace
.. = No report

อุณหภูมิสูงสุดและต่ำสุดประจำวันที่ ๒๔ ถึง ๓๐ สิงหาคม ๒๕๐๗

Daily Max. and Min. Temperature **August 24 - 30,1964**

สถานี	Station	อุณหภูมิสูงสุดและต่ำสุดเป็นองศา ซ. Max. and Min. Temperature in degree C.							สูงสุดเฉลี่ยต่ำสุด Average Max. Min.	เฉลี่ยในสัปดาห์ Weekly Mean.	ค่าปกติประจำเดือน Monthly Normal
		24	25	26	27	28	29	30			
ภาคเหนือ	**Northern Part**										
เชียงราย	Chiangrai	30.4 22.7	29.2 22.5	31.8 22.2	33.5 22.4	33.5 22.5	30.0 24.0	27.0 21.8	30.8 22.6	26.7	26.7
แม่ฮ่องสอน	*Mae Hongson*	31.0 23.1	28.6 22.9	30.0 22.7	31.4 23.3	33.9 24.4	31.0 24.0	29.9 23.7	30.8 23.4	27.1	27.1
ปาย	Pai	..	..	..	..	..	..	..	..	..	..
ขุนยวม	Khun Yuam	..	..	..	..	..	..	..	..	..	..
แม่สะเรียง	Mae Sariang	28.9 23.3	29.0 22.4	32.2 22.7	32.3 23.5	36.4 24.2	33.4 23.8	30.6 23.4	31.8 23.3	27.6	26.9
เชียงใหม่	Chiangmai	30.3 23.5	28.0 23.0	32.3 23.5	30.8 24.1	33.4 22.5	32.0 23.0	27.6 22.2	30.6 23.1	26.9	27.0
ฝาง	Fang	..	..	..	..	..	..	..	..	..	..
ลำปาง	Lampang	30.3 24.0	28.7 23.5	33.7 23.2	32.0 23.5	34.2 23.8	31.1 24.8	28.0 22.7	31.1 23.6	27.4	27.6
น่าน	Nan	28.8 23.4	26.2 24.2	32.8 23.6	33.4 24.0	32.4 24.2	31.9 25.2	30.1 24.2	30.8 24.1	27.5	27.6
แพร่	Phrae	31.7 21.1	26.3 21.0	33.7 20.8	31.7 22.2	33.2 20.7	31.6 22.0	28.4 21.3	30.9 21.3	26.1	27.5
อุตรดิตถ์	Uttaradit	27.9 23.5	27.9 23.8	33.8 23.6	29.8 25.0	33.0 23.0	32.5 25.0	29.0 23.0	30.6 23.8	27.2	28.3
ตาก	Tak	31.5 25.8	31.8 25.6	34.5 24.0	32.4 24.1	35.0 24.0	33.0 24.7	31.2 18.2	32.8 23.8	28.3	28.3
เขื่อนภูมิพล	Bhumibol Dam	..	..	..	..	..	..	..	..	..	..
แม่สอด	Mae Sot	27.4 22.8	28.2 22.2	30.9 22.3	29.9 22.5	33.3 23.7	30.8 24.1	29.3 23.0	30.0 22.9	26.5	26.2
พิษณุโลก	*Phitsanulok*	26.5 25.8	30.5 24.2	33.2 23.4	31.0 25.4	33.1 24.0	31.2 24.0	29.0 24.5	30.6 24.4	27.2	28.4
เพชรบูรณ์	Phetchabun	25.8 24.3	30.6 23.6	33.8 23.6	32.8 23.8	33.0 24.6	32.3 23.6	31.7 23.6	31.4 23.9	27.7	27.1
ภาคตะวันออกเฉียงเหนือ	**Northeastern Part**										
เลย	Loei	32.0 23.2	27.9 23.2	32.7 22.6	33.2 24.2	32.1 23.5	30.8 23.4	30.7 24.3	31.3 23.5	27.4	27.0
อุดรธานี	Udon Thani	28.0 24.0	30.4 23.4	32.8 25.1	32.7 23.9	33.7 24.0	29.2 25.0	28.5 22.8	30.8 24.0	27.4	27.9
นครพนม	Nakhon Phanom	26.0 22.9	29.8 23.6	..	32.5 21.5	32.5 24.6	30.6 24.5	29.2 25.0	30.1 23.7	26.9	27.2
มุกดาหาร	Mukdahan	26.9 23.7	31.0 23.4	33.2 24.3	32.9 24.0	32.7 24.6	31.3 24.0	33.0 24.2	31.6 24.0	27.8	28.0
สกลนคร	Sakon Nakhon	27.2 23.9	31.0 23.3	31.8 24.2	33.0 25.1	32.2 24.8	28.6 24.0	29.7 24.2	30.5 24.3	27.4	27.7
ขอนแก่น	Khon Kaen	30.1 24.5	32.0 23.4	32.4 24.2	32.0 24.3	31.9 24.8	31.4 23.9	32.0 24.3	31.7 24.2	28.0	28.0
ร้อยเอ็ด	Roi Et	29.0 24.6	29.5 24.3	32.2 25.0	32.0 24.0	31.6 24.3	32.1 24.6	32.7 24.6	31.3 24.5	27.9	28.1
ชัยภูมิ	Chaiyaphum	26.4 23.8	29.9 23.3	32.6 23.0	32.6 20.9	29.7 24.5	31.0 23.9	32.0 25.0	30.6 23.5	27.1	..
อุบลราชธานี	Ubon Ratchathani	26.5 24.5	30.2 24.5	31.8 24.4	33.3 24.5	31.5 24.0	31.5 23.7	30.4 24.1	30.7 24.2	27.5	27.8
สุรินทร์	Surin	28.8 22.3	30.1 23.3	32.6 22.8	32.7 23.0	31.8 22.2	30.8 22.6	32.0 21.2	31.2 22.5	26.9	26.3
นครราชสีมา	Nakhon Ratchasima	30.5 24.3	30.8 23.0	35.7 22.8	31.3 23.0	31.9 22.9	31.2 22.9	31.7 23.0	31.9 23.1	27.5	28.1

สถานี	Station	อุณหภูมิสูงสุดและต่ำสุดเป็นองศา ซ. Max. and Min. Temperature in degree C.							สูงสุดเฉลี่ย ต่ำสุด Average Max. Min.	เฉลี่ยในสัปดาห์ Weekly Mean	ค่าปกติประจำเดือน Monthly Normal
		24	25	26	27	28	29	30			
ภาคกลาง	Central Part										
นครสวรรค์	Nakhon Sawan	28.4 25.4	32.0 24.8	34.7 23.6	30.7 24.3	33.9 25.3	32.1 22.4	33.6 24.6	32.2 24.3	28.3	28.8
ลพบุรี	Lopburi	29.9 24.0	31.6 23.8	33.2 22.5	29.0 23.0	30.5 23.5	30.2 22.5	32.0 24.0	30.8 23.3	27.1	28.1
สุพรรณบุรี	Suphanburi	31.4 25.4	33.2 24.8	33.0 23.9	28.0 23.7	28.0 25.1	31.0 24.0	32.4 25.1	31.3 24.8	28.0	28.4
กาญจนบุรี	Kanchanaburi	30.8 24.4	32.9 24.6	35.5 22.7	30.0 24.6	30.1 24.7	33.0 23.5	33.4 23.7	32.2 24.0	28.1	28.3
ปราจีณบุรี	Prachinburi	30.1 23.7	31.4 24.3	33.2 24.2	29.8 24.5	30.8 25.1	32.0 23.5	31.8 25.0	31.3 24.5	27.8	27.7
อรัญญประเทศ	Aranyaprathet	29.4 23.4	32.4 23.8	32.7 23.0	31.8 23.6	29.3 24.2	31.5 24.3	31.0 24.3	31.2 23.8	27.5	27.9
พระนคร	Bangkok	30.5 24.9	31.2 24.2	33.5 24.0	28.6 24.2	31.4 24.5	30.4 23.4	32.2 24.7	31.1 24.3	27.7	28.4
ดอนเมือง	Don Muang	30.7 25.2	31.4 25.4	33.5 24.4	28.8 25.1	30.6 24.8	31.2 23.9	32.0 25.2	31.2 24.9	28.1	28.6
ป้อมพระจุลฯ	Pom Phrachun	29.5 24.0	30.5 23.8	31.6 23.9	28.0 22.8	28.6 23.8	29.7 23.2	31.3 23.4	28.9 23.5	26.7	..
อ่าวไทยฝั่งตะวันออก	Gulf of Thailand, East Coast										
ชลบุรี	Chonburi	30.0 23.3	30.9 25.7	32.8 23.6	28.2 23.4	28.1 25.0	31.2 23.4	31.4 24.5	30.4 24.0	27.2	28.2
เกาะสีชัง	Ko Sichang	29.2 23.4	31.2 27.1	31.6 24.8	27.6 24.3	28.3 26.0	30.5 24.0	30.4 22.7	29.8 24.6	27.2	..
สัตหีบ	Sattahip	31.0 25.8	32.2 27.1	34.4 27.1	27.2 25.9	30.0 23.8	31.6 25.7	32.8 26.2	31.3 25.8	28.5	29.2
ระยอง	Rayong	35.9 23.9	25.8	32.2 ..	24.2	28.5 ..	27.4	..	25.3	..	..
บ้านเพ	Ban Phe	31.0 24.5	31.0 22.5	32.0 24.5	29.5 20.2	29.5 20.0	30.5 21.4	25.0	30.6 22.6	26.6	..
จันทบุรี	Chanthaburi	30.5 22.8	31.1 24.8	31.0 22.4	29.3 22.0	27.4 23.5	30.6 24.0	31.6 23.6	30.2 23.3	26.8	27.4
แหลมงอบ	Laem Ngop	30.2 22.9	32.3 24.9	31.6 22.3	29.0 22.2	..	30.6 ..	25.5	30.7 23.6	27.2	..
คลองใหญ่	Khlong Yai	.. 24.0	31.0 23.0	31.0 23.0	29.8 23.5	28.2 22.8	30.8 23.5	31.0 23.5	30.3 23.3	26.8	26.8
อ่าวไทยฝั่งตะวันตก	Gulf of Thailand West Coast										
หัวหิน	Hua Hin	31.4 24.2	31.8 23.0	32.8 24.5	30.8 ..	31.9 ..	33.3 24.1	31.8 23.6	32.0 23.8	27.9	28.2
ประจวบคีรีขันธ์	Prachuap Khirikhan	32.0 24.8	33.3 25.0	35.6 24.1	30.6 25.3	31.2 23.9	33.7 22.9	33.2 23.2	32.8 24.2	28.5	27.8
ชุมพร	Chumphon	31.5 24.7	29.1 24.6	32.2 23.0	27.6 23.5	29.1 23.0	31.6 22.9	32.5 23.5	30.5 23.6	27.1	27.2
สุราษฎร์ธานี	Bandon	33.8 23.0	33.0 23.3	34.8 23.7	28.4 23.2	32.1 23.0	33.6 23.4	33.2 23.1	32.7 23.2	28.0	27.8
นครศรีธรรมราช	Nakhon Si Thammarat	33.8 21.4	35.0 22.4	35.4 23.0	30.7 23.2	32.5 22.4	32.4 22.4	34.7 22.4	33.5 22.5	28.0	27.9
สงขลา	SongKhla	34.6 22.5	34.5 23.1	34.4 23.7	31.7 24.4	31.6 23.0	32.3 22.6	32.4 23.7	33.1 23.3	28.2	28.4
นราธิวาส	Narathiwat	33.6 22.0	33.3 22.3	32.8 22.5	31.8 22.4	32.3 22.5	33.3 22.4	31.3 23.3	32.6 22.5	27.6	27.1
ภาคใต้ฝั่งตะวันตก	Southern Part, West Coast										
ระนอง	Ranong	31.2 25.0	29.1 23.9	31.0 22.5	25.7 22.1	30.2 22.5	29.8 23.3	31.4 23.0	29.8 23.2	26.5	26.3
ภูเก็ต	Phuket	30.1 25.4	30.8 26.8	31.2 26.0	27.0 23.4	31.4 22.6	29.0 25.5	30.0 23.2	29.9 24.7	27.3	27.4
ตรัง	Trang	32.6 22.8	30.9 23.0	31.6 23.3	26.5 22.3	30.2 22.3	29.5 22.8	32.6 23.2	30.6 22.8	26.7	27.3

แก้ไขเพิ่มเติมรายงานอากาศประจำสัปดาห์ฉบับที่ ๓๔/๒๕๐๗ เนื่องจากได้รับรายงานภายหลัง

Correction in Weekly Weather Report No.34/1964 for late report rainfall data

สถานีฝน	Station	วันที่และจำนวนน้ำฝนเป็นมิลลิเมตร Date and amount of rainfall in m. m. สิงหาคม August				ฝนรวม ม.ม. Total m.m.	ฝนรวมตั้งแต่ 1 ม.ค. Accumulative rain-fall Since Jan.1	
		20	21	22	23		ฝนจริง Actual	สูง(+)ต่ำ(-) กว่าปกติ Above(+) Below(-) Normal
<u>ภาคเหนือ</u>	<u>Northern Part</u>							
3.อ.เชียงแสน	Chiangsaen				56.2	134.4		
4.อ.แม่จัน	Mae Chan				19.6	88.6		
5.อ.เชียงของ	Chiangkhong				39.6	211.9		
6.อ.เทิง	Thoeng				52.6	105.5		
7.อ.แม่สรวย	Mae Sruai				34.8	47.3		
8.อ.เชียงคำ	Chiangkham				18.6	114.0		
9.อ.พาน	Phan				25.5	96.3		
10.อ.เวียงป่าเป้า	Wiang Pa Pao			6.6	13.5	28.7		
14.อ.ขุนยวม	Khun Yuam			9.0	17.5	62.2		
17.อ.ฝาง	Fang				21.4	52.2		
19.อ.แม่แตง	Mae Taeng				7.0	7.0		
20.อ.ดอยสะเก็ด	Doi Saket				5.4	5.4		
22.อ.สันทราย	San Sai				4.9	6.4		
24.อ.สันกำแพง	San Kamphaeng				15.4	15.4		
27.จ.ลำพูน	Lamphun				12.8	12.8		
31.อ.เกาะคา	Ko Kha				1.4	19.1		
33.จ.แพร่	Phrae				7.2	21.2		
35.อ.สูงเม่น	Sung Men				3.9	47.0		
37.อ.ทุ่งช้าง	Thung Chang				59.1	108.9		
38.อ.นาน้อย	Na Noi				87.5	87.5		
40.อ.ลับแล	Lap Lae				5.2	12.6		
51.อ.พรหมพิราม	Phrom Phiram				5.9	5.9		
52.อ.วังทอง	Wang Thong				7.2	7.2		
54.จ.พิจิตร	Phichit				1.0	10.2	1186.8	+331.6
55.อ.บางมูลนาก	Bang Munnak				1.9	22.8		
58.อ.หล่มเก่า	Lom Kao				2.9	11.0		

สถานีฝน	Station	วันที่และจำนวนน้ำฝนเป็นมิลลิเมตร Date and amount of rainfall in m.m. สิงหาคม August				ฝนรวม ม.ม. Total m.m.	ฝนรวมตั้งแต่ 1 ม.ค. Accumulative rain-fall Since Jan.1	
		20	21	22	23		ฝนจริง Actual	สูง(+)ต่ำ(-) กว่าปกติ Above(+) Below(-) Normal
59.อ.หล่มสัก	Lom Sak				5.6	5.6		
60.อ.ชนแดน	Chon Daen				10.1	10.1		
ภาคตะวันออกเฉียงเหนือ	Northeastern Part							
3.อ.เชียงคาน	Chiangkhan				15.4	23.8		
6.อ.บึงกาฬ	Bung Kan				93.5	138.3		
8.อ.ท่าบ่อ	Tha Bo				12.8	18.5		
10.อ.บ้านผือ	Ban Phu			11.5	11.9	23.4		
14.อ.พรรณานิคม	Phanna Nikhom				10.7	14.8		
17.อ.ท่าอุเทน	Tha Uten				19.2	199.2		
18.อ.นาแก	Na Kae			33.1	43.6	76.7		
19.อ.ธาตุพนม	That Phanom				117.6	176.7		
24.อ.คอนสวรรค์	Khon Sawan				9.7	9.7		
36.อ.บรบือ	Borabu				1.8	1.8		
37.จ.กาฬสินธุ์	Kalasin				11.3	21.6	668.1	-340.3
39.อ.บางคลาด	Yang Talat				7.3	7.6		
41.อ.กมลาสัย	Kamalasai				6.8	6.8		
43.อ.โพนทอง	Phon Thong				80.6	80.6		
61.อ.พุทไธสง	Phut Thai Song				1.5	1.5		
63.อ.นางรอง	Nang Rong				17.1	28.3		
64.อ.ประโคนชัย	Prakhon Chai				47.1	47.1		
66.อ.ท่าตูม	Tha Tum				13.6	25.8		
67.อ.รัตนบุรี	Rattanaburi				7.3	7.3		
68.อ.ปราสาท	Prasat				19.5	67.0		
74.อ.ขุขันธ์	Khukhan				30.0	30.0		
77.อ.เขมราฐ	Khemmarat				23.6	23.6		
78.อ.มหาชนะชัย	Maha Chana Chai				24.6	24.6		
80.อ.ยะโสธร	Yasothon				20.5	20.5		
81.อ.ตระการพืชผล	Trakan Phut Phon				18.0	18.0		
83.อ.เขื่องใน	Khuang Nai				8.0	8.0		

สถานีฝน	Station	วันที่และจำนวนน้ำฝนเป็นมิลลิเมตร Date and amount of rainfall in m.m. สิงหาคม August				ฝนรวม มม. Total m.m.	ฝนรวมตั้งแต่ 1 ม.ค. Accumulative rainfall Since Jan.1	
		20	21	22	23		ฝนจริง Actual	สูง(+)ต่ำ(-) กว่าปกติ Above(+) Below(-) Normal
84.อ.โขงเจียม	Khong Chiam				25.6	25.6		
86.อ.เดชอุดม	Det Udom				6.6	14.2		
ภาคกลาง	Central Part							
4.อ.ชุมแสง	Chumsaeng				8.0	8.0		
5.อ.พยุหคีรี	Phayuha Khiri				21.2	21.2		
17.อ.บ้านหมี่	Ban Mi				3.9	18.6		
36.อ.ท่าเรือ	Tha Rua				2.7	2.7		
38.อ.บางปะอิน	Bang Pa-in				9.7	9.7		
39.จ.นครนายก	Nakhon Nayok				2.8	28.1	741.3	-597.6
40.อ.ปากพลี	Pak Phli				23.3	23.3		
41.อ.บ้านนา	Ban Na				9.5	70.5		
45.อ.กบินทร์บุรี	Kabinburi				32.2	32.2		
46.อ.วัฒนานคร	Watthana Nakhon				10.6	10.6		
49.อ.ธัญญบุรี	Thanyaburi				1.8	9.0		
อ่าวไทยฝั่งตะวันออก	Gulf of Thailand East Coast							
2.อ.พนัสนิคม	Phanat Nikhom				3.7	30.7		
3.อ.บ้านบึง	Ban Bung				14.3	14.3		
4.อ.พานทอง	Phan Thong				17.6	17.6		
9.อ.บ้านค่าย	Ban Khai			8.7		8.7		
12.อ.โป่งน้ำร้อน	Pong Namron				19.2	20.5		
13.อ.ท่าใหม่	Tha Mai				15.9	56.2		
14.อ.มะขาม	Makham				33.1	176.2		
15.จ.ตราด	Trat				15.4	75.0	2381.7	- 72.3
16.อ.เขาสมิง	Khao Saming			20.0	22.2	58.5		
17.อ.แหลมงอบ	Laem Ngop				1.8	28.3		
อ่าวไทยฝั่งตะวันตก	Gulf of Thailand West Coast							
30.อ.ตากใบ	Tak Bai			5.2		101.7		
ภาคใต้ฝั่งตะวันตก	Southern Part West Coast							
8.สนามบินภูเก็ต	Phuket Airport*				1.0	21.2	1425.5	+ 53.1

พิมพ์ที่โรงพิมพ์ กรมอุตุนิยมวิทยา บางกะปิ พระนคร

กรมอุตุนิยมวิทยา เจ้าของ

นาวาโท ธำรง กิติสิน ผู้พิมพ์ผู้โฆษณา ๒๕๐๗

กรมอุตุนิยมวิทยา สำนักนายกรัฐมนตรี

รายงานอากาศประจำสัปดาห์ ระหว่างวันที่ ๓๑ สิงหาคม ถึง ๖ กันยายน ๒๕๐๗

และ

การคาดหมายลักษณะอากาศ ระหว่างวันที่ ๗ ถึง ๑๓ กันยายน ๒๕๐๗

ฉบับที่ ๓๖ / ๒๕๐๗

พลเรือโท สนิธ เวสารัชชนันท์

อธิบดีกรมอุตุนิยมวิทยา

METEOROLOGICAL DEPARTMENT

OFFICE OF THE PRIME MINISTER

BANGKOK THAILAND

WEEKLY WEATHER REPORT

DURING THE PERIOD AUGUST 31 -- SEPTEMBER 6, 1964

AND

WEATHER OUTLOOK

DURING SEPTEMBER 7 — 13, 1964

No. 36 / 1964

Sanit Vess — rajananda

Vice Admiral, Director General

การคาดหมายลักษณะอากาศใน ๗ วันข้างหน้า
ตั้งแต่วันที่ ๗ – ๑๓ กันยายน ๒๕๗

ลักษณะทั่วไป

ในสัปดาห์นี้ คาดว่าร่องมรสุมซึ่งอยู่ทางตอนใต้ของประเทศจีนจะเคลื่อนลงมาทางใต้ และจะพาดอยู่ทางตอนเหนือประเทศไทย ซึ่งจะทำให้มีฝนตกชุกในภาคเหนือ และภาคตะวันออกเฉียงเหนือ

ภาคเหนือ ภาคตะวันออกเฉียงเหนือ	จะมีฝนเล็กน้อยถึงปานกลางทั่วไปตลอดสัปดาห์
ภาคกลาง อ่าวไทย ฝั่งตะวันออก	จะมีฝนและฝนฟ้าคะนองเป็นแห่ง ๆ ตลอดสัปดาห์ คาดว่าตอนปลายสัปดาห์จะมีฝนตกมากเป็นบริเวณกว้าง
อ่าวไทย ฝั่งตะวันตก	จะมีฝนหรือฝนฟ้าคะนองเป็นแห่ง ๆ ตลอดสัปดาห์
ภาคใต้ ฝั่งตะวันตก	ครึ้มฝนกับมีฝนทั่วไปตลอดสัปดาห์
พระนคร และ ธนบุรี	มีเมฆคลุ้มส่วนมากกับมีฝนหรือฝนฟ้าคะนองตลอดสัปดาห์ คาดว่าตอนปลายสัปดาห์จะมีฝนตกมากเป็นบริเวณกว้าง

กรมอุตุนิยมวิทยา

๗ / ๙ / ๒๕๗

Weather Outlook for the next seven days
From September 7 - 13, 1964

General Situation

The monsoon trough is expected to move southward from the South China to station over Northern Thailand which will cause widespread rains over the Northern and Northeastern parts during this week.

Northern Part: Northeastern Part:	Widespread light to moderate rains throughout the week.
Central Part: Gulf of Thailand, East Coast:	Scattered showers and thundershowers throughout the week.
Gulf of Thailand, West Coast:	Scattered showers or thundershowers throughout the week. Expected widespread rains towards the end of the week.
Southern Thailand, West Coast:	Overcast with widespread rains throughout the week.
Bangkok and Thonburi:	Mostly cloudy with scattered showers or thundershowers throughout the week but widespread rains expected towards the end of the week.

Meteorological Department
7 / 9 / 1964

สรุปลักษณะอากาศทั่วไปในรอบสัปดาห์
ตั้งแต่วันที่ ๓๑ สิงหาคม – ๖ กันยายน ๒๕๐๗

๑. ในระหว่างครึ่งแรกของสัปดาห์ ปรากฏว่าได้มีดีเปรสชั่นก่อตัวอยู่ในบริเวณอ่าวตังเกี๋ย แล้วได้สลายตัวไปในตอนกลางสัปดาห์ ในระหว่างครึ่งหลังของสัปดาห์พายุไต้ฝุ่น "รูบี้" ได้เคลื่อนตัวผ่านเข้ามาในทะเลจีนใต้ และในวันที่ ๕ ก.ย. ได้เคลื่อนขึ้นสู่ฝั่งในบริเวณเกาะฮ่องกง ลมมรสุมตะวันตกเฉียงใต้ในบริเวณประเทศไทยมีกำลังค่อนข้างอ่อนเกือบตลอดสัปดาห์

๒. มีฝนมากพอสมควรแน่นขึ้นทั่วไปในบริเวณตั้งแต่เหนืออ่าวไทยขึ้นไปตลอดสัปดาห์ โดยเฉพาะในภาคเหนือและภาคตะวันออกเฉียงเหนือ ปรากฏว่ามีปริมาณฝนสูงพอสมควร โดยมีฝนแผ่กระจายทั่วไป ส่วนในภาคใต้มีฝนเล็กน้อยถึงปานกลางเป็นแห่ง ๆ ตลอดสัปดาห์

กรมอุตุนิยมวิทยา
๗ / ๙ / ๒๕๐๗

General Situation
Period August 31 – September 6, 1964

1. In the first half of the week the depression was developed in the Gulf of Tonkin and dissipated in the middle of the week. In the latter period of the week, the typhoon "Ruby" moved through the South China Sea and landed in the vicinity of the Hongkong on Sept.5. The southwest monsoon was rather weak over Thailand almost throughout the week.

2. During the week, substantial rainfall occurred in the Upper Thailand especially in the northern and northeastern parts where appreciable amount of rainfall with well distribution occurred. Light to moderate rains scattered in the Southern Thailand throughout the week.

Meteorological Department
7 / 9 / 1964

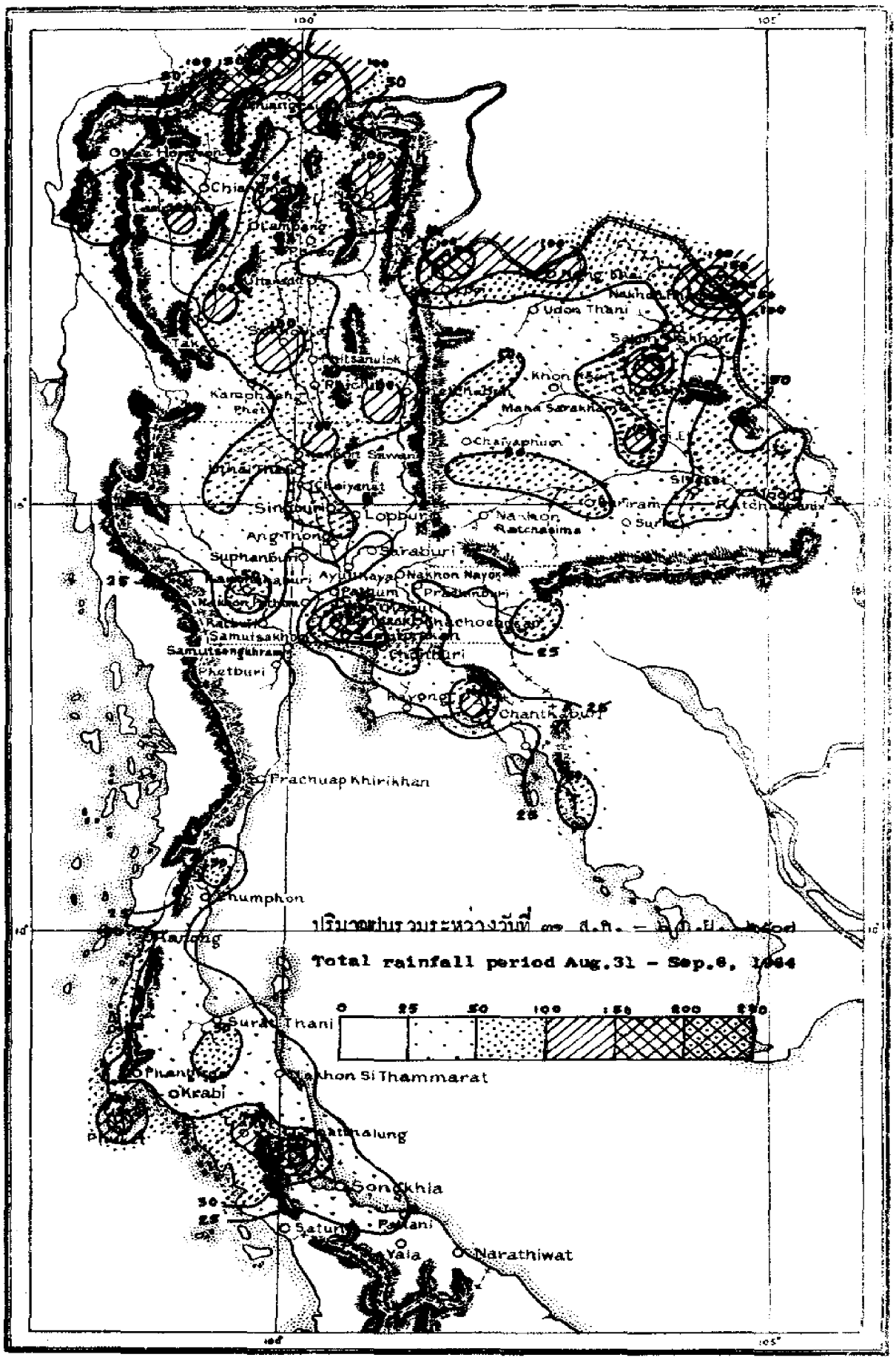
Total rainfall period Aug.31 - Sep.6, 1964
0 25 50 100 150 200 250
Udon Thani
Khon Kaen
Maha Sarakham
Chaiyaphum
Lopburi
Ratchasima
Saraburi
Nakhon Nayok
Chanthaburi
Prachuap Khirikhan
Chumphon
Surat Thani
Nakhon Si Thammarat
Krabi
Songkhla
Yala
Narathiwat
Phetburi
Samutsakhon
Suphanburi
Ang Thong
Sawan
Chaiyanat
Kamphaeng Phet
Phitsanulok
Tak
Chiang Mai
Lampang
Uttaradit
Nakhon Pathom
Ratburi
Samutsongkhram
Chachoengsao
Rayong
Chanthaburi
Surin
Ratchaburi
Nakhon Ratchasima
Khon Kaen
Nakhon Phanom
Nong Khai
Sakon Nakhon
Phuket
Phatthalung
Satun
Pattani
Phangnga
Kanong
Phuket
100°
105°
15°
10°

สถานีฝน	Station	วันที่และจำนวนน้ำฝนเป็นมิลลิเมตร Date and amount of rainfall in m. m. สิงหาคม August				กันยายน September			ฝนรวม มม. Total m. m.	ฝนรวมตั้งแต่ 1 ม.ค. Accumulative rain-fall Since Jan. 1 ฝนจริง Actual	สูง(+)ต่ำ(-) กว่าปกติ Above(+) Below(-) Normal
		31	1	2	3	4	5	6			
ภาคเหนือ	Northern Part										
1.จ.เชียงราย	Chiangrai *	5.6	17.1	3.9	0.4	3.2	12.7	50.6	87.9	952.0	-369.9
2.อ.แม่สาย	Mae Sai	..	..	..	..	..	..	..	..		
3.อ.เชียงแสน	Chiangsaen	20.6	7.4			18.0			46.0		
4.อ.แม่จัน	Mae Chan	29.8	42.7	38.9	46.4	28.2			183.8		
5.อ.เชียงของ	Chiangkhong	6.3	6.7		65.2	29.7			105.9		
6.อ.เทิง	Thoeng	32.3		32.6	26.4				91.3		
7.อ.แม่สรวย	Mae Sruai	4.3	2.1	23.9			27.0		57.3		
8.อ.เชียงคำ	Chiangkham			30.4	17.2	45.2	28.5		121.3		
9.อ.พาน	Phan		5.6	1.6	12.2				19.4		
10.อ.เวียงป่าเป้า	Wiang Pa Pao	24.2		9.5	23.2	24.6	3.2		84.7		
11.อ.พะเยา	Phayao	..	..	..	..	..	..	..	..		
12.จ.แม่ฮ่องสอน	Mae Hongson*	3.3	2.6	0.1	T	T	7.6	29.2	42.8	946.7	+ 28.1
13.อ.ปาย	Pai*	..	..	..	..	..	..	..	..		
14.อ.ขุนยวม	Khun Yuam	14.0	13.0			55.0			82.0		
15.อ.แม่สะเรียง	Mae Sariang*	3.7	23.6	19.2	2.7	0.7	0.1	4.0	54.0	883.9	- 66.0
16.จ.เชียงใหม่	Chiangmai*	6.1	1.6	5.1	T	5.4	7.9	21.5	47.6	708.7	-179.4
17.อ.ฝาง	Fang		16.1						16.1		
18.อ.เชียงดาว	Chiangdao	..	..	..	..	..	..	..	..		
19.อ.แม่แตง	Mae Taeng	42.3							42.3		
20.อ.ดอยสะเก็ด	Doi Saket	10.1				3.0	1.5		14.6		
21.อ.หางดง	Hang Dong	2.4	3.3	37.3		0.6	13.3		56.9		
22.อ.สันทราย	San Sai	7.0				2.9	1.0		10.9		
23.อ.สันป่าตอง	San Pa Tong	2.3	1.3				4.3		7.9		
24.อ.สันกำแพง	San Kamphaeng	6.6		16.4		3.9			26.9		
25.อ.จอมทอง	Chom Thong	90.0		14.0					104.0		
26.อ.ฮอด	Hot	24.2	4.8						29.0		
27.จ.ลำพูน	Lamphun	21.9					4.5		26.4		
28.จ.ลำปาง	Lampang*	12.8	8.0	23.8	2.4	T	2.0	6.4	55.4	823.4	-107.3
29.อ.แจ้ห่ม	Chae Hom	23.0		81.5					104.5		
30.อ.สบปราบ	Sop Prap	55.2	17.9	2.3			17.6		93.0		
31.อ.เกาะคา	Ko Kha	21.3	7.3	28.2			17.1		73.9		
32.อ.เถิน	Thoen	67.2	10.0	29.8		0.9	16.5		124.4		
33.จ.แพร่	Phrae	11.2	16.3	13.2			13.5		54.2		
34.สนามบินแพร่	Phrae Airport*	6.5	7.3	5.2			3.3	1.2	23.5	853.6	+120.4
35.อ.สูงเม่น	Sung Men	12.6	13.1	7.4					33.1		
36.จ.น่าน	Nan*	5.1	11.4	T	0.4	17.2	25.6	45.7	105.4	1013.3	+101.5
37.อ.ทุ่งช้าง	Thung Chang	11.3	2.6	10.2	14.7				38.8		

สถานีฝน	Station	วันที่และจำนวนน้ำฝนเป็นมิลลิเมตร Date and amount of rainfall in m. m. สิงหาคม August			กันยายน September				ฝนรวม มม. Total m. m.	ฝนรวมตั้งแต่ 1 ม.ค. Accumulative rain-fall Since Jan. 1	
		31	1	2	3	4	5	6		ฝนจริง Actual	สูง(+)ต่ำ(-) กว่าปกติ Above(+) Below(-) Normal
38.อ.นาน้อย	Na Noi				46.1		17.1		63.2		
39.จ.อุตรดิตถ์	Uttaradit*	14.6	4.6	24.4		0.1	24.1	23.7	90.9	916.5	-161.4
40.อ.ลับแล	Lap Lae	56.7	7.9	12.9					77.5		
41.อ.น้ำปาด	Nam Pat	..	..	..	..	..	..	..	..		
42.จ.ตาก	Tak	12.6					10.0		22.6		
43.สนามบินตาก	Tak Airport*	12.7	0.1	9.0			5.4	3.7	30.9	535.6	+ 45.6
44.อ.บ้านตาก	Ban Tak	5.5	12.5				2.9		20.9		
45.อ.แม่สอด	Mae Sot*	10.0	2.4	7.2	0.2		9.5	0.8	30.1	858.0	-332.1
46.เขื่อนภูมิพล	Bhumibol Dam*	..	..	..	..	..	..	..	..		
47.จ.สุโขทัย	Sukhothai	57.6	31.4				12.5		101.5	687.6	-145.8
48.อ.สวรรคโลก	Sawankhalok	12.1	39.6	4.9			15.4		72.0		
49.อ.กงไกรลาศ	Kongkrailat	60.3	40.5		4.6				105.4		
50.จ.พิษณุโลก	Phitsanulok*	12.6	25.0	4.9		12.2	23.8	1.8	80.3	1131.9	+148.7
51.อ.พรหมพิราม	Phrom Phiram	..	..	..	..	..	..	..	..		
52.อ.วังทอง	Wang Thong	8.7	19.0	12.0					39.7		
53.จ.กำแพงเพชร	Kamphaeng Phet	42.4				34.0			76.4	1005.9	+500.3
54.จ.พิจิตร	Phichit	5.6	13.2	5.3			41.7		65.8	1291.3	+312.1
55.อ.บางมูลนาค	Bang Munnak	9.0	39.7						48.7		
56.อ.สะพานหิน	Taphanhin	2.0	51.0				1.2		54.2		
57.จ.เพชรบูรณ์	Phetchabun*	49.6	25.8				3.1	3.1	81.6	1002.4	+123.6
58.อ.หล่มเก่า	Lom Kao	16.8	10.5				7.4		34.7		
59.อ.หล่มสัก	Lom Sak	6.5	8.6				5.5		20.6		
60.อ.ชนแดน	Chon Daen	49.5	36.6	4.5			27.8		118.4		
<u>ภาคตะวันออกเฉียงเหนือ</u>	<u>Northeastern Part</u>										
1.จ.เลย	Loei*	35.3	13.2	0.5		0.7	13.7	15.0	78.4	912.0	- 84.2
2.อ.ท่าลี่	Tha Li	20.2	..	..	..	..	..	..	..		
3.อ.เชียงคาน	Chiangkhan	82.1	4.5	3.1		9.6	75.1		174.4		
4.อ.ด่านซ้าย	Dan Sai	7.5		6.3					13.8		
5.จ.หนองคาย	Nong Khai	22.6	34.4	15.6	19.8	6.8	7.0		106.2	1259.6	- 54.0
6.อ.บึงกาฬ	Bung Kan	41.9	4.5		29.2				75.6		
7.อ.โพนพิสัย	Phon Phisai		22.0	64.0	10.0				96.0		
8.อ.ท่าบ่อ	Tha Bo		5.2	8.8	3.2	3.3	16.8		37.3		
9.จ.อุดรธานี	Udon Thani*	16.8	T	1.3		6.4	2.8	15.6	42.9	1151.7	+178.2
10.อ.บ้านผือ	Ban Phu	18.7	11.5		38.2				68.4		
11.อ.หนองหาร	Nong Han	..	6.6	..	..	..	..	..	..		
12.จ.สกลนคร	Sakon Nakhon*	2.2	T	4.2	0.4	31.1	12.8	9.9	60.6	1078.8	-160.0
13.อ.วานรนิวาส	Wanon Niwat	10.0					22.0		32.0		
14.อ.พรรณานิคม	Phanna Nikhom		10.3						10.3		

สถานีฝน	Station	วันที่และจำนวนน้ำฝนเป็นมิลลิเมตร Date and amount of rainfall in m. m. สิงหาคม August				กันยายน September			ฝนรวม มม. Total m. m.	ฝนรวมตั้งแต่ 1 ม.ค. Accumulative rain-fall Since Jan. 1	
		31	1	2	3	4	5	6		ฝนจริง Actual	สูง(+)ต่ำ(-)กว่าปกติ Above(+) Below(-) Normal
15.จ.นครพนม	Nakhon Phanom*	51.2	1.0	4.3	3.9	5.7	27.3	4.7	98.1	1626.5	-190.9
16.อ.บ้านแพง	Ban Phaeng	28.2				30.3	20.1		78.6		
17.อ.ท่าอุเทน	Tha Uten	150.0			11.4	33.2	43.2		237.8		
18.อ.นาแก	Na Kae			5.1		18.8	16.9		40.8		
19.อ.ธาตุพนม	That Phanom	30.1					64.5		94.6		
20.อ.มุกดาหาร	Mukdahan*	27.0	0.3	9.4	4.3			12.8	53.8	1048.8	- 47.0
21.จ.ชัยภูมิ	Chaiyaphum*	7.6	3.3	1.9			5.3	17.5	35.6	942.8	+326.8
22.อ.ภูเขียว	Phu Khieo	8.7	1.9						10.6		
23.อ.เกษตรสมบูรณ์	Kaset Sombun	59.5							59.5		
24.อ.คอนสวรรค์	Khon Sawan	5.2					29.3		34.5		
25.อ.จตุรัส	Chaturat	24.1		26.3					50.4		
26.อ.บำเหน็จณรงค์	Bamnet Narong	..	..	..	..	..	..	..	..		
27.จ.ขอนแก่น	Khon Kaen*	4.0	7.3	T		4.4	5.5	9.5	30.7	766.0	-154.2
28.อ.น้ำพอง	Nam Phong	..	..	..	..	..	..	..	..		
29.อ.ภูเวียง	Phu Wiang	40.5	8.3	7.0					55.8		
30.อ.ชุมแพ	Chum Phae			4.3					4.3		
31.อ.ชนบท	Chonnabot	2.9							2.9		
32.อ.มัญจาคีรี	Mancha Khiri	7.2							7.2		
33.อ.พล	Phon	38.5							38.5		
34.จ.มหาสารคาม	Maha Sarakham	14.6				4.6			19.2	749.2	-188.2
35.อ.พยัฆภูมิพิสัย	Phayakkhaphum Phisai		8.5						8.5		
36.อ.บรบือ	Borabu								0.0		
37.จ.กาฬสินธุ์	Kalasin	59.2	13.1				16.8		89.1	789.5	-372.9
38.อ.สหัสขันธ์	Sahatsakhan	27.8							27.8		
39.อ.ยางตลาด	Yang Talat	77.8	69.4				26.2		173.4		
40.อ.กันทรวิชัย	Kanthara Wichai	66.0					6.6		72.6		
41.อ.กมลาไสย	Kamalasai	36.7							36.7		
42.จ.ร้อยเอ็ด	Roi Et*	77.8	T	3.6			21.1	1.8	104.3	1010.8	- 50.6
43.อ.โพนทอง	Phon Thong	23.8							23.8		
44.อ.เสลภูมิ	Selaphum	..	..	..	..	..	..	..	..		
45.อ.ธวัชบุรี	Thawatburi	22.3							22.3		
46.อ.จตุรพักตรพิมาน	Chaturaphak Phiman	9.1							9.1		
47.อ.เกษตรวิสัย	Kaset Wisai	15.6							15.6		
48.อ.สุวรรณภูมิ	Suwannaphum	31.6		26.8					58.4		
49.จ.นครราชสีมา	Nakhon Ratchasima*	0.5	0.4	1.0	0.1	3.3		11.4	16.7	792.7	+ 93.2
50.อ.บัวใหญ่	Bua Yai	37.4		26.4					63.8		
51.อ.พิมาย	Phimai	..	..	..	..	..	..	..	..		
52.อ.จักราช	Chakkarat	12.3	3.5						15.8		

สถานีฝน	Station	วันที่และจำนวนน้ำฝนเป็นมิลลิเมตร Date and amount of rainfall in m. m. สิงหาคม August				กันยายน September			ฝนรวม มม. Total m. m.	ฝนรวมตั้งแต่ 1 ม.ค. Accumulative rain-fall Since Jan. 1	
		31	1	2	3	4	5	6		ฝนจริง Actual	สูง(+)ต่ำ(-) กว่าปกติ Above(+) Below(-) Normal
53.อ.โชคชัย	Chok Chai			36.2					36.2		
54.อ.ด่านขุนทด	Dan Khunthot	29.5		17.5					47.0		
55.อ.โนนไทย	Non Thai								0.0		
56.อ.สูงเนิน	Sung Noen	17.3					12.4		29.7		
57.อ.ปักธงชัย	Pak Thong Chai		37.8	1.8					39.6		
58.อ.สีคิ้ว	Si Khiu	47.5							47.5		
59.อ.ครบุรี	Khonburi	27.0	4.7						31.7		
60.จ.บุรีรัมย์	Buriram	88.2							88.2	769.4	-211.6
61.อ.พุทไธสง	Phut Thai Song								0.0		
62.อ.ลำปลายมาศ	Lam Plai Mat			9.9					9.9		
63.อ.นางรอง	Nang Rong	44.2							44.2		
64.อ.ประโคนชัย	Prakhon Chai	7.9							7.9		
65.จ.สุรินทร์	Surin*	21.1	T			0.2			21.3	775.2	- 19.6
66.อ.ท่าตูม	Tha Tum	18.6	2.5	1.6					22.7		
67.อ.รัตนบุรี	Rattanaburi	4.6	4.2						8.8		
68.อ.ปราสาท	Prasat	17.8		12.5					30.3		
69.อ.สังขะ	Sangkha	27.3							27.3		
70.จ.ศรีสะเกษ	Sisaket	20.5		35.5					56.0	885.6	- 82.3
71.อ.ราษีไศล	Rasisalai	33.1							33.1		
72.อ.อุทุมพรพิสัย	Uthumphon Phisai	33.4	31.2						64.6		
73.อ.กันทรารมย์	Kanthararom	39.7	12.0						51.7		
74.อ.ขุขันธ์	Khukhan			30.0					30.0		
75.กันทราลักษณ์	Kantharalak	..	..	..	..	..	..	..	..		
76.จ.อุบลราชธานี	Ubon Ratchathani*	10.2				T	1.5	20.0	31.7	1222.9	- 81.4
77.อ.เขมราฐ	Khemmarat	10.2		5.5	20.9				36.6		
78.อ.มหาชนะชัย	Maha Chana Chai	21.8							21.8		
79.อ.อำนาจเจริญ	Amnat Charoen		15.1						15.1		
80.อ.ยะโสธร	Yasothon	82.5		9.8			2.4		94.7		
81.อ.ตระการพืชผล	Trakan Phut Phon								0.0		
82.อ.ค้าเขื่อนแก้ว	Kham Khuan Kaeo								0.0		
83.อ.เขื่องใน	Khuang Nai	51.0	17.0						68.0		
84.อ.โขงเจียม	Khong Chiam	48.5							48.5		
85.อ.พิบูลมังสาหาร	Phibun Mangsahan	75.0							75.0		
86.อ.เดชอุดม	Det Udom	22.0							22.0		
<u>ภาคกลาง</u>	<u>Central Part</u>										
1.จ.นครสวรรค์	Nakhon Sawan*	12.9	63.1	0.5			15.7		92.2	931.0	+137.6
2.อ.บรรพตพิสัย	Banphot Phisai	22.1	2.3		28.2				52.6		
3.อ.ลาดยาว	Lat Yao	58.6	20.4						79.0		

สถานีฝน	Station	วันที่และจำนวนน้ำฝนเป็นมิลลิเมตร Date and amount of rainfall in m.m. สิงหาคม August				กันยายน September			ฝนรวม ม.ม. Total m.m.	ฝนรวมตั้งแต่ 1 ม.ค. Accumulative rain-fall Since Jan.1 ฝนจริง Actual	สูง(+)ต่ำ(-) กว่าปกติ Above(+) Below(-) Normal
		31	1	2	3	4	5	6			
4.อ.ชุมแสง	Chumsaeng	51.2	73.9	0.3					125.4		
5.อ.พยุหคีรี	Phayuha Khiri		45.4						45.4		
6.จ.อุทัยธานี	Uthai Thani	6.7	4.2						10.9	952.3	+162.2
7.อ.หนองฉาง	Nong Chang	22.2		6.8		24.2	5.7		58.9		
8.อ.หนองขาหย่าง	Nong Kha Yang		10.5	9.8					20.3		
9.จ.ชัยนาท	Chainat	24.6	27.1	12.6					64.3	995.8	+173.9
10.อ.มโนรมย์	Manorom		14.1				6.0		20.1		
11.อ.วัดสิงห์	Wat Sing	2.5	2.2	1.0			2.8		8.5		
12.จ.สิงห์บุรี	Singburi	7.1							7.1	820.4	+ 80.7
13.อ.อินทรบุรี	Inburi	15.2	1.2	22.5					38.9		
14.อ.บางระจัน	Bangrachan	21.4	15.1	2.5	1.1				40.2		
15.อ.พรหมบุรี	Phromburi	2.2		3.1					5.3		
16.จ.ลพบุรี	Lopburi*	7.6		2.5				T	10.1	1049.5	+170.5
17.อ.บ้านหมี่	Ban Mi	34.4							34.4		
18.อ.ไชยบาดาล	Chai Badan	2.9							2.9		
19.อ.ท่าวุ้ง	Tha Wung	2.3		66.8					69.1		
20.จ.สุพรรณบุรี	Suphanburi*	4.0		0.2					4.2	797.0	+ 24.4
21.อ.เดิมบางนางบวช	Doembang Nangbuat	6.6	2.1	24.5	19.4		8.6		61.2		
22.อ.ศรีประจัน	Si Prachan	..	..	..	..	..	..	..	..		
23.อ.สองพี่น้อง	Song Phi Nong	..	..	..	..	..	..	..	..		
24.จ.อ่างทอง	Ang Thong	7.5		3.2					10.7	583.5	-340.8
25.อ.โพธิ์ทอง	Pho Thong	2.0		13.5					15.5		
26.อ.ไชโย	Chaiyo	16.2		5.4					21.6		
27.อ.วิเศษไชยชาญ	Wiset Chaichan	3.8							3.8		
28.อ.ป่าโมก	Pa Mok	45.4							45.4		
29.จ.สระบุรี	Saraburi	18.5							18.5	1091.2	+ 6.4
30.อ.หนองแค	Nong Khae	34.1		3.7					37.8		
31.อ.แก่งคอย	Kaeng Khoi	..	..	..	..	..	..	..	..		
32.จ.พระนครศรีอยุธยา	Ayutthaya	2.1	14.1						16.2	..	..
33.อ.บางไทร	Bang Sai	..	..	..	..	..	..	..	..		
34.อ.บางบาล	Bang Ban	3.2							3.2		
35.อ.เสนา	Sena	14.8							14.8		
36.อ.ท่าเรือ	Tha Rua	6.1	7.6						13.7		
37.อ.ผักไห่	Phak Hai	10.0							10.0		
38.อ.บางปะอิน	Bang Pa-in								0.0		
39.จ.นครนายก	Nakhon Nayok	18.7					20.0		38.7	857.2	-716.2
40.อ.ปากพลี	Pak Phli	26.9							26.9		
41.อ.บ้านนา	Ban Na	18.5		12.8					31.3		

สถานีฝน	Station	วันที่และจำนวนน้ำฝนเป็นมิลลิเมตร Date and amount of rainfall in m.m. สิงหาคม August ถันยายน September							ฝนรวม ม.ม. Total m.m.	ฝนรวมตั้งแต่ 1 ม.ค. Accumulative rain-fall Since Jan.1	
		31	1	2	3	4	5	6		ฝนจริง Actual	สูง(+)ต่ำ(-) กว่าปกติ Above(+) Below(-) Normal
42.จ.ปราจีณบุรี	Prachinburi*	16.8					2.0		18.8	1107.2	-388.6
43.อ.บ้านสร้าง	Ban Sang			2.9					2.9		
44.อ.ศรีมหาโพธิ์	Si Maha Pho	27.1		8.4					35.5		
45.อ.กบินทร์บุรี	Kabinburi	20.6							20.6		
46.อ.วัฒนานคร	Watthana Nakhon	0.3							0.3		
47.อ.อรัญญประเทศ	Aranyaprathet*	42.8				38.2	T	T	61.0	822.4	-321.2
48.จ.ปทุมธานี	Pathum Thani	19.1							19.1	..	..
49.อ.ธัญญบุรี	Thanyaburi	18.4							18.4		
50.จ.นนทบุรี	Nonthaburi	..	..	..	..	..	..	..	..	..	..
51.อ.บางบัวทอง	Bang Bua Thong	..	..	..	..	..	..	..	..		
52.จ.กาญจนบุรี	Kanchanaburi*	1.0	0.2	11.0	1.2	40.2		0.2	53.8	627.7	- 16.5
53.อ.ท่าม่วง	Tha Muang	..	..	..	..	..	..	..	..		
54.จ.นครปฐม	Nakhon Pathom	..	..	..	..	..	..	..	..	..	..
55.อ.นครชัยศรี	Nakhon Chai Si								0.0		
56.จ.ธนบุรี	Thonburi	51.9	14.1	14.1					79.2	..	..
57.จ.พระนคร	Bangkok*	90.4	5.1		T	6.3	27.9	35.7	165.4	1440.9	+438.9
58.สนามบินดอนเมือง	Don Muang*	51.8	0.1			0.5		0.7	53.1	975.6	- 59.8
59.อ.บางเขน	Bang Khen	10.4	3.8			11.3		2.2	27.7		
60.อ.มินบุรี	Minburi	31.8	11.2	6.3					49.3		
61.อ.ลาดกระบัง	Lat Krabang	..	..	..	..	..	..	..	..		
62.อุตุฯบางนา	Bang Na*	30.0	0.5				6.7	1.3	38.5		
63.จ.ฉะเชิงเทรา	Chachoengsao	76.2							76.2	678.8	-212.7
64.จ.ราชบุรี	Ratburi								0.0	947.0	+257.5
65.อ.บ้านโป่ง	Ban Pong								0.0		
66.อ.ปากท่อ	Pak Tho	9.1							9.1		
67.อ.โพธาราม	Photharam	..	..	..	..	..	..	..	..		
68.จ.สมุทรสงคราม	Samut Songkhram	1.3							1.3	..	..
69.อ.อัมพวา	Amphawa	3.2							3.2		
70.อ.บางคณที	Bang Khonthi								0.0		
71.จ.สมุทรสาคร	Samut Sakhon	5.2							5.2	807.8	-133.3
72.จ.สมุทรปราการ	Samut Prakan	1.4							1.4	883.2	-191.0
73.อ.บางพลี	Bang Phli	42.7					84.5		127.2		
74.อ.พระประแดง	Phrapradaeng	19.8							19.8		
75.บางปู	Bang Pu	..	..	..	..	..	..	..	..		
76.ป้อมพระจุลฯ	Pom Phrachun*	3.1	T				31.6		34.7		
<u>อ่าวไทยฝั่งตะวันออก</u>	<u>Gulf of Thailand East Coast</u>										
1.จ.ชลบุรี	Chonburi*	4.7		T			0.2		4.9	887.6	- 64.8
2.อ.พนัสนิคม	Phanat Nikhom	40.4		7.2		5.4			53.0		

สถานีฝน	Station	วันที่และจำนวนน้ำฝนเป็นมิลลิเมตร Date and amount of rainfall in m.m. สิงหาคม August				กันยายน September			ฝนรวม มม. Total m.m.	ฝนรวมตั้งแต่ 1 ม.ค. Accumulative rain-fall Since Jan.1 ฝนจริง Actual	สูง(+)ต่ำ(-) กว่าปกติ Above(+) Below(-) Normal
		31	1	2	3	4	5	6			
3.อ.บ้านบึง	Ban Bung	58.0							58.0		
4.อ.พานทอง	Phan Thong	38.2							38.2		
5.อ.ศรีราชา	Si Racha								0.0		
6.อ.สีชัง	Si Chang*	16.4	T			2.9	18.2	8.8	46.3		
7.อ.สัตหีบ	Sattahip*	T		0.8				T	0.8	731.8	+ 9.0
8.จ.ระยอง	Rayong*	T					23.4		23.4	..	..
9.อ.บ้านค่าย	Ban Khai	32.2							32.2		
10.อ.แกลง	Klaeng	30.2			T				30.2		
11.จ.จันทบุรี	Chanthaburi*	35.0						4.5	39.5	2456.8	+183.5
12.อ.โป่งน้ำร้อน	Pong Namron	6.3							6.3		
13.อ.ท่าใหม่	Tha Mai	116.8							116.8		
14.อ.มะขาม	Makham	37.4		8.7					46.1		
15.จ.ตราด	Trat	12.5					11.8		24.3	2549.0	-176.2
16.อ.เขาสมิง	Khao Saming	4.3							4.3		
17.อ.แหลมงอบ	Laem Ngop	27.2							27.2		
18.อ.คลองใหญ่	Khlong Yai*	64.7	T		0.7	T		3.8	69.2	3859.6	+316.0
<u>อ่าวไทยฝั่งตะวันตก</u>	<u>Gulf of Thailand West Coast</u>										
1.จ.เพชรบุรี	Phetburi								0.0	502.3	- 58.7
2.อ.บ้านแหลม	Ban Laem	5.0							5.0		
3.จ.ประจวบคีรีขันธ์	Prachuap Khirikhan*	8.4					T		8.4	590.1	- 8.1
4.อ.หัวหิน	Hua Hin*	3.3	9.1				T		12.4	424.0	-143.7
5.จ.ชุมพร	Chumphon*	0.5			1.4	14.4		3.3	19.6	1025.4	-167.2
6.อ.ท่าแซะ	Tha Sae	7.1			9.9	38.0			55.0		
7.อ.สวี	Sawi	..	..	..	..	..	..	..	..		
8.อ.หลังสวน	Lang Suan	9.1							9.1		
9.จ.สุราษฎร์ธานี	Bandon*	4.6	3.2	1.6				30.6	40.0	738.2	- 9.9
10.อ.ไชยา	Chaiya	37.4							37.4		
11.อ.บ้านนาสาร	Ban Nasan	5.8		20.5	63.5				89.8		
12.จ.นครศรีธรรมราช	Nakhon Si Thammarat*	1.3		9.3		0.5	16.4	2.1	29.6	1119.5	- 52.9
13.อ.สิชล	Sichon	..	..	..	..	..	..	..	..		
14.อ.ฉวาง	Chawang				28.5				28.5		
15.อ.ร่อนพิบูลย์	Ron Phibun								0.0		
16.อ.ทุ่งสง	Thung Song	2.7	11.6				14.7		29.0		
17.อ.ปากพนัง	Pak Phanang								0.0		
18.จ.พัทลุง	Phatthalung	8.5				2.2			10.7	834.2	- 68.9
19.อ.เขาไชยสน	Khao Chai Son		142.5		26.9	22.6			192.0		
20.จ.สงขลา	Songkhla*				T	39.5			39.5	781.6	+ 56.1
21.อ.รัตภูมิ	Rattaphum	12.5			9.2				21.7		

สถานีฝน	Station	วันที่และจำนวนน้ำฝนเป็นมิลลิเมตร Date and amount of rainfall in m.m. สิงหาคม August			กันยายน September				ฝนรวม มม. Total m.m.	ฝนรวมตั้งแต่ 1 ม.ค. Accumulative rain-fall Since Jan.1 ฝนจริง Actual	สูง(+)ต่ำ(-) กว่าปกติ Above(+) Below(-) Normal
		31	1	2	3	4	5	6			
22.อ.หาดใหญ่	Hat Yai	1.3			20.3		8.6		30.2		
23.อ.สะเดา	Sadao	5.4							5.4		
24.จ.ปัตตานี	Pattani		2.4	1.2	10.2	6.0			19.8	850.5	+316.2
25.อ.หนองจิก	Nong Chik				13.5				13.5		
26.อ.ยะหริ่ง	Yaring	3.2							3.2		
27.อ.ปะนาเระ	Panare		8.5						8.5		
28.จ.ยะลา	Yala								0.0		
29.จ.นราธิวาส	Narathiwat*				0.5			6.5	7.0	955.3	-312.1
30.อ.ตากใบ	Tak Bai			3.2					3.2		
31.อ.ยี่งอ	Yi Ngo								0.0		
<u>ภาคใต้ฝั่งตะวันตก</u>	<u>Southern Part West Coast</u>										
1.จ.ระนอง	Ranong*	0.2	4.6	9.0	4.2	2.2	0.7	54.1	75.0	2843.7	-682.3
2.อ.กระบุรี	Kraburi				0.9				0.9		
3.จ.พังงา	Phang Nga								0.0	1485.4	-297.6
4.อ.ตะกั่วป่า	Takua Pa	9.6	10.1		9.1		20.8		49.5		
5.อ.ตะกั่วทุ่ง	Takua Thung				16.6				16.6		
6.อ.ท้ายเหมือง	Thai Muang	3.4							3.4		
7.จ.ภูเก็ต	Phuket*	..	..	..	..	..	..	..	..		
8.สนามบินภูเก็ต	Phuket Airport*	9.2	32.7	7.9	T	7.3	20.2	131.8	176.4	1709.2	+154.7
9.จ.กระบี่	Krabi	..	..	..	..	..	..	..	..		
10.อ.คลองท่อม	Khlong Thom	8.5		15.7	1.8				26.0		
11.สนามบินตรัง	Trang Airport*	14.4		6.0	84.0	T	T	20.0	124.4	1269.2	-415.2
12.อ.ปะเหลียน	Pa Lian		14.4	42.3		15.9			72.6		
13.อ.สิเกา	Si Kao		41.3	5.3	11.0	2.0			59.6		
14.อ.ย่านตาขาว	Yan Ta Khao	3.5			28.7				32.2		
15.จ.สตูล	Satun				17.3				17.3		
16.อ.ละงู	La Ngu								0.0		

<u>หมายเหตุ</u> ช่องว่าง = ไม่มีฝน
* = สถานีตรวจอากาศ
T = ฝนเล็กน้อยวัดไม่ได้
.. = ไม่มีรายงาน

<u>Remark</u> Blank = No rain
* = Synoptic Station
T = Trace
.. = No report

อุณหภูมิสูงสุดและต่ำสุดประจำวันที่ ๓๑ ส.ค. ถึง ๖ ก.ย. ๒๕๐๗

Daily Max. and Min. Temperature **Aug.31 - Sep.6, 1964**

สถานี	Station	อุณหภูมิสูงสุดและต่ำสุดเป็นองศา ซ. Max. and Min. Temperature in degree C.							สูงสุด เฉลี่ย ต่ำสุด Average Max. Min.	เฉลี่ยในสัปดาห์ Weekly Mean	ค่าปกติประจำเดือน Monthly Normal
		31	1	2	3	4	5	6			
ภาคเหนือ	**Northern Part**										
เชียงราย	Chiangrai	22.7	22.0	30.1 22.1	29.8 22.2	30.0 22.2	29.8 21.8	30.0 21.4	29.9 22.1	26.0	26.8
แม่ฮ่องสอน	Mae Hongson	30.7 24.1	30.8 23.5	30.1 23.5	31.4 23.3	32.9 24.5	32.0 24.2	31.7 23.4	31.4 23.8	27.6	27.3
ปาย	Pai	..	..	..	..	..	..	..	..	..	..
ขุนยวม	Khun Yuam	..	..	..	..	..	..	..	..	..	..
แม่สะเรียง	Mae Sariang	30.3 23.5	28.0 23.1	.. 22.8	29.4 22.6	32.2 23.1	32.0 23.1	30.8 23.4	30.5 23.1	26.8	27.6
เชียงใหม่	Chiangmai	.. 22.8	29.0 23.0	31.0 24.0	31.4 23.2	32.2 23.6	31.7 24.2	31.0 23.7	31.1 23.5	27.3	26.9
ฝาง	Fang	..	..	..	..	..	..	..	..	..	..
ลำปาง	Lampang	32.0 23.4	30.3 22.9	32.4 23.0	33.0 23.3	34.2 23.8	32.4 24.6	34.1 24.2	32.6 23.6	28.1	27.3
น่าน	Nan	32.1 24.2	29.0 23.0	30.4 23.4	33.2 23.5	33.9 24.2	28.8 22.7	30.2 22.7	31.4 23.4	27.4	27.8
แพร่	Phrae	32.2 21.2	28.8 20.5	31.0 20.3	32.6 21.1	34.3 21.5	31.8 21.8	31.6 21.0	31.8 21.1	26.5	27.4
อุตรดิตถ์	Uttaradit	31.1 23.9	28.0 23.0	31.0 23.1	33.0 23.5	35.4 25.0	32.5 24.0	32.7 23.5	32.0 23.7	27.9	28.7
ตาก	Tak	35.2 18.5	32.0 18.0	31.6 23.7	34.5 23.8	34.1 23.3	34.0 24.9	33.0 21.8	33.5 22.0	27.8	27.9
เขื่อนภูมิพล	Bhumibol Dam	..	..	..	..	..	..	..	..	..	..
แม่สอด	Mae Sot	.. 23.5	28.4 23.0	31.5 23.8	31.6 23.0	31.0 23.4	30.7 23.5	31.4 23.2	30.8 23.3	27.1	27.1
พิษณุโลก	Phitsanulok	31.8 23.0	30.8 23.0	32.2 23.0	33.6 24.5	34.8 26.1	33.0 24.0	34.1 23.2	32.9 23.8	28.4	28.4
เพชรบูรณ์	Phetchabun	32.3 24.5	29.3 22.8	31.7 22.5	32.8 23.7	33.4 24.1	32.7 24.8	33.0 22.7	32.2 23.6	27.9	27.4
ภาคตะวันออกเฉียงเหนือ	**Northeastern Part**										
เลย	Loei	31.2 23.0	30.4 22.4	30.9 22.8	33.6 23.3	.. 23.5	32.2 23.0	32.5 22.0	31.8 22.9	27.4	26.7
อุดรธานี	Udon Thani	30.4 24.6	29.0 23.1	32.4 23.5	33.8 24.6	33.0 25.7	32.4 24.7	32.5 21.2	31.8 23.9	27.9	27.8
นครพนม	Nakhon Phanom	29.7 24.5	28.7 23.3	30.2 24.2	30.5 23.3	30.8 24.2	31.8 24.6	31.0 21.5	30.4 23.7	27.1	27.1
มุกดาหาร	Mukdahan	31.0 23.1	30.7 22.1	28.8 24.0	33.0 23.5	35.0 23.4	34.0 24.3	31.0 23.2	31.8 23.4	27.7	27.7
สกลนคร	Sakon Nakhon	28.8 23.8	28.6 23.0	31.2 24.4	33.1 23.8	32.3 24.6	31.0 24.4	31.5 23.0	31.1 23.9	27.5	27.3
ขอนแก่น	Khon Kaen	29.5 23.9	30.6 21.6	32.2 22.8	34.0 24.0	34.4 24.5	33.2 25.0	33.8 24.2	32.5 23.7	28.1	27.7
ร้อยเอ็ด	Roi Et	26.6 23.4	30.0 23.0	32.4 24.6	33.4 25.1	33.6 25.0	33.4 26.0	33.0 23.7	31.8 24.4	28.1	27.8
ชัยภูมิ	Chaiyaphum	30.7 24.9	30.0 23.0	31.3 22.9	33.4 23.4	33.6 24.8	33.0 24.9	32.6 24.2	32.1 24.0	28.1	..
อุบลราชธานี	Ubon Ratchathani	29.3 24.2	30.5 22.8	32.8 24.4	33.8 24.4	.. 24.0	33.7 25.5	33.6 25.2	32.3 24.4	28.4	27.3
สุรินทร์	Surin	32.8 23.3	30.8 22.0	31.9 22.9	34.4 21.7	34.5 23.3	33.5 23.5	33.7 23.6	33.1 22.9	28.0	27.9
นครราชสีมา	Nakhon Ratchasima	33.0 23.6	31.2 23.1	33.5 23.1	34.1 23.2	34.4 24.2	32.8 23.6	33.7 23.3	33.2 23.4	28.3	27.4

สถานี	Station	อุณหภูมิสูงสุดและต่ำสุดเป็นองศา ซ. Max. and Min. Temperature in degree C. 31	1	2	3	4	5	6	สูงสุดเฉลี่ย ต่ำสุด Average Max. Min.	เฉลี่ยในสัปดาห์ Weekly Mean	ค่าปกติประจำเดือน Monthly Normal
ภาคกลาง	Central Part										
นครสวรรค์	Nakhon Sawan	31.4 24.4	32.4 23.5	33.3 23.2	34.7 23.5	35.6 25.1	34.7 24.6	34.1 23.6	33.7 24.0	28.9	28.4
ลพบุรี	Lopburi	32.2 24.0	31.0 22.5	31.8 22.5	34.0 24.0	35.0 25.0	33.0 25.2	34.0 24.4	33.0 23.9	28.5	27.9
สุพรรณบุรี	Suphanburi	31.8 24.9	33.5 25.3	33.4 24.9	34.0 25.1	35.5 25.0	34.0 25.3	34.0 25.2	33.7 25.1	29.4	28.1
กาญจนบุรี	Kanchanaburi	34.3 23.8	34.4 22.6	34.6 24.0	36.2 23.7	36.0 23.9	34.1 23.6	34.7 23.8	34.8 23.8	29.2	28.1
ปราจีณบุรี	Prachinburi	33.0 25.3	31.8 23.0	33.5 25.2	34.2 ..	34.8 26.1	33.5 26.0	33.2 25.2	33.4 25.1	29.3	27.6
อรัญญประเทศ	Aranyaprathet	33.1 25.0	31.7 23.1	33.6 24.4	34.3 24.1	34.8 25.8	35.1 24.7	34.5 25.1	33.9 24.7	29.3	27.8
พระนคร	Bangkok	31.5 25.1	30.5 23.6	33.0 24.9	32.8 24.6	33.0 25.7	31.4 24.6	32.0 23.9	32.0 24.6	28.3	28.1
ดอนเมือง	Don Muang	32.0 26.5	29.8 24.1	32.5 25.9	35.1 25.7	33.1 26.3	32.6 26.1	34.0 25.3	32.7 25.7	29.2	28.4
ป้อมพระจุลฯ	Pom Phrachun	31.2 23.6	30.6 23.8	31.6 24.4	32.8 25.0	33.7 25.3	32.4 25.3	32.5 24.3	32.0 24.5	28.3	..
อ่าวไทยฝั่งตะวันออก	Gulf of Thailand, East Coast										
ชลบุรี	Chonburi	31.0 25.9	31.6 23.0	31.3 24.9	33.3 24.2	32.6 25.7	32.0 26.1	33.6 23.5	32.2 24.8	28.5	27.9
เกาะสีชัง	Ko Sichang	30.7 26.7	30.8 23.6	30.6 25.9	31.6 25.9	31.3 27.4	31.3 25.2	31.3 22.7	31.1 25.8	28.2	..
สัตหีบ	Sattahip	34.0 26.4	34.9 23.3	35.0 24.3	35.6 26.2	35.7 27.3	36.2 26.5	36.4 26.0	35.4 25.7	30.6	26.8
ระยอง	Rayong	31.8 27.2	.. 23.6	31.6 ..	.. 24.7	.. ..	33.6 26.6	.. 22.8	.. 25.4	..	..
บ้านเพ	Ban Phe	31.3 25.9	.. 22.1	32.5 ..	32.4 26.4	33.0 25.6	33.2 26.1	.. 23.0	32.5 25.5	28.2	..
จันทบุรี	Chanthaburi	31.5 23.9	31.3 22.7	.. 23.6	33.3 ..	32.2 24.3	33.0 25.1	32.5 24.4	32.3 24.0	28.2	27.2
แหลมงอบ	Laem Ngop	30.5 25.0	28.8 22.6	32.3 23.4	32.7 24.0	.. 24.4	.. ..	.. ..	31.1 23.9	27.5	..
คลองใหญ่	Khlong Yai	31.0 23.1	.. 22.6	31.3 22.4	31.5 23.1	31.9 23.5	32.2 22.5	32.4 23.0	31.7 22.9	27.3	26.5
อ่าวไทยฝั่งตะวันตก	Gulf of Thailand West Coast										
หัวหิน	Hua Hin	32.0 24.3	30.8 23.9	31.1 22.9	31.6 23.8	33.0 24.2	32.2 24.5	32.7 24.4	31.9 24.0	28.0	28.0
ประจวบคีรีขันธ์	Prachuap Khirikhan	34.8 23.2	33.0 23.4	33.1 22.9	33.1 22.8	36.2 23.9	35.0 23.3	34.6 23.9	34.3 23.3	28.8	27.7
ชุมพร	Chumphon	31.9 24.1	32.5 23.3	32.6 23.0	34.0 23.0	33.5 23.9	34.3 23.6	34.4 23.5	33.3 23.5	28.4	27.1
สุราษฎร์ธานี	Bandon	33.5 22.8	32.1 22.2	32.7 22.9	32.1 23.2	34.0 22.4	35.1 23.4	35.0 22.6	33.5 22.8	28.2	27.6
นครศรีธรรมราช	Nakhon Si Thammarat	33.0 22.6	31.6 22.8	31.6 22.4	33.4 22.9	33.6 23.3	33.8 23.7	34.0 22.3	33.0 22.9	28.0	27.7
สงขลา	SongKhla	33.2 24.1	31.7 23.4	33.2 24.0	33.1 23.6	33.0 23.1	33.5 23.8	33.7 22.0	33.1 23.4	28.3	28.1
นราธิวาส	Narathiwat	31.3 22.4	32.3 23.3	31.6 23.3	30.8 23.2	32.3 23.0	31.2 22.0	31.6 22.9	31.6 22.9	27.3	27.2
ภาคใต้ฝั่งตะวันตก	Southern Part, West Coast										
ระนอง	Ranong	30.8 23.6	32.3 22.9	31.2 22.3	31.5 23.0	31.4 23.1	32.1 23.7	31.5 23.3	31.5 23.1	27.3	26.0
ภูเก็ต	Phuket	29.8 23.5	30.0 23.5	30.6 22.8	30.2 23.7	29.7 23.3	31.2 23.0	29.6 23.5	30.2 23.3	26.8	27.0
ตรัง	Trang	32.2 22.2	33.2 22.6	33.1 23.9	32.6 23.6	31.7 22.9	32.8 23.9	31.4 22.8	32.5 23.2	27.9	27.0

แก้ไขเพิ่มเติมรายงานอากาศประจำสัปดาห์ฉบับที่ ๓๕/๒๕๐๗ เนื่องจากได้รับรายงานภายหลัง

Correction in Weekly Weather Report No.35/1964 for late report rainfall data

สถานีฝน	Station	วันที่และจำนวนน้ำฝนเป็นมิลลิเมตร Date and amount of rainfall in m.m. สิงหาคม August				ฝนรวม มม. Total m.m.	ฝนรวมตั้งแต่ 1 ม.ค. Accumulative rain-fall Since Jan.1	
		27	28	29	30		ฝนจริง Actual	สูง(+)ต่ำ(-) กว่าปกติ Above(+) Below(-) Normal
ภาคเหนือ	Northern Part							
3.อ.เชียงแสน	Chiangsaen				5.6	22.8		
7.อ.แม่สรวย	Mae Sruai				31.7	66.1		
21.อ.หางดง	Hang Dong			32.6	18.8	82.8		
22.อ.สันทราย	San Sai				21.7	53.5		
23.อ.สันป่าตอง	San Pa Tong			9.1	19.0	38.5		
24.อ.สันกำแพง	San Kamphaeng				7.9	77.7		
25.อ.จอมทอง	Chom Thong			56.0		89.0		
26.อ.ฮอด	Hot				4.6	37.4		
27.จ.ลำพูน	Lamphun				18.6	26.7		
29.อ.แจ้ห่ม	Chae Hom				37.8	77.3		
33.จ.แพร่	Phrae				6.5	92.6		
41.อ.น้ำปาด	Nam Pat			12.4	9.0	40.5		
42.จ.ตาก	Tak				8.3	12.8		
47.จ.สุโขทัย	Sukhothai				1.3	45.6	586.1	-198.4
52.อ.วังทอง	Wang Thong			11.5		35.7		
53.จ.กำแพงเพชร	Kamphaeng Phet				70.0	70.0	929.5	+446.5
58.อ.หล่มเก่า	Lom Kao				66.3	135.1		
ภาคตะวันออกเฉียงเหนือ	Northeastern Part							
6.อ.บึงกาฬ	Bung Kan				71.2	222.3		
10.อ.บ้านผือ	Ban Phu				34.1	117.3		
11.อ.หนองหาร	Nong Han			3.5	1.3	7.6		
13.อ.วานรนิวาส	Wanon Niwat				15.3	130.3		
14.อ.พรรณานิคม	Phanna Nikhom			18.7	9.2	36.9		
17.อ.ท่าอุเทน	Tha Uten				9.2	56.5		
18.อ.นาแก	Na Kae			9.1	10.2	27.6		
19.อ.ธาตุพนม	That Phanom				13.9	13.9		

สถานีฝน	Station	วันที่และจำนวนน้ำฝนเป็นมิลลิเมตร Date and amount of rainfall in m.m. สิงหาคม August				ฝนรวม มม. Total m.m.	ฝนรวมตั้งแต่ 1 ม.ค. Accumulative rain-fall Since Jan. 1	
		27	28	29	30		ฝนจริง Actual	สูง(+)ต่ำ(-) กว่าปกติ Above(+) Below(-) Normal
24.อ.คอนสวรรค์	Khon Sawan				13.3	98.5		
30.อ.ชุมแพ	Chum Phae				19.3	76.9		
31.อ.ชนบท	Chonnabot				12.3	93.4		
32.อ.มัญจาคีรี	Mancha Khiri				12.9	45.4		
33.อ.พล	Phon				20.4	69.7		
34.จ.มหาสารคาม	Maha Sarakham				9.2	32.9	730.0	-118.9
35.อ.พยัคฆภูมิพิสัย	Phayakkhaphum Phisai			1.3	4.5	50.7		
36.อ.บรบือ	Borabu				12.8	32.3		
37.จ.กาฬสินธุ์	Kalasin				20.3	32.3	700.4	-355.0
41.อ.กมลาไสย	Kamalasai				7.8	24.8		
45.อ.ธวัชบุรี	Thawatburi				11.3	77.8		
48.อ.สุวรรณภูมิ	Suwannaphum				27.3	119.9		
51.อ.พิมาย	Phimai				22.3	25.7		
52.อ.จักราช	Chakkarat				8.5	206.7		
53.อ.โชคชัย	Chok Chai			70.0	3.0	73.0		
56.อ.สูงเนิน	Sung Noen				15.2	126.4		
60.จ.บุรีรัมย์	Burirum				15.4	52.6	681.2	-233.1
61.อ.พุทไธสง	Phut Thai Song				5.1	63.2		
63.อ.นางรอง	Nang Rong				9.4	144.8		
64.อ.ประโคนชัย	Prakhon Chai				10.8	108.4		
68.อ.ปราสาท	Prasat			36.4		74.8		
69.อ.สังขะ	Sangkha				17.1	52.2		
70.จ.ศรีสะเกษ	Sisaket				15.5	56.0	829.6	- 62.0
71.อ.ราศีไศล	Rasisalai				32.9	68.2		
78.อ.มหาชนะชัย	Maha Chana Chai				46.3	55.8		
<u>ภาคกลาง</u>	<u>Centrel Part</u>							
5.อ.พยุหคีรี	Phayuha Khiri				55.4	55.4		
6.จ.อุทัยธานี	Uthai Thani				4.8	25.4	941.4	+200.4
7.อ.หนองฉาง	Nong Chang				26.5	42.0		

สถานีฝน	Station	วันที่และจำนวนน้ำฝนเป็นมิลลิเมตร Date and amount of rainfall in m.m. สิงหาคม August 27	28	29	30	ฝนรวม ม.ม. Total m.m.	ฝนรวมตั้งแต่ 1 ม.ค. Accumulative rain-fall Since Jan.1 ฝนจริง Actual	สูง(+)ต่ำ(-) กว่าปกติ Above(+) Below(-) Normal
8.อ.หนองขาหย่าง	Nong Kha Yang				10.0	28.6		
9.จ.ชัยนาท	Chainat				1.8	56.3	931.5	+172.5
25.อ.โพธิ์ทอง	Pho Thong			12.2	0.1	34.3		
28.อ.ป่าโมก	Pa Mok			20.1		34.2		
29.จ.สระบุรี	Saraburi				2.3	80.3	1072.7	+ 59.0
40.อ.ปากพลี	Pak Phli				10.2	40.8		
41.อ.บ้านนา	Ban Na				27.9	121.0		
59.อ.บางเขน	Bang Khen	3.8	9.0	30.3	T	43.1		
63.จ.ฉะเชิงเทรา	Chachoengsao				4.5	28.7	602.6	-235.1
72.จ.สมุทรปราการ	Samut Prakan				9.5	122.1	881.8	-104.6
73.อ.บางพลี	Bang Phli				13.0	73.2		
<u>อ่าวไทยฝั่งตะวันออก</u>	<u>Gulf of Thailand East Coast</u>							
9.อ.บ้านค่าย	Ban Khai			11.2	6.1	50.4		
10.อ.แกลง	Klaeng				27.1	314.2		
16.อ.เขาสมิง	Khao Saming				30.3	134.9		
<u>อ่าวไทยฝั่งตะวันตก</u>	<u>Gulf of Thailand West Coast</u>							
6.อ.ท่าแซะ	Tha Sae				5.2	18.8		
11.อ.บ้านนาสาร	Ban Nasan				14.0	32.4		
18.จ.พัทลุง	Phatthalung				5.8	5.8	823.5	- 59.6
21.อ.รัตภูมิ	Rattaphum			4.3		4.3		
31.อ.ยี่งอ	Yi Ngo				7.2	23.6		
<u>ภาคใต้ฝั่งตะวันตก</u>	<u>Southern Part West Coast</u>							
4.อ.ตะกั่วป่า	Takua Pa			62.2		135.6		
6.อ.ท้ายเหมือง	Thai Muang				10.3	98.5		
12.อ.ปะเหลียน	Pa Lian				40.1	60.9		
13.อ.สิเกา	Si Kao				27.1	58.9		
14.อ.ย่านตาขาว	Yan Ta Khao				20.9	66.8		
15.จ.สตูล	Satun				38.7	82.9		
16.อ.ละงู	La Ngu				11.0	14.5		

พิมพ์ที่โรงพิมพ์ กรมอุตุนิยมวิทยา บางกะปิ พระนคร

กรมอุตุนิยมวิทยา เจ้าของ

นาวาโท จำรง กิติสิน ผู้พิมพ์ผู้โฆษณา ๒๕๐๗

กรมอุตุนิยมวิทยา สำนักนายกรัฐมนตรี

รายงานอากาศประจำสัปดาห์ ระหว่างวันที่ ๗ ถึง ๑๓ กันยายน ๒๕๐๗

และ

การคาดหมายลักษณะอากาศ ระหว่างวันที่ ๑๔ ถึง ๒๐ กันยายน ๒๕๐๗

ฉบับที่ ๓๗ / ๒๕๐๗

พลเรือโท สนิธ เวสารัชชนันท์

อธิบดีกรมอุตุนิยมวิทยา

METEOROLOGICAL DEPARTMENT

OFFICE OF THE PRIME MINISTER

BANGKOK THAILAND

WEEKLY WEATHER REPORT

DURING THE PERIOD SEPTEMBER 7 — 13, 1964

AND

WEATHER OUTLOOK

DURING SEPTEMBER 14 — 20, 1964

No. 37 / 1964

Sanit Vesa — rajananda

Vice Admiral, Director General

การคาดหมายลักษณะอากาศใน ๗ วันข้างหน้า

ตั้งแต่วันที่ ๑๔ – ๒๐ กันยายน ๒๕๐๗

ลักษณะทั่วไป

คาดว่าร่องมรสุมจะพาดผ่านประเทศไทย ซึ่งจะทำให้มีฝนตกชุกตลอดสัปดาห์นี้

ภาคเหนือ ภาคตะวันออกเฉียงเหนือ ภาคกลาง อ่าวไทย ฝั่งตะวันออก	จะมีฝนเกือบทั่วไปตลอดสัปดาห์ และในครึ่งหลังของสัปดาห์จะมีลักษณะครึ้มฝน กับมีปริมาณฝนมากขึ้น
อ่าวไทย ฝั่งตะวันตก	จะมีฝนหรือฝนฟ้าคะนองเป็นแห่ง ๆ ตลอดสัปดาห์
ภาคใต้ ฝั่งตะวันตก	มีเมฆคลุ้ม กับมีฝนทั่วไปตลอดสัปดาห์
พระนคร และ ธนบุรี	มีเมฆคลุ้มส่วนมาก กับมีฝนหรือฝนฟ้าคะนองในครึ่งแรกของสัปดาห์ ส่วนในครึ่งหลังของสัปดาห์จะมีปริมาณฝนมากขึ้น

กรมอุตุนิยมวิทยา

๑๔ / ๙ /๒๕๐๗

Weather Outlook for the next seven days

From September 14 – 20,1964

General Situation

The monsoon trough is expected to run across Thailand which will cause copious rains throughout the week.

Northern Part: Northeastern Part: Central Part: Gulf of Thailand, East Coast:	Almost widespread rains throughout the week with possibility of overcast sky and substantial falls in the second half of the week.
Gulf of Thailand, West Coast:	Scattered showers or thundershowers throughout the week.
Southern Thailand, West Coast:	Cloudy with widespread rains throughout the week.
Bangkok and Thonburi:	Mostly cloudy with showers or thundershowers in the first half of the week, while substantial falls in the second half.

Meteorological Department
14 / 9 / 1964

สรุปลักษณะอากาศทั่วไปในรอบสัปดาห์
ระหว่างวันที่ ๗ – ๑๓ กันยายน ๒๕๐๗

๑. ในตอนกลางสัปดาห์ พายุดีเปรสชั่นซึ่งมีกำลังอ่อนได้เคลื่อนผ่านเข้ามาในอ่าวไทย และในตอนปลายสัปดาห์ปรากฏว่าได้มีพายุดีเปรสชั่นอีกลูกหนึ่งก่อตัวขึ้นในทะเลจีนใต้ และกำลังเคลื่อนตัวไปทางตะวันตก

๒. ในระหว่างสัปดาห์ ร่องมรสุมได้เลื่อนจากตอนใต้ของประเทศจีนลงมาทางใต้โดยวางตัวอยู่ในบริเวณภาคกลางและภาคตะวันออกเฉียงเหนือของประเทศไทย

๓. ในระหว่างสัปดาห์ ปรากฏว่ามีฝนเล็กน้อยถึงปานกลางกระจายเป็นแห่ง ๆ ในภาคเหนือ และภาคตะวันออกเฉียงเหนือ โดยปริมาณของฝนลดน้อยลงกว่าเมื่อสัปดาห์ที่แล้ว ส่วนในภาคกลาง ภาคตะวันออก และบริเวณฝั่งของอ่าวไทยปรากฏว่ามีฝนเล็กน้อยถึงปานกลางเกือบทั่วไป โดยมีฝนหนักเป็นบางแห่ง สำหรับในบริเวณฝั่งตะวันตกของภาคใต้นั้นมีฝนชุกตลอดสัปดาห์

กรมอุตุนิยมวิทยา
๑๔ / ๙ /๒๕๐๗

General Situation
Period September 7 - 13,1964

1. The weak depression in the South China Sea moved through the Gulf of Thailand in the middle of the week. An another depression was developing in the South China Sea towards the end of the week and moving westwards.

2. The monsoon trough moved southwards from the South China to station over the Central part and Northeastern part of Thailand.

3. During the week, scattered light to moderate rains occurred in the Northern part and Northeastern part with less amount than the previous week. Almost widespread light to moderate rain with local heavy falls occurred in the Central part, Eastern part and the vicinity of the Gulf of Thailand. Copious rain distributed in the West Coast of the Southern Thailand.

Meteorological Department
14 / 9 / 1964

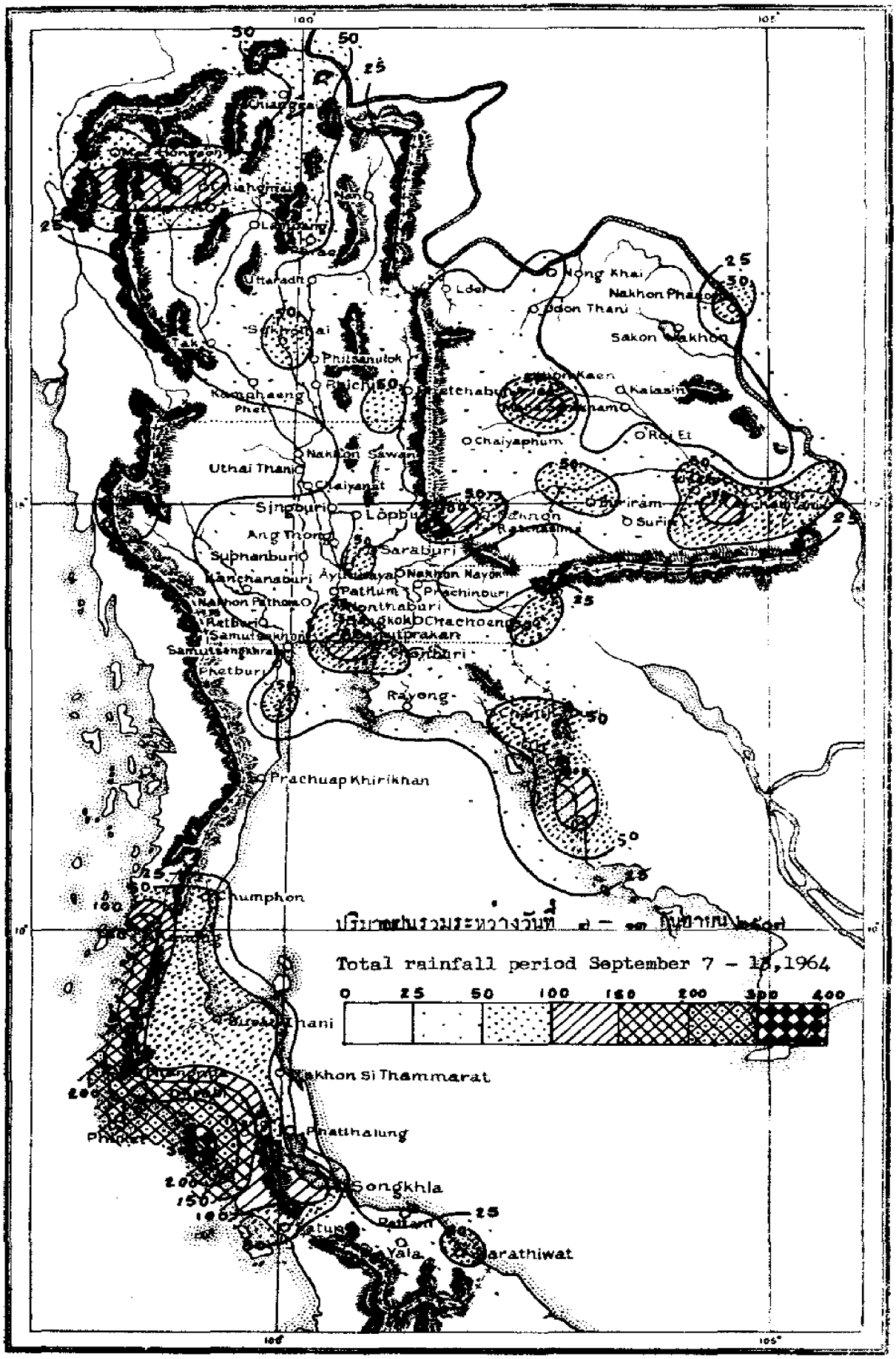
Total rainfall period September 7 - 13,1964
0 25 50 100 150 200 300 400
Nong Khai
Nakhon Phanom
Udon Thani
Sakon Nakhon
Khon Kaen
Kalasin
Roi Et
Chaiyaphum
Phitsanulok
Kamphaeng Phet
Nakhon Sawan
Uthai Thani
Chainat
Singburi
Lopburi
Ang Thong
Suphanburi
Saraburi
Nakhon Nayok
Prachinburi
Kanchanaburi
Nakhon Pathom
Ratburi
Samutsongkhram
Phetburi
Rayong
Buriram
Surin
Prachuap Khirikhan
Chumphon
Nakhon Si Thammarat
Phatthalung
Songkhla
Yala
Narathiwat

สถานีฝน	Station	วันที่และจำนวนน้ำฝนเป็นมิลลิเมตร Date and amount of rainfall in m.m. กันยายน September 7	8	9	10	11	12	13	ฝนรวม ม.ม. Total m.m.	ฝนรวมตั้งแต่ 1 ม.ค. Accumulative rain-fall Since Jan. 1 ฝนจริง Actual	สูง(+)ต่ำ(-) กว่าปกติ Above(+) Below(-) Normal
ภาคเหนือ	Northern Part										
1.จ.เชียงราย	Chiangrai *	2.9	T	T			T	16.0	18.9	970.9	-414.4
2.อ.แม่สาย	Mae Sai	..	..	..	..	..	..	..	..		
3.อ.เชียงแสน	Chiangsaen	5.3							5.3		
4.อ.แม่จัน	Mae Chan	20.4	18.3				47.2		85.9		
5.อ.เชียงของ	Chiangkhong	63.1							63.1		
6.อ.เทิง	Thoeng	6.0		6.5					12.5		
7.อ.แม่สรวย	Mae Sruai	2.5							2.5		
8.อ.เชียงคำ	Chiangkham	56.3		15.2					71.5		
9.อ.พาน	Phan								0.0		
10.อ.เวียงป่าเป้า	Wiang Pa Pao	6.2							6.2		
11.อ.พะเยา	Phayao	..	..	..	..	..	..	..	..		
12.จ.แม่ฮ่องสอน	Mae Hongson*	30.2	16.1	T		2.6	16.4	5.7	71.0	1017.7	+ 60.2
13.อ.ปาย	Pai*	..	..	..	..	..	..	..	..		
14.อ.ขุนยวม	Khun Yuam	34.0	7.7			99.2			140.9		
15.อ.แม่สะเรียง	Mae Sariang*	2.7	9.5	1.5				1.8	15.6	899.5	-105.6
16.จ.เชียงใหม่	Chiangmai*	118.4		T		0.8		9.0	128.2	836.9	-115.8
17.อ.ฝาง	Fang		6.2						6.2		
18.อ.เชียงดาว	Chiangdao	..	..	..	..	..	..	..	..		
19.อ.แม่แตง	Mae Taeng	..	..	..	..	..	..	..	..		
20.อ.ดอยสะเก็ด	Doi Saket								0.0		
21.อ.ฮางดง	Hang Dong			0.3					0.3		
22.อ.สันทราย	San Sai								0.0		
23.อ.สันป่าตอง	San Pa Tong			0.9					0.9		
24.อ.สันกำแพง	San Kamphaeng			17.5					17.5		
25.อ.จอมทอง	Chom Thong		20.0						20.0		
26.อ.ฮอด	Hot		4.5						4.5		
27.จ.ลำพูน	Lamphun					25.2			25.2	..	..
28.จ.ลำปาง	Lampang*	22.8		15.3			6.7	22.6	44.8	668.2	-114.2
29.อ.แจ้ห่ม	Chae Hom	50.2							50.2		
30.อ.สบปราบ	Sop Prap	27.1		1.0					28.1		
31.อ.เกาะคา	Ko Kha	21.1		2.3					23.4		
32.อ.เถิน	Thoen			10.5					10.5		
33.จ.แพร่	Phrae	38.2					8.2		46.4		
34.สนามบินแพร่	Phrae Airport*	24.5	T	1.4			15.1	23.7	64.7	918.3	+128.1
35.อ.สูงเม่น	Sung Men	30.7							30.7		
36.จ.น่าน	Nan*	27.6	0.2					1.8	29.6	1327.4	+367.9
37.อ.ทุ่งช้าง	Thung Chang								0.0		

สถานีฝน	Station	วันที่และจำนวนน้ำฝนเป็นมิลลิเมตร Date and amount of rainfall in m.m. กันยายน September 7	8	9	10	11	12	13	ฝนรวม มม. Total m.m.	ฝนรวมตั้งแต่ 1 ม.ค. Accumulative rain-fall Since Jan.1 ฝนจริง Actual	สูง(+)ต่ำ(-) กว่าปกติ Above(+) Below(-) Normal
38.อ.นาน้อย	Na Noi	5.6		17.0					22.6		
39.จ.อุตรดิตถ์	Uttaradit*	11.8					12.8	3.5	28.1	944.6	-212.3
40.อ.ลับแล	Lap Lae	12.9							12.9		
41.อ.น้ำปาด	Nam Pat	..	..	..	..	..	..				
42.จ.ตาก	Tak	30.9	3.4	T					34.3		
43.สนามบินตาก	Tak Airport*	29.4	0.2	6.0					35.6	571.2	+ 54.7
44.อ.บ้านตาก	Ban Tak	6.3		4.2					10.5		
45.อ.แม่สอด	Mae Sot*	4.3						5.3	9.6	867.6	-366.0
46.เขื่อนภูมิพล	Bhumibol Dam*	..	..	..	..	..	..	..	..		
47.จ.สุโขทัย	Sukhothai	56.8	0.6						57.4	778.2	-161.0
48.อ.สวรรคโลก	Sawankhalok			T					T		
49.อ.กงไกรลาศ	Kongkrailat	71.3							71.3		
50.จ.พิษณุโลก	Phitsanulok*	1.5	0.8	3.0			2.9	1.3	9.5	1141.4	+ 92.1
51.อ.พรหมพิราม	Phrom Phiram	21.8							21.8		
52.อ.วังทอง	Wang Thong	10.5							10.5		
53.จ.กำแพงเพชร	Kamphaeng Phet	26.8							26.8	1049.6	+504.1
54.จ.พิจิตร	Phichit	31.5							31.5	1322.8	+267.1
55.อ.บางมูลนาก	Bang Munnak	1.2							1.2		
56.อ.ตะพานหิน	Taphanhin	2.8							2.8		
57.จ.เพชรบูรณ์	Phetchabun*	24.6	0.3	1.1				14.4	40.4	1042.6	+110.5
58.อ.หล่มเก่า	Lom Kao		11.0	11.2			4.3		26.5		
59.อ.หล่มสัก	Lom Sak								0.0		
60.อ.ชนแดน	Chon Daen	30.3	12.5			14.5			57.3		
ภาคตะวันออกเฉียงเหนือ	**Northeastern Part**										
1.จ.เลย	Loei*	9.3	0.3				23.7	10.8	44.1	956.1	- 48.2
2.อ.ท่าลี่	Tha Li	5.2							5.2		
3.อ.เชียงคาน	Chiangkhan	3.4	2.5						5.9		
4.อ.ด่านซ้าย	Dan Sai								0.0		
5.จ.หนองคาย	Nong Khai	7.2				4.2	0.8	26.0	38.2	1297.8	- 93.4
6.อ.บึงกาฬ	Bung Kan								0.0		
7.อ.โพนพิสัย	Phon Phisai	20.0							20.0		
8.อ.ท่าบ่อ	Tha Bo						9.5		9.5		
9.จ.อุดรธานี	Udon Thani*	1.0	7.0			6.5	1.2	8.1	23.8	1175.5	+ 79.1
10.อ.บ้านผือ	Ban Phu	2.3							2.3		
11.อ.หนองหาน	Nong Han								0.0		
12.จ.สกลนคร	Sakon Nakhon*					T	T	5.0	5.0	1083.8	-211.9
13.อ.วานรนิวาส	Wanon Niwat	4.0					8.0		12.0		
14.อ.พรรณานิคม	Phanna Nikhom	2.8							2.8		

สถานีฝน	Station	วันที่และจำนวนน้ำฝนเป็นมิลลิเมตร Date and amount of rainfall in m. m. กันยายน September							ฝนรวม มม. Total m. m.	ฝนรวมตั้งแต่ 1 ม.ค. Accumulative rain-fall Since Jan. 1	
		7	8	9	10	11	12	13		ฝนจริง Actual	สูง(+)ต่ำ(-) กว่าปกติ Above(+) Below(-) Normal
15.จ.นครพนม	Nakhon Phanom*	15.1				16.2	1.3	20.0	52.6	1679.1	-220.7
16.อ.บ้านแพง	Ban Phaeng						8.9	47.8	56.7 ~~0.0~~		
17.อ.ท่าอุเทน	Tha Uten	6.0					22.5	4.1	26.6 ~~0.0~~		
18.อ.นาแก	Na Kae		16.8						16.8		
19.อ.ธาตุพนม	That Phanom								0.0		
20.อ.มุกดาหาร	Mukdahan*	4.7				3.8	0.5	1.5	10.5	1059.3	- 93.9
21.จ.ชัยภูมิ	Chaiyaphum*	4.4	0.6				3.4	24.6	33.0	975.8	+331.6
22.อ.ภูเขียว	Phu Khieo		16.8				8.7	12.0	37.5 ~~35.5~~		
23.อ.เกษตรสมบูรณ์	Kaset Sombun						24.1		24.1		
24.อ.คอนสวรรค์	Khon Sawan					2.6	4.3	13.7	20.6 ~~6.9~~		
25.อ.จตุรัส	Chaturat							15.3	15.3 ~~0.0~~		
26.อ.บำเหน็จณรงค์	Bamnet Narong							58.2	58.2 ~~0.0~~		
27.จ.ขอนแก่น	Khon Kaen*	3.0	14.5		T			5.1	22.6	788.6	-201.7
28.อ.น้ำพอง	Nam Phong	..	..	..	..	..	..	..	..		
29.อ.ภูเวียง	Phu Wiang	15.4			4.0			5.1	24.5 ~~19.4~~		
30.อ.ชุมแพ	Chum Phae		12.3	7.2		19.5		10.0	49.0 ~~49.0~~		
31.อ.ชนบท	Chonnabot		1.9			38.2	70.8	18.5	129.4 ~~129.9~~		
32.อ.มัญจาคีรี	Mancha Khiri		7.7		5.3		20.5	6.4	39.7 ~~13.0~~		
33.อ.พล	Phon					20.5	40.3	36.1	96.9 ~~60.5~~		
34.จ.มหาสารคาม	Maha Sarakham							18.6	18.6 ~~0.0~~	749.2	-253.7
35.อ.พยัคฆภูมิพิสัย	Phayakkhaphum Phisai				0.8	1.2	11.2	38.0	51.2 ~~49.2~~		
36.อ.บรบือ	Borabu							29.4	29.4 ~~0.0~~		
37.อ.กาฬสินธุ์	Kalasin							20.5	20.5 ~~0.0~~	808.7	-402.5
38.อ.สหัสขันธ์	Sahatsakhan								0.0		
39.อ.ยางตลาด	Yang Talat							12.3	12.3 ~~0.0~~		
40.อ.กันทรวิชัย	Kanthara Wichai							9.4	9.4 ~~0.0~~		
41.อ.กมลาไสย	Kamalasai							22.3	22.3 ~~0.0~~		
42.จ.ร้อยเอ็ด	Roi Et*	T		0.8				42.1	42.9	1053.7	-48.8
43.อ.โพนทอง	Phon Thong								0.0		
44.อ.เสลภูมิ	Selaphum								0.0		
45.อ.ธวัชบุรี	Thawatburi			6.3				19.8	25.1 ~~8.5~~		
46.อ.จตุรพักตรพิมาน	Chaturaphak Phiman							46.5	46.5 ~~0.0~~		
47.อ.เสนางคนิคม	Kaset Wisai				11.6			6.5	18.1 ~~11.6~~		
48.อ.สุวรรณภูมิ	Suwannaphum			45.5				53.6	99.1 ~~45.5~~		
49.จ.นครราชสีมา	Nakhon Ratchasima*			8.1		16.6	6.8	27.9	59.8	852.3	+ 90.9
50.อ.บัวใหญ่	Bua Yai	12.7		29.4	8.2			32.6	84.9 ~~44.9~~		
51.อ.พิมาย	Phimai	5.5							5.5		
52.อ.จักราช	Chakkarat							81.5	81.5 ~~0.0~~		

สถานีฝน	Station	วันที่และจำนวนน้ำฝนเป็นมิลลิเมตร Date and amount of rainfall in m. m. กันยายน September 7	8	9	10	11	12	13	ฝนรวม ม.ม. Total m. m.	ฝนรวมตั้งแต่ 1 ม.ค. Accumulative rain-fall Since Jan. 1 ฝนจริง Actual	สูง(+)ต่ำ(-)กว่าปกติ Above(+) Below(-) Normal
53.อ.โชคชัย	Chok Chai	28.8		8.9				52.1	89.8 ~~37.7~~		
54.อ.ด่านขุนทด	Dan Khunthot			10.5		5.1		46.4	62.2 ~~15.6~~		
55.อ.โนนไทย	Non Thai			5.8				51.9	57.7 ~~5.8~~		
56.อ.สูงเนิน	Sung Noen	25.7		8.2		96.5		32.3	162.7 ~~130.4~~		
57.อ.ปักธงชัย	Pak Thong Chai		11.8	0.8				20.7	33.3 ~~12.6~~		
58.อ.สีคิ้ว	Si Khiu							37.6	37.6 ~~0.0~~		
59.อ.ครบุรี	Khonburi	20.3							20.3		
60.จ.บุรีรัมย์	Buriram						69.5	36.7	106.2 ~~69.5~~	838.9	-218.6
61.อ.พุทไธสง	Phut Thai Song						53.7	5.4	59.1 ~~53.7~~		
62.อ.ลำปลายมาศ	Lam Plai Mat							19.5	19.5 ~~0.0~~		
63.อ.นางรอง	Nang Rong				1.5	3.0	2.0	3.3	10.2 ~~4.5~~		
64.อ.ประโคนชัย	Prakhon Chai								0.0		
65.จ.สุรินทร์	Surin*		4.1	1.6	8.6		T	14.5	28.8	804.0	- 54.2
66.อ.ท่าตูม	Tha Tum	1.8	8.2	6.0				3.0	19.0 ~~16.0~~		
67.อ.รัตนบุรี	Rattanaburi			10.6			3.6	4.8	19.0 ~~14.2~~		
68.อ.ปราสาท	Prasat				30.1				30.1		
69.อ.สังขะ	Sangkha							25.0	25.0 ~~0.0~~		
70.จ.ศรีสะเกษ	Sisaket	35.5		28.0	15.0				78.5	964.1	- 45.2
71.อ.ราษีไศล	Rasisalai	..	..	..	..	..	..	..	..		
72.อ.อุทุมพรพิสัย	Uthumphon Phisai	8.7		25.4				56.4	90.5 ~~34.1~~		
73.อ.กันทรารมย์	Kanthararom	57.0			24.8		18.2		100.0		
74.อ.ขุขันธ์	Khukhan	20.0		30.5				30.5	81.0 ~~50.5~~		
75.กันทราลักษณ์	Kantharalak	..	..	..	..	..	22.9	..	22.9		
76.จ.อุบลราชธานี	Ubon Ratchathani*	0.5		T	T		3.1	1.2	4.8	1226.8	-160.0
77.อ.เขมราฐ	Khemmarat							10.9	10.9 ~~0.0~~		
78.อ.มหาชนะชัย	Maha Chana Chai								0.0		
79.อ.อำนาจเจริญ	Amnat Charoen							179.0	179.0 ~~0.0~~		
80.อ.ยะโสธร	Yasothon							17.1	17.1 ~~0.0~~		
81.อ.ตระการพืชผล	Trakan Phut Phon								0.0		
82.อ.คำเขื่อนแก้ว	Kham Khuan Kaeo							33.0	33.0 ~~0.0~~		
83.อ.เขื่องใน	Khuang Nai							21.0	21.0 ~~0.0~~		
84.อ.โขงเจียม	Khong Chiam	58.5	2.5						61.0		
85.อ.พิบูลมังสาหาร	Phibun Mangsahan								0.0		
86.อ.เดชอุดม	Det Udom		42.5				7.3	4.7	54.5 ~~49.8~~		
ภาคกลาง	**Central Part**										
1.จ.นครสวรรค์	Nakhon Sawan*	0.2		T			3.0	11.3	14.5	945.5	+ 77.6
2.อ.บรรพตพิสัย	Banphot Phisai	5.1		4.9				25.3	35.3 ~~10.0~~		
3.อ.ลาดยาว	Lat Yao	6.3						38.3	44.6 ~~6.3~~		

สถานีฝน	Station	วันที่และจำนวนน้ำฝนเป็นมิลลิเมตร Date and amount of rainfall in m.m. กันยายน September 7	8	9	10	11	12	13	ฝนรวม ม.ม. Total m.m.	ฝนรวมตั้งแต่ 1 ม.ค. Accumulative rain-fall Since Jan.1 ฝนจริง Actual	สูง(+)ต่ำ(-) กว่าปกติ Above(+) Below(-) Normal
4.จ.ชุมแสง	Chumsaeng								0.0		
5.จ.พยุหคีรี	Phayuha Khiri								0.0		
6.จ.อุทัยธานี	Uthai Thani							5.4	0.0	952.3	+ 95.8
7.จ.หนองฉาง	Nong Chang	9.4		10.8				2.3	22.5		
8.จ.หนองขาหย่าง	Nong Kha Yang							26.5	0.0		
9.จ.ชัยนาท	Chainat								0.0	1042.3	+150.7
10.จ.มโนรมย์	Manorom	1.5		3.5					5.0		
11.จ.วัดสิงห์	Wat Sing								0.0		
12.จ.สิงห์บุรี	Singburi								0.0	820.4	+ 13.4
13.จ.อินทรบุรี	Inburi	25.0					3.2		28.2		
14.จ.บางระจัน	Bangrachan	0.5		6.1				2.1	8.7		
15.จ.พรหมบุรี	Phromburi			32.5				2.4	34.9		
16.จ.ลพบุรี	Lopburi*		22.4	1.6	2.8	0.5	0.5	1.0	28.8	1078.3	+121.7
17.อ.บ้านหมี่	Ban Mi								0.0		
18.อ.ไชยบาดาล	Chai Badan					8.9		1.7	10.6		
19.อ.ท่าวุ้ง	Tha Wung							8.4	8.4		
20.จ.สุพรรณบุรี	Suphanburi*	5.0		11.2		3.0			19.2	816.2	- 10.0
21.อ.เดิมบางนางบวช	Doembang Nangbuat			3.0					3.0		
22.อ.ศรีประจัน	Si Prachan			31.0					31.0		
23.อ.สองพี่น้อง	Song Phi Nong	..	..	..	..	..	..	..	..		
24.จ.อ่างทอง	Ang Thong							22.5	22.5	589.7	-406.4
25.อ.โพธิ์ทอง	Pho Thong							5.1	5.1		
26.อ.ไชโย	Chaiyo							7.5	7.5		
27.อ.วิเศษไชยชาญ	Wiset Chaichan								0.0		
28.อ.ป่าโมก	Pa Mok				22.1	18.5		13.4	54.0		
29.จ.สระบุรี	Saraburi					19.0		44.5	63.5	1110.2	- 50.6
30.อ.หนองแค	Nong Khae			34.1	14.5	2.1		1.7	52.4		
31.อ.แก่งคอย	Kaeng Khoi	..	..	..	..	..	..	..	..		
32.จ.พระนครศรีอยุธยา	Ayutthaya				4.1				4.1	..	..
33.อ.บางไทร	Bang Sai	..	..	..	..	..	..	..	..		
34.อ.บางบาล	Bang Ban			5.6		12.3		15.4	33.3		
35.อ.เสนา	Sena			3.6			19.0	2.0	24.6		
36.อ.ท่าเรือ	Tha Rua			8.3				1.0	9.3		
37.อ.ผักไห่	Phak Hai								0.0		
38.อ.บางปะอิน	Bang Pa-in								0.0		
39.จ.นครนายก	Nakhon Nayok							16.7	16.7	857.2	-824.4
40.อ.ปากพลี	Pak Phli				34.4			10.3	44.7		
41.อ.บ้านนา	Ban Na			15.1	3.4	6.5		3.4	28.4		

สถานีฝน	Station	วันที่และจำนวนน้ำฝนเป็นมิลลิเมตร Date and amount of rainfall in m. m. กันยายน September							ฝนรวม ม.ม. Total m. m.	ฝนรวมตั้งแต่ 1 ม.ค. Accumulative rain-fall Since Jan. 1	
		7	8	9	10	11	12	13		ฝนจริง Actual	สูง(+)ต่ำ(-)กว่าปกติ Above(+) Below(-) Normal
42.จ.ปราจีนบุรี	Prachinburi*	0.4		T		2.1	2.4		4.9	1206.6	-398.3
43.อ.บ้านสร้าง	Ban Sang						44.2	3.7	47.9 ~~44.2~~		
44.อ.ศรีมหาโพธิ์	Si Maha Pho			5.5	T		T	3.2	13.7 ~~5.5~~		
45.อ.กบินทร์บุรี	Kabinburi	6.1						3.2	9.3 ~~6.1~~		
46.อ.วัฒนานคร	Watthana Nakhon					15.3			15.3		
47.อ.อรัญญประเทศ	Aranyaprathet*	T		T		15.6	70.5	5.5	91.6	914.0	-305.8
48.จ.ปทุมธานี	Pathum Thani √		19.8	2.4				13.8	36.0 ~~22.2~~	..	..
49.อ.ธัญญบุรี	Thanyaburi	2.0	5.8		5.0				12.8		
50.จ.นนทบุรี	Nonthaburi						34.7	65.5	100.2 ~~34.7~~	..	..
51.อ.บางบัวทอง	Bang Bua Thong	..	..	..	..	..	..	6.2	6.2 ..		
52.จ.กาญจนบุรี	Kanchanaburi* √	T	T	10.5	T	3.0	T	15.5	29.0	656.7	- 30.2
53.อ.ท่าม่วง	Tha Muang	..	..	..	..	..	..	..	..		
54.จ.นครปฐม	Nakhon Pathom	..	..	..	..	..	..	..	..	..	..
55.อ.นครชัยศรี	Nakhon Chai Si		3.3						3.3		
56.จ.ธนบุรี	Thonburi	2.6	4.9	1.1	39.6		34.2		82.4 ~~48.2~~	..	..
57.จ.พระนคร	Bangkok*	0.4		5.4		22.3	39.8	0.3	68.2	1509.1	+437.8
58.สนามบินดอนเมือง	Don Muang*	0.1	T			T	6.4	5.6	12.1	987.7	-117.1
59.อ.บางเขน	Bang Khen			2.0		2.8	2.8	7.3	14.9 ~~0.6~~		
60.อ.มีนบุรี	Minburi								0.0		
61.อ.ลาดกระบัง	Lat Krabang			13.6				12.1	26.7 ~~13.6~~		
62.อุตุฯบางนา	Bang Na*		0.8			13.3	3.0	3.0	20.1		
63.จ.ฉะเชิงเทรา	Chachoengsao							18.7	18.7 ~~0.6~~	678.8	-270.5
64.จ.ราชบุรี	Ratburi √		23.6			11.8			35.4	932.4	+260.3
65.อ.บ้านโป่ง	Ban Pong		6.0						6.0		
66.อ.ปากท่อ	Pak Tho							12.2	12.2 ~~8.0~~		
67.อ.โพธาราม	Photharam	..	..	..	..	..	..	..	..		
68.จ.สมุทรสงคราม	Samut Songkhram		4.3					11.9	16.2 ~~4.3~~	..	..
69.อ.อัมพวา	Amphawa		3.2		3.9				7.1		
70.อ.บางคณที	Bang Khonthi		8.5			40.2		2.2	50.9 ~~48.7~~		
71.จ.สมุทรสาคร	Samut Sakhon		26.1						26.1	833.9	-151.3
72.จ.สมุทรปราการ	Samut Prakan								0.0	883.2	-266.2
73.อ.บางพลี	Bang Phli					56.0		8.8	64.8 ~~56.0~~		
74.อ.พระประแดง	Phrapradaeng	19.8				21.5			41.3		
75.บางปู	Bang Pu	..	..	..	..	..	..	..	..		
76.ป้อมพระจุลฯ	Pom Phrachun*		60.1			32.2	7.6	4.9	104.8		
<u>อ่าวไทยฝั่งตะวันออก</u>	<u>Gulf of Thailand East Coast</u>										
1.จ.ชลบุรี	Chonburi*	0.3		1.2	0.7	10.4	0.3	5.9	18.8	906.4	-108.4
2.อ.พนัสนิคม	Phanat Nikhom	0.7		3.0		3.1	36.0		42.8		

สถานีฝน	Station	วันที่และจำนวนน้ำฝน เป็นมิลลิเมตร Date and amount of rainfall in m. m. กันยายน September 7	8	9	10	11	12	13	ฝนรวม มม. Total m. m.	ฝนรวมตั้งแต่ 1 ม.ค. Accumulative rain-fall Since Jan. 1 ฝนจริง Actual	ส่ง(+) ต่ำ(-) กว่าปกติ Above(+) Below(-) Normal
3.อ.บ้านบึง	Ban Bung			50.2					50.2		
4.อ.พานทอง	Phan Thong								0.0		
5.อ.ศรีราชา	Si Racha								0.0		
6.อ.สีชัง	Si Chang*				3.3	9.1	7.1	6.2	25.7		
7.อ.สัตหีบ	Sattahip*	0.1	9.1	20.1	3.3	0.3	0.1	10.3	43.3	775.1	+ 22.2
8.จ.ระยอง	Rayong*		10.5						10.5	..	..
9.อ.บ้านค่าย	Ban Khai	T			2.8				2.8		
10.อ.แกลง	Klaeng	17.5		T	6.9	18.1			42.5		
11.จ.จันทบุรี	Chanthaburi*	5.0	12.3	T	1.1	6.5	18.2	5.7	48.8	2505.6	+ 85.6
12.อ.โป่งน้ำร้อน	Pong Namron	32.3							32.3		
13.อ.ท่าใหม่	Tha Mai		2.2		1.8	3.7	40.9		48.6		
14.อ.มะขาม	Makham		3.3	11.7	1.2	14.7			30.9		
15.จ.ตราด	Trat		4.3	14.9		8.1	53.8		81.1	2638.5	-265.0
16.อ.เขาสมิง	Khao Saming								0.0		
17.อ.แหลมงอบ	Laem Ngop		1.5	1.6					3.1		
18.อ.คลองใหญ่	Khlong Yai*		23.2	59.7	2.7	19.2	15.1	3.0	122.9	3982.5	+190.3
<u>อ่าวไทยฝั่งตะวันตก</u>	<u>Gulf of Thailand West Coast</u>										
1.จ.เพชรบุรี	Phetburi								0.0	502.3	- 77.5
2.อ.บ้านแหลม	Ban Laem		1.4						1.4		
3.จ.ประจวบคีรีขันธ์	Prachuap Khirikhan*						0.4	13.7	14.1	604.2	- 21.2
4.อ.หัวหิน	Hua Hin*		6.1	0.1		T	9.9	37.6	53.7	477.7	-115.9
5.จ.ชุมพร	Chumphon*	T		1.2	52.7	T	1.8	8.2	63.9	1089.3	-153.1
6.อ.ท่าแซะ	Tha Sae				21.4				21.4		
7.อ.สวี	Sawi	..	..	..	..	..	..	..	..		
8.อ.หลังสวน	Lang Suan	..	..	..	..	..	..	..	..		
9.จ.สุราษฎร์ธานี	Bandon*	8.9		7.9	1.8	35.9	2.3	0.3	57.1	795.3	+ 7.0
10.อ.ไชยา	Chaiya			28.3	29.0		0.9		58.2		
11.อ.บ้านนาสาร	Ban Nasan	16.3		48.5		13.7	13.2		91.7		
12.จ.นครศรีธรรมราช	Nakhon Si Thammarat*	1.6		T	T	14.7	15.3		31.6	1151.1	- 39.4
13.อ.สิชล	Sichon	37.2		17.4					54.6		
14.อ.ฉวาง	Chawang					65.3			65.3		
15.อ.ร่อนพิบูลย์	Ron Phibun	..	..	..	..	..	..	..	..		
16.อ.ทุ่งสง	Thung Song	9.5	52.5			60.4	6.8		129.2		
17.อ.ปากพนัง	Pak Phanang	15.4		0.5					15.9		
18.จ.พัทลุง	Phatthalung		11.2						11.2	845.4	- 79.9
19.อ.เขาไชยสน	Khao Chai Son		9.5		4.4				13.9		
20.จ.สงขลา	Songkhla*				1.6	8.4	0.3	T	10.3	791.9	+ 40.6
21.อ.รัตภูมิ	Rattaphum				11.6				11.6		

สถานีฝน	Station	วันที่และจำนวนน้ำฝนเป็นมิลลิเมตร Date and amount of rainfall in m.m. กันยายน September							ฝนรวม มม. Total m.m.	ฝนรวมตั้งแต่ 1 ม.ค. Accumulative rain-fall Since Jan.1	
		7	8	9	10	11	12	13		ฝนจริง Actual	สูง(+)ต่ำ(-) กว่าปกติ Above(+) Below(-) Normal
22.อ.หาดใหญ่	Hat Yai		0.7		4.7				5.4		
23.อ.สะเดา	Sadao	..	..	..	..	..	..	..	..		
24.จ.ปัตตานี	Pattani			T	14.1	0.2	T		14.3	864.8	+325.8
25.อ.หนองจิก	Nong Chik				17.5				17.5		
26.อ.ยะหริ่ง	Yaring				4.1				4.1		
27.อ.ปะนาเระ	Panare								0.0		
28.จ.ยะลา	Yala								0.0		
29.จ.นราธิวาส	Narathiwat*	0.4		6.0	27.5	23.5	5.4		62.8	1018.1	-290.9
30.อ.ตากใบ	Tak Bai			9.0	19.0	14.7			42.7		
31.อ.ยี่งอ	Yi Ngo		32.8		9.8				42.6		
<u>ภาคใต้ฝั่งตะวันตก</u>	<u>Southern Part West Coast</u>										
1.จ.ระนอง	Ranong*	7.2	0.5	0.8	59.8	30.4	51.6	6.3	156.7	3000.4	-715.8
2.อ.กระบุรี	Kraburi	...	..	..	..	..	..	..	..		
3.จ.พังงา	Phang Nga	7.2	10.2			6.5	47.1		71.0	1598.9	-290.2
4.อ.ตะกั่วป่า	Takua Pa	13.6	26.2	35.2	65.8	22.2			163.0		
5.อ.ตะกั่วทุ่ง	Takua Thung	3.5	62.5	7.5	46.2	8.4	50.7		178.8		
6.อ.ท้ายเหมือง	Thai Muang	35.1	143.6	27.3	13.8	17.1			236.9		
7.จ.ภูเก็ต	Phuket*	..	..	..	..	..	..	..	..		
8.สนามบินภูเก็ต	*Phuket Airport**	42.4	87.7	25.3	31.0	25.1	9.5	10.4	231.4	1940.6	+330.2
9.จ.กระบี่	Krabi	..	..	..	..	..	..	..	..		
10.อ.คลองท่อม	Khlong Thom		166.5	36.2	10.8	18.1			231.6		
11.สนามบินตรัง	Trang Airport*	17.6	77.0	9.3	15.6	29.1	21.5	3.5	173.6	1442.8	-291.2
12.อ.ปะเหลียน	Pa Lian	6.8			58.3				65.1		
13.อ.สิเกา	Si Kao		261.1	4.5	48.7	42.7	20.3		377.3		
14.อ.ย่านตาขาว	Yan Ta Khao	18.3	77.5	8.3	42.6				146.7		
15.จ.สตูล	Satun	2.5	29.6	14.8		30.2	2.1		79.2		
16.อ.ละงู	La Ngu	4.4	69.2	24.6					98.2		

<u>หมายเหตุ</u> ช่องว่าง = ไม่มีฝน
* = สถานีตรวจอากาศ
T = ฝนเล็กน้อยวัดไม่ได้
.. = ไม่มีรายงาน

<u>Remark</u> Blank = No rain
* = Synoptic Station
T = Trace
.. = No report

อุณหภูมิสูงสุดและต่ำสุดประจำวันที่ ๗ ถึง ๑๓ กันยายน ๒๕๐๗

Daily Max. and Min. Temperature **September 7 - 13, 1964**

สถานี	Station	อุณหภูมิสูงสุดและต่ำสุดเป็นองศา ซ. Max. and Min. Temperature in degree C.							สูงสุดเฉลี่ยต่ำสุด Average Max. Min.	เฉลี่ยในสัปดาห์ Weekly Mean	ค่าปกติประจำเดือน Monthly Normal
		7	8	9	10	11	12	13			
ภาคเหนือ	**Northern Part**										
เชียงราย	Chiangrai	32.0 21.6	30.7 21.2	30.4 22.2	33.5 21.0	33.1 22.7	32.2 22.9	31.3 22.5	31.9 22.0	27.0	26.8
แม่ฮ่องสอน	Mae Hongson	24.8 23.8	31.0 22.5	30.5 22.6	33.1 23.5	33.9 23.8	33.1 23.7	30.7 22.4	32.1 23.2	27.7	27.3
ปาย	Pai	..	..	..	..	..	..	..	..	..	..
ขุนยวม	Khun Yuam	..	..	..	..	..	..	..	..	..	..
แม่สะเรียง	Mae Sariang	31.0 23.6	33.8 22.8	32.0 23.0	34.5 23.3	30.0 23.2	34.5 24.2	31.4 24.0	32.5 23.4	28.0	27.6
เชียงใหม่	Chiangmai	28.3 23.3	29.7 22.0	31.6 23.2	30.7 21.8	32.7 23.5	31.8 23.3	32.3 24.4	31.0 23.1	27.1	26.9
ฝาง	Fang	..	..	..	..	..	..	..	..	..	..
ลำปาง	Lampang	24.9 23.9	32.6 21.7	32.1 23.7	33.0 22.2	35.1 23.5	33.8 24.8	33.2 23.3	33.3 23.3	28.3	27.3
น่าน	Nan	28.8 23.2	30.5 22.8	34.0 22.6	32.6 22.9	33.4 23.9	32.4 24.2	34.1 24.0	32.4 23.3	27.9	27.8
แพร่	Phrae	32.6 21.9	31.5 20.2	34.0 21.0	33.2 21.0	34.0 24.1	33.8 20.7	33.9 20.6	33.3 21.4	27.4	27.4
อุตรดิตถ์	Uttaradit	32.9 23.5	32.8 23.0	35.0 24.0	33.7 23.7	35.1 24.7	34.3 25.5	33.5 23.3	33.9 24.0	29.0	28.7
ตาก	Tak	33.1 23.9	33.3 23.0	31.5 24.8	35.0 23.0	36.3 25.0	33.9 23.6	32.5 23.7	33.7 23.9	28.8	27.9
เขื่อนภูมิพล	Bhumibol Dam	..	..	..	..	..	..	..	..	..	..
แม่สอด	Mae Sot	30.7 23.7	33.1 22.7	32.1 23.9	33.1 23.5	33.7 24.1	33.0 23.3	32.7 23.9	32.6 23.6	28.1	27.1
พิษณุโลก	Phitsanulok	32.7 24.5	33.4 24.0	33.2 24.7	34.5 25.0	34.2 25.7	33.1 25.4	31.5 25.2	33.2 24.9	29.1	28.4
เพชรบูรณ์	Phetchabun	32.5 24.1	33.5 23.1	33.7 23.5	32.7 23.9	33.8 24.2	34.0 24.1	32.5 24.4	33.2 23.9	28.6	27.4
ภาคตะวันออกเฉียงเหนือ	**Northeastern Part**										
เลย	Loei	29.4 22.2	32.2 22.7	32.6 23.1	34.7 22.0	34.4 23.8	33.9 22.8	32.1 22.7	32.8 22.7	27.8	26.7
อุดรธานี	Udon Thani	30.4 23.2	32.0 23.0	33.5 24.0	34.4 25.1	35.0 23.8	32.6 23.9	31.7 24.2	32.8 23.9	28.4	27.8
นครพนม	Nakhon Phanom	30.3 23.2	33.3 25.2	33.8 23.7	32.8 24.0	31.4 25.5	32.3 25.0	32.4 24.6	32.3 24.8	28.4	27.1
มุกดาหาร	Mukdahan	27.2 23.2	33.6 23.2	33.7 23.7	33.3 24.2	32.0 24.8	34.1 24.4	30.0 24.3	32.0 24.0	26.0	27.7
สกลนคร	Sakon Nakhon	29.2 22.6	32.8 23.5	32.8 23.8	34.8 24.4	34.1 24.3	34.1 24.9	34.1 25.3	33.1 24.1	28.6	27.3
ขอนแก่น	Khon Kaen	32.0 24.8	33.0 23.9	33.0 24.0	34.0 24.9	34.0 25.3	33.5 23.0	30.8 23.5	32.9 24.1	28.5	27.7
ร้อยเอ็ด	Roi Et	31.0 26.0	33.0 24.8	33.1 25.0	33.0 25.0	32.5 26.0	33.0 24.3	30.5 25.0	32.3 25.1	29.2	27.8
ชัยภูมิ	Chaiyaphum	30.6 24.4	31.6 24.3	33.2 24.1	32.3 24.1	33.8 24.3	33.1 24.2	30.0 24.4	32.1 24.3	28.2	..
อุบลราชธานี	Ubon Ratchathani	30.8 24.1	33.2 23.8	33.3 22.8	32.6 24.8	32.3 24.9	31.7 24.5	33.0 24.0	32.3 24.1	28.2	27.8
สุรินทร์	Surin	32.6 22.4	33.2 22.4	33.2 19.8	32.2 22.8	32.6 22.8	32.0 21.8	31.8 21.8	32.8 21.8	27.2	27.9
นครราชสีมา	Nakhon Ratchasima	31.4 23.6	33.2 22.5	33.6 23.4	31.0 22.9	34.5 23.6	32.3 22.7	32.4 23.7	32.8 23.2	27.9	27.4

สถานี	Station	อุณหภูมิสูงสุดและต่ำสุดเป็นองศา ซ. Max. and Min. Temperature in degree C. 7	8	9	10	11	12	13	สูงสุดเฉลี่ย ต่ำสุด Average Max. Min.	เฉลี่ยในสัปดาห์ Weekly Mean	ค่าปกติประจำเดือน Monthly Normal
ภาคกลาง	**Central Part**										
นครสวรรค์	Nakhon Sawan	34.1 24.1	34.3 24.9	33.0 25.1	34.5 24.4	36.0 25.6	34.7 25.4	31.8 24.4	34.1 24.8	29.5	28.4
ลพบุรี	Lopburi	33.0 24.0	33.2 23.3	31.5 23.0	33.4 24.0	32.7 24.0	32.0 24.0	31.5 24.3	32.5 23.8	28.2	27.9
สุพรรณบุรี	Suphanburi	32.2 25.5	32.8 25.1	31.2 25.5	33.2 26.0	33.2 26.3	33.8 25.8	31.4 25.2	32.5 25.6	29.1	28.1
กาญจนบุรี	Kanchanaburi	32.7 24.7	30.9 23.6	32.9 23.7	33.4 24.3	33.0 24.7	33.5 23.2	32.7 23.7	32.7 24.0	28.4	28.1
ปราจีณบุรี	Prachinburi	33.5 25.9	33.0 24.2	32.4 26.1	30.7 25.2	33.2 24.1	32.0 25.0	.. 24.6	32.5 25.0	28.8	27.6
อรัญญประเทศ	Aranyaprathet	33.0 25.3	33.2 23.9	31.5 25.1	30.6 24.0	33.3 24.1	32.3 24.4	32.1 24.2	32.3 24.4	28.4	27.8
พระนคร	Bangkok	32.1 23.8	33.4 24.8	32.5 24.4	32.4 25.9	31.2 26.7	31.3 23.3	30.5 26.3	32.0 24.7	28.2	28.1
ดอนเมือง	Don Muang	33.2 26.3	33.3 25.4	32.5 25.6	32.5 26.7	32.8 25.8	31.3 25.0	31.1 25.2	32.4 25.7	29.1	28.4
ป้อมพระจุลฯ	Pom Phrachun	31.5 25.4	32.6 24.4	31.9 23.7	31.6 25.0	28.8 25.6	31.4 23.7	27.8 24.2	30.8 24.6	27.7	..
อ่าวไทยฝั่งตะวันออก	**Gulf of Thailand, East Coast**										
ชลบุรี	Chonburi	31.2 25.0	32.9 24.0	31.4 24.8	31.5 24.0	31.0 24.4	30.8 24.3	29.5 24.5	31.2 24.4	27.8	27.9
เกาะสีชัง	Ko Sichang	30.1 24.6	31.5 25.5	30.2 25.1	31.2 25.5	31.1 25.7	30.2 24.7	30.4 25.7	30.7 25.3	28.0	..
สัตหีบ	Sattahip	34.0 26.2	34.6 25.6	35.5 24.3	32.3 22.6	32.8 25.0	31.8 26.7	31.4 25.8	33.2 25.2	29.2	28.8
ระยอง	Rayong	.. 26.6	32.0 ..	.. 24.6	..	..	..	..	..	..	..
บ้านเพ	Ban Phe	.. ..	33.5 ..	31.9 20.1	23.5	..	..	..	..	..	..
จันทบุรี	Chanthaburi	31.8 24.0	33.2 23.3	31.5 24.2	31.6 24.8	30.6 23.7	30.2 23.8	27.0 23.9	30.8 24.0	27.4	27.2
แหลมงอบ	Laem Ngop	33.0 22.2	33.3 23.2	32.6 23.5	23.9	..	..	..	...	..	..
คลองใหญ่	Khlong Yai	31.2 24.2	31.3 23.1	31.5 23.0	31.2 23.0	30.0 23.5	31.3 23.6	30.8 23.5	31.0 23.4	27.2	26.5
อ่าวไทยฝั่งตะวันตก	**Gulf of Thailand West Coast**										
หัวหิน	Hua Hin	32.8 24.1	32.5 24.3	32.0 25.0	32.3 24.8	32.4 25.0	33.6 24.1	32.0 23.2	32.5 24.4	28.5	28.0
ประจวบคีรีขันธ์	Prachuap Khirikhan	34.3 23.6	33.5 22.8	33.6 23.5	33.5 23.3	32.2 24.3	36.5 23.5	32.6 23.0	33.7 23.4	28.6	27.7
ชุมพร	Chumphon	32.2 23.7	32.6 22.9	32.5 23.5	33.4 23.8	31.7 23.2	31.6 24.1	30.1 23.8	32.0 23.6	27.8	27.1
สุราษฎร์ธานี	Bandon	32.1 22.4	32.7 22.6	32.2 23.6	32.5 23.5	31.7 23.4	30.3 23.5	28.8 23.6	31.5 23.1	27.3	27.6
นครศรีธรรมราช	Nakhon Si Thammarat	33.3 22.4	32.9 23.2	33.0 23.3	32.0 24.0	32.7 22.9	32.2 23.3	29.8 23.4	32.3 23.2	27.8	27.7
สงขลา	SongKhla	31.4 23.0	33.2 22.8	31.2 24.2	33.0 24.4	32.2 23.0	30.8 22.8	32.9 23.0	32.1 23.3	27.7	28.1
นราธิวาส	Narathiwat	32.8 22.5	33.3 22.0	31.4 23.2	31.1 23.2	31.5 23.2	31.2 22.1	32.3 22.5	31.9 22.7	27.3	27.2
ภาคใต้ฝั่งตะวันตก	**Southern Part, West Coast**										
ระนอง	Ranong	28.5 22.6	30.7 22.1	29.4 22.5	31.4 22.9	27.5 22.8	30.0 22.7	28.0 23.0	29.4 22.7	26.1	26.0
ภูเก็ต	Phuket	29.2 22.4	27.1 24.1	28.9 23.4	31.0 22.5	26.4 23.8	29.0 23.0	28.0 22.5	28.5 23.1	25.8	27.0
ตรัง	Trang	27.4 22.2	29.4 22.5	28.8 22.8	29.5 23.6	26.6 23.1	30.5 22.4	30.7 22.6	29.0 22.7	25.9	27.0

แก้ไขเพิ่มเติมรายงานอากาศประจำสัปดาห์ฉบับที่ ๓๖/๒๕๐๗ เนื่องจากได้รับรายงานภายหลัง

Correction in Weekly Weather Report No.36/1964 for late report rainfall data

สถานีฝน	Station	วันที่และจำนวนน้ำฝนเป็นมิลลิเมตร Date and amount of rainfall in m.m. กันยายน September 3	4	5	6	ฝนรวม ม.ม. Total m.m.	ฝนรวมตั้งแต่ 1 ม.ค. Accumulative rain-fall Since Jan.1 ฝนจริง Actual	สูง(+)ต่ำ(-) กว่าปกติ Above(+) Below(-) Normal
ภาคเหนือ	Northern Part							
3.อ.เชียงแสน	Chiangsaen				26.7	72.7		
4.อ.แม่จัน	Mae Chan				54.8	238.6		
5.อ.เชียงของ	Chiangkhong				76.6	184.5		
7.อ.แม่สรวย	Mae Sruai				69.5	126.8		
8.อ.เชียงคำ	Chiangkham				12.8	134.1		
9.อ.พาน	Phan				27.4	46.8		
10.อ.เวียงป่าเป้า	Wiang Pa Pao				48.6	133.3		
14.อ.ขุนยวม	Khun Yuam				16.5	98.5		
20.อ.ดอยสะเก็ด	Doi Saket				48.9	61.5		
22.อ.สันทราย	San Sai				47.6	58.5		
23.อ.สันป่าตอง	San Pa Tong				7.8	15.7		
24.อ.สันกำแพง	San Kamphaeng			15.5	42.2	84.6		
29.อ.แจ้ห่ม	Chae Hom				28.7	133.2		
30.อ.สบปราบ	Sop Prap				6.5	99.5		
33.จ.แพร่	Phrae				10.5	64.7		
35.อ.สูงเม่น	Sung Men			19.8	7.2	60.1		
37.อ.ทุ่งช้าง	Thung Chang				58.9	97.7		
40.อ.ลับแล	Lap Lae			16.8	18.9	113.2		
42.จ.ตาก	Tak				5.7	28.3		
47.จ.สุโขทัย	Sukhothai				33.2	134.7	720.8	-112.7
49.อ.กงไกรลาศ	Kongkrailat				5.2	110.6		
51.อ.พรหมพิราม	Phrom Phiram			76.4	8.6	85.0		
52.อ.วังทอง	Wang Thong				54.2	93.9		
53.จ.กำแพงเพชร	Kamphaeng Phet				16.9	93.3	1022.8	+517.2
ภาคตะวันออกเฉียงเหนือ	Northeastern Part							
2.อ.ท่าลี่	Tha Li				20.1	40.3		

สถานีฝน	Station	วันที่และจำนวนน้ำฝนเป็นมิลลิเมตร Date and amount of rainfall in m.m. กันยายน September 3	4	5	6	ฝนรวม มม. Total m.m.	ฝนรวมตั้งแต่ 1 ม.ค. Accumulative rain-fall Since Jan.1 ฝนจริง Actual	สูง(+)ต่ำ(-) กว่าปกติ Above(+) Below(-) Normal
3.อ.เชียงคาน	Chiangkhan				32.0	206.4		
4.อ.ด่านซ้าย	Dan Sai				4.8	18.6		
6.อ.บึงกาฬ	Bung Kan			34.6	31.3	141.5		
8.อ.ท่าบ่อ	Tha Bo				40.3	77.6		
10.อ.บ้านผือ	Ban Phu				45.7	114.1		
11.อ.หนองหาร	Nong Han			2.4	3.8	12.8		
13.อ.วานรนิวาส	Wanon Niwat				50.0	82.0		
14.อ.พรรณานิคม	Phanna Nikhom				37.5	47.8		
16.อ.บ้านแพง	Ban Phaeng				20.5	99.1		
17.อ.ท่าอุเทน	Tha Uten				26.5	264.3		
18.อ.นาแก	Na Kae				20.9	61.7		
19.อ.ธาตุพนม	That Phanom				58.8	153.4		
37.จ.กาฬสินธุ์	Kalasin				19.2	108.3	808.7	-353.7
39.อ.ยางตลาด	Yang Talat				10.9	184.3		
41.อ.กมลาไสย	Kamalasai				9.2	45.9		
61.อ.พุทไธสง	Phut Thai Song				7.7	7.7		
66.อ.ท่าตูม	Tha Tum				12.3	35.0		
69.อ.สังขะ	Sangkha				20.2	47.5		
77.อ.เขมราฐ	Khemmarat			70.2		106.8		
<u>ภาคกลาง</u>	<u>Central Part</u>							
2.อ.บรรพตพิสัย	Banphot Phisai				25.4	78.0		
3.อ.ลาดยาว	Lat Yao				5.1	84.1		
7.อ.หนองฉาง	Nong Chang				22.7	81.6		
9.จ.ชัยนาท	Chainat				46.5	110.8	1042.3	+220.4
10.อ.มโนรมย์	Manorom				22.5	42.6		
11.อ.วัดสิงห์	Wat Sing				44.0	52.5		
17.อ.บ้านหมี่	Ban Mi			12.7		47.1		
24.จ.อ่างทอง	Angthong				6.2	16.9	589.7	-334.6
30.อ.หนองแค	Nong Khae				12.5	50.3		

สถานีฝน	Station	วันที่และจำนวนน้ำฝนเป็นมิลลิเมตร Date and amount of rainfall in m. m. กันยายน September 3	4	5	6	ฝนรวม มม. Total m. m.	ฝนรวมตั้งแต่ 1 ม.ค. Accumulative rain-fall Since Jan. 1 ฝนจริง Actual	สูง(+)ต่ำ(-) กว่าปกติ Above(+) Below(-) Normal
41.อ.บ้านนา	Ban Na				42.1	73.4		
42.จ.ปราจีนบุรี	Prachinburi* 94.5					113.3	1201.7	-294.1
49.อ.ธัญญบุรี	Thanyaburi			8.2	2.1	28.7		
61.อ.ลาดกระบัง	Lat Krabang			27.9		27.9		
74.อ.พระประแดง	Phrapradaeng				14.6	34.4		
<u>อ่าวไทยฝั่งตะวันออก</u>	<u>Gulf of Thailand East Coast</u>							
13.อ.ท่าใหม่	Tha Mai				5.8	122.6		
15.จ.ตราด	Trat				8.4	32.7	2557.4	-187.8
16.อ.เขาสมิง	Khao Saming				5.4	9.7		
17.อ.แหลมงอบ	Laem Ngop				19.4	46.6		
<u>อ่าวไทยฝั่งตะวันตก</u>	<u>Gulf of Thailand West Coast</u>							
6.อ.ท่าแซะ	Tha Sae			18.1	4.5	77.6		
10.อ.ไชยา	Chaiya				53.7	91.1		
11.อ.บ้านนาสาร	Ban Nasan				9.2	96.0		
18.อ.ทุ่งสง	Thung Song				10.4	39.4		
19.อ.เขาไชยสน	Khao Chai Son			21.6	44.8	258.4		
28.จ.ยะลา	Yala				22.3	22.3		
31.อ.ยี่งอ	Yi Ngo				53.2	53.2		
<u>ภาคใต้ฝั่งตะวันตก</u>	<u>Southern Part West Coast</u>							
3.จ.พังงา	Phang Nga				42.5	42.5	1537.9	-255.1
4.อ.ตะกั่วป่า	Takua Pa				103.1	152.6		
5.อ.ตะกั่วทุ่ง	Takua Thung				66.2	82.8		
6.อ.ท้ายเหมือง	Thai Muang			12.2		15.6		
10.อ.คลองท่อม	Khlong Thom				50.6	76.6		
12.อ.ปะเหลียน	Pa Lian				138.6	211.2		
13.อ.สิเกา	Si Kao				106.7	165.3		
14.อ.ย่านตาขาว	Yan Ta Khao				38.6	70.8		
15.จ.สตูล	Satun				93.6	110.9		
16.อ.ละงู	La Ngu				282.0	282.0		

พิมพ์ที่โรงพิมพ์ กรมอุตุนิยมวิทยา บางกะปิ พระนคร

กรมอุตุนิยมวิทยา เจ้าของ

นาวาโท ธำรง กิติสิน ผู้พิมพ์ผู้โฆษณา ๒๕๐๗

กรมอุตุนิยมวิทยา สำนักนายกรัฐมนตรี

รายงานอากาศประจำสัปดาห์ ระหว่างวันที่ ๑๔ ถึง ๒๐ กันยายน ๒๕๐๗

และ

การคาดหมายลักษณะอากาศ ระหว่างวันที่ ๒๑ ถึง ๒๗ กันยายน ๒๕๐๗

ฉบับที่ ๓๘ / ๒๕๐๗

พลเรือโท สนิธ เวสารัชชนันท์

อธิบดีกรมอุตุนิยมวิทยา

METEOROLOGICAL DEPARTMENT

OFFICE OF THE PRIME MINISTER

BANGKOK THAILAND

WEEKLY WEATHER REPORT

DURING THE PERIOD SEPTEMBER 14 – 20, 1964

AND

WEATHER OUTLOOK

DURING SEPTEMBER 21 – 27, 1964

No. 38 / 1964

Sanit Vesa – rajananda

Vice Admiral, Director General

การคาดหมายลักษณะอากาศใน ๗ วันข้างหน้า

ตั้งแต่วันที่ ๒๑ – ๒๗ กันยายน ๒๕๐๗

ลักษณะทั่วไป

ตลอดสัปดาห์นี้ คาดว่าจะมีพายุดีเปรสชั่นจากทะเลจีนใต้เคลื่อนเข้ามายังประเทศไทยต่อเนื่องกัน ซึ่งจะทำให้มีฝนตกชุกทั่วประเทศ

ภาคเหนือ ภาคตะวันออกเฉียงเหนือ	มีฝนเป็นบริเวณกว้างตลอดสัปดาห์ และคาดว่าจะมีฝนตกหนักเป็นแห่ง ๆ
ภาคกลาง อ่าวไทย ฝั่งตะวันออก	มีฝนหรือฝนฟ้าคะนองเกือบทั่วไปตลอดสัปดาห์
อ่าวไทย ฝั่งตะวันตก	มีฝนหรือฝนฟ้าคะนองเป็นแห่ง ๆ ตลอดสัปดาห์
ภาคใต้ ฝั่งตะวันตก	มีฝนทั่วไปตลอดสัปดาห์
พระนคร และ ธนบุรี	มีเมฆครึ้ม กับมีฝนหรือฝนฟ้าคะนองตลอดสัปดาห์

กรมอุตุนิยมวิทยา

๒๑ / ๙ /๒๕๐๗

Weather Outlook for the next seven days

From September 21 – 27, 1964

General Situation

It is expected that during this week the depressions from the South China Sea will continuously enter Thailand which will cause copious rain throughout the country.

Northern Part: Northeastern Part:	Widespread rains throughout the week with scattered heavy falls.
Central Part: Gulf of Thailand, East Coast:	Almost widespread showers or thundershowers throughout the week.
Gulf of Thailand, West Coast:	Scattered showers or thundershowers throughout the week.
Southern Thailand, West Coast:	Widespread rains throughout the week.
Bangkok and Thonburi:	Cloudy with showers or thundershowers throughout the week.

Meteorological Department
21 / 9 / 1964

สรุปลักษณะอากาศทั่วไปในรอบสัปดาห์
ระหว่างวันที่ ๑๔ – ๒๐ กันยายน ๒๕๐๗

๑. พายุดีเปรสชั่นซึ่งได้ก่อตัวในทะเลจีนใต้ในตอนปลายสัปดาห์ที่แล้ว เมื่อวันที่ ๑๕ ก.ย. ได้เคลื่อนตัวทางตะวันตกเข้าสู่ฝั่งเวียตนามใกล้เมืองกวางตรี และทวีกำลังแรงขึ้นเป็นพายุโซนร้อน "ไวโอเลต" แล้วเคลื่อนไปทางทิศตะวันตกเฉียงเหนือผ่านใกล้จังหวัดสกลนคร และในวันที่ ๑๗ ได้เริ่มอ่อนกำลังลง ในตอนปลายสัปดาห์พายุดีเปรสชั่นอีกลูกหนึ่งได้ก่อตัวขึ้นในอ่าวตังเกี๋ยแล้วเคลื่อนขึ้นฝั่งเวียตนาม และผ่านเข้าสู่ประเทศลาวแล้วสลายตัวไป ได้มีพายุ"ทิลดา" ซึ่งได้ก่อตัวในมหาสมุทรแปซิฟิคนั้น ในตอนปลายสัปดาห์ได้เคลื่อนเข้ามาอยู่ในทะเลจีนใต้ ทางตะวันออกของเกาะไหนาน และกำลังเคลื่อนตัวไปทางทิศตะวันตกเฉียงใต้เข้าสู่อ่าวตังเกี๋ย ลักษณะเช่นนี้ทำให้มีฝนตกเพิ่มปริมาณทุกหนาแน่นขึ้นทั่วไป

๒. ในระหว่างสัปดาห์ ร่องมรสุมพาดผ่านภาคเหนือ และภาคตะวันออกเฉียงเหนือของประเทศไทย

๓. ในระหว่างสัปดาห์ ปรากฏว่ามีฝนชุกหนาแน่นทั่วประเทศ โดยเฉพาะในภาคเหนือ และภาคตะวันออกเฉียงเหนือ

กรมอุตุนิยมวิทยา
๒๑ / ๙ /๒๕๐๗

General Situation

Period September 14 – 20,1964

1. The depression, developing in the South China Sea in the latter period of the previous week, moved westwards and landed the Vietnam coast in the vicinity of Quang-Tri on Sept.15. It was intensifying into tropical storm "Violet" and moving further northwestwards through Skon Nakhon province and weakened on Sept.17. In the latter period of the week the another depression was developed in the Gulf of Tonkin then moved through the Vietnam coast to Laos and dissippated. The typhoon "Tilda" forming in the Pacific Ocean, moved into the South China Sea and in the weekend its center was located east of Hainan Island and it was moving southwest--wards towards the Gulf of Tonkin. This weather situation caused substantial copious rains over Thailand.

2. During the week, the monsoon trough lied across the Northern and Northeastern parts of Thailand.

3. During the week, copious rains widespread throughout the whole country especially in the Northern and Northeastern parts.

Meteorological Department
21 / 9 / 1964

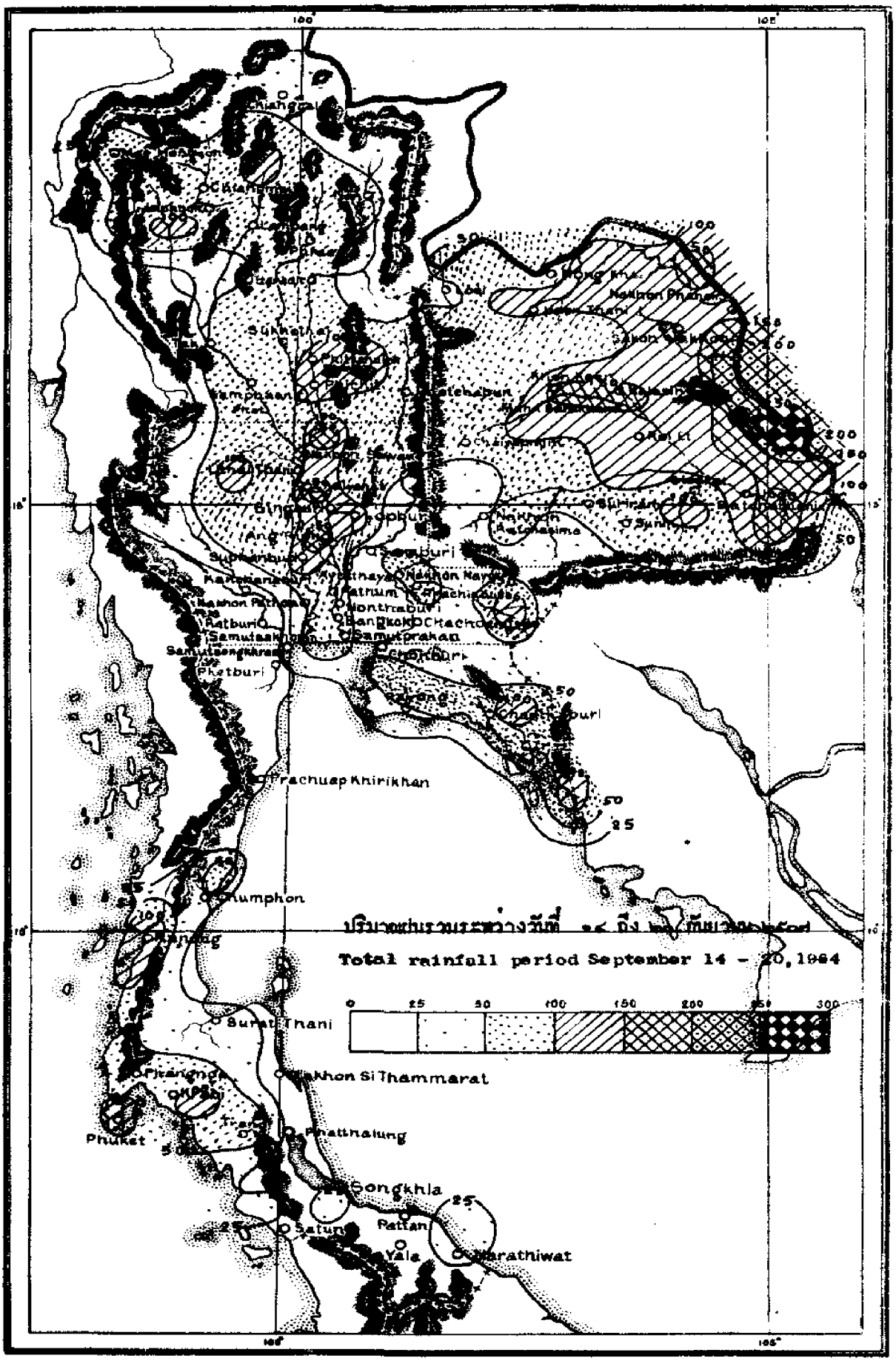
Total rainfall period September 14 - 20, 1964
0
25
50
100
150
200
300
Chiangrai
Sukhothai
Lopburi
Nakhon Nayok
Nonthaburi
Samutprakan
Chonburi
Ratburi
Samutsakhon
Samutsongkhram
Phetburi
Prachuap Khirikhan
Chumphon
Surat Thani
Nakhon Si Thammarat
Phuket
Phattnalung
Songkhla
Pattani
Yala
Narathiwat
Satun
Nakhon Phanom
Sakon Nakhon
Surin
Ratchasima
Chaiyaphum
Khon Kaen
Loei
Nong Khai
Chiang Mai
Lampang
Phrae
Tak
Kanchanaburi
Nakhon Pathom
Ang Thong
Suphanburi
Ayutthaya
Pathum
Bangkok
Chachoengsao
Chanthaburi
Rayong
Phangnga
Krabi
Trang
100°
105°
15°
10°

สถานีฝน	Station	วันที่และจำนวนน้ำฝนเป็นมิลลิเมตร Date and amount of rainfall in m. m. กันยายน September 14	15	16	17	18	19	20	ฝนรวม มม. Total m. m.	ฝนตั้งแต่ 1 ม.ค. Accumulative rain-fall Since Jan. 1 ฝนจริง Actual	สูง(+)ต่ำ(-) กว่าปกติ Above(+) Below(-) Normal
ภาคเหนือ	Northern Part										
1.จ.เชียงราย	Chiangrai*	5.2		T	2.4	12.7	8.4		28.7	999.6	-436.8
2.อ.แม่สาย	Mae Sai	..	..	..	..	..	..	..	..		
3.อ.เชียงแสน	Chiangsaen				15.7	4.6	27.2	45.1	~~47.3~~		
4.อ.แม่จัน	Mae Chan						37.6	17.8	~~37.6~~		
5.อ.เชียงของ	Chiangkhong				20.3	19.7			40.0		
6.อ.เทิง	Thoeng				5.2	20.8			31.0		
7.อ.แม่สรวย	Mae Sruai	29.5					35.1		64.6		
8.อ.เชียงคำ	Chiangkham	8.3			10.5		12.9		31.7		
9.อ.พาน	Phan	71.5			18.1		8.5		98.1		
10.อ.เวียงป่าเป้า	Wiang Pa Pao	15.4			56.3	28.8			100.5		
11.อ.พะเยา	Phayao	89.6							89.6		
12.จ.แม่ฮ่องสอน	Mae Hongson*	1.5	3.7	30.0	14.3	37.6	5.7	T	92.8	1110.5	+104.4
13.อ.ปาย	Pai*	..	..	..	..	..	..	..	..		
14.อ.ขุนยวม	Khun Yuam	2.0			12.0	17.5			~~14.0~~		
15.อ.แม่สะเรียง	Mae Sariang*	0.4		3.9	29.9	2.5	7.1	3.2	47.0	946.5	-121.7
16.จ.เชียงใหม่	Chiangmai*	9.7	11.2	T	27.5	13.3	0.2	9.6	62.5	899.4	-143.6
17.อ.ฝาง	Fang				4.7	38.7			43.4		
18.อ.เชียงดาว	Chiangdao	..	..	..	..	..	..	..	..		
19.อ.แม่แตง	Mae Taeng	...	..	..	..	..	..	..	..		
20.อ.ดอยสะเก็ด	Doi Saket	..	..	..	..	..	..	..	..		
21.อ.หางดง	Hang Dong	1.2	16.8		9.3	11.3	4.9		43.5		
22.อ.สันทราย	San Sai				8.2				8.2		
23.อ.สันป่าตอง	San Pa Tong					20.6	8.3		28.9		
24.อ.สันกำแพง	San Kamphaeng				7.5	24.6		13.8	~~38.1~~		
25.อ.จอมทอง	Chom Thong		18.1			130.0		17.3	~~148.1~~		
26.อ.ฮอด	Hot	5.5	3.3			12.1			20.9		
27.จ.ลำพูน	Lamphun	23.5			8.6	18.3		17.4	~~68.4~~	..	..
28.จ.ลำปาง	Lampang*	34.8	14.4	0.2	20.2	22.6	T		92.2	760.4	- 61.3
29.อ.แจ้ห่ม	Chae Hom	..	..	..	..	..	..	..	..		
30.อ.สบปราบ	Sop Prap	6.7							6.7		
31.อ.เกาะคา	Ko Kha	28.8			23.5	14.6			66.9		
32.อ.เถิน	Thoen	20.2		5.5	14.5	12.3	11.6	1.8	~~65.6~~		
33.จ.แพร่	Phrae	6.3	16.5		23.6	33.6			80.0		
34.สนามบินแพร่	Phrae Airport*	2.6	12.3	4.3	14.6	45.5	4.7		84.3	1002.8	+158.2
35.อ.สูงเม่น	Sung Men		8.4	3.7	27.8	19.7			59.6		
36.จ.น่าน	Nan*	5.2		22.2	54.0	1.2	8.4	T	91.0	1418.4	+422.3
37.อ.ทุ่งช้าง	Thung Chang			11.2	23.1			31.7	~~66.0~~		

สถานีฝน	Station	วันที่และจำนวนน้ำฝนเป็นมิลลิเมตร Date and amount of rainfall in m.m. กันยายน September 14	15	16	17	18	19	20	ฝนรวม ม.ม. Total m.m.	ฝนรวมตั้งแต่ 1 ม.ค. Accumulative rain-fall Since Jan.1 ฝนจริง Actual	สูง(+)ต่ำ(-) กว่าปกติ Above(+) Below(-) Normal
38.อ.นานอย	Na Noi	0.6							0.6		
39.จ.อุตรดิตถ์	Uttaradit*	7.6		3.3	18.6	8.7	12.8		51.0	944.6	-242.0
40.อ.ลับแล	Lap Lae	31.2			17.9	15.7			64.8		
41.อ.น้ำปาด	Nam Pat	1.0	19.0						20.0		
42.จ.ตาก	Tak	13.5		0.9	70.2	0.9	61	13.4	~~95.5~~		
43.สนามบินตาก	Tak Airport*	11.5	0.1	0.4	57.0	1.1	6.5	10.0	86.6	657.8	+ 94.2
44.อ.บ้านตาก	Ban Tak	30.7			15.4			2.0	~~48.1~~		
45.อ.แม่สอด	Mae Sot*				1.4	0.2	8.4	6.1	16.1	883.7	-416.4
46.เขื่อนภูมิพล	Bhumibol Dam*	..	..	..	..	..	..	..	..		
47.จ.สุโขทัย	Sukhothai	8.7	17.3	1.2	6.0	3.1	4.0	23.3	~~70.3~~	818.5	-210.5
48.อ.สวรรคโลก	Sawankhalok	4.0		T	9.2	32.5	27.6		73.3		
49.อ.กงไกรลาศ	Kongkrailat	6.7	12.1	37.2	1.7			12.4	~~57.7~~		
50.จ.พิษณุโลก	Phitsanulok*	31.5	0.4	17.8	50.3	6.9	0.4	7.6	114.7	1256.1	+153.6
51.อ.พรหมพิราม	Phrom Phiram	26.8	2.7	12.9	9.4	10.0		21.4	~~81.8~~		
52.อ.วังทอง	Wang Thong	42.5		3.0	52.0			22.3	~~119.5~~		
53.จ.กำแพงเพชร	Kamphaeng Phet	34.8		12.3	35.5				82.6	1132.2	+535.2
54.จ.พิจิตร	Phichit	51.3		32.5	30.7				114.5	1440.0	+304.0
55.อ.บางมูลนาก	Bang Munnak	34.0		8.6	29.5				72.1		
56.อ.ตะพานหิน	Taphanhin	5.1		14.3	31.8	1.0	5.8		58.0		
57.จ.เพชรบูรณ์	Phetchabun*	28.0	10.4	9.6	20.4	22.3	1.3		92.0	1134.8	+163.8
58.อ.หล่มเก่า	Lom Kao	7.2	13.4	3.5	31.8			36.6	~~92.6~~		
59.อ.หล่มสัก	Lom Sak	24.4	7.8		34.6			25.8	~~92.6~~		
60.อ.ชนแดน	Chon Daen	4.7		34.1	28.9				97.7		
ภาคตะวันออกเฉียงเหนือ	**Northeastern Part**										
1.จ.เลย	Loei*	3.2	1.0	2.4	17.1			2.1	25.8	981.9	- 88.9
2.อ.ท่าลี่	Tha Li			20.1				15.2	~~35.3~~		
3.อ.เชียงคาน	Chiangkhan				34.6	54.9		18.6	~~89.8~~		
4.อ.ด่านซ้าย	Dan Sai	2.4			51.8	1.5			55.7		
5.จ.หนองคาย	Nong Khai		11.4	7.8	23.4	17.0	6.0	T	65.6	1363.4	-122.6
6.อ.บึงกาฬ	Bung Kan		13.6	36.9	24.5			14.5	~~89.5~~		
7.อ.โพนพิสัย	Phon Phisai		30.0	15.0	4.0		70.0		119.0		
8.อ.ท่าบ่อ	Tha Bo		33.8	8.8	30.8	23.1			96.5		
9.จ.อุดรธานี	Udon Thani*	0.2	5.3	15.6	1.6	6.8	6.3	7.1	42.9	1218.4	+ 76.1
10.อ.บ้านผือ	Ban Phu		13.7	8.2	91.3				113.2		
11.อ.หนองหาน	Nong Han	1.0	10.5	4.4				11.6	~~16.6~~		
12.จ.สกลนคร	Sakon Nakhon*	10.4	47.9	18.7	16.4		30.5	1.4	125.3	1209.1	-126.8
13.อ.วานรนิวาส	Wanon Niwat			47.0	32.0		25.0		104.0		
14.อ.พรรณานิคม	Phanna Nikhom	14.7	35.4	29.0	2.8		3.2		85.1		

สถานีฝน	Station	วันที่และจำนวนน้ำฝนเป็นมิลลิเมตร Date and amount of rainfall in m.m. กันยายน September 14	15	16	17	18	19	20	ฝนรวม มม. Total m.m.	ฝนรวมตั้งแต่ 1 ม.ค. Accumulative rain-fall Since Jan. 1 ฝนจริง Actual	ส่ง(+)ต่ำ(-) กว่าปกติ Above(+) Below(-) Normal
15.จ.นครพนม	Nakhon Phanom*		48.9	45.3	12.0	0.1	11.5	4.9	122.7	1801.8	-156.5
16.อ.บ้านแพง	Ban Phaeng	1.5	25.1	20.2	8.5		30.4	40.1	125.8		
17.อ.ท่าอุเทน	Tha Uten	4.0	47.8	50.0	20.0	17.0	2.5		141.7		
18.อ.นาแก	Na Kae		12.3	20.8			84.8		117.8		
19.อ.ธาตุพนม	That Phanom		125.7	16.3			85.3		227.3		
20.อ.มุกดาหาร	Mukdahan*	T	130.8	34.5	2.0		50.0	14.0	230.5	1289.8	+ 79.7
21.จ.ชัยภูมิ	Chaiyaphum*	0.9	15.0	20.8	0.3	7.7	5.3	0.2	50.2	1026.6	+322.5
22.อ.ภูเขียว	Phu Khieo	10.2	2.7	21.0	18.3	7.6			59.8		
23.อ.เกษตรสมบูรณ์	Kaset Sombun	..	..	..	..	..	..	..	..		
24.อ.ศรีสวรรค์	Khon Sawan	8.0	22.8	25.0	10.1		2.3		68.0		
25.อ.จตุรัส	Chaturat			13.5					13.5		
26.อ.บำเหน็จณรงค์	Bamnet Narong				48.2				48.2		
27.จ.ขอนแก่น	Khon Kaen*	38.0	43.9	29.7	29.5		5.4	3.1	149.6	938.2	-135.3
28.อ.น้ำพอง	Nam Phong	36.4	40.2						76.6		
29.อ.ภูเวียง	Phu Wiang	15.5	14.0	5.3	9.5	1.3	9.4	2.0	45.8		
30.อ.ชุมแพ	Chum Phae	28.8	28.8				14	9.2	68.8		
31.อ.ชนบท	Chonnabot	19.6	40.4	9.3			3.4		72.7		
32.อ.มัญจาคีรี	Mancha Khiri	2.8	55.7	17.3	24.0				99.8		
33.อ.พล	Phon	24.3	31.2	25.4	11.9				92.8		
34.จ.มหาสารคาม	Maha Sarakham	35.1	44.5	7.4			6.5		93.5	881.3	-237.2
35.อ.พยัคฆภูมิพิสัย	Phayakkhaphum Phisai		57.0	20.0	1.8		3.6	6.2	88.6		
36.อ.บรบือ	Borabu	33.5	87.5	3.5					124.5		
37.อ.กาฬสินธุ์	Kalasin	12.5	94.7	62.5	13.4				183.1	1012.3	-253.3
38.อ.สหัสขันธ์	Sahatsakhan		38.5			2.2			40.7		
39.อ.ยางตลาด	Yang Talat	8.6	39.6	47.2	19.2		2.2		116.8		
40.อ.กันทรวิชัย	Kanthara Wichai ✓	22.3	44.7	18.7	13.6			7.4	99.6		
41.อ.กมลาไสย	Kamalasai	32.4	81.3	30.7	23.9			32.1	198.3		
42.จ.ร้อยเอ็ด	Roi Et*	6.0	88.1	9.5	T	5.3	T	4.0	110.9	1164.6	- 9.2
43.อ.โพนทอง	Phon Thong		101.3						101.3		
44.อ.เสลภูมิ	Selaphum	..	..	..	..	..	..	18.2	..		
45.อ.ธวัชบุรี	Thawatburi	3.6	95.5	5.3					104.4		
46.อ.จตุรพักตรพิมาน	Chaturaphak Phiman	9.2		75.8			25.1	9.3	110.1		
47.อ.เกษตรวิสัย	Kaset Wisai	17.5	55.7	42.9					116.1		
48.อ.สุวรรณภูมิ	Suwannaphum		85.2	22.3	22.8				130.8		
49.จ.นครราชสีมา	Nakhon Ratchasima*	16.5	0.3	19.1		4.2	0.2	8.9	49.2	901.5	+ 67.0
50.อ.บัวใหญ่	Bua Yai	12.8	19.6	17.9	9.5	1.3	35.3		96.4		
51.อ.พิมาย	Phimai	6.8	9.3	16.6	40.2				72.9		
52.อ.จักราช	Chakkarat	9.3	20.1	62.4				10.4	102.2		

สถานีฝน	Station	วันที่และจำนวนน้ำฝนเป็นมิลลิเมตร Date and amount of rainfall in m.m. กันยายน September 14	15	16	17	18	19	20	ฝนรวม มม. Total m.m.	ฝนสะสมตั้งแต่ 1 ม.ค. Accumulative rain-fall Since Jan.1 ฝนจริง Actual	สูง(+)ต่ำ(-) กว่าปกติ Above(+) Below(-) Normal
53.อ.โชคชัย	Chok Chai	17.0	0.3	8.7	0.7	31.9	11.2	46.6	116.4		
54.อ.ด่านขุนทด	Dan Khunthot			27.7				7.2	34.9		
55.อ.โนนไทย	Non Thai	12.3			20.9				33.2		
56.อ.สูงเนิน	Sung Noen	28.4							28.4		
57.อ.ปักธงชัย	Pak Thong Chai	35.9		4.6	4.3			35.4	80.2		
58.อ.สีคิ้ว	Si Khiu	23.5							23.5		
59.อ.ครบุรี	Khonburi	39.8						27.4	67.2		
60.อ.บุรีรัมย์	Buriram			78.4	10.8		8.5		97.7	973.3	-151.9
61.อ.พุทไธสง	Phut Thai Song	4.0	37.3	4.9			7.7	9.5	63.4		
62.อ.ลำปลายมาศ	Lam Plai Mat		7.2	19.7					26.9		
63.อ.นางรอง	Nang Rong	1.9	2.8	15.1	6.8	4.4	13.4	26.5	70.9		
64.อ.ประโคนชัย	Prakhon Chai	85.4	30.7					50.8	166.9		
65.อ.สุรินทร์	Surin*	1.8	13.2	21.6	10.9	0.2	5.4	12.4	65.5	869.5	- 45.2
66.อ.ท่าตูม	Tha Tum	2.7	32.2	16.3	8.8	1.6		17.0	81.6		
67.อ.รัตนบุรี	Rattanaburi	14.6	32.3	24.3	72.0	14.0			157.2		
68.อ.ปราสาท	Prasat	53.5	7.8	10.5				73.7	145.5		
69.อ.สังขะ	Sangkha	..	..	..	..	..	..	..	..		
70.อ.ศรีสะเกษ	Sisaket		36.4	16.5	12.5		19.5		85.4	1029.5	- 18.8
71.อ.ราษีไศล	Rasisalai		50.8	17.0				12.2	80.0		
72.อ.อุทุมพรพิสัย	Uthumphon Phisai	42.3	33.7	8.4	2.2	1.4	35.6	2.5	125.7		
73.อ.กันทรารมย์	Kantharatom		23.8		19.2			14.7	57.7		
74.อ.ขุขันธ์	Khukhan	20.0	25.0		35.2			20.0	80.2		
75.กันทราลักษ์	Kantharalak	..	..	..	..	..	..	..	..		
76.อ.อุบลราชธานี	Ubon Ratchathani*	3.6	83.8	22.3	10.0		2.7	22.7	125.1	1351.9	- 98.5
77.อ.เขมราฐ	Khemmarat	10.8	181.1	3.0			70.4		265.0		
78.อ.มหาชนะชัย	Maha Chana Chai	8.7	87.6	42.5					138.8		
79.อ.อำนาจเจริญ	Amnat Charoen		179.6						179.6		
80.อ.ยะโสธร	Yasothon		106.3	14.9	17.1		5.7	10.2	137.2		
81.อ.ตระการพืชผล	Trakan Phut Phon		57.0						57.0		
82.อ.ค้าเขื่อนแก้ว	Kham Khuan Kaeo		117.0	22.0				10.0	149.0		
83.อ.เขื่องใน	Khuang Nai		68.2	7.2				35.8	70.4		
84.อ.โขงเจียม	Khong Chiam	19.5	61.0	19.2			57.0	2.0	99.7		
85.อ.พิบูลมังสาหาร	Phibun Mangsahan		85.0		92.0			85.5	177.5		
86.อ.เดชอุดม	Det Udom	17.8	82.5	53.3	33.8		10.2		197.6		
ภาคกลาง	Central Part										
1.จ.นครสวรรค์	Nakhon Sawan*	34.7		2.8	16.3	5.2	16.1	4.2	79.3	1024.8	+ 89.3
2.อ.บรรพตพิสัย	Banphot Phisai	18.6		14.6			8.8		42.0		
3.อ.ลาดยาว	Lat Yao	20.7		22.8	6.2		18.5	10.1	68.3		

สถานีฝน	Station	วันที่และจำนวนน้ำฝนเป็นมิลลิเมตร Date and amount of rainfall in m. m. กันยายน September 14	15	16	17	18	19	20	ฝนรวม มม. Total m. m.	ฝนรวมตั้งแต่ 1 ม.ค. Accumulative rain-fall Since Jan. 1 ฝนจริง Actual	สูง(+)ต่ำ(-) กว่าปกติ Above(+) Below(-) Normal
4.อ.ชุมแสง	Chumsaeng	38.4		92.4	35.5	25.2			191.5		
5.อ.พยุหคีรี	Phayuha Khiri	..	..	35.1	..	..	..	..	..		
6.จ.อุทัยธานี	Uthai Thani	43.1			10.1	32.4			85.6	1043.3	+132.5
7.อ.หนองฉาง	Nong Chang	29.2		12.2	60.4				101.8		
8.อ.หนองขาหย่าง	Nong Kha Yang	45.2			15.4				60.6		
9.จ.ชัยนาท	Chainat	47.1				7.8	11.6	10.5	~~104.0~~	1238.3	+259.5
10.อ.มโนรมย์	Manorom	28.9		2.1	3.0		17.4		51.4		
11.อ.วัดสิงห์	Wat Sing	21.5			3.0		12.6	16.5	~~97.1~~		
12.จ.สิงห์บุรี	Singburi	77.9							77.9	898.3	+ 55.9
13.อ.อินทร์บุรี	Inburi	32.9		1.5		9.5	10.0	6.0	~~60.9~~		
14.อ.บางระจัน	Bangrachan	55.2				1.9		7.6	~~57.1~~		
15.อ.พรหมบุรี	Phromburi	88.5				3.5		7.2	~~92.2~~		
16.จ.ลพบุรี	Lopburi*	65.5	1.5	0.4	T	33.6	T	0.4	101.4	1179.7	+166.9
17.อ.บ้านหมี่	Ban Mi	68.0	4.0					20.5	~~72.0~~		
18.อ.ไชยบาดาล	Chai Badan	6.8					10.1		16.9		
19.อ.ท่าวุ้ง	Tha Wung	8.4			3.7	64.2		28.6	~~76.3~~		
20.จ.สุพรรณบุรี	Suphanburi*	120.0		0.6	2.0				122.6	938.8	+ 43.6
21.อ.เดิมบางนางบวช	Doembang Nangbuat	44.5		7.6	5.0	3.1	3.3		63.5		
22.อ.ศรีประจัน	Si Prachan	56.0		4.0					60.0		
23.อ.สองพี่น้อง	Song Phi Nong	..	..	..	..	..	..	..	..		
24.จ.อ่างทอง	Ang Thong	32.4			20.2		3.6		56.2	668.4	-380.4
25.อ.โพธิ์ทอง	Pho Thong	158.2			2.1	2.5			162.8		
26.อ.ไชโย	Chaiyo	73.6							73.6		
27.อ.วิเศษไชยชาญ	Wiset Chaichan	97.8							97.8		
28.อ.ป่าโมก	Pa Mok	39.8		22.6			4.9		~~68.4~~		
29.จ.สระบุรี	Saraburi	6.5			8.5				15.0	1169.7	- 46.2
30.อ.หนองแค	Nong Khae	8.5	0.5	2.5		3.6		24.6	~~35.1~~		
31.อ.แก่งคอย	Kaeng Khoi	..	..	..	..	..	..	..	..		
32.จ.พระนครศรีอยุธยา	Ayutthaya	7.4		25.8					33.2	..	..
33.อ.บางไทร	Bang Sai	..	..	..	..	..	..	..	..		
34.อ.บางบาล	Bang Ban	74.3		5.4			5.6		85.3		
35.อ.เสนา	Sena	6.5						2.7	~~9.5~~		
36.อ.ท่าเรือ	Tha Rua	6.8	0.7	5.1	2.1			18.3	~~34.7~~		
37.อ.ผักไห่	Phak Hai	42.3							42.3		
38.อ.บางปะอิน	Bang Pa-in	..	..	..	..	..	..	8.2	..		
39.จ.นครนายก	Nakhon Nayok	3.6	0.5			1.8		2.5	~~6.9~~	879.8	-896.3
40.อ.ปากพลี	Pak Phli	18.1						27.7	~~18.1~~		
41.อ.บ้านนา	Ban Na	57.6	0.5	0.8	5.8	18.9		6.4	~~83.6~~		

สถานีฝน	Station	วันที่และจำนวนน้ำฝนเป็นมิลลิเมตร Date and amount of rainfall in m.m. กันยายน September 14	15	16	17	18	19	20	ฝนรวม มม. Total m.m.	ฝนรวมตั้งแต่ 1 ม.ค. Accumulative rain-fall Since Jan.1 ฝนจริง Actual	สูง(+)ต่ำ(-) กว่าปกติ Above(+) Below(-) Normal
42.จ.ปราจีนบุรี	Prachinburi*	9.6	4.5	16.4	1.6	21.7	T	28.3	82.1	1288.7	-407.9
43.อ.บ้านสร้าง	Ban Sang	15.5	8.8			4.9			29.3		
44.อ.ศรีมหาโพธิ์	Si Maha Pho	6.7	20.0	0.9		T		27.8	27.6		
45.อ.กบินทร์บุรี	Kabinburi			25.0	4.0	27.1		48.9	56.1		
46.อ.วัฒนานคร	Watthana Nakhon	65.7	0.1	38.0	13.5				117.3		
47.อ.อรัญประเทศ	Aranyaprathet*	10.5	1.4	4.3	7.0	3.4	T	17.3	43.9	957.9	-321.2
48.จ.ปทุมธานี	Pathum Thani	34.2						8.5	34.2	..	..
49.อ.ธัญบุรี	Thanyaburi	2.5	0.5		1.5			6.1	4.6		
50.จ.นนทบุรี	Nonthaburi	3.9						8.4	3.9	..	..
51.อ.บางบัวทอง	Bang Bua Thong	35.5						7.0	65.5		
52.จ.กาญจนบุรี	Kanchanaburi*	0.2		T	T	T	0.4		0.6	657.3	- 88.5
53.อ.ท่าม่วง	Tha Muang	..	..	..	..	..	..	..	..		
54.จ.นครปฐม	Nakhon Pathom	..	..	..	..	..	..	..	..	..	..
55.อ.นครชัยศรี	Nakhon Chai Si	2.5						13.5	2.5		
56.จ.ธนบุรี	Thonburi	4.1					1.1	8.2	4.1	..	..
57.จ.พระนคร	Bangkok*	56.0	7.6	T	T	14.5	0.8	5.2	84.1	1593.2	+436.4
58.สนามบินดอนเมือง	Don Muang*	1.8	0.4			5.2	5.1	0.6	13.1	1000.8	-186.5
59.อ.บางเขน	Bang Khen	2.0	8.0						10.0		
60.อ.มีนบุรี	Minburi	4.3	2.2			2.5	3.7		12.7		
61.อ.ลาดกระบัง	Lat Krabang	8.9	3.6						12.5		
62.อุตุฯบางนา	Bang Na*	0.9	30.0			5.3	T		36.2		
63.จ.ฉะเชิงเทรา	Chachoengsao	17.7	2.4						20.1	717.6	-314.3
64.จ.ราชบุรี	Ratburi							27.8	0.0	982.4	+212.7
65.อ.บ้านโป่ง	Ban Pong	7.3						2.8	9.5		
66.อ.ปากท่อ	Pak Tho					9.4	10.9		20.3		
67.อ.โพธาราม	Photharam	..	..	..	..	..	..	..	..		
68.จ.สมุทรสงคราม	Samut Songkhram	1.8							1.8	..	..
69.อ.อัมพวา	Amphawa		0.5		4.3				4.8		
70.อ.บางคนที	Bang Khonthi	4.4	1.1		3.4				5.5		
71.จ.สมุทรสาคร	Samut Sakhon	34.1		18.1	2.4	8.2		22	62.8	896.7	-151.7
72.จ.สมุทรปราการ	Samut Prakan		8.1						8.1	891.3	-311.4
73.อ.บางพลี	Bang Phli	16.6	11.1						27.7		
74.อ.พระประแดง	Phrapradaeng		55.9						55.9		
75.บางปู	Bang Pu	..	..	..	..	..	..	..	..		
76.ป้อมพระจุลฯ	Pom Phrachun*	2.4	5.4	T		T	T	T	7.8		
ชายฝั่งทะเลตะวันออก	**Gulf of Thailand East Coast**										
1.จ.ชลบุรี	Chonburi*	16.3	5.5			T		T	21.8	928.2	-157.9
2.อ.พนัสนิคม	Phanat Nikhom	3.2		5.4					8.6		

สถานีฝน	Station	วันที่และจำนวนน้ำฝนเป็นมิลลิเมตร Date and amount of rainfall in m.m. กันยายน September 14	15	16	17	18	19	20	ฝนรวม ม.ม. Total m.m.	ฝนรวมตั้งแต่ 1 ม.ค. Accumulative rain-fall Since Jan.1 ฝนจริง Actual	สูง(+)ต่ำ(-) กว่าปกติ Above(+) Below(-) Normal
3.จ.บ้านบึง	Ban Bung		14.3						14.3		
4.จ.พานทอง	Phan Thong								0.0		
5.จ.ศรีราชา	Si Racha	30.3	23.5						53.8		
6.จ.สีชัง	Si Chang*	14.4	0.7						15.1		
7.จ.สัตหีบ	Sattahip*	16.5	18.1	T		0.4			35.0	810.1	+ 12.5
8.จ.ระยอง	Rayong*	7.1	23.0		6.0				36.1	..	..
9.จ.บ้านค่าย	Ban Khai	T		8.9					8.9		
10.จ.แกลง	Klaeng	53.8	28.1	1.8	0.6				84.3		
11.จ.จันทบุรี	Chanthaburi*	5.7	20.2	11.8	2.6	12.2	4.1	1.8	58.4	2564.2	+ 31.1
12.จ.โป่งน้ำร้อน	Pong Namron	12.5			11.5				24.0		
13.จ.ท่าใหม่	Tha Mai	8.5	19.9	13.8	8.6	8.9	4.8	6.9	~~64.5~~		
14.จ.มะขาม	Makham	7.6	52.7	29.6	21.2	16.6	7.2	7.4	~~[illegible]~~		
15.จ.ตราด	Trat	5.9	45.0	20.3	1.5	21.9	[illegible]	[illegible]	~~94.6~~	2770.7	-306.1
16.จ.เขาสมิง	Khao Saming		44.4	29.3	11.5		[illegible]		~~85.2~~		
17.จ.แหลมงอบ	Laem Ngop	1.9	20.2	22.5	5.6	...	..	..	..		
18.จ.คลองใหญ่	Khlong Yai*	2.8	37.9	47.7	3.2	16.3	29.3	7.4	144.6	4127.1	- 73.7
ชายฝั่งตะวันตก	Gulf of Thailand West Coast										
1.จ.เพชรบุรี	Phetburi								0.0	522.9	- 99.7
2.จ.บ้านแหลม	Ban Laem								0.0		
3.จ.ประจวบคีรีขันธ์	Prachuap Khirikhan*		0.7	7.4	0.1	0.5	0.1		8.8	613.0	- 28.4
4.จ.หัวหิน	Hua Hin*	1.2	T	2.1	0.2	2.0	T		5.5	483.2	-144.2
5.จ.ชุมพร	Chumphon*	0.4	0.5	3.1	1.7	10.9	0.1	1.2	17.9	1107.2	-174.2
6.จ.ท่าแซะ	Tha Sae	40.4		10.1		3.7	1.5		55.7		
7.จ.สวี	Sawi	..	..	..	..	..	..	..	..		
8.จ.ทุ่งสวน	Lang Suan	..	..	..	..	..	..	..	..		
9.จ.ดุ่ราษฎร์ธานี	Bandon*	14.6		16.3	7.6	T			38.5	833.8	+ 11.4
10.จ.ไชยา	Chaiya	2.2			12.2				14.4		
11.จ.บ้านนาสาร	Ban Nasan	15.1			13.7				28.8		
12.จ.นครศรีธรรมราช	Nakhon Si Thammarat*	T		T					T	1151.1	- 77.0
13.จ.สิชล	Sichon								0.0		
14.จ.ฉวาง	Chawang								0.0		
15.จ.ร่อนพิบูลย์	Ron Phibun	..	..	..	..	..	..	..	..		
16.จ.ทุ่งสง	Thung Song	3.6		11.2	8.9				23.7		
17.จ.ปากพนัง	Pak Phanang			1.4	T				1.4		
18.จ.พัทลุง	Phatthalung	9.8							9.8	857.5	-107.9
19.จ.เขาไชยสน	Khao Chai Son								0.0		
20.จ.สงขลา	Songkhla*	11.4		3.4	T				14.8	806.7	+ 39.5
21.จ.รัตภูมิ	Rattaphum	13.4			7.3				20.7		

สถานีฝน	Station	วันที่และจำนวนน้ำฝนเป็นมิลลิเมตร Date and amount of rainfall in m. m. กันยายน September 14	15	16	17	18	19	20	ฝนรวม มม. Total m. m.	ฝนรวมตั้งแต่ 1 ม.ค. Accumulative rain-fall Since Jan. 1 ฝนจริง Actual	สูง(+)ต่ำ(-) กว่าปกติ Above(+) Below(-) Normal
22.อ.หาดใหญ่	Hat Yai	16.3		12.3					28.6		
23.อ.สะเดา	Sadao	..	..	..	..	..	..	..	..		
24.จ.ปัตตานี	Pattani	5.0		4.8					9.8	874.6	+305.3
25.อ.หนองจิก	Nong Chik			19.5					19.5		
26.อ.ยะหริ่ง	Yaring			16.5					16.5		
27.อ.ปะนาเระ	Panare			34.7					34.7		
28.จ.ยะลา	Yala	..	..	..	..	..	..	..	..		
29.จ.นราธิวาส	Narathiwat*	25.5		6.1	0.4			T	32.0	1050.1	-295.7
30.อ.ตากใบ	Tak Bai	18.0							18.0		
31.อ.ยี่งอ	Yi Ngo			15.3	3.1				18.4		
<u>ภาคใต้ฝั่งตะวันตก</u>	<u>Southern Part West Coast</u>										
1.จ.ระนอง	Ranong*	9.8	9.9	59.5	22.9	28.0	T	T	131.0	3131.4	-785.5
2.อ.กระบุรี	Kraburi	..	..	5.6	23.4	..	..	..	..		
3.จ.พังงา	Phang Nga	78.9			9.1				88.0	1743.6	-241.2
4.อ.ตะกั่วป่า	Takua Pa	35.1	3.6	9.2	14.6	9.8			72.3		
5.อ.ตะกั่วทุ่ง	Takua Thung	52.5	4.3	3.6	15.1				75.5		
6.อ.ท้ายเหมือง	Thai Muang	56.6	3.3	3.9	9.5	4.7			78.0		
7.จ.ภูเก็ต	Phuket*	..	..	..	..	..	..	..	..		
8.สนามบินภูเก็ต	Phuket Airport*	66.8	2.2	10.6	18.8	4.3	1.2		103.9	2044.5	+369.5
9.จ.กระบี่	Krabi	65.2	12.2						77.4	..	..
10.อ.คลองท่อม	Khlong Thom	46.7		25.5	40.2				112.4		
11.สนามบินตรัง	Trang Airport*	82.2			2.9				85.1	1527.9	-247.7
12.อ.ปะเหลียน	Pa Lian	21.2							21.2		
13.อ.สิเกา	Si Kao	49.7	11.4	0.9	6.6				68.6		
14.อ.ย่านตาขาว	Yan Ta Khao	15.9			13.3				29.2		
15.จ.สตูล	Satun	6.5							6.5	..	..
16.อ.ละงู	La Ngu	4.0			30.5				34.5		

<u>หมายเหตุ</u> ช่องว่าง = ไม่มีฝน
* = สถานีตรวจอากาศ
T = ฝนเล็กน้อยวัดไม่ได้
.. = ไม่มีรายงาน

<u>Remark</u> Blank = No rain
* = Synoptic Station
T = Trace
.. = No report

อุณหภูมิสูงสุดและต่ำสุดประจำวันที่ ๑๔ ถึง ๒๐ กันยายน ๒๕๐๗

Daily Max. and Min. Temperature Sept. 14 - 20, 1964

สถานี	Station	อุณหภูมิสูงสุดและต่ำสุดเป็นองศา ซ. Max. and Min. Temperature in degree C.							สูงสุดเฉลี่ย ต่ำสุดเฉลี่ย Average Max. Min.	เฉลี่ยในสัปดาห์ Weekly Mean	ค่าปกติประจำเดือน Monthly Normal
		14	15	16	17	18	19	20			
ภาคเหนือ	Northern Part										
เชียงราย	Chiangrai	32.0 20.8	32.7 21.1	32.6 21.8	31.0 22.5	31.2 21.7	.. 22.0	31.8 22.2	31.9 21.7	26.8	26.8
แม่ฮ่องสอน	Mae Hongson	30.4 23.4	33.4 23.5	32.2 23.5	31.7 23.2	28.0 23.4	30.2 23.0	31.0 23.5	31.0 23.4	27.2	27.3
ปาย	Pai	..	..	..	..	..	..	..	..	..	..
ขุนยวม	Khun Yuam	..	..	..	..	..	..	..	..	..	..
แม่สะเรียง	Mae Sariang	34.2 24.1	34.3 23.0	34.0 23.3	32.5 24.2	28.8 23.0	30.5 23.7	30.2 22.5	32.1 23.4	27.8	27.6
เชียงใหม่	Chiangmai	30.1 21.7	29.8 22.8	32.5 22.6	31.4 23.6	27.4 22.7	30.5 22.6	31.0 23.3	30.4 22.8	26.6	26.9
ฝาง	Fang	..	..	..	..	..	..	..	..	..	..
ลำปาง	Lampang	31.0 22.6	31.4 22.2	31.6 23.6	30.0 24.8	28.8 23.0	31.7 23.3	.. 23.0	30.8 23.2	27.0	27.3
น่าน	Nan	33.8 24.1	33.6 23.6	30.6 23.3	30.5 23.2	.. 23.1	31.6 23.7	32.6 23.4	32.1 23.5	27.8	27.8
แพร่	Phrae	31.6 20.2	33.0 22.8	30.5 21.7	31.7 21.4	27.8 20.7	31.0 21.0	31.8 20.5	31.1 21.2	26.2	27.4
อุตรดิตถ์	Uttaradit	32.3 22.0	33.3 23.9	32.6 24.6	28.9 23.5	30.1 23.5	30.8 23.9	32.6 23.3	31.5 23.7	27.6	28.7
ตาก	Tak	32.5 24.0	31.5 22.7	31.0 23.5	34.0 22.3	34.0 22.9	32.0 23.3	31.5 23.0	32.4 23.1	27.8	27.9
เขื่อนภูมิพล	Bhumibol Dam	..	..	..	..	..	..	..	..	..	..
แม่สอด	Mae Sot	31.7 23.8	31.5 23.6	32.5 24.0	.. 23.7	30.6 23.8	31.1 23.8	31.4 23.3	31.5 23.7	27.6	27.1
พิษณุโลก	Phitsanulok	31.5 24.1	31.8 23.4	33.8 25.0	31.5 24.0	30.7 24.0	31.3 24.6	32.0 24.7	31.8 24.3	28.1	28.4
เพชรบูรณ์	Phetchabun	32.4 24.2	28.8 23.7	31.2 23.3	31.6 22.0	31.1 22.8	.. 23.8	31.9 23.8	31.2 23.4	27.3	27.4
ภาคตะวันออกเฉียงเหนือ	Northeastern Part										
เลย	Loei	31.7 22.0	33.0 22.9	28.0 23.0	30.2 22.4	30.7 22.6	30.2 23.8	32.2 23.7	30.9 22.9	26.9	26.7
อุดรธานี	Udon Thani	31.6 23.7	30.6 23.9	28.0 23.6	28.8 22.8	30.2 23.8	31.7 24.4	31.1 24.2	30.3 23.8	27.1	27.8
นครพนม	Nakhon Phanom	30.5 24.0	31.0 ..	26.1 22.9	30.3 22.4	.. 24.0	30.4 24.5	32.0 23.6	30.1 23.6	26.9	27.1
มุกดาหาร	Mukdahan	29.4 23.5	25.0 23.3	25.2 22.2	31.8 22.3	31.5 24.5	31.9 24.0	30.2 22.7	29.3 23.2	26.3	27.7
สกลนคร	Sakon Nakhon	31.6 24.8	26.1 23.7	24.2 22.6	28.5 22.2	30.6 22.5	32.4 24.3	31.5 23.9	29.3 23.5	26.4	27.3
ขอนแก่น	Khon Kaen	31.2 22.8	28.6 23.2	25.5 22.0	30.9 22.4	32.5 23.4	33.4 24.8	33.1 24.8	30.7 23.3	27.0	27.7
ร้อยเอ็ด	Roi Et	32.2 23.5	26.8 24.5	26.7 23.2	31.0 24.2	30.7 25.0	32.1 25.4	30.3 25.0	30.0 24.0	27.0	27.8
ชัยภูมิ	Chaiyaphum	30.3 23.7	30.3 24.0	29.1 23.0	28.3 22.7	30.1 23.5	31.4 24.6	32.0 24.5	30.2 23.7	27.0	..
อุบลราชธานี	Ubon Ratchathani	30.7 24.5	24.8 23.6	29.8 22.4	31.5 22.7	31.9 23.8	32.6 24.2	30.0 23.4	30.2 23.5	26.9	27.8
สุรินทร์	Surin	31.4 21.2	27.2 21.5	30.5 21.7	30.4 21.2	33.0 22.2	33.2 22.2	33.4 21.8	31.3 21.7	26.5	27.9
นครราชสีมา	Nakhon Ratchasima	31.8 23.0	28.2 22.5	30.7 24.0	32.1 22.7	30.2 23.4	33.3 24.1	32.2 24.1	31.2 23.4	27.3	27.4

สถานี	Station	อุณหภูมิสูงสุดและต่ำสุดเป็นองศา ซ. Max. and Min. Temperature in degree C.							สูงสุดเฉลี่ย ต่ำสุด Average Max. Min.	เฉลี่ยในสัปดาห์ Weekly Mean	ค่าปกติประจำเดือน Monthly Normal
		14	15	16	17	18	19	20			
ภาคกลาง	**Central Part**										
นครสวรรค์	Nakhon Sawan	29.9 24.5	30.4 22.6	34.4 25.3	34.7 24.2	32.7 24.1	32.5 24.8	31.9 23.6	32.4 24.2	28.3	28.4
ลพบุรี	Lopburi	31.5 23.0	30.8 22.0	32.4 24.3	31.7 24.0	32.7 23.6	32.2 21.5	32.0 23.5	31.9 23.1	27.5	27.9
สุพรรณบุรี	Suphanburi	32.0 24.2	30.0 22.8	32.6 25.9	32.9 25.3	34.0 24.8	32.5 ..	33.4 25.6	32.5 24.8	28.7	28.1
กาญจนบุรี	Kanchanaburi	30.8 23.1	30.7 22.9	32.0 24.2	32.3 24.3	33.8 24.1	31.6 24.2	32.5 23.9	32.0 23.8	27.9	28.1
ปราจีณบุรี	Prachinburi	33.0 24.0	30.2 24.5	32.0 24.4	31.2 25.0	33.4 24.6	32.6 24.6	31.7 25.1	32.0 24.6	28.3	27.6
อรัญประเทศ	Aranyaprathet	32.1 23.5	31.7 24.0	32.1 24.1	31.9 24.3	32.5 24.3	32.4 24.8	31.8 24.7	32.1 24.2	28.2	27.8
พระนคร	Bangkok	31.6 24.2	29.8 24.0	31.2 24.9	31.5 24.9	32.4 24.4	31.4 25.2	31.4 24.7	31.3 24.6	28.0	28.1
ดอนเมือง	Don Muang	32.2 24.8	30.5 24.7	32.0 25.9	32.2 26.1	32.3 25.9	31.0 25.8	31.7 25.7	31.7 25.5	28.6	28.4
ป้อมพระจุลฯ	Pom Phrachun	31.2 24.0	30.1 24.6	30.4 23.7	30.9 24.2	31.4 23.7	31.5 23.8	31.7 24.6	31.0 24.0	27.8	..
อ่าวไทยฝั่งตะวันออก	**Gulf of Thailand, East Coast**										
ชลบุรี	Chonburi	30.0 23.5	29.8 24.8	30.5 24.1	30.0 24.9	31.7 24.8	31.8 25.6	31.2 25.3	30.7 24.7	27.7	27.9
เกาะสีชัง	Ko Sichang	28.7 24.6	29.0 24.6	29.5 25.2	29.5 26.9	30.7 25.5	31.0 26.8	31.2 27.5	30.0 25.9	27.9	..
สัตหีบ	Sattahip	29.0 24.4	28.8 23.5	30.7 24.9	31.5 26.1	30.1 26.8	32.8 26.6	31.5 26.6	30.6 25.4	28.1	28.8
ระยอง	Rayong	..	..	..	..	..	..	..	..	..	..
บ้านเพ	Ban Phe	..	..	..	..	..	..	..	..	..	..
จันทบุรี	Chanthaburi	30.0 23.4	30.5 24.3	28.8 23.2	28.7 25.0	29.5 24.3	30.6 24.8	29.1 24.6	29.6 23.7	26.7	27.2
แหลมงอบ	Laem Ngop	..	..	..	..	..	..	..	..	..	..
คลองใหญ่	Khlong Yai	30.0 23.0	31.6 23.7	29.0 23.8	28.1 24.5	30.8 24.5	29.3 24.0	29.5 23.7	29.8 23.9	26.9	26.6
อ่าวไทยฝั่งตะวันตก	**Gulf of Thailand West Coast**										
หัวหิน	Hua Hin	30.9 23.4	30.7 23.5	32.5 24.7	32.3 24.5	31.9 25.4	33.4 24.5	31.5 24.6	31.9 24.4	28.2	28.0
ประจวบคีรีขันธ์	Prachuap Khirikhan	31.7 23.5	32.7 23.4	34.4 24.4	31.5 24.0	32.2 24.8	33.6 24.5	34.3 23.9	33.0 24.1	28.6	27.7
ชุมพร	Chumphon	33.0 23.7	31.8 24.0	31.5 24.3	29.3 23.5	31.4 24.2	32.0 23.0	31.4 23.4	31.5 23.7	27.9	27.1
สุราษฎร์ธานี	Bandon	27.6 23.1	32.4 21.7	30.5 22.6	30.4 23.5	32.3 22.7	33.7 23.1	34.2 23.9	31.8 22.9	27.3	27.6
นครศรีธรรมราช	Nakhon Si Thammarat	30.0 23.2	32.6 23.4	32.7 23.8	31.2 22.8	33.2 21.8	32.9 24.4	35.0 22.8	32.5 23.1	27.8	27.7
สงขลา	SongKhla	32.0 23.7	33.1 23.2	34.0 24.2	80.0 24.6	34.0 22.9	34.0 23.2	35.2 23.2	33.2 23.6	28.4	28.1
นราธิวาส	Narathiwat	32.0 22.5	31.0 22.8	31.6 24.4	39.8 24.6	34.2 22.6	32.4 23.3	31.3 24.0	31.9 23.5	27.7	27.2
ภาคใต้ฝั่งตะวันตก	**Southern Part, West Coast**										
ระนอง	Ranong	29.5 22.0	30.2 23.0	29.5 23.5	26.3 22.1	28.0 24.1	31.4 23.5	30.7 25.4	29.4 23.4	26.4	26.0
ภูเก็ต	Phuket	27.0 24.1	30.0 ..	28.2 23.4	29.0 25.0	30.1 23.5	29.8 24.9	30.6 23.4	29.2 24.1	26.7	27.0
ตรัง	Trang	25.0 23.9	30.8 23.4	31.6 23.8	27.8 24.5	31.6 22.2	32.4 23.4	33.2 23.1	30.4 23.5	27.0	27.0

แก้ไขเพิ่มเติมรายงานอากาศประจำสัปดาห์ฉบับที่ ๓๗/๒๕๓๗ เนื่องจากได้รับรายงานภายหลัง

Correction in Weekly Weather Report No.37/1964 for late report rainfall data

สถานีฝน	Station	วันที่และจำนวนน้ำฝนเป็นมิลลิเมตร Date and amount of rainfall in m.m. กันยายน September 10	11	12	13	ฝนรวม มม. Total m.m.	ฝนรวมตั้งแต่ 1 ม.ค. Accumulative rain-fall Since Jan.1 ฝนจริง Actual	สูง(+)ต่ำ(-) กว่าปกติ Above(+) Below(-) Normal
ภาคเหนือ	Northern Part							
6.อ.เทิง	Thoeng				9.0	22.1		
7.อ.แม่สรวย	Mae Sruai				15.0	17.5		
8.อ.เชียงคำ	Chiangkham				12.5	84.0		
9.อ.พาน	Phan				23.2	23.2		
10.อ.เวียงป่าเป้า	Wiang Pa Pao				18.5	24.7		
14.อ.ขุนยวม	Khun Yuam				4.5	145.4		
17.อ.ฝาง	Fang				14.1	20.3		
22.อ.สันทราย	San Sai				10.7	10.7		
24.อ.สันกำแพง	San Kamphaeng				2.8	20.3		
27.จ.ลำพูน	Lamphun				5.2	30.4		
30.อ.สบปราบ	Sop Prap				13.1	41.2		
31.อ.เกาะคา	Ko Kha				7.5	30.9		
32.อ.เถิน	Thoen				2.9	13.4		
33.จ.แพร่	Phrae				25.7	72.1		
35.อ.สูงเม่น	Sung Men				7.4	38.1		
38.อ.นาน้อย	Na Noi				3.9	26.5		
40.อ.ลับแล	Lap Lae				3.8	16.7		
41.อ.น้ำปาด	Nam Pat				8.5	8.5		
52.อ.วังทอง	Wang Thong				14.0	24.5		
54.จ.พิจิตร	Phichit				2.7	34.2	1325.5	+269.8
56.อ.ตะพานหิน	Taphanhin				2.7	5.5		
58.อ.หล่มเก่า	Lom Kao				6.7	33.2		
59.อ.หล่มสัก	Lom sak				13.1	13.1		
60.อ.ชนแดน	Chon Daen				11.2	68.5		
ภาคตะวันออกเฉียงเหนือ	Northeastern Part							
2.อ.ท่าลี่	Tha Li				15.2	20.4		

สถานีฝน	Station	วันที่และจำนวนน้ำฝนเป็นมิลลิเมตร Date and amount of rainfall in m.m. กันยายน September				ฝนรวม มม. Total m.m.	ฝนรวมตั้งแต่ 1 ม.ค. Accumulative rain-fall Since Jan.1	
		10	11	12	13		ฝนจริง Actual	สูง(+)ต่ำ(-) กว่าปกติ Above(+) Below(-) Normal
3.อ.เชียงคาน	Chiangkhan			1.5	13.4	20.8		
4.อ.ด่านซ้าย	Dan Sai				20.8	20.8		
6.อ.บึงกาฬ	Bung Kan				3.5	3.5		
7.อ.โพนพิสัย	Phon Phisai				16.0	36.0		
8.อ.ท่าบ่อ	Tha Bo				27.5	37.0		
10.อ.บ้านผือ	Ban Phu				15.4	17.7		
11.อ.หนองหาร	Nong Han				10.1	10.1		
16.อ.บ้านแพง	Ban Phaeng			8.9	47.8	56.7		
17.อ.ท่าอุเทน	Tha Uten			22.5	4.1	26.6		
22.อ.ภูเขียว	Phu Khieo				12.0	37.5		
24.อ.กอนสวรรค์	Khon Sawan				13.7	20.6		
25.อ.จตุรัส	Chaturat				15.3	15.3		
26.อ.บำเหน็จณรงค์	Bamnet Narong				58.2	58.2		
29.อ.ภูเวียง	Phu Wiang				5.1	24.5		
30.อ.ชุมแพ	Chum Phae				10.0	49.0		
31.อ.ชนบท	Chonnabot				18.5	129.4		
32.อ.มัญจาคีรี	Mancha Khiri			20.3	6.4	39.7		
33.อ.พล	Phon				36.1	96.9		
34.จ.มหาสารคาม	Mahasarakham				18.6	18.6	787.8	-235.1
35.อ.พยัคฆภูมิพิสัย	Phayakkhaphum Phisai				38.0	51.2		
36.อ.บรบือ	Borabu				29.4	29.4		
37.จ.กาฬสินธุ์	Kalasin				20.5	20.5	829.2	-382.0
39.อ.ยางตลาด	Yang Talat				12.3	12.3		
40.อ.กันทรวิชัย	Kanthara Wichai				9.4	9.4		
41.อ.กมลาไสย	Kamalasai				22.3	22.3		
45.อ.ธวัชบุรี	Thawatburi				18.8	25.1		
46.อ.จตุรพักตรพิมาน	Chaturaphak Phiman				40.8	40.8		
47.อ.เกษตรวิสัย	Kasset Wisai				6.5	18.1		
48.อ.สุวรรณภูมิ	Suwannaphum				53.6	99.1		

สถานีฝน	Station	วันที่และจำนวนน้ำฝนเป็นมิลลิเมตร Date and amount of rainfall in m.m. กันยายน September				ฝนรวม มม. Total m.m.	ฝนรวมตั้งแต่ 1 ม.ค. Accumulative rain-fall Since Jan.1	
		10	11	12	13		ฝนจริง Actual	สูง(+)ต่ำ(-) กว่าปกติ Above(+) Below(-) Normal
50.อ.บัวใหญ่	Bua Yai				32.6	78.9		
52.อ.จักราราช	Chakkararat				87.5	87.5		
53.อ.โชคชัย	Chok Chai				52.1	89.8		
54.อ.ด่านขุนทด	Dan Khunthot				46.4	62.0		
55.อ.โนนไทย	Non Thai				51.9	57.7		
56.อ.สูงเนิน	Sung Noen				32.3	182.7		
57.อ.ปักธงชัย	Pak Thong Chai				20.7	33.3		
58.อ.สีคิ้ว	Si Khiu				37.6	37.6		
60.จ.บุรีรัมย์	Buriram				36.7	106.2	875.6	-181.9
61.อ.พุทไธสง	Phut Thai Song				5.4	59.1		
62.อ.ลำปลายมาศ	Lam Plai Mat				19.5	19.5		
63.อ.นางรอง	Nang Rong			0.4	5.3	10.2		
66.อ.ท่าตูม	Tha Tum				3.0	19.0		
67.อ.รัตนบุรี	Rattanaburi				4.8	19.0		
69.อ.สังขะ	Sangkha				25.0	25.0		
72.อ.อุทุมพรพิสัย	Uthumphon Phisai				56.4	90.5		
74.อ.ขุขันธ์	Khukhan				30.5	81.0		
75.อ.กันทราลักษ์	Kantharalak			22.9		22.9		
77.อ.เขมราฐ	Khemmarat				10.9	10.9		
79.อ.อำนาจเจริญ	Ammat Charoen				179.0	179.0		
80.อ.ยะโสธร	Yasothon				17.1	17.1		
82.อ.คำเขื่อนแก้ว	Kham Khuan Kaeo				33.0	33.0		
83.อ.เขื่องใน	Khuang Nai				21.0	21.0		
86.อ.เดชอุดม	Det Udom				4.7	54.5		
<u>ภาคกลาง</u>	<u>Central Part</u>							
2.อ.บรรพตพิสัย	Banphot Phisai				28.3	38.3		
3.อ.ลาดยาว	Lat Yao				38.3	44.6		
6.จ.อุทัยธานี	Uthai Thani				5.4	5.4	957.7	+101.2
7.อ.หนองฉาง	Nong Chang				26.3	46.5		

สถานีฝน	Station	วันที่และจำนวนน้ำฝนเป็นมิลลิเมตร Date and amount of rainfall in m.m. กันยายน September 10	11	12	13	ฝนรวม มม. Total m.m.	ฝนรวมตั้งแต่ 1 ม.ค. Accumulative rain-fall Since Jan.1 ฝนจริง Actual	สูง(+)ต่ำ(-) กว่าปกติ Above(+) Below(-) Normal
8.อ.หนองขาหย่าง	Nong Kha Yang				26.5	26.5		
14.อ.บางระจัน	Bangrachan				2.1	8.7		
15.อ.พรหมบุรี	Phromburi				2.4	34.9		
18.อ.ไชยบาดาล	Chai Baden				1.7	10.6		
19.อ.ท่าวุ้ง	Tha Wung				8.4	8.4		
24.จ.อ่างทอง	Ang Thong				22.5	22.5	612.2	-383.9
25.อ.โพธิ์ทอง	Pho Thong				5.1	5.1		
26.อ.ไชโย	Chaiye				7.5	7.5		
28.อ.ป่าโมก	Pa Mok				13.6	54.2		
29.จ.สระบุรี	Saraburi				44.5	63.5	1154.7	- 6.1
30.อ.หนองแค	Nong Khae				1.7	52.4		
34.อ.บางบาล	Bang Ban				15.4	33.3		
35.อ.เสนา	Sena			19.0	2.0	24.6		
36.อ.ท่าเรือ	Tha Rua				1.0	9.3		
39.จ.นครนายก	Nakhon Nayok				16.7	16.7	873.9	-807.7
40.อ.ปากพลี	Pak Phli				10.3	44.7		
41.อ.บ้านนา	Ban Na				3.4	28.4		
43.อ.บ้านสร้าง	Ban Sang				3.7	47.9		
44.อ.ศรีมหาโพธิ์	Si Maha Pho				8.2	13.7		
45.อ.กบินทรบุรี	Kabinburi				3.2	9.3		
48.จ.ปทุมธานี	Pathum Thani				13.8	36.0		
50.จ.นนทบุรี	Nonthaburi				65.5	100.2		
51.อ.บางบัวทอง	Bang Bua Thong				6.2	6.2		
56.จ.ธนบุรี	Thonburi			34.2		82.4		
59.อ.บางเขน	Bang Khen 2.0		2.8	2.8	7.3	14.9		
61.อ.ลาดกระบัง	Lat Krabang				12.1	26.7		
63.จ.ฉะเชิงเทรา	Chachoengsao				18.7	18.7	697.5	-251.8
66.อ.ปากท่อ	Pak Tho				12.2	12.2		
68.จ.สมุทรสงคราม	Samut Songkhram				11.9	16.2		

สถานีฝน	Station	วันที่และจำนวนน้ำฝนเป็นมิลลิเมตร Date and amount of rainfall in m.m. กันยายน September				ฝนรวม มม. Total m.m.	ฝนรวมตั้งแต่ 1 ม.ค. Accumulative rain-fall Since Jan.1	
		10	11	12	13		ฝนจริง Actual	สูง(+)ต่ำ(-) กว่าปกติ Above(+) Below(-) Normal
70.อ.บางคนที	Bang Khonthi				2.2	50.9		
73.อ.บางพลี	Bang Phli				8.8	64.8		
ชายฝั่งทะเลตะวันออก	Gulf of Thailand East Coast							
2.อ.พนัสนิคม	Phanat Nikhom				30.6	73.4		
3.อ.บ้านบึง	Ban Bung				8.8	59.0		
4.อ.พานทอง	Phan Thong				36.3	36.3		
5.อ.ศรีราชา	Si Racha				52.0	52.0		
8.จ.ระยอง	Rayong				30.3	40.8		
9.อ.บ้านค่าย	Ban Khai				30.1	32.9		
10.อ.แกลง	Kleeng				63.2	105.7		
12.อ.โป่งน้ำร้อน	Pong Namron				9.8	42.1		
13.อ.ท่าใหม่	Tha Mai				24.2	72.8		
14.อ.มะขาม	Makham				2.7	33.6		
15.จ.ตราด	Trat				37.6	118.7	2676.1	-227.4
16.อ.เขาสมิง	Khao Saming			28.1		28.1		
17.อ.แหลมงอบ	Laem Ngop			47.5		50.6		
ชายฝั่งทะเลตะวันตก	Gulf of Thailand West Coast							
1.จ.เพชรบุรี	Phetburi				20.6	20.6	522.9	- 56.9
16.อ.ทุ่งสง	Thung Song				8.7	137.9		
18.จ.พัทลุง	Phatthalung				2.3	13.5	847.7	- 77.6
19.อ.เขาไชยสน	Khao Chai Son		16.5			30.4		
30.อ.ตากใบ	Tak Bai			26.1		68.5		
ภาคใต้ฝั่งทะเลตก	Southern Part West Coast							
3.จ.พังงา	Phang Nga				56.7	127.7	1655.6	-233.5
4.อ.ตะกั่วป่า	Takua Pa				62.5	225.5		
5.อ.ตะกั่วทุ่ง	Takua Thung				72.3	251.1		
6.อ.ท้ายเหมือง	Thai Muang				59.2	296.1		
13.อ.สิเกา	Si Kao				35.5	412.8		
14.อ.ย่านตาขาว	Yan Ta Khao				37.5	184.2		

พิมพ์ที่โรงพิมพ์ กรมอุตุนิยมวิทยา บางกะปิ พระนคร

กรมอุตุนิยมวิทยา เจ้าของ

นาวาโท ธำรง กิติสิน ผู้พิมพ์ผู้โฆษณา ๒๕๑๗

กรมอุตุนิยมวิทยา สำนักนายกรัฐมนตรี

รายงานอากาศประจำสัปดาห์ ระหว่างวันที่ ๒๑ ถึง ๒๗ กันยายน ๒๕๐๗

และ

การคาดหมายลักษณะอากาศ ระหว่างวันที่ ๒๘ กันยายน ถึง ๔ ตุลาคม ๒๕๐๗

ฉบับที่ ๓๙ / ๒๕๐๗

พลเรือโท สนิท เวสารัชชนันท์

อธิบดีกรมอุตุนิยมวิทยา

METEOROLOGICAL DEPARTMENT

OFFICE OF THE PRIME MINISTER

BANGKOK THAILAND

WEEKLY WEATHER REPORT

DURING THE PERIOD SEPTEMBER 21 – 27, 1964

AND

WEATHER OUTLOOK

DURING SEPTEMBER 28 – OCTOBER 4, 1964

No. 39 / 1964

Sanit Vesa – rajananda

Vice Admiral, Director General

การคาดหมายลักษณะอากาศใน ๗ วันข้างหน้า
ตั้งแต่วันที่ ๒๘ กันยายน – ๔ ตุลาคม ๒๕๐๗

ลักษณะทั่วไป

มีพายุดีเปรสชั่นก่อตัวเป็นแนวตั้งแต่อ่าวเบงกอล ประเทศไทย ทะเลจีนใต้ และหมู่เกาะฟิลลิปปินส์ ลักษณะเช่นนี้จะทำให้มีฝนตกหนาแน่นทั่วประเทศตลอดสัปดาห์นี้

ภาคเหนือ ภาคตะวันออกเฉียงเหนือ	มีฝนทั่วไปในครึ่งแรกของสัปดาห์ แต่ในครึ่งหลังของสัปดาห์ฝนจะน้อยลง
ภาคกลาง อ่าวไทย ฝั่งตะวันออก	มีฝนและฝนฟ้าคะนองเกือบทั่วไปตลอดสัปดาห์
อ่าวไทย ฝั่งตะวันตก	มีฝนหรือฝนฟ้าคะนองเป็นแห่ง ๆ ตลอดสัปดาห์
ภาคใต้ ฝั่งตะวันตก	มีฝนทั่วไปตลอดสัปดาห์
พระนคร และ ธนบุรี	มีเมฆครึ้ม กับมีฝนเกือบทั่วไปตลอดสัปดาห์

กรมอุตุนิยมวิทยา
๒๘ / ๙ /๒๕๐๗

Weather Outlook for the next seven days
From September 28, – October 4, 1964

General Situation

A line of Depression runs across Bay of Bengal, Thailand, South China Sea and Philippine islands. This condition will cause copious rains throughout the country during the week.

Northern Part: Northeastern Part:	Widespread rains in the first half of the week, while light showers in the second half.
Central Part: Gulf of Thailand, East Coast:	Almost widespread showers and thundershowers throughout the week.
Gulf of Thailand, West Coast:	Scattered showers or thundershowers throughout the week.
Southern Thailand, West Coast:	Widespread rains throughout the week.
Bangkok and Thonburi:	Cloudy with almost widespread rains throughout the week.

Meteorological Department
28 / 9 / 1964

สรุปลักษณะอากาศทั่วไปในรอบสัปดาห์

ระหว่างวันที่ ๒๑ – ๒๗ กันยายน ๒๕๐๗

๑. ไต้ฝุ่น "ทิลดา" ซึ่งได้ก่อตัวในมหาสมุทรแปซิฟิคได้เคลื่อนเข้าอยู่ในทะเลจีนใต้ และอ่อนกำลังลงเป็นพายุโซนร้อน แล้วเคลื่อนตัวลงมาทางทิศตะวันตกก่อนไปทางใต้ ในวันที่ ๒๒ ได้เคลื่อนเข้าสู่ฝั่งเวียตนามแถบบริเวณเมืองดองฮอยมีเส้นทางผ่านใกล้จังหวัดกาฬสินธุ์ จังหวัดขอนแก่น จังหวัดเพชรบูรณ์ โดยได้อ่อนกำลังลงเป็นพายุดีเปรสชั่นที่บริเวณจังหวัดเพชรบูรณ์ แล้วเคลื่อนต่อไปผ่านใกล้จังหวัดพิษณุโลก และจังหวัดตาก พายุลูกนี้เคลื่อนตัวผ่านออกจากประเทศไทยไปในวันที่ ๒๕

ในตอนปลายสัปดาห์ พายุดีเปรสชั่นได้ก่อตัวขึ้นในทะเลจีนใต้ และในวันที่ ๒๕ ได้มีพายุดีเปรสชั่นอีกลูกหนึ่งก่อตัวขึ้นที่ใกล้ชายฝั่งเวียตนามตอนใต้ แล้วรวมกับพายุดีเปรสชั่นลูกเดิมทวีกำลังแรงขึ้นเป็นพายุโซนร้อน "แอนิตา" เคลื่อนตัวไปทางทิศตะวันตกในวันที่ ๒๗ เข้าสู่ฝั่งเวียตนาม โดยอ่อนกำลังลงเป็นพายุดีเปรสชั่น และในตอนสุดสัปดาห์มีพายุดีเปรสชั่นอีกลูกหนึ่งก่อตัวขึ้นในประเทศกัมพูชากำลังเคลื่อนตัวมาภาคตะวันออกของประเทศไทย ลักษณะเช่นนี้ทำให้มีฝนตกเพิ่มปริมาณมากหนาแน่นขึ้นทั่วไป และเป็นฝนหนักมาก ทำให้เกิดน้ำท่วมขึ้นโดยฉับพลัน

๒. ในตอนต้น และตอนกลางสัปดาห์ ปรากฏว่ามีฝนมากหนาแน่นทั่วประเทศ มีฝนตกหนักมากตามเส้นทางที่พายุผ่าน โดยเฉพาะในตอนใต้ของภาคเหนือ ภาคตะวันออกเฉียงเหนือ และภาคกลางตอนบน ในตอนปลายสัปดาห์ปรากฏว่าฝนลดลงทั่วประเทศ

กรมอุตุนิยมวิทยา

๒๘ / ๙ /๒๕๐๗

General Situation

Period September 21 - 27, 1964

1. The typhoon "Tilda" forming in the Pacific Ocean, moved into the South China Sea, and weakened into tropical storm "Tilda", then moving westsouthwest-wards and landed the Vietnam coast in the vicinity of Dong Hoi on Sept. 22. It moved westwards through Kalasin, Khon Kaen, Phetchabun and weakened into depression then moving through Phitsanuloke, Tak and moving out of the country on Sept. 25.

   In the latter of the week, the depression was developed in the South China Sea and another depression was developed near the Southern part of the Vietnam coast on Sept. 25 then combining and strengthening into tropical storm "Anita" moving westwards landed the Vietnam coast on Sept.27. During the weekend another depression was developed over Combodia. It was moving to the Eastern part of Thailand this condition caused substantial copious rains over Thailand, also causing heaviest rains and flash flood.

2. In the first half and the middle half of the week, substantial copious rains throughout the whole country especially moderate to heaviest rains over the Southern portion of the Northern part, the Northeastern and Northern portion of the Central part of the country. In the latter half of the week, light to moderate rains with less amount than the previous week occurred over the whole country.

Meteorological Department
28 / 9 / 1964

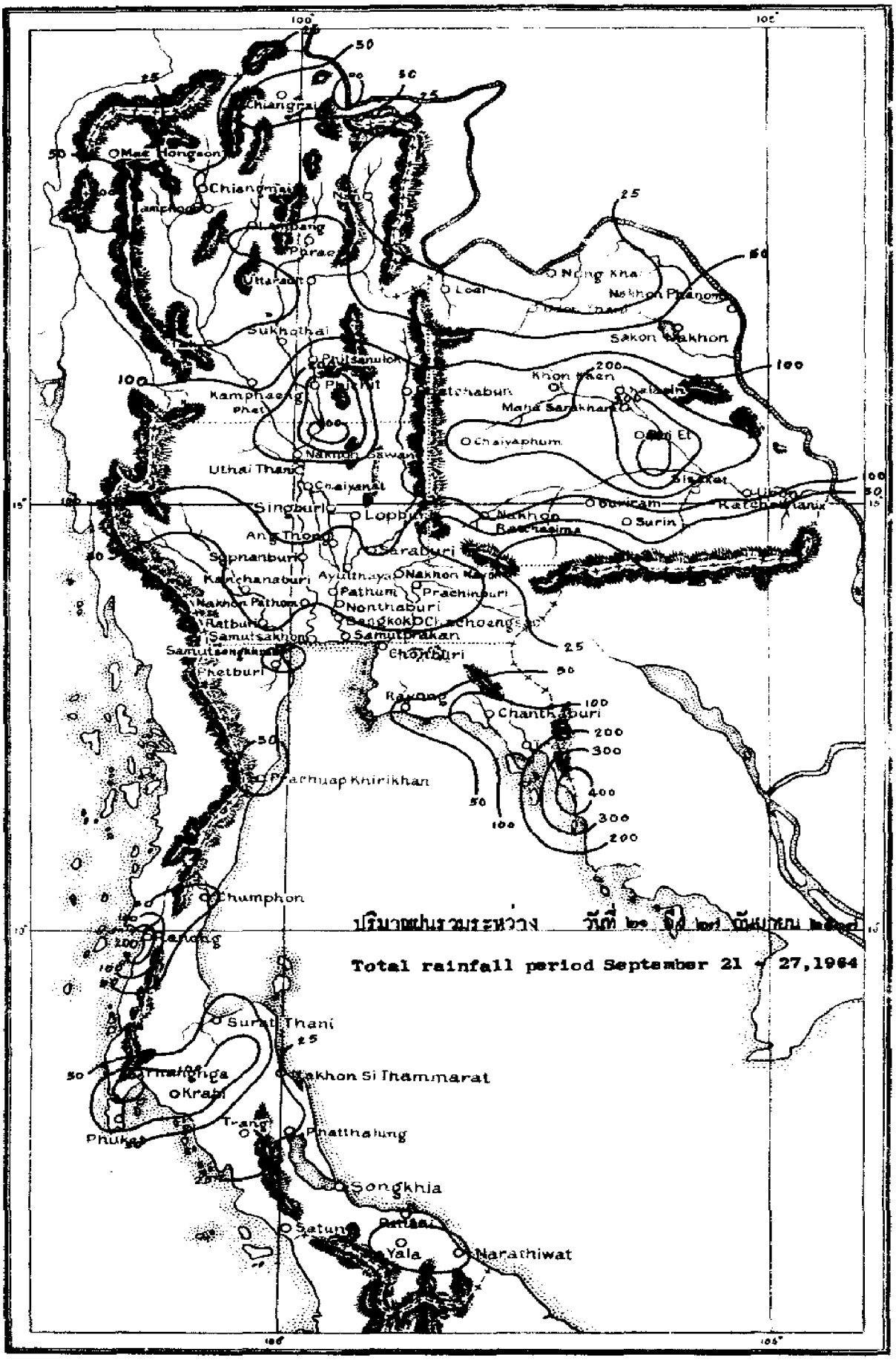
Chiangrai
Mae Hongson
Chiangmai
Lampang
Phrae
Uttaradit
Loei
Nong Khai
Nakhon Phanom
Sakon Nakhon
Sukhothai
Phitsanulok
Phichit
Kamphaeng Phet
Khon Kaen
Maha Sarakham
Chaiyaphum
Nakhon Sawan
Uthai Thani
Chaiyanat
Singburi
Lopburi
Nakhon Ratchasima
Surin
Ubon Ratchathanix
Ang Thong
Saraburi
Suphanburi
Kanchanaburi
Ayutthaya
Nakhon Nayok
Pathum
Prachinburi
Nakhon Pathom
Nonthaburi
Ratburi
Bangkok
Chachoengsao
Samutsakhon
Samutprakan
Samutsongkhram
Chonburi
Phetburi
Rayong
Chanthaburi
Prachuap Khirikhan
Chumphon
Ranong
Surat Thani
Nakhon Si Thammarat
Krabi
Trang
Phatthalung
Phuket
Songkhla
Satun
Yala
Narathiwat
ปริมาณฝนรวมระหว่าง วันที่ ๒๑ ถึง ๒๗ กันยายน
Total rainfall period September 21 - 27,1964

สถานีฝน	Station	วันที่และจำนวนน้ำฝนเป็นมิลลิเมตร Date and amount of rainfall in m.m. กันยายน September							ฝนรวม ม.ม. Total m.m.	ฝนรวมตั้งแต่ 1 ม.ค. Accumulative rain-fall Since Jan.1	
		21	22	23	24	25	26	27		ฝนจริง Actual	สูง(+)ต่ำ(-) กว่าปกติ Above(+) Below(-) Normal
ภาคเหนือ	Northern Part										
1.จ.เชียงราย	Chiangrai*	1.2	20.8	27.8	6.7	11.4		2.7	70.6	1070.2	-412.8
2.อ.แม่สาย	Mae Sai	..	..	..	..	..	..	..	..		
3.อ.เชียงแสน	Chiangsaen	25.2			8.9				34.1		
4.อ.แม่จัน	Mae Chan	26.2							26.2		
5.อ.เชียงของ	Chiangkhong	62.1	28.3		9.4				79.8		
6.อ.เทิง	Thoeng		36.4		8.5	62.4			107.3		
7.อ.แม่สรวย	Mae Sruai				51.2				51.2		
8.อ.เชียงคำ	Chiangkham				5.5	37.2			42.7		
9.อ.พาน	Phan		9.6		19.2				28.8		
10.อ.เวียงป่าเป้า	Wiang Pa Pao	3.2	21.2		1.3		5.6		31.3		
11.อ.พะเยา	Phayao	..	..	..	..	..	..	..	..		
12.จ.แม่ฮ่องสอน	Mae Hongson*	T	14.5	9.8	5.6	T		14.8	44.7	1155.2	+ 99.6
13.อ.ปาย	Pai*	..	..	..	..	..	..	..	..		
14.อ.ขุนยวม	Khun Yuam			25.5	34.5				60.0		
15.อ.แม่สะเรียง	Mae Sariang*	1.7	1.8	23.6	32.3	1.4	T	70.6	131.4	1077.9	- 40.1
16.จ.เชียงใหม่	Chiangmai*	T	2.9	11.9	6.9	T	1.5	22.7	45.9	945.3	-145.4
17.อ.ฝาง	Fang		4.3		12.7				17.0		
18.อ.เชียงดาว	Chiangdao	..	..	..	..	..	..	..	..		
19.อ.แม่แตง	Mae Taeng		5.9		0.7				6.6		
20.อ.ดอยสะเก็ด	Doi Saket			4.0	10.1				14.1		
21.อ.ฮางดง	Hang Dong			9.7	24.4				34.1		
22.อ.สันทราย	San Sai			0.8	9.9				10.7		
23.อ.สันป่าตอง	San Pa Tong			7.5	9.5				17.0		
24.อ.สันกำแพง	San Kamphaeng			12.8	14.1		19.4		46.1		
25.อ.จอมทอง	Chom Thong			22.2	9.5				31.7		
26.อ.ฮอด	Hot		4.4	28.2	11.9				44.5		
27.จ.ลำพูน	Lamphun				24.5				24.5	..	..
28.จ.ลำปาง	Lampang*	3.2	1.2	15.2	8.2			14.0	41.8	802.2	- 63.5
29.อ.แจ้ห่ม	Chae Hom				48.5				48.5		
30.อ.สบปราบ	Sop Prap		13.1		1.7				14.8		
31.อ.เกาะคา	Ko Kha	21.3	1.9		28.0				51.2		
32.อ.เถิน	Thoen		2.6	33.8	21.4	3.3			61.1		
33.จ.แพร่	Phrae		31.2	23.6					54.8		
34.สนามบินแพร่	Phrae Airport*		18.8	29.6	0.9		0.1	13.8	63.2	1065.8	+190.3
35.อ.สูงเม่น	Sung Men		27.4	23.5					50.9		
36.จ.น่าน	Nan*	2.2	4.8	2.0	0.1	0.2	2.8	1.4	13.5	1431.9	+398.9
37.อ.ทุ่งช้าง	Thung Chang	..	..	..	..	..	..	..	..		

สถานีฝน	Station	วันที่และจำนวนน้ำฝนเป็นมิลลิเมตร Date and amount of rainfall in m. m. กันยายน September							ฝนรวม มม. Total m. m.	ฝนรวมตั้งแต่ 1 ม.ค. Accumulative rain-fall Since Jan. 1	
		21	22	23	24	25	26	27		ฝนจริง Actual	สูง(+)ต่ำ(-) กว่าปกติ Above(+) Below(-) Normal
38.อ.นาน้อย	Na Noi	..	..	..	..	..	..	..	..		
39.จ.อุตรดิตถ์	Uttaradit*		9.2	24.7	T			25.1	59.0	1054.6	-248.0
40.อ.ลับแล	Lap Lae		20.9						20.9		
41.อ.น้ำปาด	Nam Pat		9.0	35.0					44.0		
42.จ.ตาก	Tak	0.7	T		18.3	15.2	2.4		37.6		
43.สนามบินตาก	Tak Airport*	0.9		38.5	23.7	19.5	1.1	11.1	94.8	752.6	+151.6
44.อ.บ้านตาก	Ban Tak				21.3	18.3			39.6		
45.อ.แม่สอด	Mae Sot*	10.8	1.7		29.0	2.2	0.1	12.6	56.4	940.1	-394.6
46.เขื่อนภูมิพล	Bhumibol Dam*	..	..	33.5	53.5	4.4	..	..	..		
47.จ.สุโขทัย	Sukhothai		2.0		58.6				60.6	902.4	-183.7
48.อ.สวรรคโลก	Sawankhalok		10.3		27.3	1.7	T		39.3		
49.อ.กงไกรลาศ	Kongkrailat			28.3		42.2			70.5		
50.จ.พิษณุโลก	Phitsanulok*		3.4	51.4	25.9	0.4	69.0	12.6	162.7	1418.8	+243.0
51.อ.พรหมพิราม	Phrom Phiram			25.6	23.0				48.6		
52.อ.วังทอง	Wang Thong		14.8	105.0					119.8		
53.จ.กำแพงเพชร	Kamphaeng Phet			31.8	32.9				64.7	1196.9	+547.7
54.จ.พิจิตร	Phichit			273.5	61.7	2.5	1.7		339.4	1779.4	+585.7
55.อ.บางมูลนาค	Bang Munnak		23.7	130.0	94.0				247.7		
56.อ.ตะพานหิน	Taphanhin		9.7	245.1	12.0		30.4		397.2		
57.จ.เพชรบูรณ์	Phetchabun*		12.3	142.8	6.3	4.0	3.5	13.5	182.4	1317.2	+286.2
58.อ.หล่มเก่า	Lom Kao		8.0	30.7	4.7	8.3			52.0		
59.อ.หล่มสัก	Lom Sak			74.7	11.8				86.5		
60.อ.ชนแดน	Chon Daen		42.0		14.3		30.1		86.4		
<u>ภาคตะวันออกเฉียงเหนือ</u>	<u>Northeastern Part</u>										
1.จ.เลย	Loei*		2.7	7.1	1.1	2.8	0.4	28.8	42.9	1024.8	- 81.4
2.อ.ท่าลี่	Tha Li			20.1	5.2	10.3			35.6		
3.อ.เชียงคาน	Chiangkhan		1.8			4.3			6.1		
4.อ.ด่านซ้าย	Dan Sai			29.5	10.3				39.8		
5.จ.หนองคาย	Nong Khai	1.0	0.4	9.2	0.2	2.0	0.2	27.1	40.1	1403.5	-152.1
6.อ.บึงกาฬ	Bung Kan		1.7		33.3				35.0		
7.อ.โพนพิสัย	Phon Phisai								0.0		
8.อ.ท่าบ่อ	Tha Bo			4.4					4.4		
9.จ.อุดรธานี	Udon Thani*		2.0	13.0	T	6.3	T	14.9	36.2	1254.6	+ 61.1
10.อ.บ้านผือ	Ban Phu		2.1	5.2					7.3		
11.อ.หนองหาร	Nong Han		9.1	5.3					14.4		
12.จ.สกลนคร	Sakon Nakhon*	0.2	29.8	2.2	8.7	T	7.6	11.3	59.8	1268.9	-106.3
13.อ.วานรนิวาส	Wanon Niwat			13.0	5.0				18.0		
14.อ.พรรณานิคม	Phanna Nikhom			3.8	5.0				8.8		

สถานีฝน	Station	วันที่และจำนวนน้ำฝนเป็นมิลลิเมตร Date and amount of rainfall in m. m. กันยายน September							ฝนรวม ม.ม. Total m. m.	ฝนรวมตั้งแต่ 1 ม.ค. Accumulative rain-fall Since Jan. 1	
		21	22	23	24	25	26	27		ฝนจริง Actual	สูง(+)ต่ำ(-) กว่าปกติ Above(+) Below(-) Normal
15.จ.นครพนม	Nakhon Phanom*	7.2	32.7	5.2	15.1	3.9	7.7	9.0	80.8	1882.6	-167.2
16.อ.บ้านแพง	Ban Phaeng	0.8	..	..	..	..	..	..	..		
17.อ.ท่าอุเทน	Tha Uten	10.0	11.0	4.2	12.2		14.2		51.6		
18.อ.นาแก	Na Kae		87.8	4.3	5.7				97.8		
19.อ.ธาตุพนม	That Phanom	21.6	48.4				6.3		76.3		
20.อ.มุกดาหาร	Mukdahan*	11.8	110.4	4.3	0.2	T	27.8	42.1	196.6	1486.4	+217.1
21.จ.ชัยภูมิ	Chaiyaphum*		35.8	98.2	5.4	0.3	39.6	13.7	193.0	1219.0	+473.8
22.อ.ภูเขียว	Phu Khieo		16.7	28.6					45.3		
23.อ.เกษตรสมบูรณ์	Kaset Sombun		65.2						65.2		
24.อ.คอนสวรรค์	Khon Sawan		52.3	123.9	4.3		34.4		214.9		
25.อ.จตุรัส	Chaturat		48.8				38.5		87.3		
26.อ.บำเหน็จณรงค์	Bamnet Narong		78.4		42.7				121.1		
27.จ.ขอนแก่น	Khon Kaen*		24.3	32.2	0.6	T	7.0	7.2	71.3	1009.5	-115.6
28.อ.น้ำพอง	Nam Phong	..	..	..	..	..	..	..	..		
29.อ.ภูเวียง	Phu Wiang		4.5	56.3	1.5				62.3		
30.อ.ชุมแพ	Chum Phae		48.1	60.2					108.3		
31.อ.ชนบท	Chonnabot		70.4	91.2	1.2		11.5		174.3		
32.อ.มัญจาคีรี	Mancha Khiri			152.4					152.4		
33.อ.พล	Phon			223.6			20.6		244.2		
34.จ.มหาสารคาม	Maha Sarakham		226.3	89.3			20.2		335.8	1197.1	+ 61.0
35.อ.พยัคฆภูมิพิสัย	Phayakkhaphum Phisai	..	..	..	..	..	..	..	..		
36.อ.บรบือ	Borabu				54.0				54.0		
37.จ.กาฬสินธุ์	Kalasin			23.1			7.6		30.7	1043.0	-270.6
38.อ.สหัสขันธ์	Sahatsakhan			7.2					7.2		
39.อ.ยางตลาด	Yang Talat			19.1	2.6				21.7		
40.อ.กันทรวิชัย	Kanthara Wichai		203.9	18.8					222.7		
41.อ.กมลาไสย	Kamalasai			20.4					20.4		
42.จ.ร้อยเอ็ด	Roi Et*		230.6	91.4		1.4	15.8	43.2	382.4	1547.0	+309.8
43.อ.โพนทอง	Phon Thong		178.9	15.4					194.3		
44.อ.เสลภูมิ	Selaphum		184.1	58.4					242.5		
45.อ.ธวัชบุรี	Thawatburi		333.4	49.3			23.2		405.9		
46.อ.จตุรพักตรพิมาน	Chaturaphak Phiman			26.1					26.1		
47.อ.เกษตรวิสัย	Kaset Wisai	..	..	..	..	..	..	..	..		
48.อ.สุวรรณภูมิ	Suwannaphum	..	..	..	..	..	..	..	..		
49.จ.นครราชสีมา	Nakhon Ratchasima*	1.4	19.0	53.0	2.7		16.4	11.9	104.4	1005.9	+104.7
50.อ.บัวใหญ่	Bua Yai		59.3	77.5					136.8		
51.อ.พิมาย	Phimai		74.8	42.2					117.0		
52.อ.จักราช	Chakkarat		46.6	23.4	12.3				84.3		

สถานีฝน	Station	วันที่และจำนวนน้ำฝนเป็นมิลลิเมตร Date and amount of rainfall in m.m. กันยายน September							ฝนรวม มม. Total m.m.	ฝนรวมตั้งแต่ 1 ม.ค. Accumulative rain-fall Since Jan.1	
		21	22	23	24	25	26	27		ฝนจริง Actual	สูง(+)ต่ำ(-) กว่าปกติ Above(+) Below(-) Normal
53.อ.โชคชัย	Chok Chai		6.2	3.0		1.6	6.9		17.7		
54.อ.ด่านขุนทด	Dan Khunthot		27.9	52.0	3.9				83.8		
55.อ.โนนไทย	Non Thai		38.6	58.2			3.1		99.9		
56.อ.สูงเนิน	Sung Noen		6.2		12.4		10.2		28.8		
57.อ.ปักธงชัย	Pak Thong Chai		12.5						12.5		
58.อ.สีคิ้ว	Si Khiu		12.6						12.6		
59.อ.ครบุรี	Khonburi	5.9		2.1					8.0		
60.จ.บุรีรัมย์	Buriram			79.8					79.8	1053.1	-127.3
61.อ.พุทไธสง	Phut Thai Song		104.6	41.0	3.8	0.7	6.2		156.3		
62.อ.ลำปลายมาศ	Lam Plai Mat		59.3	19.4	6.3				85.0		
63.อ.นางรอง	Nang Rong		13.4	6.6	0.1		0.6		20.7		
64.อ.ประโคนชัย	Prakhon Chai		16.0						16.0		
65.จ.สุรินทร์	Surin*		14.1	10.0	T	16.2	8.3	10.9	59.5	929.0	- 25.4
66.อ.ท่าตูม	Tha Tum		113.5		7.8	1.4	7.8		130.5		
67.อ.รัตนบุรี	Rattanaburi		135.8	40.1	8.3				184.2		
68.อ.ปราสาท	Prasat		20.5		10.4				30.9		
69.อ.สังขะ	Sangkha	38.5	20.3		12.5				71.3		
70.จ.ศรีสะเกษ	Sisaket								0.0	1049.0	- 77.5
71.อ.ราษีไศล	Rasisalai				23.0				23.0		
72.อ.อุทุมพรพิสัย	Uthumphon Phisai		36.2		3.1	9.2	17.2		65.7		
73.อ.กันทรารมย์	Kanthararom		39.5		16.7				56.2		
74.อ.ขุขันธ์	Khukhan		20.0		10.4				30.4		
75.กันทราลักษณ์	Kantharalak		14.2		7.1	2.5	3.7		27.5		
76.จ.อุบลราชธานี	Ubon Ratchathani*	0.9	52.7	3.0			13.0	57.9	127.5	1479.4	- 15.8
77.อ.เขมราฐ	Khemmarat	10.7							10.7		
78.อ.มหาชนะชัย	Maha Chana Chai		131.4	57.6	23.3				212.3		
79.อ.อำนาจเจริญ	Amnat Charoen	46.3	229.0						275.3		
80.อ.ยะโสธร	Yasothon		312.5						312.5		
81.อ.ตระการพืชผล	Trakan Phut Phon	50.7		50.5	40.0				141.2		
82.อ.ค้วเขื่อนแก้ว	Kham Khuan Kaeo		216.5						216.5		
83.อ.เขื่องใน	Khuang Nai	..	..	..	..	..	..	..	..		
84.อ.โขงเจียม	Khong Chiam	23.1	134.2						157.3		
85.อ.พิบูลมังสาหาร	Phibun Mangsahan	55.0							55.0		
86.อ.เดชอุดม	Det Udom		31.5		4.5				36.0		
ภาคกลาง	Central Part										
1.จ.นครสวรรค์	Nakhon Sawan*	2.8	0.8	121.2	89.1	0.1	0.5	17.6	232.1	1256.9	+246.3
2.อ.บรรพตพิสัย	Banphot Phisai	17.7	4.9	148.4					171.0		
3.อ.ลาดยาว	Lat Yao	12.6		126.7	58.1				199.4		

สถานีฝน	Station	วันที่และจำนวนน้ำฝนเป็นมิลลิเมตร Date and amount of rainfall in m.m. กันยายน September							ฝนรวม ม.ม. Total m.m.	ฝนรวมตั้งแต่ 1 ม.ค. Accumulative rain-fall Since Jan. 1	
		21	22	23	24	25	26	27		ฝนจริง Actual	สูง(+)ต่ำ(-) กว่าปกติ Above(+) Below(-) Normal
4.อ.ชุมแสง	Chumsaeng		85.9	136.3	141.5		68.5		432.2		
5.อ.พยุหคีรี	Phayuha Khiri			117.5	64.7				182.2		
6.จ.อุทัยธานี	Uthai Thani		2.9	97.4	77.2				177.5	1220.8	+262.8
7.อ.หนองฉาง	Nong Chang	3.4	27.2	87.4	53.8				171.8		
8.อ.หนองขาหย่าง	Nong Kha Yang		13.5	86.5	60.0				160.0		
9.จ.ชัยนาท	Chainat		18.6	71.3	48.0				137.9	1257.2	+231.2
10.อ.มโนรมย์	Manorom		16.6	90.7	59.3				166.6		
11.อ.วัดสิงห์	Wat Sing		4.2	89.3	73.7				167.2		
12.จ.สิงห์บุรี	Singburi			83.2	38.9		25.4		147.5	1045.8	+165.2
13.อ.อินทร์บุรี	Inburi		24.4	75.2	73.1				172.7		
14.อ.บางระจัน	Bangrachan		5.1	80.4	46.2				131.7		
15.อ.พรหมบุรี	Phromburi		3.6	74.0	25.8				103.4		
16.จ.ลพบุรี	Lopburi*	T	2.6	66.2	54.6	0.4	0.6	14.2	138.6	1318.3	+251.4
17.อ.บ้านหมี่	Ban Mi		26.2	92.0	52.7				170.9		
18.อ.ไชยบาดาล	Chai Badan		17.9	127.8	19.5		17.9		183.1		
19.อ.ท่าวุ้ง	Tha Wung			70.6	42.8				113.4		
20.จ.สุพรรณบุรี	Suphanburi*		0.5	32.6	16.0			0.4	49.5	988.3	+ 34.0
21.อ.เดิมบางนางบวช	Doembang Nangbuat		2.2	55.4	53.5				111.1		
22.อ.ศรีประจัน	Si Prachan		35.0	32.0	36.0				103.0		
23.อ.สองพี่น้อง	Song Phi Nong	..	..	..	..	..	..	..	..		
24.จ.อ่างทอง	Ang Thong		6.0	52.3	21.8		4.6		84.7	753.1	-350.7
25.อ.โพธิ์ทอง	Pho Thong		12.3	55.4	41.1				108.8		
26.อ.ไชโย	Chaiyo		6.4	52.2	19.3				77.9		
27.อ.วิเศษไชยชาญ	Wiset Chaichan		6.3	75.8	37.2	6.7	8.5		134.5		
28.อ.ป่าโมก	Pa Mok		6.5	24.4	15.8				46.7		
29.จ.สระบุรี	Saraburi			86.3	17.3		40.2		143.8	1313.5	+ 65.0
30.อ.หนองแค	Nong Khae		9.8	38.9	15.6		0.7		65.0		
31.อ.แก่งคอย	Kaeng Khoi	..	..	..	..	..	..	..	..		
32.จ.พระนครศรีอยุธยา	Ayutthaya			86.3					86.3	..	..
33.อ.บางไทร	Bang Sai	..	..	..	..	..	..	..	..		
34.อ.บางบาล	Bang Ban		18.4	34.3	15.6				68.3		
35.อ.เสนา	Sena		5.9	37.1	13.3				56.3		
36.อ.ท่าเรือ	Tha Rua		8.4	42.1	15.2		5.1		71.8		
37.อ.ผักไห่	Phak Hai			31.3					31.3		
38.อ.บางปะอิน	Bang Pa-in		12.4	26.9	19.7				59.0		
39.จ.นครนายก	Nakhon Nayok	3.4	28.3	35.7	4.6				72.0	954.3	-901.1
40.อ.ปากพลี	Pak Phli	2.3	44.7	33.4	8.2				88.6		
41.อ.บ้านนา	Ban Na	0.2	38.1	35.6	10.6				84.5		

สถานีฝน	Station	วันที่และจำนวนน้ำฝนเป็นมิลลิเมตร Date and amount of rainfall in m.m. กันยายน September							ฝนรวม มม. Total m.m.	ฝนรวมตั้งแต่ 1 ม.ค. Accumulative rain-fall Since Jan. 1	
		21	22	23	24	25	26	27		ฝนจริง Actual	สูง(+)ต่ำ(-) กว่าปกติ Above(+) Below(-) Normal
42.จ.ปราจีนบุรี	Prachinburi*	4.0	10.3	30.2	3.6		T	55.2	100.3	1389.0	-393.1
43.อ.บ้านสร้าง	Ban Sang		42.6	29.5					72.1		
44.อ.ศรีมหาโพธิ์	Si Maha Pho	12.2	45.8	30.3	5.0				93.3		
45.อ.กบินทร์บุรี	Kabinburi		13.0	24.0	14.0				51.0		
46.อ.วัฒนานคร	Watthana Nakhon		28.0	9.2					37.2		
47.อ.อรัญประเทศ	Aranyaprathet*	0.6	3.7	8.4	0.3	T	1.2	2.0	16.2	974.1	-377.2
48.จ.ปทุมธานี	Pathum Thani		17.8		7.4	8.7			33.9	..	..
49.อ.ธัญบุรี	Thanyaburi		21.8	38.2	3.7	2.3			66.0		
50.จ.นนทบุรี	Nonthaburi		20.6	24.1					44.7	..	..
51.อ.บางบัวทอง	Bang Bua Thong		20.1	40.3					60.4		
52.จ.กาญจนบุรี	Kanchanaburi*	T	1.1	21.4	19.3		0.3	8.4	50.5	707.8	- 89.8
53.อ.ท่าม่วง	Tha Muang	..	..	..	..	..	..	..	..		
54.จ.นครปฐม	Nakhon Pathom	..	..	..	..	..	..	..	..	..	..
55.อ.นครชัยศรี	Nakhon Chai Si		10.3	0.7					11.0		
56.จ.ธนบุรี	Thonburi		9.1	34.8					43.9	..	..
57.จ.พระนคร	Bangkok*	T	7.1	26.1	11.0	T	0.3	1.5	46.0	1639.2	+403.4
58.สนามบินดอนเมือง	Don Muang*	0.3	9.5	27.6	9.9		7.6	2.5	57.4	1058.2	-185.6
59.อ.บางเขน	Bang Khen		22.7	29.3					52.0		
60.อ.มีนบุรี	Minburi		19.1	33.6	3.8		11.4		67.9		
61.อ.ลาดกระบัง	Lat Krabang		12.6	43.2					55.8		
62.อุตุฯบางนา	Bang Na*		11.0	19.1	8.8	1.0			39.9		
63.จ.ฉะเชิงเทรา	Chachoengsao		12.1	49.3	8.7		4.4		74.5	792.1	-288.9
64.จ.ราชบุรี	Ratburi		25.9	32.4					58.3	1068.5	+252.3
65.อ.บ้านโป่ง	Ban Pong		0.7	12.6	6.6	7.1			27.0		
66.อ.ปากท่อ	Pak Tho			30.1	5.7				35.8		
67.อ.โพธาราม	Photharam		37.2	31.5	7.4	4.5			80.6		
68.จ.สมุทรสงคราม	Samut Songkhram		1.3	31.7	7.5	1.8			42.3	..	..
69.อ.อัมพวา	Amphawa	0.3		24.5	9.5	2.2			36.5		
70.อ.บางคนที	Bang Khonthi	1.4	1.3	19.9	7.9				30.5		
71.จ.สมุทรสาคร	Samut Sakhon			16.3	11.2	8.7			36.2	935.1	-197.8
72.จ.สมุทรปราการ	Samut Prakan		12.1		7.5				19.6	910.9	-373.3
73.อ.บางพลี	Bang Phli		8.3	21.6	6.3				36.2		
74.อ.พระประแดง	Phrapradaeng		8.1	18.5	8.3				34.9		
75.บางปู	Bang Pu	..	..	..	..	..	..	..	..		
76.ป้อมพระจุลฯ	Pom Phrachun*	T	5.0	19.7	7.9	10.0	0.3		42.9		
<u>อ่าวไทยฝั่งตะวันออก</u>	<u>Gulf of Thailand East Coast</u>										
1.จ.ชลบุรี	Chonburi*	0.6	1.9	18.0	9.9		54.9		85.3	1013.5	-131.4
2.อ.พนัสนิคม	Phanat Nikhom	1.1	14.1	17.7	7.6		1.1		41.6		

สถานีฝน	Station	วันที่และจำนวนน้ำฝนเป็นมิลลิเมตร Date and amount of rainfall in m. m. กันยายน September							ฝนรวม ม.ม. Total m. m.	ฝนรวมตั้งแต่ 1 ม.ค. Accumulative rain-fall Since Jan. 1	
		21	22	23	24	25	26	27		ฝนจริง Actual	สูง(+)ต่ำ(-) กว่าปกติ Above(+) Below(-) Normal
3.อ.บ้านบึง	Ban Bung				25.3				25.3		
4.อ.พานทอง	Phan Thong		19.6	20.2					39.8		
5.อ.ศรีราชา	Si Racha				29.0				29.0		
6.อ.สีชัง	Si Chang*	T	1.0	14.7	8.3	0.9	43.7	T	68.6		
7.อ.สัตหีบ	Sattahip*		23.1	3.9	9.1	2.6	0.4	2.0	41.1	851.2	- 9.1
8.จ.ระยอง	Rayong*		50.6	29.5					80.1	..	..
9.อ.บ้านค่าย	Ban Khai		7.2	17.6	2.7				27.5		
10.อ.แกลง	Klaeng		4.2	9.9	1.1		8.5		23.7		
11.จ.จันทบุรี	Chanthaburi*	20.8	31.7	44.0	27.5	14.2	22.3	14.4	174.9	2738.9	+ 92.1
12.อ.โป่งน้ำร้อน	Pong Namron	..	..	..	..	..	..	..	..		
13.อ.ท่าใหม่	Tha Mai	15.7	40.9		18.4	4.3	98.9		178.2		
14.อ.มะขาม	Makham	10.8	38.4		13.3	13.4	5.6		81.5		
15.จ.ตราด	Trat	2.6	46.1		78.4		25.3		152.4	2936.2	-303.9
16.อ.เขาสมิง	Khao Saming		22.4		53.3				75.7		
17.อ.แหลมงอบ	Laem Ngop	1.1	35.2	13.2	69.1	51.6	19.9		190.1		
18.อ.คลองใหญ่	Khlong Yai*	3.4	44.3	40.5	61.3	48.6	165.5	70.6	434.2	4561.3	+169.2
<u>อ่าวไทยฝั่งตะวันตก</u>	<u>Gulf of Thailand West Coast</u>										
1.จ.เพชรบุรี	Phetburi			25.3	25.8	17.2			68.3	591.2	- 75.9
2.อ.บ้านแหลม	Ban Laem			22.0	11.2	28.5			61.7		
3.จ.ประจวบคีรีขันธ์	Prachuap Khirikhan*		24.2	30.5	31.1	7.0		0.4	93.2	706.2	+ 33.2
4.อ.หัวหิน	Hua Hin*		7.7	6.2	12.1	T		2.2	28.2	511.4	-145.2
5.จ.ชุมพร	Chumphon*		T	T	15.1	12.8	3.4	18.7	50.0	1157.2	-164.8
6.อ.ท่าแซะ	Tha Sae				16.9	17.1			34.0		
7.อ.สวี	Sawi	..	..	..	..	37.5	..	..	..		
8.อ.หลังสวน	Lang Suan	..	..	..	..	..	..	..	..		
9.จ.สุราษฎร์ธานี	Bandon*				2.3	42.1	6.4	3.1	53.9	887.7	+ 30.9
10.อ.ไชยา	Chaiya								0.0		
11.อ.บ้านนาสาร	Ban Nasan								0.0		
12.จ.นครศรีธรรมราช	Nakhon Si Thammarat*					13.8	5.3	0.9	20.0	1171.1	- 97.1
13.อ.สิชล	Sichon	..	..	..	..	..	..	..	..		
14.อ.ฉวาง	Chawang					62.5	68.3		130.8		
15.อ.ร่อนพิบูลย์	Ron Phibun	..	..	..	..	..	..	..	..		
16.อ.ทุ่งสง	Thung Song					14.9	21.5		36.4		
17.อ.ปากพนัง	Pak Phanang					11.8			11.8		
18.จ.พัทลุง	Phatthalung					31.9			31.9	889.4	-104.7
19.อ.เขาไชยสน	Khao Chai Son					16.7			16.7		
20.จ.สงขลา	Songkhla*					12.2			12.2	818.9	+ 16.1
21.อ.รัตภูมิ	Rattaphum								0.0		

สถานีฝน	Station	วันที่และจำนวนน้ำฝนเป็นมิลลิเมตร Date and amount of rainfall in m. m. กันยายน September							ฝนรวม ม.ม. Total m. m.	ฝนรวมตั้งแต่ 1 ม.ค. Accumulative rain-fall Since Jan. 1	
		21	22	23	24	25	26	27		ฝนจริง Actual	สูง(+)ต่ำ(-) กว่าปกติ Above(+) Below(-) Normal
22.อ.หาดใหญ่	Hat Yai					9.3			9.3		
23.อ.สะเดา	Sadao	..	..	..	..	..	..	..	..		
24.จ.ปัตตานี	Pattani		4.0		1.9	0.8	0.6		7.3	881.9	+282.3
25.อ.หนองจิก	Nong Chik								0.0		
26.อ.ยะหริ่ง	Yaring		6.1						6.1		
27.อ.ปะนาเระ	Panare								0.0		
28.จ.ยะลา	Yala				44.3				44.3	..	..
29.จ.นราธิวาส	Narathiwat*		T		8.1	3.6	T	T	11.7	1061.3	-335.8
30.อ.ตากใบ	Tak Bai	2.2			5.4	0.7			8.3		
31.อ.ยี่งอ	Yi Ngo				37.2				37.2		
<u>ภาคใต้ฝั่งตะวันตก</u>	<u>Southern Part West Coast</u>										
1.จ.ระนอง	Ranong*	0.5	2.2	2.8	18.8	79.6	72.0	72.8	248.7	3380.1	-649.7
2.อ.กระบุรี	Kraburi		8.2			86.8			95.0		
3.จ.พังงา	Phang Nga					44.2	82.6		26.8	1770.4	-270.3
4.อ.ตะกั่วป่า	Takua Pa			3.1					3.1		
5.อ.ตะกั่วทุ่ง	Takua Thung		10.8		20.7	60.7	152.0		244.2		
6.อ.ท้ายเหมือง	Thai Muang				17.4				17.4		
7.จ.ภูเก็ต	Phuket*	..	..	..	..	..	..	..	..		
8.สนามบินภูเก็ต	Phuket Airport*					25.3	82.1	1.1	108.5	2153.0	+415.0
9.จ.กระบี่	Krabi	..	..	..	..	..	..	..	..		
10.อ.คลองท่อม	Khlong Thom				8.1	52.6	68.9		129.6		
11.สนามบินตรัง	Trang Airport*				0.8	32.3	11.4	0.4	44.9	1572.8	-262.9
12.อ.ปะเหลียน	Pa Lian								0.0		
13.อ.สิเกา	Si Kao			0.9	2.7	28.3			31.9		
14.อ.ย่านตาขาว	Yan Ta Khao					44.8			44.8		
15.จ.สตูล	Satun		14.2						14.2		
16.อ.ละงู	La Ngu		8.3						8.3		

<u>หมายเหตุ</u> ช่องว่าง = ไม่มีฝน
* = สถานีตรวจอากาศ
T = ฝนเล็กน้อยวัดไม่ได้
.. = ไม่มีรายงาน

<u>Remark</u> Blank = No rain
* = Synoptic Station
T = Trace
.. = No report

อุณหภูมิสูงสุดและต่ำสุดประจำวันที่ ๒๑ ถึง ๒๗ กันยายน ๒๕๐๗

Daily Max. and Min. Temperature Sept. 21 - 27, 1964

สถานี	Station	อุณหภูมิสูงสุดและต่ำสุดเป็นองศา ซ. Max. and Min. Temperature in degree C. 21	22	23	24	25	26	27	สูงสุดเฉลี่ย ต่ำสุด Average Max. Min.	เฉลี่ยในสัปดาห์ Weekly Mean	ค่าปกติประจำเดือน Monthly Normal
ภาคเหนือ	Northern Part										
เชียงราย	Chiangrai	31.0 22.8	34.0 22.5	31.7 21.7	31.6 22.6	31.1 23.1	33.1 22.0	32.0 23.3	32.1 22.4	27.3	26.8
แม่ฮ่องสอน	Mae Hongson	30.1 23.8	30.5 23.8	30.4 ..	32.0 19.9	32.4 23.8	32.8 22.5	33.4 22.0	31.7 22.6	27.2	27.3
ปาย	Pai	..	..	..	..	..	..	..	..	..	..
ขุนยวม	Khun Yuam	..	..	..	..	..	..	..	..	..	..
แม่สะเรียง	Mae Sariang	29.0 23.3	29.3 23.4	28.5 24.4	27.5 23.0	31.2 22.9	33.5 23.2	30.5 22.7	29.9 23.3	26.6	27.6
เชียงใหม่	Chiangmai	. 23.6	31.4 23.1	29.3 23.6	31.4 23.2	33.0 24.1	31.8 23.1	30.2 21.1	31.2 23.1	27.2	26.9
ฝาง	Fang	..	..	..	..	..	..	..	..	..	..
ลำปาง	Lampang	31.8 23.8	32.5 22.7	29.3 24.0	31.2 23.5	31.7 23.8	32.6 23.7	29.7 23.3	31.3 23.5	27.4	27.3
น่าน	Nan	32.2 23.5	32.9 24.2	31.8 24.1	32.6 24.2	31.5 23.6	33.5 22.8	30.5 24.0	32.1 23.8	28.0	27.8
แพร่	Phrae	32.0 20.8	33.8 21.0	28.9 21.8	31.0 22.0	31.9 21.6	33.0 21.3	30.3 20.9	31.6 21.3	26.5	27.4
อุตรดิตถ์	Uttaradit	33.0 23.0	33.0 24.0	29.1 23.5	31.7 23.6	32.0 23.4	33.5 24.4	27.4 24.6	31.4 23.7	27.6	28.7
ตาก	Tak	31.7 22.6	31.5 23.5	29.3 24.9	25.0 22.0	29.0 21.3	32.0 22.3	28.5 22.7	29.6 22.8	26.2	27.9
เขื่อนภูมิพล	Bhumibol Dam	.. ..	.. ..	30.5 ..	31.7 23.1	28.6 22.9	.. 23.1	.. ..	.. ..	..	..
แม่สอด	Mae Sot	29.4 23.3	29.3 23.0	26.8 23.5	24.4 ..	24.5 21.4	31.2 22.4	29.6 23.2	27.9 22.8	25.4	27.1
พิษณุโลก	Phitsanulok	32.8 23.2	34.0 24.9	26.4 24.5	30.9 24.3	30.0 22.8	32.6 23.8	27.3 22.4	30.6 23.7	27.2	28.4
เพชรบูรณ์	Phetchabun	32.2 23.4	32.1 24.1	24.9 23.4	25.8 21.2	29.3 22.1	32.8 22.8	27.4 24.3	29.4 23.0	26.2	27.4
ภาคตะวันออกเฉียงเหนือ	Northeastern Part										
เลย	Loei	33.6 22.4	33.2 22.4	28.8 23.9	28.0 22.2	28.7 22.2	32.9 22.8	29.0 23.5	30.6 22.8	26.7	26.7
อุดรธานี	Udon Thani	32.2 24.0	31.6 24.9	26.4 24.5	28.4 22.2	30.7 22.3	32.2 24.3	29.8 25.0	30.2 23.9	27.1	27.8
นครพนม	Nakhon Phanom	31.3 23.8	25.7 24.3	25.8 23.7	29.5 23.2	31.8 23.9	31.2 23.0	28.4 24.1	29.1 23.7	26.4	27.1
มุกดาหาร	Mukdahan	31.0 24.0	25.6 24.6	25.6 22.8	31.4 22.5	32.7 23.3	31.7 23.5	28.2 23.0	29.5 23.4	26.5	27.7
สกลนคร	Sakon Nakhon	31.1 24.5	26.3 25.3	25.5 22.7	29.3 22.5	31.0 23.2	32.0 23.5	27.8 24.1	29.0 23.7	26.4	27.3
ขอนแก่น	Khon Kaen	32.4 23.6	30.2 25.4	26.0 23.5	29.5 22.3	30.0 22.3	32.2 24.0	27.5 23.0	29.7 23.4	26.6	27.
ร้อยเอ็ด	Roi Et	31.4 24.8	29.0 25.5	28.0 23.5	29.3 22.3	30.3 21.6	31.0 24.8	26.8 23.9	29.4 23.8	26.6	27.8
ชัยภูมิ	Chaiyaphum	31.8 24.1	29.6 24.6	23.5 22.7	25.4 21.2	28.1 21.6	31.4 22.9	25.4 22.0	27.9 22.7	25.3	..
อุบลราชธานี	Ubon Ratchathani	29.5 23.1	25.8 25.3	28.3 22.5	31.2 22.9	31.8 23.9	30.2 24.2	26.2 22.4	29.0 23.5	26.3	27.8
สุรินทร์	Surin	32.0 21.1	27.8 23.5	25.1 21.3	27.4 21.4	32.2 21.7	29.9 22.3	24.2 21.8	28.4 21.9	25.2	27.9
นครราชสีมา	Nakhon Ratchasima	31.8 22.9	30.3 23.9	23.5 22.4	28.5 21.1	30.8 22.1	33.0 22.6	25.2 23.0	29.0 22.6	25.8	27.4

สถานี	Station	อุณหภูมิสูงสุดและต่ำสุดเป็นองศา ซ. Max. and Min. Temperature in degree C.							สูงสุด เฉลี่ย ต่ำสุด Average Max. Min.	เฉลี่ยรายสัปดาห์ Weekly Mean	ค่าปกติประจำเดือน Monthly Normal
		21	22	23	24	25	26	27			
ภาคกลาง	Central Part										
นครสวรรค์	Nakhon Sawan	32.2 24.4	33.6 24.7	26.6 24.6	23.1 22.0	30.6 21.5	32.0 24.1	30.3 24.4	29.8 23.7	26.8	28.4
ลพบุรี	Lopburi	31.5 24.0	32.4 24.5	25.6 23.5	24.5 22.8	31.5 21.0	30.8 22.5	29.9 24.0	29.5 23.2	26.4	27.9
สุพรรณบุรี	Suphanburi	31.5 25.4	32.6 25.7	26.0 25.2	24.5 22.8	22.6	31.0 23.8	30.5 24.9	29.4 24.3	26.9	28.1
กาญจนบุรี	Kanchanaburi	31.6 24.0	31.8 24.5	27.3 24.1	25.1 22.5	29.2 22.2	32.6 22.1	29.7 23.2	29.6 23.2	26.4	28.1
ปราจีณบุรี	Prachinburi	32.0 24.1	31.0 24.0	25.2 23.8	27.8 23.0	30.6 23.4	31.7 22.9	30.9 24.0	29.9 23.6	26.8	27.6
อรัญญประเทศ	Aranyaprathet	31.0 23.8	28.9 24.9	25.6 24.1	29.1 23.1	32.1 23.3	31.2 23.8	29.7 23.6	29.7 23.8	26.8	27.8
พระนคร	Bangkok	31.8 24.0	31.1 25.3	26.1 24.1	26.1 23.7	31.2 22.8	31.5 23.4	30.8 24.2	29.8 23.9	27.4	28.1
ดอนเมือง	Don Muang	32.1 25.2	31.2 26.0	25.7 24.8	26.0 23.2	30.7 23.5	31.4 24.1	31.3 23.7	29.8 24.4	27.1	28.4
บ้อมพระจุล ฯ	Pom Phrachun	31.7 24.0	30.2 24.3	26.4 24.9	25.8 22.3	29.0 22.1	30.2 23.0	30.0 23.1	29.0 23.4	26.2	..
อ่าวไทยฝั่งตะวันออก	Gulf of Thailand, East Coast										
ชลบุรี	Chonburi	31.5 25.1	31.1 26.5	26.8 25.9	26.0 23.7	30.5 23.4	31.4 23.5	28.6 22.8	29.4 24.4	26.9	27.9
เกาะสีชัง	*Ko Sichang*	31.0 26.0	30.8 26.7	26.9 26.5	26.0 25.2	29.8 24.1	30.3 24.2	28.9 24.1	28.1 25.3	27.7	..
สัตหีบ	Sattahip	32.6 27.3	32.0 27.5	27.4 23.7	26.7 25.1	32.1 23.4	31.6 23.1	29.8 23.5	30.3 24.8	27.6	28.8
ระยอง	Rayong	..	..	..	..	..	..	..	..	..	..
บ้านเพ	Ban Phe	..	..	..	..	..	..	..	..	..	..
จันทบุรี	Chanthaburi	29.5 24.7	29.8 24.7	27.7 23.2	27.2 22.5	28.5 22.9	30.3 23.7	29.2 23.4	28.9 23.6	26.3	27.2
แหลมงอบ	Laem Ngop	..	..	..	..	..	..	..	..	..	..
คลองใหญ่	Khlong Yai	29.5 24.7	30.5 25.3	28.5 24.3	27.8 ..	28.4 22.3	29.1 22.8	26.1 22.5	28.6 23.7	26.2	26.5
อ่าวไทยฝั่งตะวันตก	Gulf of Thailand West Coast										
หัวหิน	Hua Hin	33.7 25.0	32.6 25.9	27.8 23.6	25.7 23.3	31.0 22.3	30.7 23.4	30.6 22.1	30.3 23.8	27.1	28.0
ประจวบคีรีขันธ์	Prachuap Khirikhan	35.5 24.1	34.8 25.2	26.7 22.5	26.6 22.0	28.6 22.5	32.7 22.1	30.1 24.3	30.7 23.2	27.0	27.7
ชุมพร	Chumphon	32.6 23.2	31.7 23.0	31.4 25.6	32.2 23.7	29.7 22.6	29.7 22.8	27.7 23.1	30.7 23.6	27.2	27.1
สุราษฎร์ธานี	Bandon	34.0 23.4	33.6 23.5	33.0 24.0	31.9 23.1	30.9 23.2	28.3 21.9	27.8 22.0	31.4 23.0	27.2	27.6
นครศรีธรรมราช	Nakhon Si Thammarat	34.0 22.6	34.4 22.4	31.8 23.8	34.8 23.6	34.0 23.4	29.4 22.3	30.2 22.4	32.7 22.9	27.8	27.7
สงขลา	SongKhla	35.5 24.5	34.8 23.6	32.5 24.2	34.7 24.2	32.0 24.0	30.0 23.1	33.3 24.6	33.3 24.0	28.7	28.1
นราธิวาส	Narathiwat	32.3 23.5	33.8 22.1	32.0 23.2	31.6 22.9	32.6 22.1	28.4 22.2	31.0 23.5	31.7 22.8	27.3	27.2
ภาคใต้ฝั่งตะวันตก	Southern Part, West Coast										
ระนอง	Ranong	30.7 25.0	29.9 24.8	31.0 24.5	30.5 25.0	28.5 22.3	26.1 22.3	25.0 22.0	28.8 23.7	26.3	26.0
ภูเก็ต	Phuket	30.8 25.0	30.8 26.9	30.4 24.5	31.0 26.6	30.7 26.5	27.1 22.0	29.6 23.0	30.1 24.9	27.5	27.0
ตรัง	Trang	32.4 23.3	31.6 23.2	32.0 23.8	32.2 23.4	31.0 22.8	28.0 21.2	31.0 22.6	31.2 22.8	27.1	27.0

แก้ไขเพิ่มเติมรายงานอากาศประจำสัปดาห์ฉบับที่ ๓๘/๒๕๐๗ เนื่องจากได้รับรายงานภายหลัง

Correction in Weekly Weather Report No.38/1964 for late report rainfall data

สถานีฝน	Station	วันที่และจำนวนน้ำฝนเป็นมิลลิเมตร Date and amount of rainfall in m.m. กันยายน September				ฝนรวม มม. Total m.m.	ฝนรวมตั้งแต่ 1 ม.ค. Accumulative rain-fall Since Jan.1	
		17	18	19	20		ฝนจริง Actual	สูง(+)ต่ำ(-) กว่าปกติ Above(+) Below(-) Normal
ภาคเหนือ	Northern Part							
3.อ.เชียงแสน	Chiangsaen				48.4	95.7		
4.อ.แม่จัน	Mae Chan				19.8	57.4		
14.อ.ขุนยวม	Khun Yuam		174.5			188.5		
24.อ.สันกำแพง	San Kamphaeng				13.8	45.9		
25.อ.จอมทอง	Chom Thong				17.3	165.4		
27.จ.ลำพูน	Lamphun				17.4	67.8		
32.อ.เถิน	Thoen			11.6	1.8	65.9		
37.อ.ทุ่งช้าง	Thung Chang				31.7	66.0		
42.จ.ตาก	Tak			6.1	13.4	105.0		
44.อ.บ้านตาก	Ban Tak			5.4	2.0	53.5		
47.จ.สุโขทัย	Sukhothai				23.3	63.6	841.8	-187.2
49.อ.กงไกรลาศ	Kongkrailat				12.4	70.1		
51.อ.พรหมพิราม	Phrom Phiram				21.4	83.2		
52.อ.วังทอง	Wang Thong				22.3	129.8		
58.อ.หล่มเก่า	Lom Kao				36.6	92.2		
59.อ.หล่มสัก	Lom Sak				25.8	92.6		
ภาคตะวันออกเฉียงเหนือ	Northeastern Part							
2. อ.ท่าลี่	Tha Li				15.2	35.3		
3. อ.เชียงคาน	Chiangkhan			0.8	28.6	118.9		
6. อ.บึงกาฬ	Bung Kan				14.5	89.5		
11. อ.หนองหาร	Nong Han				11.6	27.5		
16. อ.บ้านแพง	Ban Phaeng				60.1	245.8		
29. อ.ภูเวียง	Phu Wiang			8.4	2.0	56.0		
30. อ.ชุมแพ	Chum Phae			14.2	9.2	81.0		
35. อ.พยัคฆภูมิพิสัย	Phayakkhaphum Phisai			3.6	6.2	88.6		
40. อ.กันทรวิชัย	Kanthara Wichai				7.4	106.7		

สถานีฝน	Station	วันที่และจำนวนน้ำฝนเป็นมิลลิเมตร Date and amount of rainfall in m.m. กันยายน September				ฝนรวม มม. Total m.m.	ฝนรวมตั้งแต่ 1 ม.ค. Accumulative rain-fall Since Jan. 1	
		17	18	19	20		ฝนจริง Actual	สูง(+)ต่ำ(-) กว่าปกติ Above(+) Below(-) Normal
41.อ.กมลาสัย	Kamalasai				32.1	200.4		
44.อ.เสลภูมิ	Selaphum				13.2	13.2		
46.อ.จตุรพักตรพิมาน	Chaturaphak Phiman				9.3	119.4		
52.อ.จักราช	Chakkarat				10.4	102.4		
53.อ.โชคชัย	Chok Chai				46.6	116.4		
54.อ.ด่านขุนทด	Dan Khunthot				7.2	34.9		
57.อ.ปักธงชัย	Pak Thong Chai				35.4	80.2		
59.อ.ครบุรี	Khonburi				27.4	67.2		
61.อ.พุทไธสง	Phut Thai Song				9.5	63.4		
63.อ.นางรอง	Nang Rong				26.5	70.9		
64.อ.ประโคนชัย	Prakhon Chai				50.3	166.4		
66.อ.ท่าตูม	Tha Tum				17.0	78.6		
67.อ.รัตนบุรี	Rattanaburi					157.2		
68.อ.ปราสาท	Prasat				72.7	144.5		
70.จ.ศรีษะเกษ	Sisaket			19.5		84.9	1049.0	+ 1.5
71.อ.ราศีไศล	Rasisalai				12.2	80.0		
72.อ.อุทุมพรพิสัย	Uthumphon Phisai				6.5	130.1		
73.อ.กันทรารมย์	Kanthararom				14.7	57.7		
74.อ.ขุขันธ์	Khukhan				25.0	105.2		
80.อ.ยะโสธร	Yasothon			5.7	10.2	153.2		
82.อ.คำเขื่อนแก้ว	Kham Khuan Kaeo				20.0	159.0		
83.อ.เขื่องใน	Khuang Nai				35.8	111.2		
84.อ.โขงเจียม	Khong Chiam			51.0	8.0	158.7		
85.อ.พิบูลมังสาหาร	Phibun Mangsahan				35.5	212.5		
<u>ภาคกลาง</u>	<u>Central Part</u>							
3.อ.ลาดยาว	Lat Yao				10.1	76.3		
9.จ.ชัยนาท	Chainat				10.5	77.0	1119.3	+142.5
11.อ.วัดสิงห์	Wat Sing				16.5	53.6		
13.อ.อินทรบุรี	Inburi				6.0	59.9		

สถานีฝน	Station	วันที่และจำนวนน้ำฝนเป็นมิลลิเมตร Date and amount of rainfall in m.m. กันยายน September 17	18	19	20	ฝนรวม มม. Total m.m.	ฝนรวมตั้งแต่ 1 ม.ค. Accumulative rain-fall Since Jan.1 ฝนจริง Actual	สูง(+)ต่ำ(-) กว่าปกติ Above(+) Below(-) Normal
14.อ.บางระจัน	Bangrachan				7.6	64.7		
15.อ.พรหมบุรี	Phromburi				7.2	99.2		
17.อ.บ้านหมี่	Ban Mi				20.5	92.5		
19.อ.ท่าวุ้ง	Tha Wung				38.6	114.9		
28.อ.ป่าโมก	Pa Mok			6.8		69.3		
30.อ.หนองแค	Nong Khae				24.6	39.7		
35.อ.เสนา	Sena				6.7	13.2		
36.อ.ท่าเรือ	Tha Rua				18.3	33.0		
38.อ.บางปะอิน	Bang Pa-in				8.2	8.2		
39.จ.นครนายก	Nakhon Nayok				2.5	8.4	882.3	-893.8
40.อ.ปากพลี	Pak Phli				29.9	48.0		
41.อ.บ้านนา	Ban Na				6.4	90.0		
43.อ.บ้านสร้าง	Ban Sang				42.1	71.4		
44.อ.ศรีมหาโพธิ์	Si Maha Pho				27.8	55.4		
45.อ.กบินทรบุรี	Kabinburi				48.0	104.1		
48.จ.ปทุมธานี	Pathum Thani				8.5	42.7		
49.อ.ธัญญบุรี	Thanyaburi				6.1	10.6		
50.จ.นนทบุรี	Nonthaburi				8.9	12.8		
51.อ.บางบัวทอง	Bang Bua Thong				7.0	42.5		
55.อ.นครชัยศรี	Nakhon Chai Si				13.5	16.0		
56.จ.ธนบุรี	Thonburi			1.1	8.2	13.4		
64.จ.ราชบุรี	Ratburi				27.8	27.8	1010.2	+240.5
65.อ.บ้านโป่ง	Ban Pong				6.8	14.1		
71.จ.สมุทรสาคร	Samut Sakhon				2.2	65.0	898.9	-149.5
<u>อ่าวไทยฝั่งตะวันออก</u>	<u>Gulf of Thailand East Coast</u>							
13.อ.ท่าใหม่	Tha Mai				6.9	71.4		
14.อ.มะขาม	Makham				7.4	142.3		
15.จ.ตราด	Trat			8.0	5.1	107.7	2783.8	-293.0
16.อ.เขาสมิง	Khao Saming			11.3		96.5		

พิมพ์ที่โรงพิมพ์ กรมอุตุนิยมวิทยา บางกะปิ พระนคร

กรมอุตุนิยมวิทยา เจ้าของ

นาวาโท ธำรง กิติสิน ผู้พิมพ์ผู้โฆษณา ๒๕๐๗

LIBRARY
NOV 2 1964
METEOROLOGICAL DEPARTMENT

กรมอุตุนิยมวิทยา สำนักนายกรัฐมนตรี

รายงานอากาศประจำสัปดาห์ ระหว่างวันที่ ๒๘ กันยายน ถึง ๔ ตุลาคม ๒๕๐๗

และ

การคาดหมายลักษณะอากาศ ระหว่างวันที่ ๕ ถึง ๑๑ ตุลาคม ๒๕๐๗

ฉบับที่ ๔๐ / ๒๕๐๗

พลเรือโท สนิท เวสารัชชนันท์

อธิบดีกรมอุตุนิยมวิทยา

METEOROLOGICAL DEPARTMENT

OFFICE OF THE PRIME MINISTER

BANGKOK THAILAND

WEEKLY WEATHER REPORT

DURING THE PERIOD SEPTEMBER 28 – OCTOBER 4, 1964

AND

WEATHER OUTLOOK

DURING OCTOBER 5 – 11, 1964

No. 40 / 1964

Sanit Vesa – rajananda

Vice Admiral, Director General

การคาดหมายลักษณะอากาศใน ๗ วันข้างหน้า
ตั้งแต่วันที่ ๕ – ๑๑ ตุลาคม ๒๕๐๗

ลักษณะทั่วไป

ร่องมรสุมพาดผ่านประเทศไทย ซึ่งยังจะทำให้มีฝนตกชุก และจะมีพายุดีเปรสชั่นพัดผ่านเข้ามาอีกได้ในสัปดาห์นี้

ภาคเหนือ ภาคตะวันออกเฉียงเหนือ ภาคกลาง อ่าวไทย ฝั่งตะวันออก	มีฝนเกือบทั่วไป ตลอดสัปดาห์
อ่าวไทย ฝั่งตะวันตก	มีฝนเกือบทั่วไป และจะมีปริมาณฝนมากในครึ่งหลังของสัปดาห์
ภาคใต้ ฝั่งตะวันตก	มีฝนเกือบทั่วไปตลอดสัปดาห์
พระนคร และ ธนบุรี	มีฝนเล็กน้อยในครึ่งแรกของสัปดาห์ ส่วนในครึ่งหลังของสัปดาห์จะมีฝนมากขึ้น

กรมอุตุนิยมวิทยา

๕ / ๑๐ /๒๕๐๗

Weather Outlook for the next seven days
From October 5 – 11, 1964

General Situation

Monsoon trough runs across Thailand. This condition will cause copious rain throughout the week. There will be a possibility of tropical depression moving into the country during the week.

Northern Part: Northeastern Part: Central Part: Gulf of Thailand, East Coast:	Almost widespread rains throughout the week.
Gulf of Thailand, West Coast:	Almost widespread rains throughout the week with substantial rains in the second half of the week.
Southern Thailand, West Coast:	Almost widespread rains throughout the week.
Bangkok and Thonburi:	Light showers in the first half of the week, while substantial rains expected in the second half.

Meteorological Department
5 / 10 / 1964

สรุปลักษณะอากาศทั่วไปในรอบสัปดาห์
ระหว่างวันที่ ๒๘ กันยายน – ๔ ตุลาคม ๒๕๐๗

๑. พายุโซนร้อน "แอนิตา" ซึ่งอ่อนกำลังลงเป็นพายุดีเปรสชั่นในสัปดาห์ที่แล้ว และเคลื่อนเข้าสู่ฝั่งแถบเมืองดานัง ได้เคลื่อนต่อไปทางทิศตะวันตกเฉียงเหนือผ่านใกล้ชายแดนภาคตะวันออกเฉียงเหนือ แล้วสลายตัวไปในวันที่ ๒๘ ก.ย. และพายุดีเปรสชั่นซึ่งก่อตัวในประเทศกัมพูชาในตอนสุดสัปดาห์ที่แล้วได้เคลื่อนตัวไปทางตะวันตกช้ามากลงสู่อ่าวไทยทางแถบจังหวัดตราดแล้วสลายตัวไปในวันที่ ๒ ต.ค.

ในวันที่ ๑ ต.ค.พายุโซนร้อน "บิลลี่" ในทะเลจีนใต้ซึ่งเคลื่อนไปทางทิศตะวันตกเข้าสู่อ่าวตังเกี๋ยได้เข้าฝั่งแถบเมืองดองฮอยและอ่อนกำลังลงเป็นพายุดีเปรสชั่นเคลื่อนต่อไปผ่านภาคตะวันออกเฉียงเหนือ และภาคเหนือ แถบจังหวัดนครพนม เลย อุตตรดิตถ์ และตาก ในวันที่ ๓ ต.ค. ได้เคลื่อนผ่านพ้นประเทศไทยไปยังพะม่า ลักษณะเช่นนี้ทำให้มีฝนตกหนาแน่นทั่วไป

ในตอนสุดสัปดาห์ ได้มีไต้ฝุ่น "คลารา" อยู่ทางตะวันออกของเกาะลูซอนและกำลังเคลื่อนมาทางตะวันตก และมีพายุดีเปรสชั่นอีกลูกหนึ่งก่อตัวในทะเลจีนใต้บริเวณเกาะมินดาเนา กำลังเคลื่อนตัวมาทางตะวันตกเช่นกัน

๒. มีฝนชุกในประเทศไทยตลอดสัปดาห์ โดยเฉพาะตอนใต้ของภาคเหนือ และตอนบนของภาคตะวันออกเฉียงเหนือ มีฝนหนาแน่นในตอนครึ่งหลังของสัปดาห์ ส่วนในภาคกลางและอ่าวไทยฝั่งตะวันออกมีฝนหนาแน่นในตอนครึ่งแรกของสัปดาห์

กรมอุตุนิยมวิทยา

๕ / ๑๐ / ๒๕๐๗

General Situation

Period September 28 – October 4,1964

1. The tropical storm "Anita" weakening into depression and landing the Vietnam coast in the vicinity of Danang in the latter period of the previous week, moved westnorthwestwards through the Northeastern border of Thailand on Sept.28. And also the depression developing over Cambodia last weekend moved westwards very slowly through Trat to the Gulf of Thailand, then dissipated on Oct.2.

The tropical storm "Billy" in the South China Sea, moving westwards into the Gulf of Tonkin landed the Vietnam coast in the vicinity of DongHoi, and weakening into depression moving further the Northeastern part and the Northern part of Thailand through Nakhon Phanom, Loei, Uttaradit and Tak, then moving out of Thailand into Burma on Oct.3. This condition caused copious rains throughout the country.

During in the weekend the typhoon "Clara" was situated east of Luzon Island and the another depression was developed near the Mindanao Island they are moving westward.

2. During the week, copious rains widespread throughout the whole country, especially moderate to heavy rains over the southern portion of the Northern part and the northern portion of the Northeastern part of Thailand in the first half of the week, and also the Central part and the Gulf of Thailand East Coast in the latter half of the week.

Meteorological Department
5 / 10 / 1964

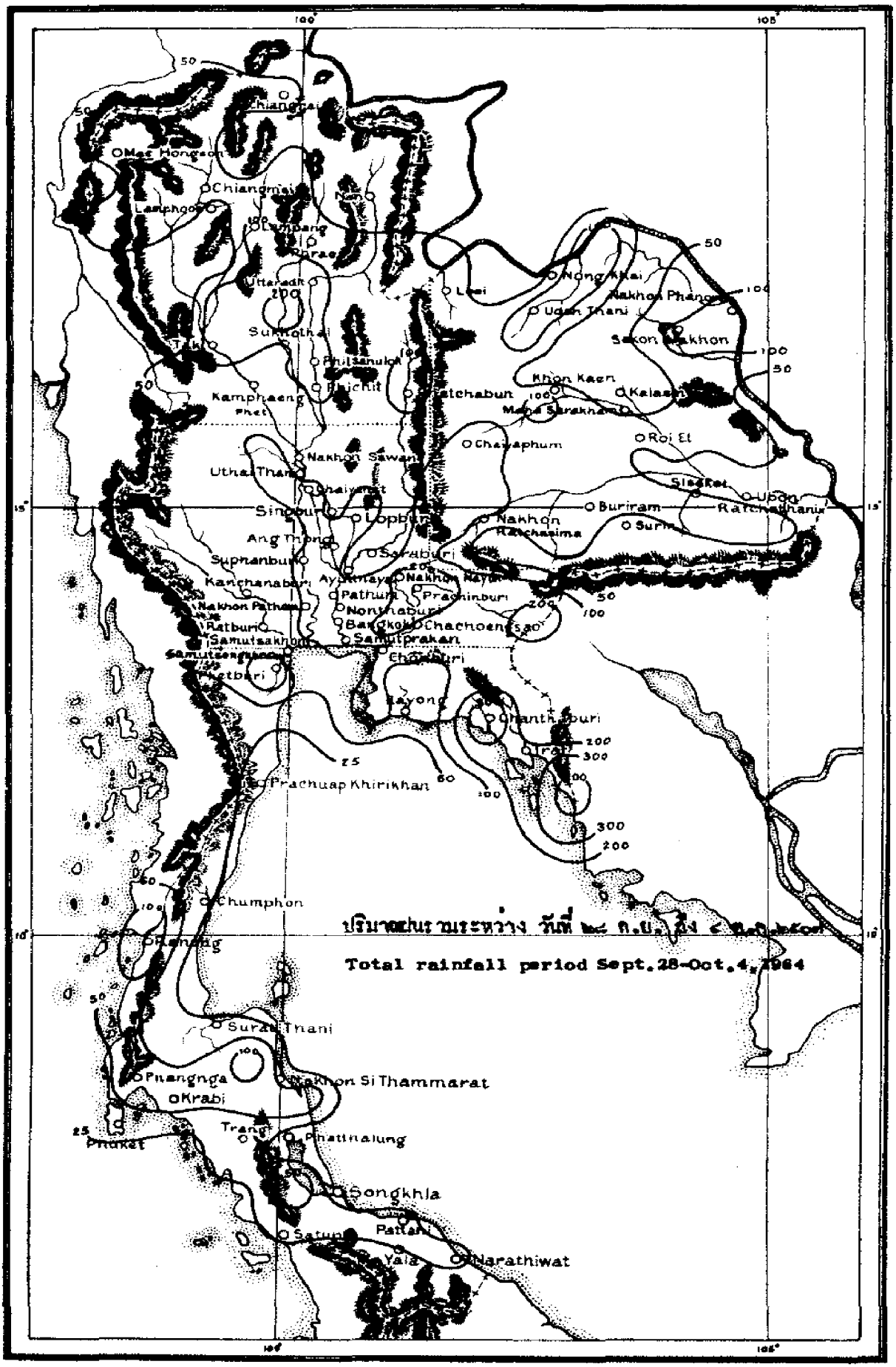
Total rainfall period Sept.28-Oct.4, 1964
Chiangrai
Mae Hongson
Chiangmai
Lamphoon
Lampang
Phrae
Uttaradit
Sukhothai
Tak
Phitsanulok
Phichit
Kamphaeng Phet
Nakhon Sawan
Uthai Thani
Chainat
Singburi
Lopburi
Ang Thong
Suphanburi
Kanchanaburi
Nakhon Pathom
Ratburi
Samutsakhon
Samutsongkhram
Petchburi
Ayutthaya
Pathum Thani
Nonthaburi
Bangkok
Samutprakan
Chachoengsao
Nakhon Nayok
Prachinburi
Chonburi
Rayong
Chanthaburi
Trat
Prachuap Khirikhan
Chumphon
Ranong
Surat Thani
Phangnga
Krabi
Nakhon Si Thammarat
Phuket
Trang
Phatthalung
Songkhla
Satun
Pattani
Yala
Narathiwat
Nong Khai
Nakhon Phanom
Udon Thani
Sakon Nakhon
Khon Kaen
Kalasin
Maha Sarakham
Roi Et
Chaiyaphum
Nakhon Ratchasima
Buriram
Surin
Sisaket
Ubon Ratchathani
Loei
Nan
Phayao
Chiang Rai
Mae Hongson
Lamphoon
Lampang
Phrae
Uttaradit
Sukhothai
Tak
Phitsanulok
Phichit
Kamphaeng Phet
Nakhon Sawan
Uthai Thani
Chainat
Singburi
Lopburi
Ang Thong
Suphanburi
Kanchanaburi
Nakhon Pathom
Ratburi
Samutsakhon
Samutsongkhram
Petchburi
Ayutthaya
Pathum Thani
Nonthaburi
Bangkok
Samutprakan
Chachoengsao
Nakhon Nayok
Prachinburi
Chonburi
Rayong
Chanthaburi
Trat
Prachuap Khirikhan
Chumphon
Ranong
Surat Thani
Phangnga
Krabi
Nakhon Si Thammarat
Phuket
Trang
Phatthalung
Songkhla
Satun
Pattani
Yala
Narathiwat
Nong Khai
Nakhon Phanom
Udon Thani
Sakon Nakhon
Khon Kaen
Kalasin
Maha Sarakham
Roi Et
Chaiyaphum
Nakhon Ratchasima
Buriram
Surin
Sisaket
Ubon Ratchathani
Loei
Nan
Phayao
Chiang Rai
100°
105°
15°
10°

สถานีฝน	Station	วันที่และจำนวนน้ำฝนเป็นมิลลิเมตร Date and amount of rainfall in m.m. กันยายน September			ตุลาคม October				ฝนรวม ม.ม. Total m.m.	ฝนรวมตั้งแต่ 1 ม.ค. Accumulative rain-fall Since Jan. 1	
		28	29	30	1	2	3	4		ฝนจริง Actual	สูง(+)ต่ำ(-) กว่าปกติ Above(+) Below(-) Normal
ภาคเหนือ	Northern Part										
1.จ.เชียงราย	Chiangrai *	1.8			2.7	2.9	19.2	23.0	49.6	1119.8	-402.3
2.อ.แม่สาย	Mae Sai	..	..	..	..	..	..	..	..		
3.อ.เชียงแสน	Chiangsaen			8.2			22.5		30.7		
4.อ.แม่จัน	Mae Chan						19.4		19.4		
5.อ.เชียงของ	Chiangkhong						48.2		48.2		
6.อ.เทิง	Thoeng				8.6		10.2		18.8		
7.อ.แม่สรวย	Mae Sruai	20.5			19.6				40.1		
8.อ.เชียงคำ	Chiangkham								0.0		
9.อ.พาน	Phan								0.0		
10.อ.เวียงป่าเป้า	Wiang Pa Pao	3.9				12.3	24.5		40.7		
11.อ.พะเยา	Phayao				88.0				88.0		
12.จ.แม่ฮ่องสอน	Mae Hongson*	1.5	5.3		0.3	12.6	32.0	32.9	84.6	1239.8	+128.8
13.อ.ปาย	Pai*	..	..	..	..	..	..	..	..		
14.อ.ขุนยวม	Khun Yuam	8.0		14.0					22.0		
15.อ.แม่สะเรียง	Mae Sariang*	3.9	2.6	T	T	17.6	24.1	7.1	55.3	1133.2	- 34.7
16.จ.เชียงใหม่	Chiangmai*	14.1			1.4	32.1	19.5	14.3	81.4	1026.7	-112.1
17.อ.ฝาง	Fang				27.5		31.6		59.1		
18.อ.เชียงดาว	Chiangdao	..	..	..	..	..	..	..	..		
19.อ.แม่แตง	Mae Taeng	..	..	..	..	..	..	..	..		
20.อ.ดอยสะเก็ด	Doi Saket		5.2		1.9				7.1		
21.อ.หางดง	Hang Dong	0.8			1.6	44.2	13.1		59.7		
22.อ.สันทราย	San Sai				0.2	20.3	27.1		47.6		
23.อ.สันป่าตอง	San Pa Tong	0.1		4.1	8.5	59.5	6.5		78.7		
24.อ.สันกำแพง	San Kamphaeng			20.5	4.8	22.2	34.9		82.4		
25.อ.จอมทอง	Chom Thong	5.9		3.2					9.1		
26.อ.ฮอด	Hot	3.6	8.5	8.8					20.9		
27.จ.ลำพูน	Lamphun					29.1			29.1		
28.จ.ลำปาง	Lampang*	4.2	3.0	22.3		34.3	29.8	6.8	100.4	902.6	+ 3.4
29.อ.แจ้ห่ม	Chae Hom	38.0							38.0		
30.อ.สบปราบ	Sop Prap	1.3	9.7						11.0		
31.อ.เกาะคา	Ko Kha	1.3	13.6			22.5	31.3		68.7		
32.อ.เถิน	Thoen	5.2	17.1		2.1	37.4	43.2		105.1		
33.จ.แพร่	Phrae					29.8	17.6		47.4		
34.สนามบินแพร่	Phrae Airport*	1.7	T	3.3	0.7	26.3	3.9	37.8	73.7	1065.8	+230.7
35.อ.สูงเม่น	Sung Men	..	..	..	..	7.5	..	..	..		
36.จ.น่าน	Nan*	T			0.8	2.5	4.4	17.8	25.5	1457.4	+399.8
37.อ.ทุ่งช้าง	Thung Chang	..	..	..	..	..	..	..	..		

สถานีฝน	Station	วันที่และจำนวนน้ำฝนเป็นมิลลิเมตร Date and amount of rainfall in m.m. กันยายน September				ตุลาคม October			ฝนรวม มม. Total m.m.	ฝนรวมตั้งแต่ 1 ม.ค. Accumulative rain-fall Since Jan.1	
		28	29	30	1	2	3	4		ฝนจริง Actual	สูง(+)ต่ำ(-) กว่าปกติ Above(+) Below(-) Normal
38.อ.นาน้อย	Na Noi	..	..	..	..	..	..	..	..		
39.จ.อุตรดิตถ์	Uttaradit*	1.0	0.2	T	0.5	39.7	47.4	34.3	123.1	1177.7	-170.4
40.อ.ลับแล	Lap Lae		1.4		15.5	34.9	94.5		146.3		
41.อ.น้ำปาด	Nam Pat	..	..	..	..	..	..	..	..		
42.จ.ตาก	Tak	13.8	35.0		7.8	13.8	47.1		117.5		
43.สนามบินตาก	Tak Airport*	17.3	37.4	15.8	6.8	24.5	34.7	2.3	138.8	891.4	+237.9
44.อ.บ้านตาก	Ban Tak	12.1	39.3		17.7	18.1			87.2		
45.อ.แม่สอด	Mae Sot*	0.1	12.0	2.3	16.7	8.7	10.4	3.6	53.8	993.9	-381.4
46.เขื่อนภูมิพล	Bhumibol Dam*	..	..	..	..	..	..	..	..		
47.จ.สุโขทัย	Sukhothai				62.0	31.4			93.4	1009.9	-137.3
48.อ.สวรรคโลก	Sawankhalok	11.3	4.4		4.3	82.9	123.7		226.6		
49.อ.กงไกรลาศ	Kongkrailat			3.1	101.4				104.5		
50.จ.พิษณุโลก	Phitsanulok*	0.4	3.1	T	41.0	70.8	0.9	0.1	116.3	1535.1	+306.0
51.อ.พรหมพิราม	Phrom Phiram				178.8				178.8		
52.อ.วังทอง	Wang Thong				72.2				72.2		
53.จ.กำแพงเพชร	Kamphaeng Phet				68.2				68.2	1345.0	+658.9
54.จ.พิจิตร	Phichit	3.4			41.7	84.5	11.3		140.9	1924.8	+672.5
55.อ.บางมูลนาค	Bang Munnak		14.9		30.0		13.4		58.3		
56.อ.ตะพานหิน	Taphanhin	2.8	9.8	22.9	18.3	21.0			74.8		
57.จ.เพชรบูรณ์	Phetchabun*	5.0	6.4	9.1	3.8	15.4	67.2	13.6	120.5	1437.7	+365.1
58.อ.หล่มเก่า	Lom Kao				32.0	8.7			40.7		
59.อ.หล่มสัก	Lom Sak	1.1			38.8		94.2		134.1		
60.อ.ชนแดน	Chon Daen	10.1	44.2						54.3		
ภาคตะวันออกเฉียงเหนือ	**Northeastern Part**										
1.จ.เลย	Loei*	2.2	2.8	2.0	13.5	22.8	15.9	2.1	61.3	1086.1	- 67.8
2.อ.ท่าลี่	Tha Li		10.2		50.2				60.4		
3.อ.เชียงคาน	Chiangkhan	1.4	2.9	4.4	18.8	23.1	43.4		94.0		
4.อ.ด่านซ้าย	Dan Sai	..	..	..	..	..	..	..	..		
5.จ.หนองคาย	Nong Khai	1.8			21.6	3.2	26.6		53.2	1456.7	-125.1
6.อ.บึงกาฬ	Bung Kan				50.2				50.2		
7.อ.โพนพิสัย	Phon Phisai				26.0		125.0		151.0		
8.อ.ท่าบ่อ	Tha Bo		3.9		24.9	2.5	13.0		44.3		
9.จ.อุดรธานี	Udon Thani*	0.4			51.2	22.0	72.6	6.4	152.6	1407.2	+174.3
10.อ.บ้านผือ	Ban Phu				32.5				32.5		
11.อ.หนองหาร	Nong Han				25.7	2.7			28.4		
12.จ.สกลนคร	Sakon Nakhon*	13.8	0.4	T	65.7	0.5	33.6	0.9	114.9	1383.8	- 20.7
13.อ.วานรนิวาส	Wanon Niwat	16.0			10.0				26.0		
14.อ.พรรณานิคม	Phanna Nikhom				75.0		11.5		86.5		

สถานีฝน	Station	วันที่และจำนวนน้ำฝนเป็นมิลลิเมตร Date and amount of rainfall in m.m. กันยายน September			ตุลาคม October				ฝนรวม มม. Total m.m.	ฝนรวมตั้งแต่ 1 ม.ค. Accumulative rain-fall Since Jan. 1	
		28	29	30	1	2	3	4		ฝนจริง Actual	สูง(+)ต่ำ(-) กว่าปกติ Above(+) Below(-) Normal
15.จ.นครพนม	Nakhon Phanom*	8.3	0.9	2.0	106.4	29.2	13.8		159.7	2042.3	- 29.2
16.อ.บ้านแพง	Ban Phaeng				50.8		11.4		62.2		
17.อ.ท่าอุเทน	Tha Uten				75.3	4.1	10.0		89.4		
18.อ.นาแก	Na Kae	11.2	1.2		57.2	9.2	4.5		83.3		
19.อ.ธาตุพนม	That Phanom				64.2	8.4			72.6		
20.อ.มุกดาหาร	Mukdahan*	2.8	3.1	T	20.9	13.0	3.9	0.3	44.0	1530.4	+234.8
21.จ.ชัยภูมิ	Chaiyaphum*	5.4	7.9		107.0	17.7	59.0	0.3	197.3	1416.3	+621.1
22.อ.ภูเขียว	Phu Khieo	8.6			23.1	27.4	31.1		90.2		
23.อ.เกษตรสมบูรณ์	Kaset Sombun				66.1				66.1		
24.อ.คอนสวรรค์	Khon Sawan				42.2	43.7	49.0		134.9		
25.อ.จตุรัส	Chaturat	4.4			62.6	13.8	68.8		149.6		
26.อ.บำเหน็จณรงค์	Bamnet Narong		27.3		72.5				99.8		
27.จ.ขอนแก่น	Khon Kaen*	3.7	0.4	1.1	12.5	12.0	11.8	28.8	70.3	1079.8	- 98.4
28.อ.น้ำพอง	Nam Phong	..	..	..	..	..	..	..	..		
29.อ.ภูเวียง	Phu Wiang	2.7			11.0	13.8			27.5		
30.อ.ชุมแพ	Chum Phae				26.2		51.0		77.2		
31.อ.ชนบท	Chonnabot	4.6			35.2	25.9	81.4		147.1		
32.อ.มัญจาคีรี	Mancha Khiri	4.4			53.2				57.6		
33.อ.พล	Phon		5.2		9.9	12.8	14.0		41.9		
34.จ.มหาสารคาม	Maha Sarakham	7.6	4.4						12.0	1236.9	+ 73.4
35.อ.พยัคฆภูมิพิสัย	Phayakkhaphum Phisai					11.0			11.0		
36.อ.บรบือ	Borabu		5.9			1.5	53.4		60.8		
37.จ.กาฬสินธุ์	Kalasin	3.7	1.4		13.1	29.2			47.4	1108.7	-252.9
38.อ.สหัสขันธ์	Sahatsakhan				10.0				10.0		
39.อ.ยางตลาด	Yang Talat	6.5			8.2	3.7	6.6		25.0		
40.อ.กันทรวิชัย	Kanthara Wichai	9.2		7.7					16.9		
41.อ.กมลาไสย	Kamalasai	6.2			10.8				17.0		
42.จ.ร้อยเอ็ด	Roi Et*	16.3		1.7	8.2	13.1	13.0	1.8	54.1	1601.1	+332.8
43.อ.โพนทอง	Phon Thong	..	..	..	..	..	..	..	..		
44.อ.เสลภูมิ	Selaphum	..	..	..	..	..	..	..	..		
45.อ.ธวัชบุรี	Thawatburi				7.2	14.3			21.5		
46.อ.จตุรพักตรพิมาน	Chaturaphak Phiman	3.1					49.9		53.0		
47.อ.เกษตรวิสัย	Kaset Wisai	12.9					38.2		51.1		
48.อ.สุวรรณภูมิ	Suwannaphum					37.2			37.2		
49.จ.นครราชสีมา	Nakhon Ratchasima*	1.3	11.9	14.9		0.5	33.1	1.2	62.9	1068.8	+ 94.8
50.อ.บัวใหญ่	Bua Yai	2.5		16.1		21.2	12.6		52.4		
51.อ.พิมาย	Phimai	..	..	..	..	..	..	..	..		
52.อ.จักราช	Chakkarat	2.4	5.3	7.8		27.6	25.7		68.8		

สถานีฝน	Station	วันที่และจำนวนน้ำฝนเป็นมิลลิเมตร Date and amount of rainfall in m.m. กันยายน September			ตุลาคม October				ฝนรวม ม.ม. Total m.m.	ฝนรวมตั้งแต่ 1 ม.ค. Accumulative rain-fall Since Jan. 1	
		28	29	30	1	2	3	4		ฝนจริง Actual	สูง(+)ต่ำ(-) กว่าปกติ Above(+) Below(-) Normal
53.อ.โชคชัย	Chok Chai	0.5	2.0	6.8	1.8	6.4	29.2		46.7		
54.อ.ด่านขุนทด	Dan Khunthot	6.0	31.0						37.0		
55.อ.โนนไทย	Non Thai		30.2			37.8	43.2		111.2		
56.อ.สูงเนิน	Sung Noen	8.2	30.4	74.8			67.2		180.6		
57.อ.ปักธงชัย	Pak Thong Chai	3.7	5.9	18.4					28.0		
58.อ.สีคิ้ว	Si Khiu		40.0	46.7			56.4		143.1		
59.อ.ครบุรี	Khonburi		30.6	35.5					66.1		
60.จ.บุรีรัมย์	Buriram						68.3		68.3	1121.4	-119.5
61.อ.พุทไธสง	Phut Thai Song	4.0	3.8		0.3	16.0	39.7		63.8		
62.อ.ลำปลายมาศ	Lam Plai Mat	3.1		22.2					25.3		
63.อ.นางรอง	Nang Rong	12.9	1.0			22.8	27.2		63.9		
64.อ.ประโคนชัย	Prakhon Chai	..	..	..	..	..	..	..	..		
65.จ.สุรินทร์	Surin*	8.2	T	T		0.2	7.4	0.1	15.9	944.9	- 68.2
66.อ.ท่าตูม	Tha Tum	21.7					37.5		59.2		
67.อ.รัตนบุรี	Rattanaburi	3.2							3.2		
68.อ.ปราสาท	Prasat	3.2							3.2		
69.อ.สังขะ	Sangkha								0.0		
70.จ.ศรีสะเกษ	Sisaket	10.5							10.5	1099.5	- 88.0
71.อ.ราษีไศล	Rasisalai								0.0		
72.อ.อุทุมพรพิสัย	Uthumphon Phisai	3.5				46.7			50.2		
73.อ.กันทรารมย์	Kanthararom						32.0		32.0		
74.อ.ขุขันธ์	Khukhan								0.0		
75.กันทราลักษณ์	Kantharalak					4.0			4.0		
76.จ.อุบลราชธานี	Ubon Ratchathani*	2.2	1.3	2.5	T	24.6	0.3	0.3	31.2	1510.8	- 50.7
77.อ.เขมราฐ	Khemmarat					50.0			50.0		
78.อ.มหาชนะชัย	Maha Chana Chai	15.3							15.3		
79.อ.อำนาจเจริญ	Amnat Charoen				5.8	83.0			88.8		
80.อ.ยะโสธร	Yasothon	7.5				53.2			60.7		
81.อ.ตระการพืชผล	Trakan Phut Phon					98.0			98.0		
82.อ.ค้าเขื่อนแก้ว	Kham Khuan Kaeo					27.5			27.5		
83.อ.เขื่องใน	Khuang Nai								0.0		
84.อ.โขงเจียม	Khong Chiam		4.5						4.5		
85.อ.พิบูลมังสาหาร	Phibun Mangsahan					20.3			20.3		
86.อ.เดชอุดม	Det Udom					75.1			75.1		
<u>ภาคกลาง</u>	<u>Central Part</u>										
1.จ.นครสวรรค์	Nakhon Sawan*	6.1	22.5	0.3	3.9	2.4	6.4	3.5	45.1	1302.0	+250.2
2.อ.บรรพตพิสัย	Banphot Phisai		16.3		8.1				24.4		
3.อ.ลาดยาว	Lat Yao	6.1	13.4	87.5	5.1		6.0		118.1		

สถานีฝน	Station	วันที่และจำนวนน้ำฝนเป็นมิลลิเมตร Date and amount of rainfall in m. m. กันยายน September				ตุลาคม October			ฝนรวม มม. Total m. m.	ฝนรวมตั้งแต่ 1 ม.ค. Accumulative rain-fall Since Jan. 1	
		28	29	30	1	2	3	4		ฝนจริง Actual	สูง(+)ต่ำ(-) กว่าปกติ Above(+) Below(-) Normal
4.อ.ชุมแสง	Chumsaeng		12.4	41.7	16.1	21.2	4.8		96.2		
5.อ.พยุหคีรี	Phayuha Khiri		35.5						35.5		
6.จ.อุทัยธานี	Uthai Thani		18.3				14.2		32.5	1256.0	+230.8
7.อ.หนองฉาง	Nong Chang		78.5			6.8			85.3		
8.อ.หนองขาหย่าง	Nong Kha Yang		95.0	17.5					112.5		
9.จ.ชัยนาท	Chainat	4.8	55.7	20.0		6.0	15.5		102.0	1367.9	+258.0
10.อ.มโนรมย์	Manorom	26.8	36.3	20.3		8.6	5.5		97.5		
11.อ.วัดสิงห์	Wat Sing	19.8	60.5	16.9			5.7		102.9		
12.จ.สิงห์บุรี	Singburi		57.2						57.2	1118.8	+162.3
13.อ.อินทรบุรี	Inburi				2.5	11.4	44.5		58.4		
14.อ.บางระจัน	Bangrachan	8.9	55.1	13.2	5.7	25.2	53.8		161.9		
15.อ.พรหมบุรี	Phromburi		79.5			59.0			138.5		
16.จ.ลพบุรี	Lopburi*	0.2	27.2	20.8	16.7	38.2	27.6	2.0	132.7	1451.0	+313.0
17.อ.บ้านหมี่	Ban Mi	13.9	40.0	21.5	24.3		54.3		154.0		
18.อ.ไชยบาดาล	Chai Badan	2.3	25.2		36.2				63.7		
19.อ.ท่าวุ้ง	Tha Wung	38.2	29.7				34.0		101.9		
20.จ.สุพรรณบุรี	Suphanburi*	3.2	45.9	26.0		18.3	15.0	1.4	109.8	1098.1	+ 24.3
21.อ.เดิมบางนางบวช	Doembang Nangbuat		39.8		3.0	2.5	33.0		78.3		
22.อ.ศรีประจัน	Si Prachan		61.0						61.0		
23.อ.สองพี่น้อง	Song Phi Nong	..	..	..	..	..	..	..	..		
24.จ.อ่างทอง	Ang Thong		57.8	13.4		29.4	23.8		124.4	877.5	-282.7
25.อ.โพธิ์ทอง	Pho Thong		55.2			100.5			155.7		
26.อ.ไชโย	Chaiyo		68.3			42.2	63.2		173.7		
27.อ.วิเศษไชยชาญ	Wiset Chaichan		73.6	24.7		18.4	34.8		81.5		
28.อ.ป่าโมก	Pa Mok		74.2	22.2		26.8			123.2		
29.จ.สระบุรี	Saraburi		55.3	4.6			28.5		88.4	1427.1	+104.0
30.อ.หนองแค	Nong Khae	1.0	30.4	32.5	14.8		13.7		92.4		
31.อ.แก่งคอย	Kaeng Khoi	..	..	..	..	..	..	..	..		
32.จ.พระนครศรีอยุธยา	Ayutthaya			31.5					31.5	..	..
33.อ.บางไทร	Bang Sai	..	..	..	..	..	..	..	..		
34.อ.บางบาล	Bang Ban		84.6	18.9			22.3		125.8		
35.อ.เสนา	Sena	7.1	89.2	6.2	30.6		20.1		153.2		
36.อ.ท่าเรือ	Tha Rua	..	..	..	..	..	..	..	..		
37.อ.ผักไห่	Phak Hai		14.6	40.0					54.6		
38.อ.บางปะอิน	Bang Pa-in	8.6	67.4	7.3	6.1				89.4		
39.จ.นครนายก	Nakhon Nayok		14.6	63.3	52.7		94.9		225.5	1179.8	-733.0
40.อ.ปากพลี	Pak Phli			70.4					70.4		
41.อ.บ้านนา	Ban Na	7.5	14.0	15.7	36.4				73.6		

สถานีฝน	Station	วันที่และจำนวนน้ำฝนเป็นมิลลิเมตร Date and amount of rainfall in m.m. กันยายน September			ตุลาคม October				ฝนรวม มม. Total m.m.	ฝนรวมตั้งแต่ 1 ม.ค. Accumulative rain-fall Since Jan. 1	
		28	29	30	1	2	3	4		ฝนจริง Actual	สูง(+)ต่ำ(-) กว่าปกติ Above(+) Below(-) Normal
42.จ.ปราจีนบุรี	Prachinburi*	1.2	69.5	14.0	106.0	4.2	66.2	3.2	264.3	1653.3	-177.8
43.อ.บ้านสร้าง	Ban Sang	4.2	58.6	13.3	128.5				204.6		
44.อ.ศรีมหาโพธิ์	Si Maha Pho	0.5	82.7	18.1	61.6	2.5	58.7		224.1		
45.อ.กบินทร์บุรี	Kabinburi		70.0	12.0	19.0	14.0	72.0		196.0		
46.อ.วัฒนานคร	Watthana Nakhon	5.6	71.1	21.0	92.4				190.1		
47.อ.อรัญประเทศ	Aranyaprathet*	11.7	78.6	45.5	40.5	12.0	21.9	0.6	210.8	1184.9	-245.0
48.จ.ปทุมธานี	Pathum Thani	5.1	115.7	22.9			4.8		148.5	..	..
49.อ.ธัญญบุรี	Thanyaburi		117.6	19.8	1.6				139.0		
50.จ.นนทบุรี	Nonthaburi		102.8		27.3				130.1	..	..
51.อ.บางบัวทอง	Bang Bua Thong	..	..	..	..	..	..	..	..		
52.จ.กาญจนบุรี	Kanchanaburi*	2.8	50.3	15.7	1.2	0.1	1.2	1.7	73.0	780.8	- 99.8
53.อ.ท่าม่วง	Tha Muang	..	..	..	..	..	..	..	..		
54.จ.นครปฐม	Nakhon Pathom	..	..	..	..	..	..	..	..	..	..
55.อ.นครชัยศรี	Nakhon Chai Si	..	..	..	..	..	..	..	..		
56.จ.ธนบุรี	Thonburi		97.3	26.1	15.7				139.1	..	..
57.จ.พระนคร	Bangkok*	0.6	114.7	14.6	1.0	T	2.2	1.5	134.6	1773.8	+470.1
58.สนามบินดอนเมือง	Don Muang*		124.1	13.1	1.0		3.3	T	141.5	1199.7	-155.1
59.อ.บางเขน	Bang Khen		125.2	11.6		T	4.5	0.2	141.5		
60.อ.มีนบุรี	Minburi	3.9	143.3	55.5	1.2				183.9		
61.อ.ลาดกระบัง	Lat Krabang	8.6	149.0	52.6					210.2		
62.อ.บางนา	Bang Na*		93.2	66.1	1.2		2.4	1.9	164.8		
63.จ.ฉะเชิงเทรา	Chachoengsao	24.5	123.2		13.7				161.4	961.8	-195.7
64.จ.ราชบุรี	Ratburi		16.5	33.8					50.3	1126.9	+233.2
65.อ.บ้านโป่ง	Ban Pong	3.7	31.5	36.5	0.8				72.5		
66.อ.ปากท่อ	Pak Tho	8.0	13.4		3.0				24.4		
67.อ.โพธาราม	Photharam		39.8						39.8		
68.จ.สมุทรสงคราม	Samut Songkhram	15.1	17.9	20.0	23.7				76.7	..	..
69.อ.อัมพวา	Amphawa	20.8	17.4		2.3				40.5		
70.อ.บางคนที	Bang Khonthi	3.7	18.7	22.4					44.8		
71.จ.สมุทรสาคร	Samut Sakhon		46.6		5.2		24.3		76.1	1011.2	-214.6
72.จ.สมุทรปราการ	Samut Prakan		66.7	33.4					100.1	1011.0	-389.7
73.อ.บางพลี	Bang Phli	..	..	..	0.8	..	..	..	..		
74.อ.พระประแดง	Phrapradaeng		72.0	35.1					107.1		
75.บางปู	Bang Pu	..	..	..	..	..	..	..	..		
76.ป้อมพระจุลฯ	Pom Phrachun*	T	67.8	40.0	12.6	T		1.2	121.6		
อ่าวไทยฝั่งตะวันออก	**Gulf of Thailand East Coast**										
1.จ.ชลบุรี	Chonburi*	10.7	70.1	25.5	15.9	T	23.7	12.3	158.2	1171.7	- 56.8
2.อ.พนัสนิคม	Phanat Nikhom		82.7	63.3					146.0		

สถานีฝน	Station	วันที่และจำนวนน้ำฝนเป็นมิลลิเมตร Date and amount of rainfall in m.m. กันยายน September				ตุลาคม October			ฝนรวม ม.ม. Total m.m.	ฝนรวมตั้งแต่ 1 ม.ค. Accumulative rain-fall Since Jan.1	
		28	29	30	1	2	3	4		ฝนจริง Actual	สูง(+)ต่ำ(-) กว่าปกติ Above(+) Below(-) Normal
3.จ.บ้านบึง	Ban Bung		63.6						63.6		
4.จ.พานทอง	Phan Thong		57.3	26.8		3.4			87.5		
5.จ.ศรีราชา	Si Racha		68.3	52.1			22.4		142.8		
6.จ.สีชัง	Si Chang*	9.9	40.5	30.2	0.4		13.9	T	94.8		
7.จ.สัตหีบ	Sattahip*	32.7	16.8	24.9	21.4		4.3	0.1	100.2	951.4	+ 13.2
8.จ.ระยอง	Rayong*	16.2	26.7	17.9			16.2		77.0	..	..
9.จ.บ้านค่าย	Ban Khai			42.6					42.6		
10.จ.แกลง	Klaeng		12.4	45.2	14.1	9.3			81.0		
11.จ.จันทบุรี	Chanthaburi*	0.1	170.3	112.3	40.3	6.2	66.6	1.2	397.3	3136.2	+402.2
12.จ.โป่งน้ำร้อน	Pong Namron	..	..	..	..	..	..	..	..		
13.จ.ท่าใหม่	Tha Mai			77.1	11.3	19.6	138.3		246.3		
14.จ.มะขาม	Makham		137.4		23.8				161.2		
15.จ.ตราด	Trat	28.3	51.0	53.7	46.9	23.8	43.6		246.7	3238.4	-114.4
16.จ.เขาสมิง	Khao Saming	13.2	33.3	17.1	17.9				81.5		
17.จ.แหลมงอบ	Laem Ngop	2.7	23.8		78.0				104.5		
18.จ.คลองใหญ่	Khlong Yai*	9.2	178.9	179.8	33.3	33.2	6.9	0.4	441.7	5003.0	+517.8
<u>อ่าวไทยฝั่งตะวันตก</u>	<u>Gulf of Thailand West Coast</u>										
1.จ.เพชรบุรี	Phetburi	113.7	15.5	11.6	38.4				179.2	770.4	+ 13.2
2.จ.บ้านแหลม	Ban Laem		14.1	12.5	5.8				32.4		
3.จ.ประจวบคีรีขันธ์	Prachuap Khirikhan*	T	T	T	T	0.6	17.4	T	18.0	724.2	+ 34.5
4.จ.หัวหิน	Hua Hin*	1.4	1.1	2.3	8.7	0.3	2.1	2.1	18.0	529.4	-205.9
5.จ.ชุมพร	Chumphon*	7.7	7.9	8.1	2.8	3.9	T		30.4	1187.6	-189.9
6.จ.ท่าแซะ	Tha Sae	26.9	10.5				0.6		37.4		
7.จ.สวี	Sawi		19.3						19.3		
8.จ.หลังสวน	Lang Suan	..	..	..	..	..	..	..	..		
9.จ.สุราษฎร์ธานี	Bandon*		2.7	10.7	2.2	0.9		13.0	29.5	917.2	+ 3.2
10.จ.ไชยา	Chaiya				15.8				15.8		
11.จ.บ้านนาสาร	Ban Nasan	2.5	9.6						12.1		
12.จ.นครศรีธรรมราช	Nakhon Si Thammarat*	T	0.7	T		1.4	T	0.8	2.9	1174.0	-134.1
13.จ.สิชล	Sichon	..	..	..	..	..	..	..	..		
14.จ.ฉวาง	Chawang	53.1				45.5	39.3		137.9		
15.จ.ร่อนพิบูลย์	Ron Phibun	..	..	..	..	..	..	..	..		
16.จ.ทุ่งสง	Thung Song		4.4						4.4		
17.จ.ปากพนัง	Pak Phanang		3.6			52.0			55.6		
18.จ.พัทลุง	Phatthalung		6.8						6.8	896.2	-182.3
19.จ.เขาไชยสน	Khao Chai Son		19.9						19.9		
20.จ.สงขลา	Songkhla*		1.6					T	1.6	820.5	- 13.2
21.จ.รัตภูมิ	Rattaphum	8.5			43.0				51.5		

สถานีฝน	Station	วันที่และจำนวนน้ำฝนเป็นมิลลิเมตร Date and amount of rainfall in m.m. กันยายน September			ตุลาคม October				ฝนรวม มม. Total m.m.	ฝนรวมตั้งแต่ 1 ม.ค. Accumulative rain-fall Since Jan.1	
		28	29	30	1	2	3	4		ฝนจริง Actual	สูง(+)ต่ำ(-) กว่าปกติ Above(+) Below(-) Normal
22.อ.หาดใหญ่	Hat Yai								0.0		
23.อ.สะเดา	Sadao	..	..	..	..	..	..	..	..		
24.จ.ปัตตานี	Pattani	18.1	T			10.2	3.6		31.9	913.8	+273.3
25.อ.หนองจิก	Nong Chik								0.0		
26.อ.ยะหริ่ง	Yaring								0.0		
27.อ.ปะนาเระ	Panare						11.8		11.8		
28.จ.ยะลา	Yala	..	..	..	..	..	..	..	..	..	..
29.จ.นราธิวาส	Narathiwat*	5.0	5.1			7.8	8.8		26.7	1088.5	-351.7
30.อ.ตากใบ	Tak Bai	3.7	3.8						7.5		
31.อ.ยี่งอ	Yi Ngo		7.6						7.6		
<u>ภาคใต้ฝั่งตะวันตก</u>	<u>Southern Part West Coast</u>										
1.จ.ระนอง	Ranong*	16.3	5.3	86.8	39.7	2.0	1.8		151.9	3532.0	-678.8
2.อ.กระบุรี	Kraburi	38.4		58.9	32.3				129.6		
3.จ.พังงา	Phang Nga	42.7	9.9			18.8			71.4	1917.7	-196.3
4.อ.ตะกั่วป่า	Takua Pa	21.5	12.7		5.8	6.2			46.2		
5.อ.ตะกั่วทุ่ง	Takua Thung	12.7	15.7	2.1	1.5	20.7			52.7		
6.อ.ท้ายเหมือง	Thai Muang					30.3			30.3		
7.จ.ภูเก็ต	Phuket*	..	..	..	..	..	..	..	..		
8.สนามบินภูเก็ต	Phuket Airport*	8.3	T	T	1.6	29.4	1.8	T	41.1	2194.1	+388.1
9.จ.กระบี่	Krabi	35.6			36.5				72.1	..	..
10.อ.คลองท่อม	Khlong Thom	11.4	19.5		3.3				34.2		
11.สนามบินตรัง	Trang Airport*	3.0	35.7		0.4	0.9		0.6	40.6	1613.4	-289.5
12.อ.ปะเหลียน	Pa Lian		20.8						20.8		
13.อ.สิเกา	Si Kao	13.9	6.7		0.5				21.1		
14.อ.ย่านตาขาว	Yan Ta Khao	3.6	23.5			11.1			38.2		
15.จ.สตูล	Satun		29.1						29.1	..	..
16.อ.ละงู	La Ngu								0.0		

<u>หมายเหตุ</u> ช่องว่าง = ไม่มีฝน
* = สถานีตรวจอากาศ
T = ฝนเล็กน้อยวัดไม่ได้
.. = ไม่มีรายงาน

<u>Remark</u> Blank = No rain
* = Synoptic Station
T = Traces
.. = No report

อุณหภูมิสูงสุดและต่ำสุดประจำวันที่ ๒๘ ก.ย. ถึง ๔ ต.ค. ๒๕๐๗

Daily Max. and Min. Temperature Sep. 28 - Oct. 4, 1964

สถานี	Station	อุณหภูมิสูงสุดและต่ำสุดเป็นองศา ซ. Max. and Min. Temperature in degree C.							สูงสุดเฉลี่ย ต่ำสุด Average Max. Min.	เฉลี่ยในสัปดาห์ Weekly Mean	ค่าปกติประจำเดือน Monthly Normal
		28	29	30	1	2	3	4			
ภาคเหนือ	Northern Part										
เชียงราย	Chiangrai	29.6 22.5	32.0 21.7	30.6 21.2	31.4 21.1	29.2 21.0	30.0 21.8	26.0 21.7	29.8 21.6	25.7	25.5
แม่ฮ่องสอน	Mae Hongson	28.4 22.5	30.1 23.7	32.7 23.5	31.8 24.3	26.7 23.0	30.3 23.4	25.0 23.0	28.6 23.3	27.0	27.2
ปาย	Pai	..	..	..	..	..	..	..	..	..	..
ขุนยวม	Khun Yuam	..	..	..	..	..	..	..	..	..	..
แม่สะเรียง	Mae Sariang	30.3 22.3	29.3 23.7	32.5 23.5	34.0 23.2	28.0 23.7	29.4 20.0	28.3 23.3	30.3 22.8	26.6	27.3
เชียงใหม่	Chiangmai	27.8 22.2	31.0 23.0	32.1 22.7	31.4 23.9	28.8 22.8	28.3 23.2	27.3 23.2	29.5 23.0	26.3	26.2
ฝาง	Fang	..	..	..	..	..	..	..	..	..	..
ลำปาง	Lampang	28.4 23.2	30.1 23.3	31.4 23.7	32.3 22.8	27.7 23.9	28.4 22.9	29.4 22.5	29.7 23.1	26.4	26.3
น่าน	Nan	29.7 23.5	32.8 23.1	31.8 23.2	32.2 22.8	28.0 23.6	30.9 23.2	28.5 23.3	30.6 24.6	27.6	27.0
แพร่	Phrae	28.7 20.3	29.7 21.1	31.7 21.7	31.4 21.4	28.0 21.6	30.3 21.0	25.5 21.0	29.3 21.2	25.3	26.9
อุตรดิตถ์	Uttaradit	28.1 23.3	31.2 24.0	32.4 24.4	33.8 24.0	25.0 24.2	30.8 23.5	26.5 23.6	29.7 23.9	26.8	28.2
ตาก	Tak	28.5 22.5	28.9 23.2	.. ..	31.9 22.6	27.0 23.8	30.0 22.3	26.5 22.8	28.8 22.8	25.8	26.6
เขื่อนภูมิพล	Bhumibol Dam	..	..	..	..	..	..	..	..	..	..
แม่สอด	Mae Sot	28.1 22.4	27.8 23.8	31.0 23.7	32.3 23.5	26.3 23.8	29.6 23.5	29.6 22.7	29.2 23.5	26.3	27.2
พิษณุโลก	Phitsanulok	27.8 23.2	30.5 24.6	31.7 25.0	33.2 25.5	26.0 23.4	29.7 23.5	27.2 24.4	29.4 24.2	26.8	28.1
เพชรบูรณ์	Phetchabun	29.0 22.2	32.5 24.0	30.3 23.8	32.7 23.6	.. 23.4	29.4 ..	25.2 22.7	29.8 23.3	26.6	26.8
ภาคตะวันออกเฉียงเหนือ	Northeastern Part										
เลย	Loei	26.7 22.0	31.4 23.0	30.0 22.8	29.4 22.7	28.0 22.5	28.2 22.0	28.7 22.2	28.9 22.5	25.7	25.3
อุดรธานี	Udon Thani	27.8 22.8	32.2 24.3	30.5 24.0	28.0 23.6	31.5 22.1	27.4 22.6	27.7 22.5	29.3 23.1	26.2	26.8
นครพนม	Nakhon Phanom	28.5 23.9	29.2 24.5	28.3 23.0	22.5 21.5	28.8 20.9	26.2 22.7	.. 23.5	27.3 22.9	25.1	25.8
มุกดาหาร	Mukdahan	28.0 22.7	30.2 23.7	29.0 22.2	23.8 21.5	28.8 21.8	28.7 23.1	30.7 24.0	28.5 22.7	25.6	26.2
สกลนคร	Sakon Nakhon	29.0 23.6	30.0 23.9	29.4 22.9	24.0 22.7	28.6 21.7	28.8 21.4	28.4 22.7	28.3 22.7	25.5	26.2
ขอนแก่น	Khon Kaen	28.0 22.9	31.0 24.4	30.5 23.5	28.7 23.6	28.8 22.0	29.0 23.5	28.0 23.0	29.1 23.3	26.2	26.8
ร้อยเอ็ด	Roi Et	27.8 22.7	32.0 24.0	31.0 24.0	29.0 23.8	29.4 23.5	28.6 23.5	29.0 23.7	29.5 23.6	26.6	26.4
ชัยภูมิ	Chaiyaphum	28.0 22.8	30.6 23.6	30.1 24.4	29.1 24.5	26.8 22.3	28.3 23.2	26.2 22.9	28.4 23.4	25.9	..
อุบลราชธานี	Ubon Ratchathani	26.5 22.9	31.0 24.3	30.6 21.9	25.5 23.2	29.7 22.4	28.5 23.5	29.6 24.8	28.8 23.6	26.2	26.4
สุรินทร์	Surin	27.0 21.8	30.8 22.9	30.2 23.3	29.6 21.3	30.2 21.4	29.5 22.4	28.3 22.0	29.4 22.2	25.8	27.0
นครราชสีมา	Nakhon Ratchasima	27.6 22.9	30.7 24.3	29.8 23.2	30.4 23.0	31.1 23.5	30.3 23.4	25.9 22.2	29.4 23.2	26.3	26.6

สถานี	Station	อุณหภูมิสูงสุดและต่ำสุดเป็นองศา ซ. Max. and Min. Temperature in degree C. 28	29	30	1	2	3	4	สูงสุดเฉลี่ย ต่ำสุดเฉลี่ย Average Max. Min.	เฉลี่ยในสัปดาห์ Weekly Mean	ความปกติประจำเดือน Monthly Normal
ภาคกลาง	Central Part										
นครสวรรค์	Nakhon Sawan	27.6 23.8	24.0	32.2 23.2	32.2 24.2	30.0 24.8	30.4 24.2	27.2 23.7	29.8 24.0	27.0	28.1
ลพบุรี	Lopburi	29.8 22.0	28.5 24.0	29.0 22.0	29.1 21.4	29.0 23.0	29.5 23.0	25.5 22.0	28.6 22.5	25.6	27.5
สุพรรณบุรี	Suphanburi	30.0 23.8	27.8 24.5	29.2 22.8	29.4 23.6	30.5 24.9	31.5 24.7	27.8 24.0	29.5 24.0	26.8	27.5
กาญจนบุรี	Kanchanaburi	31.0 23.7	28.8 23.3	29.1 22.7	28.0 22.9	30.5 23.2	31.4 23.6	30.0 23.9	29.8 23.3	26.6	27.7
ปราจีณบุรี	Prachinburi	29.2 23.2	29.4 24.8	29.6 23.4	29.4 23.9	28.2 23.2	30.4 24.2	25.8 21.1	28.8 23.4	26.2	27.7
อรัญประเทศ	Aranyaprathet	32.1 23.7	30.0 24.7	30.1 23.3	30.1 23.6	28.4 23.8	28.6 25.0	26.7 22.8	29.4 23.8	26.6	27.4
พระนคร	Bangkok	30.0 24.5	30.6 24.0	30.2 22.8	30.0 23.7	30.4 24.5	30.6 25.5	28.0 24.3	30.0 24.2	27.1	27.7
ดอนเมือง	Don Muang	29.5 25.3	28.0 24.9	29.5 22.5	28.9 24.4	30.8 25.2	30.9 26.4	27.2 24.0	29.3 24.7	27.0	28.2
ป้อมพระจุลฯ	Pom Phrachun	30.0 23.3	27.0 22.8	29.8 22.1	29.0 22.5	29.5 23.3	30.1 23.3	27.3 23.5	29.0 23.1	26.1	..
อ่าวไทยฝั่งตะวันออก	Gulf of Thailand, East Coast										
ชลบุรี	Chonburi	30.2 25.0	28.2 25.2	28.2 22.8	29.5 23.6	30.0 23.6	30.5 25.0	28.3 23.4	29.3 24.1	26.7	27.3
เกาะสีชัง	Ko Sichang	30.5 25.6	27.6 24.8	28.3 23.7	29.2 24.3	29.9 26.0	29.8 26.7	29.7 23.7	29.3 24.9	27.1	..
สัตหีบ	Sattahip	31.2 25.9	28.5 23.1	28.1 23.1	27.5 23.9	30.7 25.6	30.1 26.0	30.2 23.8	29.8 24.5	27.0	28.1
ระยอง	Rayong	.. 24.7	.. ..	29.2 ..	28.0 23.1	.. 24.6	30.0 ..	.. 24.7	.. 24.3	..	..
บ้านเพ	Ban Phe	.. 24.0	29.2 ..	29.5 21.8	28.5 20.0	.. 19.1	..	..	.. 21.2	..	..
จันทบุรี	Chanthaburi	31.5 24.0	30.7 24.4	28.9 23.2	29.5 23.0	29.7 23.6	27.8 24.4	27.8 22.5	29.4 23.6	26.5	27.4
แหลมงอบ	Laem Ngop	.. 23.3	29.4 ..	.. 23.0	28.6 ..	.. 23.0	..	..	.. ..	..	..
คลองใหญ่	Khlong Yai	29.2 23.0	28.2 24.0	27.4 22.9	27.3 22.4	28.8 22.6	29.3 22.5	28.9 22.1	28.4 22.8	25.6	26.9
อ่าวไทยฝั่งตะวันตก	Gulf of Thailand West Coast										
หัวหิน	Hua Hin	30.1 23.8	30.7 23.7	30.2 23.0	28.5 23.6	29.8 22.5	30.8 23.9	30.0 24.2	30.0 23.5	26.8	27.1
ประจวบคีรีขันธ์	Prachuap Khirikhan	31.4 23.9	33.0 24.2	31.5 23.9	27.5 24.3	31.5 24.2	33.5 23.9	29.5 22.5	31.1 23.8	27.5	26.7
ชุมพร	Chumphon	30.0 23.0	28.8 23.4	28.0 23.5	27.7 22.3	30.7 23.3	31.0 22.8	32.4 23.0	29.8 23.0	26.4	26.7
สุราษฎร์ธานี	Bandon	31.9 22.9	26.8 23.2	28.5 23.0	29.8 22.7	32.2 23.1	32.1 22.9	33.5 22.3	30.7 23.0	26.9	27.1
นครศรีธรรมราช	Nakhon Si Thammarat	31.0 25.0	32.2 22.7	32.2 23.0	32.4 23.8	31.8 23.0	31.4 22.2	33.8 20.7	32.1 22.9	27.5	27.1
สงขลา	SongKhla	33.7 23.6	29.9 25.3	32.4 25.2	34.2 25.0	34.3 22.5	34.1 23.2	34.8 22.7	33.3 23.9	28.6	27.6
นราธิวาส	Narathiwat	31.3 22.6	33.0 24.8	32.0 25.0	33.6 23.4	34.0 22.8	31.1 23.2	30.3 22.2	32.2 23.4	27.8	26.8
ภาคใต้ฝั่งตะวันตก	Southern Part, West Coast										
ระนอง	Ranong	30.7 22.1	26.5 22.5	25.6 23.6	26.4 22.0	30.0 21.8	30.5 23.5	31.5 23.1	28.7 22.7	25.7	26.0
ภูเก็ต	Phuket	28.9 23.5	29.8 24.8	29.2 26.3	30.0 26.3	29.6 24.2	30.1 23.0	30.8 23.9	29.8 24.6	27.2	26.7
ตรัง	Trang	30.8 23.9	28.4 23.3	30.5 23.2	31.5 23.8	31.9 24.3	32.0 22.9	32.6 22.9	31.1 23.5	27.3	27.0

แก้ไขเพิ่มเติมรายงานอากาศประจำสัปดาห์ฉบับที่ ๓๙/๒๕๐๗ เนื่องจากได้รับรายงานภายหลัง

Correction in Weekly Weather Report No.39/1964 for late report rainfall data

สถานีฝน	Station	วันที่และจำนวนน้ำฝนเป็นมิลลิเมตร Date and amount of rainfall in m.m. กันยายน September				ฝนรวม ม.ม. Total m.m.	ฝนรวมตั้งแต่ 1 ม.ค. Accumulative rain-fall Since Jan.1	
		24	25	26	27		ฝนจริง Actual	สูง(+)ต่ำ(-) กว่าปกติ Above(+) Below(-) Normal
<u>ภาคเหนือ</u>	<u>Northern Part</u>							
19.อ.แม่แตง	Mae Taeng				3.9	10.5		
21.อ.ฮางดง	Hang Dong				23.8	57.9		
23.อ.สันป่าตอง	San Pa Tong				15.9	32.9		
24.อ.สันกำแพง	San Kamphaeng				27.8	73.9		
25.อ.จอมทอง	Chom Thong				13.5	45.2		
26.อ.ฮอด	Hot			4.4	6.0	54.9		
27.จ.ลำพูน	Lamphun				18.6	43.1		
30.อ.สบปราบ	Sop Prap				8.3	23.1		
31.อ.เกาะคา	Ko Kha				19.2	70.4		
32.อ.เถิน	Thoen				12.4	73.5		
33.จ.แพร่	Phrae				17.2	72.0		
35.อ.สูงเม่น	Sung Men				26.3	77.2		
40.อ.ลับแล	Lap Lae				17.6	38.5		
41.อ.น้ำปาด	Nam Pat				31.0	75.0		
42.จ.ตาก	Tak				9.0	46.6		
44.อ.บ้านตาก	Ban Tak				9.7	49.3		
47.จ.สุโขทัย	Sukhothai				14.1	74.7	916.5	-169.6
49.อ.กงไกรลาศ	Kongkrailat				36.5	107.0		
51.อ.พรหมพิราม	Phrom Phiram				16.4	65.0		
52.อ.วังทอง	Wang Thong				13.5	133.3		
53.จ.กำแพงเพชร	Kamphaeng Phet			25.9	54.0	144.6	1276.8	+627.6
54.จ.พิจิตร	Phichit				4.5	343.9	1783.9	+590.2
55.อ.บางมูลนาก	Bang Munnak				41.0	288.7		
56.อ.ตะพานหิน	Taphanhin				4.3	401.5		
59.อ.หล่มสัก	Lom Sak			27.2	30.2	143.9		
60.อ.ชนแดน	Chon Daen				16.0	102.4		

สถานีฝน	Station	วันที่และจำนวนน้ำฝนเป็นมิลลิเมตร Date and amount of rainfall in m.m. กันยายน September				ฝนรวม มม. Total m.m.	ฝนรวมตั้งแต่ 1 ม.ค. Accumulative rain-fall Since Jan.1	
		24	25	26	27		ฝนจริง Actual	สูง(+)ต่ำ(-) กว่าปกติ Above(+) Below(-) Normal
ภาคตะวันออกเฉียงเหนือ	Northeastern Part							
2.อ.ท่าลี่	Tha Li				5.3	40.9		
6.อ.บึงกาฬ	Bung Kan				9.1	44.1		
7.อ.โพนพิสัย	Phon Phisai				10.0	10.0		
8.อ.ท่าบ่อ	Tha Bo				18.6	23.0		
10.อ.บ้านผือ	Ban Phu				37.2	44.5		
11.อ.หนองหาร	Nong Han				5.6	20.0		
14.อ.พรรณานิคม	Phanna Nikhom				8.5	17.3		
16.อ.บ้านแพง	Ban Phaeng				20.5	21.3		
18.อ.นาแก	Na Kae			20.5	28.5	146.8		
22.อ.ภูเขียว	Phu Khieo				87.4	112.7		
23.อ.เกษตรสมบูรณ์	Kaset Sombun			32.8	25.1	123.1		
24.อ.คอนสวรรค์	Khon Sawan				13.3	228.2		
25.อ.จตุรัส	Chaturat				28.7	116.0		
26.อ.บำเหน็จณรงค์	Bamnet Narong				76.5	197.6		
29.อ.ภูเวียง	Phu Wiang			3.2	3.2	68.7		
30.อ.ชุมแพ	Chum Phae				81.0	189.3		
31.อ.ชนบท	Chonnabot				43.8	218.1		
32.อ.มัญจาคีรี	Mancha Khiri				86.5	238.8		
33.อ.พล	Phon				22.5	266.7		
34.จ.มหาสารคาม	Maha Sarakham				27.8	363.6	1224.9	+ 88.8
36.อ.ปรบือ	Borabu			19.0	34.5	107.5		
37.จ.กาฬสินธุ์	Kalasin				18.3	49.0	1061.3	-252.2
38.อ.สหัสขันธ์	Sahatsakhan				5.5	12.7		
39.อ.ยางตลาด	Yang Talat				21.7	43.4		
40.อ.กันทรวิชัย	Kanthara Wichai			10.5	27.3	260.5		
41.อ.กมลาสัย	Kamalasai				28.6	49.0		
43.อ.โพนทอง	Phon Thong				20.7	215.0		
44.อ.เสลภูมิ	Selaphum				40.2	282.7		

สถานีฝน	Station	วันที่และจำนวนน้ำฝนเป็นมิลลิเมตร Date and amount of rainfall in m.m. September				ฝนรวม ม.ม. Total m.m.	ฝนรวมตั้งแต่ 1 ม.ค. Accumulative rain-fall Since Jan. 1	
		24	25	26	27		ฝนจริง Actual	สูง(+)ต่ำ(-) กว่าปกติ Above(+) Below(-) Normal
45.อ.ธวัชบุรี	Thawatburi				55.3	461.2		
46.อ.จตุรพักตรพิมาน	Chaturaphak Phiman				54.2	80.3		
47.อ.เกษตรวิสัย	Kaset Wisai				33.6	33.6		
48.อ.สุวรรณภูมิ	Suwannaphum				36.3	36.3		
50.อ.บัวใหญ่	Bua Yai				31.4	168.2		
51.อ.พิมาย	Phimai				37.1	154.1		
52.อ.จักราช	Chakkarat				30.5	114.8		
54.อ.ด่านขุนทด	Dan Khunthot				8.8	92.6		
55.อ.โนนไทย	Non Thai				17.2	117.1		
56.อ.สูงเนิน	Sung Noen				22.4	51.2		
59.อ.ครบุรี	Khonburi				10.8	18.8		
61.อ.พุทไธสง	Phut Thai Song				33.7	190.0		
62.อ.ลำปลายมาศ	Lam Plai Mat				22.1	107.1		
63.อ.นางรอง	Nang Rong				24.1	44.8		
64.อ.ประโคนชัย	Prakhon Chai				16.7	32.7		
66.อ.ท่าตูม	Tha Tum				16.5	147.0		
68.อ.ปราสาท	Prasat				25.1	56.0		
69.อ.สังขะ	Sangkha				16.0	87.3		
70.จ.ศรีษะเกษ	Sisaket				40.0	40.0	1089.0	- 37.5
71.อ.ราศีไศล	Rasisalai			7.7	8.2	38.9		
72.อ.อุทุมพรพิสัย	Uthumphon Phisai				25.2	90.9		
73.อ.กันทรารมย์	Kanthararom				29.1	85.3		
74.อ.ขุขันธ์	Khukhan				10.5	40.9		
78.อ.มหาชนะชัย	Maha Chana Chai				38.7	251.0		
79.อ.อำนาจเจริญ	Amnat Charoen				46.0	321.3		
80.อ.ยะโสธร	Yasothon				152.0	464.5		
81.อ.กระการพิชัย	Trakan Phut Phon			33.0	40.5	73.5		
82.อ.คำเขื่อนแก้ว	Kham Khuan Kaeo				58.7	275.2		
83.อ.เขื่องใน	Khuang Nai				33.7	33.7		

สถานีฝน	Station	วันที่และจำนวนน้ำฝนเป็นมิลลิเมตร Date and amount of rainfall in m.m. กันยายน September				ฝนรวม ม.ม. Total m.m.	ฝนรวมตั้งแต่ 1 ม.ค. Accumulative rain-fall Since Jan.1	
		24	25	26	27		ฝนจริง Actual	สูง(+)ต่ำ(-) กว่าปกติ Above(+) Below(-) Normal
84.อ.โขงเจียม	Khong Chiam			10.1	20.0	187.4		
85.อ.พิบูลมังสาหาร	Phibun Mangsahan				85.0	140.0		
86.อ.เดชอุดม	Det Udom			3.9	6.3	46.2		
<u>ภาคกลาง</u>	<u>Central Part</u>							
2.อ.บรรพตพิสัย	Banphot Phisai				33.4	204.4		
3.อ.ลาดยาว	Lat Yao				8.2	207.6		
4.อ.ชุมแสง	Chumsaeng				30.5	462.7		
5.อ.พยุหคีรี	Phayuha Khiri				6.9	189.1		
6.จ.อุทัยธานี	Uthai Thani				2.7	180.2	1223.5	+265.5
7.อ.หนองฉาง	Nong Chang				4.7	176.5		
9.จ.ชัยนาท	Chainat				8.7	146.6	1265.9	+239.9
10.อ.มโนรมย์	Manorom				7.8	174.4		
11.อ.วัดสิงห์	Wat Sing				8.0	175.2		
12.จ.สิงห์บุรี	Singburi				15.8	163.3	1061.6	+181.0
13.อ.อินทรบุรี	Inburi				13.6	186.3		
14.อ.บางระจัน	Bangrachan				9.2	140.9		
15.อ.พรหมบุรี	Phromburi				4.0	107.4		
17.อ.บ้านหมี่	Ban Mi				34.6	205.5		
21.อ.เดิมบางนางบวช	Doembang Nangbuat				44.5	155.6		
29.จ.สระบุรี	Saraburi				25.2	169.0	1338.7	+ 90.2
43.อ.บ้านสร้าง	Ban Sang				18.4	90.5		
44.อ.ศรีมหาโพธิ์	Si Maha Pho				17.2	110.5		
45.อ.กบินทรบุรี	Kabinburi				25.0	76.0		
49.อ.ธัญญบุรี	Thanyaburi				9.7	75.7		
56.จ.ธนบุรี	Thonburi				8.1	52.0		
59.อ.บางเขน	Bang Khen			0.2	2.8	55.0		
60.อ.มีนบุรี	Minburi				27.7	95.6		
61.อ.ลาดกระบัง	Lat Krabang				7.1	62.9		
63.จ.ฉะเชิงเทรา	Chachoengsao				8.3	82.8	800.4	-280.6

สถานีฝน	Station	วันที่และจำนวนน้ำฝนเป็นมิลลิเมตร Date and amount of rainfall in m.m. September				ฝนรวม มม. Total m.m.	ฝนรวมตั้งแต่ 1 ม.ค. Accumulative rain-fall Since Jan. 1	
		24	25	26	27		ฝนจริง Actual	สูง(+)ต่ำ(-) กว่าปกติ Above(+) Below(-) Normal
64.จ.ราชบุรี	Ratburi				8.1	66.4	1076.6	+260.4
70.อ.บางคนที	Bang Khonthi				15.5	46.0		
ฝั่งไทยฝั่งตะวันออก	Gulf of Thailand East Coast							
4.อ.พานทอง	Phan Thong				8.9	48.7		
10.อ.แกลง	Klaeng				7.4	31.1		
12.อ.โป่งน้ำร้อน	Pong Namron				12.5	12.5		
13.อ.ท่าใหม่	Tha Mai				29.7	207.9		
14.อ.มะขาม	Makham				43.6	125.1		
15.จ.ตราด	Trat				55.5	207.9	2991.7	-248.4
16.อ.เขาสมิง	Khao Saming				8.5	84.2		
17.อ.แหลมงอบ	Laem Ngop				29.7	219.8		
ฝั่งไทยฝั่งตะวันตก	Gulf of Thailand West Coast							
6.อ.ท่าแซะ	Tha Sae				19.3	53.3		
7.อ.สวี	Sawi			15.4	18.3	71.2		
8.อ.หลังสวน	Lang Suan			30.3	30.6	60.9		
10.อ.ไชยา	Chaiya				29.8	29.8		
14.อ.ฉวาง	Chawang				58.5	189.3		
16.อ.ทุ่งสง	Thung Song				12.0	48.4		
ภาคใต้ฝั่งตะวันตก	Southern Part West Coast							
2.อ.กระบุรี	Kraburi			68.9	57.2	221.1		
3.จ.พังงา	Phang Nga				75.9	102.7	1846.3	-194.4
4.อ.ตะกั่วป่า	Takua Pa			68.5	73.6	145.2		
5.อ.ตะกั่วทุ่ง	Takua Thung				27.6	271.8		
6.อ.ท้ายเหมือง	Thai Muang			26.4	83.1	126.9		
9.จ.กระบี่	Krabi				99.0	99.0		
13.อ.สิเกา	Si Kao			28.5		60.4		
14.อ.ย่านตาขาว	Yan Ta Khao			14.6		59.4		
15.จ.สตูล	Satun			35.2		49.4		
16.อ.ละงู	La Ngu			52.3		60.6		

พิมพ์ที่โรงพิมพ์ กรมอุตุนิยมวิทยา บางกะปิ พระนคร

กรมอุตุนิยมวิทยา เจ้าของ

นาวาโท ถ้ำรง กิติสิน ผู้พิมพ์ผู้โฆษณา ๒๕๐๗

กรมอุตุนิยมวิทยา สำนักนายกรัฐมนตรี

รายงานอากาศประจำสัปดาห์ ระหว่างวันที่ ๕ ถึง ๑๑ ตุลาคม ๒๕๐๗

และ

การคาดหมายลักษณะอากาศ ระหว่างวันที่ ๑๒ ถึง ๑๘ ตุลาคม ๒๕๐๗

ฉบับที่ ๔๑ / ๒๕๐๗

พลเรือโท สนิธ เวสารัชชนันท์

อธิบดีกรมอุตุนิยมวิทยา

METEOROLOGICAL DEPARTMENT

OFFICE OF THE PRIME MINISTER

BANGKOK THAILAND

WEEKLY WEATHER REPORT

DURING THE PERIOD OCTOBER 5 – 11, 1964

AND

WEATHER OUTLOOK

DURING OCTOBER 12 – 18, 1964

No. 41 / 1964

Sanit Vesa — rajananda

Vice Admiral, Director General

การคาดหมายลักษณะอากาศใน ๗ วันข้างหน้า
ตั้งแต่วันที่ ๑๒ – ๑๗ ตุลาคม ๒๕๐๗

ลักษณะทั่วไป

คาดว่าร่องมรสุมจะยังคงพาดผ่านประเทศไทย และจะมีกำลังแรงขึ้นในครึ่งหลังของสัปดาห์

ภาคเหนือ ภาคตะวันออกเฉียงเหนือ ภาคกลาง อ่าวไทย ฝั่งตะวันออก	มีฝน หรือฝนฟ้าคะนองเป็นแห่ง ๆ ในครึ่งแรกของสัปดาห์ และจะมีปริมาณมากขึ้นในครึ่งหลังของสัปดาห์
อ่าวไทย ฝั่งตะวันตก	จะมีฝนเป็นแห่ง ๆ ตลอดสัปดาห์
ภาคใต้ ฝั่งตะวันตก	จะมีฝนเกือบทั่วไปตลอดสัปดาห์
พระนคร และ ธนบุรี	จะมีฝนหรือฝนฟ้าคะนองเป็นแห่ง ๆ ในครึ่งแรกของสัปดาห์ แต่จะมีปริมาณมากขึ้นในครึ่งหลังของสัปดาห์

กรมอุตุนิยมวิทยา

๑๒ /๑๐/ ๒๕๐๗

Weather Outlook for the next seven days
From October 12 – 17, 1964

General Situation

The monsoon trough is expected to remain running across Thailand and will be intensifying in the second half of the week.

Northern Part: Northeastern Part: Central Part: Gulf of Thailand, East Coast:	Scattered showers or thundershowers in the first half of the week, while substantial falls expected in the second half.
Gulf of Thailand, West Coast:	Scattered showers throughout the week.
Southern Thailand, West Coast:	Almost widespread rains throughout the week.
Bangkok and Thonburi:	Scattered showers or thundershowers in the first half of the week, while substantial falls expected in the second half.

Meteorological Department
12 / 10 /1964

สรุปลักษณะอากาศทั่วไปในรอบสัปดาห์
ระหว่างวันที่ ๕ – ๑๑ ตุลาคม ๒๕๐๗

๑. ไต้ฝุ่น "คลารา" ซึ่งเกิดในมหาสมุทรแปซิฟิคในสัปดาห์ที่แล้วได้เคลื่อนผ่านเกาะลูซอนทางทิศตะวันตกลงสู่ทะเลจีนใต้ในวันที่ ๕ ต.ค. ในวันที่ ๗ ต.ค.ได้รวมกับดีเปรสชั่นที่ก่อตัวในทะเลจีนใต้เหนือเกาะมินดาเนา แล้วเคลื่อนต่อไปทางทิศตะวันตกเข้าสู่อ่าวตังเกี๋ย ในวันที่ ๘ ต.ค.ได้เข้าสู่ฝั่งเวียตนามเหนือเมืองดองฮอย และอ่อนกำลังลงเป็นพายุโซนร้อน ได้เปลี่ยนทิศทางไปทางตะวันตกเฉียงเหนือผ่านเหนือเมืองนครพนม แล้ววกลงทางใต้ผ่านใกล้อุดรธานี พิษณุโลก และตาก โดยอ่อนกำลังลงเป็นพายุดีเปรสชั่นตะผ่านประเทศไทย ในวันที่ ๑๐ ต.ค.ได้ผ่านพ้นประเทศไทยเข้าสู่พะม่า

ไต้ฝุ่น "ดอต" เกิดอยู่ทางตะวันออกของเกาะลูซอนในวันที่ ๘ ต.ค.ได้เคลื่อนผ่านเกาะลูซอนลงสู่ทะเลจีนใต้ และกำลังเคลื่อนตัวมาทางตะวันตก

๒. ในระหว่างสัปดาห์ มีฝนเล็กน้อยถึงปานกลางกระจายเกือบทั่วไปในตอนบนของประเทศไทย โดยเฉพาะในตอนกลางของสัปดาห์ ในภาคตะวันออกเฉียงเหนือ และภาคกลาง ส่วนในภาคใต้มีฝนเล็กน้อยถึงปานกลางกระจายเป็นแห่ง ๆ

กรมอุตุนิยมวิทยา

๑๒ /๑๐/ ๒๕๐๗

General Situation

Period October 5 – 11,1964

1. The typhoon "Clara", forming in the Pacific Ocean in the latter period of the previous week, moved westwards through Luzon Island to the South China Sea. After merging with the depression forming near the Mindanao Island on Oct.7, the storm moved westwards to the Gulf of Tonkin and landed the Vietnam coast in the vicinity of Dong Hoi on Oct.8. It has weakened into depression while moving westwards through Nakhon Phanom, then southwestwards through Udon Thani, Phitsanulok and Tak. It moved out of the country to Burma on Oct.10.

   The typhoon "Dot" forming near the eastern coast of Luzon Island, moved westwards through Luzon Island. It is moving westward.

2. During the week, almost widespread light to moderate rains occurred over Upper Thailand, especially in the middle of the week, on the Northeastern and Central parts of Thailand. Light to moderate rains scattered in the southern Thailand throughout the week.

Meteorological Department
12 / 10 / 1964

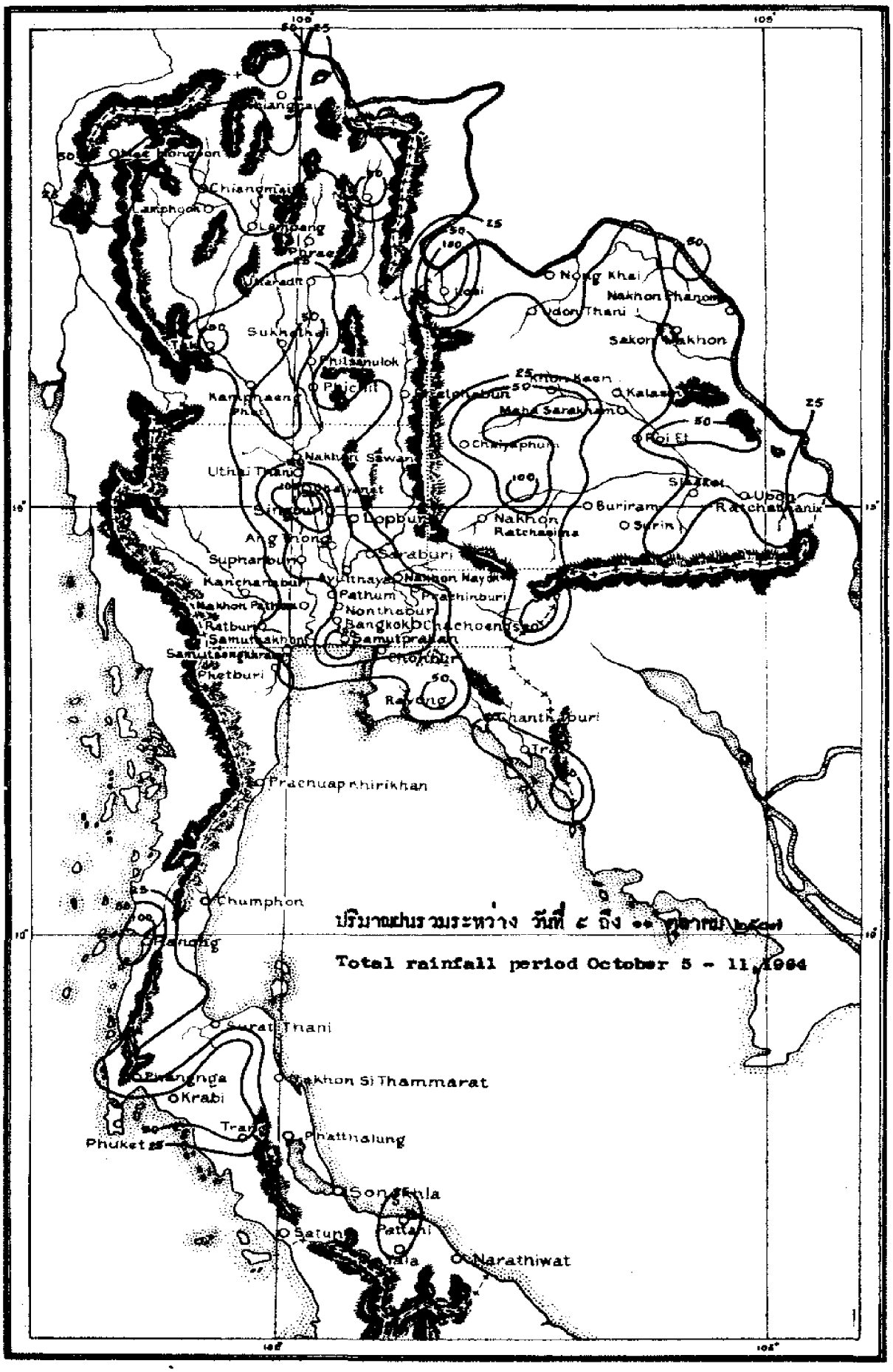
Chiangmai
Lamphoon
Lampang
Phrae
Uttaradit
Sukhothai
Tak
Phitsanulok
Phichit
Kamphaeng Phet
Nakhon Sawan
Uthai Thani
Singburi
Lopburi
Ang Thong
Suphanburi
Saraburi
Kanchanaburi
Ayutthaya
Nakhon Nayok
Pathum
Prachinburi
Nakhon Pathom
Nonthaburi
Bangkok
Chachoengsao
Ratburi
Samutsakhon
Samutprakan
Samutsongkhram
Chonburi
Phetburi
Rayong
Chanthaburi
Prachuap Khirikhan
Chumphon
Ranong
Surat Thani
Phangnga
Krabi
Nakhon Si Thammarat
Trang
Phatthalung
Phuket
Songkhla
Satun
Pattani
Narathiwat
Nong Khai
Nakhon Phanom
Udon Thani
Sakon Nakhon
Khon Kaen
Kalasin
Maha Sarakham
Roi Et
Chaiyaphum
Nakhon Ratchasima
Buriram
Surin
Ubon Ratchathanik
Sisaket
Ratchaburi
Phetchabun
Loei
Chiangrai
Mae Hongson
ปริมาณฝนรวมระหว่าง วันที่ ๕ ถึง ๑๑ ตุลาคม ๒๕๐๗
Total rainfall period October 5 - 11, 1964

สถานีฝน	Station	วันที่และจำนวนน้ำฝนเป็นมิลลิเมตร Date and amount of rainfall in m.m. ตุลาคม October							ฝนรวม ม.ม. Total m.m.	ฝนรวมตั้งแต่ 1 ม.ค. Accumulative rain-fall Since Jan.1	
		5	6	7	8	9	10	11		ฝนจริง Actual	สูง(+)ต่ำ(-) กว่าปกติ Above(+) Below(-) Normal
ภาคเหนือ	Northern Part										
1.จ.เชียงราย	Chiangrai*	16.7	1.2		1.7	11.2	42.0	11.5	84.3	1204.1	-362.5
2.อ.แม่สาย	Mae Sai	..	..	..	..	..	..	..	..		
3.อ.เชียงแสน	Chiangsaen				8.9	15.4			24.3		
4.อ.แม่จัน	Mae Chan	28.2			19.8	36.4	48.9		133.3		
5.อ.เชียงของ	Chiangkhong				11.6				11.6		
6.อ.เทิง	Thoeng		4.6		9.5	12.0	10.2		36.3		
7.อ.แม่สรวย	Mae Sruai		4.0		1.5	11.7	30.1		47.3		
8.อ.เชียงคำ	Chiangkham					18.5	22.1		40.6		
9.อ.พาน	Phan	53.6	5.3						58.9		
10.อ.เวียงป่าเป้า	Wiang Pa Pao						24.7		24.7		
11.อ.พะเยา	Phayao								0.0		
12.จ.แม่ฮ่องสอน	Mae Hongson*		1.7	12.3	19.5		16.7	T	50.2	1290.0	+150.1
13.อ.ปาย	Pai*	..	..	..	..	..	..	..	..		
14.อ.ขุนยวม	Khun Yuam		25.5						25.5		
15.อ.แม่สะเรียง	Mae Sariang*	T	2.7	0.3	0.6	7.8	23.0	1.9	36.3	1169.5	- 38.7
16.จ.เชียงใหม่	Chiangmai*	2.8			T	0.5	6.2	26.0	35.5	1062.2	-123.1
17.อ.ฝาง	Fang								0.0		
18.อ.เชียงดาว	Chiangdao								0.0		
19.อ.แม่แตง	Mae Taeng								0.0		
20.อ.ดอยสะเก็ด	Doi Saket			5.1					5.1		
21.อ.ฮางดง	Hang Dong	2.3	0.5						2.8		
22.อ.สันทราย	San Sai				0.1				0.1		
23.อ.สันป่าตอง	San Pa Tong		2.2						2.2		
24.อ.สันกำแพง	San Kamphaeng	23.2	23.2						46.4		
25.อ.จอมทอง	Chom Thong	19.5							19.5		
26.อ.ฮอด	Hot	2.0							2.0		
27.จ.ลำพูน	Lamphun					16.1			16.1	..	..
28.จ.ลำปาง	Lampang*		5.0		T	T	33.2		38.2	940.8	+ 3.7
29.อ.แจ้ห่ม	Chae Hom	..	..	..	..	..	..	..	..		
30.อ.สบปราบ	Sop Prap		5.4						5.4		
31.อ.เกาะคา -	Ko Kha								0.0		
32.อ.เถิน	Thoen								0.0		
33.จ.แพร่	Phrae	4.0							4.0		
34.สนามบินแพร่	Phrae Airport*	T	0.1		T	0.8	9.1	2.8	12.8	1152.3	+213.7
35.อ.สูงเม่น	Sung Men					4.4			4.4		
36.จ.น่าน	Nan*		T	23.6	4.6	20.8	6.6	0.3	55.9	1513.3	+439.5
37.อ.ทุ่งช้าง	Thung Chang	..	..	..	..	..	..	..	..		

สถานีฝน	Station	วันที่และจำนวนน้ำฝนเป็นมิลลิเมตร Date and amount of rainfall in m.m. ตุลาคม October							ฝนรวม ม.ม. Total m.m.	ฝนรวมตั้งแต่ 1 ม.ค. Accumulative rain-fall Since Jan.1	
		5	6	7	8	9	10	11		ฝนจริง Actual	สูง(+)ต่ำ(-) กว่าปกติ Above(+) Below(-) Normal
38.อ.นาน้อย	Na Noi				1.5	10.5			12.0		
39.จ.อุตรดิตถ์	Uttaradit*	0.8	12.0	T	16.5	4.3	6.8	0.1	40.5	1218.2	-170.2
40.อ.ลับแล	Lap Lae		12.3				23.8		36.1		
41.อ.น้ำปาด	Nam Pat	..	..	..	..	..	..	..	..		
42.จ.ตาก	Tak	12.1		T		25.0	13.0		50.1		
43.สนามบินตาก	Tak Airport*	5.0	0.1	0.3		18.2	9.0	T	32.6	924.0	+230.5
44.อ.บ้านตาก	Ban Tak	3.0			1.9				4.9		
45.อ.แม่สอด	Mae Sot*				0.6	18.3	2.1		21.0	1014.9	-412.2
46.เขื่อนภูมิพล	Bhumibol Dam*	..	..	..	..	..	..	..	..		
47.จ.สุโขทัย	Sukhothai								0.0	1046.9	-163.7
48.อ.สวรรคโลก	Sawankhalok								0.0		
49.อ.กงไกรลาศ	Kongkrailat								0.0		
50.จ.พิษณุโลก	Phitsanulok*	T				13.4	1.9	3.1	18.4	1553.5	+291.5
51.อ.พรหมพิราม	Phrom Phiram			71.1					71.1		
52.อ.วังทอง	Wang Thong								0.0		
53.จ.กำแพงเพชร	Kamphaeng Phet				10.0				10.0	1409.4	+660.3
54.จ.พิจิตร	Phichit		7.3			11.2			18.5	1945.0	+648.8
55.อ.บางมูลนาก	Bang Munnak								0.0		
56.อ.ตะพานหิน	Taphanhin		0.5		1.9	19.5			21.9		
57.จ.เพชรบูรณ์	Phetchabun*	1.4			7.3	2.9			11.6	1449.3	+347.4
58.อ.หล่มเก่า	Lom Kao	6.3							6.3		
59.อ.หล่มสัก	Lom Sak	2.6				4.7			7.3		
60.อ.ชนแดน	Chon Daen			30.2	9.5	4.1			43.8		
<u>ภาคตะวันออกเฉียงเหนือ</u>	<u>Northeastern Part</u>										
1.จ.เลย	Loei*				7.6	102.3	10.7	1.2	121.8	1207.9	+ 9.4
2.อ.ท่าลี่	Tha Li	13.1			5.1				18.2		
3.อ.เชียงคาน	Chiangkhan				16.2	98.8			115.0		
4.อ.ด่านซ้าย	Dan Sai	10.2							10.2		
5.จ.หนองคาย	Nong Khai	0.6		T	24.0	5.8	10.8		41.2	1497.9	- 97.8
6.อ.บึงกาฬ	Bung Kan			6.5	8.3				14.8		
7.อ.โพนพิสัย	Phon Phisai				17.5	12.5			30.0		
8.อ.ท่าบ่อ	Tha Bo				34.1	1.0			35.1		
9.จ.อุดรธานี	Udon Thani*	3.6					T		3.6	1410.8	+138.3
10.อ.บ้านผือ	Ban Phu				22.4				22.4		
11.อ.หนองหาร	Nong Han								0.0		
12.จ.สกลนคร	Sakon Nakhon*			5.3	31.6				37.4	1421.2	+ 5.4
13.อ.วานรนิวาส	Wanon Niwat								0.0		
14.อ.พรรณานิคม	Phanna Nikhom								0.0		

สถานีฝน	Station	วันที่และจำนวนน้ำฝนเป็นมิลลิเมตร Date and amount of rainfall in m.m. ตุลาคม October							ฝนรวม มม. Total m.m.	ฝนรวมตั้งแต่ 1 ม.ค. Accumulative rain-fall Since Jan. 1	
		5	6	7	8	9	10	11		ฝนจริง Actual	สูง(+)ต่ำ(-) กว่าปกติ Above(+) Below(-) Normal
15.จ.นครพนม	Nakhon Phanom*	0.9			15.9		5.6		22.4	2064.7	- 20.3
16.อ.บ้านแพง	Ban Phaeng				40.3	9.4			49.7		
17.อ.ท่าอุเทน	Tha Uten			12.3	20.0				32.3		
18.อ.นาแก	Na Kae			18.2	10.6				28.8		
19.อ.ธาตุพนม	That Phanom			25.1					25.1		
20.อ.มุกดาหาร	Mukdahan*	T		8.9	14.7		3.5	T	27.1	1557.5	+251.0
21.จ.ชัยภูมิ	Chaiyaphum*		26.1		4.8	21.0			51.9	1468.2	+642.1
22.อ.ภูเขียว	Phu Khieo	0.8				63.2	11.0		75.0		
23.อ.เกษตรสมบูรณ์	Kaset Sombun								0.0		
24.อ.คอนสวรรค์	Khon Sawan				1.3	17.1	11.3		29.7		
25.อ.จตุรัส	Chaturat					17.1			17.1		
26.อ.บำเหน็จณรงค์	Bamnet Narong								0.0		
27.จ.ขอนแก่น	Khon Kaen*				7.8	0.9			8.7	1088.5	-120.2
28.อ.น้ำพอง	Nam Phong	..	..	..	..	..	..	..	..		
29.อ.ภูเวียง	Phu Wiang	5.5				2.0			7.5		
30.อ.ชุมแพ	Chum Phae		4.3			7.8			12.1		
31.อ.ชนบท	Chonnabot				1.2	57.2			58.4		
32.อ.มัญจาคีรี	Mancha Khiri				2.7				2.7		
33.อ.พล	Phon								0.0		
34.จ.มหาสารคาม	Maha Sarakham				10.3				10.3	1300.0	+115.2
35.อ.พยัคฆภูมิพิสัย	Phayakkhaphum Phisai				18.4				18.4		
36.อ.บรบือ	Borabu				26.3				26.3		
37.จ.กาฬสินธุ์	Kalasin				11.4				11.4	1123.2	-255.4
38.อ.สหัสขันธ์	Sahatsakhan			2.7					2.7		
39.อ.ยางตลาด	Yang Talat						1.9		1.9		
40.อ.กันทรวิชัย	Kanthara Wichai				11.6				11.6		
41.อ.กมลาไสย	Kamalasai				10.4				10.4		
42.จ.ร้อยเอ็ด	Roi Et*			T	8.7		0.3	15.0	24.0	1625.1	+335.8
43.อ.โพนทอง	Phon Thong				21.3				21.3		
44.อ.เสลภูมิ	Selaphum						91.1		91.1		
45.อ.ธวัชบุรี	Thawatburi				14.3				14.3		
46.อ.จตุรพักตรพิมาน	Chaturaphak Phiman				2.1				2.1		
47.อ.เกษตรวิสัย	Kaset Wisai								0.0		
48.อ.สุวรรณภูมิ	Suwannaphum	2.3							2.3		
49.จ.นครราชสีมา	Nakhon Ratchasima*		7.4		21.8	1.9			31.1	1099.9	+ 80.7
50.อ.บัวใหญ่	Bua Yai	26.2	37.2		9.6				73.0		
51.อ.พิมาย	Phimai	79.2	14.5		18.7				112.4		
52.อ.จักราช	Chakkarat		15.4		15.6				31.0		

สถานีฝน	Station	วันที่และจำนวนน้ำฝนเป็นมิลลิเมตร Date and amount of rainfall in m.m. ตุลาคม October							ฝนรวม มม. Total m.m.	ฝนรวมตั้งแต่ 1 ม.ค. Accumulative rain-fall Since Jan. 1	
		5	6	7	8	9	10	11		ฝนจริง Actual	สูง(+)ต่ำ(-)กว่าปกติ Above(+) Below(-) Normal
53.อ.โชคชัย	Chok Chai	2.6			2.8				5.4		
54.อ.ด่านขุนทด	Dan Khunthot		4.0			18.2			22.2		
55.อ.โนนไทย	Non Thai				18.1		9.8		27.9		
56.อ.สูงเนิน	Sung Noen				24.7				24.7		
57.อ.ปักธงชัย	Pak Thong Chai				12.1	17.3			29.4		
58.อ.สีคิ้ว	Si Khiu	7.8					6.3		14.1		
59.อ.ครบุรี	Khonburi		8.6		18.2				26.8		
60.จ.บุรีรัมย์	Buriram	10.2							10.2	1131.6	-143.3
61.อ.พุทไธสง	Phut Thai Song								0.0		
62.อ.ลำปลายมาศ	Lam Plai Mat				14.1				14.1		
63.อ.นางรอง	Nang Rong		39.6			1.1			40.7		
64.อ.ประโคนชัย	Prakhon Chai	7.3							7.3		
65.จ.สุรินทร์	Surin*	0.4			8.2				8.6	953.5	- 01.1
66.อ.ท่าตูม	Tha Tum	3.0			1.2				4.2		
67.อ.รัตนบุรี	Rattanaburi								0.0		
68.อ.ปราสาท	Prasat								0.0		
69.อ.สังขะ	Sangkha				26.6				26.6		
70.จ.ศรีสะเกษ	Sisaket				40.5				40.5	1170.0	- 55.0
71.อ.ราษีไศล	Rasisalai	..	..	..	..	..	..	..	..		
72.อ.อุทุมพรพิสัย	Uthumphon Phisai								0.0		
73.อ.กันทรารมย์	Kanthararom				18.0				18.0		
74.อ.ขุขันธ์	Khukhan	10.5							10.5		
75.กันทราลักษณ์	Kantharalak								0.0		
76.จ.อุบลราชธานี	Ubon Ratchathani*			T	34.5			0.6	35.1	1545.7	- 58.0
77.อ.เขมราฐ	Khemmarat				30.3				30.3		
78.อ.มหาชนะชัย	Maha Chana Chai				28.6				28.6		
79.อ.อำนาจเจริญ	Amnat Charoen				58.3				58.3		
80.อ.ยะโสธร	Yasothon	12.3			8.2				20.5		
81.อ.ตระการพืชผล	Trakan Phut Phon	2.0			42.0				44.0		
82.อ.ค้าเขื่อนแก้ว	Kham Khuan Kaeo								0.0		
83.อ.เขื่องใน	Khuang Nai								0.0		
84.อ.โขงเจียม	Khong Chiam								0.0		
85.อ.พิบูลมังสาหาร	Phibun Mangsahan								0.0		
86.อ.เดชอุดม	Det Udom				13.4	19.2			32.6		
<u>ภาคกลาง</u>	<u>Central Part</u>										
1.จ.นครสวรรค์	Nakhon Sawan*				25.7	18.3	0.2		44.2	1346.2	+241.5
2.อ.บรรพตพิสัย	Banphot Phisai				22.3	37.6			59.9		
3.อ.ลาดยาว	Lat Yao				14.6	12.3			26.9		

สถานีฝน	Station	วันที่และจำนวนน้ำฝนเป็นมิลลิเมตร Date and amount of rainfall in m.m. ตุลาคม October							ฝนรวม มม. Total m.m.	ฝนรวมตั้งแต่ 1 ม.ค. Accumulative rain-fall Since Jan. 1	
		5	6	7	8	9	10	11		ฝนจริง Actual	สูง(+)ต่ำ(-) กว่าปกติ Above(+) Below(-) Normal
4.อ.ชุมแสง	Chumsaeng				2.0	47.2			49.2		
5.อ.พยุหคีรี	Phayuha Khiri				12.8				12.8		
6.จ.อุทัยธานี	Uthai Thani				56.8	3.5			60.3	1316.3	+254.1
7.อ.หนองฉาง	Nong Chang										
8.อ.หนองขาหย่าง	Nong Kha Yang				25.8				25.8		
9.จ.ชัยนาท	Chainat		54.5		19.2	8.6			82.3	1456.0	+293.7
10.อ.มโนรมย์	Manorom	3.5			29.3		39.0		71.8		
11.อ.วัดสิงห์	Wat Sing	29.1			12.9	18.9			60.9		
12.จ.สิงห์บุรี	Singburi			30.5		15.2			45.7	1164.5	+145.8
13.อ.อินทรบุรี	Inburi		39.0		25.9	9.4			74.3		
14.อ.บางระจัน	Bangrachan	15.7			60.5	73.8			150.0		
15.อ.พรหมบุรี	Phromburi	14.8	11.0		81.5		8.8		116.1		
16.จ.ลพบุรี	Lopburi*		1.2	2.2	15.0	9.0	0.3	13.2	40.9	1491.9	+319.9
17.อ.บ้านหมี่	Ban Mi				12.2				12.2		
18.อ.ไชยบาดาล	Chai Badan					8.5			8.5		
19.อ.ท่าวุ้ง	Tha Wung		8.4				10.2		18.6		
20.จ.สุพรรณบุรี	Suphanburi*	1.5			24.0	0.5			26.0	1124.1	- 5.2
21.อ.เดิมบางนางบวช	Doembang Nangbuat				60.5	58.1	17.5		136.1		
22.อ.ศรีประจัน	Si Prachan				75.5				75.5		
23.อ.สองพี่น้อง	Song Phi Nong	..	..	..	..	..	..	..	..		
24.จ.อ่างทอง	Ang Thong	13.5	34.6		48.6				96.7	975.2	-235.1
25.อ.โพธิ์ทอง	Pho Thong		2.2		54.2				56.4		
26.อ.ไชโย	Chaiyo				30.5				30.5		
27.อ.วิเศษไชยชาญ	Wiset Chaichan				30.3		7.3		37.6		
28.อ.ป่าโมก	Pa Mok				28.3				28.3		
29.จ.สระบุรี	Saraburi				26.3				26.3	1496.2	+136.2
30.อ.หนองแค	Nong Khae				79.2				79.2		
31.อ.แก่งคอย	Kaeng Khoi	..	..	..	..	..	..	..	..		
32.จ.พระนครศรีอยุธยา	Ayutthaya								0.0	..	..
33.อ.บางไทร	Bang Sai	..	..	..	..	..	..	..	..		
34.อ.บางบาล	Bang Ban				22.4				22.4		
35.อ.เสนา	Sena				29.1				29.1		
36.อ.ท่าเรือ	Tha Rua			3.0	45.9				48.9		
37.อ.ผักไห่	Phak Hai				41.3				41.3		
38.อ.บางปะอิน	Bang Pa-in								.0.0		
39.จ.นครนายก	Nakhon Nayok				4.6				4.6	1184.4	-795.6
40.อ.ปากพลี	Pak Phli				15.2				15.2		
41.อ.บ้านนา	Ban Na		20.7		19.3	0.4			40.4		

สถานีฝน	Station	วันที่และจำนวนน้ำฝนเป็นมิลลิเมตร Date and amount of rainfall in m. m. ตุลาคม October 5	6	7	8	9	10	11	ฝนรวม ม.ม. Total m. m.	ฝนรวมตั้งแต่ 1 ม.ค. Accumulative rain-fall Since Jan. 1 ฝนจริง Actual	สูง(+)ต่ำ(-) กว่าปกติ Above(+) Below(-) Normal
42.จ.ปราจีนบุรี	Prachinburi*	T				0.6	15.2	11.2	27.0	1680.3	-202.6
43.อ.บ้านสร้าง	Ban Sang				9.8	2.2	56.3		68.3		
44.อ.ศรีมหาโพธิ์	Si Maha Pho				5.8		10.0		15.8		
45.อ.กบินทร์บุรี	Kabinburi								0.0		
46.อ.วัฒนานคร	Watthana Nakhon	2.2			3.0		33.9		39.1		
47.อ.อรัญประเทศ	Aranyaprathet*	14.4		18.1	25.8	0.9		0.3	59.5	1244.4	-241.3
48.จ.ปทุมธานี	Pathum Thani				28.1				28.1	..	..
49.อ.ธัญบุรี	Thanyaburi				32.2	0.6			32.8		
50.จ.นนทบุรี	Nonthaburi				63.2				63.2	..	..
51.อ.บางบัวทอง	Bang Bua Thong		11.0		25.5				36.5		
52.จ.กาญจนบุรี	Kanchanaburi*		T	T	T	15.0	T		15.0	795.8	-125.3
53.อ.ท่าม่วง	Tha Muang	..	..	..	..	..	..	..	..		
54.จ.นครปฐม	Nakhon Pathom	..	..	..	..	..	..	..	..	..	..
55.อ.นครชัยศรี	Nakhon Chai Si				0.5				0.5		
56.จ.ธนบุรี	Thonburi	2.3		9.6	25.3	0.6			37.8	..	..
57.จ.พระนคร	Bangkok*	0.7	T		14.2	5.7		5.3	25.9	1799.7	+426.8
58.สนามบินดอนเมือง	Don Muang*				54.7	7.2		0.7	62.6	1262.3	-169.2
59.อ.บางเขน	Bang Khen	0.4			47.5				47.9		
60.อ.มีนบุรี	Minburi				59.1				59.1		
61.อ.ลาดกระบัง	Lat Krabang				39.2				39.2		
62.อุตุฯบางนา	Bang Na*	3.8	11.6		33.0	4.3			52.5		
63.จ.ฉะเชิงเทรา	Chachoengsao				68.7				68.7	1034.1	-172.6
64.จ.ราชบุรี	Ratburi								0.0	1126.9	+184.9
65.อ.บ้านโป่ง	Ban Pong					15.6			15.6		
66.อ.ปากท่อ	Pak Tho				14.8	22.1			36.9		
67.อ.โพธาราม	Photharam					8.9			8.8		
68.จ.สมุทรสงคราม	Samut Songkhram				2.4				2.4	..	..
69.อ.อัมพวา	Amphawa				4.9	1.9			6.8		
70.อ.บางคนที	Bang Khonthi								0.0		
71.จ.สมุทรสาคร	Samut Sakhon			11.1	10.8				21.9	1033.1	-265.5
72.จ.สมุทรปราการ	Samut Prakan			4.5	20.2				24.7	1035.7	-413.0
73.อ.บางพลี	Bang Phli				37.5	24.0			61.5		
74.อ.พระประแดง	Phrapradaeng				20.3				20.3		
75.บางปู	Bang Pu	..	..	..	..	..	..	..	..		
76.ป้อมพระจุลฯ	Pom Phrachun*	19.4	3.3	30.2	78.8	2.6			134.3		
<u>อ่าวไทยฝั่งตะวันออก</u>	<u>Gulf of Thailand East Coast</u>										
1.จ.ชลบุรี	Chonburi*		T		31.9	45.6	T		77.5	1249.2	- 44.5
2.อ.พนัสนิคม	Phanat Nikhom	..	..	..	..	..	..	..	..		

สถานีฝน	Station	วันที่และจำนวนน้ำฝนเป็นมิลลิเมตร Date and amount of rainfall in m. m. ตุลาคม October 5	6	7	8	9	10	11	ฝนรวม มม. Total m. m.	ฝนรวมตั้งแต่ 1 ม.ค. Accumulative rain-fall Since Jan. 1 ฝนจริง Actual	สูง(+)ต่ำ(-) กว่าปกติ Above(+) Below(-) Normal
3.อ.บ้านบึง	Ban Bung				29.1				29.1		
4.อ.พานทอง	Phan Thong				60.7				60.7		
5.อ.ศรีราชา	Si Racha								0.0		
6.อ.สีชัง	Si Chang*	0.9				15.3	23.0		39.2		
7.อ.สัตหีบ	Sattahip*	0.1				T	T		0.1	951.5	- 49.0
8.จ.ระยอง	Rayong*								0.0	..	..
9.อ.บ้านค่าย	Ban Khai		12.4						12.4		
10.อ.แกลง	Klaeng	T	7.7			47.8			55.5		
11.จ.จันทบุรี	Chanthaburi*		1.8	3.0	6.4			10.0	21.2	3157.4	+354.6
12.อ.โป่งน้ำร้อน	Pong Namron		8.4	3.5					11.9		
13.อ.ท่าใหม่	Tha Mai		2.5		2.1				4.6		
14.อ.มะขาม	Makham		9.2	3.1	10.3				22.6		
15.จ.ตราด	Trat			25.1	6.6				31.7	3270.1	-217.9
16.อ.เขาสมิง	Khao Saming			8.9	7.3				16.2		
17.อ.แหลมงอบ	Laem Ngop			11.1	0.3				11.4		
18.อ.คลองใหญ่	Khlong Yai*		21.2	5.7	3.8	2.0	16.1	13.5	62.3	5065.3	+485.0
อ่าวไทยฝั่งตะวันตก	Gulf of Thailand West Coast										
1.จ.เพชรบุรี	Phetburi								0.0	770.4	- 77.8
2.อ.บ้านแหลม	Ban Laem				3.7	33.3	3.0		40.0		
3.จ.ประจวบคีรีขันธ์	Prachuap Khirikhan*					T	10.0	1.8	11.8	736.0	- 16.8
4.อ.หัวหิน	Hua Hin*				2.2	2.0		0.1	4.3	533.7	-267.2
5.จ.ชุมพร	Chumphon*	T			T	T	8.4	2.5	10.9	1198.5	-273.1
6.อ.ท่าแซะ	Tha Sae			3.6					3.6		
7.อ.สวี	Sawi								0.0		
8.อ.หลังสวน	Lang Suan								0.0		
9.จ.สุราษฎร์ธานี	Bandon*		T	6.8	T	12.9	1.0	0.4	21.1	938.3	- 12.8
10.อ.ไชยา	Chaiya		35.4						35.4		
11.อ.บ้านนาสาร	Ban Nasan			14.8					14.8		
12.จ.นครศรีธรรมราช	Nakhon Si Thammarat*		1.9	3.9		4.3	0.9		11.0	1185.0	-193.3
13.อ.ฉิชล	Sichon	..	..	..	..	..	..	..	..		
14.อ.ฉวาง	Chawang						82.5		82.5		
15.อ.รอนพิบูลย์	Ron Phibun	..	..	..	..	..	..	..	..		
16.อ.ทุ่งสง	Thung Song		9.7		3.4	8.0	19.2		40.3		
17.อ.ปากพนัง	Pak Phanang		T	T	T	0.3			0.3		
18.จ.พัทลุง	Phatthalung					4.6			4.6	900.8	-207.8
19.อ.เขาไชยสน	Khao Chai Son								0.0		
20.จ.สงขลา	Songkhla*	T		2.6		T	6.8		9.4	829.9	- 43.5
21.อ.รัตภูมิ	Rattaphum	19.5							19.5		

สถานีฝน	Station	วันที่และจำนวนน้ำฝนเป็นมิลลิเมตร Date and amount of rainfall in m. m. ตุลาคม October							ฝนรวม มม. Total m. m.	ฝนรวมตั้งแต่ 1 มค. Accumulative rain-fall Since Jan. 1	
		5	6	7	8	9	10	11		ฝนจริง Actual	สูง(+)ต่ำ(-)กว่าปกติ Above(+) Below(-) Normal
22.อ.หาดใหญ่	Hat Yai						4.0		4.0		
23.อ.สะเดา	Sadao								0.0		
24.จ.ปัตตานี	Pattani			2.0		29.1	1.1		32.2	946.0	+263.5
25.อ.หนองจิก	Nong Chik								0.0		
26.อ.ยะหริ่ง	Yaring								0.0		
27.อ.ปะนาเระ	Panare								0.0		
28.จ.ยะลา	Yala	20.1				10.5			30.6	..	..
29.จ.นราธิวาส	Narathiwat*		1.0		0.1	0.2	19.2		20.5	1109.0	-401.3
30.อ.ตากใบ	Tak Bai								0.0		
31.อ.ยี่งอ	Yi Ngo								0.0		
<u>ภาคใต้ฝั่งตะวันตก</u>	<u>Southern Part West Coast</u>										
1.จ.ระนอง	Ranong*	0.2	7.0	1.2		43.4	42.5	11.6	105.9	3637.9	-660.0
2.อ.กระบุรี	Kraburi	..	..	..	..	..	..	..	..		
3.จ.พังงา	Phang Nga					15.2			15.2	1932.9	-238.1
4.อ.ตะกั่วป่า	Takua Pa	4.8	2.6	11.6	8.7	48.7			76.4		
5.อ.ตะกั่วทุ่ง	Takua Thung					29.5			29.5		
6.อ.ท้ายเหมือง	Thai Muang	6.7	4.4	6.3	11.4				28.8		
7.จ.ภูเก็ต	Phuket*	..	..	..	..	..	..	..	..		
8.สนามบินภูเก็ต	Phuket Airport*	1.6	7.4	4.2	11.2	9.7	23.4	4.4	61.9	2256.0	+383.6
9.จ.กระบี่	Krabi	..	..	..	..	..	..	..	..		
10.อ.คลองท่อม	Khlong Thom					38.1	56.9		95.0		
11.สนามบินตรัง	Trang Airport*		T		0.3	8.8	9.9	3.8	52.8	1666.2	-353.3
12.อ.ปะเหลียน	Pa Lian	..	..	..	..	..	..	..	..		
13.อ.สิเกา	Si Kao	1.6	2.8		6.7	21.3	4.8		37.2		
14.อ.ย่านตาขาว	Yan Ta Khao						20.3		20.3		
15.จ.สตูล	Satun								0.0	..	..
16.อ.ละงู	La Ngu			9.5	13.5				23.0		

หมายเหตุ ช่องว่าง = ไม่มีฝน
* = สถานีตรวจอากาศ
T = ฝนเล็กน้อยวัดไม่ได้
.. = ไม่มีรายงาน

Remark Blank = No rain
* = Synoptic Station
T = Trace
.. = No report

อุณหภูมิสูงสุดและต่ำสุดประจำวันที่ ๕ มีนา ๑๑ ตุลาคม ๒๕๐๗

Daily Max. and Min. Temperature October 5 - 11, 1964

สถานี	Station	อุณหภูมิสูงสุดและต่ำสุดเป็นองศา ซ. Max. and Min. Temperature in degree C. 5	6	7	8	9	10	11	สูงสุดเฉลี่ย ต่ำสุด Average Max. Min.	เฉลี่ยในสัปดาห์ Weekly Mean	ค่าปกติประจำเดือน Monthly Normal
ภาคเหนือ	Northern Part										
เชียงราย	Chiangrai	30.7 21.8	32.4 21.5	32.0 21.5	30.5 21.0	29.0 21.2	33.0 20.0	.. 20.0	29.4 21.0	25.2	25.5
แม่ฮ่องสอน	Mae Hongson	29.8 22.1	32.2 23.0	32.3 22.3	32.3 22.1	29.5 22.5	29.5 22.9	31.1 22.5	31.0 22.6	26.8	27.2
ปาย	Pai	..	..	..	..	..	..	..	..	..	..
ขุนยวม	Khun Yuam	..	..	..	..	..	..	..	..	..	..
แม่สะเรียง	Mae Sariang	32.5 22.7	33.5 21.8	33.5 22.3	32.6 23.6	29.4 22.0	31.0 22.4	29.2 22.1	31.7 22.4	27.1	27.3
เชียงใหม่	Chiangmai	30.4 22.6	31.4 21.4	31.7 21.4	32.0 21.5	28.4 23.7	29.2 29.0	30.4 21.9	30.5 21.6	26.1	26.2
ฝาง	Fang	..	..	..	..	..	..	..	..	..	..
ลำปาง	Lampang	31.8 21.9	30.6 23.5	32.0 23.3	33.7 22.5	28.2 23.3	29.0 22.7	37.0 22.4	31.8 22.8	27.3	26.3
น่าน	Nan	31.2 22.7	33.1 23.1	32.5 22.9	31.6 21.8	24.7 21.6	28.2 22.0	31.6 22.8	30.4 22.4	26.4	27.0
แพร่	Phrae	31.7 20.4	33.0 21.4	32.8 21.4	33.7 21.2	27.0 20.7	29.4 20.8	.. 20.7	31.3 20.9	26.1	26.9
อุตรดิตถ์	Uttaradit	31.0 23.0	33.5 23.5	33.2 23.2	34.0 23.2	29.3 23.9	29.8 23.0	32.0 23.3	31.8 23.3	27.6	28.2
ตาก	Tak	31.5 22.2	32.0 22.0	32.1 24.0	32.5 23.0	28.0 24.3	29.0 22.5	31.3 22.3	30.9 22.9	26.9	26.6
เขื่อนภูมิพล	Bhumibol Dam	..	..	..	..	..	..	..	..	..	..
แม่สอด	Mae Sot	32.0 23.1	32.2 22.1	31.7 22.5	32.2 23.5	29.2 24.3	31.2 22.8	31.0 23.0	31.4 23.0	27.2	27.2
พิษณุโลก	Phitsanulok	31.9 23.8	33.1 24.5	33.3 24.0	33.5 24.8	30.8 24.6	30.8 23.6	31.8 24.8	32.2 24.3	28.3	28.1
เพชรบูรณ์	Phetchabun	31.0 22.7	32.3 23.8	32.7 23.3	32.5 22.5	30.9 22.3	31.9 23.3	32.1 23.3	31.9 23.0	27.5	26.8
ภาคตะวันออกเฉียงเหนือ	Northeastern Part										
เลย	Loei	31.0 22.8	33.2 22.0	32.7 22.1	30.7 21.8	26.7 21.0	29.0 22.1	31.2 21.7	30.6 21.9	26.3	25.8
อุดรธานี	Udon Thani	31.0 23.0	31.6 23.1	31.8 22.8	27.0 24.3	27.7 ..	30.3 23.0	32.0 23.7	30.2 23.3	26.8	26.8
นครพนม	Nakhon Phanom	29.3 ..	32.2 21.8	30.8 21.7	23.7 ..	30.5 21.9	32.3 22.4	32.0 22.9	30.1 22.1	26.1	25.8
มุกดาหาร	Mukdahan	31.3 22.5	31.3 21.7	30.8 21.5	25.0 21.7	30.5 21.7	32.2 22.4	31.0 22.5	30.3 22.0	26.2	26.2
สกลนคร	Sakon Nakhon	31.8 23.3	31.8 22.9	31.4 22.5	23.8 22.3	28.7 21.1	31.0 22.4	31.6 23.1	30.0 22.5	26.3	26.2
ขอนแก่น	Khon Kaen	30.6 23.4	31.6 23.5	32.2 22.8	30.0 24.8	26.0 22.3	30.5 24.0	31.6 23.7	30.8 23.5	27.2	26.6
ร้อยเอ็ด	Roi Et	31.6 24.5	31.6 24.7	30.5 23.4	29.0 25.0	29.6 23.0	33.0 24.0	32.0 24.0	31.0 24.1	27.6	26.4
ชัยภูมิ	Chaiyaphum	30.5 23.3	30.6 24.1	31.8 24.2	30.8 24.0	27.4 23.3	31.4 23.0	30.2 24.3	30.4 23.7	27.1	..
อุบลราชธานี	Ubon Ratchathani	31.6 23.7	31.2 22.8	31.0 22.5	28.4 24.5	30.8 22.7	33.8 ..	31.5 23.8	31.2 23.3	27.3	26.4
สุรินทร์	Surin	32.0 23.0	31.1 23.5	32.4 22.5	32.4 22.7	30.6 21.0	32.0 22.9	32.4 23.7	31.9 22.8	27.4	27.0
นครราชสีมา	Nakhon Ratchasima	31.6 22.7	30.3 23.5	32.2 22.6	32.8 22.8	28.5 21.8	31.8 20.3	31.2 23.8	31.2 22.4	26.8	26.8

สถานี	Station	อุณหภูมิสูงสุดและต่ำสุดเป็นองศา ซ. Max. and Min. Temperature in degree C. 5	6	7	8	9	10	11	สูงสุดเฉลี่ย ต่ำสุด Average Max. Min.	เฉลี่ยในสัปดาห์ Weekly Mean	ค่าปกติประจำเดือน Monthly Normal
ภาคกลาง	Central Part										
นครสวรรค์	Nakhon Sawan	31.3 23.7	32.8 24.0	32.3 24.8	33.0 24.4	29.4 23.6	31.6 23.5	33.2 24.2	31.9 24.0	28.0	28.1
ลพบุรี	Lopburi	30.6 23.0	31.0 23.3	32.5 22.5	32.4 24.2	28.5 22.5	32.0 23.0	31.2 23.5	31.2 23.1	27.2	27.5
สุพรรณบุรี	Suphanburi	31.1 25.3	32.4 26.1	31.6 25.8	33.4 26.0	27.4 23.4	30.6 24.9	33.2 25.7	31.4 25.3	28.4	27.5
กาญจนบุรี	Kanchanaburi	32.6 22.5	34.2 23.3	31.9 22.8	33.5 24.0	27.7 24.7	32.2 23.1	33.3 24.1	32.2 23.5	27.9	27.7
ปราจีณบุรี	Prachinburi	30.4 23.1	31.7 24.1	32.3 24.3	32.0 25.2	30.5 24.4	32.2 24.4	32.4 24.8	31.9 24.3	28.1	27.7
อรัญประเทศ	Aranyaprathet	32.2 24.1	30.9 24.4	34.4 25.0	32.0 24.8	30.7 23.5	33.2 24.5	32.4 25.2	32.3 24.5	28.4	27.4
พระนคร	Bangkok	31.5 24.3	32.3 24.2	32.2 24.0	33.9 24.4	30.3 22.9	31.6 24.2	32.0 24.5	32.0 24.1	28.1	27.7
ดอนเมือง	Don Muang	31.2 24.7	32.3 25.6	31.8 25.0	32.8 25.5	28.4 23.3	31.0 24.8	32.0 24.7	31.4 24.8	28.1	28.2
ป้อมพระจุลฯ	Pom Phrachun	30.4 23.6	28.7 23.4	30.2 23.2	33.2 23.7	28.8 22.5	31.2 23.1	31.8 23.9	30.8 23.3	27.0	..
อ่าวไทยฝั่งตะวันออก	Gulf of Thailand, East Coast										
ชลบุรี	Chonburi	31.2 23.8	32.0 24.0	31.5 25.0	32.2 26.5	29.2 21.8	31.2 23.5	31.4 24.2	31.2 25.4	28.8	28.3
เกาะสีชัง	Ko Sichang	30.1 24.7	30.0 26.3	30.3 25.5	31.0 27.2	28.9 25.6	30.8 24.2	30.7 25.5	30.3 25.4	27.9	..
สัตหีบ	Sattahip	32.8 24.6	33.1 24.5	31.0 25.0	.. 26.3	31.7 25.2	36.1 24.9	33.3 25.7	32.7 25.2	29.0	28.1
ระยอง	Rayong	30.0 24.4	23.5	..	..	31.0 ..	24.0	..	..	..	..
บ้านเพ	Ban Phe	20.2	31.9 ..	31.4 19.6	31.5 18.6	31.0 19.5	19.4	..	31.5 19.5	25.5	..
จันทบุรี	Chanthaburi	31.6 23.8	31.3 23.4	32.4 23.9	31.3 24.2	31.0 24.7	31.8 23.0	30.8 23.7	31.5 23.8	27.7	27.4
แหลมงอบ	Laem Ngop	23.2	30.4 ..	31.4 23.8	31.8 23.0	24.3	..	..	23.6	..	..
คลองใหญ่	Khlong Yai	30.3 22.5	30.0 22.2	30.6 22.8	30.1 23.2	30.4 23.5	31.8 22.9	.. 23.2	30.5 22.9	26.7	26.9
อ่าวไทยฝั่งตะวันตก	Gulf of Thailand West Coast										
หัวหิน	Hua Hin	30.5 22.7	30.9 23.4	32.2 22.8	34.4 23.6	31.1 23.7	31.3 23.3	31.3 23.5	31.7 23.3	27.5	27.1
ประจวบคีรีขันธ์	Prachuap Khirikhan	32.3 22.5	32.9 22.5	32.9 24.8	33.3 24.1	33.6 24.8	34.7 22.5	33.3 22.7	33.3 23.4	28.4	26.7
ชุมพร	Chumphon	32.5 23.1	32.5 22.3	32.9 23.3	31.6 25.1	31.7 23.9	31.5 23.0	30.2 22.7	31.8 23.3	27.6	26.7
สุราษฎร์ธานี	Bandon	33.0 22.3	33.4 21.7	33.6 22.5	32.8 22.8	33.6 23.2	32.7 23.2	32.0 23.8	33.0 22.8	27.9	27.1
นครศรีธรรมราช	Nakhon Si Thammarat	33.8 22.0	34.1 21.3	33.6 22.0	33.7 21.6	34.6 22.4	33.4 22.4	34.6 23.8	34.0 22.2	28.1	27.1
สงขลา	SongKhla	32.6 23.0	34.4 22.7	33.2 23.5	34.4 24.5	33.1 23.7	32.9 23.3	33.7 23.4	33.5 23.4	28.5	27.6
นราธิวาส	Narathiwat	30.4 22.6	32.8 23.7	32.8 23.5	34.3 22.5	31.9 23.0	31.8 22.4	33.1 22.4	32.6 22.9	27.7	26.7
ภาคใต้ฝั่งตะวันตก	Southern Part, West Coast										
ระนอง	Ranong	31.2 22.0	31.3 22.2	30.8 22.4	30.6 23.2	31.0 23.2	30.9 22.9	29.6 23.0	30.8 22.7	27.3	26.0
ภูเก็ต	Phuket	30.2 23.3	30.1 24.2	31.0 24.0	28.9 24.1	.. 24.2	29.2 25.0	30.2 25.0	29.9 24.3	27.1	26.7
ตรัง	Trang	31.8 22.2	32.2 23.2	32.2 23.4	31.8 23.2	31.7 23.2	30.5 23.4	32.2 23.6	31.8 23.2	27.5	27.0

แก้ไขเพิ่มเติมรายงานอากาศประจำสัปดาห์ฉบับที่ ๔๐/๒๕๐๗ เนื่องจากได้รับรายงานภายหลัง

Correction in Weekly Weather Report No.40/1964 for late report rainfall data

สถานีฝน	Station	วันที่และจำนวนน้ำฝนเป็นมิลลิเมตร Date and amount of rainfall in m.m. ตุลาคม October 1	2	3	4	ฝนรวม ม.ม. Total m.m.	ฝนรวมตั้งแต่ 1 ม.ค. Accumulative rain-fall Since Jan. 1 ฝนจริง Actual	สูง(+)ต่ำ(-) กว่าปกติ Above(+) Below(-) Normal
ภาคเหนือ	Northern Part							
3.อ.เชียงแสน	Chiangsaen				22.8	53.5		
4.อ.แม่จัน	Mae Chan				24.2	43.6		
7.อ.แม่สรวย	Mae Sruai				22.1	62.2		
9.อ.พาน	Phan				70.4	70.4		
10.อ.เวียงป่าเป้า	Wiang Pa Pao				14.5	55.2		
17.อ.ฝาง	Fang				25.8	84.9		
20.อ.ดอยสะเก็ด	Doi Saket				31.9	39.0		
21.อ.หางดง	Hang Dong				24.7	84.4		
23.อ.สันป่าตอง	San Pa Tong				14.0	92.7		
25.อ.จอมทอง	Chom Thong			72.0		81.1		
27.จ.ลำพูน	Lamphun				9.6	38.7		
30.อ.สบปราบ	Sop Prap			80.7	2.6	94.3		
33.จ.แพร่	Phrae				28.6	76.0		
35.อ.สูงเม่น	Sung Men			37.4		44.9		
40.อ.ลับแล	Lap Lae				49.3	195.6		
44.อ.บ้านตาก	Ban Tak				13.2	100.4		
47.จ.สุโขทัย	Sukhothai			37.0		130.4	1046.9	- 100.3
48.อ.สวรรคโลก	Sawankhalok				53.2	279.8		
49.อ.กงไกรลาศ	Kongkrailat		84.2	14.0	0.5	203.2		
53.จ.กำแพงเพชร	Kamphaengphet				54.4	122.6	1399.4	+ 713.3
54.จ.พิจิตร	Phicit				1.7	142.6	1926.5	+ 674.2
55.อ.บางมูลนาก	Bang Munnak				28.0	86.3		
58.อ.หล่มเก่า	Lom Kao				70.3	111.0		
60.อ.ชนแดน	Chon Daen			40.4	16.5	111.2		
ภาคตะวันออกเฉียงเหนือ	Northeastern Part							
2.อ.ท่าลี่	Tha Li			50.2	20.2	130.8		

สถานีฝน	Station	วันที่และจำนวนน้ำฝนเป็นมิลลิเมตร Date and amount of rainfall in m.m. ตุลาคม October				ฝนรวม มม. Total m.m.	ฝนรวมตั้งแต่ 1 ม.ค. Accumulative rain-fall Since Jan. 1	
		1	2	3	4		ฝนจริง Actual	สูง(+)ต่ำ(-) กว่าปกติ Above(+) Below(-) Normal
4.จ.ด่านซ้าย	Dan Sai				90.3	90.3		
6.จ.บึงกาฬ	Bung Kan			43.8	1.3	95.3		
7.จ.โพนพิสัย	Phon Phisai				27.0	178.0		
10.จ.บ้านผือ	Ban Phu				22.1	54.6		
11.จ.หนองหาร	Nong Han			17.2	32.5	78.1		
17.จ.ท่าอุเทน	Tha Uten				27.3	116.7		
18.จ.นาแก	Na Kae				21.6	105.1		
26.จ.ป่าเหมือนจนรงค์	Bamnet Narong				46.3	146.1		
29.จ.ภูเวียง	Phu Wiang			87.0	36.0	150.5		
32.จ.มัญจาคีรี	Mancha Khiri			132.0		189.6		
34.จ.มหาสารคาม	Maha Sarakham			23.0	29.8	64.8	1269.7	+ 126.2
35.จ.พยัคฆภูมิพิสัย	Phayakkhaphum Phisai			16.2		27.2		
36.จ.บรบือ	Borabu				19.0	79.8		
37.จ.กาฬสินธุ์	Kalasin				3.1	50.5	1111.6	- 249.8
40.จ.กันทรวิชัย	Kanthara Wichai			8.4	7.9	33.2		
48.จ.สุวรรณภูมิ	Suwannaphum				17.2	54.4		
54.จ.ด่านขุนทด	Dan Khuthot			20.2	15.3	72.5		
56.จ.สูงเนิน	Sung Noen				33.2	213.8		
57.จ.ปักธงชัย	Pak Thong Chai			40.6	3.5	72.1		
59.จ.ครบุรี	Khonburi			59.7		125.8		
67.จ.รัตนบุรี	Rattanaburi			20.0		23.2		
68.จ.ปราสาท	Prasat				48.4	51.6		
69.จ.สังขะ	Sangkha				44.0	44.0		
70.จ.ศรีสะเกษ	Sisaket			30.0		40.5	1129.5	- 58.0
84.จ.โขงเจียม	Khong Chiam				20.1	24.6		
<u>ภาคกลาง</u>	<u>Central Part</u>							
2.จ.บรรพตพิสัย	Banphot Phisai				15.2	39.6		
4.จ.ชุมแสง	Chumsaeng				18.5	114.7		
5.จ.พยุหคีรี	Phayuha Khiri				22.4	57.9		

สถานีฝน	Station	วันที่และจำนวนน้ำฝนเป็นมิลลิเมตร Date and amount of rainfall in m.m. ตุลาคม October				ฝนรวม ม.ม. Total m.m.	ฝนรวมตั้งแต่ 1 ม.ค. Accumulative rain-fall Since Jan. 1	
		1	2	3	4		ฝนจริง Actual	สูง(+)ต่ำ(-) กว่าปกติ Above(+) Below(-) Normal
9. จ.ชัยนาท	Chainat				5.8	107.8	1373.7	+ 263.8
15. อ.พรหมบุรี	Phromburi			23.5		162.0		
18. อ.ไชยบาดาล	Chai Badan			37.2		100.9		
24. จ.อ่างทอง	Ang Thong				1.0	125.4	878.5	- 281.7
25. อ.โพธิ์ทอง	Pho Thong			33.1		188.8		
27. อ.วิเศษไชยชาญ	Wiset Chaichan					151.5		
28. อ.ป่าโมก	Pa Mok			29.1		152.3		
29. จ.สระบุรี	Saraburi				42.8	131.2	1469.9	+ 146.8
36. อ.ท่าเรือ	Tha Rua			40.0	8.9	48.9		
41. อ.บ้านนา	Ban Na				33.7	107.3		
43. อ.บ้านสร้าง	Ban Sang			36.7		241.3		
45. อ.กบินทรบุรี	Kabinburi				10.0	206.9		
60. อ.มีนบุรี	Minburi					203.9		
63. จ.ฉะเชิงเทรา	Chachoengsao			3.6		165.0	965.4	- 192.1
70. อ.บางคนที	Bang Khonthi				44.4	89.2		
74. อ.พระประแดง	Phrapradaeng				22.8	119.9		
<u>อ่าวไทยฝั่งตะวันออก</u>	<u>Gulf of Thailand East Coast</u>							
2. อ.พนัสนิคม	Phanat Nikhom				16.7	162.7		
3. อ.บ้านบึง	Ban Bung			28.8	15.3	107.7		
10. อ.แกลง	Klaeng				42.5	123.5		
12. อ.โป่งน้ำร้อน	Pong Namron	18.8	3.2	85.3		107.3		
14. อ.มะขาม	Makham				12.2	173.4		
16. อ.เขาสมิง	Khao Saming			24.2		105.7		
17. อ.แหลมงอบ	Laem Ngop			50.7	0.3	155.5		
<u>อ่าวไทยฝั่งตะวันตก</u>	<u>Gulf of Thailand West Coast</u>							
14. อ.ฉวาง	Chawang				49.3	187.2		
23. อ.สะเดา	Sadao				13.2	13.2		
26. อ.ยะหริ่ง	Yaring			16.3		16.3		
30. อ.ศาลาใน	Tak Bai			24.4		31.9		

พิมพ์ที่โรงพิมพ์ กรมอุตุนิยมวิทยา บางกะปิ พระนคร

กรมอุตุนิยมวิทยา เจ้าของ

นาวาโท ธำรง คิติสิน ผู้พิมพ์ผู้โฆษณา ๒๕๐๗

กรมอุตุนิยมวิทยา สำนักนายกรัฐมนตรี

รายงานอากาศประจำสัปดาห์ ระหว่างวันที่ ๑๒ ถึง ๑๘ ตุลาคม ๒๕๐๗

และ

การคาดหมายลักษณะอากาศ ระหว่างวันที่ ๑๙ ถึง ๒๕ ตุลาคม ๒๕๐๗

ฉบับที่ ๔๒ / ๒๕๐๗

พลเรือโท สนิท เวสารัชชนันท์

อธิบดีกรมอุตุนิยมวิทยา

METEOROLOGICAL DEPARTMENT

OFFICE OF THE PRIME MINISTER

BANGKOK THAILAND

WEEKLY WEATHER REPORT

DURING THE PERIOD OCTOBER 12 — 18, 1964

AND

WEATHER OUTLOOK

DURING OCTOBER 19 — 25, 1964

No. 42 / 1964

Sanit Vesa — rajananda

Vice Admiral, Director General

การคาดหมายลักษณะอากาศใน ๗ วันข้างหน้า
ตั้งแต่วันที่ ๑๙ – ๒๕ ตุลาคม ๒๕๑๗

ลักษณะทั่วไป

ร่องมรสุมพาดอยู่ในบริเวณอ่าวไทย ซึ่งจะทำให้ในอ่าวไทยภาคใต้ทั้งสองฝั่ง และอ่าวไทยฝั่งตะวันออกมีฝนตกชุกในสัปดาห์นี้

ภาคเหนือ ภาคตะวันออกเฉียงเหนือ	ฝนจะลดลงมากในสัปดาห์นี้ อากาศเริ่มแห้งและเย็นลง
ภาคกลาง	มีฝนหรือฝนฟ้าคะนองในตอนต้นสัปดาห์ แต่ในตอนปลายสัปดาห์ฝนจะน้อยลงมาก
อ่าวไทย ฝั่งตะวันออก อ่าวไทย ฝั่งตะวันตก ภาคใต้ ฝั่งตะวันตก	มีฝนเกือบทั่วไป ตลอดสัปดาห์
พระนคร และ ธนบุรี	มีเมฆคลุมบางส่วน ก็มีฝนหรือฝนฟ้าคะนองเล็กน้อย โดยเฉพาะในตอนต้นสัปดาห์

กรมอุตุนิยมวิทยา
๑๙ /๑๐/ ๒๕๑๗

Weather Outlook for the next seven days
From October 19 – 25, 1964

General Situation

The monsoon trough runs across the gulf of Thailand which will cause copious rains in the southern part and east coast of the gulf during this week.

Northern Part: Northeastern Part:	Less rains with dry and cool weather during the week.
Central Part:	Showers or thundershowers in the beginning of the week, while less rains expected towards the end of the week.
Gulf of Thailand, East Coast: Gulf of Thailand, West Coast: Southern Thailand, West Coast:	Almost widespread rains throughout the week.
Bangkok and Thonburi:	Partly cloudy with light showers or thundershowers especially in the beginning of the week.

Meteorological Department
19 / 10 / 1964

สรุปลักษณะอากาศทั่วไปในรอบสัปดาห์

ระหว่างวันที่ ๑๒ – ๑๘ ตุลาคม ๒๕๐๗

๑. ในระหว่างสัปดาห์ พายุดีเปรสชั่นได้ก่อตัวขึ้นในทะเลจีนใต้ทางตะวันตกของเกาะบอร์เนียว พายุนี้ได้เคลื่อนตัวไปทางตะวันตกสู่ฝั่งเวียดนามใต้แถบเมืองไซ่ง่อน แล้วเคลื่อนต่อไปทางทิศตะวันตกเฉียงเหนือเข้าสู่อ่าวไทยในวันที่ ๑๔ ต.ค. ในวันที่ ๑๕ ต.ค.ได้เคลื่อนผ่านภาคใต้แถบบริเวณจังหวัดเพ็ชรบุรีลงสู่ทะเลอันดามัน ในตอนกลางสัปดาห์ร่องมรสุมได้ถอนลงมาพาดผ่านภาคกลาง และบริเวณก้นอ่าวไทย บริเวณความกดอากาศสูงได้แผ่จากตอนเหนือของประเทศจีนลงมาทางใต้ถึงภาคเหนือ และภาคตะวันออกเฉียงเหนือของประเทศไทย

๒. ในระหว่างสัปดาห์ มีฝนเล็กน้อยถึงปานกลางกระจายเกือบทั่วไปในภาคเหนือ และภาคกลาง ในตอนต้นสัปดาห์มีฝนเล็กน้อยถึงปานกลางกระจายเกือบทั่วไปในอ่าวไทยฝั่งตะวันออกและภาคใต้ ส่วนในภาคอื่นมีฝนเล็กน้อยถึงปานกลางกระจายเป็นแห่ง ๆ ตลอดสัปดาห์

กรมอุตุนิยมวิทยา

๑๙ / ๑๐ /๒๕๐๗

General Situation

Period October 12 – 18,1964

1. During the week, the depression was formed in the South China Sea to the west of Borneo, moved westwards towards the South Vietnam coast near Saigon, then moving northwestwards across the Gulf of Thailand on Oct.14. It passed through Southern Thailand in the vicinity of Phetburi then moving into Andaman Sea on Oct.15. During the middle of the week, the monsoon trough retreated to the Central part, and the Head Gulf of Thailand. The anticyclone over North China had spreaded southwards to the Northern and the Northeastern parts of Thailand.

2. Almost widespread light to moderate rains occurred in the Northern and the Central parts throughout the week, while such rains were experienced in the Gulf East Coast and the Southern parts only during the first half of the week. Scattered light to moderate rains were reported in the rest parts of the country during the week.

Meteorological Department
19 / 10 / 1964

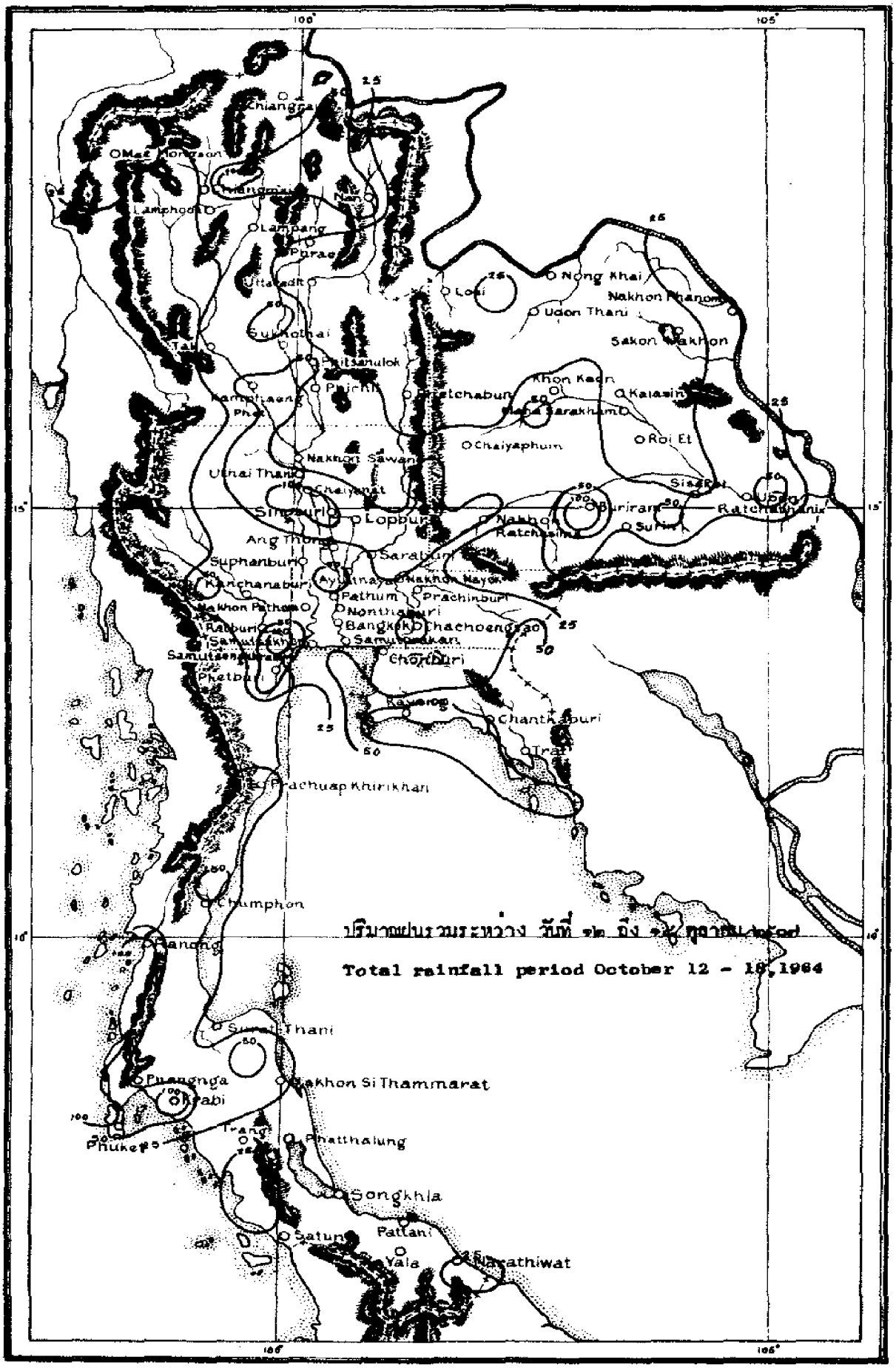
Chiangrai
Mae Hongson
Lampang
Phrae
Nong Khai
Udon Thani
Sakon Nakhon
Khon Kaen
Kalasin
Roi Et
Chaiyaphum
Nakhon Sawan
Uthai Thani
Singburi
Lopburi
Ang Thong
Suphanburi
Kanchanaburi
Nakhon Pathom
Pathum
Prachinburi
Nonthaburi
Bangkok
Chachoengsao
Samutsakhon
Chonburi
Chanthaburi
Prachuap Khirikhan
Chumphon
Surat Thani
Nakhon Si Thammarat
Krabi
Phuket
Trang
Phatthalung
Songkhla
Pattani
Yala
Narathiwat
Total rainfall period October 12 - 18, 1964

สถานีฝน	Station	วันที่และจำนวนน้ำฝนเป็นมิลลิเมตร Date and amount of rainfall in m.m. ตุลาคม October							ฝนรวม มม. Total m.m.	ฝนรวมตั้งแต่ 1 ม.ค. Accumulative rain-fall Since Jan.1	
		12	13	14	15	16	17	18		ฝนจริง Actual	สูง(+)ต่ำ(-) กว่าปกติ Above(+) Below(-) Normal
ภาคเหนือ	Northern Part										
1.จ.เชียงราย	Chiangrai*		23.1	0.4	12.0	0.2	1.7		37.4	1241.5	-349.2
2.อ.แม่สาย	Mae Sai	..	..	..	..	..	..	..	..		
3.อ.เชียงแสน	Chiangsaen	0.7				24.2	9.2		34.1		
4.อ.แม่จัน	Mae Chan								0.0		
5.อ.เชียงของ	Chiangkhong		31.4						31.4		
6.อ.เทิง	Thoeng		45.6	9.3					54.6		
7.อ.แม่สรวย	Mae Sruai		5.3			25.8	5.4		36.5		
8.อ.เชียงคำ	Chiangkham		5.9						5.9		
9.อ.พาน	Phan		5.1						5.1		
10.อ.เวียงป่าเป้า	Wiang Pa Pao				28.5		10.3		38.8		
11.อ.พะเยา	Phayao						88.5		88.5		
12.จ.แม่ฮ่องสอน	Mae Hongson*			26.8	0.8	T	0.4		28.0	1318.0	+154.0
13.อ.ปาย	Pai*	..	..	..	..	..	..	..	..		
14.อ.ขุนยวม	Khun Yuam				30.5				30.5		
15.อ.แม่สะเรียง	Mae Sariang*			1.5	T	T	13.5		15.0	1184.5	- 44.7
16.จ.เชียงใหม่	Chiangmai*		1.0		11.0	T	2.8		14.8	1077.0	-117.2
17.อ.ฝาง	Fang	..	..	..	..	..	..	..	..		
18.อ.เชียงดาว	Chiangdao	..	..	..	..	..	..	..	..		
19.อ.แม่แตง	Mae Taeng				18.2	2			18.2		
20.อ.ดอยสะเก็ด	Doi Saket		75.0		11.2	5.4	16.4		108.0		
21.อ.ฮางดง	Hang Dong		1.1		3.5		0.3		4.9		
22.อ.สันทราย	San Sai		2.3		7.1	4.2	4.2		17.8		
23.อ.สันป่าตอง	San Pa Tong		1.2						1.2		
24.อ.สันกำแพง	San Kamphaeng		5.4		4.3				9.7		
25.อ.จอมทอง	Chom Thong				2.0				2.0		
26.อ.ฮอด	Hot			2.5	6.5	5.7			14.7		
27.จ.ลำพูน	Lamphun			2.5	12.0		18.5		33.0	..	..
28.จ.ลำปาง	Lampang*			2.7	20.6	8.0	T		31.3	972.1	+ 24.8
29.อ.แจ้ห่ม	Chae Hom	..	..	..	..	..	..	..	..		
30.อ.สบปราบ	Sop Prap				5.5		0.8		6.3		
31.อ.เกาะคา	Ko Kha			5.3	16.3	4.4	3.1		29.1		
32.อ.เถิน	Thoen			17.1	7.5	18.9	2.8		46.3		
33.จ.แพร่	Phrae				19.3				19.3		
34.สนามบินแพร่	Phrae Airport*				16.7	1.5	1.5		19.7	1172.0	+220.6
35.อ.สูงเม่น	Sung Men				21.2				21.2		
36.จ.น่าน	Nan*			T			50.2	T	50.2	1563.5	+484.9
37.อ.ทุ่งช้าง	Thung Chang	..	..	..	..	..	..	..	..		

สถานีฝน	Station	วันที่และจำนวนน้ำฝนเป็นมิลลิเมตร Date and amount of rainfall in m. m. ตุลาคม October							ฝนรวม ม.ม. Total m. m.	ฝนรวมตั้งแต่ 1 ม.ค. Accumulative rain-fall Since Jan. 1	
		12	13	14	15	16	17	18		ฝนจริง Actual	สูง(+)ต่ำ(-) กว่าปกติ Above(+) Below(-) Normal
38.อ.นาน้อย	Na Noi	..	..	..	..	..	..	..	..		
39.จ.อุตรดิตถ์	Uttaradit*	0.1	2.9		2.6	6.9	0.2		12.7	1230.9	-166.4
40.อ.ลับแล	Lap Lae					23.8			23.8		
41.อ.น้ำปาด	Nam Pat	..	..	..	..	..	..	..	..		
42.จ.ตาก	Tak			7.8	25.0	3.9			36.7		
43.สนามบินตาก	Tak Airport*	0.2		T	25.9	4.3	5.1		35.5	959.5	+235.4
44.อ.บ้านตาก	Ban Tak			2.7	13.6				16.3		
45.อ.แม่สอด	Mae Sot*	0.8			4.4	0.8	0.8	0.6	7.2	1022.1	-425.2
46.เขื่อนภูมิพล	Bhumibol Dam*	..	..	..	..	..	..	..	..		
47.จ.สุโขทัย	Sukhothai			8.8	36.5				45.1	1101.8	-133.2
48.อ.สวรรคโลก	Sawankhalok	7.3		14.5	38.5	2.6	T		62.9		
49.อ.กงไกรลาศ	Kongkrailat				19.2				19.2		
50.จ.พิษณุโลก	Phitsanulok*	T		4.4	49.2	22.2	T		75.8	1428.3	+338.6
51.อ.พรหมพิราม	Phrom Phiram	..	..	..	..	..	..	..	..		
52.อ.วังทอง	Wang Thong			3.0	12.3				15.3		
53.จ.กำแพงเพชร	Kamphaeng Phet			16.7	47.6				64.3	1473.3	+708.3
54.จ.พิจิตร	Phichit				10.3	7.5			18.8	1963.8	+651.0
55.อ.บางมูลนาก	Bang Munnak				24.4	21.1			45.5		
56.อ.ตะพานหิน	Taphanhin	3.7			32.5	5.3			41.5		
57.จ.เพชรบูรณ์	Phetchabun*	6.8		5.2	4.1	2.0			18.1	1467.4	+348.2
58.อ.หล่มเก่า	Lom Kao				4.5				4.5		
59.อ.หล่มสัก	Lom Sak				0.8	8.6			9.4		
60.อ.ชนแดน	Chon Daen			28.2					28.2		
<u>ภาคตะวันออกเฉียงเหนือ</u>	<u>Northeastern Part</u>										
1.จ.เลย	Loei*		T		1.4		2.6		4.0	1211.9	- 2.0
2.อ.ท่าลี่	Tha Li				10.1				10.1		
3.อ.เชียงคาน	Chiangkhan				6.3				6.3		
4.อ.ด่านซ้าย	Dan Sai								0.0		
5.จ.หนองคาย	Nong Khai			0.8					0.8	1498.7	-105.6
6.อ.บึงกาฬ	Bung Kan				22.6				22.6		
7.อ.โพนพิสัย	Phon Phisai								0.0		
8.อ.ท่าบ่อ	Tha Bo								0.0		
9.จ.อุดรธานี	Udon Thani*				4.5			0.2	4.7	1415.5	+132.1
10.อ.บ้านผือ	Ban Phu			21.0	8.2				29.2		
11.อ.หนองหาน	Nong Han	..	..	..	..	..	..	..	..		
12.จ.สกลนคร	Sakon Nakhon*		2.6		14.2				16.2	1437.4	+ 10.2
13.อ.วานรนิวาส	Wanon Niwat	..	..	..	..	..	..	..	..		
14.อ.พรรณานิคม	Phanna Nikhom		5.6		4.1				9.7		

สถานีฝน	Station	วันที่และจำนวนน้ำฝนเป็นมิลลิเมตร Date and amount of rainfall in m. m. ตุลาคม October							ฝนรวม ม.ม. Total m. m.	ฝนรวมตั้งแต่ 1 ม.ค. Accumulative rain-fall Since Jan. 1	
		12	13	14	15	16	17	18		ฝนจริง Actual	สูง(+)ต่ำ(-) กว่าปกติ Above(+) Below(-) Normal
15.จ.นครพนม	Nakhon Phanom*				32.3				32.3	2097.0	+ 5.9
16.อ.บ้านแพง	Ban Phaeng	20.5		9.1					29.6		
17.อ.ท่าอุเทน	Tha Uten				18.4				18.4		
18.อ.นาแก	Na Kae				2.9				2.9		-
19.อ.ธาตุพนม	That Phanom				37.5				37.5		
20.อ.มุกดาหาร	Mukdahan*		1.1		34.4				35.5	1593.0	+279.1
21.จ.ชัยภูมิ	Chaiyaphum*	26.7	0.6		T			0.6	27.9	1496.1	+658.2
22.อ.ภูเขียว	Phu Khieo				14.5				14.5		
23.อ.เกษตรสมบูรณ์	Kaset Sombun	..	..	..	..	..	..	..	..		
24.อ.คอนสวรรค์	Khon Sawan	38.2			2.0	6.1			46.3		
25.อ.จตุรัส	Chaturat	15.3			5.9				21.2		
26.อ.บำเหน็จณรงค์	Bamnet Narong	38.0			36.0				74.0		
27.จ.ขอนแก่น	Khon Kaen*	3.0		0.3	10.0	5.6		14.8	33.7	1122.2	- 98.4
28.อ.น้ำพอง	Nam Phong	..	..	..	..	..	..	..	..		
29.อ.ภูเวียง	Phu Wiang				3.5				3.5		
30.อ.ชุมแพ	Chum Phae				14.0				14.0		
31.อ.ชนบท	Chonnabot			18.2	8.7	22.5			49.4		
32.อ.มัญจาคีรี	Mancha Khiri			4.3	12.2				17.5		
33.อ.พล	Phon	..	..	..	..	..	..	..	..		
34.จ.มหาสารคาม	Maha Sarakham				9.3				9.3	1309.3	+ 99.3
35.อ.พยัคฆภูมิพิสัย	Phayakkhaphum Phisai			22.0	3.0				25.0		
36.อ.บรบือ	Borabu	16.0			11.0				27.0		
37.จ.กาฬสินธุ์	Kalasin	8.3			6.2				14.5	1150.1	-245.7
38.อ.สหัสขันธ์	Sahatsakhan	..	..	..	..	..	..	..	..		
39.อ.ยางตลาด	Yang Talat			3.3	20.3				23.6		
40.อ.กันทรวิชัย	Kanthara Wichai	12.5			16.9				29.4		
41.อ.กมลาไสย	Kamalasai	..	..	..	..	..	..	..	..		
42.จ.ร้อยเอ็ด	Roi Et*	1.3	T		10.8	5.5	0.8		18.4	1643.5	+327.8
43.อ.โพนทอง	Phon Thong				4.1				4.1		
44.อ.เสลภูมิ	Selaphum	14.6							14.6		
45.อ.ธวัชบุรี	Thawatburi								0.0		
46.อ.จตุรพักตรพิมาน	Chaturaphak Phiman			1.5			1.4		2.9		
47.อ.เกษตรวิสัย	Kaset Wisai	6.5	8.2	9.6					24.3		
48.อ.สุวรรณภูมิ	Suwannaphum			5.8					5.8		
49.จ.นครราชสีมา	Nakhon Ratchasima*	13.6			8.2	0.5			22.3	1122.8	+ 88.8
50.อ.บัวใหญ่	Bua Yai	..	..	..	..	..	..	..	..		
51.อ.พิมาย	Phimai	25.9			8.6	3.4			37.9		
52.อ.จักราช	Chakkarat	6.5		3.5	5.6	7.5			23.6		

สถานีฝน	Station	วันที่และจำนวนน้ำฝนเป็นมิลลิเมตร Date and amount of rainfall in m.m. ตุลาคม October							ฝนรวม มม. Total m.m.	ฝนรวมตั้งแต่ 1 ม.ค. Accumulative rain-fall Since Jan. 1	
		12	13	14	15	16	17	18		ฝนจริง Actual	สูง(+)ต่ำ(-) กว่าปกติ Above(+) Below(-) Normal
53.อ.โชคชัย	Chok Chai	2.7			6.1				8.8		
54.อ.ด่านขุนทด	Dan Khunthot	5.3				6.3			11.6		
55.อ.โนนไทย	Non Thai	21.8		17.5	10.9				50.2		
56.อ.สูงเนิน	Sung Noen	20.4		17.3	23.5	34.2			95.4		
57.อ.พักธงชัย	Pak Thong Chai	9.4			2.9	6.0			18.3		
58.อ.สีคิ้ว	Si Khiu	..	..	..	..	..	..	..	..		
59.อ.ครบุรี	Khonburi			8.3	3.2				11.5		
60.จ.บุรีรัมย์	Buriram	66.2		36.9	8.6				111.7	1243.3	- 55.8
61.อ.พุทไธสง	Phut Thai Song			4.3	25.1				29.4		
62.อ.ลำปลายมาศ	Lam Plai Mat		13.1						13.1		
63.อ.นางรอง	Nang Rong	40.2		3.8	0.4				44.4		
64.อ.ประโคนชัย	Prakhon Chai	37.3							37.3		
65.จ.สุรินทร์	Surin*		5.7	1.6		T	13.8	0.6	21.7	975.2	- 88.0
66.อ.ท่าตูม	Tha Tum			8.2	0.9		3.7		12.8		
67.อ.รัตนบุรี	Rattanaburi						33.5		33.5		
68.อ.ปราสาท	Prasat				1.4				1.4		
69.อ.สังขะ	Sangkha								0.0		
70.จ.ศรีสะเกษ	Sisaket			20.5					20.5	1190.5	- 63.9
71.อ.ราษีไศล	Rasisalai								0.0		
72.อ.อุทุมพรพิสัย	Uthumphon Phisai	24.4		3.3			27.3		55.0		
73.อ.กันทรารมย์	Kanthararom								0.0		
74.อ.ขุขันธ์	Khukhan								0.0		
75.กันทราลักษณ์	Kantharalak								0.0		
76.จ.อุบลราชธานี	Ubon Ratchathani*			T					T	1545.7	- 83.8
77.อ.เขมราฐ	Khemmarat								0.0		
78.อ.มหาชนะชัย	Maha Chana Chai		4.6						4.6		
79.อ.อำนาจเจริญ	Amnat Charoen	42.2		5.0					47.2		
80.อ.ยะโสธร	Yasothon				14.6				14.6		
81.อ.ตระการพืชผล	Trakan Phut Phon								0.0		
82.อ.คำเขื่อนแก้ว	Kham Khuan Kaeo						4.7		4.7		
83.อ.เขื่องใน	Khuang Nai								0.0		
84.อ.โขงเจียม	Khong Chiam								0.0		
85.อ.พิบูลมังสาหาร	Phibun Mangsahan	55.5							55.5		
86.อ.เดชอุดม	Det Udom	5.1	1.1						6.2		
<u>ภาคกลาง</u>	<u>Central Part</u>										
1.จ.นครสวรรค์	Nakhon Sawan*	1.4		0.1	21.6	13.1	1.4		38.6	1384.8	+253.5
2.อ.บรรพตพิสัย	Banphot Phisai			14.1	16.3	14.5			44.9		
3.อ.ลาดยาว	Lat Yao		26.4		31.2	5.1			62.7		

สถานีฝน	Station	วันที่และจำนวนน้ำฝนเป็นมิลลิเมตร Date and amount of rainfall in m. m. ตุลาคม October							ฝนรวม ม.ม. Total m. m.	ฝนรวมตั้งแต่ 1 ม.ค. Accumulative rain-fall Since Jan. 1	
		12	13	14	15	16	17	18		ฝนจริง Actual	สูง(+)ต่ำ(-) กว่าปกติ Above(+) Below(-) Normal
4.อ.ชุมแสง	Chumsaeng				14.9	18.5			33.4		
5.อ.พยุหคีรี	Phayuha Khiri				46.7				46.7		
6.จ.อุทัยธานี	Uthai Thani	20.0			45.4	12.5			77.9	1406.4	+289.6
7.อ.หนองฉาง	Nong Chang			17.4	44.6	8.0			70.0		
8.อ.หนองขาหย่าง	Nong Kha Yang				66.5				66.5		
9.จ.ชัยนาท	Chainat			6.8	64.1	10.8			81.7	1537.7	+356.9
10.อ.มโนรมย์	Manorom			16.2	52.3	3.0			71.5		
11.อ.วัดสิงห์	Wat Sing			21.2	71.9	8.6			101.7		
12.จ.สิงห์บุรี	Singburi			14.3	12.1	60.2	58.5		145.1	1309.6	+268.1
13.อ.อินทร์บุรี	Inburi			16.5	10.0	12.6	16.8		55.9		
14.อ.บางระจัน	Bangrachan			8.7	3.2	32.5	3.8		48.2		
15.อ.พรหมบุรี	Phromburi			9.8	2.2	9.5	3.0		24.5		
16.จ.ลพบุรี	Lopburi*	36.7		31.0	1.2			0.8	69.7	1561.6	+375.9
17.อ.บ้านหมี่	Ban Mi			26.0	40.5				66.5		
18.อ.ไชยบาดาล	Chai Badan				7.8				7.8		
19.อ.ท่าวุ้ง	Tha Wung	..	..	..	..	..	..	..	..		
20.จ.สุพรรณบุรี	Suphanburi*			10.0	4.5	11.8			26.3	1150.4	+ 2.8
21.อ.เดิมบางนางบวช	Doembang Nangbuat			28.5	9.5	47.0	5.3		90.3		
22.อ.ศรีประจัน	Si Prachan			15.0	5.0				20.0		
23.อ.สองพี่น้อง	Song Phi Nong	..	..	..	..	..	..	..	..		
24.จ.อ่างทอง	Ang Thong			1.0			6.0		7.0	1006.7	-239.2
25.อ.โพธิ์ทอง	Pho Thong								0.0		
26.อ.ไชโย	Chaiyo								0.0		
27.อ.วิเศษไชยชาญ	Wiset Chaichan			1.3		16.3			17.6		
28.อ.ป่าโมก	Pa Mok			7.7							
29.จ.สระบุรี	Saraburi					14.8			14.8	1511.0	+115.5
30.อ.หนองแค	Nong Khae	3.5	0.5	3.1					7.1		
31.อ.แก่งคอย	Kaeng Khoi	..	..	..	..	..	..	..	..		
32.จ.พระนครศรีอยุธยา	Ayutthaya								0.0	..	..
33.อ.บางไทร	Bang Sai	..	..	..	..	..	..	..	..		
34.อ.บางบาล	Bang Ban			2.3			52.4		54.7		
35.อ.เสนา	Sena						10.7		10.7		
36.อ.ท่าเรือ	Tha Rua			2.1	9.5	7.6			19.2		
37.อ.ผักไห่	Phak Hai			12.3					12.3		
38.อ.บางปะอิน	Bang Pa-in	..	..	..	..	..	..	..	..		
39.จ.นครนายก	Nakhon Nayok	27.8		0.8	7.5	3.3			39.4	1228.2	-752.3
40.อ.ปากพลี	Pak Phli	7.8			35.1				42.9		
41.อ.บ้านนา	Ban Na	65.0	2.3	2.9	5.5	1.7			77.4		

สถานีฝน	Station	วันที่และจำนวนน้ำฝนเป็นมิลลิเมตร Date and amount of rainfall in m.m. ตุลาคม October							ฝนรวม มม. Total m.m.	ฝนรวมตั้งแต่ 1 ม.ค. Accumulative rain-fall Since Jan. 1	
		12	13	14	15	16	17	18		ฝนจริง Actual	สูง(+)ต่ำ(-) กว่าปกติ Above(+) Below(-) Normal
42.จ.ปราจีณบุรี	Prachinburi*	7.6	2.4	5.0	14.4	1.5	7.3		38.2	1718.5	-200.0
43.อ.บ้านสร้าง	Ban Sang	6.9		6.9			18.1		31.9		
44.อ.ศรีมหาโพธิ์	Si Maha Pho	4.4		9.5	17.4				31.3		
45.อ.กบินทร์บุรี	Kabinburi	16.0		4.0	6.0		0.3		26.3		
46.อ.วัฒนานคร	Watthana Nakhon	7.5			27.8				35.3		
47.อ.อรัญญประเทศ	Aranyaprathet*	24.2		2.0	27.4	1.2			54.8	1299.2	-230.1
48.จ.ปทุมธานี	Pathum Thani	5.7							5.7	..	..
49.อ.ธัญญบุรี	Thanyaburi	6.9		5.9		2.3			15.1		
50.จ.นนทบุรี	Nonthaburi	4.8			8.6				13.4	..	..
51.อ.บางบัวทอง	Bang Bua Thong						10.4		10.4		
52.จ.กาญจนบุรี	Kanchanaburi*	1.4	11.4	4.8	15.5	0.3			33.4	829.2	-140.7
53.อ.ท่าม่วง	Tha Muang			35.0	4.5				39.5		
54.จ.นครปฐม	Nakhon Pathom	..	..	..	..	..	..	..	..	..	..
55.อ.นครชัยศรี	Nakhon Chai Si				21.5				21.5		
56.จ.ธนบุรี	Thonburi	6.0	..	..	..	..	..	..	..	..	..
57.จ.พระนคร	Bangkok*	13.3	2.0	1.4	T	2.1			18.8	1818.5	+405.1
58.สนามบินดอนเมือง	Don Muang*	5.6	T	5.4	15.9	1.0			27.9	1290.2	-201.9
59.อ.บางเขน	Bang Khen	4.4		3.5					7.9		
60.อ.มีนบุรี	Minburi	8.4		3.8		24.5			36.7		
61.อ.ลาดกระบัง	Lat Krabang	24.1		12.6	9.6				46.3		
62.อุตุฯบางนา	Bang Na*	5.2	1.5	1.0		5.7			13.4		
63.จ.ฉะเชิงเทรา	Chachoengsao	5.9		4.6	30.3		21.2		62.0	1096.1	-134.8
64.จ.ราชบุรี	Ratburi			34.7					34.7	1269.8	+277.4
65.อ.บ้านโป่ง	Ban Pong	5.3			30.0				35.3		
66.อ.ปากท่อ	Pak Tho	5.4		50.2					55.6		
67.อ.โพธาราม	Photharam				8.2				8.2		
68.จ.สมุทรสงคราม	Samut Songkhram	4.0		29.0	9.2				42.2	..	..
69.อ.อัมพวา	Amphawa			43.7	11.6				55.3		
70.อ.บางคนที	Bang Khonthi			99.8	4.1				103.9		
71.จ.สมุทรสาคร	Samut Sakhon			3.2	27.3	5.2			35.7	1068.8	-267.5
72.จ.สมุทรปราการ	Samut Prakan	6.4				15.3			21.7	1057.4	-432.3
73.อ.บางพลี	Bang Phli	5.5		2.0		3.2			10.7		
74.อ.พระประแดง	Phrapradaeng				14.6				14.6		
75.บางปู	Bang Pu	..	..	..	..	..	..	..	..		
76.ป้อมพระจุลฯ	Pom Phrachun*	5.4	1.2	6.2	32.4	5.0			50.2		
<u>ชายฝั่งทะเลตะวันออก</u>	<u>Gulf of Thailand East Coast</u>										
1.จ.ชลบุรี	Chonburi*	T		17.2	2.4	3.6	6.0	4.8	34.0	1283.	49.9
2.อ.พนัสนิคม	Phanat Nikhom			6.0	10.2	3.7	3.1		23.0		

สถานีฝน	Station	วันที่และจำนวนน้ำฝนเป็นมิลลิเมตร Date and amount of rainfall in m.m. ตุลาคม October							ฝนรวม มม. Total m.m.	ฝนรวมตั้งแต่ 1 ม.ค. Accumulative rain-fall Since Jan. 1	
		12	13	14	15	16	17	18		ฝนจริง Actual	สูง(+)ต่ำ(-) กว่าปกติ Above(+) Below(-) Normal
3.จ.บ้านบึง	Ban Bung			25.9					25.9		
4.จ.พานทอง	Phan Thong	..	..	..	..	..	..	..	..		
5.จ.ศรีราชา	Si Racha			31.2			3.4		34.6		
6.จ.สีชัง	Si Chang*	T	T	70.6	0.4	3.9			74.9		
7.จ.สัตหีบ	Sattahip*	5.1	51.8	33.9	3.8	0.3		5.2	100.1	1051.6	+ 14.6
8.จ.ระยอง	Rayong*	43.4		57.0	44.2				144.6	..	..
9.จ.บ้านค่าย	Ban Khai	20.9		36.8	8.1				65.8		
10.จ.แกลง	Klaeng	23.5	20.1	57.2	12.0				112.8		
11.จ.จันทบุรี	Chanthaburi*	107.4	1.5	9.3	2.2	0.8	0.5	0.1	121.8	3270.0	+430.2
12.จ.โป่งน้ำร้อน	Pong Namron		11.4	4.2	24.4	14.5			54.5		
13.จ.ท่าใหม่	Tha Mai	69.2	3.1	3.5	0.8				76.6		
14.จ.มะขาม	Makham	T	0.8	33.4	4.4				38.6		
15.จ.ตราด	Trat	5.3		24.4	28.9				58.6	3384.8	-192.5
16.จ.เขาสมิง	Khao Saming	6.3			67.5				73.8		
17.จ.แหลมงอบ	Laem Ngop		10.9	55.8	0.7				67.4		
18.จ.คลองใหญ่	Khlong Yai*	3.8	48.9	12.4	68.9		1.3	0.1	135.4	5200.7	+594.0
ฝั่งอ่าวไทยตะวันตก	Gulf of Thailand West Coast										
1.จ.เพชรบุรี	Phetburi	14.7		69.2	1.5				85.4	881.5	-111.0
2.จ.บ้านแหลม	Ban Laem	..	..	..	..	..	..	..	..		
3.จ.ประจวบคีรีขันธ์	Prachuap Khirikhan*		T	15.5	13.0	0.2			28.7	764.7	- 32.8
4.จ.หัวหิน	Hua Hin*	0.6	T	13.1	1.2				14.9	548.6	-302.1
5.จ.ชุมพร	Chumphon*	2.4	29.0		17.4	0.6			44.4	1247.9	-287.4
6.จ.ท่าแซะ	Tha Sae	0.8		4.1	55.8	8.3			68.8		
7.จ.สวี	Sawi				42.5	5.3			47.8		
8.จ.หลังสวน	Lang Suan	..	..	..	..	..	..	..	..		
9.จ.สุราษฎร์ธานี	Bandon*	T			4.9				4.9	943.2	- 45.0
10.จ.ไชยา	Chaiya				19.7	19.7			39.4		
11.จ.บ้านนาสาร	Ban Nasan	2.3	13.2	1.1	12.3				28.9		
12.จ.นครศรีธรรมราช	Nakhon Si Thammarat*		2.4	17.7	10.1				30.2	1215.2	-242.8
13.จ.สิชล	Sichon	..	..	..	..	..	..	..	..		
14.จ.ขวาง	Chawang	31.5		26.5	34.2				92.2		
15.จ.ร่อนพิบูลย์	Ron Phibun	..	..	..	..	..	..	..	..		
16.จ.ทุ่งสง	Thung Song	0.5	10.4	4.0	7.5				22.4		
17.จ.ปากพนัง	Pak Phanang	T	4.6	7.6	0.9				13.1		
18.จ.พัทลุง	Phatthalung		7.9						7.9	908.7	-292.5
19.จ.เขาไชยสน	Khao Chai Son				3.3				3.3		
20.จ.สงขลา	Songkhla*	1.1	2.8		T		4.0	8.1	16.0	845.9	-113.3
21.จ.รัตภูมิ	Rattaphum	..	..	..	..	..	..	..	..		

สถานีฝน	Station	วันที่และจำนวนน้ำฝนเป็นมิลลิเมตร Date and amount of rainfall in m. m. ตุลาคม October 12	13	14	15	16	17	18	ฝนรวม ม.ม. Total m. m.	ฝนรวมตั้งแต่ 1 ม.ค. Accumulative rain-fall Since Jan. 1 ฝนจริง Actual	สูง(+)ต่ำ(-) กว่าปกติ Above(+) Below(-) Normal
22.อ.หาดใหญ่	Hat Yai	1.6	2.7						4.3		
23.อ.สะเดา	Sadao		7.2						7.2		
24.จ.ปัตตานี	Pattani	T	8.3		T		1.0		9.3	955.3	+237.2
25.อ.หนองจิก	Nong Chik	..	..	..	..	..	..	..	..		
26.อ.ยะหริ่ง	Yaring	3.1	6.3						9.4		
27.อ.ปะนาเระ	Panare	5.5	4.7		8.4				18.6		
28.จ.ยะลา	Yala		10.2						10.2	..	..
29.จ.นราธิวาส	Narathiwat*	19.3	2.3	T	1.0				22.6	1131.6	-443.6
30.อ.ตากใบ	Tak Bai	7.6	22.5		4.6				34.7		
31.อ.ยี่งอ	Yi Ngo	7.1							7.1		
<u>ภาคใต้ฝั่งตะวันตก</u>	<u>Southern Part West Coast</u>										
1.จ.ระนอง	Ranong*	5.4	17.9	52.9	49.1				125.3	3763.2	-647.1
2.อ.กระบุรี	Kraburi		18.7		11.8				30.5		
3.จ.พังงา	Phang Nga			34.7	4.2				38.9	1989.6	-221.2
4.อ.ตะกั่วป่า	Takua Pa	16.2	58.6	52.7	4.2				131.7		
5.อ.ตะกั่วทุ่ง	Takua Thung	4.9	27.5	19.2					51.6		
6.อ.ท้ายเหมือง	Thai Muang	5.8	39.1						44.9		
7.จ.ภูเก็ต	Phuket*	..	..	..	..	..	..	..	..		
8.สนามบินภูเก็ต	Phuket Airport*	6.0	24.0	46.3	19.1			T	95.4	2351.4	+397.8
9.จ.กระบี่	Krabi	74.6		25.3					99.9	..	..
10.อ.คลองท่อม	Khlong Thom		37.7	2.9					40.6		
11.สนามบินตรัง	Trang Airport*	5.6	2.8	6.2	2.0			3.6	20.2	1686.4	-388.4
12.อ.ปะเหลียน	Pa Lian	5.0			19.7				24.7		
13.อ.สิเกา	Si Kao	9.9	2.3	8.1	1.1				21.4		
14.อ.ย่านตาขาว	Yan Ta Khao	10.5	3.6	16.5	3.7				34.3		
15.จ.สตูล	Satun	5.3			14.2				19.5	..	..
16.อ.ละงู	La Ngu	4.7		43.0					47.7		

<u>หมายเหตุ</u> ช่องว่าง = ไม่มีฝน
* = สถานีตรวจอากาศ
T = ฝนเล็กน้อยวัดไม่ได้
.. = ไม่มีรายงาน

<u>Remark</u> Blank = No rain
* = Synoptic Station
T = Trace
.. = No report

อุณหภูมิสูงสุดและต่ำสุดประจำวันที่ ๑๒ ถึง ๑๘ ตุลาคม ๒๕๐๗

Daily Max. and Min. Temperature October 12 - 18, 1964

สถานี	Station	อุณหภูมิสูงสุดและต่ำสุดเป็นองศา ซ. Max. and Min. Temperature in degree C. 12	13	14	15	16	17	18	สูงสุดเฉลี่ย ต่ำสุด Average Max. Min.	เฉลี่ยในสัปดาห์ Weekly Mean	ค่าปกติประจำเดือน Monthly Normal
ภาคเหนือ	Northern Part										
เชียงราย	Chiangrai	31.0 21.8	31.0 21.0	30.4 21.0	32.2 21.2	31.2 20.7	30.7 20.5	31.0 21.4	31.1 21.1	26.1	25.5
แม่ฮ่องสอน	Mae Hongson	31.3 23.0	32.4 23.8	34.2 24.5	33.0 23.1	30.9 22.5	30.7 23.4	32.8 22.7	32.2 23.3	27.8	27.2
ปาย	Pai	..	..	..	..	..	..	..	..	..	..
ขุนยวม	Khun Yuam	..	..	..	..	..	..	..	..	..	..
แม่สะเรียง	Mae Sariang	33.5 22.4	33.8 22.7	33.8 24.2	34.5 23.0	34.5 23.1	30.0 22.0	34.0 22.8	33.4 23.1	28.3	27.3
เชียงใหม่	Chiangmai	30.6 21.1	32.0 21.9	32.4 22.1	32.0 22.3	30.0 21.6	30.0 22.1	30.6 22.1	31.1 21.9	26.5	26.2
ฝาง	Fang	..	..	..	..	..	..	..	..	..	..
ลำปาง	Lampang	33.0 23.5	.. 22.6	31.1 23.9	31.5 24.1	30.0 21.5	31.3 21.2	33.0 22.5	31.7 22.8	27.3	26.3
น่าน	Nan	32.6 22.5	29.7 23.4	33.1 23.7	29.3 22.6	32.8 22.8	33.9 22.4	31.8 22.3	31.9 22.8	27.4	27.0
แพร่	Phrae	32.0 20.5	34.0 21.0	33.8 21.5	33.7 21.9	33.6 19.8	32.0 20.1	32.6 20.8	33.1 20.7	26.9	26.9
อุตรดิตถ์	Uttaradit	33.0 23.2	34.1 23.5	34.6 24.8	32.7 24.5	30.4 22.6	31.8 21.8	33.0 22.4	32.8 23.3	28.1	28.2
ตาก	Tak	32.0 21.8	34.5 21.7	34.0 22.5	31.9 23.5	33.0 22.9	26.9 23.6	32.0 22.0	32.0 22.6	27.3	26.6
เขื่อนภูมิพล	Bhumibol Dam	..	..	..	..	..	..	..	..	..	...
แม่สอด	Mae Sot	31.6 22.3	32.8 22.9	33.4 22.9	30.3 24.2	30.4 24.0	29.7 22.5	33.8 22.6	31.7 23.1	27.4	27.2
พิษณุโลก	Phitsanulok	33.5 24.5	33.6 25.4	33.4 25.5	32.3 22.9	29.3 23.0	30.5 22.5	32.5 24.0	32.2 24.0	28.1	28.1
เพชรบูรณ์	Phetchabun	32.9 22.7	32.7 23.2	34.0 24.7	32.3 22.2	30.9 24.2	32.5 23.3	32.8 23.0	32.6 23.3	28.0	26.8
ภาคตะวันออกเฉียงเหนือ	Northeastern Part										
เลย	Loei	32.7 22.2	33.2 22.9	32.0 22.8	28.4 23.3	31.0 21.2	31.9 22.4	32.8 20.2	31.7 22.1	26.9	25.8
อุดรธานี	Udon Thani	31.5 24.4	32.3 23.8	33.0 24.5	32.2 24.0	30.3 22.7	32.7 23.7	32.3 23.7	32.0 24.0	28.0	26.8
นครพนม	Nakhon Phanom	32.0 22.4	30.7 23.9	33.7 24.1	32.8 23.0	32.0 21.8	32.6 23.7	32.7 23.5	32.3 23.2	27.8	25.8
มุกดาหาร	Mukdahan	33.0 22.8	32.5 24.0	33.9 24.2	32.0 23.5	32.1 21.5	32.5 23.7	32.0 22.7	32.6 23.2	27.9	26.2
สกลนคร	Sakon Nakhon	32.8 23.3	32.9 23.7	33.6 23.6	31.5 23.8	30.6 20.8	32.4 22.8	33.8 22.3	32.3 22.9	27.6	26.2
ขอนแก่น	Khon Kaen	30.5 24.4	31.7 25.0	33.4 25.1	30.6 24.2	30.5 22.3	32.5 23.6	32.3 23.5	31.6 24.0	27.8	26.8
ร้อยเอ็ด	Roi Et	32.5 23.8	33.0 25.5	33.5 24.8	31.1 26.0	30.0 24.5	33.1 24.5	33.0 23.5	32.3 24.7	28.5	26.4
ชัยภูมิ	Chaiyaphum	32.0 24.1	32.4 23.2	33.0 25.2	32.1 24.5	31.0 24.4	31.8 24.5	31.8 24.4	32.0 24.3	29.2	..
อุบลราชธานี	Ubon Ratchathani	29.8 24.5	32.9 25.0	32.9 24.8	33.0 25.5	32.3 25.5	31.9 25.1	32.6 23.9	32.2 24.9	28.6	26.4
สุรินทร์	Surin	33.7 23.2	34.0 24.1	33.2 22.2	32.3 22.5	32.3 23.5	33.2 22.5	32.3 22.4	33.0 22.9	28.0	27.0
นครราชสีมา	Nakhon Ratchasima	22.8	31.8 23.8	33.2 23.5	32.0 23.7	30.5 23.4	32.3 23.1	32.5 23.5	32.1 23.3	27.7	26.6

สถานี	Station	อุณหภูมิสูงสุดและต่ำสุดเป็นองศา ซ. Max. and Min. Temperature in degree C. 12	13	14	15	16	17	18	สูงสุด เฉลี่ย ต่ำสุด Average Max. Min.	เฉลี่ยในสัปดาห์ Weekly Mean	ค่าปกติประจำเดือน Monthly Normal
ภาคกลาง	Central Part										
นครสวรรค์	Nakhon Sawan	33.6 24.4	32.7 25.0	31.5 24.5	30.7 24.0	29.8 24.4	31.1 24.5	32.6 23.9	31.7 24.4	28.1	28.1
ลพบุรี	Lopburi	31.5 23.0	33.2 23.5	33.0 24.5	31.0 22.5	31.5 23.5	32.0 23.5	31.4 24.0	31.9 23.5	27.7	27.5
สุพรรณบุรี	Suphanburi	32.0 25.9	32.2 26.0	30.2 25.4	30.4 25.8	29.4 25.5	30.9 26.0	32.0 24.8	31.0 25.6	28.3	27.5
กาญจนบุรี	Kanchanaburi	33.1 23.0	33.1 23.7	34.0 23.4	27.8 23.1	29.4 23.6	31.8 23.9	32.5 23.1	31.7 23.4	27.6	27.7
ปราจีณบุรี	Prachinburi	32.3 24.5	31.8 24.0	31.4 25.2	31.0 24.8	32.2 25.7	33.4 25.6	32.7 26.0	32.1 25.1	28.6	27.7
อรัญประเทศ	Aranyaprathet	33.1 24.8	32.7 24.4	33.1 24.9	32.3 24.8	32.0 24.5	32.7 24.8	33.7 24.1	32.8 24.6	28.7	27.4
พระนคร	Bangkok	31.8 24.2	32.0 25.2	33.5 24.8	30.8 24.6	30.9 24.8	33.1 24.4	32.4 25.2	32.1 24.8	28.5	27.7
ดอนเมือง	Don Muang	32.8 25.6	33.2 25.5	32.0 25.8	29.5 24.7	31.0 25.5	31.7 25.6	31.4 26.5	31.7 25.6	28.7	28.2
ป้อมพระจุลฯ	Pom Phrachun	31.6 24.1	31.2 23.7	32.3 23.9	30.0 23.3	28.9 23.1	31.2 24.7	31.9 25.1	31.0 24.0	27.5	..
อ่าวไทยฝั่งตะวันออก	Gulf of Thailand, East Coast										
ชลบุรี	Chonburi	31.7 25.0	31.8 25.3	33.2 24.5	30.6 23.3	30.3 24.2	31.0 23.6	32.8 23.0	31.6 24.1	27.1	28.3
เกาะสีชัง	Ko Sichang	30.7 26.1	31.2 24.9	31.0 25.7	29.3 23.7	30.5 25.0	30.1 23.5	31.1 23.7	30.6 24.7	27.7	..
สัตหีบ	Sattahip	33.9 25.6	32.5 24.8	32.4 24.0	28.7 23.3	31.5 25.2	.. 24.2	35.0 24.6	32.3 24.5	28.4	28.1
ระยอง	Rayong	..	..	..	..	..	..	..	..	..	..
บ้านเพ	Ban Phe	..	..	..	..	..	..	..	..	..	..
จันทบุรี	Chanthaburi	30.1 24.3	30.2 22.7	31.0 23.7	31.0 23.5	30.3 23.1	31.0 23.6	33.3 22.4	31.0 23.3	27.2	27.4
แหลมงอบ	Laem Ngop	..	..	..	..	..	..	..	..	..	..
คลองใหญ่	Khlong Yai	30.4 23.2	30.0 23.8	29.8 22.8	30.7 22.7	30.5 23.1	31.3 23.0	31.5 22.0	30.7 22.9	26.8	26.9
อ่าวไทยฝั่งตะวันตก	Gulf of Thailand West Coast										
หัวหิน	Hua Hin	33.3 22.8	32.0 24.2	32.8 23.8	28.5 23.3	30.8 23.4	30.8 23.5	31.3 23.5	31.5 23.5	27.5	27.1
ประจวบคีรีขันธ์	Prachuap Khirikhan	34.2 23.5	32.5 24.5	33.5 25.4	28.5 23.7	31.1 22.7	32.0 23.8	32.0 22.4	32.0 23.7	27.9	26.7
ชุมพร	Chumphon	30.7 22.9	30.0 23.2	31.0 23.3	31.0 23.9	31.6 22.7	32.6 24.5	33.0 22.7	31.4 23.3	27.4	26.7
สุราษฎร์ธานี	Bandon	32.1 23.2	31.6 23.3	30.6 23.4	30.8 22.5	33.5 22.2	34.3 22.9	33.0 22.5	32.3 22.5	27.6	27.1
นครศรีธรรมราช	Nakhon Si Thammarat	32.8 23.4	32.0 23.0	33.0 22.8	31.8 22.4	33.2 21.0	33.6 22.2	33.5 22.4	32.8 22.5	27.7	27.1
สงขลา	SongKhla	34.0 22.6	28.4 24.4	31.3 23.0	33.9 22.3	32.8 22.5	32.2 22.3	30.5 23.1	31.9 22.9	27.4	27.6
นราธิวาส	Narathiwat	31.1 23.7	29.2 22.9	31.1 22.9	32.5 22.3	31.3 22.7	31.3 22.5	31.4 22.5	31.1 22.8	27.0	26.8
ภาคใต้ฝั่งตะวันตก	Southern Part, West Coast										
ระนอง	Ranong	29.9 23.3	28.9 22.8	29.8 23.0	28.5 22.3	31.4 21.6	31.5 23.3	31.8 22.9	30.3 22.7	26.5	26.0
ภูเก็ต	Phuket	29.0 24.8	28.6 23.4	25.2 22.0	28.1 23.9	30.0 22.4	30.2 22.6	30.2 21.9	28.8 23.0	25.9	26.7
ตรัง	Trang	31.0 23.1	30.0 22.6	29.9 22.9	30.3 22.4	32.3 22.8	33.0 23.3	33.7 22.2	31.5 22.8	27.2	27.0

แก้ไขเพิ่มเติมรายงานอากาศประจำสัปดาห์ฉบับที่ 41/1964 เนื่องจากได้รับรายงานภายหลัง

Correction in Weekly Weather Report No.41/1964 for late report rainfall data

สถานีฝน	Station	วันที่และจำนวนน้ำฝนเป็นมิลลิเมตร Date and amount of rainfall in m.m. ตุลาคม October 8	9	10	11	ฝนรวม มม. Total m.m.	ฝนรวมตั้งแต่ 1 ม.ค. Accumulative rain-fall Since Jan. 1 ฝนจริง Actual	สูง(+)ต่ำ(-) กว่าปกติ Above(+) Below(-) Normal
ภาคเหนือ	Northern Part							
3.อ.เชียงแสน	Chiangsaen				18.0	42.3		
4.อ.แม่จัน	Mae Chan				26.9	160.2		
8.อ.เชียงคำ	Chiangkham				8.6	49.2		
9.อ.พาน	Phan				74.9	133.8		
17.อ.ฝาง	Fang		15.1			15.1		
19.อ.แม่แตง	Mae Taeng		2.8	5.4	7.8	16.0		
20.อ.ดอยสะเก็ด	Doi Saket		1.0	18.3		24.4		
21.อ.ฮางดง	Hang Dong		0.8	17.5	36.2	57.3		
22.อ.สันทราย	San Sai		0.1	8.4		8.6		
23.อ.สันป่าตอง	San Pa Tong		7.7	28.7	17.0	55.6		
24.อ.สันกำแพง	San Kamphaeng			19.3	4.6	70.3		
25.อ.จอมทอง	Chom Thong				55.0	73.5		
26.อ.ฮอด	Hot				80.3	82.3		
27.จ.ลำพูน	Lamphun				33.5	49.6		
30.อ.สบปราบ	Sop Prap				7.0	12.4		
31.อ.เกาะคา	Ko Kha			8.7		8.7		
33.จ.แพร่	Phrae			12.1		16.1		
35.อ.สูงเม่น	Sung Men			12.9	5.6	22.9		
47.จ.สุโขทัย	Sukhothai		4.1		5.7	9.8	1056.7	-153.9
48.อ.สวรรคโลก	Sawankhalok			35.3	2.4	37.7		
49.อ.กงไกรลาศ	Kongkrailat		9.5	6.9	5.7	22.1		
52.อ.วังทอง	Wang Thong		30.0			30.0		
55.อ.บางมูลนาก	Bang Munnak			20.0		20.0		
59.อ.หล่มสัก	Lom Sak				4.4	11.7		
ภาคตะวันออกเฉียงเหนือ	Northeastern Part							
2.อ.ท่าลี่	Tha Li		90.2	25.1		133.5		

สถานีฝน	Station	วันที่และจำนวนน้ำฝนเป็นมิลลิเมตร Date and amount of rainfall in m.m. ตุลาคม October				ฝนรวม ม.ม. Total m.m.	ฝนรวมตั้งแต่ 1 ม.ค. Accumulative rain-fall Since Jan.1	
		8	9	10	11		ฝนจริง Actual	สูง(+)ต่ำ(-)กว่าปกติ Above(+) Below(-) Normal
3.อ.เชียงคาน	Chiangkhan			7.0	4.1	126.1		
26.อ.ป่าเหมืองนรงค์	Bamnet Narong				64.2	64.2		
29.อ.ภูเวียง	Phu Wiang			25.8		33.3		
31.อ.ชนบท	Chonnabot			23.2		81.6		
37.จ.กาฬสินธุ์	Kalasin			12.4		23.8	1135.6	-243.0
39.อ.ยางตลาด	Yang Talat				19.3	21.2		
40.อ.กันทรวิชัย	Kanthara Wichai				6.7	18.3		
43.อ.โพนทอง	Phon Thong				27.8	49.1		
49.จ.นครราชสีมา	Nakhon Ratchasima				0.6	31.7	1100.5	+ 81.3
56.อ.สูงเนิน	Sung Noen				30.2	54.9		
57.อ.ปักธงชัย	Pak Thong Chai				5.8	35.2		
64.อ.ประโคนชัย	Prakhon Chai			62.6		69.9		
67.อ.รัตนบุรี	Rattanaburi				5.0	5.0		
71.อ.ราษีไศล	Rasisalai			7.7		7.7		
78.อ.มหาชนะชัย	Maha Chana Chai				29.4	58.0		
86.อ.เดชอุดม	Det Udom				21.2	53.8		
<u>ภาคกลาง</u>	<u>Central Part</u>							
3.อ.ลาดยาว	Lat Yao			15.1		42.0		
4.อ.ชุมแสง	Chumsaeng				7.3	56.5		
6.จ.อุทัยธานี	Uthai Thani			3.2	9.0	72.5	1328.5	+266.3
8.อ.หนองฉาหยาง	Nong Kha Yang			12.5		38.3		
14.อ.บางระจัน	Bangrachan				14.4	164.4		
17.อ.บ้านหมี่	Ban Mi			17.8	12.6	42.6		
24.จ.อ่างทอง	Ang Thong				24.5	121.2	999.7	-210.6
25.อ.โพธิ์ทอง	Pho Thong				45.4	101.8		
28.อ.ป่าโมก	Pa Mok			16.3		44.6		
39.จ.นครนายก	Nakhon Nayok			2.9	1.5	9.0	1188.8	-791.2
40.อ.ปากพลี	Pak Phli				20.5	35.7		
44.อ.ศรีมหาโพธิ์	Si Maha Pho				10.0	25.8		

สถานีฝน	Station	วันที่และจำนวนน้ำฝนเป็นมิลลิเมตร Date and amount of rainfall in m.m. ตุลาคม October 8	9	10	11	ฝนรวม มม. Total m.m.	ฝนรวมตั้งแต่ 1 ม.ค. Accumulative rain-fall Since Jan. 1 ฝนจริง Actual	สูง(+)ต่ำ(-) กว่าปกติ Above(+) Below(-) Normal
45.อ.กบินทร์บุรี	Kabinburi				12.0	12.0		
50.จ.นนทบุรี	Nonthaburi				29.2	92.4		
59.อ.บางเขน	Bang Khen		7.5	8.2	T	63.6		
64.จ.ราชบุรี	Ratburi				108.2	108.2	1235.1	+293.1
66.อ.ปากท่อ	Pak Tho				11.7	48.6		
67.อ.โพธาราม	Photharam				11.4	20.3		
69.อ.อัมพวา	Amphawa				34.8	41.6		
74.อ.พระประแดง	Phrapradaeng				24.3	44.6		
<u>อ่าวไทยฝั่งตะวันออก</u>	<u>Gulf of Thailand East Coast</u>							
2.อ.พนัสนิคม	Phanat Nikhom			9.5		9.5		
3.อ.บ้านบึง	Ban Bung				23.9	53.0		
13.จ.ตราด	Trat				56.1	87.8	3326.2	-161.8
17.อ.แหลมงอบ	Laem Ngop				28.8	40.2		
<u>อ่าวไทยฝั่งตะวันตก</u>	<u>Gulf of Thailand West Coast</u>							
1.จ.เพชรบุรี	Phetburi				25.7	25.7	796.1	- 52.1
2.อ.บ้านแหลม	Ban Laem				19.4	59.4		
6.อ.ท่าแซะ	Tha Sae			4.4	0.5	8.5		
14.อ.ฉวาง	Chawang				36.5	119.0		
19.อ.เขาไชยสน	Khao Chai Son			6.4		6.4		
21.อ.รัตภูมิ	Rattaphum				12.8	32.3		
22.อ.หาดใหญ่	Hat Yai		33.4		0.5	37.9		
<u>ภาคใต้ฝั่งตะวันตก</u>	<u>Southern Part West Coast</u>							
3.จ.พังงา	Phang Nga				17.8	33.0	1950.7	-220.3
4.อ.ตะกั่วป่า	Takua Pa			57.2	14.4	148.0		
5.อ.ตะกั่วทุ่ง	Takua Thung			23.7	25.9	79.1		
6.อ.ท้ายเหมือง	Thai Muang		14.9	12.5	9.2	65.4		
13.อ.สิเกา	Si Kao				2.6	39.8		
15.จ.สตูล	Satun				85.7	85.7		
16.อ.ละงู	La Ngu				29.7	52.7		

พิมพ์ที่โรงพิมพ์ กรมอุตุนิยมวิทยา บางกะปิ พระนคร

กรมอุตุนิยมวิทยา เจ้าของ

นาวาโท ธำรง กิติสิน ผู้พิมพ์ผู้โฆษณา ๒๕๑๗

LIBRARY
NOV 1 1964
WEATHER BUREAU

กรมอุตุนิยมวิทยา สำนักนายกรัฐมนตรี

รายงานอากาศประจำสัปดาห์ ระหว่างวันที่ ๑๙ ถึง ๒๕ ตุลาคม ๒๕๐๗

และ

การคาดหมายลักษณะอากาศ ระหว่างวันที่ ๒๖ ตุลาคม ถึง ๑ พฤศจิกายน ๒๕๐๗

ฉบับที่ ๔๓ / ๒๕๐๗

พลเรือโท สนิธ เวสารัชชนันท์

อธิบดีกรมอุตุนิยมวิทยา

METEOROLOGICAL DEPARTMENT

OFFICE OF THE PRIME MINISTER

BANGKOK THAILAND

WEEKLY WEATHER REPORT

DURING THE PERIOD OCTOBER 19 — 25, 1964

AND

WEATHER OUTLOOK

DURING OCTOBER 26 — NOVEMBER 1, 1964

No. 43 / 1964

Sanit Vesa — rajananda

Vice Admiral, Director General

การคาดหมายลักษณะอากาศใน ๗ วันข้างหน้า
ตั้งแต่วันที่ ๒๖ ตุลาคม – ๑ พฤศจิกายน ๒๕๐๗

ลักษณะทั่วไป

ร่องมรสุมได้เลื่อนลงไปประจำอยู่ในอ่าวไทย ซึ่งจะทำให้พายุดีเปรสชั่นจากทะเลจีนใต้เคลื่อนเข้ามาในอ่าวไทยได้เป็นครั้งคราว ในสัปดาห์นี้

ภาคเหนือ ภาคตะวันออกเฉียงเหนือ	มีฝนเล็กน้อยเป็นบางแห่งในตอนต้นสัปดาห์ ต่อจากนั้นอากาศโปร่ง และอุณหภูมิจะลดลงเล็กน้อย
ภาคกลาง อ่าวไทย ฝั่งตะวันออก	มีฝนหรือฝนฟ้าคะนองเป็นบางแห่งในตอนต้นสัปดาห์ ต่อจากนั้นอากาศโปร่งเป็นส่วนมาก
อ่าวไทย ฝั่งตะวันตก ภาคใต้ ฝั่งตะวันตก	มีฝนทั่วไปตลอดสัปดาห์ และมีฝนตกหนักเป็นบางแห่ง
พระนคร และ ธนบุรี	มีฝนหรือฝนฟ้าคะนองในตอนต้นสัปดาห์ ต่อจากนั้นอากาศโปร่งเป็นส่วนมาก

กรมอุตุนิยมวิทยา

๒๖ /๑๐/ ๒๕๐๗

Weather Outlook for the next seven days
From October 26 – November 1,1964

General Situation

The monsoon trough is now located in the Gulf of Thailand which may cause a train of low pressure areas or depression from South China Sea entering into the gulf during this week.

Northern Part: Northeastern Part:	Isolated showers in the beginning of the week, while fair weather with slight drop in temperature during the rest of the week.
Central Part: Gulf of Thailand, East Coast:	Isolated showers or thundershowers in the beginning of the week, while fair weather in the rest of the week.
Gulf of Thailand, West Coast: Southern Thailand, West Coast:	Widespread rains throughout the week with isolated heavy fall.
Bangkok and Thonburi:	Showers or thundershowers in the beginning of the week, while fair weather in the rest of the week.

Meteorological Department
26 / 10 / 1964

สรุปลักษณะอากาศทั่วไปในรอบสัปดาห์
ระหว่างวันที่ ๑๙ – ๒๕ ตุลาคม ๒๕๐๗

๑. ในระหว่างสัปดาห์ ได้มีพายุดีเปรสชั่นก่อตัวขึ้นในมหาสมุทรแปซิฟิคบริเวณใกล้เกาะฟิลิปปินส์ในวันที่ ๒๑ ต.ค. ต่อมาได้เคลื่อนผ่านเมืองมนิลา ลงสู่ทะเลจีนใต้ และในวันที่ ๒๒ ต.ค.ได้ทวีกำลังแรงขึ้นและรวมตัวกับพายุดีเปรสชั่นทางตะวันออกของฝั่งเวียตนามใต้เป็นพายุโซนร้อนชื่อ "จอร์เจีย" ในวันที่ ๒๓ ต.ค. ได้เคลื่อนต่อไปทางทิศตะวันตกเฉียงเหนือเข้าใกล้เกาะไหหลำ แล้วเคลื่อนตัวต่อไปทางตะวันตกผ่านอ่าวตังเกี๋ยเข้าสู่ฝั่งเวียตนามแถบบริเวณเมืองตองฮอย ในวันที่ ๒๔ ต.ค.พายุนี้อ่อนกำลังลงเป็นดีเปรสชั่นและได้เคลื่อนผ่านตอนเหนือของภาคตะวันออกเฉียงเหนือ ตอนใต้ของภาคเหนือ แล้วลงสู่อ่าวมะตะบันในวันต่อไป

๒. ในระหว่างสัปดาห์ ร่องมรสุมพาดผ่านบริเวณส่วนอ่าวไทย

๓. ในตอนต้น และตอนกลางสัปดาห์ ในบริเวณตั้งแต่เหนืออ่าวไทยขึ้นไปฝนได้ลดน้อยลง แต่ในตอนปลายสัปดาห์ได้มีฝนแผ่เป็นบริเวณกว้างเกือบทั่วไป ส่วนในบริเวณอ่าวไทยทั้งสองฝั่ง และภาคใต้ยังคงมีฝนเล็กน้อยถึงปานกลางทั่วไปตลอดสัปดาห์

กรมอุตุนิยมวิทยา

๒๖ /๑๐/ ๒๕๐๗

General Situation

Period October 19 – 25, 1964

1. During the week, the depression, forming in the Pacific Ocean in the vicinity of the Philippine Islands on Oct.21, moved through Manila into the South China Sea. The another depression to the east of Vietnam coast has merged into the montionod depression and strengthened into the tropical storm "Georgia" on Oct.22. It moved northwestwards towards the Hainan Island, then moved westwards to the Vietnam coast in the vicinity of Dong-Hoi on Oct. 23. On Oct.24 it was weakening into the depression, and moved through the northern portion of the Northeastern Part of Thailand and the southern portion of the Northern Part then moved into the Mataban Sea on the next day.

2. During the week the monsoon through lied across the Gulf of Thailand.

3. In the first and the middle periods of the week, less rain occurred over the Upper Thailand, but widespread rains occurred in the latter period of the week. Light to moderate widespread rains occurred over the both Gulf coasts of Thailand and the Southern Part.

Meteorological Department
26 / 10 / 1964

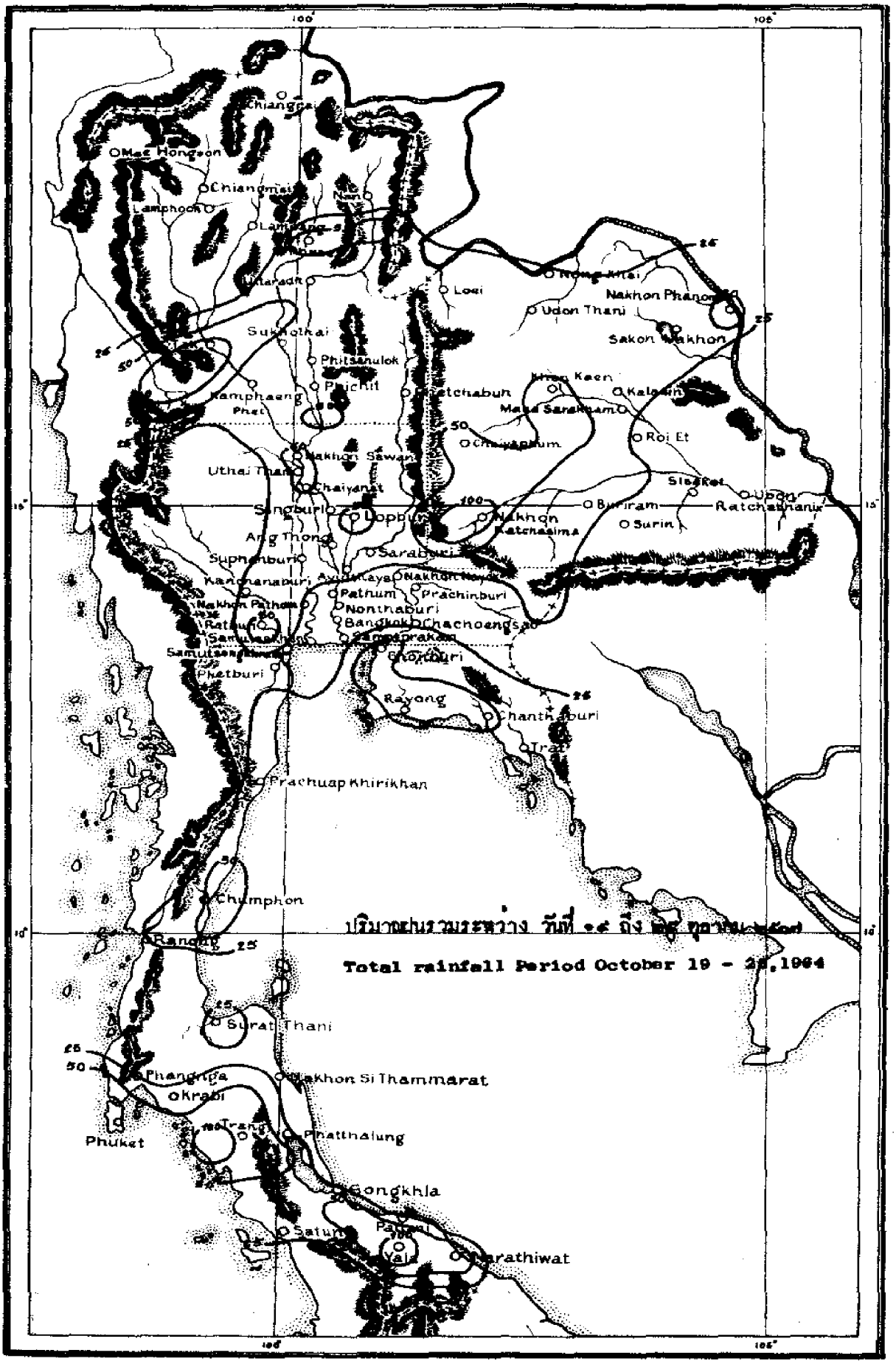
Chiangrai
Mae Hongson
Chiangmai
Lamphoon
Lampang
Uttaradit
Loei
Nong Khai
Nakhon Phanom
Udon Thani
Sakon Nakhon
Sukhothai
Phitsanulok
Phichit
Kamphaeng Phet
Petchabun
Khon Kaen
Kalasin
Maha Sarakham
Roi Et
Chaiyaphum
Nakhon Sawan
Uthai Thani
Chaiyanat
Sisaket
Ubon Ratchathani
Buriram
Surin
Singburi
Lopburi
Nakhon Ratchasima
Ang Thong
Saraburi
Suphanburi
Kanchanaburi
Ayutthaya
Nakhon Nayok
Nakhon Pathom
Pathum Thani
Prachinburi
Nonthaburi
Ratburi
Bangkok
Chachoengsao
Samutsakhon
Samutprakan
Chonburi
Phetburi
Rayong
Chanthaburi
Trat
Prachuap Khirikhan
Chumphon
Ranong
Surat Thani
Phangnga
Nakhon Si Thammarat
Krabi
Phuket
Trang
Phatthalung
Songkhla
Satun
Pattani
Yala
Narathiwat
Total rainfall Period October 19 - 25,1964

สถานีฝน	Station	วันที่และจำนวนน้ำฝนเป็นมิลลิเมตร Date and amount of rainfall in m. m. ตุลาคม October							ฝนรวม ม.ม. Total m. m.	ฝนรวมตั้งแต่ 1 ม.ค. Accumulative rain-fall Since Jan. 1	
		19	20	21	22	23	24	25		ฝนจริง Actual	สูง(+)ต่ำ(-) กว่าปกติ Above(+) Below(-) Normal
ภาคเหนือ	Northern Part										
1.จ.เชียงราย	Chiangrai *	3.2				9.9	2.0	T	15.1	1256.6	-346.3
2.อ.แม่สาย	Mae Sai	..	..	..	..	..	..	..	..		
3.อ.เชียงแสน	Chiangsaen					4.2			4.2		
4.อ.แม่จัน	Mae Chan	6.4				7.4			13.8		
5.อ.เชียงของ	Chiangkhong								0.0		
6.อ.เทิง	Thoeng					8.4			8.4		
7.อ.แม่สรวย	Mae Sruai	2.1			8.0	8.2			18.3		
8.อ.เชียงคำ	Chiangkham								0.0		
9.อ.พาน	Phan								0.0		
10.อ.เวียงป่าเป้า	Wiang Pa Pao	13.2							13.2		
11.อ.พะเยา	Phayao				15.5				15.5		
12.จ.แม่ฮ่องสอน	Mae Hongson*				T	13.9	2.7	3.3	19.9	1337.9	+155.5
13.อ.ปาย	Pai*	..	..	..	..	..	..	..	..		
14.อ.ขุนยวม	Khun Yuam								0.0		
15.อ.แม่สะเรียง	Mae Sariang*	0.1			3.8	0.6	3.4	3.3	11.2	1195.7	- 45.6
16.จ.เชียงใหม่	Chiangmai*		T			T	1.3	15.2	16.5	1093.5	-118.5
17.อ.ฝาง	Fang								0.0		
18.อ.เชียงดาว	Chiangdao	..	..	..	..	..	..	..	..		
19.อ.แม่แตง	Mae Taeng								0.0		
20.อ.ดอยสะเก็ด	Doi Saket								0.0		
21.อ.หางดง	Hang Dong	2.0							2.0		
22.อ.สันทราย	San Sai					0.1			0.1		
23.อ.สันป่าตอง	San Pa Tong								0.0		
24.อ.สันกำแพง	San Kamphaeng					1.4			1.4		
25.อ.จอมทอง	Chom Thong								0.0		
26.อ.ฮอด	Hot								0.0		
27.จ.ลำพูน	Lamphun								0.0	..	..
28.จ.ลำปาง	Lampang*		4.1		0.4	T	1.1	0.2	5.8	977.9	+ 14.7
29.อ.แจ้ห่ม	Chae Hom	..	..	..	..	..	..	..	..		
30.อ.สบปราบ	Sop Prap		2.7						2.7		
31.อ.เกาะคา	Ko Kha								0.0		
32.อ.เถิน	Thoen		2.2			5.3	6.6		14.1		
33.จ.แพร่	Phrae		64.5						64.5		
34.สนามบินแพร่	Phrae Airport*		6.8		28.4	1.6	5.2		42.0	1214.2	+250.1
35.อ.สูงเม่น	Sung Men		19.7						19.7		
36.จ.น่าน	Nan*		T		5.2	2.8	5.8	T	13.8	1577.3	+480.7
37.อ.ทุ่งช้าง	Thung Chang	..	..	..	..	..	..	..	..		

สถานีฝน	Station	วันที่และจำนวนน้ำฝนเป็นมิลลิเมตร Date and amount of rainfall in m.m. ตุลาคม October 19	20	21	22	23	24	25	ฝนรวม ม.ม. Total m.m.	ฝนรวมตั้งแต่ 1 ม.ค. Accumulative rain-fall Since Jan.1 ฝนจริง Actual	สูง(+)ต่ำ(-) กว่าปกติ Above(+) Below(-) Normal
38.อ.นาน้อย	Na Noi		61.2		2.4	7.0			70.6		
39.จ.อุตรดิตถ์	Uttaradit*		1.8			2.5	6.6	18.9	29.8	1260.7	-156.2
40.อ.ลับแล	Lap Lae	..	..	..	..	..	..	..	..		
41.อ.น้ำปาด	Nam Pat	..	..	..	..	..	..	..	..		
42.จ.ตาก	Tak	3.4							3.4		
43.สนามบินตาก	Tak Airport*	5.0	3.5	T	0.7	T	86.5	6.9	102.6	1062.1	+315.4
44.อ.บ้านตาก	Ban Tak			2.1	5.0				7.1		
45.อ.แม่สอด	Mae Sot*		6.5	0.8	42.9	0.1	34.5	27.1	111.9	1134.0	-314.7
46.เขื่อนภูมิพล	Bhumibol Dam*	..	..	..	..	..	..	..	..		
47.จ.สุโขทัย	Sukhothai					0.3	12.7		13.0	1114.8	-151.1
48.อ.สวรรคโลก	Sawankhalok		46.5			12.1	3.9		62.9		
49.อ.กงไกรลาศ	Kongkrailat								0.0		
50.จ.พิษณุโลก	Phitsanulok*	T			0.2	3.6	19.1	15.1	38.0	1667.3	+353.3
51.อ.พรหมพิราม	Phrom Phiram	..	..	..	..	..	..	..	..		
52.อ.วังทอง	Wang Thong	30.0							30.0		
53.จ.กำแพงเพชร	Kamphaeng Phet								0.0	1473.7	+673.0
54.จ.พิจิตร	Phichit					2.7			2.7	1966.5	+635.4
55.อ.บางมูลนาค	Bang Munnak			20.3		34.0			54.3		
56.อ.สะพานหิน	Taphanhin	0.6		1.9	7.5	21.6			31.6		
57.จ.เพชรบูรณ์	Phetchabun*	T			2.6	9.5	10.1		22.2	1489.8	+359.2
58.อ.หล่มเก่า	Lom Kao					2.7			2.7		
59.อ.หล่มสัก	Lom Sak				15.5				15.5		
60.อ.ชนแดน	Chon Daen	19.8		14.1					33.9		
ภาคตะวันออกเฉียงเหนือ	**Northeastern Part**										
1.จ.เลย	Loei*	0.9			1.8	24.4	4.0	0.7	31.3	1243.2	+ 14.1
2.อ.ท่าลี่	Tha Li	5.2				10.2			15.4		
3.อ.เชียงคาน	Chiangkhan				2.7	28.0			30.7		
4.อ.ด่านซ้าย	Dan Sai	..	..	..	..	..	..	..	..		
5.จ.หนองคาย	Nong Khai				3.6	24.4	11.2	2.6	41.8	1540.5	- 66.5
6.อ.บึงกาฬ	Bung Kan					20.2			20.2		
7.อ.โพนพิสัย	Phon Phisai					22.0			22.0		
8.อ.ท่าบ่อ	Tha Bo				2.3	27.0	3.6		32.9		
9.จ.อุดรธานี	Udon Thani*	T			3.4	28.5	1.9	1.0	34.8	1450.3	+155.2
10.อ.บ้านผือ	Ban Phu	..	..	..	..	..	..	..	..		
11.อ.หนองหาร	Nong Han	..	..	..	..	..	..	..	..		
12.จ.สกลนคร	Sakon Nakhon*			T		33.4	1.3		34.7	1472.1	+ 42.1
13.อ.วานรนิวาส	Wanon Niwat		8.5			31.2			39.7		
14.อ.พรรณานิคม	Phanna Nikhom					39.5			39.5		

สถานีฝน	Station	วันที่และจำนวนน้ำฝนเป็นมิลลิเมตร Date and amount of rainfall in m. m. ตุลาคม October							ฝนรวม ม.ม. Total m. m.	ฝนรวมตั้งแต่ 1 ม.ค. Accumulative rain-fall Since Jan. 1	
		19	20	21	22	23	24	25		ฝนจริง Actual	สูง(+)ต่ำ(-)กว่าปกติ Above(+) Below(-) Normal
15.จ.นครพนม	Nakhon Phanom*			8.2		41.8	T		50.0	2147.0	+ 49.4
16.อ.บ้านแพง	Ban Phaeng					30.5			30.5		
17.อ.ท่าอุเทน	Tha Uten					38.6			38.6		
18.อ.นาแก	Na Kae					35.1			35.1		
19.อ.ธาตุพนม	That Phanom					15.8			15.8		
20.อ.มุกดาหาร	Mukdahan*					9.3	0.1		9.4	1602.4	+284.1
21.จ.ชัยภูมิ	Chaiyaphum*					88.8	3.4		92.2	1588.3	+735.5
22.อ.ภูเขียว	Phu Khieo						37.2		37.2		
23.อ.เกษตรสมบูรณ์	Kaset Sombun	..	..	..	..	..	..	..	..		
24.อ.ครสวรรค์	Khon Sawan					4.6			4.6		
25.อ.จตุรัส	Chaturat					49.1			49.1		
26.อ.บำเหน็จณรงค์	Bamnet Narong								0.0		
27.จ.ขอนแก่น	Khon Kaen*					51.2	28.2	T	79.4	1201.6	- 80.4
28.อ.น้ำพอง	Nam Phong	..	..	..	..	..	..	..	..		
29.อ.ภูเวียง	Phu Wiang								0.0		
30.อ.ชุมแพ	Chum Phae					45.7			45.7		
31.อ.ชนบท	Chonnabot					50.6	2.1		52.7		
32.อ.มัญจาคีรี	Mancha Khiri						46.9		46.9		
33.อ.พล	Phon					36.8			36.8		
34.จ.มหาสารคาม	Maha Sarakham					35.2			35.2	1344.5	+129.5
35.อ.พยัคฆภูมิพิสัย	Phayakkhaphum Phisai			1.8					1.8		
36.อ.บรบือ	Borabu					49.5			49.5		
37.จ.กาฬสินธุ์	Kalasin					31.2			31.2	1181.3	-215.3
38.อ.สหัสขันธ์	Sahatsakhan	..	..	..	..	..	..	..	..		
39.อ.ยางตลาด	Yang Talat					32.6	1.5		34.1		
40.อ.กันทรวิชัย	Kanthara Wichai								0.0		
41.อ.กมลาไสย	Kamalasai	..	..	..	..	..	..	..	..		
42.จ.ร้อยเอ็ด	Roi Et*		3.7		T	14.0	0.8		18.5	1662.0	+333.0
43.อ.โพนทอง	Phon Thong								0.0		
44.อ.เสลภูมิ	Selaphum								0.0		
45.อ.ธวัชบุรี	Thawatburi								0.0		
46.อ.จตุรพักตรพิมาน	Chaturaphak Phiman		14.9		12.7	14.0			41.6		
47.อ.เกษตรวิสัย	Kaset Wisai		12.8						12.8		
48.อ.สุวรรณภูมิ	Suwannaphum								0.0		
49.จ.นครราชสีมา	Nakhon Ratchasima*					51.2	34.3	50.2	135.7	1258.5	+190.9
50.อ.บัวใหญ่	Bua Yai					67.3			67.3		
51.อ.พิมาย	Phimai					5.2			5.2		
52.อ.จักราช	Chakkarat		2.6	6.7		22.7	1.2		33.2		

สถานีฝน	Station	วันที่และจำนวนน้ำฝนเป็นมิลลิเมตร Date and amount of rainfall in m.m. ตุลาคม October 19	20	21	22	23	24	25	ฝนรวม มม. Total m.m.	ฝนรวมตั้งแต่ 1 ม.ค. Accumulative rain-fall Since Jan. 1 ฝนจริง Actual	สูง(+)ต่ำ(-) กว่าปกติ Above(+) Below(-) Normal
53.อ.โชคชัย	Chok Chai								0.0		
54.อ.ด่านขุนทด	Dan Khunthot					77.0			77.0		
55.อ.โนนไทย	Non Thai					50.2			50.2		
56.อ.สูงเนิน	Sung Noen					32.2	75.0		107.2		
57.อ.ปักธงชัย	Pak Thong Chai					9.6			9.6		
58.อ.สีคิ้ว	Si Khiu					48.6	35.6		84.2		
59.อ.ครบุรี	Khonburi	7.2							7.2		
60.จ.บุรีรัมย์	Buriram								0.0	1243.3	- 71.4
61.อ.พุทไธสง	Phut Thai Song					41.1			41.1		
62.อ.ลำปลายมาศ	Lam Plai Mat					37.3			37.3		
63.อ.นางรอง	Nang Rong								0.0		
64.อ.ประโคนชัย	Prakhon Chai								0.0		
65.จ.สุรินทร์	Surin*							15.4	15.4	990.6	- 88.5
66.อ.ท่าตูม	Tha Tum								0.0		
67.อ.รัตนบุรี	Rattanaburi								0.0		
68.อ.ปราสาท	Prasat								0.0		
69.อ.สังขะ	Sangkha								0.0		
70.จ.ศรีสะเกษ	Sisaket								0.0	1190.5	- 76.9
71.อ.ราษีไศล	Rasisalai								0.0		
72.อ.อุทุมพรพิสัย	Uthumphon Phisai								0.0		
73.อ.กันทรารมย์	Kanthararom								0.0		
74.อ.ขุขันธ์	Khukhan		5.0				10.0		15.0		
75.กันทรลักษ์	Kantharalak	**	**	**	**	**	**	**	**		
76.จ.อุบลราชธานี	Ubon Ratchathani*		T				T	0.1	0.1	1545.8	- 96.4
77.อ.เขมราฐ	Khemmarat								0.0		
78.อ.มหาชนะชัย	Maha Chana Chai								0.0		
79.อ.อำนาจเจริญ	Amnat Charoen								0.0		
80.อ.ยะโสธร	Yasothon								0.0		
81.อ.ตระการพืชผล	Trakan Phut Phon								0.0		
82.อ.คำเขื่อนแก้ว	Kham Khuan Kaeo								0.0		
83.อ.เขื่องใน	Khuang Nai								0.0		
84.อ.โขงเจียม	Khong Chiam								0.0		
85.อ.พิบูลมังสาหาร	Phibun Mangsahan								0.0		
86.อ.เดชอุดม	Det Udom								0.0		
<u>ภาคกลาง</u>	<u>Central Part</u>										
1.จ.นครสวรรค์	Nakhon Sawan*				0.1	30.0	12.5	13.4	56.0	1440.8	+280.1
2.อ.บรรพตพิสัย	Banphot Phisai					42.6			42.6		
3.อ.ลาดยาว	Lat Yao					28.6			28.6		

สถานีฝน	Station	วันที่และจำนวนน้ำฝนเป็นมิลลิเมตร Date and amount of rainfall in m. m. ตุลาคม October							ฝนรวม ม.ม. Total m. m.	ฝนรวมตั้งแต่ 1 ม.ค. Accumulative rain-fall Since Jan. 1	
		19	20	21	22	23	24	25		ฝนจริง Actual	สูง(+)ต่ำ(-) กว่าปกติ Above(+) Below(-) Normal
4.อ.ชุมแสง	Chumsaeng				2.0	17.2			19.2		
5.อ.พยุหคีรี	Phayuha Khiri			14.1		31.1			45.2		
6.จ.อุทัยธานี	Uthai Thani					30.7			30.7	1437.1	+290.7
7.อ.หนองฉาง	Nong Chang					16.2			16.2		
8.อ.หนองขาหย่าง	Nong Kha Yang					22.5			22.5		
9.จ.ชัยนาท	Chainat					35.7			35.7	1573.4	+376.8
10.อ.มโนรมย์	Manorom	1.0		0.6	11.5	38.4			51.5		
11.อ.วัดสิงห์	Wat Sing					38.1			38.1		
12.จ.สิงห์บุรี	Singburi								0.0	1309.6	+230.4
13.อ.อินทร์บุรี	Inburi					30.4			30.4		
14.อ.บางระจัน	Bangrachan								0.0		
15.อ.พรหมบุรี	Phromburi								0.0		
16.จ.ลพบุรี	Lopburi*	8.1				8.3	36.8	2.2	55.4	1617.0	+404.9
17.อ.บ้านหมี่	Ban Mi	2.9		8.1					11.0		
18.อ.ไชยบาดาล	Chai Badan	7.5				20.5			28.0		
19.อ.ท่าวุ้ง	Tha Wung			4.2					4.2		
20.จ.สุพรรณบุรี	Suphanburi*			T			42.6	1.6	44.2	1194.6	- 2.7
21.อ.เดิมบางนางบวช	Doembang Nangbuat					30.1			30.1		
22.อ.ศรีประจัน	Si Prachan								0.0		
23.อ.สองพี่น้อง	Song Phi Nong			6.5					6.5		
24.จ.อ่างทอง	Ang Thong								0.0	1008.2	-251.5
25.อ.โพธิ์ทอง	Pho Thong			8.2					8.2		
26.อ.ไชโย	Chaiyo								0.0		
27.อ.วิเศษไชยชาญ	Wiset Chaichan			10.5					10.5		
28.อ.ป่าโมก	Pa Mok			29.4					29.4		
29.จ.สระบุรี	Saraburi			8.7					8.7	1527.9	+107.4
30.อ.หนองแค	Nong Khae	3.5	4.7	0.5	11.1	25.6			45.4		
31.อ.แก่งคอย	Kaeng Khoi	..	..	..	..	..	..	..	..		
32.จ.พระนครศรีอยุธยา	Ayutthaya	..	..	..	..	..	..	..	..	..	..
33.อ.บางไทร	Bang Sai	..	..	..	..	..	..	..	..		
34.อ.บางบาล	Bang Ban								0.0		
35.อ.เสนา	Sena								0.0		
36.อ.ท่าเรือ	Tha Rua	0.5		0.9	0.2	25.6			27.2		
37.อ.ผักไห่	Phak Hai								0.0		
38.อ.บางปะอิน	Bang Pa-in								0.0		
39.จ.นครนายก	Nakhon Nayok	0.3			2.7				3.0	1232.3	-809.2
40.อ.ปากพลี	Pak Phli								0.0		
41.อ.บ้านนา	Ban Na		2.3		0.5	11.6			14.4		

สถานีฝน	Station	วันที่และจำนวนน้ำฝนเป็นมิลลิเมตร Date and amount of rainfall in m.m. ตุลาคม October 19	20	21	22	23	24	25	ฝนรวม มม. Total m.m.	ฝนรวมตั้งแต่ 1 ม.ค. Accumulative rainfall Since Jan.1 ฝนจริง Actual	สูง(+)ต่ำ(-) กว่าปกติ Above(+) Below(-) Normal
42.จ.ปราจีนบุรี	Prachinburi*	T	.	T	T	T	5.2	2.4	7.6	1726.1	-222.0
43.อ.บ้านสร้าง	Ban Sang					10.6			10.6		
44.อ.ศรีมหาโพธิ์	Si Maha Pho	8.3	3.0	2.1					13.4		
45.อ.กบินทร์บุรี	Kabinburi			11.0	0.2				11.2		
46.อ.วัฒนานคร	Watthana Nakhon			0.3					0.3		
47.อ.อรัญประเทศ	Aranyaprathet*	T		10.9			1.2	13.7	25.8	1325.0	-245.5
48.จ.ปทุมธานี	Pathum Thani			16.7					16.7	..	..
49.อ.ธัญบุรี	Thanyaburi			12.3	0.3		9.5		22.1		
50.จ.นนทบุรี	Nonthaburi								0.0	..	..
51.อ.บางบัวทอง	Bang Bua Thong					3.0			3.0		
52.จ.กาญจนบุรี	Kanchanaburi*	T				16.7	T	13.2	29.9	859.1	-151.9
53.อ.ท่าม่วง	Tha Muang	23.0							23.0		
54.จ.นครปฐม	Nakhon Pathom	..	..	..	..	..	..	..	..	..	..
55.อ.นครชัยศรี	Nakhon Chai Si	..	..	..	..	..	..	..	..		
56.จ.ธนบุรี	Thonburi	12.1		10.1					22.2	..	..
57.จ.พระนคร	Bangkok*	T		1.2	2.1	T	1.9	5.5	10.7	1829.2	+358.9
58.สนามบินดอนเมือง	Don Muang*	0.1		14.7			6.6	1.4	22.8	1313.0	-244.9
59.อ.บางเขน	Bang Khen	..	..	..	..	..	..	..	..		
60.อ.มีนบุรี	Minburi	..	..	..	..	..	..	..	..		
61.อ.ลาดกระบัง	Lat Krabang	0.8							0.8		
62.อุตุฯบางนา	Bang Na*							5.6	5.6		
63.จ.ฉะเชิงเทรา	Chachoengsao	1.2	4.3	3.7					9.2	1139.7	-122.0
64.จ.ราชบุรี	Ratburi			68.6					68.6	1338.4	+320.3
65.อ.บ้านโป่ง	Ban Pong								0.0		
66.อ.ปากท่อ	Pak Tho	4.6							4.6		
67.อ.โพธาราม	Photharam	10.4							10.4		
68.จ.สมุทรสงคราม	Samut Songkhram								0.0	..	..
69.อ.อัมพวา	Amphawa								0.0		
70.อ.บางคนที	Bang Khonthi								0.0		
71.จ.สมุทรสาคร	Samut Sakhon	4.1			9.2				13.3	1090.4	-293.5
72.จ.สมุทรปราการ	Samut Prakan			5.0					5.0	1068.1	-451.1
73.อ.บางพลี	Bang Phli		T	2.6					2.6		
74.อ.พระประแดง	Phrapradaeng			1.3	T				1.3		
75.บางปู	Bang Pu	..	..	..	..	..	..	..	..		
76.ป้อมพระจุลฯ	Pom Phrachun*			0.4		T	T	14.4	14.8		
อ่าวไทยฝั่งตะวันออก	**Gulf of Thailand East Coast**										
1.จ.ชลบุรี	Chonburi*	2.6	13.4	1.0	48.5	9.8	2.1	9.5	86.9	1370.1	- 5.0
2.อ.พนัสนิคม	Phanat Nikhom	3.5	25.2	1.7					30.3		

สถานีฝน	Station	วันที่และจำนวนน้ำฝนเป็นมิลลิเมตร Date and amount of rainfall in m. m. ตุลาคม October 19	20	21	22	23	24	25	ฝนรวม มม. Total m. m.	ฝนรวมตั้งแต่ 1 ม.ค. Accumulative rain-fall Since Jan. 1 ฝนจริง Actual	สูง(+)ต่ำ(-) กว่าปกติ Above(+) Below(-) Normal
3.อ.บ้านบึง	Ban Bung		8.8						8.8		
4.อ.พานทอง	Phan Thong	7.4	26.0						33.4		
5.อ.ศรีราชา	Si Racha	24.1	40.6	29.5					94.2		
6.อ.สีชัง	Si Chang*	4.5	4.9	38.9		1.0	T	7.2	56.5		
7.อ.สัตหีบ	Sattahip*	3.5	3.5	6.3	21.8	T		5.3	40.4	1092.0	- 18.7
8.จ.ระยอง	Rayong*		48.6	30.6		15.1			94.3	..	..
9.อ.บ้านค่าย	Ban Khai	29.2	25.7	4.7					59.6		
10.อ.แกลง	Klaeng	22.3	12.4	33.0		0.3			68.0		
11.จ.จันทบุรี	Chanthaburi*		2.5		6.5	0.8	9.2	32.2	51.2	3321.[illegible]	+405.4
12.อ.โป่งน้ำร้อน	Pong Namron	..	..	..	..	..	..	..	..		
13.อ.ท่าใหม่	Tha Mai	3.1	5.1	15.9					24.1		
14.อ.มะขาม	Makham		5.8	2.8	2.7		22.5		33.8		
15.จ.ตราด	Trat			26.8					26.8	3411.6	-175.8
16.อ.เขาสมิง	Khao Saming								0.0		
17.อ.แหลมงอบ	Laem Ngop	2.8	8.4	5.8					17.0		
18.อ.คลองใหญ่	Khlong Yai*	7.7	T	9.3	3.3	1.8	0.2	12.3	34.6	5235.3	+587 4
<u>อ่าวไทยฝั่งตะวันตก</u>	<u>Gulf of Thailand West Coast</u>										
1.จ.เพชรบุรี	Phetburi		3.4	3.8		14.9			22.1	903.6	-121.2
2.อ.บ้านแหลม	Ban Laem		15.0	2.1					17.1		
3.จ.ประจวบคีรีขันธ์	Prachuap Khirikhan*		2.1	T			22.5	1.1	25.7	790.4	- 95.5
4.อ.หัวหิน	Hua Hin*		7.8	0.1		2.2	18.4	6.2	34.7	583.3	-322.1
5.จ.ชุมพร	Chumphon*	0.5	14.6	4.9	1.6			22.9	44.5	1292.4	-317.9
6.อ.ท่าแซะ	Tha Sae	17.5	7.2	24.6	8.8				53.3		
7.อ.สวี	Sawi			11.5		56.7			68.2		
8.อ.หลังสวน	Lang Suan				7.6	21.4			29.0		
9.จ.สุราษฎร์ธานี	Bandon*	5.7		2.7			25.0	3.2	36.6	979.8	- 49.0
10.อ.ไชยา	Chaiya	7.3			6.4				13.7		
11.อ.บ้านนาสาร	Ban Nasan								0.0		
12.จ.นครศรีธรรมราช	Nakhon Si Thammarat*		T	1.6			11.7	T	13.3	1228.5	-317.0
13.อ.ฉิชล	Sichon			3.4					3.4		
14.อ.ฉวาง	Chawang								0.0		
15.อ.ร่อนพิบูลย์	Ron Phibun	..	..	..	..	..	..	..	..		
16.อ.ทุ่งสง	Thung Song	12.0				37.0			49.0		
17.อ.ปากพนัง	Pak Phanang	1.2	5.9	1.6		6.8			15.5		
18.จ.พัทลุง	Phatthalung	4.6	5.9			9.9			20.4	933.4	-364.1
19.อ.เขาไชยสน	Khao Chai Son	24.6	24.0	1.2		19.7			69.5		
20.จ.สงขลา	Songkhla*		4.1	T			2.2	T	6.3	852.2	-154.1
21.อ.รัตภูมิ	Rattaphum		8.3	23.5					31.8		

สถานีฝน	Station	วันที่และจำนวนน้ำฝนเป็นมิลลิเมตร Date and amount of rainfall in m.m. ตุลาคม October 19	20	21	22	23	24	25	ฝนรวม มม. Total m.m.	ฝนรวมตั้งแต่ 1 ม.ค. Accumulative rain-fall Since Jan. 1 ฝนจริง Actual	สูง(+)ต่ำ(-) กว่าปกติ Above(+) Below(-) Normal
22.อ.หาดใหญ่	Hat Yai		54.3	9.6					63.9		
23.อ.สะเดา	Sadao	16.3	24.5	5.3					46.1		
24.จ.ปัตตานี	Pattani	T	3.5				4.0		7.5	962.8	+209.2
25.อ.หนองจิก	Nong Chik	..	..	..	..	..	..	..	..		
26.อ.ยะหริ่ง	Yaring		1.1	6.7					7.8		
27.อ.ปะนาเระ	Panare			9.7			3.5		13.2		
28.จ.ยะลา	Yala		60.3	32.5	6.7				99.5	..	..
29.จ.นราธิวาส	Narathiwat*		3.0	10.8	4.7	11.2	12.0	10.5	52.2	1183.8	-446.0
30.อ.ตากใบ	Tak Bai		0.5	11.7		5.9			18.1		
31.อ.ยี่งอ	Yi Ngo		23.4	26.6					50.0		
<u>ภาคใต้ฝั่งตะวันตก</u>	<u>Southern Part West Coast</u>										
1.จ.ระนอง	Ranong*		2.0	4.9	3.6	0.5	T	0.3	11.3	3774.5	-714.4
2.อ.กระบุรี	Kraburi		10.3	19.9					30.2		
3.จ.พังงา	Phang Nga								0.0	1989.6	-276.1
4.อ.ตะกั่วป่า	Takua Pa		7.6	1.3			8.9		17.8		
5.อ.ตะกั่วทุ่ง	Takua Thung								0.0		
6.อ.ท้ายเหมือง	Thai Muang		31.5	1.9	34.3	7.1			74.8		
7.จ.ภูเก็ต	Phuket*	..	..	..	..	..	..	..	..		
8.สนามบินภูเก็ต	Phuket Airport*		1.1	T	21.4	0.8	5.6	27.0	55.9	2407.3	+375.5
9.จ.กระบี่	Krabi	..	..	..	..	..	..	..	..	..	
10.อ.คลองท่อม	Khlong Thom	7.6	2.8	12.1					22.5		
11.สนามบินตรัง	Trang Airport*	21.9	3.8	22.3	5.0	18.0	5.4	20.9	97.3	1783.7	-353.2
12.อ.ปะเหลียน	Pa Lian	..	..	..	..	..	..	..	..		
13.อ.สิเกา	Si Kao	10.1	84.5			19.4			114.0		
14.อ.ย่านตาขาว	Yan Ta Khao	25.7		23.5	22.2	20.4	3.2		95.0		
15.จ.สตูล	Satun	15.5	13.4	15.9					44.8	..	..
16.อ.ละงู	La Ngu	22.5							22.5		

<u>หมายเหตุ</u> ช่องว่าง = ไม่มีฝน
* = สถานีตรวจอากาศ
T = ฝนเล็กน้อยวัดไม่ได้
.. = ไม่มีรายงาน

<u>Remark</u> Blank = No rain
* = Synoptic Station
T = Trace
.. = No report

อุณหภูมิสูงสุดและต่ำสุดประจำวันที่ ๑๙ ถึง ๒๕ ตุลาคม ๒๕๐๗

Daily Max. and Min. Temperature October 19 - 25, 1964

สถานี	Station	อุณหภูมิสูงสุดและต่ำสุดเป็นองศา ซ. Max. and Min. Temperature in degree C.							สูงสุด เฉลี่ย ต่ำสุด	เฉลี่ยในสัปดาห์	ค่าปกติประจำเดือน
		19	20	21	22	23	24	25	Average Max. Min.	Weekly Mean	Monthly Normal
ภาคเหนือ	Northern Part										
เชียงราย	Chiangrai	29.7 22.2	31.6 20.0	31.0 19.9	33.0 20.9	31.0 21.7	25.0 20.9	28.2 19.7	29.9 20.8	25.4	25.5
แม่ฮ่องสอน	Mae Hongson	32.2 23.4	32.4 22.5	32.5 21.3	35.0 23.8	33.4 23.3	28.4 22.3	27.3 22.2	31.6 22.7	27.2	27.2
ปาย	Pai	..	..	..	..	..	..	..	..	..	..
ขุนยวม	Khun Yuam	..	..	..	..	..	..	..	..	..	..
แม่สะเรียง	Mae Sariang	34.3 23.6	34.0 22.9	35.0 23.2	34.4 22.6	32.0 22.7	28.6 22.7	28.5 21.7	32.4 22.8	27.6	27.3
เชียงใหม่	Chiangmai	30.7 22.5	30.5 22.4	32.2 21.5	32.2 21.7	31.2 23.6	27.5 23.7	30.5 21.4	30.7 22.5	26.5	26.2
ฝาง	Fang	..	..	..	..	..	..	..	..	..	..
ลำปาง	Lampang	33.2 23.0	33.4 22.4	33.4 22.3	33.7 23.2	32.8 23.2	27.2 23.5	31.8 21.6	32.1 22.8	27.5	26.3
น่าน	Nan	32.7 23.3	33.3 22.7	31.8 21.6	33.5 22.3	32.3 22.5	25.3 22.7	30.4 22.0	31.3 22.4	26.9	26.3
แพร่	Phrae	33.3 21.4	32.7 20.6	32.1 18.8	33.0 20.4	32.4 20.2	26.5 20.8	32.2 19.6	31.7 20.2	26.0	26.9
อุตรดิตถ์	Uttaradit	33.8 23.8	33.6 23.4	34.2 22.0	34.4 23.0	32.6 23.4	30.0 24.4	32.0 22.6	32.9 23.2	28.1	28.2
ตาก	Tak	34.4 20.9	34.0 22.5	33.9 23.4	34.0 22.8	33.0 22.6	25.5 24.0	28.4 22.0	31.9 22.6	27.3	26.6
เขื่อนภูมิพล	Bhumibol Dam	..	..	..	..	..	..	..	..	..	..
แม่สอด	Mae Sot	32.1 21.0	33.4 22.5	32.9 22.5	33.9 22.5	32.4 21.9	34.9 23.5	27.0 22.0	32.4 22.3	27.4	27.2
พิษณุโลก	Phitsanulok	31.6 24.4	33.0 23.5	33.5 24.0	33.2 24.5	32.3 24.3	27.3 24.1	31.6 23.8	31.8 24.1	28.5	28.1
เพชรบูรณ์	Phetchabun	22.4	34.6 22.8	34.5 21.7	34.0 22.1	22.1	25.8 22.1	29.8 21.3	31.7 22.1	26.9	26.8
ภาคตะวันออกเฉียงเหนือ	Northeastern Part										
เลย	Loei	31.2 22.2	32.4 21.4	33.0 21.7	32.8 22.4	32.0 22.7	24.0 21.4	26.2 22.2	30.2 22.0	26.1	25.8
อุดรธานี	Udon Thani	32.3 24.6	32.6 22.9	32.3 23.7	32.8 23.8	31.5 23.5	25.1 21.5	26.3 21.8	30.3 23.1	27.2	26.8
นครพนม	Nakhon Phanom	32.3 21.8	32.8 23.3	32.5 23.2	31.5 23.0	29.0 21.7	29.5 21.5	29.2 23.5	31.0 22.6	26.8	25.8
มุกดาหาร	Mukdahan	32.3 21.8	32.2 22.2	32.3 23.0	31.0 21.5	29.9 22.0	30.6 21.5	28.5 22.5	31.0 22.1	26.6	26.2
สกลนคร	Sakon Nakhon	31.7 22.2	32.3 22.0	32.2 22.6	31.9 22.2	31.4 22.2	27.6 21.6	28.5 21.8	30.8 22.1	26.5	26.2
ขอนแก่น	Khon Kaen	32.4 23.0	32.5 23.0	32.4 23.6	31.3 24.1	31.6 24.0	26.0 22.0	27.5 22.3	30.5 23.1	26.8	26.8
ร้อยเอ็ด	Roi Et	32.2 24.0	32.8 24.2	32.5 24.0	32.0 23.0	30.8 24.2	29.0 22.0	29.0 24.0	31.2 23.6	27.4	26.4
ชัยภูมิ	Chaiyaphum	31.8 24.0	32.4 23.0	31.7 24.8	30.9 24.1	31.2 24.1	27.2 22.1	28.3 23.1	30.5 23.6	27.1	..
อุบลราชธานี	Ubon Ratchathani	32.2 22.7	32.0 22.9	32.4 23.2	31.5 25.5	31.0 22.6	31.0 23.3	30.1 23.6	31.6 23.4	27.5	26.4
สุรินทร์	Surin	31.5 20.2	31.8 21.3	32.4 21.5	30.9 21.7	31.7 21.6	30.8 21.4	30.4 22.4	31.4 21.4	26.4	27.0
นครราชสีมา	Nakhon Ratchasima	32.2 22.8	32.5 21.8	32.0 22.8	31.9 22.9	32.0 22.3	29.4 22.0	27.3 22.5	31.0 22.4	26.7	26.6

สถานี	Station	อุณหภูมิสูงสุดและต่ำสุดเป็นองศา ซ. Max. and Min. Temperature in degree C. 19	20	21	22	23	24	25	สูงสุดเฉลี่ย ต่ำสุด Average Max. Min.	เฉลี่ยในสัปดาห์ Weekly Mean	ค่าปกติประจำเดือน Monthly Normal
ภาคกลาง	Central Part										
นครสวรรค์	Nakhon Sawan	32.6 24.5	33.3 24.2	33.2 24.7	33.9 23.5	32.3 24.2	29.4 23.5	30.7 23.7	32.2 24.0	28.1	28.1
ลพบุรี	Lopburi	32.4 23.0	31.7 22.2	32.0 23.6	32.0 23.0	31.4 22.5	27.5 22.5	29.4 22.8	30.9 22.8	26.9	27.5
สุพรรณบุรี	Suphanburi	31.8 26.6	32.2 24.8	31.6 23.0	32.2 26.8	32.2 26.7	26.8 26.4	29.1 23.7	30.8 25.9	28.4	27.5
กาญจนบุรี	Kanchanaburi	33.3 23.0	32.8 23.0	32.7 22.7	31.8 23.6	33.5 22.9	27.7 23.3	31.0 22.6	31.8 23.0	27.4	27.7
ปราจีณบุรี	Prachinburi	33.1 24.7	32.2 25.0	33.4 24.7	33.6 24.7	33.0 24.4	29.2 24.8	32.0 23.9	32.5 24.8	28.6	27.7
อรัญประเทศ	Aranyaprathet	31.0 24.0	33.6 23.7	32.8 23.7	32.6 23.1	32.5 23.2	31.9 23.9	31.7 23.7	32.3 23.6	28.0	27.4
พระนคร	Bangkok	33.3 24.5	33.1 24.4	32.9 24.1	33.3 24.7	33.5 24.6	28.1 24.8	31.6 23.9	32.3 24.4	28.4	27.7
ดอนเมือง	Don Muang	33.1 26.0	32.0 26.5	32.3 25.5	32.6 25.7	32.6 26.7	29.0 26.2	30.5 23.7	31.7 25.5	28.8	28.2
ป้อมพระจุล ฯ	Pom Phrachun	32.2 24.8	31.8 23.7	31.2 24.3	31.7 24.6	31.4 24.6	27.8 24.5	30.3 22.8	30.9 24.2	27.6	..
อ่าวไทยฝั่งตะวันออก	Gulf of Thailand, East Coast										
ชลบุรี	Chonburi	33.0 24.1	32.2 23.7	32.0 24.3	33.0 23.7	32.7 23.5	29.8 22.7	30.5 23.0	31.9 23.6	27.8	28.3
เกาะสีชัง	Ko Sichang	31.4 24.6	31.6 23.2	30.5 22.1	30.4 24.2	30.8 24.4	29.2 24.2	29.3 23.1	30.5 23.7	27.1	..
สัตหีบ	Sattahip	32.0 25.9	32.2 25.3	29.8 22.7	30.8 23.5	33.0 24.9	33.0 24.8	33.3 24.4	32.0 24.2	28.1	28.1
ระยอง	Rayong	32.5 ..	.. 25.5	.. ..	.. ..	32.8 ..	.. 24.0	.. ..	.. ..	..	..
บ้านเพ	Ban Phe	32.0 19.9	.. 18.5	.. ..	.. ..	.. ..	.. ..	.. ..	.. ..	..	..
จันทบุรี	Chanthaburi	33.0 23.3	32.8 21.8	32.4 22.8	32.1 23.1	32.5 21.7	30.3 23.9	32.6 22.7	32.2 22.8	28.0	27.4
แหลมงอบ	Laem Ngop	31.6 24.2	.. 22.4	.. ..	.. ..	32.6 ..	.. 23.0	.. ..	.. ..	..	..
คลองใหญ่	Khlong Yai	30.7 23.2	30.8 22.4	30.8 23.3	.. 22.7	.. 21.1	30.5 22.9	30.9 22.6	30.7 22.6	26.7	26.9
อ่าวไทยฝั่งตะวันตก	Gulf of Thailand, West Coast										
หัวหิน	Hua Hin	32.4 23.7	33.3 24.3	33.3 21.8	31.7 23.9	32.9 24.0	33.1 23.8	30.0 23.3	32.4 23.5	28.0	27.1
ประจวบคีรีขันธ์	Prachuap Khirikhan	32.4 22.1	33.0 22.2	31.5 23.3	32.0 21.7	32.6 22.6	35.6 23.2	30.5 22.6	32.7 22.5	28.1	26.7
ชุมพร	Chumphon	33.1 22.8	32.8 22.9	29.8 23.6	32.7 22.3	33.7 23.3	32.2 23.7	32.6 23.5	32.4 23.2	27.8	26.7
สุราษฎร์ธานี	Bandon	32.1 22.4	31.5 22.2	25.8 22.3	31.6 22.2	33.6 21.8	34.0 22.5	32.2 22.8	31.5 22.3	26.9	27.1
นครศรีธรรมราช	Nakhon Si Thammarat	33.8 22.5	32.4 21.7	27.6 22.1	.. 21.4	33.8 21.6	33.8 21.4	33.4 22.0	32.5 21.8	27.2	27.1
สงขลา	SongKhla	31.9 23.1	32.5 23.4	27.5 22.8	31.9 22.5	33.1 22.7	33.5 21.8	32.8 22.9	31.9 22.7	27.3	27.8
นราธิวาส	Narathiwat	31.5 22.8	31.1 22.7	29.6 22.9	30.9 22.0	32.3 22.5	31.5 21.9	30.4 22.5	31.0 22.5	26.8	26.8
ภาคใต้ฝั่งตะวันตก	Southern Part, West Coast										
ระนอง	Ranong	31.9 22.0	31.0 22.2	27.7 23.0	29.8 21.8	31.1 21.8	31.5 22.8	30.7 22.9	30.5 22.4	26.5	26.0
ภูเก็ต	Phuket	30.1 24.3	30.2 22.7	29.1 23.4	29.1 21.9	29.5 22.8	29.6 24.8	29.5 25.4	29.6 23.8	26.6	26.7
ตรัง	Trang	33.2 22.5	31.8 22.8	29.2 23.1	29.7 22.0	31.5 22.2	29.3 21.8	29.5 22.7	30.6 22.4	26.5	27.0

แก้ไขเพิ่มเติมรายงานอากาศประจำสัปดาห์ฉบับที่ ๔๒/๒๕๐๗ เนื่องจากได้รับรายงานภายหลัง

Correction in Weekly Weather Report No.42/1964 for late report rainfall data

สถานีฝน	Station	วันที่และจำนวนน้ำฝนเป็นมิลลิเมตร Date and amount of rainfall in m. m. ตุลาคม October 15	16	17	18	ฝนรวม ม.ม. Total m. m.	ฝนรวมตั้งแต่ 1 ม.ค. Accumulative rain-fall Since Jan. 1 ฝนจริง Actual	สูง(+)ต่ำ(-) กว่าปกติ Above(+) Below(-) Normal
ภาคเหนือ	Northern Part							
3.อ.เชียงแสน	Chiangsaen				2.4	36.5		
5.อ.เชียงของ	Chiangkhong				4.1	35.5		
6.อ.เทิง	Thoeng			5.8		60.4		
23.อ.สันป่าตอง	San Pa Tong			3.7		4.9		
25.อ.จอมทอง	Chom Thong			20.6		22.6		
33.จ.แพร่	Phrae			12.2		32.5		
42.จ.ตาก	Tak			10.3		47.0		
44.อ.บ้านตาก	Ban Tak			5.3		21.6		
ภาคตะวันออกเฉียงเหนือ	Northeastern Part							
17.อ.ท่าอุเทน	Tha Uten				0.1	18.5		
35.อ.พยัคฆภูมิพิสัย	Phayakkhaphum Phisai			1.4	0.6	27.0		
40.อ.กันทรวิชัย	Kanthara Wichai				3.5	32.9		
43.อ.โพนทอง	Phon Thong		27.6			31.7		
52.อ.จักราช	Chakkarat				2.4	25.5		
59.อ.ครบุรี	Khonburi				4.6	16.1		
61.อ.พุทไธสง	Phut Thai Song				31.0	60.4		
63.อ.นางรอง	Nang Rong				1.9	46.3		
68.อ.ปราสาท	Prasat				0.9	2.3		
74.อ.ขุขันธ์	Khukhan				0.6	0.6		
80.อ.ยะโสธร	Yasothon			3.5		18.1		
ภาคกลาง	Central Part							
10.อ.มโนรมย์	Manorom			4.0		75.5		
18.อ.ไชยบาดาล	Chai Badan			18.9		26.7		
22.อ.ศรีประจันต์	Si Prachan			2.5		22.5		
24.จ.อ่างทอง	Ang Thong				1.5	8.5	1008.2	- 237.7
28.อ.ป่าโมก	Pa Mok				5.3	13.0		

สถานีฝน	Station	วันที่และจำนวนน้ำฝนเป็นมิลลิเมตร Date and amount of rainfall in m. m. ตุลาคม October				ฝนรวม มม. Total m. m.	ฝนรวมตั้งแต่ 1 ม.ค. Accumulative rain-fall Since Jan. 1	
		15	16	17	18		ฝนจริง Actual	สูง(+)ต่ำ(-)กว่าปกติ Above(+) Below(-) Normal
29.จ.สระบุรี	Saraburi				8.2	23.0	1519.2	+ 123.7
36.อ.ท่าเรือ	Tha Rua				0.6	19.8		
39.จ.นครนายก	Nakhon Nayok				1.1	40.5	1229.3	- 791.2
41.อ.บ้านนา	Ban Na				0.4	77.8		
48.จ.ปทุมธานี	Pathum Thani				18.3	24.0		
55.อ.นครไชยศรี	Nakhon Chai Si				1.4	22.9		
56.จ.ธนบุรี	Thonburi			4.6	T	10.6		
59.อ.บางเขน	Bang Khen	1.2	7.1			16.2		
61.อ.ลาดกระบัง	Lat Krabang				0.2	46.5		
63.จ.ฉะเชิงเทรา	Chachoengsao				34.4	96.4	1130.5	- 100.4
71.จ.สมุทรสาคร	Samut Sakhon				8.3	44.0	1077.1	- 259.2
72.จ.สมุทรปราการ	Samut Prakan				5.7	27.4	1063.1	- 426.6
<u>อ่าวไทยฝั่งตะวันออก</u>	<u>Gulf of Thailand East Coast</u>							
3.อ.บ้านบึง	Ban Bung				0.3	26.2		
9.อ.บ้านค่าย	Ban Khai				14.8	80.6		
10.อ.แกลง	Klaeng				16.2	129.0		
13.อ.ท่าใหม่	Tha Mai				3.9	80.5		
<u>อ่าวไทยฝั่งตะวันตก</u>	<u>Gulf of Thailand West Coast</u>							
16.อ.ทุ่งสง	Thung Song				3.1	25.5		
18.จ.พัทลุง	Phatthalung				4.3	12.2	913.0	- 288.2
19.อ.เขาไชยสน	Khao Chai Son				31.2	34.5		

พิมพ์ที่โรงพิมพ์ กรมอุตุนิยมวิทยา บางกะปิ พระนคร
กรมอุตุนิยมวิทยา เจ้าของ
นาวาโท ธำรง กิติสิน ผู้พิมพ์ผู้โฆษณา ๒๕๐๗

กรมอุตุนิยมวิทยา สำนักนายกรัฐมนตรี

รายงานอากาศประจำสัปดาห์ ระหว่างวันที่ ๒๖ ตุลาคม ถึง ๑ พฤศจิกายน ๒๕๐๗

และ

การคาดหมายลักษณะอากาศ ระหว่างวันที่ ๒ ถึง ๘ พฤศจิกายน ๒๕๐๗

ฉบับที่ ๔๔ / ๒๕๐๗

พลเรือโท สนิท เวสารัชชนันท์

อธิบดีกรมอุตุนิยมวิทยา

METEOROLOGICAL DEPARTMENT

OFFICE OF THE PRIME MINISTER

BANGKOK THAILAND

WEEKLY WEATHER REPORT

DURING THE PERIOD OCTOBER 26 -- NOVEMBER 1, 1964

AND

WEATHER OUTLOOK

DURING NOVEMBER 2 — 8, 1964

No. 44 / 1964

Sanit Vesa — rajananda

Vice Admiral, Director General

การคาดหมายลักษณะอากาศใน ๗ วันข้างหน้า
ตั้งแต่วันที่ ๒ – ๘ พฤศจิกายน ๒๕๐๗

ลักษณะทั่วไป

ตลอดสัปดาห์มรสุมตะวันออกเฉียงเหนือจะปกคลุมประเทศไทยตั้งแต่ภาคกลางขึ้นไป และจะมีกำลังแรงขึ้นในครึ่งหลังของสัปดาห์ ซึ่งจะทำให้อุณหภูมิอากาศลดลงตั้งแต่ภาคกลางขึ้นไป ร่องมรสุมพาดอยู่ในอ่าวไทยตอนใต้ และภาคใต้ ซึ่งจะทำให้มีฝนตกหนาแน่นตั้งแต่ใต้ชุมพรลงไป

ภาคเหนือ ภาคตะวันออกเฉียงเหนือ	อากาศโปร่งโดยทั่วไปตลอดสัปดาห์ และอุณหภูมิจะลดลงเล็กน้อยในครึ่งหลังของสัปดาห์
ภาคกลาง อ่าวไทย ฝั่งตะวันออก	ตลอดสัปดาห์อากาศโปร่งเป็นส่วนมาก เว้นแต่บริเวณชายฝั่งจะมีฝนเป็นบางแห่ง อุณหภูมิจะลดลงเล็กน้อยในครึ่งหลังของสัปดาห์
ภาคใต้	มีฝนทั่วไปตลอดสัปดาห์ ก็มีฝนตกหนักเป็นบางแห่งโดยเฉพาะทางฝั่งตะวันออกของภาคใต้
พระนคร และ ธนบุรี	ตลอดสัปดาห์อากาศโปร่งเป็นส่วนมาก และอุณหภูมิจะลดลงเล็กน้อยในครึ่งหลังของสัปดาห์

กรมอุตุนิยมวิทยา

๒ / ๑๑ /๒๕๐๗

Weather Outlook for the next seven days
From November 2 – 8, 1964

General Situation

The northeast monsoon will prevail over Upper Thailand throughout the week and will be active in the second half of the week. This condition will cause in decreasing of temperature over the Upper Thailand. Monsoon trough runs across the southern portion of the Gulf of Thailand and Southern Part which will cause copious rain from Chumphon southward.

Northern Part: Northeastern Part:	Generally fair throughout the week and slight fall in temperature during the second half of the week.
Central Part: Gulf of Thailand, East Coast:	Throughout the week, mainly fair except isolated showers along the coastal regions; slight fall in temperature during the second half of the week.
Southern Part:	Widespread rains throughout the week with isolated heavy falls particularly in the east coast of the Southern part.
Bangkok and Thonburi:	Mainly fair throughout the week and slight fall in temperature expected during the second half of the week.

Meteorological Department
2 / 11 / 1964

สรุปลักษณะอากาศทั่วไปในรอบสัปดาห์

ระหว่างวันที่ ๒๖ ตุลาคม – ๑ พฤศจิกายน ๒๕๐๗

๑. ในตอนต้นสัปดาห์ ได้มีดีเปรสชั่นก่อตัวขึ้นในทะเลจีนใต้ ทางทิศตะวันออกของปลายแหลมญวน และเคลื่อนตัวมาทางตะวันตกทางเข้าสู่อ่าวไทยบริเวณจังหวัดสงขลาแล้วสลายตัวไป ในตอนปลายสัปดาห์มีดีเปรสชั่นก่อตัวขึ้นอีกลูกหนึ่งในทะเลจีนใต้เช่นกัน แถบบริเวณเกาะนานซา และกำลังเคลื่อนตัวเข้ามาทางตะวันตกสู่อ่าวไทย

๒. ตลอดสัปดาห์ บริเวณความกดอากาศสูงได้มีกำลังแรงขึ้นและได้แผ่ลงมาถึงตอนบนของประเทศ และลมมรสุมตะวันออกเฉียงเหนือมีกำลังค่อนข้างแรงพัดผ่านประเทศไทย ทำให้อุณหภูมิของอากาศลดลงเล็กน้อยในตอนเหนือของประเทศ

๓. ในระหว่างสัปดาห์ มีฝนลดปริมาณลงในตอนบนของประเทศ ส่วนในภาคกลางตอนใต้มีฝนเล็กน้อยถึงปานกลางเกือบทั่วไปในตอนต้นสัปดาห์ ภาคใต้มีฝนชุกตลอดสัปดาห์

กรมอุตุนิยมวิทยา

๒ / ๑๑ /๒๕๐๗

General Situation

Period October 26 – November1,1964

1. In the first half of the week, the depression, forming to the east of south Vietnam Coast in the South China Sea, moved westwards towards the Gulf of Thailand in the vicinity of Songkhla, then it was dissipated. In the latter half of the week, another depression formed in the South China Sea in the vicinity of Nansha Island and moved westwards towards the Gulf of Thailand.

2. The anticyclone in China has spread to the Upper Thailand,rather strong northeast monsoon prevailed over Thailand, causing a slight drop of temperature throughout the week.

3. Throughout the week, isolated light rain occurred over the Upper Thailand. During the first half of the week almost widespread light to moderate rains occurred in the southern portion of the Central part. Copious rain distributed in the Southern Thailand.

Meteorological Department
2 / 11 / 1964

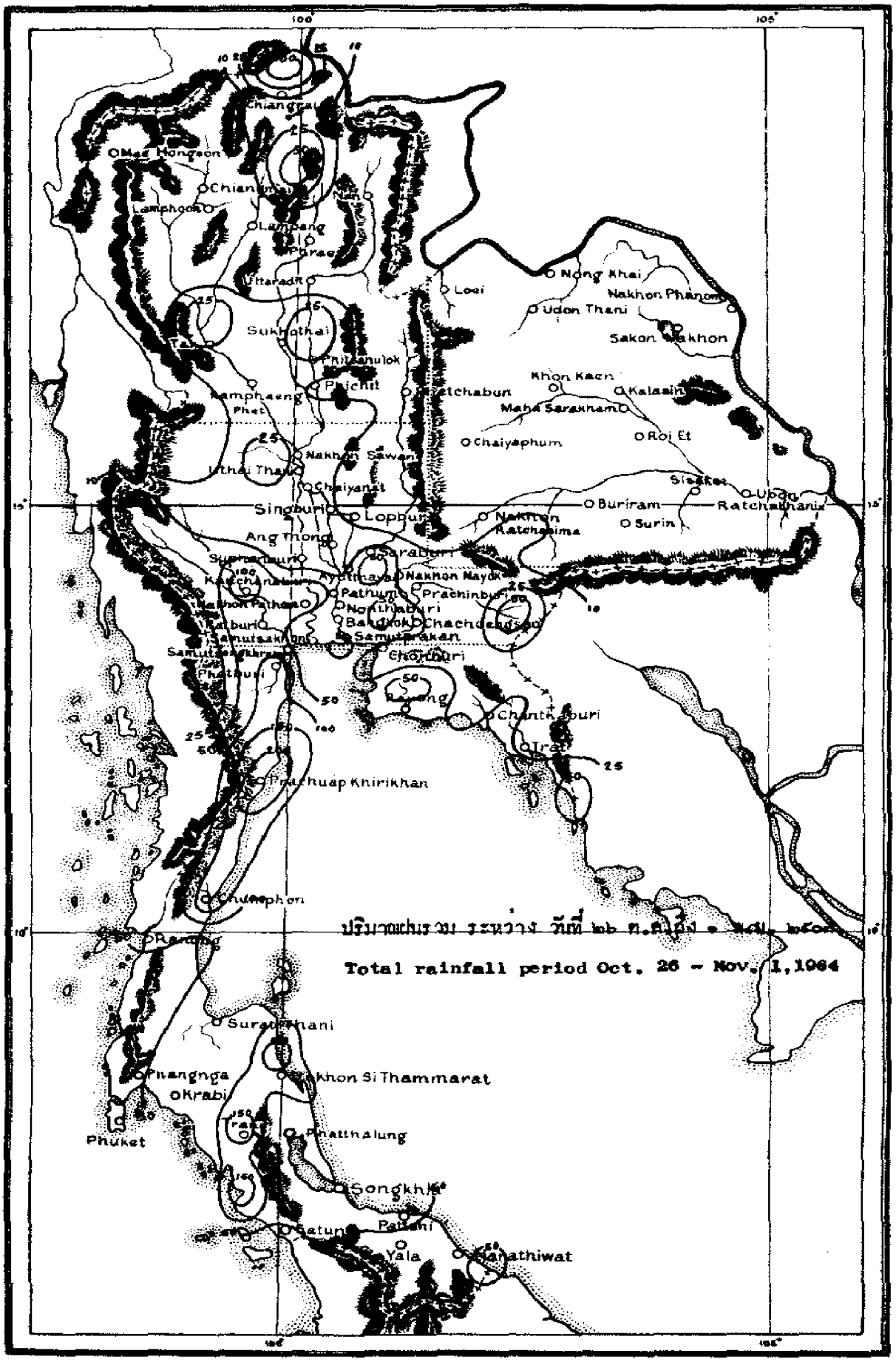
Chiangrai
Mae Hongson
Chiang Mai
Lamphoon
Lampang
Phrae
Uttaradit
Loei
Nong Khai
Nakhon Phanom
Udon Thani
Sakon Nakhon
Sukhothai
Phitsanulok
Phichit
Khon Kaen
Kalasin
Kamphaeng Phet
Maha Sarakham
Roi Et
Chaiyaphum
Nakhon Sawan
Uthai Thani
Chaiyanat
Sisaket
Ubon
Singburi
Lopburi
Buriram
Ratchathani
Nakhon Ratchasima
Surin
Ang Thong
Saraburi
Suphanburi
Ayutthaya
Nakhon Nayok
Kanchanaburi
Nakhon Pathom
Pathumthani
Prachinburi
Nonthaburi
Ratburi
Bangkok
Chachoengsao
Samutsakhon
Samutprakan
Samutsongkhram
Chonburi
Phetburi
Rayong
Chanthaburi
Trat
Prachuap Khirikhan
Chumphon
Ranong
Surat Thani
Phangnga
Nakhon Si Thammarat
Krabi
Phuket
Phatthalung
Songkhla
Satun
Pattani
Yala
Narathiwat
Total rainfall period Oct. 26 - Nov. 1,1964

สถานีฝน	Station	วันที่และจำนวนน้ำฝนเป็นมิลลิเมตร Date and amount of rainfall in m.m. ตุลาคม October			พฤศจิกายน November				ฝนรวม มม. Total m.m.	ฝนรวมตั้งแต่ 1 ม.ค. Accumulative rain-fall Since Jan. 1	
		26	27	28	29	30	31	1		ฝนจริง Actual	สูง(+)ต่ำ(-) กว่าปกติ Above(+) Below(-) Normal
ภาคเหนือ	Northern Part										
1.ฯ.เชียงราย	Chiangrai*	2.7			5.2	0.7			8.6	1265.2	-356.3
2.อ.แม่สาย	Mae Sai	..	..	..	..	..	..	..	..		
3.อ.เชียงแสน	Chiangsaen				2.0				2.0		
4.อ.แม่จัน	Mae Chan	30.8			28.6	54.3			113.7		
5.อ.เชียงของ	Chiangkhong	9.3		6.2					15.5		
6.อ.เทิง	Thoeng	0.4		3.0					3.4		
7.อ.แม่สรวย	Mae Sruai	3.6			8.0				11.6		
8.อ.เชียงคำ	Chiangkham								0.0		
9.อ.พาน	Phan			5.4	16.3				21.7		
10.อ.เวียงป่าเป้า	Wiang Pa Pao								0.0		
11.อ.พะเยา	Phayao				50.0				50.0		
12.ฯ.แม่ฮ่องสอน	Mae Hongson*					0.4	T		0.4	1338.3	+151.2
13.อ.ปาย	Pai*	..	..	..	..	..	..	..	..		
14.อ.ขุนยวม	Khun Yuam								0.0		
15.อ.แม่สะเรียง	Mae Sariang*				8.2				8.2	1203.9	- 45.1
16.ฯ.เชียงใหม่	Chiangmai*							T	T	1093.5	-145.7
17.อ.ฝาง	Fang	3.8							3.8		
18.อ.เชียงดาว	Chiangdao	..	..	..	..	..	..	..	..		
19.อ.แม่แตง	Mae Taeng	8.7							8.7		
20.อ.ดอยสะเก็ด	Doi Saket				1.7		1.0		2.7		
21.อ.ฮางดง	Hang Dong								0.0		
22.อ.สันทราย	San Sai								0.0		
23.อ.สันป่าตอง	San Pa Tong								0.0		
24.อ.สันกำแพง	San Kamphaeng								0.0		
25.อ.จอมทอง	Chom Thong								0.0		
26.อ.ฮอด	Hot	2.7							2.7		
27.ฯ.ลำพูน	Lamphun				3.4				3.4	..	..
28.ฯ.ลำปาง	Lampang*				T	0.1			0.1	978.0	+ 4.8
29.อ.แจ้ห่ม	Chae Hom	..	..	..	..	..	..	..	..		
30.อ.สบปราบ	Sop Prap					0.1			0.1		
31.อ.เกาะคา	Ko Kha				1.1				1.1		
32.อ.เถิน	Thoen								0.0		
33.ฯ.แพร่	Phrae								0.0		
34.สนามบินแพร่	Phrae Airport*		T					3.9	3.9	1278.1	+297.9
35.อ.สูงเม่น	Sung Men								0.0		
36.ฯ.น่าน	Nan*	T						0.2	0.2	1577.5	+479.7
37.อ.ทุ่งช้าง	Thung Chang		5.1						5.1		

สถานีฝน	Station	วันที่และจำนวนน้ำฝนเป็นมิลลิเมตร Date and amount of rainfall in m. m. ตุลาคม October				พฤศจิกายน November			ฝนรวม มม. Total m. m.	ฝนรวมตั้งแต่ 1 ม.ค. Accumulative rain-fall Since Jan. 1	
		26	27	28	29	30	31	1		ฝนจริง Actual	สูง(+)ต่ำ(-) กว่าปกติ Above(+) Below(-) Normal
38.อ.นาน้อย	Na Noi								0.0		
39.จ.อุตรดิตถ์	Uttaradit*					0.2			0.2	1260.9	-170.5
40.อ.ลับแล	Lap Lae								0.0		
41.อ.น้ำปาด	Nam Pat	..	..	..	..	..	..	..	..		
42.จ.ตาก	Tak	2.0							2.0		
43.สนามบินตาก	Tak Airport*	1.3	0.9						2.2	1064.3	+310.2
44.อ.บ้านตาก	Ban Tak	6.2	24.2						30.4		
45.อ.แม่สอด	Mae Sot*								0.0	1134.2	-319.8
46.เขื่อนภูมิพล	Bhumibol Dam*	..	..	..	..	..	..	..	..		
47.จ.สุโขทัย	Sukhothai	7.2							7.2	1131.5	-141.1
48.อ.สวรรคโลก	Sawankhalok								0.0		
49.อ.กงไกรลาศ	Kongkrailat								0.0		
50.จ.พิษณุโลก	Phitsanulok*	0.4	15.0	0.3					15.7	1683.0	+360.6
51.อ.พรหมพิราม	Phrom Phiram		42.9						42.9		
52.อ.วังทอง	Wang Thong	0.5	3.5	18.0					22.0		
53.จ.กำแพงเพชร	Kamphaeng Phet	21.0							21.0	1621.4	+818.0
54.จ.พิจิตร	Phichit	2.5							2.5	1981.5	+638.5
55.อ.บางมูลนาค	Bang Munnak								0.0		
56.อ.ตะพานหิน	Taphanhin	6.9	9.9						16.8		
57.จ.เพชรบูรณ์	Phetchabun*			0.7				0.3	1.0	1491.8	+355.9
58.อ.หล่มเก่า	Lom Kao	2.0							2.0		
59.อ.หล่มสัก	Lom Sak								0.0		
60.อ.ชนแดน	Chon Daen		T	8.6					8.6		
<u>ภาคตะวันออกเฉียงเหนือ</u>	<u>Northeastern Part</u>										
1.จ.เลย	Loei*								0.0	1243.2	+ 10.3
2.อ.ท่าลี่	Tha Li								0.0		
3.อ.เชียงคาน	Chiangkhan	0.9							0.9		
4.อ.ด่านซ้าย	Dan Sai								0.0		
5.จ.หนองคาย	Nong Khai								0.0	1540.5	- 77.2
6.อ.บึงกาฬ	Bung Kan								0.0		
7.อ.โพนพิสัย	Phon Phisai								0.0		
8.อ.ท่าบ่อ	Tha Bo								0.0		
9.จ.อุดรธานี	Udon Thani*								0.0	1450.3	+153.0
10.อ.บ้านผือ	Ban Phu								0.0		
11.อ.หนองหาร	Nong Han								0.0		
12.จ.สกลนคร	Sakon Nakhon*					0.8			0.8	1472.9	+ 36.3
13.อ.วานรนิวาส	Wanon Niwat								0.0		
14.อ.พรรณานิคม	Phanna Nikhom								0.0		

สถานีฝน	Station	วันที่และจำนวนน้ำฝนเป็นมิลลิเมตร Date and amount of rainfall in m.m. ตุลาคม October พฤศจิกายน November							ฝนรวม ม.ม. Total m.m.	ฝนรวมตั้งแต่ 1 ม.ค. Accumulative rain-fall Since Jan. 1	
		26	27	28	29	30	31	1		ฝนจริง Actual	สูง(+)ต่ำ(-) กว่าปกติ Above(+) Below(-) Normal
15.จ.นครพนม	Nakhon Phanom*								0.0	2147.0	+ 48.3
16.อ.บ้านแพง	Ban Phaeng								0.0		
17.อ.ท่าอุเทน	Tha Uten				0.6		4.0		4.6		
18.อ.นาแก	Na Kae								0.0		
19.อ.ธาตุพนม	That Phanom								0.0		
20.อ.มุกดาหาร	Mukdahan*	0.2	1.7	T		0.2			2.0	1604.4	+284.4
21.จ.ชัยภูมิ	Chaiyaphum*								0.0	1588.3	+734.4
22.อ.ภูเขียว	Phu Khieo	3.4							3.4		
23.อ.เกษตรสมบูรณ์	Kaset Sombun								0.0		
24.อ.คอนสวรรค์	Khon Sawan								0.0		
25.อ.จตุรัส	Chaturat								0.0		
26.อ.บำเหน็จณรงค์	Bamnet Narong								0.0		
27.จ.ขอนแก่น	Khon Kaen*								0.0	1201.6	- 38.2
28.อ.น้ำพอง	Nam Phong	..	..	..	..	..	..	..	..		
29.อ.ภูเวียง	Phu Wiang	8.5							8.5		
30.อ.ชุมแพ	Chum Phae								0.0		
31.อ.ชนบท	Chonnabot								0.0		
32.อ.มัญจาคีรี	Mancha Khiri								0.0		
33.อ.พล	Phon								0.0		
34.จ.มหาสารคาม	Maha Sarakham								0.0	1344.5	+129.5
35.อ.พยัคฆภูมิพิสัย	Phayakkhaphum Phisai								0.0		
36.อ.บรบือ	Borabu								0.0		
37.จ.กาฬสินธุ์	Kalasin								0.0	1181.3	-216.1
38.อ.สหัสขันธ์	Sahatsakhan								0.0		
39.อ.ยางตลาด	Yang Talat								0.0		
40.อ.กันทรวิชัย	Kanthara Wichai								0.0		
41.อ.กมลาไสย	Kamalasai								0.0		
42.จ.ร้อยเอ็ด	Roi Et*	T	T						T	1662.0	+329.3
43.อ.โพนทอง	Phon Thong								0.0		
44.อ.เสลภูมิ	Selaphum								0.0		
45.อ.ธวัชบุรี	Thawatburi								0.0		
46.อ.จตุรพักตรพิมาน	Chaturaphak Phiman						5.8		5.8		
47.อ.เกษตรวิสัย	Kaset Wisai								0.0		
48.อ.สุวรรณภูมิ	Suwannaphum								0.0		
49.จ.นครราชสีมา	Nakhon Ratchasima*	2.8							2.8	1261.3	+171.3
50.อ.บัวใหญ่	Bua Yai								0.0		
51.อ.พิมาย	Phimai								0.0		
52.อ.จักราช	Chakkarat								0.0		

สถานีฝน	Station	วันที่และจำนวนน้ำฝนเป็นมิลลิเมตร Date and amount of rainfall in m.m. ตุลาคม October			พฤศจิกายน November				ฝนรวม มม. Total m.m.	ฝนรวมตั้งแต่ 1 ม.ค. Accumulative rain-fall Since Jan. 1	
		26	27	28	29	30	31	1		ฝนจริง Actual	สูง(+)ต่ำ(-) กว่าปกติ Above(+) Below(-) Normal
53.อ.โชคชัย	Chok Chai								0.0		
54.อ.ด่านขุนทด	Dan Khunthot								0.0		
55.อ.โนนไทย	Non Thai								0.0		
56.อ.สูงเนิน	Sung Noen								0.0		
57.อ.ปักธงชัย	Pak Thong Chai								0.0		
58.อ.สีคิ้ว	Si Khiu								0.0		
59.อ.ครบุรี	Khonburi	5.0			2.7				7.7		
60.จ.บุรีรัมย์	Buriram								0.0	1243.3	- 83.0
61.อ.พุทไธสง	Phut Thai Song								0.0		
62.อ.ลำปลายมาศ	Lam Plai Mat	10.3							10.3		
63.อ.นางรอง	Nang Rong								0.0		
64.อ.ประโคนชัย	Prakhon Chai								0.0		
65.จ.สุรินทร์	Surin*		0.1						0.1	990.7	-106.8
66.อ.ท่าตูม	Tha Tum								0.0		
67.อ.รัตนบุรี	Rattanaburi								0.0		
68.อ.ปราสาท	Prasat								0.0		
69.อ.สังขะ	Sangkha								0.0		
70.จ.ศรีสะเกษ	Sisaket								0.0	1190.5	- 82.7
71.อ.ราษีไศล	Rasisalai								0.0		
72.อ.อุทุมพรพิสัย	Uthumphon Phisai								0.0		
73.อ.กันทรารมย์	Kanthararom								0.0		
74.อ.ขุขันธ์	Khukhan								0.0		
75.กันทราลักษ์	Kantharalak								0.0		
76.จ.อุบลราชธานี	Ubon Ratchathani*		0.9						0.9	1548.7	-102.8
77.อ.เขมราฐ	Khemmarat								0.0		
78.อ.มหาชนะชัย	Maha Chana Chai								0.0		
79.อ.อำนาจเจริญ	Amnat Charoen								0.0		
80.อ.ยะโสธร	Yasothon								0.0		
81.อ.ตระการพืชผล	Trakan Phut Phon								0.0		
82.อ.ค้าเขื่อนแก้ว	Kham Khuan Kaeo								0.0		
83.อ.เขื่องใน	Khuang Nai								0.0		
84.อ.โขงเจียม	Khong Chiam								0.0		
85.อ.พิบูลมังสาหาร	Phibun Mangsahan								0.0		
86.อ.เดชอุดม	Det Udom		1.7						1.7		
<u>ภาคกลาง</u>	<u>Central Part</u>										
1.จ.นครสวรรค์	Nakhon Sawan*	1.4							1.4	1442.2	+269.4
2.อ.บรรพตพิสัย	Banphot Phisai	1.4							1.4		
3.อ.ลาดยาว	Lat Yao								0.0		

สถานีฝน	Station	วันที่และจำนวนน้ำฝนเป็นมิลลิเมตร Date and amount of rainfall in m.m. ตุลาคม October				พฤศจิกายน November			ฝนรวม m.m. Total m.m.	ฝนรวมตั้งแต่ 1 ม.ค. Accumulative rain-fall Since Jan.1 ฝนจริง Actual	สูง(+)ต่ำ(-) กว่าปกติ Above(+) Below(-) Normal
		26	27	28	29	30	31	1			
4.อ.ชุมแสง	Chumsaeng	9.9							9.9		
5.อ.พยุหคีรี	Phayuha Khiri								0.0		
6.จ.อุทัยธานี	Uthai Thani								0.0	1457.1	+296.7
7.อ.หนองฉาง	Nong Chang								0.0		
8.อ.หนองขาหย่าง	Nong Kha Yang								0.0		
9.จ.ชัยนาท	Chainat								0.0	1580.6	+373.8
10.อ.มโนรมย์	Manorom								0.0		
11.อ.วัดสิงห์	Wat Sing	0.9							0.9		
12.จ.สิงห์บุรี	Singburi								0.0	1309.6	+223.4
13.อ.อินทร์บุรี	Inburi								0.0		
14.อ.บางระจัน	Bangrachan								0.0		
15.อ.พรหมบุรี	Phromburi								0.0		
16.จ.ลพบุรี	Lopburi*	0.9							0.9	1617.9	+398.5
17.อ.บ้านหมี่	Ban Mi								0.0		
18.อ.ไชยบาดาล	Chai Badan								0.0		
19.อ.ท่าวุ้ง	Tha Wung	2.2							2.2		
20.จ.สุพรรณบุรี	Suphanburi*	5.6							5.6	1200.2	- 21.2
21.อ.เดิมบางนางบวช	Doembang Nangbuat								0.0		
22.อ.ศรีประจัน	Si Prachan	3.0							3.0		
23.อ.สองพี่น้อง	Song Phi Nong								0.0		
24.จ.อ่างทอง	Ang Thong								0.0	1010.0	-258.7
25.อ.โพธิ์ทอง	Pho Thong	0.3							0.3		
26.อ.ไชโย	Chaiyo								0.0		
27.อ.วิเศษไชยชาญ	Wiset Chaichan	12.4		3.6					16.0		
28.อ.ป่าโมก	Pa Mok								0.0		
29.จ.สระบุรี	Saraburi			7.2					7.2	1542.3	+118.8
30.อ.หนองแค	Nong Khae	27.6		23.1					50.7		
31.อ.แก่งคอย	Kaeng Khoi	..	..	..	..	..	..	..	..		
32.จ.พระนครศรีอยุธยา	Ayutthaya	8.4							8.4	..	..
33.อ.บางไทร	Bang Sai	..	..	..	..	..	..	..	..		
34.อ.บางบาล	Bang Ban	2.7							2.7		
35.อ.เสนา	Sana								0.0		
36.อ.ท่าเรือ	Tha Rua			5.7					5.7		
37.อ.ผักไห่	Phak Hai	4.4							4.4		
38.อ.บางปะอิน	Bang Pa-in								0.0		
39.จ.นครนายก	Nakhon Nayok		0.4	0.4					0.8	1251.5	-804.4
40.อ.ปากพลี	Pak Phli								0.0		
41.อ.บ้านนา	Ban Na			14.8	4.9				19.7		

สถานีฝน	Station	วันที่และจำนวนน้ำฝนเป็นมิลลิเมตร Date and amount of rainfall in m.m. ตุลาคม October				พฤศจิกายน November			ฝนรวม ม.ม. Total m.m.	ฝนรวมตั้งแต่ 1 ม.ค. Accumulative rain-fall Since Jan. 1	
		26	27	28	29	30	31	1		ฝนจริง Actual	สูง(+)ต่ำ(-) กว่าปกติ Above(+) Below(-) Normal
42.จ.ปราจีนบุรี	Prachinburi*	8.2		4.1					12.3	1738.4	-218.1
43.อ.บ้านสร้าง	Ban Sang	1.3	2.7						4.0		
44.อ.ศรีมหาโพธิ์	Si Maha Pho	19.0							19.0		
45.อ.กบินทร์บุรี	Kabinburi	4.0							4.0		
46.อ.วัฒนานคร	Watthana Nakhon			60.3	1.4				61.7		
47.อ.อรัญญประเทศ	Aranyaprathet*		T	20.0	4.7				24.7	1349.7	-240.9
48.จ.ปทุมธานี	Pathum Thani		2.5	9.4					11.9	..	..
49.อ.ธัญญบุรี	Thanyaburi	2.0	3.4						5.4		
50.จ.นนทบุรี	Nonthaburi								0.0	..	..
51.อ.บางบัวทอง	Bang Bua Thong								0.0		
52.จ.กาญจนบุรี	Kanchanaburi*	4.6	52.5	42.4					99.5	958.6	- 72.0
53.อ.ท่าม่วง	Tha Muang		32.8	36.0					68.8		
54.จ.นครปฐม	Nakhon Pathom	..	..	..	..	..	..	..	..	..	..
55.อ.นครชัยศรี	Nakhon Chai Si	16.1	17.3	15.4	19.9				68.7		
56.จ.ธนบุรี	Thonburi		6.2	8.6		0.7			15.5	..	..
57.จ.พระนคร	Bangkok*	9.4	8.2	4.1	18.4				40.1	1869.3	+366.9
58.สนามบินดอนเมือง	Don Muang*	35.6	8.3	0.1	2.7				46.7	1359.7	-211.8
59.อ.บางเขน	Bang Khen	10.0	2.1	0.3	T				12.4		
60.อ.มีนบุรี	Minburi	T		54.3					54.3		
61.อ.ลาดกระบัง	Lat Krabang		0.5	8.3					8.8		
62.อุตุฯบางนา	Bang Na*	5.8	5.1	26.5	3.3				40.7		
63.จ.ฉะเชิงเทรา	Chachoengsao	13.6		18.3	1.5				33.4	1194.4	- 85.3
64.จ.ราชบุรี	Ratburi	4.3	29.1	33.7	T				67.1	1420.2	+394.5
65.อ.บ้านโป่ง	Ban Pong	6.4	1.2	1.0	2.8				11.4		
66.อ.ปากท่อ	Pak Tho	13.7	66.0	18.0	0.8				98.5		
67.อ.โพธาราม	Photharam		19.4	1.5					20.9		
68.จ.สมุทรสงคราม	Samut Songkhram			17.5		13.7			31.2	..	..
69.อ.อัมพวา	Amphawa	6.4		7.8		0.9			15.1		
70.อ.บางคนที	Bang Khonthi	4.7							4.7		
71.จ.สมุทรสาคร	Samut Sakhon			15.2	4.1				19.3	1178.9	-237.1
72.จ.สมุทรปราการ	Samut Prakan	1.9		17.6	0.7				20.2	1099.9	-433.2
73.อ.บางพลี	Bang Phli		2.3	2.2					4.5		
74.อ.พระประแดง	Phrapradaeng	2.6	1.7	12.1					16.4		
75.บางปู	Bang Pu	..	..	..	..	..	..	..	..		
76.ป้อมพระจุลฯ	Pom Phrachun*	28.3	8.9	5.1	7.7	2.6	T	T	52.6		
<u>อ่าวไทยฝั่งตะวันออก</u>	<u>Gulf of Thailand East Coast</u>										
1.จ.ชลบุรี	Chonburi*	1.3	0.6	0.3	T			0.8	3.0	1373.1	- 24.7
2.อ.พนัสนิคม	Phanat Nikhom			1.3	1.0				2.3		

สถานีฝน	Station	วันที่และจำนวนน้ำฝนเป็นมิลลิเมตร Date and amount of rainfall in m.m. ตุลาคม October				พฤศจิกายน November			ฝนรวม มม. Total m.m.	ฝนรวมตั้งแต่ 1 ม.ค. Accumulative rain-fall Since Jan.1	
		26	27	28	29	30	31	1		ฝนจริง Actual	สูง(+)ต่ำ(-) กว่าปกติ Above(+) Below(-) Normal
3.อ.บ้านบึง	Ban Bung								0.6		
4.อ.พานทอง	Phan Thong								0.0		
5.อ.ศรีราชา	Si Racha	9.3							9.3		
6.อ.สีชัง	Si Chang*	21.0	T	T	T			0.1	21.1		
7.อ.สัตหีบ	Sattahip*	1.3	11.8	10.6	8.8	2.3		0.2	35.0	1127.0	- 15.5
8.จ.ระยอง	Rayong*	3.3			17.5				20.8	..	..
9.อ.บ้านค่าย	Ban Khai	22.4	32.4						54.8		
10.อ.แกลง	Klaeng	11.6	0.2	0.1	12.8	0.2			24.9		
11.จ.จันทบุรี	Chanthaburi*	7.5		1.0	1.3	0.1		13.1	23.0	3344.2	+400.3
12.อ.โป่งน้ำร้อน	Pong Namron	11.7			3.8				15.5		
13.อ.ท่าใหม่	Tha Mai	7.9		2.1					10.0		
14.อ.มะขาม	Makham	28.4		2.4	1.9	4.2			36.9		
15.จ.ตราด	Trat	5.2		5.0					10.2	3511.4	-109.2
16.อ.เขาสมิง	Khao Saming			12.4					12.4		
17.อ.แหลมงอบ	Laem Ngop	21.2	3.5	7.3					32.0		
18.อ.คลองใหญ่	Khlong Yai*	25.7	14.8	5.8		2.0	1.0	0.4	49.7	5285.0	+600.8
<u>อ่าวไทยฝั่งตะวันตก</u>	<u>Gulf of Thailand West Coast</u>										
1.จ.เพชรบุรี	Phetburi			66.5	38.8				105.3	1053.4	+ 5.2
2.อ.บ้านแหลม	Ban Laem	19.4		13.1	8.3	5.2			46.0		
3.จ.ประจวบคีรีขันธ์	Prachuap Khirikhan*	66.3	60.2	15.2	38.1	0.1		95.2	275.1	1065.5	+103.0
4.อ.หัวหิน	Hua Hin*	34.8	0.3	6.6	25.7	10.0		22.6	100.0	683.3	-289.7
5.จ.ชุมพร	Chumphon*	17.2	29.6	18.4	44.5	9.9	4.0	55.8	179.4	1471.8	-211.4
6.อ.ท่าแซะ	Tha Sae	4.7	17.8	22.9					45.4		
7.อ.สวี	Sawi	6.7		23.7					30.4		
8.อ.หลังสวน	Lang Suan			15.2	12.2				27.4		
9.จ.สุราษฎร์ธานี	Bandon*	1.9	15.5	14.4	1.2	5.7	16.0	18.7	73.4	1053.2	- 42.1
10.อ.ไชยา	Chaiya	1.4	50.8						52.2		
11.อ.บ้านนาสาร	Ban Nasan	2.3	2.9	0.7	6.6		83.5		96.0		
12.จ.นครศรีธรรมราช	Nakhon Si Thammarat*	10.9	4.1		15.4	1.5	10.9	12.7	55.5	1284.9	-370.5
13.อ.สิชล	Sichon	1.9	10.7		10.5		13.7		36.8		
14.อ.ฉวาง	Chawang					34.5			34.5		
15.อ.ร่อนพิบูลย์	Ron Phibun	30.6	5.5						36.1		
16.อ.ทุ่งสง	Thung Song	7.6	2.0	86.8	8.0	7.0	6.8		118.2		
17.อ.ปากพนัง	Pak Phanang	1.0		1.3	46.7		51.5		100.5		
18.จ.พัทลุง	Phatthalung	20.5		3.8	11.8		3.2		39.3	982.3	-477.2
19.อ.เขาไชยสน	Khao Chai Son		50.7	14.8					74.5		
20.จ.สงขลา	Songkhla*	1.6		19.8	15.5	18.4	13.1	13.0	81.4	933.6	-147.2
21.อ.รัตภูมิ	Rattaphum	2.6	10.7	25.2	18.4				56.9		

สถานีฝน	Station	วันที่และจำนวนน้ำฝนเป็นมิลลิเมตร Date and amount of rainfall in m. m. ตุลาคม October				พฤศจิกายน November			ฝนรวม มม. Total m. m.	ฝนรวมตั้งแต่ 1 ม.ค. Accumulative rain-fall Since Jan. 1	
		26	27	28	29	30	31	1		ฝนจริง Actual	สูง(+)ต่ำ(-) กว่าปกติ Above(+) Below(-) Normal
22.อ.หาดใหญ่	Hat Yai	34.5		3.6	3.8	12.2	2.9		57.0		
23.อ.สะเดา	Sadao			68.4					68.4		
24.จ.ปัตตานี	Pattani	7.6		8.5	5.3	8.3	7.0		36.7	999.5	+156.1
25.อ.หนองจิก	Nong Chik	7.0							7.0		
26.อ.ยะหริ่ง	Yaring	4.7			22.3				27.0		
27.อ.ปะนาเระ	Panare	1.7					28.7		30.4		
28.จ.ยะลา	Yala	22.0				25.9			47.9	..	..
29.จ.นราธิวาส	Narathiwat*	7.2			T	13.2	14.0	13.2	47.6	1231.4	-505.2
30.อ.ตากใบ	Tak Bai		3.1		T	47.6	18.7		69.4		
31.อ.ยี่งอ	Yi Ngo								0.0		
<u>ภาคใต้ฝั่งตะวันตก</u>	<u>Southern Part West Coast</u>										
1.จ.ระนอง	Ranong*	21.9	29.1	10.3		4.8	T	17.7	83.8	3858.3	-705.4
2.อ.กระบุรี	Kraburi		9.2	16.4		37.6			63.2		
3.จ.พังงา	Phang Nga	12.7		17.2	14.4	1.4	2.3		48.0	2037.6	-285.2
4.อ.ตะกั่วป่า	Takua Pa			10.6	5.3		25.7		41.6		
5.อ.ตะกั่วทุ่ง	Takua Thung	3.6		3.1		1.7	6.7		15.1		
6.อ.ท้ายเหมือง	Thai Muang	7.6		2.8	5.3		19.6		35.3		
7.จ.ภูเก็ต	Phuket*	..	..	..	..	..	..	..	..		
8.สนามบินภูเก็ต	Phuket Airport*	1.2		16.2		1.0	0.4	20.9	39.7	2447.0	+331.5
9.จ.กระบี่	Krabi	46.5			7.3	6.5	10.3		70.6		
10.อ.คลองท่อม	Khlong Thom	26.2	2.4	16.8	1.9		17.8		65.1		
11.สนามบินตรัง	Trang Airport*	14.7	25.2	6.5	1.4	1.6	0.6	6.3	56.3	1840.0	-363.5
12.อ.ปะเหลียน	Pa Lian		T		10.2		148.2		158.4		
13.อ.สิเกา	Si Kao	6.5	1.2	39.6	1.0		1.6		49.9		
14.อ.ย่านตาขาว	Yan Ta Khao	3.2	2.3	10.4					15.9		
15.จ.สตูล	Satun		7.1				25.8		33.0	..	..
16.อ.ละงู	La Ngu								0.0		

<u>หมายเหตุ</u> ช่องว่าง = ไม่มีฝน
* = สถานีตรวจอากาศ
T = ฝนเล็กน้อยวัดไม่ได้
.. = ไม่มีรายงาน

<u>Remark</u> Blank = No rain
* = Synoptic Station
T = Trace
.. = No report

อุณหภูมิสูงสุดและต่ำสุดประจำวันที่ ๒๖ ต.ค. — ๑ พ.ย.๒๕๐๗

Daily Max. and Min. Temperature Oct.26 - Nov.1,1964

สถานี	Station	อุณหภูมิสูงสุดและต่ำสุดเป็นองศา ซ. Max. and Min. Temperature in degree C. 26	27	28	29	30	31	1	สูงสุดเฉลี่ย ต่ำสุด Average Max. Min.	เฉลี่ยในสัปดาห์ Weekly Mean	ค่าปกติประจำเดือน Monthly Normal
ภาคเหนือ	Northern Part										
เชียงราย	Chiangrai	30.6 19.5	31.6 20.9	31.0 20.2	30.7 21.8	27.0 20.2	31.2 20.9	30.4 19.8	30.4 20.5	25.5	25.5
แม่ฮ่องสอน	Mae Hongson	31.5 22.3	33.1 21.0	32.9 20.8	34.0 22.5	32.4 23.5	32.9 22.7	32.6 21.5	32.8 22.0	25.5	27.2
ปาย	Pai	..	..	..	..	..	..	..	..	..	..
ขุนยวม	Khun Yuam	..	..	..	..	..	..	..	..	..	..
แม่สะเรียง	Mae Sariang	32.6 21.7	34.5 20.6	34.5 21.8	35.5 22.3	33.8 20.4	34.2 22.5	34.8 21.0	34.3 21.5	27.9	27.3
เชียงใหม่	Chiangmai	31.3 20.6	31.6 20.8	31.5 20.5	32.5 20.9	31.0 21.5	32.4 22.4	30.9 21.1	31.6 21.1	26.4	26.2
ฝาง	Fang	..	..	..	..	..	..	..	..	..	..
ลำปาง	Lampang	32.1 23.0	32.7 21.0	33.5 21.7	32.8 22.6	30.8 22.4	32.9 20.5	32.4 21.5	32.5 21.8	27.2	26.3
น่าน	Nan	31.8 22.6	32.8 21.9	33.2 21.6	33.3 22.4	32.7 22.7	32.4 21.1	33.0 21.0	32.7 21.9	27.3	27.0
แพร่	Phrae	32.2 20.5	33.1 19.8	33.3 19.8	34.3 20.4	32.9 20.0	32.4 18.9	33.2 19.5	33.1 19.8	26.5	26.9
อุตรดิตถ์	Uttaradit	32.6 23.2	33.6 22.6	34.0 22.2	33.9 22.5	33.5 22.0	33.2 22.0	33.2 22.5	33.4 22.4	27.9	28.2
ตาก	Tak	31.0 22.5	31.0 20.7	32.4 22.2	32.5 22.1	32.0 22.8	32.2 22.6	32.5 21.2	31.9 22.0	27.0	26.6
เขื่อนภูมิพล	Bhumibol Dam	..	..	..	..	..	..	..	..	..	..
แม่สอด	Mae Sot	30.9 23.1	32.1 22.0	31.8 21.5	32.8 22.2	32.7 21.5	31.8 20.6	32.1 20.8	32.0 21.7	26.9	26.8
พิษณุโลก	Phitsanulok	33.0 23.7	33.0 24.3	32.5 23.7	34.3 23.8	33.2 23.5	33.3 23.3	33.3 23.8	33.2 23.7	28.5	28.1
เพชรบูรณ์	Phetchabun	31.8 23.7	32.2 22.3	32.6 21.5	32.1 21.1	32.3 20.8	32.0 20.9	31.7 21.3	32.1 21.7	26.9	26.8
ภาคตะวันออกเฉียงเหนือ	Northeastern Part										
เลย	Loei	31.1 22.1	32.3 22.4	32.4 21.4	32.3 21.0	31.0 21.6	32.7 21.0	30.7 20.4	31.3 21.4	26.6	25.8
อุดรธานี	Udon Thani	31.0 22.9	31.7 22.8	30.4 22.5	31.5 22.3	31.0 22.5	31.5 21.8	31.0 22.2	31.2 22.4	26.8	26.8
นครพนม	Nakhon Phanom	30.2 23.0	31.4 21.2	31.4 21.0	31.8 21.2	32.7 21.0	33.4 20.2	29.0 22.5	31.5 21.4	26.5	25.8
มุกดาหาร	Mukdahan	29.4 21.4	30.0 22.1	31.3 21.2	31.5 21.9	31.0 20.9	30.5 20.0	30.3 21.7	30.6 21.3	26.0	26.2
สกลนคร	Sakon Nakhon	30.2 21.5	31.4 21.9	31.4 20.5	31.0 21.2	30.7 21.1	30.8 19.9	30.7 22.0	30.9 21.2	26.1	26.2
ขอนแก่น	Khon Kaen	30.7 23.6	30.7 24.1	32.4 22.5	31.0 23.5	31.0 22.9	31.7 21.3	30.8 22.4	31.2 22.9	27.1	26.8
ร้อยเอ็ด	Roi Et	32.0 23.0	29.5 23.6	32.0 22.0	31.6 23.0	31.0 22.3	31.3 21.7	31.3 22.6	31.2 22.6	26.9	26.4
ชัยภูมิ	Chaiyaphum	30.6 24.2	30.2 23.6	31.2 24.2	31.0 23.7	30.5 23.2	31.2 23.0	30.6 23.4	30.8 23.6	27.2	..
อุบลราชธานี	Ubon Ratchathani	31.8 22.4	31.3 23.6	32.4 22.0	31.9 22.6	32.2 21.3	32.0 22.0	31.9 23.0	31.9 22.4	27.2	26.4
สุรินทร์	Surin	31.3 20.6	31.0 21.3	31.5 19.8	31.5 21.4	31.7 20.5	31.6 20.0	31.3 21.1	31.4 20.7	26.1	27.0
นครราชสีมา	Nakhon Ratchasima	30.1 21.8	29.9 21.6	31.4 22.3	30.9 23.1	31.4 22.7	31.3 22.7	30.5 22.6	30.8 22.5	26.6	26.6

สถานี	Station	อุณหภูมิสูงสุดและต่ำสุดเป็นองศา ซ. Max. and Min. Temperature in degree C.							สูงสุดเฉลี่ย ต่ำสุดเฉลี่ย Average Max. Min.	เฉลี่ยในสัปดาห์ Weekly Mean	ค่าปกติประจำเดือน Monthly Normal
		26	27	28	29	30	31	1			
ภาคกลาง	Central Part										
นครสวรรค์	Nakhon Sawan	31.0 24.1	31.0 23.3	32.2 24.4	32.8 24.3	32.8 23.7	32.2 23.8	32.3 24.4	32.0 24.0	28.0	28.1
ลพบุรี	Lopburi	31.2 23.0	32.0 23.0	32.1 23.4	32.3 23.0	32.2 24.0	32.0 22.8	32.0 24.0	32.0 23.3	27.7	27.5
สุพรรณบุรี	Suphanburi	30.4 24.6	31.1 23.7	31.9 25.6	31.6 25.4	31.4 25.6	31.3 24.5	31.8 25.4	31.4 25.0	28.2	27.5
กาญจนบุรี	Kanchanaburi	29.5 23.6	30.8 22.2	31.2 22.3	31.6 22.2	31.0 22.8	31.1 21.6	30.6 22.3	30.8 22.4	26.6	27.7
ปราจีณบุรี	Prachinburi	31.6 23.3	32.7 23.7	32.8 24.7	32.6 24.2	32.7 25.4	32.8 24.7	32.8 25.1	32.6 24.4	28.5	27.7
อรัญญประเทศ	Aranyaprathet	31.6 22.4	32.5 23.7	32.4 24.1	32.2 23.7	32.0 23.6	32.5 22.9	32.4 23.3	32.2 23.4	27.8	27.4
พระนคร	Bangkok	31.6 23.8	32.2 24.2	32.7 24.0	31.6 25.0	32.3 24.6	32.1 25.0	32.2 25.2	32.1 24.5	28.3	27.7
ดอนเมือง	Don Muang	30.9 25.7	31.5 25.9	31.3 26.2	31.0 27.1	31.3 25.2	31.4 26.9	32.6 26.8	31.4 26.3	28.9	28.2
ป้อมพระจุลฯ	Pom Phrachun	29.5 22.5	30.2 22.9	30.4 23.0	28.5 23.1	31.2 23.3	30.6 23.5	30.2 23.2	30.1 23.1	26.6	..
อ่าวไทยฝั่งตะวันออก	Gulf of Thailand, East Coast										
ชลบุรี	Chonburi	31.1 23.5	31.5 23.2	31.7 23.0	31.0 24.8	32.1 23.8	31.8 24.7	29.7 24.5	31.3 23.9	27.6	28.3
เกาะสีชัง	Ko Sichang	30.6 24.2	30.9 23.3	31.3 24.9	30.2 25.9	31.1 25.8	30.9 25.7	30.7 26.4	30.8 25.2	28.0	..
สัตหีบ	Sattahip	34.5 23.2	32.3 22.8	34.5 23.6	32.7 24.5	34.9 23.7	32.8 23.5	32.5 23.3	33.5 23.5	28.5	28.1
ระยอง	Rayong	31.8 ..	23.0	.. ..	33.4 ..	24.9	.. ..	.. ..	.. ..	..	..
บ้านเพ	Ban Phe	33.4 22.7	21.9	33.5 ..	24.0	34.5 ..	23.8	.. ..	23.1	..	..
จันทบุรี	Chanthaburi	31.3 23.3	31.6 22.0	31.3 22.8	31.3 23.9	32.0 24.3	32.3 23.5	32.4 24.2	31.7 23.4	27.6	27.4
แหลมงอบ	Laem Ngop	31.2 22.6	.. 21.9	32.3 ..	32.7 23.0	32.7 23.0	.. 23.0	.. ..	32.2 22.7	27.4	..
คลองใหญ่	Khlong Yai	30.8 23.0	29.6 21.8	31.2 21.8	31.1 23.0	31.2 22.5	34.0 22.5	30.7 23.5	31.2 22.6	26.9	26.9
อ่าวไทยฝั่งตะวันตก	Gulf of Thailand, West Coast										
หัวหิน	Hua Hin	31.0 23.9	30.8 23.3	31.4 23.6	30.1 23.3	31.0 23.5	31.5 24.2	30.8 25.2	30.9 23.9	27.4	27.1
ประจวบคีรีขันธ์	Prachuap Khirikhan	30.1 23.9	26.6 22.9	30.9 22.4	29.8 22.3	30.5 22.6	31.0 24.4	31.2 24.7	30.2 23.3	26.6	26.7
ชุมพร	Chumphon	29.5 23.1	29.0 22.6	29.5 22.6	30.0 23.0	26.8 23.4	30.4 22.6	26.5 23.8	28.8 23.0	25.9	26.7
สุราษฎร์ธานี	Bandon	30.9 20.9	30.8 22.5	29.5 22.3	30.0 21.7	30.2 22.5	28.7 23.3	24.8 23.0	29.3 22.3	25.8	27.1
นครศรีธรรมราช	Nakhon Si Thammarat	30.3 22.6	32.2 21.4	31.5 22.0	.. 21.6	30.6 22.0	31.6 24.4	27.3 22.0	30.6 22.3	26.5	27.1
สงขลา	Songkhla	31.7 23.0	31.5 21.5	31.8 23.0	31.1 22.4	30.0 23.9	28.1 23.7	24.7 23.2	29.8 23.0	26.4	27.6
นราธิวาส	Narathiwat	28.9 21.0	29.8 21.8	30.4 22.3	30.4 22.5	29.7 22.8	25.8 23.0	26.5 22.4	28.8 22.3	26.6	26.8
ภาคใต้ฝั่งตะวันตก	Southern Part, West Coast										
ระนอง	Ranong	30.0 22.9	29.0 21.2	29.0 22.5	29.9 21.8	27.6 21.2	29.0 21.7	26.8 23.3	28.8 22.1	25.5	26.0
ภูเก็ต	Phuket	29.2 23.1	27.6 22.5	27.4 22.7	28.8 22.7	29.1 22.7	29.2 22.0	28.1 23.4	28.5 22.7	25.6	26.7
ตรัง	Trang	29.7 22.5	32.1 22.1	30.6 23.0	31.4 22.4	30.4 23.8	27.8 23.0	26.0 23.5	29.7 22.9	26.3	27.0

แก้ไขเพิ่มเติมรายงานอากาศประจำสัปดาห์ฉบับที่ ๔๓/๒๕๐๗ เนื่องจากได้รับรายงานภายหลัง

Correction in Weekly Weather Report No.43/1964 for late report rainfall data

สถานีฝน	Station	วันที่และจำนวนน้ำฝนเป็นมิลลิเมตร Date and amount of rainfall in m.m. ตุลาคม October 22	23	24	25	ฝนรวม ม.ม. Total m.m.	ฝนรวมตั้งแต่ 1 ม.ค. Accumulative rain-fall Since Jan.1 ฝนจริง Actual	สูง(+)ต่ำ(-) กว่าปกติ Above(+) Below(-) Normal
ภาคเหนือ	Northern Part							
11.อ.พะเยา	Phayao			20.5	5.0	41.0		
17.อ.ฝาง	Fang			11.3		11.3		
22.อ.สันทราย	San Sai				15.3	15.4		
23.อ.สันป่าตอง	San Pa Tong			2.8	14.6	17.4		
25.อ.จอมทอง	Chom Thong				11.6	11.6		
26.อ.ฮอด	Hot			10.9	10.9	21.8		
27.จ.ลำพูน	Lamphun				32.2	32.2		
30.อ.สบปราบ	Sop Prap			9.2	8.1	20.0		
34.สนามบินแพร่	Phrae Airport*	66.8				102.0	1274.2	+310.1
37.อ.ทุ่งช้าง	Thung Chang				20.5	20.5		
47.จ.สุโขทัย	Sukhothai				9.5	22.5	1124.3	-141.8
52.อ.วังทอง	Wang Thong			1.2	20.0	51.2		
53.จ.กำแพงเพชร	Kamphaeng Phet			124.6	2.1	126.7	1600.4	+799.7
54.จ.พิจิตร	Phichit			12.5		15.2	1979.0	+647.9
57.จ.เพชรบูรณ์	Phetchabun*				1.2	23.4	1490.8	+360.4
59.อ.หล่มสัก	Lom Sak			22.1		37.6		
60.อ.ชนแดน	Chon Daen			16.4		50.3		
ภาคตะวันออกเฉียงเหนือ	Northeastern Part							
3.อ.เชียงคาน	Chiangkhan				12.3	43.0		
23.อ.เกษตรสมบูรณ์	Kaset Sombun			13.6	5.8	19.4		
26.อ.บำเหน็จณรงค์	Bamnet Narong				46.7	46.7		
52.อ.จักราช	Chakkarat				18.3	51.5		
53.อ.โชคชัย	Chok Chai				22.9	22.9		
54.อ.ด่านขุนทด	Dan Khunthot				36.7	113.7		
55.อ.โนนไทย	Non Thai				15.4	65.6		
56.อ.สูงเนิน	Sung Noen				97.2	204.4		
57.อ.ปักธงไชย	Pak Thong Chai				23.4	33.0		
58.อ.สีคิ้ว	Si Khiu				52.3	136.5		

สถานีฝน	Station	วันที่และจำนวนน้ำฝนเป็นมิลลิเมตร Date and amount of rainfall in m. m. ตุลาคม October 22	23	24	25	ฝนรวม มม. Total m. m.	ฝนรวมตั้งแต่ 1 ม.ค. Accumulative rain-fall Since Jan. 1 ฝนจริง Actual	สูง(+)ต่ำ(-) กว่าปกติ Above(+) Below(-) Normal
59.อ.ครบุรี	Khonburi				36.9	44.1		
63.อ.นางรอง	Nang Rong				22.6	22.6		
68.อ.ปราสาท	Prasat				28.1	28.1		
74.อ.ชุขันธ์	Khukhan				50.0	65.0		
<u>ภาคกลาง</u>	<u>Central Part</u>			22.4	20.1	71.1		
3.อ.ลาดยาว	Lat Yao			22.4	20.1	71.1		
6.จ.อุทัยธานี	Uthai Thani				20.0	50.7	1457.1	+310.7
7.อ.หนองฉาง	Nong Chang				31.2	47.4		
8.อ.หนองขาหย่าง	Nong Kha Yang				22.2	44.7		
9.จ.ชัยนาท	Chainat				7.2	42.9	1580.6	+384.0
11.อ.วัดสิงห์	Wat Sing			2.1	11.5	51.7		
23.อ.สองพี่น้อง	Song Phi Nong				12.5	19.0		
24.จ.อ่างทอง	Ang Thong				1.8	1.8	1010.0	-249.7
29.จ.สระบุรี	Saraburi				7.2	15.9	1535.1	+114.6
39.จ.นครนายก	Nakhon Nayok				18.4	21.4	1250.7	-790.8
40.อ.ปากพลี	Pak Phli				18.5	18.5		
45.อ.กบินทรบุรี	Kabinburi				11.0	22.2		
46.อ.วัฒนานคร	Watthana Nakhon				17.4	17.7		
48.จ.ปทุมธานี	Phathum Thani			9.5	10.8	37.0		
50.จ.นนทบุรี	Nonthaburi				25.1	25.1		
51.อ.บางบัวทอง	Bang Bua Thong			6.6	4.5	14.1		
56.จ.ธนบุรี	Thonburi			10.3	17.2	49.7		
59.อ.บางเขน	Bang Khen	1.8	T	7.4	8.8	16.0		
60.อ.มีนบุรี	Minburi				63.4	63.4		
63.จ.ฉะเชิงเทรา	Chachoengsao				21.3	30.5	1161.0	-100.7
64.จ.ราชบุรี	Ratburi				22.7	91.3	1361.1	+343.0
68.จ.สมุทรสงคราม	Samut Songkhram				35.8	35.8		
69.อ.อัมพวา	Amphawa				22.5	22.5		
70.อ.บางคนที	Bang Khonthi				24.1	24.1		

สถานีฝน	Station	วันที่และจำนวนน้ำฝนเป็นมิลลิเมตร Date and amount of rainfall in m. m. ตุลาคม October				ฝนรวม ม.ม. Total m. m.	ฝนรวมตั้งแต่ 1 ม.ค. Accumulative rain-fall Since Jan.1	
		22	23	24	25		ฝนจริง Actual	สูง(+)ต่ำ(-) กว่าปกติ Above(+) Below(-) Normal
71.จ.สมุทรสาคร	Samut Sakhon				69.2	82.5	1159.6	-224.1
72.จ.สมุทรปราการ	Samut Prakan				11.6	16.6	1079.7	-439.5
73.อ.บางพลี	Bang Phli				18.1	20.7		
74.อ.พระประแดง	Phrapradaeng				54.2	55.5		
<u>อ่าวไทยฝั่งตะวันออก</u>	<u>Gulf of Thailand East Coast</u>							
3.อ.บ้านบึง	Ban Bung				22.5	31.3		
4.อ.พานทอง	Phan Thong			38.7	34.1	106.2		
5.อ.ศรีราชา	Si Racha				14.5	108.7		
10.อ.แกลง	Klaeng				22.0	90.0		
13.อ.ท่าใหม่	Tha Mai				79.3	103.4		
15.จ.ตราด	Trat				89.8	116.6	3501.4	- 86.0
16.อ.เขาสมิง	Khao Saming				40.9	40.9		
<u>อ่าวไทยฝั่งตะวันตก</u>	<u>Gulf of Thailand West Coast</u>							
1.จ.เพชรบุรี	Phetburi				44.5	66.6	948.1	- 76.7
2.อ.บ้านแหลม	Ban Laem				109.2	126.3		
10.อ.ไชยา	Chaiya				12.4	26.1		
11.อ.บ้านนาสาร	Ban Nasan				27.8	27.8		
14.อ.ฉวาง	Chawang				28.5	28.5		
15.อ.ร่อนพิบูลย์	Ron Phibun				32.5	32.5		
17.อ.ปากพนัง	Pak Phanang			12.1		27.6		
18.จ.พัทลุง	Phatthalung				9.6	30.0	943.0	
19.อ.เขาไชยสน	Khao Chai Son				30.9	100.4		
21.อ.รัตภูมิ	Rattaphum			6.3	4.7	42.8		
25.อ.หนองจิก	Nong Chik			29.0		29.0		
28.จ.ยะลา	Yala				15.7	115.2		
31.อ.ยี่งอ	Yi Ngo				12.1	62.1		
<u>ภาคใต้ฝั่งตะวันตก</u>	<u>Southern Part West Coast</u>							
14.อ.บ้านตาขาว	Yan Ta Khao				63.3	158.3		
16.อ.ละงู	La Ngu			60.2	80.2	162.9		

พิมพ์ที่โรงพิมพ์ กรมอุตุนิยมวิทยา บางกะปิ พระนคร
กรมอุตุนิยมวิทยา เจ้าของ
นาวาโท ธำรง กิติสิน ผู้พิมพ์ผู้โฆษณา ๒๕๐๗

กรมอุตุนิยมวิทยา สำนักนายกรัฐมนตรี

รายงานอากาศประจำสัปดาห์ ระหว่างวันที่ ๒ ถึง ๘ พฤศจิกายน ๒๕๐๗

และ

การคาดหมายลักษณะอากาศ ระหว่างวันที่ ๙ ถึง ๑๕ พฤศจิกายน ๒๕๐๗

ฉบับที่ ๔๕ / ๒๕๐๗

พลเรือโท สนิธ เวสารัชชนันท์

อธิบดีกรมอุตุนิยมวิทยา

METEOROLOGICAL DEPARTMENT

OFFICE OF THE PRIME MINISTER

BANGKOK THAILAND

WEEKLY WEATHER REPORT

DURING THE PERIOD NOVEMBER 2 — 8, 1964

AND

WEATHER OUTLOOK

DURING NOVEMBER 9 — 15, 1964

No. 45 / 1964

Sanit Vesa — rajananda

Vice Admiral, Director General

การคาดหมายลักษณะอากาศใน ๗ วันข้างหน้า
ตั้งแต่วันที่ ๙ – ๑๕ พฤศจิกายน ๒๕๐๗

ลักษณะทั่วไป

คาดว่าลมมรสุมตะวันออกเฉียงเหนือ จะพัดปกคลุมประเทศไทยและอ่าวไทยตลอดสัปดาห์ และจะมีกำลังแรงในครึ่งแรกของสัปดาห์

ภาคเหนือ ภาคตะวันออกเฉียงเหนือ ภาคกลาง อ่าวไทย ฝั่งตะวันออก	ตลอดสัปดาห์อากาศโปร่งเป็นส่วนมาก และอุณหภูมิจะลดลงในครึ่งแรกของสัปดาห์
อ่าวไทย ฝั่งตะวันตก	มีฝนทั่วไปตลอดสัปดาห์ กับมีฝนตกหนักเป็นบางแห่ง
ภาคใต้ ฝั่งตะวันตก	มีฝนเป็นแห่ง ๆ ตลอดสัปดาห์
พระนคร และ ธนบุรี	อากาศโปร่งตลอดสัปดาห์ และอุณหภูมิจะลดลงในครึ่งแรกของสัปดาห์

กรมอุตุนิยมวิทยา

๙ / ๑๑ /๒๕๐๗

Weather Outlook for the next seven days
From November 9 – 15, 1964

General Situation

The northeast monsoon will prevail over Thailand and the Gulf of Thailand throughout the week and is expected to be active during the first half of the week.

Northern Part: Northeastern Part: Central Part: Gulf of Thailand, East Coast:	Mainly fair weather throughout the week with decreasing in temperature during the first half of the week.
Gulf of Thailand, West Coast:	Widespread rains throughout the week with local heavy falls.
Southern Thailand, West Coast:	Scattered rains throughout the week.
Bangkok and Thonburi:	Fair weather throughout the week with decreasing in temperature during the first half of the week.

Meteorological Department
9 / 11 / 1964

สรุปลักษณะอากาศทั่วไปในรอบสัปดาห์

ระหว่างวันที่ ๒ – ๘ พฤศจิกายน ๒๕๗๗

๑. ตลอดสัปดาห์บริเวณความกดอากาศสูงในทะเลจีนได้มีกำลังแรงขึ้นและแผ่ลงมาทางใต้ปกคลุมจนถึงภาคกลางของประเทศไทย ซึ่งได้ทำให้อุณหภูมิลดลงเล็กน้อย

๒. ในตอนต้นสัปดาห์ มีดีเปรสชั่นก่อตัวขึ้นในมหาสมุทรแปซิฟิคทางตะวันออกของหมู่เกาะฟิลิปปินส์ แล้วเคลื่อนมาทางตะวันตกเข้าสู่ทะเลจีนใต้ และทวีกำลังแรงขึ้นเป็นพายุโซนร้อนชื่อ "ไอริส" ในวันที่ ๔ พ.ย.ได้เคลื่อนเข้าสู่ฝั่งเวียดนามใต้แถบบริเวณเมืองควีนอน แล้วอ่อนกำลังลง ในตอนสุดสัปดาห์ได้มีพายุโซนร้อนอีกลูกหนึ่งชื่อ "โจน" ก่อตัวขึ้นในทะเลจีนใต้ และกำลังเคลื่อนมาทางตะวันตกสู่ฝั่งเวียดนามใต้

๓. ในระหว่างสัปดาห์มีฝนลดปริมาณลงในเหนืออ่าวไทยขึ้นไป เว้นแต่ในวันที่ ๕ – ๖ พ.ย.ซึ่งมีฝนเล็กน้อยถึงปานกลางเกือบทั่วไป โดยมีฝนหนักเป็นบางแห่งในภาคตะวันออกเฉียงเหนือ ส่วนในภาคใต้ยังคงมีฝนชุกตลอดสัปดาห์

กรมอุตุนิยมวิทยา

๙ / ๑๑ /๒๕๗๗

General Situation

Period November 2 – 8, 1964

1. The anticyclone in China intensified and extended southwards to Central Thailand throughout the week which caused slight decreasing in temperature over the Upper Thailand.

2. In the first half of the week, the depression was formed in the Pacific Ocean to the east of the Philippine Islands and moved westwards towards the South China Sea, then strengthening into the tropical storm "Iris" and landed the South Vietnam coast in the vicinity of Qui Nhon on Nov. 4, and weakening. In the weekend an another tropical storm "Joan" was forming in the South China Sea and moving westwards towards the Vietnam coast.

3. Throughout the week less rain occurred over the Upper Thailand except on Nov. 5 – 6 which almost widespread light to moderate rains still occurred with local heavy rainfall in the Northeastern part while copious rain still remained in the Southern Thailand throughout the week.

Meteorological Department
9 / 11 / 1964

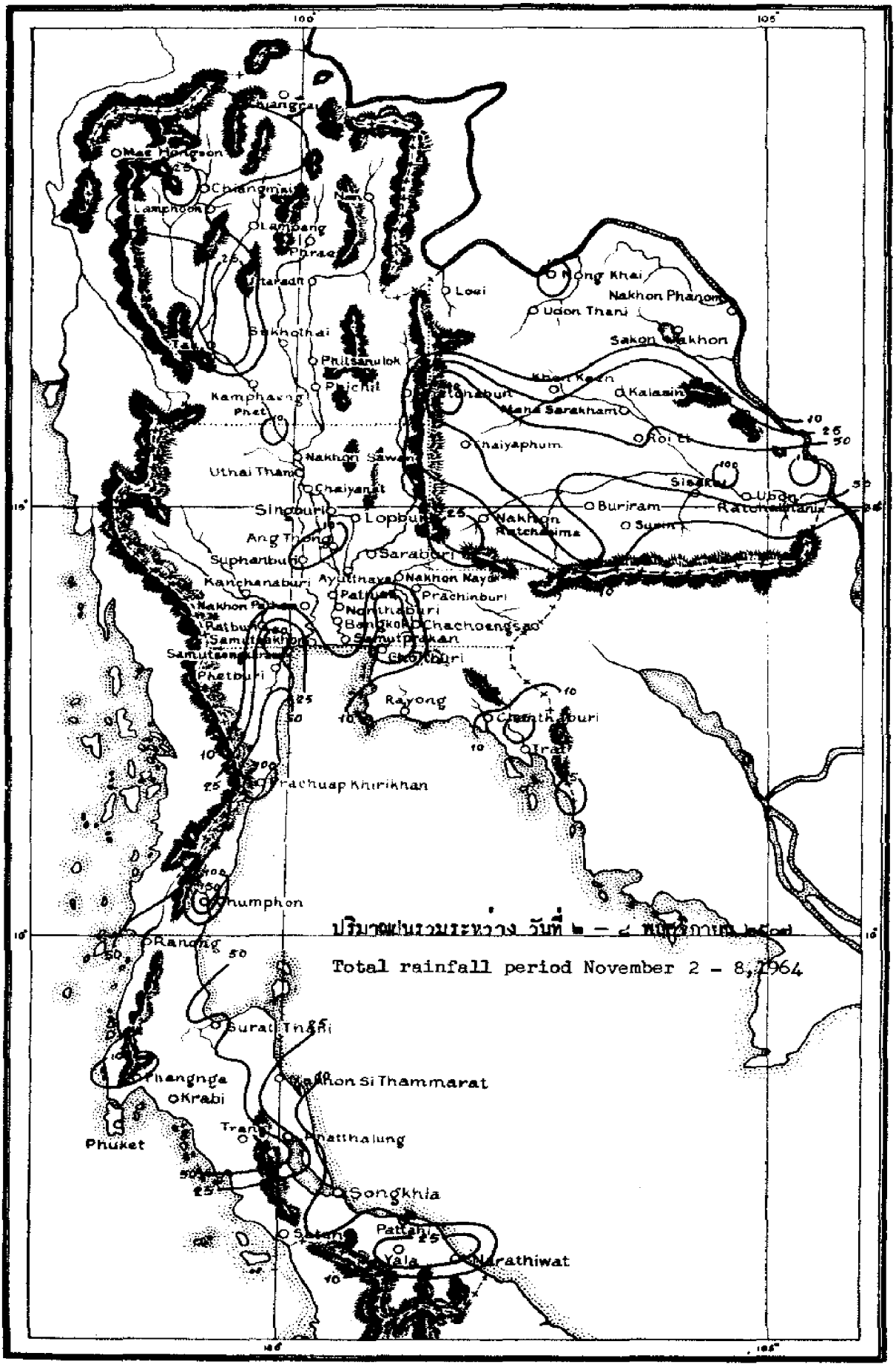
Chiangrai
Mae Hongson
Chiangmai
Lamphun
Lampang
Phrae
Nan
Uttaradit
Tak
Sukhothai
Phitsanulok
Phichit
Kamphaeng Phet
Nakhon Sawan
Uthai Thani
Chaiyanat
Singburi
Lopburi
Ang Thong
Suphanburi
Kanchanaburi
Ayutthaya
Pathum Thani
Nonthaburi
Bangkok
Samutprakan
Samutsakhon
Samutsongkhram
Phetburi
Chachoengsao
Chonburi
Rayong
Chanthaburi
Trat
Prachuap Khirikhan
Chumphon
Ranong
Surat Thani
Nakhon Si Thammarat
Phangnga
Krabi
Phuket
Trang
Phatthalung
Songkhla
Pattani
Yala
Narathiwat
Loei
Nong Khai
Nakhon Phanom
Udon Thani
Sakon Nakhon
Khon Kaen
Kalasin
Mahasarakham
Roi Et
Chaiyaphum
Nakhon Ratchasima
Buriram
Surin
Sisaket
Ubon Ratchathani
Total rainfall period November 2 - 8, 1964

สถานีฝน	Station	วันที่และจำนวนน้ำฝนเป็นมิลลิเมตร Date and amount of rainfall in m.m. พฤศจิกายน November							ฝนรวม ม.ม. Total m.m.	ฝนรวมตั้งแต่ 1 ม.ค. Accumulative rain-fall Since Jan. 1	
		2	3	4	5	6	7	8		ฝนจริง Actual	สูง(+)ต่ำ(-) กว่าปกติ Above(+) Below(-) Normal
ภาคเหนือ	Northern Part										
1.จ.เชียงราย	Chiangrai*						0.4		0.4	1265.6	-372.1
2.อ.แม่สาย	Mae Sai								0.0		
3.อ.เชียงแสน	Chiangsaen								0.0		
4.อ.แม่จัน	Mae Chan								0.0		
5.อ.เชียงของ	Chiangkhong				4.7				4.7		
6.อ.เทิง	Thoeng								0.0		
7.อ.แม่สรวย	Mae Sruai					10.6			10.6		
8.อ.เชียงคำ	Chiangkham								0.0		
9.อ.พาน	Phan						14.7		14.7		
10.อ.เวียงป่าเป้า	Wiang Pa Pao	8.3							8.3		
11.อ.พะเยา	Phayao					14.5			14.5		
12.จ.แม่ฮ่องสอน	Mae Hongson*					0.5	0.7	0.6	1.8	1340.1	+141.8
13.อ.ปาย	Pai*	..	..	..	..	..	..	..	..		
14.อ.ขุนยวม	Khun Yuam								0.0		
15.อ.แม่สะเรียง	Mae Sariang*					6.6	2.3	0.7	9.6	1213.5	- 44.6
16.จ.เชียงใหม่	Chiangmai*	0.2				6.0	T	8.4	14.6	1108.1	-156.1
17.อ.ฝาง	Fang					12.7			12.7		
18.อ.เชียงดาว	Chiangdao								0.0		
19.อ.แม่แตง	Mae Taeng					23.8			23.8		
20.อ.ดอยสะเก็ด	Doi Saket					16.0			16.0		
21.อ.หางดง	Hang Dong					28.0			28.0		
22.อ.สันทราย	San Sai								0.0		
23.อ.สันป่าตอง	San Pa Tong								0.0		
24.อ.สันกำแพง	San Kamphaeng								0.0		
25.อ.จอมทอง	Chom Thong					12.0			12.0		
26.อ.ฮอด	Hot								0.0		
27.จ.ลำพูน	Lamphun					4.7			4.7		
28.จ.ลำปาง	Lampang*		T			1.1	T		1.1	979.1	- 6.7
29.อ.แจ้ห่ม	Chae Hom								0.0		
30.อ.สบปราบ	Sop Prap					45.0			45.0		
31.อ.เกาะคา	Ko Kha								0.0		
32.อ.เถิน	Thoen								0.0		
33.จ.แพร่	Phrae								0.0		
34.สนามบินแพร่	Phrae Airport*				0.3	2.5			2.8	1280.9	+292.4
35.อ.สูงเม่น	Sung Men								0.0		
36.จ.น่าน	Nan*				T	0.4			0.4	1577.9	+475.3
37.อ.ทุ่งช้าง	Thung Chang	..	..	..	..	..	..	..	..		

สถานีฝน	Station	วันที่และจำนวนน้ำฝนเป็นมิลลิเมตร Date and amount of rainfall in m. m. พฤศจิกายน November							ฝนรวม ม.ม. Total m. m.	ฝนรวมตั้งแต่ 1 ม.ค. Accumulative rain-fall Since Jan.	
		2	3	4	5	6	7	8		ฝนจริง Actual	สูง(+)ต่ำ(-) กว่าปกติ Above(+) Below(-) Normal
38. อ.นาน้อย	Na Noi				6.1				6.1		
39. จ.อุตรดิตถ์	Uttaradit*				1.1	2.1		3.1	6.3	1267.2	-178.9
40. อ.ลับแล	Lap Lae					1.1			1.1		
41. อ.น้ำปาด	Nam Pat	..	..	..	..	..	..	..	..		
42. จ.ตาก	Tak				0.2	21.0			21.2		
43. สนามบินตาก	Tak Airport*				1.0	17.2		10.0	28.2	1092.5	+324.0
44. อ.บ้านตาก	Ban Tak			2.0	2.9	17.6			22.5		
45. อ.แม่สอด	Mae Sot*					1.2	0.1		1.3	1135.3	-337.3
46. เขื่อนภูมิพล	Bhumibol Dam*	..	..	..	..	..	..	..	..		
47. จ.สุโขทัย	Sukhothai				4.7				4.7	1136.2	-150.0
48. อ.สวรรคโลก	Sawankhalok				4.8				4.8		
49. อ.กงไกรลาศ	Kongkrailat								0.0		
50. จ.พิษณุโลก	Phitsanulok*				0.4	2.8		4.0	7.2	1690.2	+349.8
51. อ.พรหมพิราม	Phrom Phiram								0.0		
52. อ.วังทอง	Wang Thong								0.0		
53. จ.กำแพงเพชร	Kamphaeng Phet				4.4				4.4	1625.8	+801.2
54. จ.พิจิตร	Phichit								0.0	1981.5	+622.4
55. อ.บางมูลนาก	Bang Munnak								0.0		
56. อ.ตะพานหิน	Taphanhin					2.7			2.7		
57. จ.เพชรบูรณ์	Phetchabun*				4.0	1.7			5.7	1497.5	+349.7
58. อ.หล่มเก่า	Lom Kao								0.0		
59. อ.หล่มสัก	Lom Sak				1.2	2.2			3.4		
60. อ.ชนแดน	Chon Daen								0.0		
ภาคตะวันออกเฉียงเหนือ	**Northeastern Part**										
1. จ.เลย	Loei*				T	1.7			1.7	1244.9	+ 44
2. อ.ท่าลี่	Tha Li				5.1				5.1		
3. อ.เชียงคาน	Chiangkhan				1.9	0.3			2.2		
4. อ.ด่านซ้าย	Dan Sai								0.0		
5. จ.หนองคาย	Nong Khai				0.2	10.0			10.2	1550.7	- 71.3
6. อ.บึงกาฬ	Bung Kan								0.0		
7. อ.โพนพิสัย	Phon Phisai								0.0		
8. อ.ท่าบ่อ	Tha Bo								0.0		
9. จ.อุดรธานี	Udon Thani*				3.0	0.1			3.1	1453.4	+149.2
10. อ.บ้านผือ	Ban Phu								0.0		
11. อ.หนองหาน	Nong Han				1.5				1.5		
12. จ.สกลนคร	Sakon Nakhon*				1.8				1.8	1474.7	+ 38.3
13. อ.วานรนิวาส	Wanon Niwat								0.0		
14. อ.พรรณานิคม	Phanna Nikhom				1.5				1.5		

สถานีฝน	Station	วันที่และจำนวนน้ำฝนเป็นมิลลิเมตร Date and amount of rainfall in m. m. พฤศจิกายน November							ฝนรวม ม.ม. Total m. m.	ฝนรวมตั้งแต่ 1 ม.ค. Accumulative rain-fall Since Jan. 1	
		2	3	4	5	6	7	8		ฝนจริง Actual	สูง(+)ต่ำ(-) กว่าปกติ Above(+) Below(-) Normal
15.จ.นครพนม	Nakhon Phanom*			T	2.7				2.7	2149.7	+ 51.0
16.อ.บ้านแพง	Ban Phaeng								0.0		
17.อ.ท่าอุเทน	Tha Uten			0.5					0.5		
18.อ.นาแก	Na Kae								0.0		
19.อ.ธาตุพนม	That Phanom								0.0		
20.อ.มุกดาหาร	Mukdahan*	T		T	1.2	T	T		1.2	1605.6	+285.6
21.จ.ชัยภูมิ	Chaiyaphum*				9.5	18.4			27.9	1616.2	+761.9
22.อ.ภูเขียว	Phu Khieo								0.0		
23.อ.เกษตรสมบูรณ์	Kaset Sombun				132.5				132.5		
24.อ.คอนสวรรค์	Khon Sawan				54.5				54.5		
25.อ.จตุรัส	Chaturat				38.6				38.6		
26.อ.บำเหน็จณรงค์	Bamnet Narong				37.2				37.2		
27.จ.ขอนแก่น	Khon Kaen*				19.4	1.2			20.6	1222.2	- 25.0
28.อ.น้ำพอง	Nam Phong	..	..	..	..	..	..	..	..		
29.อ.ภูเวียง	Phu Wiang								0.0		
30.อ.ชุมแพ	Chum Phae								0.0		
31.อ.ชนบท	Chonnabot				35.6				35.6		
32.อ.มัญจาคีรี	Mancha Khiri		2.1		29.0				31.1		
33.อ.พล	Phon								0.0		
34.จ.มหาสารคาม	Maha Sarakham				17.8	1.6			19.4	1363.9	+130.1
35.อ.พยัคฆภูมิพิสัย	Phayakkhaphum Phisai				50.3				50.3		
36.อ.บรบือ	Borabu								0.0		
37.จ.กาฬสินธุ์	Kalasin				28.5				28.5	1209.8	-196.4
38.อ.สหัสขันธ์	Sahatsakhan								0.0		
39.อ.ยางตลาด	Yang Talat				36.1				36.1		
40.อ.กันทรวิชัย	Kanthara Wichai								0.0		
41.อ.กมลาไสย	Kamalasai				31.1				31.1		
42.จ.ร้อยเอ็ด	Roi Et*				33.0	3.4			36.4	1698.4	+362.1
43.อ.โพนทอง	Phon Thong				57.7				57.7		
44.อ.เสลภูมิ	Selaphum				37.1				37.1		
45.อ.ธวัชบุรี	Thawatburi				45.0				45.0		
46.อ.จตุรพักตรพิมาน	Chaturaphak Phiman				51.8				51.8		
47.อ.เกษตรวิสัย	Kaset Wisai								0.0		
48.อ.สุวรรณภูมิ	Suwannaphum				49.4				49.4		
49.จ.นครราชสีมา	Nakhon Ratchasima*				11.6	5.1			16.7	1278.0	+168.1
50.อ.บัวใหญ่	Bua Yai				56.3				56.3		
51.อ.พิมาย	Phimai				76.6				76.6		
52.อ.จักราช	Chakkarat				32.4	2.5			34.9		

สถานีฝน	Station	วันที่และจำนวนน้ำฝนเป็นมิลลิเมตร Date and amount of rainfall in m.m. พฤศจิกายน November 2	3	4	5	6	7	8	ฝนรวม ม.ม. Total m.m.	ฝนรวมตั้งแต่ 1 ม.ค. Accumulative rain-fall Since Jan.1 ฝนจริง Actual	สูง(+)ต่ำ(-) กว่าปกติ Above(+) Below(-) Normal
53.อ.โชคชัย	Chok Chai				3.1				3.1		
54.อ.ด่านขุนทด	Dan Khunthot				17.5				17.5		
55.อ.โนนไทย	Non Thai				20.5	18.6			39.1		
56.อ.สูงเนิน	Sung Noen				9.7	27.4			37.1		
57.อ.ปักธงชัย	Pak Thong Chai				3.2	27.4			30.6		
58.อ.สีคิ้ว	Si Khiu					22.7			22.7		
59.อ.ครบุรี	Khonburi				4.9	0.7			5.6		
60.จ.บุรีรัมย์	Buriram				10.2				10.2	1253.5	- 75.8
61.อ.พุทไธสง	Phut Thai Song				32.8				32.8		
62.อ.ลำปลายมาศ	Lam Plai Mat				79.5				79.5		
63.อ.นางรอง	Nang Rong					2.4			2.4		
64.อ.ประโคนชัย	Prakhon Chai				67.4				67.4		
65.จ.สุรินทร์	Surin*				34.7				34.7	1025.4	-101.1
66.อ.ท่าตูม	Tha Tum					20.6			20.6		
67.อ.รัตนบุรี	Rattanaburi				22.1				22.1		
68.อ.ปราสาท	Prasat					26.1			26.1		
69.อ.สังขะ	Sangkha				20.2				20.2		
70.จ.ศรีสะเกษ	Sisaket				20.5				20.5	1211.0	- 70.3
71.อ.ราษีไศล	Rasisalai				55.1				55.1		
72.อ.อุทุมพรพิสัย	Uthumphon Phisai								0.0		
73.อ.กันทรารมย์	Kantharatom				23.2				23.2		
74.อ.ขุขันธ์	Khukhan				12.3				12.3		
75.กันทราลักษณ์	Kantharalak	..	..	..	..	..	..	..	..		
76.จ.อุบลราชธานี	Ubon Ratchathani*			T	69.5	0.1	T	0.5	70.1	1616.8	- 45.6
77.อ.เขมราฐ	Khemmarat								0.0		
78.อ.มหาชนะชัย	Maha Chana Chai				104.3				104.3		
79.อ.อำนาจเจริญ	Amnat Charoen				42.0				42.0		
80.อ.ยะโสธร	Yasothon				72.2				72.2		
81.อ.ตระการพืชผล	Trakan Phut Phon			1.2	78.3				79.5		
82.อ.คำเขื่อนแก้ว	Kham Khuan Kaeo				68.5				68.5		
83.อ.เขื่องใน	Khuang Nai				61.0				61.0		
84.อ.โขงเจียม	Khong Chiam			0.2	117.5				117.7		
85.อ.พิบูลมังสาหาร	Phibun Mangsahan				65.2				65.2		
86.อ.เดชอุดม	Det Udom				43.4				43.4		
<u>ภาคกลาง</u>	<u>Central Part</u>										
1.จ.นครสวรรค์	Nakhon Sawan*			0.3					0.3	1442.5	+260.2
2.อ.บรรพตพิสัย	Banphot Phisai				11.1				11.1		
3.อ.ลาดยาว	Lat Yao								0.0		

สถานีฝน	Station	วันที่และจำนวนน้ำฝนเป็นมิลลิเมตร Date and amount of rainfall in m. m. พฤศจิกายน November							ฝนรวม ม.ม. Total m. m.	ฝนรวมตั้งแต่ 1 ม.ค. Accumulative rain-fall Since Jan. 1	
		2	3	4	5	6	7	8		ฝนจริง Actual	สูง(+)ต่ำ(-) กว่าปกติ Above(+) Below(-) Normal
4.อ.ชุมแสง	Chumsaeng					3.1			3.1		
5.อ.พยุหคีรี	Phayuha Khiri								0.0		
6.จ.อุทัยธานี	Uthai Thani								0.0	1457.1	+283.1
7.อ.หนองฉาง	Nong Chang				9.4	T			9.4		
8.อ.หนองขาหย่าง	Nong Kha Yang								0.0		
9.จ.ชัยนาท	Chainat								0.0	1580.6	+364.7
10.อ.มโนรมย์	Manorom				1.0	2.6			3.6		
11.อ.วัดสิงห์	Wat Sing				3.1	1.1			4.3		
12.จ.สิงห์บุรี	Singburi								0.0	1309.6	+199.5
13.อ.อินทรบุรี	Inburi					3.2			3.2		
14.อ.บางระจัน	Bangrachan								0.0		
15.อ.พรหมบุรี	Phromburi								0.0		
16.จ.ลพบุรี	Lopburi*								0.0	1617.9	+388.1
17.อ.บ้านหมี่	Ban Mi								0.0		
18.อ.ไชยบาดาล	Chai Badan								0.0		
19.อ.ท่าวุ้ง	Tha Wung								0.0		
20.จ.สุพรรณบุรี	Suphanburi*					16.2			16.2	1216.4	- 35.6
21.อ.เดิมบางนางบวช	Doembang Nangbuat					1.2			1.2		
22.อ.ศรีประจัน	Si Prachan								0.0		
23.อ.สองพี่น้อง	Song Phi Nong								0.0		
24.จ.อ่างทอง	Ang Thong					20.0			20.0	1030.0	-260.1
25.อ.โพธิ์ทอง	Pho Thong					12.3			12.3		
26.อ.ไชโย	Chaiyo								0.0		
27.อ.วิเศษไชยชาญ	Wiset Chaichan					7.9			7.9		
28.อ.ป่าโมก	Pa Mok					8.4			8.4		
29.จ.สระบุรี	Saraburi								0.0	1542.3	+ 93.4
30.อ.หนองแค	Nong Khae								0.0		
31.อ.แก่งคอย	Kaeng Khoi								0.0		
32.จ.พระนครศรีอยุธยา	Ayutthaya								0.0	..	..
33.อ.บางไทร	Bang Sai								0.0		
34.อ.บางบาล	Bang Ban					12.3			12.3		
35.อ.เสนา	Sena								0.0		
36.อ.ท่าเรือ	Tha Rua								0.0		
37.อ.ผักไห่	Phak Hai								0.0		
38.อ.บางปะอิน	Bang Pa-in								0.0		
39.จ.นครนายก	Nakhon Nayok								0.0	1251.5	-817.9
40.อ.ปากพลี	Pak Phli								0.0		
41.อ.บ้านนา	Ban Na					0.2			0.2		

สถานีฝน	Station	วันที่และจำนวนน้ำฝนเป็นมิลลิเมตร Date and amount of rainfall in m.m. พฤศจิกายน November 2	3	4	5	6	7	8	ฝนรวม มม. Total m.m.	ฝนรวมตั้งแต่ 1 ม.ค. Accumulative rain-fall Since Jan.1 ฝนจริง Actual	สูง(+)ต่ำ(-) กว่าปกติ Above(+) Below(-) Normal
42.จ.ปราจีนบุรี	Prachinburi*								0.0	1738.4	-245.7
43.อ.บ้านสร้าง	Ban Sang								0.0		
44.อ.ศรีมหาโพธิ์	Si Maha Pho								0.0		
45.อ.กบินทร์บุรี	Kabinburi								0.0		
46.อ.วัฒนานคร	Watthana Nakhon								0.0		
47.อ.อรัญประเทศ	Aranyaprathet*				T	0.5			0.5	1350.2	-267.3
48.จ.ปทุมธานี	Pathum Thani								0.0	..	..
49.อ.ธัญบุรี	Thanyaburi								0.0		
50.จ.นนทบุรี	Nonthaburi								0.0	..	..
51.อ.บางบัวทอง	Bang Bua Thong					5.5			5.5		
52.จ.กาญจนบุรี	Kanchanaburi*		0.7			0.5			1.2	959.8	- 94.5
53.อ.ท่าม่วง	Tha Muang		0.5						0.5		
54.จ.นครปฐม	Nakhon Pathom								0.0	..	..
55.อ.นครชัยศรี	Nakhon Chai Si								0.0		
56.จ.ธนบุรี	Thonburi								0.0	..	..
57.จ.พระนคร	Bangkok*					T			T	1869.3	+348.8
58.สนามบินดอนเมือง	Don Muang*	T				4.6			4.6	1364.3	-235.5
59.อ.บางเขน	Bang Khen					47.8			47.8		
60.อ.มีนบุรี	Minburi					29.6			29.6		
61.อ.ลาดกระบัง	Lat Krabang								0.0		
62.อุตุฯบางนา	Bang Na*								0.0		
63.จ.ฉะเชิงเทรา	Chachoengsao					2.2			2.2	1196.6	- 98.2
64.จ.ราชบุรี	Ratburi		11.6						11.6	1439.8	+373.8
65.อ.บ้านโป่ง	Ban Pong								0.0		
66.อ.ปากท่อ	Pak Tho		33.0	1.2			19.4		53.6		
67.อ.โพธาราม	Photharam								0.0		
68.จ.สมุทรสงคราม	Samut Songkhram		32.8						32.8	..	..
69.อ.อัมพวา	Amphawa		24.9	3.4					28.3		
70.อ.บางคนที	Bang Khonthi		9.1						9.1		
71.จ.สมุทรสาคร	Samut Sakhon								0.0	1178.9	-268.0
72.จ.สมุทรปราการ	Samut Prakan								0.0	1099.9	-458.9
73.อ.บางพลี	Bang Phli						1.4		1.4		
74.อ.พระประแดง	Phrapradaeng								0.0		
75.บางปู	Bang Pu								0.0		
76.ป้อมพระจุลฯ	Pom Phrachun*		0.6						0.6		
<u>อ่าวไทยฝั่งตะวันออก</u>	<u>Gulf of Thailand East Coast</u>										
1.จ.ชลบุรี	Chonburi*		21.5			11.4			32.9	1406.0	- 12.4
2.อ.พนัสนิคม	Phanat Nikhom					9.4			9.4		

สถานีฝน	Station	วันที่และจำนวนน้ำฝนเป็นมิลลิเมตร Date and amount of rainfall in m.m. พฤศจิกายน November 2	3	4	5	6	7	8	ฝนรวม มม. Total m.m.	ฝนรวมตั้งแต่ 1 ม.ค. Accumulative rainfall Since Jan. 1 ฝนจริง Actual	ส่วนเกิน(+)ต่ำ(-) กว่าปกติ Above(+) Below(-) Normal
3.อ.บ้านบึง	Ban Bung								0.0		
4.อ.พานทอง	Phan Thong		33.5						33.5		
5.อ.ศรีราชา	Si Racha		15.2						15.2		
6.อ.สีชัง	Si Chang*		14.3			7.7			22.0		
7.อ.สัตหีบ	Sattahip*		0.2	0.1		0.3			0.6	1127.0	- 24.9
8.จ.ระยอง	Rayong*		2.0						2.0	..	..
9.อ.บ้านค่าย	Ban Khai		2.0						2.0		
10.อ.แกลง	Klaeng		2.3						2.3		
11.จ.จันทบุรี	Chanthaburi*	6.9	T			5.4			12.3	3336.5	+391.2
12.อ.โป่งน้ำร้อน	Pong Namron					16.7			16.7		
13.อ.ท่าใหม่	Tha Mai	3.8				4.6			8.4		
14.อ.มะขาม	Makham		1.2						1.2		
15.จ.ตราด	Trat					11.3	0.1		11.4	3535.0	-122.2
16.อ.เขาสมิง	Khao Saming					30.5			30.5		
17.อ.แหลมงอบ	Laem Ngop	0.5	7.0						7.5		
18.อ.คลองใหญ่	Khlong Yai*	1.3	24.4			0.6	2.2		38.5	5323.5	+596.1
อ่าวไทยฝั่งตะวันตก	**Gulf of Thailand West Coast**										
1.จ.เพชรบุรี	Phetburi		34.7						34.7	1088.1	- 17.0
2.อ.บ้านแหลม	Ban Laem	6.4	12.0			0.3			18.7		
3.จ.ประจวบคีรีขันธ์	Prachuap Khirikhan*	84.1	35.4				T		119.5	1185.0	+186.1
4.อ.หัวหิน	Hua Hin*	10.1	48.8	T			0.1	T	59.0	742.3	-272.2
5.จ.ชุมพร	Chumphon*	148.7	9.3	0.4		14.9	T	T	173.3	1645.1	- 78.0
6.อ.ท่าแซะ	Tha Sae	92.1	3.8		0.7				96.6		
7.อ.สวี	Sawi	8.5	26.4	10.3			32.4		77.6		
8.อ.หลังสวน	Lang Suan	38.0	27.2		18.4				83.6		
9.จ.สุราษฎร์ธานี	Bandon*	7.8	5.9	12.5		T	7.4	19.7	53.3	1106.5	- 31.9
10.อ.ไชยา	Chaiya			8.7					8.7		
11.อ.บ้านนาสาร	Ban Nasan			12.2					12.2		
12.จ.นครศรีธรรมราช	Nakhon Si Thammarat*	T	2.4	4.4			2.1	12.9	21.8	1305.8	-400.9
13.อ.สิชล	Sichon		17.1	7.5					24.6		
14.อ.ฉวาง	Chawang	..	..	..	..	..	..	..	..		
15.อ.ร่อนพิบูลย์	Ron Phibun	1.2							1.2		
16.อ.ทุ่งสง	Thung Song	30.0	2.0	8.1			21.4		61.5		
17.อ.ปากพนัง	Pak Phanang		8.3	8.4					16.7		
18.จ.พัทลุง	Phatthalung	3.2		3.1					6.3	990.4	-539.4
19.อ.เขาไชยสน	Khao Chai Son			55.6					55.6		
20.จ.สงขลา	Songkhla*	6.9		0.1			T	1.2	8.2	941.8	-196.7
21.อ.รัตภูมิ	Rattaphum	19.3		3.9					23.2		

สถานีฝน	Station	วันที่และจำนวนน้ำฝนเป็นมิลลิเมตร Date and amount of rainfall in m.m. พฤศจิกายน November							ฝนรวม มม. Total m.m.	ฝนรวมตั้งแต่ 1 ม.ค. Accumulative rain-fall Since Jan. 1	
		2	3	4	5	6	7	8		ฝนจริง Actual	สูง(+)ต่ำ(-) กว่าปกติ Above(+) Below(-) Normal
22.อ.หาดใหญ่	Hat Yai	3.5							3.5		
23.อ.สะเดา	Sadao	1.4							1.4		
24.จ.ปัตตานี	Pattani	3.0	2.2		T		2.5	1.6	9.3	1016.0	+129.1
25.อ.หนองจิก	Nong Chik	14.5							14.5		
26.อ.ยะหริ่ง	Yaring	3.4							3.4		
27.อ.ปะนาเระ	Panare	1.4		1.8					3.2		
28.จ.ยะลา	Yala	4.3	8.3			18.5			31.1	..	..
29.จ.นราธิวาส	Narathiwat*	T	13.4	7.5			5.5	0.1	26.5	1257.9	-557.1
30.อ.ตากใบ	Tak Bai		0.8				2.5		3.3		
31.อ.ยี่งอ	Yi Ngo		30.4						30.4		
<u>ภาคใต้ฝั่งตะวันตก</u>	<u>Southern Part West Coast</u>										
1.จ.ระนอง	Ranong*	30.2	9.1	0.9	0.4	1.1	17.3	1.9	60.9	3919.2	-703.3
2.อ.กระบุรี	Kraburi	39.4	23.3						62.7		
3.จ.พังงา	Phang Nga	38.3	37.4			28.4	10.3		114.4	2152.0	-215.7
4.อ.ตะกั่วป่า	Takua Pa	25.4	19.6			34.4			79.4		
5.อ.ตะกั่วทุ่ง	Takua Thung	50.0				4.4	1.9		56.3		
6.อ.ท้ายเหมือง	Thai Muang	85.1	26.2						111.3		
7.จ.ภูเก็ต	Phuket*	..	..	..	..	..	..	..	..		
8.สนามบินภูเก็ต	Phuket Airport*	59.0				T	21.0	3.6	83.6	2530.6	+361.0
9.จ.กระบี่	Krabi	33.1							33.1	..	..
10.อ.คลองท่อม	Khlong Thom	55.6	1.2			6.4	8.5		71.7		
11.สนามบินตรัง	Trang Airport*	52.0		0.2		10.4	12.4	0.1	75.1	1915.1	-332.9
12.อ.ปะเหลียน	Pa Lian		4.7						4.7		
13.อ.สิเกา	Si Kao	40.3					50.6		90.9		
14.อ.ย่านตาขาว	Yan Ta Khao	39.1				25.8	4.7		69.6		
15.จ.สตูล	Satun	13.1							13.1	..	..
16.อ.ละงู	La Ngu								0.0		

<u>หมายเหตุ</u> ช่องว่าง = ไม่มีฝน
* = สถานีตรวจอากาศ
T = ฝนเล็กน้อยวัดไม่ได้
.. = ไม่มีรายงาน

<u>Remark</u> Blank = No rain
* = Synoptic Station
T = Trace
.. = No report

อุณหภูมิสูงสุดและต่ำสุดประจำวันที่ ๒ ถึง ๘ พฤศจิกายน ๒๕๐๗

Daily Max. and Min. Temperature November 2 - 8,1964

สถานี	Station	อุณหภูมิสูงสุดและต่ำสุดเป็นองศา ซ. Max. and Min. Temperature in degree C. 2	3	4	5	6	7	8	สูงสุดเฉลี่ยต่ำสุด Average Max. Min.	เฉลี่ยในสัปดาห์ Weekly Mean	ค่าปกติประจำเดือน Monthly Normal
ภาคเหนือ	**Northern Part**										
เชียงราย	Chiangrai	29.3 18.9	30.0 18.0	29.2 17.5	16.5	29.8 17.0	26.6 18.6	27.3 18.2	28.7 17.8	23.3	23.2
แม่ฮ่องสอน	Mae Hongson	32.7 21.6	32.2 19.8	.. 20.2	32.3 20.3	31.5 20.0	29.3 22.6	30.7 20.1	31.5 21.7	26.6	25.1
ปาย	Pai	..	..	..	..	..	..	..	..	..	..
ขุนยวม	Khun Yuam	..	..	..	..	..	..	..	..	..	..
แม่สะเรียง	Mae Sariang	33.7 21.6	33.5 20.5	.. 20.0	34.5 19.8	35.3 20.8	32.0 22.0	33.8 20.3	33.8 20.7	27.3	25.6
เชียงใหม่	Chiangmai	29.9 21.3	30.3 20.0	.. 18.7	31.3 18.9	30.0 20.3	29.5 21.5	28.8 20.1	30.0 20.1	25.1	24.5
ฝาง	Fang	.. ..	25.3 ..	29.9 ..	.. 16.0	.. ..	.. ..	.. ..	.. ..	..	..
ลำปาง	Lampang	33.2 22.4	31.0 19.5	32.5 18.8	32.2 19.1	29.4 21.6	31.2 21.1	30.6 21.8	31.4 20.6	26.0	24.6
น่าน	Nan	31.7 22.3	32.0 19.9	32.1 19.8	32.2 19.5	29.8 22.4	32.2 22.6	30.3 20.6	31.5 21.0	26.3	24.7
แพร่	Phrae	29.8 20.3	32.0 18.0	.. 18.2	32.1 18.2	29.8 20.2	31.6 19.7	32.4 18.5	31.3 19.0	25.2	24.8
อุตรดิตถ์	Uttaradit	33.0 21.9	32.3 20.6	32.5 20.7	32.4 21.0	29.8 23.4	31.3 22.5	31.0 22.5	31.8 21.8	26.8	26.7
ตาก	Tak	31.9 22.3	31.7 21.0	31.9 ..	32.5 21.0	29.0 23.8	29.2 22.4	29.3 22.5	30.8 22.0	26.4	24.7
เขื่อนภูมิพล	Bhumibol Dam	..	..	..	..	..	..	..	..	..	..
แม่สอด	Mae Sot	31.6 20.8	30.9 20.4	26.0 20.8	31.5 20.5	30.6 22.2	30.8 22.1	31.0 21.5	30.3 21.2	25.8	25.7
พิษณุโลก	Phitsanulok	32.7 21.7	32.5 22.0	32.3 23.0	33.1 21.5	29.2 24.3	31.8 23.8	32.3 22.8	32.0 22.7	27.4	26.8
เพชรบูรณ์	Phetchabun	31.3 21.8	31.7 19.7	31.3 19.9	31.1 19.4	26.2 21.5	32.0 20.9	.. 19.9	30.6 20.4	25.5	24.8
ภาคตะวันออกเฉียงเหนือ	**Northeastern Part**										
เลย	Loei	30.2 18.4	30.7 19.3	31.5 19.3	30.2 19.2	25.0 21.6	31.2 20.5	29.2 21.4	29.7 20.0	25.4	22.4
อุดรธานี	Udon Thani	30.5 20.4	30.4 22.4	30.8 21.0	30.5 21.3	28.4 21.8	30.4 22.2	28.6 20.0	29.9 21.3	25.6	25.0
นครพนม	Nakhon Phanom	30.3 20.4	29.7 19.0	31.0 19.1	30.8 22.4	30.4 22.6	.. ..	29.2 18.5	30.2 20.3	25.0	23.6
มุกดาหาร	Mukdahan	29.5 21.2	30.2 18.7	30.5 19.5	27.8 21.7	29.7 22.6	29.0 21.0	28.4 19.0	29.3 20.7	25.0	24.0
สกลนคร	Sakon Nakhon	29.7 20.1	30.0 19.0	31.4 19.0	27.3 21.5	29.8 22.5	30.0 21.3	29.5 18.6	29.7 20.3	25.0	23.6
ขอนแก่น	Khon Kaen	30.5 21.0	30.0 21.0	31.0 20.4	31.2 22.6	28.1 22.2	29.0 22.0	29.4 19.9	29.9 21.3	25.6	24.9
ร้อยเอ็ด	Roi Et	30.6 21.5	31.6 20.6	31.0 20.5	29.0 22.5	29.6 21.5	29.6 22.2	27.6 20.5	29.9 21.3	25.6	24.8
ชัยภูมิ	Chaiyaphum	29.2 22.7	29.5 23.1	30.3 22.2	30.3 22.1	26.2 22.1	29.2 23.2	28.3 21.2	29.0 22.4	25.7	..
อุบลราชธานี	Ubon Ratchathani	30.8 22.1	31.7 20.8	31.3 21.9	27.4 23.1	29.8 21.6	29.6 22.9	28.7 21.3	29.9 22.0	26.0	25.1
สุรินทร์	Surin	30.8 20.8	30.8 19.6	31.0 19.8	29.8 21.5	29.9 20.4	29.8 20.2	27.8 19.2	30.0 20.2	25.1	25.2
นครราชสีมา	Nakhon Ratchasima	28.3 21.8	29.9 21.6	29.6 21.2	30.6 21.5	27.6 21.4	29.0 22.4	28.6 21.9	29.1 21.7	25.4	25.1

สถานี	Station	อุณหภูมิสูงสุดและต่ำสุดเฉลี่ยเป็นองศา ซ. Max. and Min. Temperature in degree C.							ค่าเฉลี่ยสูงสุด-ต่ำสุด Average Max. Min.	ค่าเฉลี่ยประจำสัปดาห์ Weekly Mean	ค่าปกติประจำเดือน Monthly Normal
		2	3	4	5	6	7	8			
ภาคกลาง	**Central Part**										
นครสวรรค์	Nakhon Sawan	32.0 23.6	30.9 22.8	31.8 23.1	32.3 23.9	30.5 23.9	31.4 23.7	31.9 22.9	30.8 23.2	27.0	26.6
ลพบุรี	Lopburi	31.0 23.2	31.5 23.0	31.4 23.5	31.5 21.0	.. 23.5	31.2 23.0	30.5 23.5	31.2 23.7	27.0	26.3
สุพรรณบุรี	Suphanburi	30.5 24.2	29.5 24.1	31.0 24.4	31.6 24.0	27.6 25.4	31.2 22.9	30.5 24.0	30.3 24.1	27.2	25.8
กาญจนบุรี	Kanchanaburi	29.2 23.5	28.4 22.4	30.1 23.3	31.2 21.5	28.3 23.3	29.8 23.6	30.2 21.9	29.6 22.6	26.1	25.7
ปราจีณบุรี	Prachinburi	31.4 24.5	31.8 23.6	32.0 23.7	32.8 24.2	31.8 24.0	31.8 24.7	31.8 24.4	31.9 24.2	28.1	26.6
อรัญประเทศ	Aranyaprathet	30.8 21.9	32.1 23.0	32.1 23.0	31.7 22.1	31.2 22.8	31.6 23.6	31.1 23.8	31.5 23.2	27.4	26.1
พระนคร	Bangkok	30.4 26.2	30.4 24.5	31.9 24.4	32.5 24.5	30.9 25.8	31.6 24.1	30.8 24.7	31.2 24.9	28.1	26.9
ดอนเมือง	Don Muang	30.4 27.2	30.3 26.1	30.6 26.2	31.4 25.6	30.0 26.6	31.8 24.6	30.0 26.2	30.6 26.1	28.4	27.3
ป้อมพระจุลฯ	Pom Phrachun	27.8 23.4	28.2 22.9	29.4 23.4	30.8 23.3	30.5 23.7	31.3 23.3	29.4 23.2	29.7 23.3	26.5	..
อ่าวไทยฝั่งตะวันออก	**Gulf of Thailand, East Coast**										
ชลบุรี	Chonburi	29.8 24.0	31.2 24.4	31.4 23.1	32.6 23.4	32.8 24.2	30.5 24.0	31.5 24.5	31.4 23.9	27.7	26.3
เกาะสีชัง	Ko Sichang	28.2 25.5	30.2 26.2	30.4 24.4	31.6 25.1	30.6 24.9	30.0 25.2	30.2 25.6	30.2 25.3	27.8	..
สัตหีบ	Sattahip	29.0 23.5	29.8 23.7	33.3 23.9	33.0 23.8	33.4 24.1	33.8 24.1	33.0 23.3	32.2 23.7	28.0	27.5
ระยอง	Rayong	.. ..	.. ..	33.0 ..	33.6 23.2	22.8	.. ..	.. ..	.. ..	..	..
บ้านเพ	Ban Phe	.. ..	33.1 ..	33.0 22.5	33.5 24.4	22.2	.. ..	.. ..	.. ..	..	..
จันทบุรี	Chanthaburi	29.3 22.8	31.5 23.3	32.4 22.6	33.3 22.7	32.8 23.0	31.8 24.0	30.8 24.3	31.7 23.2	27.5	26.5
แหลมงอบ	Laem Ngop	30.4 ..	32.3 23.2	31.4 22.0	32.8 23.0	23.7	.. ..	.. ..	.. ..	..	..
คลองใหญ่	Khlong Yai	31.9 23.6	29.9 23.7	31.4 22.9	32.4 22.3	31.4 23.0	30.7 23.4	32.7 23.9	31.5 23.2	27.4	26.5
อ่าวไทยฝั่งตะวันตก	**Gulf of Thailand West Coast**										
หัวหิน	Hua Hin	27.0 23.8	25.8 23.1	29.6 22.6	31.8 23.7	31.0 23.7	30.3 22.7	30.7 25.3	29.5 23.6	26.6	26.4
ประจวบคีรีขันธ์	Prachuap Khirikhan	25.5 22.8	25.2 22.5	29.9 23.3	31.6 23.7	30.7 24.0	31.1 23.7	30.5 24.8	29.2 23.5	26.4	26.9
ชุมพร	Chumphon	24.0 23.0	29.0 22.8	30.3 22.9	31.2 23.1	30.6 24.0	29.2 24.0	29.3 23.8	29.1 23.4	26.3	25.9
สุราษฎร์ธานี	Bandon	27.8 23.2	29.7 22.5	30.2 22.8	30.5 22.9	31.4 22.9	30.3 23.0	24.7 23.4	29.2 22.9	26.1	26.3
นครศรีธรรมราช	Nakhon Si Thammarat	30.6 23.0	31.8 22.4	31.3 21.8	31.7 21.9	33.0 22.4	31.8 23.4	35.4 23.0	30.8 22.6	26.2	26.3
สงขลา	SongKhla	30.9 23.5	31.8 22.1	32.9 23.9	31.8 23.8	33.5 23.7	31.7 24.5	27.4 23.6	31.2 23.6	27.4	26.8
นราธิวาส	Narathiwat	31.0 23.3	31.2 22.8	30.3 23.4	30.6 23.8	31.0 23.6	30.5 24.8	28.7 23.6	30.5 23.7	27.1	26.1
ภาคใต้ฝั่งตะวันตก	**Southern Part, West Coast**										
ระนอง	Ranong	25.2 22.8	28.8 21.6	32.8 22.1	33.0 23.6	34.2 23.0	29.8 23.1	26.1 22.5	30.0 22.8	26.3	25.6
ภูเก็ต	Phuket	28.0 25.0	29.8 23.0	30.6 ..	31.4 24.1	31.8 24.0	29.1 25.2	27.8 22.4	29.8 24.1	27.0	26.4
ตรัง	Trang	28.0 22.9	31.4 22.4	33.6 23.1	32.0 23.2	33.8 23.8	31.0 23.2	26.7 23.0	30.9 23.1	27.0	26.6

แก้ไขเพิ่มเติมรายงานอากาศประจำสัปดาห์ฉบับที่ ๔๔/๒๕๐๗ เนื่องจากได้รับรายงานภายหลัง

Correction in Weekly Weather Report No.44/1964 for late report rainfall data

สถานีฝน	Station	วันที่และจำนวนน้ำฝนเป็นมิลลิเมตร Date and amount of rainfall in m.m. ต.ค. Oct.		พ.ย. Nov.		ฝนรวม m.m. Total m.m.	ฝนรวมตั้งแต่ 1 ม.ค. Accumulative rain-fall Since Jan. 1	
		29	30	31	1		ฝนจริง Actual	สูง(+)ต่ำ(-)กว่าปกติ Above(+) Below(-) Normal
<u>ภาคเหนือ</u>	<u>Northern Part</u>							
9.อ.พาน	Phan				16.2	37.9		
23.อ.สันป่าตอง	San Pa Thong				11.8	11.8		
24.อ.สันกำแพง	San Kamphaeng				22.6	22.6		
29.อ.แจ้ห่ม	Chae Hom				12.2	12.2		
<u>อ่าวไทยฝั่งตะวันออก</u>	<u>Gulf of Thailand East Coast</u>							
15.จ.ตราด	Trat				12.0	22.2	3523.6	- 97.2
<u>อ่าวไทยฝั่งตะวันตก</u>	<u>Gulf of Thailand West Coast</u>							
6.อ.ท่าแซะ	Tha Sae	1.1			122.3	168.8		
7.อ.สวี	Sawi				65.7	96.1		
10.อ.ไชยา	Chaiya				26.7	78.9		
15.อ.ร่อนพิบูลย์	Ron Phibun				32.7	68.8		
17.อ.ปากพนัง	Pak Phanang				10.8	111.3		
18.จ.พัทลุง	Phatthalung				1.8	41.1	984.1	-475.4
19.อ.เขาไชยสน	Khao Chai Son				19.6	94.1		
21.อ.รัตภูมิ	Rattaphum				31.5	88.4		
22.อ.หาดใหญ่	Hat Yai				50.2	107.2		
23.อ.สะเดา	Sadao				54.2	122.6		
24.จ.ปัตตานี	Pattani				7.2	43.9	1006.7	+162.3
26.อ.ยะหริ่ง	Yaring				73.6	100.6		
27.อ.ปานาเระ	Panare				20.8	51.2		
28.จ.ยะลา	Yala				15.2	63.1		
<u>ภาคใต้ฝั่งตะวันตก</u>	<u>Southern Part West Coast</u>							
2.อ.กระบุรี	Kraburi				23.8	87.0		
4.อ.ตะกั่วป่า	Takua Pa				36.2	77.8		
12.อ.ปะเหลียน	Pa Lian				40.3	198.7		
13.อ.ละงู	Si Kao				48.1	98.0		
14.อ.ย่านตาขาว	Yan Ta Khao				58.7	74.6		
15.จ.สตูล	Satun				25.8	58.8		

พิมพ์ที่โรงพิมพ์ กรมอุตุนิยมวิทยา บางกะปิ พระนคร
กรมอุตุนิยมวิทยา เจ้าของ
นาวาโท ธำรง กิติสิน ผู้พิมพ์ผู้โฆษณา ๒๕๐๗

กรมอุตุนิยมวิทยา สำนักนายกรัฐมนตรี

รายงานอากาศประจำสัปดาห์ ระหว่างวันที่ ๙ ถึง ๑๕ พฤศจิกายน ๒๕๐๗

และ

การคาดหมายลักษณะอากาศ ระหว่างวันที่ ๑๖ ถึง ๒๒ พฤศจิกายน ๒๕๐๗

ฉบับที่ ๔๖ / ๒๕๐๗

พลเรือโท สนิธ เวสารัชชนันท์

อธิบดีกรมอุตุนิยมวิทยา

METEOROLOGICAL DEPARTMENT

OFFICE OF THE PRIME MINISTER

BANGKOK THAILAND

WEEKLY WEATHER REPORT

DURING THE PERIOD NOVEMBER 9 – 15, 1964

AND

WEATHER OUTLOOK

DURING NOVEMBER 16 — 22, 1964

No. 46 / 1964

Sanit Vesa — rajananda

Vice Admiral, Director General

การคาดหมายลักษณะอากาศใน ๗ วันข้างหน้า
ทั้งแต่วันที่ ๑๖ – ๒๒ พฤศจิกายน ๒๕๐๗

ลักษณะทั่วไป

คาดว่าลมมรสุมตะวันออกเฉียงเหนือ จะยังคงมีกำลังแรงทั่วประเทศไทย และอ่าวไทยตลอดสัปดาห์

ภาคเหนือ
ภาคตะวันออกเฉียงเหนือ — อากาศแจ่มใสและยังคงหนาวเย็นอยู่ตลอดสัปดาห์

ภาคกลาง
อ่าวไทย ฝั่งตะวันออก — ส่วนมากอากาศโปร่ง และยังคงเย็นอยู่ เว้นแต่ในระยะครึ่งหลังของสัปดาห์ อาจมีฝนเกือบทั่วไปทางตอนใต้ของภาคกลางและฝั่งตะวันออกของอ่าวไทย

อ่าวไทย ฝั่งตะวันตก — ในครึ่งแรกของสัปดาห์จะมีฝนเป็นแห่ง ๆ ตั้งแต่ใต้ชุมพรลงไป แต่ในครึ่งหลังของสัปดาห์ จะมีฝนทั่วไป และอาจมีฝนตกหนักเป็นบางแห่ง

ภาคใต้ ฝั่งตะวันตก — มีฝนเป็นแห่ง ๆ ในครึ่งแรกของสัปดาห์ แต่ในครึ่งหลังของสัปดาห์จะมีฝนมากขึ้น

พระนคร และ ธนบุรี — อากาศโปร่งและเย็น ในครึ่งแรกของสัปดาห์ ส่วนในครึ่งหลังของสัปดาห์อาจมีฝนได้เล็กน้อย

กรมอุตุนิยมวิทยา

๑๖ /๑๑/ ๒๕๐๗

Weather Outlook for the next seven days
From November 16 – 22, 1964

General Situation

The northeast monsoon is expected to be active over Thailand and Gulf of Thailand throughout the week.

Northern Part:
Northeastern Part: — Fine and still cold throughout the week.

Central Part:
Gulf of Thailand, East Coast: — Mainly fair and still cool except for possibility of almost widespread rains over the southern portion of the Central part and east coast of the gulf during the second half of the week.

Gulf of Thailand, West Coast: — Scattered rains from Chumporn southward in the first half of the week, while widespread rains with isolated heavy falls expected in the second half of the week.

Southern Thailand, West Coast: — Scattered rains in the first half of the week, while substantial falls expected in the second half of the week.

Bangkok and Thonburi: — Fair and cool in the first half of the week, while light rains expected in the second half of the week.

Meteorological Department
16 / 11 / 1964

สรุปลักษณะอากาศทั่วไปในรอบสัปดาห์

ระหว่างวันที่ ๙ – ๑๕ พฤศจิกายน ๒๕๐๗

๑. ตลอดสัปดาห์บริเวณความกดอากาศสูงในประเทศจีนยังคงมีกำลังแรงอยู่ และแผ่ลงมาปกคลุมบริเวณตอนบนของประเทศไทย ซึ่งทำให้อากาศเย็นลงอีกในบริเวณตั้งแต่ภาคกลางขึ้นไป

๒. ในตอนต้นสัปดาห์พายุโซนร้อน "โจน" ซึ่งก่อตัวขึ้นในตอนปลายสัปดาห์ที่แล้ว ในวันที่ ๙ พ.ย. ได้อ่อนกำลังลงเป็นพายุดีเปรสชั่นเข้าสู่ชายฝั่งเวียดนามใต้แถบเมืองนาตรังแล้วสลายตัวลง ระหว่างสัปดาห์ได้มีพายุดีเปรสชั่นที่มีกำลังอ่อนก่อตัวขึ้นอีกลูกหนึ่งในตอนปลายสุดของแหลมญวน มีการเคลื่อนตัวมาทางตะวันตกช้ามาก โดยเคลื่อนเข้าสู่อ่าวไทย ในตอนปลายสัปดาห์พายุลูกนี้ได้สลายตัวลงในบริเวณใกล้จังหวัดสุราษฎร์ธานี และในตอนกลางสัปดาห์ได้มีพายุดีเปรสชั่นอีกลูกหนึ่งก่อตัวขึ้นในทะเลจีนใต้เคลื่อนตัวมาทางทิศตะวันตกเฉียงใต้ช้า ๆ ในวันที่ ๑๔ พ.ย.ได้ทวีกำลังแรงขึ้นเป็นพายุโซนร้อนชื่อ "เกต" กำลังเคลื่อนตัวมาทางทิศตะวันตกช้า ๆ เข้าใกล้ฝั่งเวียดนามใต้

๓. ในระหว่างสัปดาห์ มีฝนลดปริมาณลงในบริเวณเหนืออ่าวไทยขึ้นไป เว้นแต่ในวันที่ ๙ – ๑๐ พ.ย. ซึ่งมีฝนเล็กน้อยถึงปานกลางเกือบทั่วไปในภาคตะวันออกเฉียงเหนือ ภาคกลาง และอ่าวไทยฝั่งตะวันออก ส่วนในภาคใต้ยังคงมีฝนชุกหนาแน่นขึ้นตลอดสัปดาห์ โดยเฉพาะบริเวณจังหวัดสุราษฎร์ธานี

กรมอุตุนิยมวิทยา

๑๖ / ๑๑ / ๒๕๐๗

General Situation

Period November 9 – 15,1964

1. The anticyclone in China still intensified and extended southwards to Central Thailand throughout the week which caused cooler weather over the Upper Thailand.

2. In the first half of the week tropical storm "Joan" which developed in the latter period of the previous week, weakened into the depression and landed the South Vietnam coast in the vicinity of Nhatrang on Nov.9, and then dissipated. During the week a weak depression forming near the southern tip of the South Vietnam coast, moved westwards very slowly into the Gulf of Thailand, and then dissipated at the end of the week in the vicinity of Bandon. During the middle of the week another depression forming in the South China Sea, moved slowly southwestwards and intensified into tropical storm "Kate" on Nov.14. It was moving westwards slowly towards the South Vietnam coast.

3. Throughout the week less rain occurred over the Upper Thailand, except on Nov. 9 – 10 which almost widespread light to moderate rains still occurred in the Northeastern part, Central part and the Gulf of Thailand East Coast while copious rain still remained in the Southern Thailand throughout the week, especially in the vicinity of Bandon.

Meteorological Department
16 / 11 / 1964

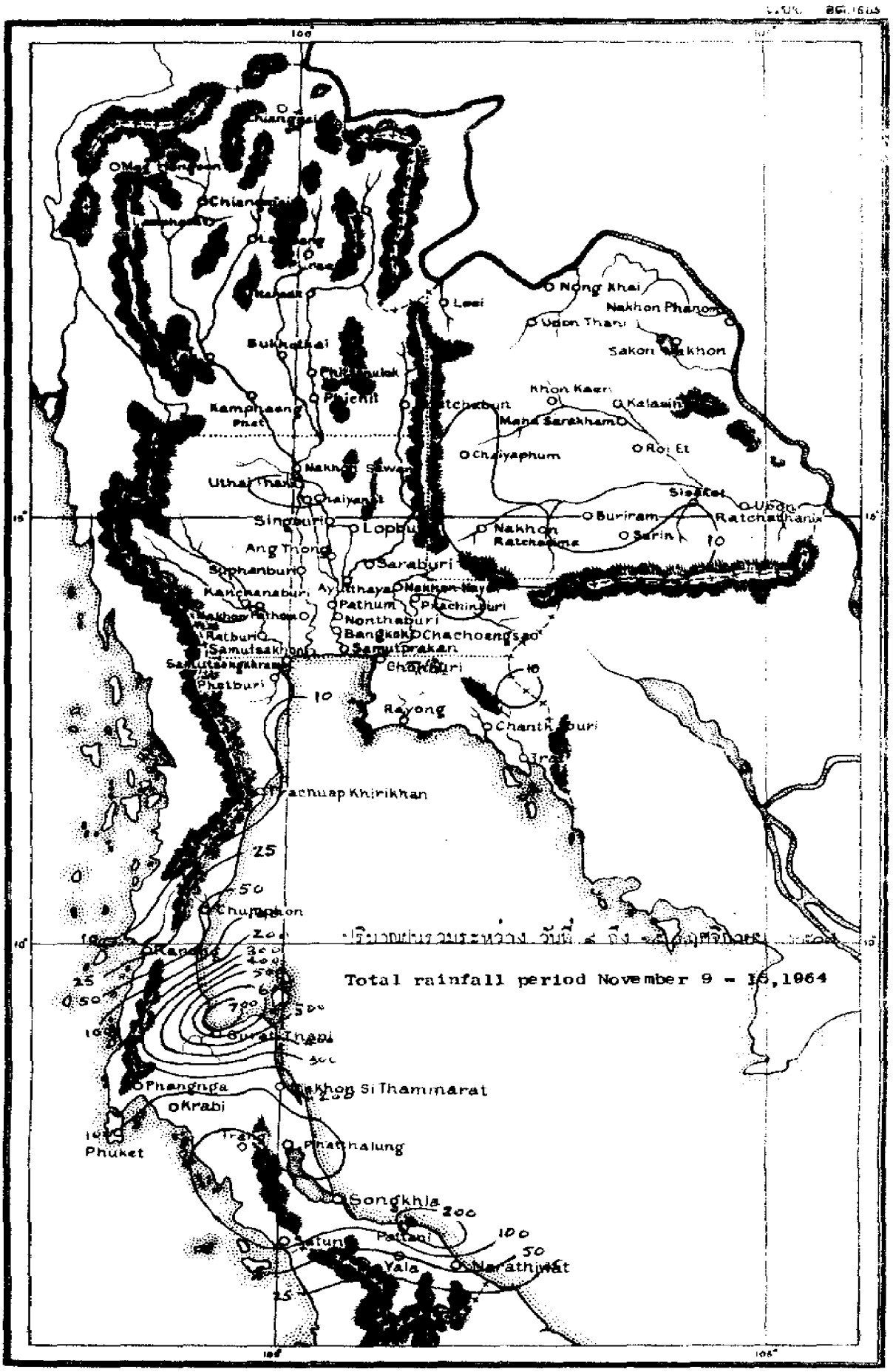
Nong Khai
Nakhon Phanom
Udon Thani
Sakon Nakhon
Loei
Sukhothai
Phichit
Kamphaeng Phet
Khon Kaen
Kalasin
Maha Sarakham
Roi Et
Chaiyaphum
Nakhon Sawan
Uthai Thani
Chaiyanat
Sisaket
Ubon Ratchathanik
Buriram
Surin
Singburi
Lopburi
Nakhon Ratchasima
Ang Thong
Saraburi
Suphanburi
Kanchanaburi
Ayutthaya
Pathum
Prachinburi
Nonthaburi
Bangkok
Chachoengsao
Samutsakhon
Samutprakan
Phetburi
Rayong
Chanthaburi
Trachuap Khirikhan
Chumphon
Ranong
Surat Thani
Phangnga
Nakhon Si Thammarat
Krabi
Phuket
Trang
Phatthalung
Songkhla
Pattani
Satun
Yala
Narathiwat
Total rainfall period November 9 - 15,1964

สถานีฝน	Station	วันที่และจำนวนน้ำฝนเป็นมิลลิเมตร Date and amount of rainfall in m.m. พฤศจิกายน November							ฝนรวม มม. Total m.m.	ฝนรวมตั้งแต่ 1 ม.ค. Accumulative rain-fall Since Jan.1	
		9	10	11	12	13	14	15		ฝนจริง Actual	สูง(+)ต่ำ(-) กว่าปกติ Above(+) Below(-) Normal
ภาคเหนือ	Northern Part										
1.จ.เชียงราย	Chiangrai*								0.0	1265.6	-374.5
2.อ.แม่สาย	Mae Sai								0.0		
3.อ.เชียงแสน	Chiangsaen								0.0		
4.อ.แม่จัน	Mae Chan								0.0		
5.อ.เชียงของ	Chiangkhong								0.0		
6.อ.เทิง	Thoeng								0.0		
7.อ.แม่สรวย	Mae Sruai								0.0		
8.อ.เชียงคำ	Chiangkham								0.0		
9.อ.พาน	Phan								0.0		
10.อ.เวียงป่าเป้า	Wiang Pa Pao								0.0		
11.อ.พะเยา	Phayao								0.0		
12.จ.แม่ฮ่องสอน	Mae Hongson*								0.0	1340.1	+132.3
13.อ.ปาย	Pai*	..	..	..	..	..	..	..	..		
14.อ.ขุนยวม	Khun Yuam								0.0		
15.อ.แม่สะเรียง	Mae Sariang*			T					T	1213.5	- 47.6
16.จ.เชียงใหม่	Chiangmai*								0.0	1108.1	-160.9
17.อ.ฝาง	Fang								0.0		
18.อ.เชียงดาว	Chiangdao								0.0		
19.อ.แม่แตง	Mae Taeng								0.0		
20.อ.ดอยสะเก็ด	Doi Saket								0.0		
21.อ.หางดง	Hang Dong								0.0		
22.อ.สันทราย	San Sai								0.0		
23.อ.สันป่าตอง	San Pa Tong								0.0		
24.อ.สันกำแพง	San Kamphaeng								0.0		
25.อ.จอมทอง	Chom Thong								0.0		
26.อ.ฮอด	Hot								0.0		
27.จ.ลำพูน	Lamphun								0.0	..	..
28.จ.ลำปาง	Lampang*			0.2					0.2	979.3	- 10.2
29.อ.แจ้ห่ม	Chae Hom								0.0		
30.อ.สบปราบ	Sop Prap								0.0		
31.อ.เกาะคา	Ko Kha								0.0		
32.อ.เถิน	Thoen		1.1						1.1		
33.จ.แพร่	Phrae								0.0		
34.สนามบินแพร่	Phrae Airport*		T	T					T	1290.9	+278.8
35.อ.สูงเม่น	Sung Men								0.0		
36.จ.น่าน	Nan*								0.0	1577.9	+474.0
37.อ.ทุ่งช้าง	Thung Chang	..	..	..	..	..	..	..	..		

สถานีฝน	Station	วันที่และจำนวนน้ำฝนเป็นมิลลิเมตร Date and amount of rainfall in m.m. เดือนพฤศจิกายน November							ฝนรวม มม. Total m.m.	ฝนรวมตั้งแต่ 1 ม.ค. Accumulative rain-fall Since Jan.1	
		9	10	11	12	13	14	15		ฝนจริง Actual	สูง(+)ต่ำ(-) กว่าปกติ Above(+) Below(-) Normal
38.อ.นาน้อย	Na Noi								0.0		
39.จ.อุตรดิตถ์	Uttaradit*		T						T	1267.2	-197.1
40.อ.ลับแล	Lap Lae								0.0		
41.อ.น้ำปาด	Nam Pat								0.0		
42.จ.ตาก	Tak								0.0		
43.สนามบินตาก	Tak Airport*								0.0	1092.5	+308.9
44.อ.บ้านตาก	Ban Tak								0.0		
45.อ.แม่สอด	Mae Sot*		0.1	0.2					0.3	1135.6	-340.0
46.เขื่อนภูมิพล	Bhumibol Dam*	..	..	..	..	..	..	..	..		
47.จ.สุโขทัย	Sukhothai								0.0	1136.2	-157.7
48.อ.สวรรคโลก	Sawankhalok								0.0		
49.อ.กงไกรลาศ	Kongkrailat	..	..	..	..	..	..	..	..		
50.จ.พิษณุโลก	Phitsanulok*			T					T	1690.2	+342.1
51.อ.พรหมพิราม	Phrom Phiram								0.0		
52.อ.วังทอง	Wang Thong								0.0		
53.จ.กำแพงเพชร	Kamphaeng Phet								0.0	1625.8	+796.7
54.จ.พิจิตร	Phichit								0.0	1984.2	+622.7
55.อ.บางมูลนาค	Bang Munnak								0.0		
56.อ.ตะพานหิน	Taphanhin		1.2						1.2		
57.จ.เพชรบูรณ์	Phetchabun*		2.4						2.4	1499.9	+341.0
58.อ.หล่มเก่า	Lom Kao		1.8						1.8		
59.อ.หล่มสัก	Lom Sak		0.2						0.2		
60.อ.ชนแดน	Chon Daen								0.0		
<u>ภาคตะวันออกเฉียงเหนือ</u>	<u>Northeastern Part</u>										
1.จ.เลย	Loei*								0.0	1244.9	- 43.6
2.อ.ท่าลี่	Tha Li								0.0		
3.อ.เชียงคาน	Chiangkhan			0.5					0.5		
4.อ.ด่านซ้าย	Dan Sai								0.0		
5.จ.หนองคาย	Nong Khai								0.0	1550.7	- 71.3
6.อ.บึงกาฬ	Bung Kan								0.0		
7.อ.โพนพิสัย	Phon Phisai								0.0		
8.อ.ท่าบ่อ	Tha Bo								0.0		
9.จ.อุดรธานี	Udon Thani*		T						T	1453.4	+149.1
10.อ.บ้านผือ	Ban Phu								0.0		
11.อ.หนองหาร	Nong Han								0.0		
12.จ.สกลนคร	Sakon Nakhon*								0.0	1474.7	+ 34.4
13.อ.วานรนิวาส	Wanon Niwat								0.0		
14.อ.พรรณานิคม	Phanna Nikhom								0.0		

สถานีฝน	Station	วันที่และจำนวนน้ำฝนเป็นมิลลิเมตร Date and amount of rainfall in m.m. พฤศจิกายน November							ฝนรวม มม. Total m.m.	ฝนรวมตั้งแต่ 1 ม.ค. Accumulative rain-fall Since Jan. 1	
		9	10	11	12	13	14	15		ฝนจริง Actual	สูง(+)ต่ำ(-) กว่าปกติ Above(+) Below(-) Normal
15.จ.นครพนม	Nakhon Phanom*								0.0	2149.7	+ 46.8
16.อ.บ้านแพง	Ban Phaeng								0.0		
17.อ.ท่าอุเทน	Tha Uten	0.6							0.6		
18.อ.นาแก	Na Kae								0.0		
19.อ.ธาตุพนม	That Phanom								0.0		
20.อ.มุกดาหาร	Mukdahan*	T							T	1605.6	+285.5
21.จ.ชัยภูมิ	Chaiyaphum*	2.7	T	0.1					2.8	1619.0	+755.3
22.อ.ภูเขียว	Phu Khieo	15.0							15.0		
23.อ.เกษตรสมบูรณ์	Kaset Sombun								0.0		
24.อ.คอนสวรรค์	Khon Sawan								0.0		
25.อ.จตุรัส	Chaturat	3.0							3.0		
26.อ.บำเหน็จณรงค์	Bamnet Narong	15.0							15.0		
27.จ.ขอนแก่น	Khon Kaen*	2.2	T						2.2	1224.4	- 23.3
28.อ.น้ำพอง	Nam Phong								0.0		
29.อ.ภูเวียง	Phu Wiang								0.0		
30.อ.ชุมแพ	Chum Phae								0.0		
31.อ.ชนบท	Chonnabot	4.2							4.2		
32.อ.มัญจาคีรี	Mancha Khiri	2.5	T						2.5		
33.อ.พล	Phon								0.0		
34.จ.มหาสารคาม	Maha Sarakham	2.6							2.6	1366.5	+132.7
35.อ.พยัคฆภูมิพิสัย	Phayakkhaphum Phisai	1.0							1.0		
36.อ.บรบือ	Borabu	9.0							9.0		
37.จ.กาฬสินธุ์	Kalasin								0.0	1209.8	-197.7
38.อ.สหัสขันธ์	Sahatsakhan								0.0		
39.อ.ยางตลาด	Yang Talat	0.4							0.4		
40.อ.กันทรวิชัย	Kanthara Wichai	2.3							2.3		
41.อ.กมลาไสย	Kamalasai								0.0		
42.จ.ร้อยเอ็ด	Roi Et*	1.7							1.7	1700.1	+363.8
43.อ.โพนทอง	Phon Thong								0.0		
44.อ.เสลภูมิ	Selaphum								0.0		
45.อ.ธวัชบุรี	Thawatburi	1.9							1.9		
46.อ.จตุรพักตรพิมาน	Chaturaphak Phiman	1.8							1.8		
47.อ.เกษตรวิสัย	Kaset Wisai	..	..	..	..	..	..	..	..		
48.อ.สุวรรณภูมิ	Suwannaphum	3.5							3.5		
49.จ.นครราชสีมา	Nakhon Ratchasima*	12.2	T						12.2	1278.0	+157.3
50.อ.บัวใหญ่	Bua Yai	0.6							0.6		
51.อ.พิมาย	Phimai	4.2							4.2		
52.อ.จักราช	Chakkarat	10.4							10.4		

สถานีฝน	Station	วันที่และจำนวนน้ำฝนเป็นมิลลิเมตร Date and amount of rainfall in m.m. ระหว่างเดือนพฤศจิกายน November							ฝนรวม มม. Total m.m.	ฝนรวมตั้งแต่ 1 ม.ค. Accumulative rain-fall Since Jan. 1	
		9	10	11	12	13	14	15		ฝนจริง Actual	สูง(+)ต่ำ(-) กว่าปกติ Above(+) Below(-) Normal
53.อ.โชคชัย	Chok Chai	3.2							3.2		
54.อ.ด่านขุนทด	Dan Khunthot								0.0		
55.อ.โนนไทย	Non Thai								0.0		
56.อ.สูงเนิน	Sung Noen	12.1							12.1		
57.อ.ปักธงชัย	Pak Thong Chai	9.8	0.3						10.1		
58.อ.สีคิ้ว	Si Khiu								0.0		
59.อ.ศรบุรี	Khonburi	8.1							8.1		
60.จ.บุรีรัมย์	Buriram								0.0	1265.7	- 69.0
61.อ.พุทไธสง	Phut Thai Song								0.0		
62.อ.ลำปลายมาศ	Lam Plai Mat	7.3							7.3		
63.อ.นางรอง	Nang Rong	14.9							14.9		
64.อ.ประโคนชัย	Prakhon Chai								0.0		
65.จ.สุรินทร์	Surin*	9.1							9.1	1034.5	- 93.8
66.อ.ท่าตูม	Tha Tum	3.6							3.6		
67.อ.รัตนบุรี	Rattanaburi	4.4							4.4		
68.อ.ปราสาท	Prasat	15.0							15.0		
69.อ.สังขะ	Sangkha								0.0		
70.จ.ศรีสะเกษ	Sisaket								0.0	1211.0	- 72.9
71.อ.ราษีไศล	Rasisalai								0.0		
72.อ.อุทุมพรพิสัย	Uthumphon Phisai	12.3							12.3		
73.อ.กันทรารมย์	Kanthararom	5.6							5.6		
74.อ.ขุขันธ์	Khukhan	10.5							10.5		
75.กันทราลักษณ์	Kantharalak								0.0		
76.จ.อุบลราชธานี	Ubon Ratchathani*	4.9							4.9	1821.7	- 47.3
77.อ.เขมราฐ	Khemmarat								0.0		
78.อ.มหาชนะชัย	Maha Chana Chai								0.0		
79.อ.อำนาจเจริญ	Amnat Charoen	1.7							1.7		
80.อ.ยะโสธร	Yasothon	2.1							2.1		
81.อ.ตระการพืชผล	Trakan Phut Phon								0.0		
82.อ.คำเขื่อนแก้ว	Kham Khuan Kaeo								0.0		
83.อ.เขื่องใน	Khuang Nai								0.0		
84.อ.โขงเจียม	Khong Chiam	1.5							1.5		
85.อ.พิบูลมังสาหาร	Phibun Mangsahan								0.0		
86.อ.เดชอุดม	Det Udom	3.6							3.6		
<u>ภาคกลาง</u>	<u>Central Part</u>										
1.จ.นครสวรรค์	Nakhon Sawan*		T						T	1442.5	+259.3
2.อ.บรรพตพิสัย	Banphot Phisai								0.0		
3.อ.ลาดยาว	Lat Yao		5.1						5.1		

สถานีฝน	Station	วันที่และจำนวนน้ำฝนเป็นมิลลิเมตร Date and amount of rainfall in m. m. พฤศจิกายน November							ฝนรวม ม.ม. Total m. m.	ฝนรวมตั้งแต่ 1 ม.ค. Accumulative rain-fall Since Jan. 1	
		9	10	11	12	13	14	15		ฝนจริง Actual	สูง(+)ต่ำ(-) กว่าปกติ Above(+) Below(-) Normal
4.อ.ชุมแสง	Chumsaeng								0.0		
5.อ.พยุหคีรี	Phayuha Khiri								0.0		
6.จ.อุทัยธานี	Uthai Thani		0.7						0.7	1463.5	+279.8
7.อ.หนองฉาง	Nong Chang		2.7						2.7		
8.อ.หนองขาหย่าง	Nong Kha Yang		17.0						17.0		
9.จ.ชัยนาท	Chainat	6.9	5.8						12.7	1593.3	+472.0
10.อ.มโนรมย์	Manorom								0.0		
11.อ.วัดสิงห์	Wat Sing		1.5						1.5		
12.จ.สิงห์บุรี	Singburi								0.0	1309.6	+ 89.3
13.อ.อินทรบุรี	Inburi		1.7	0.2					1.9		
14.อ.บางระจัน	Bangrachan		2.3						2.3		
15.อ.พรหมบุรี	Phromburi	0.5							0.5		
16.จ.ลพบุรี	Lopburi*	0.1	T	T					0.1	1618.0	+571.9
17.อ.บ้านหมี่	Ban Mi								0.0		
18.อ.ไชยบาดาล	Chai Badan	3.1							3.1		
19.อ.ท่าวุ้ง	Tha Wung								0.0		
20.จ.สุพรรณบุรี	Suphanburi*	0.5	1.1	T					1.6	1218.0	- 36.8
21.อ.เดิมบางนางบวช	Doembang Nangbuat		2.2						2.2		
22.อ.ศรีประจัน	Si Prachan								0.0		
23.อ.สองพี่น้อง	Song Phi Nong								0.0		
24.จ.อ่างทอง	Ang Thong								0.0	1030.0	-265.7
25.อ.โพธิ์ทอง	Pho Thong	1.5							1.5		
26.อ.ไชโย	Chaiyo								0.0		
27.อ.วิเศษไชยชาญ	Wiset Chaichan	T							T		
28.อ.ป่าโมก	Pa Mok								0.0		
29.จ.สระบุรี	Saraburi								0.0	1542.3	+ 88.3
30.อ.หนองแค	Nong Khae	3.8							3.8		
31.อ.แก่งคอย	Kaeng Khoi								0.0		
32.จ.พระนครศรีอยุธยา	Ayutthaya	1.2							1.2	..	..
33.อ.บางไทร	Bang Sai								0.0		
34.อ.บางบาล	Bang Ban								0.0		
35.อ.เสนา	Sena		3.8						3.8		
36.อ.ท่าเรือ	Tha Rua	0.4							0.4		
37.อ.ผักไห่	Phak Hai								0.0		
38.อ.บางปะอิน	Bang Pa-in								0.0		
39.จ.นครนายก	Nakhon Nayok								0.0	1251.5	-831.6
40.อ.ปากพลี	Pak Phli	4.3							4.3		
41.อ.บ้านนา	Ban Na	7.0	T						7.0		

สถานีฝน	Station	วันที่และจำนวนน้ำฝนเป็นมิลลิเมตร Date and amount of rainfall in m.m. พฤศจิกายน November							ฝนรวม มม. Total m.m.	ฝนรวมตั้งแต่ 1 ม.ค. Accumulative rain-fall Since Jan.1	
		9	10	11	12	13	14	15		ฝนจริง Actual	สูง(+)ต่ำ(-) กว่าปกติ Above(+) Below(-) Normal
42.จ.ปราจีนบุรี	Prachinburi*		T	T					T	1738.4	-253.5
43.อ.บ้านสร้าง	Ban Sang								0.0		
44.อ.ศรีมหาโพธิ์	Si Maha Pho	3.0	10.0						13.0		
45.อ.กบินทร์บุรี	Kabinburi								0.0		
46.อ.วัฒนานคร	Watthana Nakhon								0.0		
47.อ.อรัญประเทศ	Aranyaprathet*	3.9	T						3.9	1354.1	-275.5
48.จ.ปทุมธานี	Pathum Thani								0.0	..	..
49.อ.ธัญบุรี	Thanyaburi								0.0		
50.จ.นนทบุรี	Nonthaburi								0.0	..	..
51.อ.บางบัวทอง	Bang Bua Thong								0.0		
52.จ.กาญจนบุรี	Kanchanaburi*	11.5	0.9	T					12.4	972.2	- 92.4
53.อ.ท่าม่วง	Tha Muang								0.0		
54.จ.นครปฐม	Nakhon Pathom								0.0	..	..
55.อ.นครชัยศรี	Nakhon Chai Si								0.0		
56.จ.ธนบุรี	Thonburi								0.0	..	..
57.จ.พระนคร	Bangkok*	0.1	T	T	T				0.1	1869.4	+335.3
58.สนามบินดอนเมือง	Don Muang*	T		0.3					0.3	1364.6	-250.5
59.อ.บางเขน	Bang Khen	T		0.1					0.1		
60.อ.มีนบุรี	Minburi	T	T						T		
61.อ.ลาดกระบัง	Lat Krabang	1.4							1.4		
62.อุตุฯบางนา	Bang Na*	0.5							0.5		
63.จ.ฉะเชิงเทรา	Chachoengsao								0.0	1196.6	-107.1
64.จ.ราชบุรี	Ratburi								0.0	1439.8	+350.3
65.อ.บ้านโป่ง	Ban Pong								0.0		
66.อ.ปากท่อ	Pak Tho								0.0		
67.อ.โพธาราม	Photharam		0.6						0.6		
68.จ.สมุทรสงคราม	Samut Songkhram								0.0	..	..
69.อ.อัมพวา	Amphawa	2.0		1.9					3.9		
70.อ.บางคนที	Bang Khonthi								0.0		
71.จ.สมุทรสาคร	Samut Sakhon	1.2							1.2	1180.1	-297.1
72.จ.สมุทรปราการ	Samut Prakan	2.0							2.0	1101.9	-475.6
73.อ.บางพลี	Bang Phli								0.0		
74.อ.พระประแดง	Phrapradaeng								0.0		
75.บางปู	Bang Pu	..	..	..	..	..	..	..	..		
76.ป้อมพระจุลฯ	Pom Phrachun*								0.0		
อ่าวไทยตั้งและวันออก	**Gulf of Thailand East Coast**										
1.จ.ชลบุรี	Chonburi*	0.9		T	T				0.9	1406.9	- 30.1
2.อ.พนัสนิคม	Phanat Nikhom								0.0		

สถานีฝน	Station	วันที่และจำนวนน้ำฝนเป็นมิลลิเมตร Date and amount of rainfall in m. m. พฤศจิกายน November							ฝนรวม ม.ม. Total m. m.	ฝนรวมตั้งแต่ 1 ม.ค Accumulative rain-fall Since Jan.1	
		9	10	11	12	13	14	15		ฝนจริง Actual	สูง(+)ต่ำ(-) กว่าปกติ Above(+) Below(-) Normal
3.อ.บ้านบึง	Ban Bung	T							T		
4.อ.พานทอง	Phan Thong								0.0		
5.อ.ศรีราชา	Si Racha								0.0		
6.อ.สีชัง	Si Chang*	T	T	T	T				T		
7.อ.สัตหีบ	Sattahip*	0.3	T	T	T				0.3	1127.9	- 54.0
8.จ.ระยอง	Rayong*								0.0	..	..
9.อ.บ้านค่าย	Ban Khai								0.0		
10.อ.แกลง	Klaeng	1.2							1.2		
11.จ.จันทบุรี	Chanthaburi*	1.1		T	T				1.1	3357.6	+375.8
12.อ.โป่งน้ำร้อน	Pong Namron	9.2	0.6						9.8		
13.อ.ท่าใหม่	Tha Mai								0.0		
14.อ.มะขาม	Makham	1.9							1.9		
15.จ.ตราด	Trat								0.0	3535.0	-147.8
16.อ.เขาสมิง	Khao Saming								0.0		
17.อ.แหลมงอบ	Laem Ngop								0.0		
18.อ.คลองใหญ่	Khlong Yai*		4.0		T				4.0	5327.5	+521.1
<u>อ่าวไทยฝั่งตะวันตก</u>	<u>Gulf of Thailand West Coast</u>										
1.จ.เพชรบุรี	Phetburi								0.0	1088.1	- 98.9
2.อ.บ้านแหลม	Ban Laem								0.0		
3.จ.ประจวบคีรีขันธ์	Prachuap Khirikhan*	0.2	1.5	0.3	T				2.0	1187.0	+165.6
4.อ.หัวหิน	Hua Hin*	2.6	4.9	2.7	0.2				10.4	752.7	-294.0
5.จ.ชุมพร	Chumphon*		18.1	47.6					65.7	1710.8	- 91.3
6.อ.ท่าแซะ	Tha Sae		20.6	19.7					40.3		
7.อ.สวี	Sawi			25.3					25.3		
8.อ.หลังสวน	Lang Suan			36.4					36.4		
9.จ.สุราษฎร์ธานี	Bandon*	34.9	6.3	190.2	457.1	12.9	21.4	1.4	724.2	1830.7	+618.1
10.อ.ไชยา	Chaiya	8.2		112.7	284.7	249.7			655.3		
11.อ.บ้านนาสาร	Ban Nasan	70.8	7.5		30.8	7.8	42.5		159.2		
12.จ.นครศรีธรรมราช	Nakhon Si Thammarat*	17.8	2.1	15.0	53.9	11.6	4.5	0.4	105.3	1411.1	-426.4
13.อ.สิชล	Sichon			70.8	105.2	7.1			183.1		
14.อ.ฉวาง	Chawang	39.3		47.3	27.2		19.3		133.1		
15.อ.ร่อนพิบูลย์	Ron Phibun	1.2	26.7	2.5	..	..	..	..	..		
16.อ.ทุ่งสง	Thung Song	13.5	1.9	15.0	5.0	1.5	16.4		53.3		
17.อ.ปากพนัง	Pak Phanang	48.1		15.6	110.7	23.6			198.0		
18.จ.พัทลุง	Phatthalung	12.1	6.1		0.9	0.5			19.6	1013.0	-611.3
19.อ.เขาไชยสน	Khao Chai Son	29.4	5.9	0.8	1.3	0.7			38.1		
20.จ.สงขลา	Songkhla*	22.3	3.0	T	T	1.4	70.7	10.5	107.9	1049.7	-177.8
21.อ.รัตภูมิ	Rattaphum	32.7	..	..	..	..	..	..	..		

สถานีฝน	Station	วันที่และจำนวนน้ำฝนเป็นมิลลิเมตร Date and amount of rainfall in m. m. พฤศจิกายน November							ฝนรวม ม.ม. Total m. m.	ฝนรวมตั้งแต่ 1 ม.ค. Accumulative rain-fall Since Jan. 1	
		9	10	11	12	13	14	15		ฝนจริง Actual	สูง(+)ต่ำ(-) กว่าปกติ Above(+) Below(-) Normal
22.อ.หาดใหญ่	Hat Yai	38.0	18.2			6.0	3.6		66.8		
23.อ.สะเดา	Sadao	52.4	47.2	5.6	18.2				123.4		
24.จ.ปัตตานี	Pattani	19.5	16.3	T	26.2	31.8			93.8	1109.8	+191.1
25.อ.หนองจิก	Nong Chik		24.0		15.5				39.5		
26.อ.ยะหริ่ง	Yaring	138.3	103.1		16.1				257.5		
27.อ.ปะนาเระ	Panare	120.8	75.2		4.7				200.7		
28.จ.ยะลา	Yala	12.1	22.5			1.9	1.9		38.4	..	..
29.จ.นราธิวาส	Narathiwat*	0.3	16.5	0.1	0.6	7.5	5.8	7.0	37.8	1295.7	-641.2
30.อ.ตากใบ	Tak Bai		4.5	0.5	0.3	6.8			12.1		
31.อ.ยี่งอ	Yi Ngo		33.4						33.4		
ภาคใต้ฝั่งตะวันตก	Southern Part West Coast										
1.จ.ระนอง	Ranong*	0.9		16.5	0.1	T			17.5	3936.7	-743.6
2.อ.กระบุรี	Kraburi	9.3	0.9	11.6					21.8		
3.จ.พังงา	Phang Nga	38.7	35.7		5.2	9.4	35.4		124.4	2277.6	-123.9
4.อ.ตะกั่วป่า	Takua Pa	100.4	20.3		5.8	11.8			138.3		
5.อ.ตะกั่วทุ่ง	Takua Thung	22.9	22.6		17.1	6.5	1.4		70.5		
6.อ.ท้ายเหมือง	Thai Muang	44.6	26.2	3.2	13.5	12.7			97.0		
7.จ.ภูเก็ต	Phuket*	..	..	..	..	..	..	..	..		
8.สนามบินภูเก็ต	Phuket Airport*	41.3	37.3	13.5	14.9	10.7			117.7	2648.3	+422.9
9.จ.กระบี่	Krabi	74.5		2.1					76.6		
10.อ.คลองท่อม	Khlong Thom	37.4	3.1	0.7		4.6			45.8		
11.สนามบินตรัง	Trang Airport*	95.4	24.4	0.1	T	6.4	20.1	19.1	165.5	2080.6	-219.1
12.อ.ปะเหลียน	Pa Lian	98.4	12.4						110.8		
13.อ.สิเกา	Si Kao	94.5	9.6			5.0	3.9		113.0		
14.อ.ย่านตาขาว	Yan Ta Khao	55.3	30.3		1.7				87.3		
15.จ.สตูล	Satun	75.9	11.4	47.3	0.4				135.0	..	..
16.อ.ละงู	La Ngu	84.6							84.6		

หมายเหตุ ช่องว่าง = ไม่มีฝน
* = สถานีตรวจอากาศ
T = ฝนเล็กน้อยวัดไม่ได้
.. = ไม่มีรายงาน

Remark Blank = No rain
* = Synoptic Station
T = Trace
.. = No report

อุณหภูมิสูงสุดและต่ำสุดประจำวันที่ ๙ ถึง ๑๕ พฤศจิกายน ๒๕๐๗

Daily Max. and Min. Temperature November 9 - 15, 1964

สถานี	Station	อุณหภูมิสูงสุดและต่ำสุดเป็นองศา ซ. Max. and Min. Temperature in degree C.							สูงสุดเฉลี่ย ต่ำสุดเฉลี่ย Average Max. Min.	เฉลี่ยในสัปดาห์ Weekly Mean	ค่าปกติประจำเดือน Monthly Normal
		9	10	11	12	13	14	15			
ภาคเหนือ	**Northern Part**										
เชียงราย	Chiangrai	28.2 15.5	25.7 15.3	24.0 16.0	28.4 13.7	26.0 14.2	27.0 13.4	30.0 15.7	27.2 14.8	21.0	23.2
แม่ฮ่องสอน	Mae Hongson	31.5 20.9	30.4 19.2	27.7 17.5	28.9 18.1	30.0 17.6	30.0 19.2	29.9 18.0	29.8 18.6	24.2	25.1
ปาย	Pai	..	..	..	..	..	..	..	..	..	..
ขุนยวม	Khun Yuam	..	..	..	..	..	..	..	..	..	..
แม่สะเรียง	Mae Sariang	34.0 20.2	33.3 19.3	30.1 21.4	24.0 20.1	31.5 17.6	31.0 17.3	31.6 16.6	30.8 18.9	24.9	25.6
เชียงใหม่	Chiangmai	28.4 19.2	28.0 19.1	27.0 20.7	26.5 20.3	28.2 17.5	27.6 16.4	.. 16.4	27.6 18.5	23.1	24.5
ฝาง	Fang	..	..	..	..	..	..	..	..	..	..
ลำปาง	Lampang	30.6 19.6	29.5 18.2	27.3 20.7	27.3 19.5	29.4 19.3	29.2 15.6	29.0 15.7	28.9 18.4	23.7	24.6
น่าน	Nan	29.7 18.0	27.6 17.5	28.5 19.9	28.2 17.9	28.8 16.6	28.8 16.7	28.2 16.4	28.5 17.6	23.1	24.7
แพร่	Phrae	30.0 17.4	28.8 16.3	27.6 18.2	27.6 16.8	28.3 15.4	28.4 14.4	28.8 13.0	28.6 15.9	22.3	24.8
อุตรดิตถ์	Uttaradit	30.6 21.2	28.9 20.5	28.8 21.9	28.4 20.1	29.7 18.9	29.4 17.5	29.4 15.6	29.3 19.4	24.4	26.7
ตาก	Tak	30.0 20.5	28.8 20.8	26.0 22.0	26.0 21.5	29.0 21.0	29.4 21.1	28.0 16.2	28.2 20.4	24.3	24.7
เขื่อนภูมิพล	Bhumibol Dam	..	..	..	..	..	..	..	..	..	..
แม่สอด	Mae Sot	29.9 20.9	28.3 19.5	25.5 22.2	27.8 20.5	29.1 19.0	28.1 19.4	27.6 16.3	28.0 19.7	23.9	25.7
พิษณุโลก	Phitsanulok	31.3 21.8	28.0 22.5	28.7 21.0	28.6 21.6	30.3 20.7	29.5 19.2	28.3 17.3	29.3 20.6	25.0	26.8
เพชรบูรณ์	Phetchabun	30.2 19.3	25.6 20.7	26.8 21.1	27.8 19.8	29.1 16.2	29.2 15.0	27.0 13.0	27.8 17.9	22.9	24.8
ภาคตะวันออกเฉียงเหนือ	**Northeastern Part**										
เลย	Loei	29.7 18.9	27.7 19.2	25.7 18.7	27.2 19.7	27.2 16.7	26.7 12.8	26.5 11.0	27.2 16.6	21.9	22.4
อุดรธานี	Udon Thani	30.6 19.4	27.8 21.0	26.4 19.3	26.9 18.8	27.0 18.8	27.1 14.7	26.1 14.4	27.4 18.1	22.8	25.0
นครพนม	Nakhon Phanom	25.2 19.8	26.2 19.7	25.4 18.3	26.2 18.6	27.0 17.4	27.1 14.5	26.1 14.2	26.2 17.4	21.8	23.5
มุกดาหาร	Mukdahan	24.7 19.5	26.0 18.5	26.1 17.2	24.4 17.7	26.0 15.0	25.2 15.1	26.0 14.7	25.5 16.8	21.2	24.0
สกลนคร	Sakon Nakhon	27.0 17.9	27.4 19.4	26.2 18.5	27.1 17.3	27.0 15.3	27.0 14.0	27.3 13.0	27.0 16.5	21.8	23.6
ขอนแก่น	Khon Kaen	27.0 19.0	25.0 18.2	26.2 18.9	26.5 18.5	27.0 17.3	26.5 14.7	27.0 15.1	26.5 17.5	22.0	24.9
ร้อยเอ็ด	Roi Et	24.6 19.5	27.0 18.5	27.4 17.8	25.8 18.5	27.4 16.6	27.2 16.5	27.2 15.6	26.7 17.6	22.2	24.8
ชัยภูมิ	Chaiyaphum	27.9 20.7	28.4 19.6	25.7 20.6	26.0 20.0	27.1 18.2	26.4 17.6	26.2 17.0	26.5 19.1	22.8	..
อุบลราชธานี	Ubon Ratchathani	22.8 20.7	26.3 18.6	26.4 18.2	26.7 18.7	27.3 17.8	27.8 17.4	27.0 14.0	26.5 18.5	22.4	25.1
สุรินทร์	Surin	25.8 18.4	26.5 15.8	25.3 17.1	25.5 16.9	26.6 15.2	27.0 14.5	26.8 15.0	26.1 16.1	21.1	25.2
นครราชสีมา	Nakhon Ratchasima	27.9 19.8	25.3 18.4	25.2 19.5	25.6 18.8	26.7 17.5	26.5 16.7	26.1 16.7	26.2 18.3	22.3	25.1

สถานี	Station	อุณหภูมิสูงสุดและต่ำสุดเป็นองศา ซ. Max. and Min. Temperature in degree C. 9	10	11	12	13	14	15	สูงสุดเฉลี่ย ต่ำสุด Average Max. Min.	เฉลี่ยในสัปดาห์ Weekly Mean	ค่าปกติประจำเดือน Monthly Normal
ภาคกลาง	**Central Part**										
นครสวรรค์	Nakhon Sawan	29.7 23.3	28.2 23.8	28.0 22.7	29.4 20.8	29.4 19.5	28.7 18.3	17.4	28.4 20.9	24.6	26.6
ลพบุรี	Lopburi	30.0 20.5	24.5 20.0	26.2 20.5	25.5 21.0	28.8 20.0	29.6 16.5	29.2 19.0	27.4 19.6	23.5	26.3
สุพรรณบุรี	Suphanburi	29.2 23.3	24.0 23.2	25.1 21.5	25.0 21.9	28.2 19.4	29.0 19.8	27.4 19.4	26.7 21.3	24.0	25.8
กาญจนบุรี	Kanchanaburi	30.3 20.4	24.6 21.7	24.5 21.8	24.8 21.6	28.2 19.8	27.7 17.6	27.5 15.4	26.8 19.8	23.3	25.7
ปราจีนบุรี	Prachinburi	30.2 23.7	28.9 21.4	26.1 21.5	28.4 22.0	30.0 21.5	29.2 20.1	29.0 21.0	28.8 21.6	25.2	26.6
อรัญประเทศ	Aranyaprathet	28.1 23.4	26.6 20.4	26.6 20.7	27.2 20.9	28.7 19.8	28.5 19.1	28.6 19.2	27.8 20.4	24.1	26.1
พระนคร	Bangkok	29.5 23.6	25.2 21.4	27.0 22.3	28.0 22.0	28.5 21.4	28.3 20.6	28.0 19.4	27.8 21.5	24.7	26.9
ดอนเมือง	Don Muang	29.9 25.2	27.0 22.8	26.2 23.6	26.4 22.5	28.5 22.7	28.0 22.0	27.0 21.3	27.6 22.9	25.3	27.3
ป้อมพระจุลฯ	Pom Phrachun	28.6 21.2	24.5 20.5	25.7 20.4	26.8 21.0	27.1 20.8	27.1 21.1	26.4 18.3	26.6 20.6	23.6	..
อ่าวไทยฝั่งตะวันออก	**Gulf of Thailand, East Coast**										
ชลบุรี	Chonburi	29.8 22.5	24.9 20.2	25.6 21.4	25.5 21.4	28.6 20.5	28.9 19.6	28.2 18.3	27.3 20.6	24.0	26.3
เกาะสีชัง	Ko Sichang	28.6 25.2	24.7 21.8	24.8 22.6	24.8	27.5 22.4	27.6 21.9	27.2 21.0	26.7 22.5	24.6	..
สัตหีบ	Sattahip	29.2 20.0	26.3 20.5	26.0 21.7	27.7 20.7	29.8 20.5	31.3 19.8	29.5 19.5	28.5 20.2	24.4	27.5
ระยอง	Rayong	..	..	..	..	..	..	..	..	..	..
บ้านเพ	Ban Phe	..	..	..	..	..	..	..	..	...	..
จันทบุรี	Chanthaburi	28.1 23.2	25.5 20.8	24.5 21.4	25.5 21.0	26.3 21.2	29.6 20.7	28.5 20.1	26.9 21.2	24.1	26.5
แหลมงอบ	Laem Ngop	..	..	..	..	..	..	..	..	..	..
คลองใหญ่	Khlong Yai	29.3 24.5	28.3 20.1	29.4 23.2	29.3 22.2	28.4 23.4	29.8 20.4	29.2 20.8	29.0 21.9	25.5	26.5
อ่าวไทยฝั่งตะวันตก	**Gulf of Thailand, West Coast**										
หัวหิน	Hua Hin	29.6 23.5	24.8 23.0	23.7 21.3	26.5 21.7	27.8 21.2	27.3 21.5	27.1 21.1	26.7 21.9	24.3	26.4
ประจวบคีรีขันธ์	Prachuap Khirikhan	30.3 24.5	24.1 22.6	24.9 21.8	25.3 22.2	27.4 22.6	27.7 23.0	27.1 22.4	26.7 22.9	24.8	25.3
ชุมพร	Chumphon	30.2 23.9	29.1 22.5	22.7 22.1	27.6 21.4	28.9 22.6	29.2 22.5	29.0 20.1	28.1 22.2	25.2	25.5
สุราษฎร์ธานี	Bandon	26.6 23.5	28.5 22.9	26.6 22.5	27.6 22.2	28.7 22.0	27.2 21.5	28.9 22.6	27.7 22.1	24.5	26.2
นครศรีธรรมราช	Nakhon Si Thammarat	29.0 21.4	28.6 22.4	28.0 22.5	24.3 22.4	24.5 20.5	26.7 21.8	29.3 22.0	27.2 21.8	24.0	26.3
สงขลา	SongKhla	29.7 23.4	29.9 23.0	29.9 22.5	27.7 23.4	26.6 22.5	29.0 23.0	28.1 22.5	28.7 23.0	25.9	26.9
นราธิวาส	Narathiwat	31.0 22.5	29.6 23.8	29.8 22.3	30.3 23.6	27.1 23.9	26.0 23.0	30.2 21.8	29.2 23.0	23.1	28.1
ภาคใต้ฝั่งตะวันตก	**Southern Part, West Coast**										
ระนอง	Ranong	30.1 23.2	30.9 22.1	23.6 21.5	27.9 22.0	30.4 23.5	29.2 21.9	30.4 21.5	28.9 22.2	27.6	27.8
ภูเก็ต	Phuket	27.7 24.2	27.9 22.1	28.1 21.6	26.5 22.8	27.6 22.2	24.6 21.4	29.2 22.7	27.4 22.6	25.0	26.4
ตรัง	Trang	29.2 23.4	27.5 22.4	28.3 22.7	27.5 22.9	28.0 23.2	31.0 22.4	31.0 22.0	28.9 22.7	26.2	26.8

แก้ไขเพิ่มเติมรายงานอากาศประจำสัปดาห์ฉบับที่ ๔๕/๒๕๐๗ เนื่องจากได้รับรายงานภายหลัง

Correction in Weekly Weather Report No.45/1964 for late report rainfall data

สถานีฝน	Station	วันที่และจำนวนน้ำฝนเป็นมิลลิเมตร Date and amount of rainfall in m. m. พฤศจิกายน November				ฝนรวม ม.ม. Total m. m.	ฝนรวมตั้งแต่ 1 ม.ค. Accumulative rain-fall Since Jan. 1	
		5	6	7	8		ฝนจริง Actual	สูง(+)ต่ำ(-)กว่าปกติ Above(+) Below(-) Normal
ภาคเหนือ	Northern Part							
14.อ.ขุนยวม	Khun Yuam				34.3	34.3		
42.จ.ตาก	Tak				9.6	30.8		
44.อ.บ้านตาก	Ban Tak				8.4	30.9		
54.จ.พิจิตร	Phichit				2.7	2.7	1984.2	+625.1
ภาคกลาง	Central Part							
6.จ.อุทัยธานี	Uthai Thani			5.7		5.7	1462.8	+288.8
7.อ.หนองฉาง	Nong Chang			40.2		49.6		
อ่าวไทยฝั่งตะวันตก	Gulf of Thailand West Coast							
8.อ.หลังสวน	Lang Suan				17.4	101.0		
10.อ.ไชยา	Chaiya				73.4	82.1		
11.อ.บ้านนาสาร	Ban Nasan				21.0	33.2		
13.อ.สิชล	Sichon			2.8	14.1	41.5		
14.อ.ฉวาง	Chawang				37.5	37.5		
15.อ.ร่อนพิบูล	Ron Phibun				17.4	18.6		
17.อ.ปากพนัง	Pak Phanang			9.2	26.5	52.4		
18.จ.พัทลุง	Phatthalung			1.9	1.1	9.3	993.4	-536.4
19.อ.เขาไชยสน	Khao Chai Son				6.3	61.9		
21.อ.รัตตภูมิ	Rattaphum			13.8		37.0		
25.อ.หนองจิก	Nong Chik				12.2	26.7		
26.อ.ยะหริ่ง	Yaring				17.2	20.6		
27.อ.ปะนาเระ	Panare			34.5	20.3	58.0		
28.จ.ยะลา	Yala				15.4	46.5		
ภาคใต้ฝั่งตะวันตก	Southern Part West Coast							
2.อ.กระบุรี	Kraburi				19.4	82.1		
3.จ.พังงา	Phang Nga				1.2	115.6	2153.2	-214.5
4.อ.ตะกั่วป่า	Takua Pa			6.7		86.1		
6.อ.ท้ายเหมือง	Thai Muang			10.3	0.3	121.9		
12.อ.ปะเหลียน	Pa Lian				6.8	11.5		

พิมพ์ที่โรงพิมพ์ กรมอุตุนิยมวิทยา บางกะปิ พระนคร
กรมอุตุนิยมวิทยา เจ้าของ
นาวาโท ธำรง กิติสิน ผู้พิมพ์ผู้โฆษณา ๒๕๐๗

กรมอุตุนิยมวิทยา สำนักนายกรัฐมนตรี

รายงานอากาศประจำสัปดาห์ ระหว่างวันที่ ๑๖ ถึง ๒๒ พฤศจิกายน ๒๕๐๗

และ

การคาดหมายลักษณะอากาศ ระหว่างวันที่ ๒๓ ถึง ๒๙ พฤศจิกายน ๒๕๐๗

ฉบับที่ ๔๗ / ๒๕๐๗

พลเรือโท สนิธ เวสารัชชนันท์

อธิบดีกรมอุตุนิยมวิทยา

METEOROLOGICAL DEPARTMENT

OFFICE OF THE PRIME MINISTER

BANGKOK THAILAND

WEEKLY WEATHER REPORT

DURING THE PERIOD NOVEMBER 16 – 22, 1964

AND

WEATHER OUTLOOK

DURING NOVEMBER 23 – 29, 1964

No. 47 / 1964

Sanit Vesa – rajanauda

Vice Admiral, Director General

การคาดหมายลักษณะอากาศใน ๗ วันข้างหน้า
ตั้งแต่วันที่ ๒๓ – ๒๙ พฤศจิกายน ๒๕๐๗

ลักษณะอากาศทั่วไป

ตลอดสัปดาห์ ลมมรสุมตะวันออกเฉียงเหนือกำลังค่อนข้างแรงจะปกคลุมประเทศไทย และอ่าวไทย แต่ในครึ่งหลังของสัปดาห์คาดว่าจะมีกำลังอ่อนลง

ภาคเหนือ ภาคตะวันออกเฉียงเหนือ	อากาศแจ่มใส และหนาวเย็นตลอดสัปดาห์ และอุณหภูมิจะลดลงโดยเฉพาะในครึ่งแรกของสัปดาห์
ภาคกลาง อ่าวไทย ฝั่งตะวันออก	อากาศโปร่งและเย็น และอุณหภูมิจะลดลงเล็กน้อยในครึ่งแรกของสัปดาห์
อ่าวไทย ฝั่งตะวันตก	ตลอดสัปดาห์มีฝนเกือบทั่วไป โดยเฉพาะตั้งแต่ชุมพรลงไป
ภาคใต้ ฝั่งตะวันตก	มีฝนเป็นแห่ง ๆ ตลอดสัปดาห์
พระนคร และ ธนบุรี	อากาศโปร่งและเย็นตลอดสัปดาห์ และในครึ่งแรกของสัปดาห์อุณหภูมิจะลดลงเล็กน้อย

กรมอุตุนิยมวิทยา

๒๓ / ๑๑ / ๒๕๐๗

Weather Outlook for the next seven days
From November 23 – 29,1964

General Situation

Strong northeast monsoon is expected to prevail over the whole country in the first half of the week and to be weakened on the weekend.

Northern Part: Northeastern Part:	Fine and cold throughout the week and decreasing in temperature especially in the first half of the week.
Central Part: Gulf of Thailand, East Coast:	Fair and cool throughout the week with slightly decreasing in temperature in the first half of the week.
Gulf of Thailand, West Coast:	Almost widespread rains throughout the week particularly from Chumphon southward.
Southern Thailand, West Coast:	Scattered showers throughout the week.
Bangkok and Thonburi:	Fair and cool throughout the week with slightly decreasing in temperature in the first half of the week.

Meteorological Department
23 / 11 / 1964

สรุปลักษณะอากาศทั่วไปในรอบสัปดาห์

ระหว่างวันที่ ๑๖ – ๒๒ พฤศจิกายน ๒๕๐๗

๑. ในตอนต้นสัปดาห์ มรสุมตะวันออกเฉียงเหนือยังคงมีกำลังแรง และแผ่ลงมาปกคลุมตอนบนของประเทศไทย จึงทำให้อากาศยังคงเย็นอยู่ แต่ในตอนปลายสัปดาห์มรสุมตะวันออกเฉียงเหนือได้อ่อนกำลังลง ซึ่งทำให้อุณหภูมิในตอนบนของประเทศไทยสูงขึ้นเล็กน้อย

๒. พายุโซนร้อน "เกต" ที่เกิดขึ้นในทะเลจีนใต้ในตอนปลายสัปดาห์ที่แล้ว ได้ทวีกำลังแรงขึ้นเป็นไต้ฝุ่น "เกต" เคลื่อนตัวมาทางทิศตะวันตกช้า ๆ ในวันที่ ๑๖ พ.ย.พายุนี้ได้ขึ้นฝั่งเวียตนามใต้แถบเมืองไซ่ง่อน แล้วอ่อนกำลังลงเป็นพายุโซนร้อนเคลื่อนผ่านกัมพูชา และในวันที่ ๑๗ พ.ย.ได้เคลื่อนลงสู่อ่าวไทย โดยอ่อนกำลังลงเป็นพายุดีเปรสชั่น เคลื่อนไปต่อไปทางทิศตะวันตกช้า ๆ ผ่านอ่าวไทย ในวันที่ ๑๘ พ.ย.พายุนี้ได้เข้าสู่ภาคใต้ของประเทศไทยแถบจังหวัดประจวบคีรีขันธ์ แล้วเคลื่อนผ่านลงสู่ทะเลอันดามัน ทำให้มีฝนตกทั่วไปในอ่าวไทยฝั่งตะวันออก ในตอนสุดสัปดาห์ ได้มีพายุโซนร้อนชื่อ "มาร์จ" ก่อตัวขึ้นอีกลูกหนึ่งในทะเลจีนใต้กำลังเคลื่อนตัวมาทางทิศตะวันตกสู่ฝั่งเวียตนาม

๓. ในตอนต้นสัปดาห์ มีฝนเล็กน้อยถึงปานกลางเกือบทั่วไปในตอนบนของประเทศ ส่วนในอ่าวไทยฝั่งตะวันออก และภาคใต้ทั้ง ๒ ฝั่ง มีฝนเล็กน้อยถึงปานกลางกระจายเกือบทั่วไปตลอดสัปดาห์

กรมอุตุนิยมวิทยา

๒๓ /๑๑/ ๒๕๐๗

General Situation

Period November 16 – 22, 1964

1. In the first half of the week, strong northeast monsoon remained over the Upper Thailand which caused cooler weather over the Upper Thailand. In the latter half of the week, the northeast monsoon weakened causing slightly increasing in temperature over the Upper Thailand.

2. The tropical storm "Kate" which developed in the latter period of the previous week, strengthened into typhoon "Kate" moving westwards slowly and landed the South Vietnam coast in the vicinity of Saigon on Nov.16, this typhoon weakened into a tropical storm crossing Cambodia, and weakened into a depression moving to the Gulf of Thailand on Nov.17, then landed the Southern Thailand East Coast in the vicinity of Prachuap Khiri Khan on Nov.18 and moved to the Andaman Sea. In the weekend the other tropical storm "Marge" has developed in the South China Sea. It was moving westwards towards the Vietnam Coast.

3. In the first half of the week, almost widespread light to moderate rains occurred over the Upper Thailand, and Also occurred over the Gulf of Thailand, East Coast and both sides of the Southern part of Thailand throughout the week.

Meteorological Department
23 / 11 / 1964

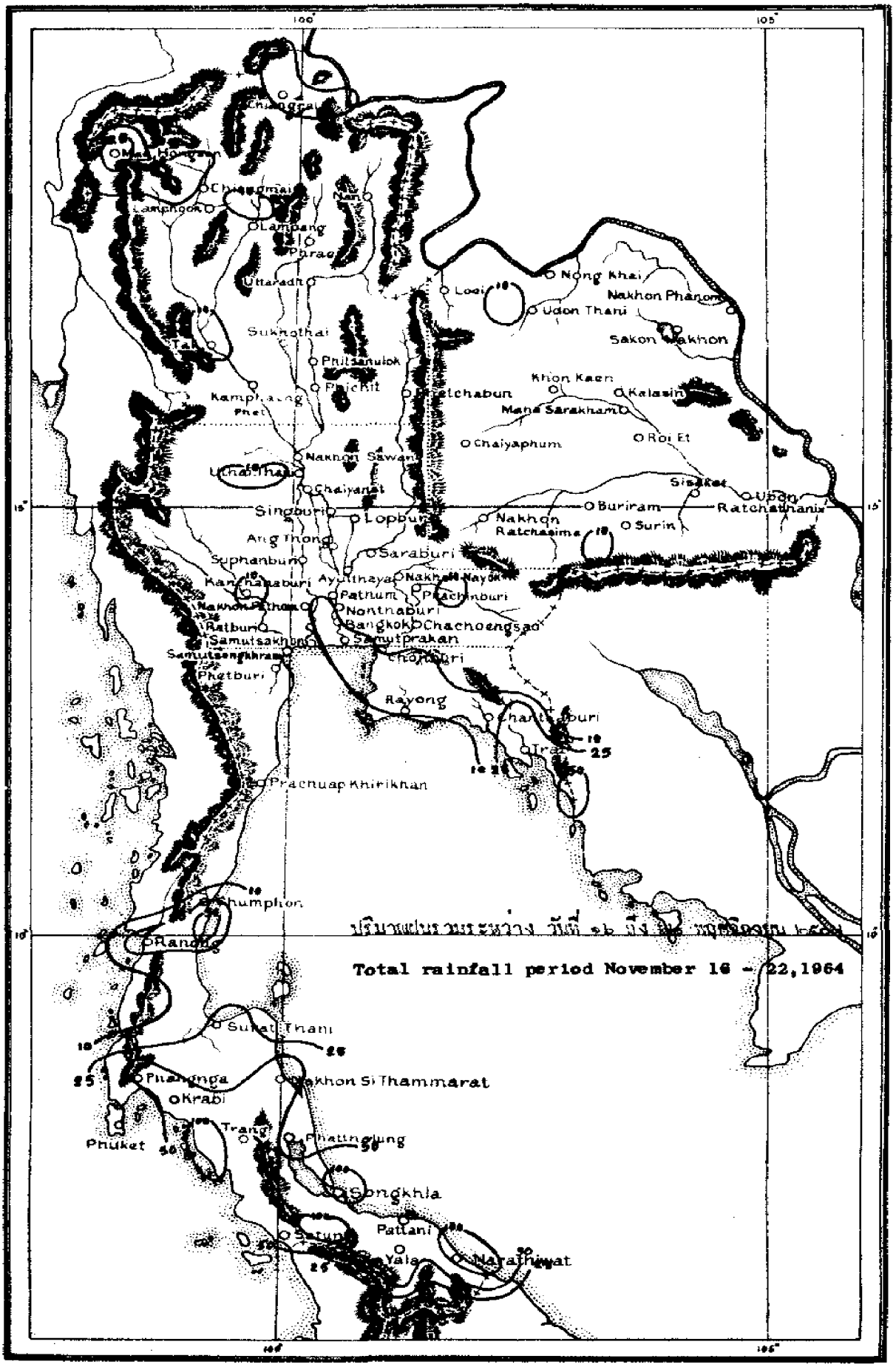
Total rainfall period November 16 - 22,1964
Chiangrai
Chiangmai
Lamphun
Lampang
Phrae
Nan
Uttaradit
Sukhothai
Tak
Phitsanulok
Phichit
Kamphaeng Phet
Petchabun
Loei
Nong Khai
Nakhon Phanom
Udon Thani
Sakon Nakhon
Khon Kaen
Kalasin
Maha Sarakham
Roi Et
Chaiyaphum
Nakhon Sawan
Uthai Thani
Chainat
Sisaket
Ubon Ratchathani
Singburi
Lopburi
Nakhon Ratchasima
Buriram
Surin
Ang Thong
Saraburi
Suphanburi
Kanchanaburi
Ayutthaya
Nakhon Nayok
Prachinburi
Nakhon Pathom
Pathum Thani
Nonthaburi
Ratburi
Bangkok
Chachoengsao
Samutsakhon
Samutprakan
Samutsongkhram
Chonburi
Phetburi
Rayong
Chanthaburi
Trat
Prachuap Khirikhan
Chumphon
Ranong
Surat Thani
Phangnga
Nakhon Si Thammarat
Krabi
Trang
Phatthalung
Phuket
Songkhla
Pattani
Satun
Yala
Narathiwat

สถานีฝน	Station	วันที่และจำนวนน้ำฝนเป็นมิลลิเมตร Date and amount of rainfall in m. m. พฤศจิกายน November							ฝนรวม มม. Total m. m.	ฝนรวมตั้งแต่ 1 ม.ค. Accumulative rain-fall Since Jan. 1	
		16	17	18	19	20	21	22		ฝนจริง Actual	สูง(+)ต่ำ(-) กว่าปกติ Above(+) Below(-) Normal
ภาคเหนือ	Northern Part										
1.จ.เชียงราย	Chiangrai*			4.0	9.2	2.5	T		15.7	1281.3	-359.4
2.อ.แม่สาย	Mae Sai	..	..	..	..	..	..	..	..		
3.อ.เชียงแสน	Chiangsaen			3.5	1.0				4.5		
4.อ.แม่จัน	Mae Chan				18.6				18.6		
5.อ.เชียงของ	Chiangkhong								0.0		
6.อ.เทิง	Thoeng			8.2	13.0				21.2		
7.อ.แม่สรวย	Mae Sruai			2.2					2.2		
8.อ.เชียงคำ	Chiangkham								0.0		
9.อ.พาน	Phan			4.6	2.3				6.9		
10.อ.เวียงป่าเป้า	Wiang Pa Pao				4.3				4.3		
11.อ.พะเยา	Phayao								0.0		
12.จ.แม่ฮ่องสอน	Mae Hongson*			0.1	0.3	3.3	12.6		36.3	1376.4	+167.1
13.อ.ปาย	Pai*	..	..	..	..	..	..	..	..		
14.อ.ขุนยวม	Khun Yuam			10.7					10.7		
15.อ.แม่สะเรียง	Mae Sariang*				T				T	1213.5	- 47.8
16.จ.เชียงใหม่	Chiangmai*			2.3	4.8				7.1	1115.2	-160.2
17.อ.ฝาง	Fang								0.0		
18.อ.เชียงดาว	Chiangdao	..	..	..	..	..	..	..	..		
19.อ.แม่แตง	Mae Taeng				9.5				9.5		
20.อ.ดอยสะเก็ด	Doi Saket				5.0				5.0		
21.อ.ฮางดง	Hang Dong			2.1	10.0				12.1		
22.อ.สันทราย	San Sai			1.2	7.1				8.3		
23.อ.สันป่าตอง	San Pa Tong								0.0		
24.อ.สันกำแพง	San Kamphaeng			1.3	10.8				12.1		
25.อ.จอมทอง	Chom Thong			4.0					4.0		
26.อ.ฮอด	Hot				8.5				8.5		
27.จ.ลำพูน	Lamphun				9.2				9.2	..	..
28.จ.ลำปาง	Lampang*			0.2	T				0.2	979.5	- 10.8
29.อ.แจ้ห่ม	Chae Hom				9.9				9.9		
30.อ.สบปราบ	Sop Prap			0.6	3.4				4.0		
31.อ.เกาะคา	Ko Kha			3.7	0.9				4.6		
32.อ.เถิน	Thoen				0.6		6.8		7.4		
33.จ.แพร่	Phrae								0.0		
34.สนามบินแพร่	Phrae Airport*					T			T	1280.9	+278.8
35.อ.สูงเม่น	Sung Men								0.0		
36.จ.น่าน	Nan*			1.2	0.6				1.8	1579.7	+474.6
37.อ.ทุ่งช้าง	Thung Chang	..	..	..	..	..	..	..	..		

สถานีฝน	Station	วันที่และจำนวนน้ำฝนเป็นมิลลิเมตร Date and amount of rainfall in m. m. เดือนพฤศจิกายน November							ฝนรวม มม. Total m. m.	ฝนรวมตั้งแต่ 1 ม.ค. Accumulative rain-fall Since Jan. 1	
		16	17	18	19	20	21	22		ฝนจริง Actual	สูง(+)ต่ำ(-) กว่าปกติ Above(+) Below(-) Normal
38. อ.นาน้อย	Na Noi			9.0					9.0		
39. จ.อุตรดิตถ์	Uttaradit*			T	T				T	1267.2	-198.1
40. อ.ลับแล	Lap Lae								0.0		
41. อ.น้ำปาด	Nam Pat	..	..	..	..	..	..	..	..		
42. จ.ตาก	Tak			1.3	11.5				12.8		
43. สนามบินตาก	Tak Airport*			0.4	20.6		0.2		21.2	1123.7	+339.5
44. อ.บ้านตาก	Ban Tak			1.5	14.2				15.7		
45. อ.แม่สอด	Mae Sot*			0.4					0.4	1136.0	-340.4
46. เขื่อนภูมิพล	Bhumibol Dam*	..	..	..	..	..	..	..	..		
47. จ.สุโขทัย	Sukhothai								0.0	1136.2	-169.0
48. อ.สวรรคโลก	Sawankhalok						8.4		8.4		
49. อ.กงไกรลาศ	Kongkrailat								0.0		
50. จ.พิษณุโลก	Phitsanulok*		T	0.6	T			T	0.6	1690.8	+341.0
51. อ.พรหมพิราม	Phrom Phiram	..	..	..	..	..	..	..	..		
52. อ.วังทอง	Wang Thong								0.0		
53. จ.กำแพงเพชร	Kamphaeng Phet			3.0					3.0	1628.8	+792.6
54. จ.พิจิตร	Phichit								0.0	1984.2	+622.7
55. อ.บางมูลนาก	Bang Munnak								0.0		
56. อ.ตะพานหิน	Taphanhin		1.2	0.7					1.9		
57. จ.เพชรบูรณ์	Phetchabun*		3.6						3.6	1503.5	+344.3
58. อ.หล่มเก่า	Lom Kao		2.0						2.0		
59. อ.หล่มสัก	Lom Sak		3.7						3.7		
60. อ.ชนแดน	Chon Daen			2.1					2.1		
ภาคตะวันออกเฉียงเหนือ	**Northeastern Part**										
1. จ.เลย	Loei*		2.3	2.5					4.8	1249.7	- 33.2
2. อ.ท่าลี่	Tha Li			3.1					3.1		
3. อ.เชียงคาน	Chiangkhan								0.0		
4. อ.ด่านซ้าย	Dan Sai								0.0		
5. จ.หนองคาย	Nong Khai		T	0.4					0.4	1551.1	- 70.9
6. อ.บึงกาฬ	Bung Kan								0.0		
7. อ.โพนพิสัย	Phon Phisai								0.0		
8. อ.ท่าบ่อ	Tha Bo		0.7						0.7		
9. จ.อุดรธานี	Udon Thani*		0.4	0.7					1.1	1434.5	+149.8
10. อ.บ้านผือ	Ban Phu		14.1	9.5					23.6		
11. อ.หนองหาน	Nong Han								0.0		
12. จ.สกลนคร	Sakon Nakhon*		T	T					T	1474.7	+ 28.6
13. อ.วานรนิวาส	Wanon Niwat								0.0		
14. อ.พรรณานิคม	Phanna Nikhom			5.6					5.6		

สถานีฝน	Station	วันที่และจำนวนน้ำฝนเป็นมิลลิเมตร Date and amount of rainfall in m.m. พฤศจิกายน November							ฝนรวม ม.ม. Total m.m.	ฝนรวมตั้งแต่ 1 ม.ค. Accumulative rainfall Since Jan. 1	
		16	17	18	19	20	21	22		ฝนจริง Actual	สูง(+)ต่ำ(-) กว่าปกติ Above(+) Below(-) Normal
15.จ.นครพนม	Nakhon Phanom*		0.1	0.2	T				0.3	2150.9	+ 47.1
16.อ.บ้านแพง	Ban Phaeng								0.0		
17.อ.ท่าอุเทน	Tha Uten								0.0		
18.อ.นาแก	Na Kae								0.0		
19.อ.ธาตุพนม	That Phanom								0.0		
20.อ.มุกดาหาร	Mukdahan*	T	0.4		T				0.4	1606.0	+283.1
21.จ.ชัยภูมิ	Chaiyaphum*	T	2.6	T					2.6	1621.6	+748.6
22.อ.ภูเขียว	Phu Khieo		4.6						4.6		
23.อ.เกษตรสมบูรณ์	Kaset Sombun								0.0		
24.อ.คอนสวรรค์	Khon Sawan	1.7	1.6						3.3		
25.อ.จตุรัส	Chaturat								0.0		
26.อ.บำเหน็จณรงค์	Bamnet Narong								0.0		
27.จ.ขอนแก่น	Khon Kaen*		T	T	T				T	1224.4	- 24.3
28.อ.น้ำพอง	Nam Phong	..	..	..	..	..	..	..	..		
29.อ.ภูเวียง	Phu Wiang								0.0		
30.อ.ชุมแพ	Chum Phae		6.2						6.2		
31.อ.ชนบท	Chonnabot		1.1						1.1		
32.อ.มัญจาคีรี	Mancha Khiri								0.0		
33.อ.พล	Phon	..	..	..	..	..	..	..	..		
34.จ.มหาสารคาม	Maha Sarakham	2.1							2.1	1368.6	+134.8
35.อ.พยัคฆภูมิพิสัย	Phayakkhaphum Phisai	4.3	1.0						5.3		
36.อ.บรบือ	Borabu	2.1							2.1		
37.จ.กาฬสินธุ์	Kalasin								0.0	1209.8	-197.7
38.อ.สหัสขันธ์	Sahatsakhan								0.0		
39.อ.ยางตลาด	Yang Talat								0.0		
40.อ.กันทรวิชัย	Kanthara Wichai								0.0		
41.อ.กมลาไสย	Kamalasai								0.0		
42.จ.ร้อยเอ็ด	Roi Et*	2.0	0.6	T	T				2.6	1702.7	+266.0
43.อ.โพนทอง	Phon Thong								0.0		
44.อ.เสลภูมิ	Selaphum		0.2						0.2		
45.อ.ธวัชบุรี	Thawatburi								0.0		
46.อ.จตุรพักตรพิมาน	Chaturaphak Phiman	3.1		1.1					4.2		
47.อ.เกษตรวิสัย	Kaset Wisai	..	..	..	..	..	..	..	..		
48.อ.สุวรรณภูมิ	Suwannaphum	7.3	0.3						7.6		
49.จ.นครราชสีมา	Nakhon Ratchasima*	0.9	0.2	T					1.1	1291.3	+164.7
50.อ.บัวใหญ่	Bua Yai								0.0		
51.อ.พิมาย	Phimai								0.0		
52.อ.จักราช	Chakkarat								0.0		

สถานีฝน	Station	วันที่และจำนวนน้ำฝนเป็นมิลลิเมตร Date and amount of rainfall in m.m. พฤศจิกายน November 16	17	18	19	20	21	22	ฝนรวม มม. Total m.m.	ฝนรวมตั้งแต่ 1 ม.ค. Accumulative rain-fall Since Jan.1 ฝนจริง Actual	สูง(+)ต่ำ(-) กว่าปกติ Above(+) Below(-) Normal
53.อ.โชคชัย	Chok Chai	1.1	0.1						1.2		
54.อ.ด่านขุนทด	Dan Khunthot								0.0		
55.อ.โนนไทย	Non Thai								0.0		
56.อ.สูงเนิน	Sung Noen								0.0		
57.อ.ปักธงชัย	Pak Thong Chai	0.5	1.2						1.7		
58.อ.สีคิ้ว	Si Khiu								0.0		
59.อ.ครบุรี	Khonburi	1.6	2.3		0.3				4.2		
60.จ.บุรีรัมย์	Buriram								0.0	1253.5	- 81.9
61.อ.พุทไธสง	Phut Thai Song	3.1							3.1		
62.อ.ลำปลายมาศ	Lam Plai Mat								0.0		
63.อ.นางรอง	Nang Rong	2.2	1.2						3.4		
64.อ.ประโคนชัย	Prakhon Chai	15.7	0.4						16.1		
65.จ.สุรินทร์	Surin*	2.8		T					2.8	1037.3	- 92.7
66.อ.ท่าตูม	Tha Tum	2.8	0.2						3.0		
67.อ.รัตนบุรี	Rattanaburi	4.8							4.8		
68.อ.ประสาท	Prasat								0.0		
69.อ.สังขะ	Sangkha	2.5							2.5		
70.จ.ศรีสะเกษ	Sisaket								0.0	1211.0	- 97.0
71.อ.ราษีไศล	Rasisalai								0.0		
72.อ.อุทุมพรพิสัย	Uthumphon Phisai								0.0		
73.อ.กันทรารมย์	Kanthararom	1.9	1.9						3.8		
74.อ.ขุขันธ์	Khukhan								0.0		
75.กันทรลักษ์	Kantharalak								0.0		
76.จ.อุบลราชธานี	Ubon Ratchathani*	0.9	4.5		T				5.4	1627.1	- 46.4
77.อ.เขมราฐ	Khemmarat								0.0		
78.อ.มหาชนะชัย	Maha Chana Chai								0.0		
79.อ.อำนาจเจริญ	Amnat Charoen	3.4							3.4		
80.อ.ยะโสธร	Yasothon	2.2							2.2		
81.อ.ตระการพืชผล	Trakan Phut Phon								0.0		
82.อ.ค้าเขื่อนแก้ว	Kham Khuan Kaeo								0.0		
83.อ.เขื่องใน	Khuang Nai		6.1						6.1		
84.อ.โขงเจียม	Khong Chiam	0.3							0.3		
85.อ.พิบูลมังสาหาร	Phibun Mangsahan		0.2						0.2		
86.อ.เดชอุดม	Det Udom		3.8						3.8		
ภาคกลาง	**Central Part**										
1.จ.นครสวรรค์	Nakhon Sawan*		3.0	2.0	T		T		5.0	1447.5	+257.9
2.อ.บรรพตพิสัย	Banphot Phisai						2.6		2.6		
3.อ.ลาดยาว	Lat Yao			3.1					3.1		

สถานีฝน	Station	วันที่และจำนวนน้ำฝนเป็นมิลลิเมตร Date and amount of rainfall in m.m. พฤศจิกายน November							ฝนรวม มม. Total m.m.	ฝนรวมตั้งแต่ 1 ม.ค. Accumulative rain-fall Since Jan.1	
		16	17	18	19	20	21	22		ฝนจริง Actual	สูง(+)ต่ำ(-) กว่าปกติ Above(+) Below(-) Normal
4.อ.ชุมแสง	Chumsaeng								0.0		
5.อ.พยุหคีรี	Phayuha Khiri								0.0		
6.จ.อุทัยธานี	Uthai Thani		1.7	2.0					3.7	1467.2	+252.6
7.อ.หนองฉาง	Nong Chang		5.1	7.3					12.4		
8.อ.หนองขาหย่าง	Nong Kha Yang		2.5	2.7			6.6		11.8		
9.จ.ชัยนาท	Chainat								0.0	1593.3	+366.0
10.อ.มโนรมย์	Manorom		0.9	0.8			0.6		2.3		
11.อ.วัดสิงห์	Wat Sing		1.0	0.8					1.8		
12.จ.สิงห์บุรี	Singburi								0.0	1309.6	+188.9
13.อ.อินทร์บุรี	Inburi			0.4					0.4		
14.อ.บางระจัน	Bangrachan								0.0		
15.อ.พรหมบุรี	Phromburi		0.5						0.5		
16.จ.ลพบุรี	Lopburi*		0.3	T					0.3	1818.3	+371.9
17.อ.บ้านหมี่	Ban Mi	..	..	..	..	..	..	..	..		
18.อ.ไชยบาดาล	Chai Badan								0.0		
19.อ.ท่าวุ้ง	Tha Wung								0.0		
20.จ.สุพรรณบุรี	Suphanburi*		1.8	0.5		0.1			2.4	1220.4	- 34.4
21.อ.เดิมบางนางบวช	Doembang Nangbuat			0.5					0.5		
22.อ.ศรีประจัน	Si Prachan								0.0		
23.อ.สองพี่น้อง	Song Phi Nong		1.5		6.0				7.5		
24.จ.อ่างทอง	Ang Thong		1.4						1.4	1031.4	-264.5
25.อ.โพธิ์ทอง	Pho Thong		0.1						0.1		
26.อ.ไชโย	Chaiyo								0.0		
27.อ.วิเศษไชยชาญ	Wiset Chaichan								0.0		
28.อ.ป่าโมก	Pa Mok								0.0		
29.จ.สระบุรี	Saraburi								0.0	1542.3	+ 78.3
30.อ.หนองแค	Nong Khae								0.0		
31.อ.แก่งคอย	Kaeng Khoi								0.0		
32.จ.พระนครศรีอยุธยา	Ayutthaya								0.0	..	..
33.อ.บางไทร	Bang Sai								0.0		
34.อ.บางบาล	Bang Ban								0.0		
35.อ.เสนา	Sena								0.0		
36.อ.ท่าเรือ	Tha Rua		1.5						1.5		
37.อ.ผักไห่	Phak Hai		1.8						1.8		
38.อ.บางปะอิน	Bang Pa-in								0.0		
39.จ.นครนายก	Nakhon Nayok		0.1						0.1	1251.6	-832.0
40.อ.ปากพลี	Pak Phli								0.0		
41.อ.บ้านนา	Ban Na	0.3	0.2						0.5		

สถานีฝน	Station	วันที่และจำนวนน้ำฝนเป็นมิลลิเมตร Date and amount of rainfall in m.m. พฤศจิกายน November							ฝนรวม มม. Total m.m.	ฝนรวมตั้งแต่ 1 ม.ค. Accumulative rain-fall Since Jan.1	
		16	17	18	19	20	21	22		ฝนจริง Actual	สูง(+)ต่ำ(-) กว่าปกติ Above(+) Below(-) Normal
42.จ.ปราจีนบุรี	Prachinburi*	T	T						T	1738.4	-258.0
43.อ.บ้านสร้าง	Ban Sang								0.0		
44.อ.ศรีมหาโพธิ์	Si Maha Pho	10.0							10.0		
45.อ.กบินทร์บุรี	Kabinburi								0.0		
46.อ.วัฒนานคร	Watthana Nakhon								0.0		
47.อ.อรัญประเทศ	Aranyaprathet*	0.3	3.4	0.5	0.5				4.7	1359.8	-274.4
48.จ.ปทุมธานี	Pathum Thani	8.0							8.0	..	..
49.อ.ธัญญบุรี	Thanyaburi								0.0		
50.จ.นนทบุรี	Nonthaburi	..	..	..	..	..	..	..	..	..	..
51.อ.บางบัวทอง	Bang Bua Thong								0.0		
52.จ.กาญจนบุรี	Kanchanaburi*		3.3	1.4	6.0		T		10.7	982.9	- 83.5
53.อ.ท่าม่วง	Tha Muang		2.0	1.0					3.0		
54.จ.นครปฐม	Nakhon Pathom	..	..	..	..	..	..	..	..	..	..
55.อ.นครชัยศรี	Nakhon Chai Si				9.8				9.8		
56.จ.ธนบุรี	Thonburi		T	0.2	0.6	12.2			13.0	..	..
57.จ.พระนคร	Bangkok*	T	0.1	0.5	1.8	0.2	T		2.6	1872.0	+334.5
58.สนามบินดอนเมือง	Don Muang*	T	0.6	T	1.2	T	T	T	1.8	1366.4	-251.4
59.อ.บางเขน	Bang Khen		0.5	T					0.5		
60.อ.มีนบุรี	Minburi			13.2					13.2		
61.อ.ลาดกระบัง	Lat Krabang								0.0		
62.อุตุฯบางนา	Bang Na*			0.4	3.0				3.4		
63.จ.ฉะเชิงเทรา	Chachoengsao				2.8				2.8	1199.4	-111.2
64.จ.ราชบุรี	Ratburi			1.2					1.2	1441.0	+350.3
65.อ.บ้านโป่ง	Ban Pong		0.3	0.8	7.4				8.5		
66.อ.ปากท่อ	Pak Tho			2.6	0.4				3.0		
67.อ.โพธาราม	Photharam		0.7	1.5	2.6				4.8		
68.จ.สมุทรสงคราม	Samut Songkhram			2.5					2.5	..	..
69.อ.อัมพวา	Amphawa			2.8	1.1				3.9		
70.อ.บางคนที	Bang Khonthi								0.0		
71.จ.สมุทรสาคร	Samut Sakhon				2.1				2.1	1182.2	-296.5
72.จ.สมุทรปราการ	Samut Prakan		6.0		14.2				20.2	1122.1	-456.4
73.อ.บางพลี	Bang Phli				11.7				11.7		
74.อ.พระประแดง	Phrapradaeng				10.1				10.1		
75.บางปู	Bang Pu	..	..	..	..	..	..	..	..		
76.ป้อมพระจุลฯ	Pom Phrachun*			T	4.0				4.0		
<u>อ่าวไทยฝั่งตะวันออก</u>	<u>Gulf of Thailand East Coast</u>										
1.จ.ชลบุรี	Chonburi*	1.1	T	T	2.3				3.4	1410.3	- 37.9
2.อ.พนัสนิคม	Phanat Nikhom	1.1			10.5				11.6		

สถานีฝน	Station	วันที่และจำนวนน้ำฝนเป็นมิลลิเมตร Date and amount of rainfall in m.m. ตุลาคม November							ฝนรวม ม.ม. Total m.m.	ฝนสะสมตั้งแต่ 1 ม.ค. Accumulative rain fall since Jan. 1	
		16	17	18	19	20	21	22		ฝนจริง Actual	สูง(+)ต่ำ(-) กว่าปกติ Above(+) Below(-) Normal
3.อ.บ้านบึง	Ban Bung								0.0		
4.อ.พานทอง	Phan Thong								0.0		
5.อ.ศรีราชา	Si Racha	3.2							3.2		
6.อ.สีชัง	Si Chang*	3.1	0.9	1.1	16.4				21.5		
7.อ.สัตหีบ	Sattahip*	3.8	0.6	1.6	T	0.3	2.1		8.4	1136.3	- 52.7
8.จ.ระยอง	Rayong*	9.7					0.3		10.0	..	..
9.อ.บ้านค่าย	Ban Khai	8.6			2.1				10.7		
10.อ.แกลง	Klaeng	12.1	0.3		0.9	0.2			13.5		
11.จ.จันทบุรี	Chanthaburi*	15.3	5.1	2.6					23.0	3380.6	+394.2
12.อ.โป่งน้ำร้อน	Pong Namron				3.5				3.5		
13.อ.ท่าใหม่	Tha Mai	18.8	2.3						21.1		
14.อ.มะขาม	Makham	18.4	2.2	5.4					26.0		
15.จ.ตราด	Trat	28.9							28.9	3563.9	-132.4
16.อ.เขาสมิง	Khao Saming	6.8							6.8		
17.อ.แหลมงอบ	Laem Ngop	25.5	0.8						26.3		
18.อ.คลองใหญ่	Khlong Yai*	51.2		T	3.8	T	1.2		56.2	5383.7	+577.3
อ่าวไทยฝั่งตะวันตก	Gulf of Thailand West Coast										
1.จ.เพชรบุรี	Phetburi								0.0	1189.2	-102.8
2.อ.บ้านแหลม	Ban Laem			2.3					2.3		
3.จ.ประจวบคีรีขันธ์	Prachuap Khirikhan*	T	2.2						2.2	1189.2	+150.6
4.อ.หัวหิน	Hua Hin*	0.5	1.7	0.8	3.2				6.2	758.9	-301.8
5.จ.ชุมพร	Chumphon*		T			1.9	5.1	9.6	16.6	1727.4	-141.3
6.อ.ท่าแซะ	Tha Sae		0.9				1.1		2.0		
7.อ.สวี	Sawi						63.7		63.7		
8.อ.หลังสวน	Lang Suan								0.0		
9.จ.สุราษฎร์ธานี	Bandon*	0.8	11.4	0.3		7.5	0.6	2.4	28.4	1859.1	+556.7
10.อ.ไชยา	Chaiya		22.5						22.5		
11.อ.บ้านนาสาร	Ban Nasan					10.3	2.4		12.7		
12.จ.นครศรีธรรมราช	Nakhon Si Thammarat*	0.7	50.1	1.8		10.0	8.6	6.3	77.5	1488.6	-559.8
13.อ.สิชล	Sichon		5.3						5.3		
14.อ.ฉวาง	Chawang								0.0		
15.อ.ร่อนพิบูลย์	Ron Phibun								0.0		
16.อ.ทุ่งสง	Thung Song	1.0	50.0	5.4		3.0	1.4		60.8		
17.อ.ปากพนัง	Pak Phanang		10.2	11.2	9.0				30.4		
18.จ.พัทลุง	Phatthalung		34.3	4.6	1.6	2.2			42.7	1126.4	-684.3
19.อ.เขาไชยสน	Khao Chai Son	5.5	32.9		5.9				44.3		
20.จ.สงขลา	Songkhla*	0.9	18.0	1.7	T	T	70.5	9.5	100.6	1150.3	-196.7
21.อ.รัตตภูมิ	Rattaphum		30.7		17.2				47.9		

สถานีฝน	Station	วันที่และจำนวนน้ำฝนเป็นมิลลิเมตร Date and amount of rainfall in m. m. เดือนพฤศจิกายน November							ฝนรวม มม. Total m. m.	ฝนรวมตั้งแต่ 1 ม.ค. Accumulative rain-fall Since Jan.1	
		16	17	18	19	20	21	22		ฝนจริง Actual	สูง(+)ต่ำ(-) กว่าปกติ Above(+) Below(-) Normal
22.อ.หาดใหญ่	Hat Yai	4.0	35.7	5.7	9.4		19.6		74.4		
23.อ.สะเดา	Sadao	48.4	6.2		72.4		12.3		139.3		
24.จ.ปัตตานี	Pattani	4.8	11.2	1.0	1.7	15.8	14.8		49.3	1159.1	+153.6
25.อ.หนองจิก	Nong Chik	11.0	14.5		13.2				38.7		
26.อ.ยะหริ่ง	Yaring	49.8	9.4		13.4				72.6		
27.อ.ปะนาเระ	Panare	65.2		3.7	1.9	68.4			139.2		
28.จ.ยะลา	Yala	3.6	17.3		13.5	23.8			58.2	..	..
29.จ.นราธิวาส	Narathiwat*	5.0	10.8	0.1		62.1	36.6	1.0	115.6	1411.3	-666.9
30.อ.ตากใบ	Tak Bai	0.4		3.7	0.4	62.9	36.7		104.1		
31.อ.ยี่งอ	Yi Ngo	5.4	9.3						14.7		
ภาคใต้ฝั่งตะวันตก	Southern Part West Coast										
1.จ.ระนอง	Ranong*		T			33.8			33.8	3970.5	-816.8
2.อ.กระบุรี	Kraburi								0.0		
3.จ.พังงา	Phang Nga					30.4	38.0		68.4	2359.0	- 53.7
4.อ.ตะกั่วป่า	Takua Pa	2.8				3.2			6.0		
5.อ.ตะกั่วทุ่ง	Takua Thung	2.3	3.0			3.4	29.0		37.7		
6.อ.ท้ายเหมือง	Thai Muang	6.5	29.5						36.0		
7.จ.ภูเก็ต	Phuket*	..	..	..	..	..	..	..	..		
8.สนามบินภูเก็ต	Phuket Airport*	19.3	T				17.4		36.7	2685.0	+434.1
9.จ.กระบี่	Krabi		65.1						65.1	..	..
10.อ.คลองท่อม	Khlong Thom	4.1		9.1		21.2	22.6		57.0		
11.สนามบินตรัง	Trang Airport*	10.7	40.5	0.6	2.6	1.2	T		55.6	2136.2	-192.1
12.อ.ปะเหลียน	Pa Lian	4.1	41.9			6.1			52.1		
13.อ.สิเกา	Si Kao	6.9	20.3			33.2	46.4		106.8		
14.อ.ย่านตาขาว	Yan Ta Khao	10.5	26.5						37.0		
15.จ.สตูล	Satun	13.6	58.5						72.1	..	..
16.อ.ละงู	La Ngu	45.7	53.5						99.2		

หมายเหตุ ช่องว่าง = ไม่มีฝน
* = สถานีตรวจอากาศ
T = ฝนเล็กน้อยวัดไม่ได้
.. = ไม่มีรายงาน

Remark Blank = No rain
* = Synoptic Station
T = Trace
.. = No report

อุณหภูมิสูงสุดและต่ำสุดประจำวันที่ ๑๖ ถึง ๒๒ พฤศจิกายน ๒๕๒๗

Daily Max. and Min. Temperature November 16 - 22, 1964

สถานี	Station	อุณหภูมิสูงสุดและต่ำสุดเป็นองศา ซ. Max. and Min. Temperature in degree C.							สูงสุด เฉลี่ย ต่ำสุด Average Max. Min.	เฉลี่ยใน สัปดาห์ Weekly Mean	ค่าปกติ ประจำเดือน Monthly Normal
		16	17	18	19	20	21	22			
ภาคเหนือ	**Northern Part**										
เชียงราย	Chiangrai	24.5 12.3	26.0 11.3	27.3 15.0	25.2 14.5	27.0 12.7	27.9 19.4	25.0 18.2	26.1 14.8	20.5	23.2
แม่ฮ่องสอน	Mae Hongson	29.3 16.4	30.3 14.8	32.4 18.2	28.2 21.1	21.3	30.3 21.4	21.2	30.1 19.2	24.7	25.1
ปาย	Pai	..	..	..	..	..	..	..	..	..	..
ขุนยวม	Khun Yuam	..	..	..	..	..	..	..	..	..	..
แม่สะเรียง	Mae Saxiang	31.5 16.3	30.4 14.4	33.1 17.4	29.5 21.1	32.0 21.0	33.9 20.0	31.0 21.0	31.6 18.7	25.2	25.6
เชียงใหม่	Chiangmai	26.7 15.5	28.3 14.8	29.1 19.2	25.0 20.2	26.5 20.7	28.5 19.3	27.9 19.7	27.3 18.5	22.9	24.5
ฝาง	Fang	9.8	28.3 ..	27.6 10.5	15.8	..	..	..	..	..	..
ลำปาง	Lampang	28.6 14.2	30.2 15.2	28.3 18.4	27.8 20.5	29.3 20.6	29.8 17.5	29.7 19.1	29.0 17.8	23.4	24.6
น่าน	Nan	29.9 14.5	27.7 13.8	27.3 19.8	25.6 20.1	29.6 19.1	30.3 17.8	30.1 17.3	27.8 17.4	22.4	24.7
แพร่	Phrae	27.6 12.6	28.4 13.2	28.6 16.0	30.3 18.3	30.8 17.0	31.0 16.3	30.8 15.7	29.6 15.6	22.6	24.3
อุตรดิตถ์	Uttaradit	29.5 15.5	29.8 17.0	30.0 19.5	.. 22.0	30.8 20.8	31.5 19.0	31.4 18.4	30.3 18.9	24.6	26.7
ตาก	Tak	27.5 15.0	29.5 17.5	25.3 19.3	26.0 21.4	27.7 20.7	28.0 20.0	27.0 21.4	27.3 19.3	23.3	24.7
เขื่อนภูมิพล	Bhumibol Dam	..	...	..	..	..	..	..	..	..	..
แม่สอด	Mae Sot	27.0 14.7	28.3 18.7	28.6 17.9	28.8 20.4	29.7 21.2	30.0 19.6	30.7 20.8	29.0 18.7	23.9	25.7
พิษณุโลก	Phitsanulok	29.2 17.3	24.5 19.0	27.8 20.3	29.6 19.4	30.3 21.8	29.8 21.0	31.0 19.0	28.9 19.6	24.3	26.8
เพชรบูรณ์	Phetchabun	27.1 14.0	23.4 16.4	26.8 17.7	28.5 31.6	30.8 19.2	30.5 20.9	29.3 18.7	28.1 18.4	23.3	24.8
ภาคตะวันออกเฉียงเหนือ	**Northeastern Part**										
เลย	Loei	25.8 11.6	28.2 15.0	26.6 18.8	26.2 20.0	28.7 19.7	28.2 17.0	27.4 17.7	26.7 17.1	21.9	22.4
อุดรธานี	Udon Thani	26.2 13.0	18.1	26.5 18.8	27.9 19.7	28.6 19.2	28.3 19.2	27.0 17.2	27.3 17.9	22.6	25.0
นครพนม	Nakhon Phanom	..	26.3 18.4	27.8 17.7	25.3 20.8	28.5 17.2	28.7 17.5	26.7 17.2	27.2 18.2	22.7	23.5
มุกดาหาร	Mukdahan	24.6 14.8	26.7 18.0	27.2 17.5	25.7 20.0	27.8 17.7	29.9 18.7	25.6 18.0	26.7 17.8	22.1	24.0
สกลนคร	Sakon Nakhon	27.6 13.0	26.5 17.5	27.3 18.8	25.5 20.3	27.8 17.3	29.2 17.4	26.8 18.8	27.2 17.8	22.4	23.6
ขอนแก่น	Khon Kaen	26.2 14.2	26.7 18.4	27.4 18.8	28.0 20.8	27.5 20.1	28.5 19.0	27.0 18.3	27.3 18.8	22.9	24.9
ร้อยเอ็ด	Roi Et	26.7 15.8	28.0 17.0	29.0 18.8	27.0 21.0	29.0 19.0	29.7 19.2	26.2 19.8	27.9 18.8	23.3	24.8
ชัยภูมิ	Chaiyaphum	25.9 16.9	26.6 18.8	24.0 20.8	27.4 21.8	28.0 20.7	28.5 20.6	26.7 20.2	26.7 20.0	23.4	..
อุบลราชธานี	Ubon Ratchathani	23.0 17.5	28.5 18.3	29.1 19.3	26.5 21.2	.. 17.7	30.0 18.4	26.2 20.0	27.2 18.8	23.1	25.1
สุรินทร์	Surin	26.0 14.8	26.8 15.7	27.0 17.2	28.3 17.7	29.0 17.0	29.2 16.8	27.5 17.8	27.5 16.7	22.1	25.2
นครราชสีมา	Nakhon Ratchasima	25.4 15.8	26.3 18.0	22.6 19.4	26.0 21.0	27.5 20.0	28.8 20.4	26.1 20.1	26.1 19.2	22.7	25.1

สถานี	Station	อุณหภูมิสูงสุดและต่ำสุดเป็นองศา ซ. Max. and Min. Temperature in degree C. 16	17	18	19	20	21	22	สูงสุด เฉลี่ย ต่ำสุด Average Max. Min.	เฉลี่ยในสัปดาห์ Weekly Mean	ค่าปกติประจำเดือน Monthly Normal
ภาคกลาง	Central Part										
นครสวรรค์	Nakhon Sawan	26.3 16.7	25.7 20.2	23.4 20.7	28.7 21.4	29.4 20.1	30.4 23.1	28.4 19.7	27.5 20.3	23.9	26.6
ลพบุรี	Lopburi	27.5 16.5	26.5 19.0	25.0 20.0	29.5 20.5	28.5 22.0	30.5 20.5	29.0 22.0	28.1 20.1	24.1	26.3
สุพรรณบุรี	Suphanburi	26.9 18.8	25.6 20.5	25.1 21.0	28.3 21.8	27.0 21.2	29.9 22.8	29.2 20.2	27.4 20.9	24.2	25.8
กาญจนบุรี	Kanchanaburi	26.3 15.9	26.3 16.4	23.0 19.9	26.8 21.0	25.8 20.9	29.2 21.8	27.1 22.0	26.4 19.7	23.1	25.7
ปราจีณบุรี	Prachinburi	28.8 20.0	29.7 20.2	26.6 20.5	31.2 21.8	31.0 22.1	32.0 22.2	30.0 21.2	29.8 21.1	25.5	26.6
อรัญประเทศ	Aranyaprathet	27.5 19.6	26.2 19.9	26.0 20.1	30.6 21.8	29.5 21.5	30.5 21.1	29.5 20.9	28.5 20.6	24.6	26.1
พระนคร	Bangkok	27.6 18.9	26.2 21.8	25.5 21.0	29.5 22.2	28.5 21.8	30.7 22.9	30.1 22.5	28.3 21.6	25.0	26.9
ดอนเมือง	Don Muang	27.3 20.2	25.7 22.9	25.3 22.0	28.6 22.8	27.3 22.5	29.7 23.7	28.4 23.0	27.5 22.4	25.0	27.3
ป้อมพระจุลฯ	Pom Phrachun	26.3 18.8	25.4 19.6	24.9 19.5	28.8 21.3	27.3 22.6	28.2 22.2	28.4 21.6	27.2 20.8	24.0	..
อ่าวไทยฝั่งตะวันออก	Gulf of Thailand, East Coast										
ชลบุรี	Chonburi	27.6 18.6	28.9 20.5	25.6 21.3	30.0 22.5	29.0 22.0	31.6 22.2	30.5 21.5	29.0 21.2	25.1	26.3
เกาะสีชัง	Ko Sichang	26.3 21.3	26.0 19.8	25.6 21.6	28.1 22.7	27.6 22.9	30.1 24.1	29.6 24.2	27.6 22.4	25.0	..
สัตหีบ	Sattahip	30.3 19.3	26.2 18.9	30.8 20.5	29.8 21.8	31.5 22.1	32.3 22.2	34.2 21.8	30.7 20.9	25.8	27.5
ระยอง	Rayong	29.0 ..	.. 18.9	.. ..	30.1 ..	29.7 21.8	31.7 22.2	.. 21.4	30.1 21.1	25.6	..
บ้านเพ	Ban Phe	28.5 19.4	.. 17.6	.. ..	.. ..	30.5 ..	.. 22.8	.. ..	.. ..	...	..
จันทบุรี	Chanthaburi	24.7 19.9	24.3 18.1	27.0 19.9	31.6 21.5	28.5 21.0	31.2 22.8	29.2 22.2	28.1 20.7	24.4	26.5
แหลมงอบ	Laem Ngop	26.8 20.0	.. 18.2	.. ..	.. ..	31.2 ..	.. 23.6	.. ..	.. ..	..	..
คลองใหญ่	Khlong Yai	28.7 22.6	25.5 18.5	29.5 21.0	29.7 21.7	30.6 21.6	30.3 22.6	31.1 23.6	29.2 21.7	25.5	26.5
อ่าวไทยฝั่งตะวันตก	Gulf of Thailand, West Coast										
หัวหิน	Hua Hin	27.4 20.7	26.3 20.4	24.3 21.3	26.6 21.3	28.7 22.3	28.6 22.7	27.9 23.2	27.1 21.7	24.4	26.4
ประจวบคีรีขันธ์	Prachuap Khirikhan	27.0 20.2	24.9 20.8	27.1 22.2	29.5 22.5	27.4 23.3	29.0 22.4	28.8 22.8	27.7 22.0	24.9	25.9
ชุมพร	Chumphon	28.6 19.1	26.3 19.6	28.1 20.7	29.6 20.7	29.5 21.1	26.0 22.4	28.4 22.2	28.1 21.0	24.6	25.9
สุราษฎร์ธานี	Bandon	28.5 21.3	26.5 22.2	27.8 21.8	29.9 21.9	29.2 22.8	25.6 22.0	29.5 22.8	28.1 22.1	25.1	26.3
นครศรีธรรมราช	Nakhon Si Thammarat	29.6 21.2	28.0 22.0	28.7 21.7	30.6 22.5	31.4 21.4	26.3 22.5	31.0 21.8	29.4 21.6	25.7	26.3
สงขลา	SongKhla	30.7 22.9	30.0 23.2	27.0 23.1	29.8 22.5	30.6 23.0	26.4 23.6	29.7 24.0	29.2 23.2	26.2	26.8
นราธิวาส	Narathiwat	28.3 21.8	30.3 23.0	30.5 23.1	29.8 22.5	30.8 22.9	23.0 22.5	29.4 22.2	28.9 22.6	25.8	26.1
ภาคใต้ฝั่งตะวันตก	Southern Part, West Coast										
ระนอง	Ranong	31.5 21.1	30.1 22.8	31.4 21.5	31.5 20.3	31.4 21.2	29.3 21.7	31.3 21.7	30.9 21.4	26.2	25.6
ภูเก็ต	Phuket	28.0 22.9	27.0 21.7	27.6 22.0	29.1 22.7	.. 21.4	29.1 22.5	.. 22.7	28.2 22.3	25.3	26.4
ตรัง	Trang	29.7 21.9	29.3 22.1	27.7 21.7	31.0 22.4	31.5 23.1	29.3 22.5	31.2 22.7	30.0 22.3	26.2	26.8

แก้ไขเพิ่มเติมรายงานอากาศประจำสัปดาห์ฉบับที่ ๔๖/๒๕๐๖ เนื่องจากได้รับรายงานภายหลัง

Correction in Weekly Weather Report No.46/1964 for late report rainfall data

สถานีตน	Station	วันที่และจำนวนน้ำฝนเป็นมิลลิเมตร Date and amount of rainfall in m.m. พฤศจิกายน November				ฝนรวม มม. Total m.m.	ฝนรวมตั้งแต่ 1 ม.ค. Accumulative rain-fall Since Jan.1	
		12	13	14	15		ฝนจริง Actual	สูง(+)ต่ำ(-) กว่าปกติ Above(+) Below(-) Normal
ภาคตะวันออกเฉียงเหนือ	Northeastern Part							
49. จ.นครราชสีมา	Nakhon Ratchasima						1290.2	+169.5
60. จ.บุรีรัมย์	Buriram						1253.5	- 75.8
อ่าวไทยฝั่งตะวันตก	Gulf of Thailand West Coast							
16. อ.ทุ่งสง	Thung Song				24.0	77.3		
18. จ.พัทลุง	Phatthalung			6.6	64.1	90.3	1083.7	-540.6
19. อ.เขาไชยสน	Khao Chai Son			4.9	102.4	145.4		
21. อ.รัตภูมิ	Rattaphum				46.4	79.1		
22. อ.หาดใหญ่	Hat Yai				16.8	83.6		
23. อ.สะเดา	Sadao				14.4	137.8		
26. อ.ยะหริ่ง	Yaring				54.1	311.6		
27. อ.ปานาเระ	Panare				8.8	209.5		
28. จ.ยะลา	Yala				2.4	40.8		
30. อ.ตากใบ	Tak Bai			17.1	1.2	30.4		
31. อ.ยี่งอ	Yi Ngo				3.6	37.0		
ภาคใต้ฝั่งตะวันตก	Southern Part West Coast							
3. จ.พังงา	Phang Nga				13.0	137.4	2290.6	-110.9
4. อ.ตะกั่วป่า	Takua Pa			11.2	4.2	153.7		
5. อ.ตะกั่วทุ่ง	Takua Thung				13.1	83.8		
10. อ.คลองท่อม	Khlong Thom				19.4	65.2		
12. อ.ปะเหลียน	Pa lian			2.8	49.7	163.3		
13. อ.สิเกา	Si Kao				15.5	128.5		
14. อ.ย่านตาขาว	Yan Ta Khao			11.6	17.7	116.6		
16. อ.ละงู	La Ngu				47.5	132.4		

พิมพ์ที่โรงพิมพ์ กรมอุตุนิยมวิทยา บางกะปิ พระนคร
กรมอุตุนิยมวิทยา เจ้าของ
นาวาโท ธำรง กิติสิน ผู้พิมพ์ผู้โฆษณา ๒๕๐๗

กรมอุตุนิยมวิทยา สำนักนายกรัฐมนตรี

รายงานอากาศประจำสัปดาห์ ระหว่างวันที่ ๒๓ ถึง ๒๙ พฤศจิกายน ๒๕๐๗

และ

การคาดหมายลักษณะอากาศ ระหว่างวันที่ ๓๐ พฤศจิกายน ถึง ๖ ธันวาคม ๒๕๐๗

ฉบับที่ ๔๘ / ๒๕๐๗

พลเรือโท สนิท เวสารัชชนันท์

อธิบดีกรมอุตุนิยมวิทยา

METEOROLOGICAL DEPARTMENT

OFFICE OF THE PRIME MINISTER

BANGKOK THAILAND

WEEKLY WEATHER REPORT

DURING THE PERIOD NOVEMBER 23 — 29, 1964

AND

WEATHER OUTLOOK

DURING NOVEMBER 30 — DECEMBER 6, 1964

No. 48 / 1964

Sanit Vesa — rajananda

Vice Admiral, Director General

การคาดหมายลักษณะอากาศใน ๗ วันข้างหน้า
ตั้งแต่วันที่ ๓๐ พฤศจิกายน – ๖ ธันวาคม ๒๕๐๗

ลักษณะทั่วไป

คาดว่าลมมรสุมตะวันออกเฉียงเหนือจะมีกำลังอ่อนตลอดสัปดาห์

ภาคเหนือ ภาคตะวันออกเฉียงเหนือ	อากาศโปร่ง และเย็นตลอดสัปดาห์
ภาคกลาง อ่าวไทย ฝั่งตะวันออก	มีฝนเป็นบางแห่งในตอนต้นสัปดาห์ ส่วนในตอนกลางและปลายสัปดาห์อากาศโปร่งเป็นส่วนมาก
อ่าวไทย ฝั่งตะวันตก	มีฝนเป็นแห่ง ๆ ในครึ่งแรกของสัปดาห์ แต่จะมีปริมาณมากขึ้นในครึ่งหลังของสัปดาห์
ภาคใต้ ฝั่งตะวันตก	มีฝนเป็นแห่ง ๆ ตลอดสัปดาห์
พระนคร และ ธนบุรี	มีฝนเล็กน้อยในตอนต้นสัปดาห์ ส่วนในตอนกลางและปลายสัปดาห์อากาศโปร่งเป็นส่วนมาก

กรมอุตุนิยมวิทยา

๓๐ / ๑๑ / ๒๕๐๗

Weather Outlook for the next seven days
From November 30 – December 6, 1964

General Situation

The week northeast monsoon is expected throughout the week.

Northern Part: Northeastern Part:	Fair and cool throughout the week.
Central Part: Gulf of Thailand, East Coast:	Isolated showers in the early period of the week while mainly fair weather in the middle and the end of the week.
Gulf of Thailand, West Coast:	Scattered showers in the first half of the week, while substantial falls expected in the second half of the week.
Southern Thailand, West Coast:	Scattered showers throughout the week.
Bangkok and Thonburi:	Light showers in the early period of the week while mainly fair weather in the rest of the week.

Meteorological Department
30 / 11 / 1964

สรุปลักษณะอากาศทั่วไปรอบสัปดาห์
ระหว่างวันที่ ๒๓ – ๒๙ พฤศจิกายน ๒๕๐๗

๑. ในครึ่งแรกของสัปดาห์ บริเวณความกดอากาศสูงจากประเทศจีนได้แผ่ลงมาปกคลุมประเทศไทยจนถึงภาคกลาง จึงทำให้อุณหภูมิลดลงในตอนบนของประเทศ แต่ในตอนครึ่งหลังของสัปดาห์บริเวณความกดอากาศสูงอ่อนกำลังลงทำให้อุณหภูมิสูงขึ้นเล็กน้อย

๒. ตลอดสัปดาห์ ภาคตะวันออกเฉียงเหนือ อ่าวไทยฝั่งตะวันออก และภาคกลางไม่มีฝน เว้นแต่ในบริเวณแหลมอ่าวไทยมีฝนเล็กน้อย ในภาคเหนือมีฝนเล็กน้อยเป็นแห่ง ๆ ส่วนในภาคใต้ยังคงมีฝนเล็กน้อยถึงปานกลางเกือบทั่วไป

กรมอุตุนิยมวิทยา
๓๐ / ๑๑ / ๒๕๐๗

General Situation
Period November 23 – 29,1964

1. In the first half of the week, the anticyclone from China intensified and extended southwards to Central Thailand which caused slightly decreasing in temperature over the Upper Thailand. But slightly warmer in the latter half of the week, because of weakening of anticyclone.

2. Throughout the week, no rains were reported over Northeastern part, Gulf of Thailand East Coast and Central Thailand, except light rains over the Head Gulf of Thailand, scattered light rainshower over the Northern part, and almost widespread light to moderate rains over the Southern part, especially in the lower portion.

Meteorological Department
30 / 11 / 1964

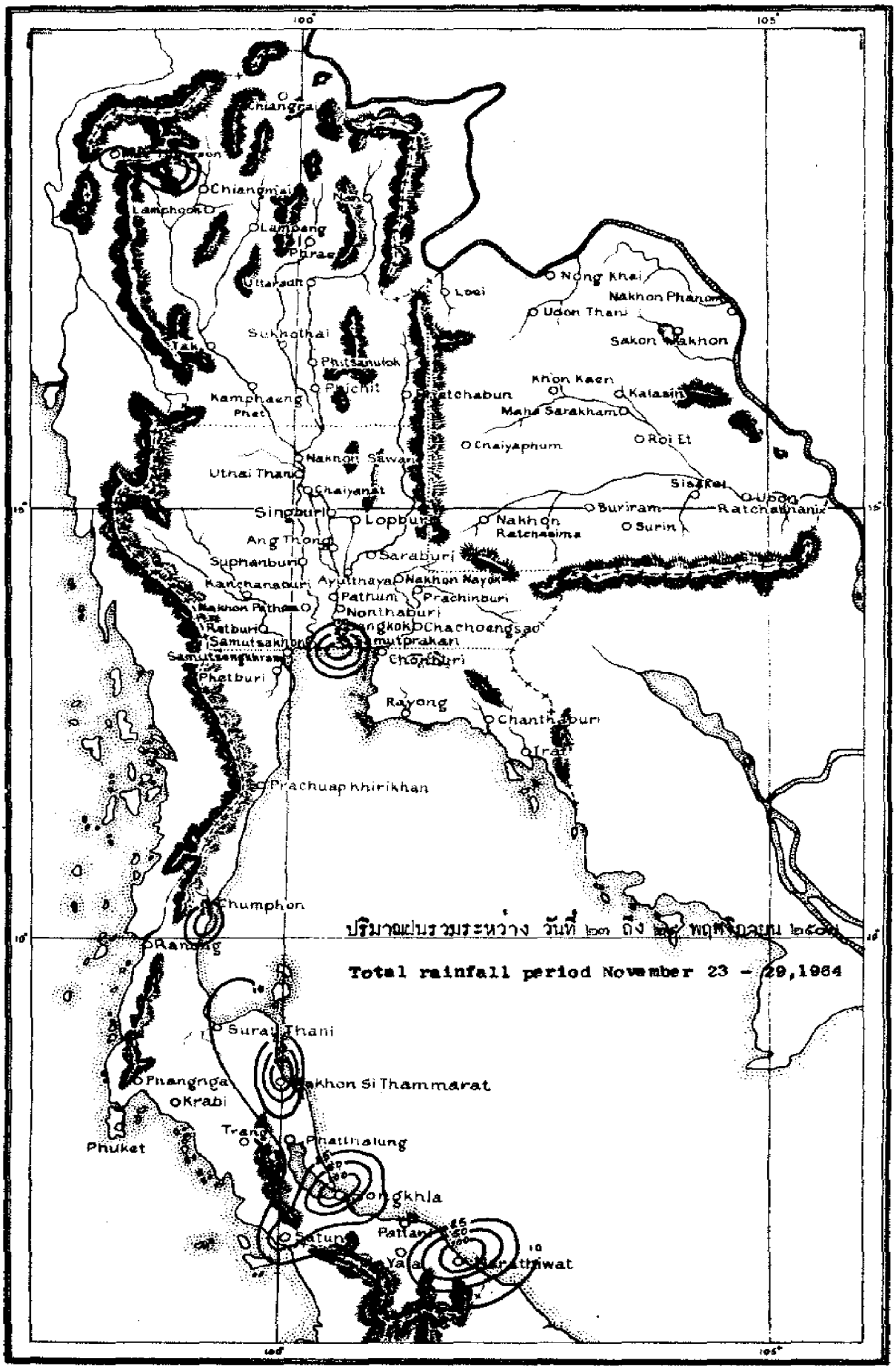

ปริมาณฝนรวมระหว่าง วันที่ ๒๓ ถึง ๒๙ พฤศจิกายน ๒๕๐๗

Total rainfall period November 23 - 29,1964

สถานีฝน	Station	วันที่และจำนวนน้ำฝนเป็นมิลลิเมตร Date and amount of rainfall in m.m. พฤศจิกายน November							ฝนรวม มม. Total m.m.	ฝนรวมตั้งแต่ 1 ม.ค. Accumulative rain-fall Since Jan. 1	
		23	24	25	26	27	28	29		ฝนจริง Actual	สูง(+)ต่ำ(-) กว่าปกติ Above(+) Below(-) Normal
ภาคเหนือ	Northern Part										
1.จ.เชียงราย	Chiangrai*					T			T	1281.3	-359.7
2.อ.แม่สาย	Mae Sai								0.0		
3.อ.เชียงแสน	Chiangsaen								0.0		
4.อ.แม่จัน	Mae Chan								0.0		
5.อ.เชียงของ	Chiangkhong								0.0		
6.อ.เทิง	Thoeng								0.0		
7.อ.แม่สรวย	Mae Sruai								0.0		
8.อ.เชียงคำ	Chiangkham								0.0		
9.อ.พาน	Phan								0.0		
10.อ.เวียงป่าเป้า	Wiang Pa Pao								0.0		
11.อ.พะเยา	Phayao								0.0		
12.จ.แม่ฮ่องสอน	Mae Hongson*				0.1	T		10.7	10.8	1387.2	+176.3
13.อ.ปาย	Pai*	..	..	..	..	..	..	..	..		
14.อ.ขุนยวม	Khun Yuam								0.0		
15.อ.แม่สะเรียง	Mae Sariang*	T				T			T	1213.5	- 49.7
16.จ.เชียงใหม่	Chiangmai*								0.0	1121.4	-159.4
17.อ.ฝาง	Fang								0.0		
18.อ.เชียงดาว	Chiangdao								0.0		
19.อ.แม่แตง	Mae Taeng								0.0		
20.อ.ดอยสะเก็ด	Doi Saket								0.0		
21.อ.ฮางดง	Hang Dong								0.0		
22.อ.สันทราย	San Sai	0.2							0.2		
23.อ.สันป่าตอง	San Pa Tong								0.0		
24.อ.สันกำแพง	San Kamphaeng								0.0		
25.อ.จอมทอง	Chom Thong								0.0		
26.อ.ฮอด	Hot								0.0		
27.จ.ลำพูน	Lamphun								0.0	..	..
28.จ.ลำปาง	Lampang*					T			T	979.5	- 11.7
29.อ.แจ้ห่ม	Chae Hom								0.0		
30.อ.สบปราบ	Sop Prap								0.0		
31.อ.เกาะคา	Ko Kha								0.0		
32.อ.เถิน	Thoen								0.0		
33.จ.แพร่	Phrae								0.0		
34.สนามบินแพร่	Phrae Airport*								0.0	1230.9	+276.7
35.อ.สูงเม่น	Sung Men								0.0		
36.จ.น่าน	Nan*					0.2	0.2		0.4	1580.1	+474.8
37.อ.ทุ่งช้าง	Thung Chang								0.0		

สถานีฝน	Station	วันที่และจำนวนน้ำฝนเป็นมิลลิเมตร Date and amount of rainfall in m.m. พฤศจิกายน November 23	24	25	26	27	28	29	ฝนรวม ม.ม. Total m.m.	ฝนรวมตั้งแต่ 1 ม.ค. Accumulative rain-fall Since Jan.1 ฝนจริง Actual	สูง(+)ต่ำ(-) กว่าปกติ Above(+) Below(-) Normal
38.อ.นาน้อย	Na Noi								0.0		
39.จ.อุตรดิตถ์	Uttaradit*	T							T	1267.2	-207.4
40.อ.ลับแล	Lap Lae								0.0		
41.อ.น้ำปาด	Nam Pat								0.0		
42.จ.ตาก	Tak								0.0		
43.สนามบินตาก	Tak Airport*							1.5	1.5	1115.2	+326.3
44.อ.บ้านตาก	Ban Tak								0.0		
45.อ.แม่สอด	Mae Sot*								0.0	1136.0	-343.2
46.เขื่อนภูมิพล	Bhumibol Dam*	..	..	..	..	..	..	..	..		
47.จ.สุโขทัย	Sukhothai								0.0	1144.8	-183.6
48.อ.สวรรคโลก	Sawankhalok								0.0		
49.อ.กงไกรลาศ	Kongkrailat								0.0		
50.จ.พิษณุโลก	Phitsanulok*								0.0	1690.8	+335.1
51.อ.พรหมพิราม	Phrom Phiram								0.0		
52.อ.วังทอง	Wang Thong								0.0		
53.จ.กำแพงเพชร	Kamphaeng Phet								0.0	1628.8	+790.3
54.จ.พิจิตร	Phichit								0.0	1984.2	+622.7
55.อ.บางมูลนาก	Bang Munnak								0.0		
56.อ.ตะพานหิน	Taphanhin								0.0		
57.จ.เพชรบูรณ์	Phetchabun*								0.0	1503.5	+340.1
58.อ.หล่มเก่า	Lom Kao								0.0		
59.อ.หล่มสัก	Lom Sak								0.0		
60.อ.ชนแดน	Chon Daen								0.0		
<u>ภาคตะวันออกเฉียงเหนือ</u>	<u>Northeastern Part</u>										
1.จ.เลย	Loei*								0.0	1249.7	- 40.7
2.อ.ท่าลี่	Tha Li								0.0		
3.อ.เชียงคาน	Chiangkhan								0.0		
4.อ.ด่านซ้าย	Dan Sai								0.0		
5.จ.หนองคาย	Nong Khai								0.0	1551.1	- 70.9
6.อ.บึงกาฬ	Bung Kan								0.0		
7.อ.โพนพิสัย	Phon Phisai								0.0		
8.อ.ท่าบ่อ	Tha Bo								0.0		
9.จ.อุดรธานี	Udon Thani*								0.0	1454.5	+148.6
10.อ.บ้านผือ	Ban Phu								0.0		
11.อ.หนองหาน	Nong Han								0.0		
12.จ.สกลนคร	Sakon Nakhon*								0.0	1474.7	+ 28.4
13.อ.วานรนิวาส	Wanon Niwat								0.0		
14.อ.พรรณานิคม	Phanna Nikhom								0.0		

สถานีฝน	Station	วันที่และจำนวนน้ำฝนเป็นมิลลิเมตร Date and amount of rainfall in m. m. พฤศจิกายน November							ฝนรวม มม. Total m. m.	ฝนรวมตั้งแต่ 1 ม.ค. Accumulative rain-fall Since Jan. 1	
		23	24	25	26	27	28	29		ฝนจริง Actual	สูง(+)ต่ำ(-) กว่าปกติ Above(+) Below(-) Normal
15.จ.นครพนม	Nakhon Phanom*								0.0	2150.0	+ 46.5
16.อ.บ้านแพง	Ban Phaeng								0.0		
17.อ.ท่าอุเทน	Tha Uten								0.0		
18.อ.นาแก	Na Kae								0.0		
19.อ.ธาตุพนม	That Phanom								0.0		
20.อ.มุกดาหาร	Mukdahan*								0.0	1606.0	+282.1
21.จ.ชัยภูมิ	Chaiyaphum*								0.0	1621.6	+748.6
22.อ.ภูเขียว	Phu Khieo								0.0		
23.อ.เกษตรสมบูรณ์	Kaset Sombun								0.0		
24.อ.คอนสวรรค์	Khon Sawan								0.0		
25.อ.จตุรัส	Chaturat								0.0		
26.อ.บำเหน็จณรงค์	Bamnet Narong								0.0		
27.จ.ขอนแก่น	Khon Kaen*								0.0	1224.4	- 25.0
28.อ.น้ำพอง	Nam Phong								0.0		
29.อ.ภูเวียง	Phu Wiang								0.0		
30.อ.ชุมแพ	Chum Phae								0.0		
31.อ.ชนบท	Chonnabot								0.0		
32.อ.มัญจาคีรี	Mancha Khiri								0.0		
33.อ.พล	Phon								0.0		
34.จ.มหาสารคาม	Maha Sarakham								0.0	1368.6	+134.0
35.อ.พยัคฆภูมิพิสัย	Phayakkhaphum Phisai								0.0		
36.อ.บรบือ	Borabu								0.0		
37.จ.กาฬสินธุ์	Kalasin								0.0	1209.8	-197.7
38.อ.สหัสขันธ์	Sahatsakhan								0.0		
39.อ.ยางตลาด	Yang Talat								0.0		
40.อ.กันทรวิชัย	Kanthara Wichai								0.0		
41.อ.กมลาไสย	Kamalasai								0.0		
42.จ.ร้อยเอ็ด	Roi Et*								0.0	1702.7	+366.0
43.อ.โพนทอง	Phon Thong								0.0		
44.อ.เสลภูมิ	Selaphum								0.0		
45.อ.ธวัชบุรี	Thawatburi								0.0		
46.อ.จตุรพักตรพิมาน	Chaturaphak Phiman								0.0		
47.อ.เกษตรวิสัย	Kaset Wisai								0.0		
48.อ.สุวรรณภูมิ	Suwannaphum								0.0		
49.จ.นครราชสีมา	Nakhon Ratchasima*								0.0	1291.3	+162.1
50.อ.บัวใหญ่	Bua Yai								0.0		
51.อ.พิมาย	Phimai								0.0		
52.อ.จักราช	Chakkarat								0.0		

สถานีฝน	Station	วันที่และจำนวนน้ำฝนเป็นมิลลิเมตร Date and amount of rainfall in m.m. พฤศจิกายน November							ฝนรวม ม.ม. Total m.m.	ฝนรวมตั้งแต่ 1 ม.ค. Accumulative rain-fall Since Jan. 1	
		23	24	25	26	27	28	29		ฝนจริง Actual	สูง(+)ต่ำ(-) กว่าปกติ Above(+) Below(-) Normal
53.อ.โชคชัย	Chok Chai								0.0		
54.อ.ด[illegible]	[illegible] Khur[illegible]hot								0.0		
55.อ.โนนไทย	[illegible]n Thai								0.0		
56.อ.สูงเนิน	Sung Noen								0.0		
57.อ.ปักธงชัย	Pak Thong Chai								0.0		
58.อ.สีคิ้ว	Si Khiu								0.0		
59.อ.ครบุรี	Khonburi								0.0		
60.จ.บุรีรัมย์	Buriram								0.0	1253.5	- 84.8
61.อ.พุทไธสง	Phut Thai Song								0.0		
62.อ.ลำปลายมาศ	Lam Plai Mat								0.0		
63.อ.นางรอง	Nang Rong								0.0		
64.อ.ประโคนชัย	Prakhon Chai								0.0		
65.จ.สุรินทร์	Surin*								0.0	1037.3	- 93.3
66.อ.ท่าตูม	Tha Tum								0.0		
67.อ.รัตนบุรี	Rattanaburi								0.0		
68.อ.ปราสาท	Prasat								0.0		
69.อ.สังขะ	Sangkha								0.0		
70.จ.ศรีสะเกษ	Sisaket								0.0	1211.0	- 97.0
71.อ.ราษีไศล	Rasisalai								0.0		
72.อ.อุทุมพรพิสัย	Uthumphon Phisai								0.0		
73.อ.กันทรารมย์	Kanthararom								0.0		
74.อ.ขุขันธ์	Khukhan								0.0		
75.กันทราลักษณ์	Kantharalak								0.0		
76.จ.อุบลราชธานี	Ubon Ratchathani*								0.0	1627.1	- 48.8
77.อ.เขมราฐ	Khemmarat								0.0		
78.อ.มหาชนะชัย	Maha Chana Chai								0.0		
79.อ.อำนาจเจริญ	Amnat Charoen								0.0		
80.อ.ยะโสธร	Yasothon								0.0		
81.อ.ตระการพืชผล	Trakan Phut Phon								0.0		
82.อ.คำเขื่อนแก้ว	Kham Khuan Kaeo								0.0		
83.อ.เขื่องใน	Khuang Nai								0.0		
84.อ.โขงเจียม	Khong Chiam								0.0		
85.อ.พิบูลมังสาหาร	Phibun Mangsahan								0.0		
86.อ.เดชอุดม	Det Udom								0.0		
<u>ภาคกลาง</u>	<u>Central Part</u>										
1.จ.นครสวรรค์	Nakhon Sawan*								0.0	1447.5	+256.5
2.อ.บรรพตพิสัย	Banphot Phisai								0.0		
3.อ.ลาดยาว	Lat Yao								0.0		

สถานีฝน	Station	วันที่และจำนวนน้ำฝนเป็นมิลลิเมตร Date and amount of rainfall in m. m. พฤศจิกายน November							ฝนรวม มม. Total m. m.	ฝนรวมตั้งแต่ 1 ม.ค. Accumulative rain-fall Since Jan. 1	
		23	24	25	26	27	28	29		ฝนจริง Actual	สูง(+)ต่ำ(-) กว่าปกติ Above(+) Below(-) Normal
4.อ.ชุมแสง	Chumsaeng								0.0		
5.อ.พยุหคีรี	Phayuha Khiri								0.0		
6.จ.อุทัยธานี	Uthai Thani								0.0	1467.2	+251.7
7.อ.หนองฉาง	Nong Chang								0.0		
8.อ.หนองขาหย่าง	Nong Kha Yang								0.0		
9.จ.ชัยนาท	Chainat								0.0	1593.3	+366.0
10.อ.มโนรมย์	Manorom								0.0		
11.อ.วัดสิงห์	Wat Sing								0.0		
12.จ.สิงห์บุรี	Singburi								0.0	1309.0	+188.0
13.อ.อินทรบุรี	Inburi								0.0		
14.อ.บางระจัน	Bangrachan								0.0		
15.อ.พรหมบุรี	Phromburi								0.0		
16.จ.ลพบุรี	Lopburi*								0.0	1618.3	+371.0
17.อ.บ้านหมี่	Ban Mi								0.0		
18.อ.ไชยบาดาล	Chai Badan								0.0		
19.อ.ท่าวุ้ง	Tha Wung								0.0		
20.จ.สุพรรณบุรี	Suphanburi*								0.0	1220.4	- 35.4
21.อ.เดิมบางนางบวช	Doembang Nangbuat								0.0		
22.อ.ศรีประจัน	Si Prachan								0.0		
23.อ.สองพี่น้อง	Song Phi Nong								0.0		
24.จ.อ่างทอง	Ang Thong								0.0	1031.4	-264.5
25.อ.โพธิ์ทอง	Pho Thong								0.0		
26.อ.ไชโย	Chaiyo								0.0		
27.อ.วิเศษไชยชาญ	Wiset Chaichan								0.0		
28.อ.ป่าโมก	Pa Mok								0.0		
29.จ.สระบุรี	Saraburi								0.0	1542.3	+ 78.3
30.อ.หนองแค	Nong Khae								0.0		
31.อ.แก่งคอย	Kaeng Khoi								0.0		
32.จ.พระนครศรีอยุธยา	Ayutthaya								0.0	..	..
33.อ.บางไทร	Bang Sai								0.0		
34.อ.บางบาล	Bang Ban								0.0		
35.อ.เสนา	Sena								0.0		
36.อ.ท่าเรือ	Tha Rua								0.0		
37.อ.ผักไห่	Phak Hai								0.0		
38.อ.บางปะอิน	Bang Pa-in								0.0		
39.จ.นครนายก	Nakhon Nayok								0.0	1251.8	-840.7
40.อ.ปากพลี	Pak Phli								0.0		
41.อ.บ้านนา	Ban Na								0.0		

สถานีฝน	Station	วันที่และจำนวนน้ำฝนเป็นมิลลิเมตร Date and amount of rainfall in m.m. พฤศจิกายน November							ฝนรวม มม. Total m.m.	ฝนรวมตั้งแต่ 1 ม.ค. Accumulative rain-fall Since Jan.1	
		23	24	25	26	27	28	29		ฝนจริง Actual	สูง(+)ต่ำ(-) กว่าปกติ Above(+) Below(-) Normal
42.จ.ปราจีนบุรี	Prachinburi*								0.0	1738.4	-258.7
43.อ.บ้านสร้าง	Ban Sang								0.0		
44.อ.ศรีมหาโพธิ	Si Maha Pho								0.0		
45.อ.กบินทร์บุรี	Kabinburi								0.0		
46.อ.วัฒนานคร	Watthana Nakhon								0.0		
47.อ.อรัญญประเทศ	Aranyaprathet*								0.0	1358.8	-279.4
48.จ.ปทุมธานี	Pathum Thani								0.0	..	..
49.อ.ธัญญบุรี	Thanyaburi								0.0		
50.จ.นนทบุรี	Nonthaburi	..	..	..	..	..	..	..	..	..	..
51.อ.บางบัวทอง	Bang Bua Thong								0.0		
52.จ.กาญจนบุรี	Kanchanaburi*								0.0	982.9	- 84.5
53.อ.ท่าม่วง	Tha Muang								0.0		
54.จ.นครปฐม	Nakhon Pathom	..	..	..	..	..	..	..	..	..	..
55.อ.นครชัยศรี	Nakhon Chai Si								0.0		
56.จ.ธนบุรี	Thonburi								0.0	..	..
57.จ.พระนคร	Bangkok*							1.2	1.2	1873.2	+332.3
58.สนามบินดอนเมือง	Don Muang*								0.0	1366.4	-254.0
59.อ.บางเขน	Bang Khen								0.0		
60.อ.มีนบุรี	Minburi								0.0		
61.อ.ลาดกระบัง	Lat Krabang								0.0		
62.อุตุฯบางนา	Bang Na*							2.3	2.3		
63.จ.ฉะเชิงเทรา	Chachoengsao								0.0	1199.4	-119.0
64.จ.ราชบุรี	Ratburi								0.0	1441.0	+350.3
65.อ.บ้านโป่ง	Ban Pong								0.0		
66.อ.ปากท่อ	Pak Tho								0.0		
67.อ.โพธาราม	Photharam								0.0		
68.จ.สมุทรสงคราม	Samut Songkhram								0.0	..	..
69.อ.อัมพวา	Amphawa								0.0		
70.อ.บางคนที	Bang Khonthi								0.0		
71.จ.สมุทรสาคร	Samut Sakhon								0.0	1182.2	-296.7
72.จ.สมุทรปราการ	Samut Prakan								0.0	1122.1	-457.9
73.อ.บางพลี	Bang Phli								0.0		
74.อ.พระประแดง	Phrapradaeng								0.0		
75.บางปู	Bang Pu	..	..	..	..	..	..	..	..		
76.ป้อมพระจุลฯ	Pom Phrachun*							55.3	55.3		
<u>อ่าวไทยฝั่งตะวันออก</u>	<u>Gulf of Thailand East Coast</u>										
1.จ.ชลบุรี	Chonburi*								0.0	1410.3	- 42.4
2.อ.พนัสนิคม	Phanat Nikhom								0.0		

สถานีฝน	Station	วันที่และจำนวนน้ำฝนเป็นมิลลิเมตร Date and amount of rainfall in m.m. พฤศจิกายน November							ฝนรวม มม. Total m.m.	ฝนรวมตั้งแต่ 1 ม.ค. Accumulative rain-fall Since Jan. 1	
		23	24	25	26	27	28	29		ฝนจริง Actual	สูง(+)ต่ำ(-) กว่าปกติ Above(+) Below(-) Normal
3.อ.บ้านบึง	Ban Bung								0.0		
4.อ.พานทอง	Phan Thong								0.0		
5.อ.ศรีราชา	Si Racha								0.0		
6.อ.สีชัง	Si Chang*							T	T		
7.อ.สัตหีบ	Sattahip*								0.0	1136.3	- 59.8
8.จ.ระยอง	Rayong*								0.0	..	..
9.อ.บ้านค่าย	Ban Khai								0.0		
10.อ.แกลง	Klaeng								0.0		
11.จ.จันทบุรี	Chanthaburi*								0.0	3380.6	+390.8
12.อ.โป่งน้ำร้อน	Pong Namron								0.0		
13.อ.ท่าใหม่	Tha Mai								0.0		
14.อ.มะขาม	Makham								0.0		
15.จ.ตราด	Trat								0.0	3563.9	-140.6
16.อ.เขาสมิง	Khao Saming								0.0		
17.อ.แหลมงอบ	Laem Ngop								0.0		
18.อ.คลองใหญ่	Khlong Yai*								0.0	5383.7	+577.1
ชายฝั่งตะวันตก	Gulf of Thailand West Coast										
1.จ.เพชรบุรี	Phetburi								0.0	1088.1	-104.6
2.อ.บ้านแหลม	Ban Laem								0.0		
3.จ.ประจวบคีรีขันธ์	Prachuap Khirikhan*							0.3	0.3	1189.5	+145.7
4.อ.หัวหิน	Hua Hin*								0.0	758.9	-311.0
5.จ.ชุมพร	Chumphon*	0.6					0.7	T	1.3	1728.7	-172.7
6.อ.ท่าแซะ	Tha Sae								0.0		
7.อ.สวี	Sawi						27.5		27.5		
8.อ.หลังสวน	Lang Suan	4.4							4.4		
9.จ.สุราษฎร์ธานี	Bandon*	3.7					5.0	11.2	16.2	1875.3	+551.5
10.อ.ไชยา	Chaiya								0.0		
11.อ.บ้านนาสาร	Ban Nasan								0.0		
12.จ.นครศรีธรรมราช	Nakhon Si Thammarat*	7.4	T			T	72.0	34.1	107.1	1595.7	-542.1
13.อ.สิชล	Sichon								0.0		
14.อ.ฉวาง	Chawang								0.0		
15.อ.ร่อนพิบูลย์	Ron Phibun								0.0		
16.อ.ทุ่งสง	Thung Song						12.5		12.5		
17.อ.ปากพนัง	Pak Phanang		3.2	3.2					6.4		
18.จ.พัทลุง	Phatthalung	5.1				18.3			23.4	1155.4	-791.2
19.อ.เขาไชยสน	Khao Chai Son		0.7						0.7		
20.จ.สงขลา	Songkhla*		16.3	T			64.2	19.0	99.5	1249.8	-206.0
21.อ.รัตภูมิ	Rattaphum								0.0		

สถานีฝน	Station	วันที่และจำนวนน้ำฝนเป็นมิลลิเมตร Date and amount of rainfall in m.m. พฤศจิกายน November							ฝนรวม ม.ม. Total m.m.	ฝนรวมตั้งแต่ 1 ม.ค. Accumulative rain-fall Since Jan.1	
		23	24	25	26	27	28	29		ฝนจริง Actual	สูง(+)ต่ำ(-) กว่าปกติ Above(+) Below(-) Normal
22.อ.หาดใหญ่	Hat Yai								0.0		
23.อ.สะเดา	Sadao								0.0		
24.จ.ปัตตานี	Pattani	T	T	2.2					2.2	1161.3	+ 82.6
25.อ.หนองจิก	Nong Chik		20.3						20.3		
26.อ.ยะหริ่ง	Yaring		14.3						14.3		
27.อ.ปะนาเระ	Panare								0.0		
28.จ.ยะลา	Yala		18.6	1.5					20.1	..	..
29.จ.นราธิวาส	Narathiwat*	1.2	0.3	18.5			16.2	74.9	111.1	1522.4	-685.0
30.อ.ตากใบ	Tak Bai	1.5		28.2	3.7				33.4		
31.อ.ยี่งอ	Yi Ngo	49.8		9.8					59.6		
<u>ภาคใต้ฝั่งตะวันตก</u>	<u>Southern Part West Coast</u>										
1.จ.ระนอง	Ranong*						T		T	3970.5	-840.9
2.อ.กระบุรี	Kraburi								0.0		
3.จ.พังงา	Phang Nga								0.0	2362.3	- 69.0
4.อ.ตะกั่วป่า	Takua Pa		3.8						3.8		
5.อ.ตะกั่วทุ่ง	Takua Thung								0.0		
6.อ.ท้ายเหมือง	Thai Muang								0.0		
7.จ.ภูเก็ต	Phuket*	..	..	..	..	..	..	..	..		
8.สนามบินภูเก็ต	Phuket Airport*						1.5	0.8	2.3	2687.3	+416.3
9.จ.กระบี่	Krabi								0.0	..	..
10.อ.คลองท่อม	Khlong Thom								0.0		
11.สนามบินตรัง	Trang Airport*					T			T	2136.2	-211.2
12.อ.ปะเหลียน	Pa Lian								0.0		
13.อ.สิเกา	Si Kao			1.5					1.5		
14.อ.ย่านตาขาว	Yan Ta Khao								0.0		
15.จ.สตูล	Satun			24.3	1.8				26.1	..	..
16.อ.ละงู	La Ngu								0.0		

<u>หมายเหตุ</u> ช่องว่าง = ไม่มีฝน
* = สถานีตรวจอากาศ
T = ฝนเล็กน้อยวัดไม่ได้
.. = ไม่มีรายงาน

<u>Remark</u> Blank = No rain
* = Synoptic Station
T = Trace
.. = No report

อุณหภูมิสูงสุดและต่ำสุดประจำวันที่ ๒๓ ถึง ๒๙ พฤศจิกายน ๒๕๐๗

Daily Max. and Min. Temperature **November 23 - 29, 1964**

สถานี	Station	อุณหภูมิสูงสุดและต่ำสุดเป็นองศา ซ. Max. and Min. Temperature in degree C.							สูงสุดเฉลี่ย ต่ำสุด Average Max. Min.	เฉลี่ยในสัปดาห์ Weekly Mean	ค่าปกติประจำเดือน Monthly Normal
		23	24	25	26	27	28	29			
ภาคเหนือ	**Northern Part**										
เชียงราย	Chiangrai	24.6 16.6	28.1 12.9	27.0 12.6	15.0	24.5 16.0	28.0 15.6	14.2	26.4 14.7	20.6	23.2
แม่ฮ่องสอน	Mae Hongson	26.3 20.9	27.5 17.3	29.3 18.3	28.4 17.6	25.3 19.5	.. 18.6	31.1 17.9	28.0 18.6	23.3	25.1
ปาย	Pai	..	..	..	..	..	..	..	..	..	..
ขุนยวม	Khun Yuam	..	..	..	..	..	..	..	..	..	..
แม่สะเรียง	Mae Sariang	26.7 18.3	29.8 17.8	33.5 16.7	30.0 17.6	31.0 18.0	31.8 17.8	31.6 19.0	30.6 17.9	24.3	
เชียงใหม่	Chiangmai	26.4 19.4	27.0 18.0	28.7 15.7	28.6 15.8	26.5 17.4	28.7 18.1	29.2 16.5	27.9 17.3	22.6	24.5
ฝาง	Fang	24.1 ..	.. 13.6	.. ..	27.9 ..	28.0 14.5	.. 14.0	.. ..	.. ..	..	..
ลำปาง	Lampang	27.0 19.7	27.9 16.2	30.2 15.5	29.9 16.0	28.1 15.4	30.2 18.1	31.0 16.1	29.2 16.6	22.9	24.6
น่าน	Nan	28.2 18.4	29.5 15.9	29.9 14.6	29.8 16.3	27.3 15.8	30.0 18.0	30.4 17.4	29.3 16.8	23.0	24.7
แพร่	Phrae	28.0 14.5	28.6 13.6	29.7 13.7	30.8 13.8	29.0 14.0	30.5 15.4	30.1 14.3	29.5 14.2	21.9	24.8
อุตรดิตถ์	Uttaradit	29.0 18.3	30.5 16.5	30.7 17.4	30.7 16.5	29.6 16.0	30.1 18.5	31.3 17.8	30.3 17.2	23.8	26.7
ตาก	Tak	26.5 20.0	28.6 20.5	29.0 18.3	28.5 17.9	23.0 16.5	27.7 18.6	29.5 18.3	27.5 18.6	23.1	24.7
เขื่อนภูมิพล	Bhumibol Dam	..	..	..	..	..	..	..	..	..	..
แม่สอด	Mae Sot	29.6 17.3	29.2 15.6	29.0 15.7	30.4 15.4	30.0 15.7	29.2 18.1	31.6 18.4	29.9 16.6	23.3	25.7
พิษณุโลก	Phitsanulok	29.2 19.5	29.8 18.3	30.5 18.6	30.0 17.5	29.8 17.6	30.7 19.2	31.4 19.4	30.2 18.6	24.4	26.8
เพชรบูรณ์	Phetchabun	29.2 15.7	29.3 14.8	30.7 14.1	29.8 ..	29.5 ..	30.5 13.8	31.3 15.6	30.0 14.8	22.4	24.8
ภาคตะวันออกเฉียงเหนือ	**Northeastern Part**										
เลย	Loei	25.7 17.7	28.7 15.0	28.6 14.8	28.0 13.8	27.8 13.7	29.1 13.8	.. 15.0	28.0 14.8	21.4	22.4
อุดรธานี	Udon Thani	26.7 18.3	27.3 14.5	27.5 12.8	27.8 13.1	27.2 13.3	29.0 14.1	29.7 16.0	27.9 14.3	21.1	25.0
นครพนม	Nakhon Phanom	22.9 13.0	28.0 12.4	27.5 11.8	28.0 11.6	28.0 12.2	27.3 13.8	28.8 15.5	27.2 12.9	20.1	23.5
มุกดาหาร	Mukdahan	25.7 13.0	27.1 11.5	27.2 12.3	27.2 11.5	28.5 12.3	28.4 13.0	29.2 14.6	27.6 12.6	20.1	24.0
สกลนคร	Sakon Nakhon	26.6 13.0	26.9 12.9	27.0 11.7	27.0 12.2	27.4 11.7	28.8 13.3	30.1 15.3	27.7 12.9	20.3	23.6
ขอนแก่น	Khon Kaen	26.5 15.5	27.3 15.4	27.7 14.5	28.0 12.7	28.0 13.8	28.2 15.0	30.2 17.3	28.0 14.9	21.5	24.9
ร้อยเอ็ด	Roi Et	27.0 15.0	27.0 14.5	27.2 14.0	28.7 14.0	28.3 13.6	29.0 15.6	29.7 17.5	28.1 14.9	21.5	24.8
ชัยภูมิ	Chaiyaphum	26.4 17.1	26.6 16.4	27.8 15.5	27.5 14.6	27.2 15.5	28.5 15.0	30.7 18.7	27.8 16.1	22.0	..
อุบลราชธานี	Ubon Ratchathani	26.5 16.2	27.2 16.5	27.7 16.8	27.8 ...	29.5 15.5	29.5 16.5	30.3 17.3	28.4 16.1	22.3	25.1
สุรินทร์	Surin	26.4 14.0	26.9 12.8	27.1 13.9	28.4 12.6	28.5 14.2	29.3 14.3	30.3 15.6	28.1 13.9	21.0	25.2
นครราชสีมา	Nakhon Ratchasima	26.2 15.7	25.5 15.3	26.9 13.6	27.9 13.0	28.2 13.3	29.5 14.8	31.5 17.4	28.0 14.7	21.4	25.1

สถานี	Station	อุณหภูมิสูงสุดและต่ำสุดเป็นองศา ซ. Max. and Min. Temperature in degree C.							สูงสุด เฉลี่ย ต่ำสุด Average Max. Min.	เฉลี่ยใน สัปดาห์ Weekly Mean	ค่าปกติ ประจำเดือน Monthly Normal
		23	24	25	26	27	28	29			
ภาคกลาง	Central Part										
นครสวรรค์	Nakhon Sawan	28.4 19.8	29.6 20.9	29.7 17.3	29.7 15.6	30.2 15.6	30.7 16.6	31.7 20.0	30.0 18.0	24.0	26.6
ลพบุรี	Lopburi	28.5 19.5	28.5 17.5	28.8 14.5	29.5 14.0	30.3 15.0	30.0 13.5	30.5 18.5	29.4 16.1	22.8	26.3
สุพรรณบุรี	Suphanburi	27.4 19.9	27.3 18.6	28.1 17.7	28.9 17.0	29.4 17.4	29.3 18.6	30.7 21.8	28.7 18.7	23.7	25.8
กาญจนบุรี	Kanchanaburi	28.0 19.0	28.0 15.2	28.4 15.1	29.0 13.7	30.2 14.1	30.4 16.7	31.0 20.9	29.3 16.4	22.9	25.7
ปราจีณบุรี	Prachinburi	29.9 21.6	29.7 20.1	30.3 20.7	30.6 16.4	31.4 16.4	31.0 17.4	32.5 20.0	30.8 18.9	24.9	26.8
อรัญประเทศ	Aranyaprathet	28.1 17.7	28.5 16.2	29.1 16.0	30.0 16.0	30.0 16.1	30.0 17.0	32.5 18.3	29.7 16.8	28.3	26.1
พระนคร	Bangkok	29.4 20.9	28.7 18.5	29.2 18.3	29.2 18.0	30.1 19.0	30.9 19.8	30.9 22.6	29.8 19.6	24.7	26.9
ดอนเมือง	Don Muang	27.7 20.4	27.5 20.7	28.3 20.4	28.5 20.0	29.6 21.2	30.2 21.1	30.3 24.0	28.9 21.1	25.0	27.3
ป้อมพระจุล ฯ	Pom Phrachun	27.8 20.8	27.8 18.5	32.2 18.1	29.4 17.5	29.6 18.7	29.8 19.5	30.6 21.9	29.5 19.3	24.4	..
อ่าวไทยฝั่งตะวันออก	Gulf of Thailand, East Coast										
ชลบุรี	Chonburi	29.1 19.7	28.9 18.0	29.2 19.0	30.0 18.3	30.8 18.6	30.5 19.5	30.4 20.5	29.8 18.9	24.4	26.3
เกาะสีชัง	Ko Sichang	27.8 22.7	27.6 21.3	28.1 21.4	28.8 19.2	29.1 21.5	28.4 20.4	29.5 21.8	28.5 21.0	24.8	..
สัตหีบ	Sattahip	31.3 19.6	31.0 18.8	31.9 19.9	33.5 20.4	34.0 20.8	34.4 22.0	34.1 22.3	32.9 20.4	26.7	27.5
ระยอง	Rayong	30.4 20.0	30.5 19.1	30.3 18.2	29.7 18.0	29.5 18.7	.. 19.1	.. ..	30.1 18.9	24.5	..
บ้านเพ	Ban Phe	29.2 ..	29.9 19.4	.. 19.6	.. ..	.. ..	.. ..	.. ..	.. ..	..	..
จันทบุรี	Chanthaburi	28.4 20.0	29.5 19.5	29.5 19.5	31.8 19.5	31.6 18.3	31.5 19.3	31.7 19.2	30.4 19.3	24.8	26.5
แหลมงอบ	Laem Ngop	28.6 ..	29.9 19.6	30.3 20.4	.. 20.1	.. ..	.. ..	.. ..	.. ..	..	..
คลองใหญ่	Khlong Yai	29.4 20.6	30.0 19.1	28.7 19.0	28.9 18.7	29.4 19.6	29.3 20.9	29.8 19.7	29.3 19.7	24.5	26.5
อ่าวไทยฝั่งตะวันตก	Gulf of Thailand, West Coast										
หัวหิน	Hua Hin	27.7 22.2	27.5 19.0	28.0 18.2	28.7 19.5	28.9 19.1	29.5 19.8	29.1 21.7	28.3 19.7	24.0	26.4
ประจวบคีรีขันธ์	Prachuap Khirikhan	29.4 23.3	27.8 21.6	28.9 19.0	28.6 17.8	29.1 16.7	29.0 19.5	29.7 21.4	28.8 19.9	24.9	25.9
ชุมพร	Chumphon	28.5 22.0	28.1 19.7	28.7 18.0	29.0 18.2	29.7 19.4	29.8 20.8	30.3 21.1	29.2 19.9	24.6	25.9
สุราษฎร์ธานี	Bandon	30.1 22.0	28.9 21.7	28.6 22.1	29.0 20.7	29.8 20.9	30.5 21.4	32.6 21.6	30.2 21.5	25.9	26.8
นครศรีธรรมราช	Nakhon Si Thammarat	30.7 22.1	29.4 21.4	30.0 21.3	29.5 21.0	31.1 21.1	31.0 22.0	31.5 22.0	30.5 21.7	26.1	26.3
สงขลา	SongKhla	29.6 22.5	31.1 25.5	29.2 23.5	30.2 23.6	30.6 22.6	30.7 23.0	30.5 21.5	30.3 23.3	26.8	26.9
นราธิวาส	Narathiwat	29.6 22.3	29.8 22.8	28.5 22.8	28.9 22.4	28.6 22.3	30.0 22.6	29.7 21.3	29.3 22.4	25.9	26.1
ภาคใต้ฝั่งตะวันตก	Southern Part, West Coast										
ระนอง	Ranong	29.9 23.3	30.8 21.0	31.0 20.5	32.0 20.2	31.5 19.8	31.5 20.4	31.5 21.3	31.0 21.8	26.5	26.6
ภูเก็ต	Phuket	30.3 21.5	30.5 24.0	30.0 22.7	30.2 21.2	30.4 21.0	30.0 22.1	30.4 22.4	30.3 22.1	26.2	26.4
ตรัง	Trang	30.5 23.6	31.0 23.4	31.2 21.6	31.9 21.4	32.2 21.9	32.1 21.5	32.2 22.9	31.6 22.2	26.9	26.6

แก้ไขเพิ่มเติมรายงานอากาศประจำสัปดาห์ฉบับที่ ๔๗/๒๕๐๗ เนื่องจากได้รับรายงานภายหลัง

Correction in Weekly Weather Report No.47/1964 [illegible] late report rainfall data

สถานีฝน	Station	วันที่และจำนวนน้ำฝนเป็นมิลลิเมตร Date and amount of rainfall in m. m. พฤศจิกายน November 19	20	21	22	ฝนรวม มม. Total m. m.	ฝนรวมตั้งแต่ 1 ม.ค. Accumulative rain-fall Since Jan. 1 ฝนจริง Actual	ส่วน(+)ต่ำ(-)กว่าปกติ Above(+) Below(-) Normal
ภาคเหนือ	Northern Part							
16.จ.เชียงใหม่	Chiangmai*				6.2	13.3	1121.4	-154.0
17.อ.ฝาง	Fang				13.2	13.2		
19.อ.แม่แตง	Mae Taeng			9.5	2.0	21.0		
20.อ.ดอยสะเก็ด	Doi Saket			222		7.2		
21.อ.หางดง	Hang Dong				4.5	16.6		
24.อ.สันกำแพง	San Kamphaeng			17.9		30.0		
26.อ.ฮอด	Hot			1.9		10.4		
32.อ.เถิน	Thoen				1.6	9.0		
43.สนามบินตาก	Tak Airport*				T	21.2	1113.7	+338.5
44.อ.บ้านตาก	Ban Tak				1.9	17.6		
47.จ.สุโขทัย	Sukhothai				8.6	8.6	1144.8	-160.4
อ่าวไทยฝั่งตะวันตก	Gulf of Thailand West Coast							
1.จ.เพชรบุรี	Phetburi					0.0	1088.1	-102.8
7.อ.สวี	Sawi				26.7	90.4		
10.อ.ไชยา	Chaiya			32.8	17.4	72.7		
13.อ.สิชล	Sichon			36.0	32.5	73.8		
17.อ.ปากพนัง	Pak Phanang			25.7		56.1		
18.จ.พัทลุง	Phatthalung			4.2	1.4	48.3	1132.0	-678.7
19.อ.เขาไชยสน	Khao Chai-Son			46.8		91.1		
21.อ.รัตภูมิ	Rattaphum			6.8	4.5	59.2		
26.อ.ยะหริ่ง	Yaring				66.1	138.7		
27.อ.ปะนาเระ	Panare				8.1	147.3		
28.จ.ยะลา	Yala				10.2	68.4		
30.อ.ตากใบ	Tak Bai				4.4	108.5		
ภาคใต้ฝั่งตะวันตก	Southern Part West Coast							
3.จ.พังงา	Phang Nga				3.3	71.7	2362.3	- 50.4
4.อ.ตะกั่วป่า	Takua Pa			28.6		34.6		
6.อ.ท้ายเหมือง	Thai Muang			12.1		48.1		
15.จ.สตูล	Satun			57.3		129.4		

พิมพ์ที่โรงพิมพ์ กรมอุตุนิยมวิทยา บางกะปิ พระนคร
กรมอุตุนิยมวิทยา เจ้าของ
นาวาโท ธำรง กิติสิน ผู้พิมพ์ผู้โฆษณา ๒๕๐๗

กรมอุตุนิยมวิทยา สำนักนายกรัฐมนตรี

รายงานอากาศประจำสัปดาห์ ระหว่างวันที่ ๓๐ พฤศจิกายน ถึง ๖ ธันวาคม ๒๕๐๗

และ

การคาดหมายลักษณะอากาศ ระหว่างวันที่ ๗ ถึง ๑๓ ธันวาคม ๒๕๐๗

ฉบับที่ ๔๙ / ๒๕๐๗

พลเรือโท สนิธ เวสารัชชนันท์

อธิบดีกรมอุตุนิยมวิทยา

METEOROLOGICAL DEPARTMENT

OFFICE OF THE PRIME MINISTER

BANGKOK THAILAND

WEEKLY WEATHER REPORT

DURING THE PERIOD NOVEMBER 30 — DECEMBER 6, 1964

AND

WEATHER OUTLOOK

DURING DECEMBER 7 — 13, 1964

No. 49 / 1964

Sanit Vesa — rajananda

Vice Admiral, Director General

การคาดหมายลักษณะอากาศใน ๗ วันข้างหน้า

ตั้งแต่วันที่ ๗ – ๑๓ ธันวาคม ๒๕๐๗

ลักษณะทั่วไป

มรสุมตะวันออกเฉียงเหนือมีกำลังปานกลางทั่วประเทศตลอดสัปดาห์

ภาคเหนือ โปร่งเป็นส่วนมาก และหนาวเย็น ก็มีหมอกในตอนเช้า อุณหภูมิจะสูงขึ้นเล็กน้อยในตอนครึ่งหลังของสัปดาห์

ภาคตะวันออกเฉียงเหนือ แจ่มใสและหนาวเย็น ก็มีหมอกในตอนเช้า อุณหภูมิจะสูงขึ้นเล็กน้อยในตอนครึ่งหลังของสัปดาห์

ภาคกลาง อ่าวไทย ฝั่งตะวันออก โปร่งเป็นส่วนมากและเย็น อุณหภูมิจะสูงขึ้นเล็กน้อยในตอนครึ่งหลังของสัปดาห์

อ่าวไทย ฝั่งตะวันตก เหนือขึ้นมา โปร่งเป็นส่วนมากและเย็น อุณหภูมิจะสูงขึ้นเล็กน้อยในครึ่งหลังของสัปดาห์

ใต้ขึ้นไป มีฝนเกือบทั่วไป โดยเฉพาะในตอนครึ่งแรกของสัปดาห์

ภาคใต้ ฝั่งตะวันตก มีฝนกระจายทั่วไปตลอดสัปดาห์

กรุงเทพฯ และ ธนบุรี โปร่งเป็นส่วนมาก และเย็น อุณหภูมิจะสูงขึ้นเล็กน้อยในตอนครึ่งหลังของสัปดาห์

กรมอุตุนิยมวิทยา

๗ / ๑๒ /๒๕๐๗

Weather Outlook for the next seven days

From December 7 – 13, 1964

General Situation

Moderate northeast monsoon prevail over the country throughout the week.

Northern Part: Mainly fair and cold with morning fog; slight increase in temperature during the second half of the week.

Northeastern Part: Fine and cold with morning fog slight increase in temperature during the second half of the week.

Central Part: Gulf of Thailand, East Coast: Mainly fair and cool slight increase in temperature during the second half of the week.

Gulf of Thailand, West Coast: North of Chumphon : Mainly fair and cool slight increase in temperature during the second half of the week.
South of Chumphon : Scattered showers particularly during the first half of the week.

Southern Thailand, West Coast: Scattered showers throughout the week.

Bangkok and Thonburi: Mainly fair and cool: Slight increase in temperature during the second half of the week.

Meteorological Department
7 / 12 / 1964

สรุปลักษณะอากาศทั่วไปในรอบสัปดาห์
ระหว่าง วันที่ ๓๐ พฤศจิกายน – ๖ ธันวาคม ๒๕๐๗

๑. บริเวณความกดอากาศสูงในประเทศจีนมีกำลังอ่อนในระหว่างครึ่งแรกของสัปดาห์ แต่ในระยะครึ่งหลังของสัปดาห์ได้มีกำลังแรงขึ้นและแผ่ลงมาปกคลุมทั่วประเทศไทย ซึ่งทำให้มรสุมตะวันออกเฉียงเหนือในประเทศไทยมีกำลังแรง และอุณหภูมิได้ลดลงโดยทั่วไป

๒. ในระหว่างตอนกลางสัปดาห์ ซึ่งเป็นช่วงที่มรสุมตะวันออกเฉียงเหนือเริ่มมีกำลังแรงเข้ามาถึงประเทศไทยปรากฏว่ามีฝนเล็กน้อยถึงปานกลางเป็นแห่ง ๆ ในภาคเหนือ ภาคกลาง ภาคตะวันออก และบริเวณฝั่งตะวันออกของอ่าวไทย ในภาคใต้มีฝนเล็กน้อยถึงปานกลางเกือบทั่วไปตลอดสัปดาห์ ส่วนในภาคตะวันออกเฉียงเหนือไม่มีฝน

กรมอุตุนิยมวิทยา
๗ / ๑๒ /๒๕๐๗

General Situation

Period November 30 - December 6,1964

1. The anticyclone in China was weak in the first half of the week then intensified and extended through Thailand in the latter half which caused active northeast monsoon and temperature decreasing over Thailand.

2. Scattered light to moderate rains occurred over the Northern part , Central part, Eastern part and the East Coast of the Gulf in the middle of the week during the approaching of the active northeast monsoon. Almost widespread light to moderate rains occurred in Southern Thailand throughout the week while no rain in the Northeastern Thailand.

Meteorological Department
7 / 12 / 1964

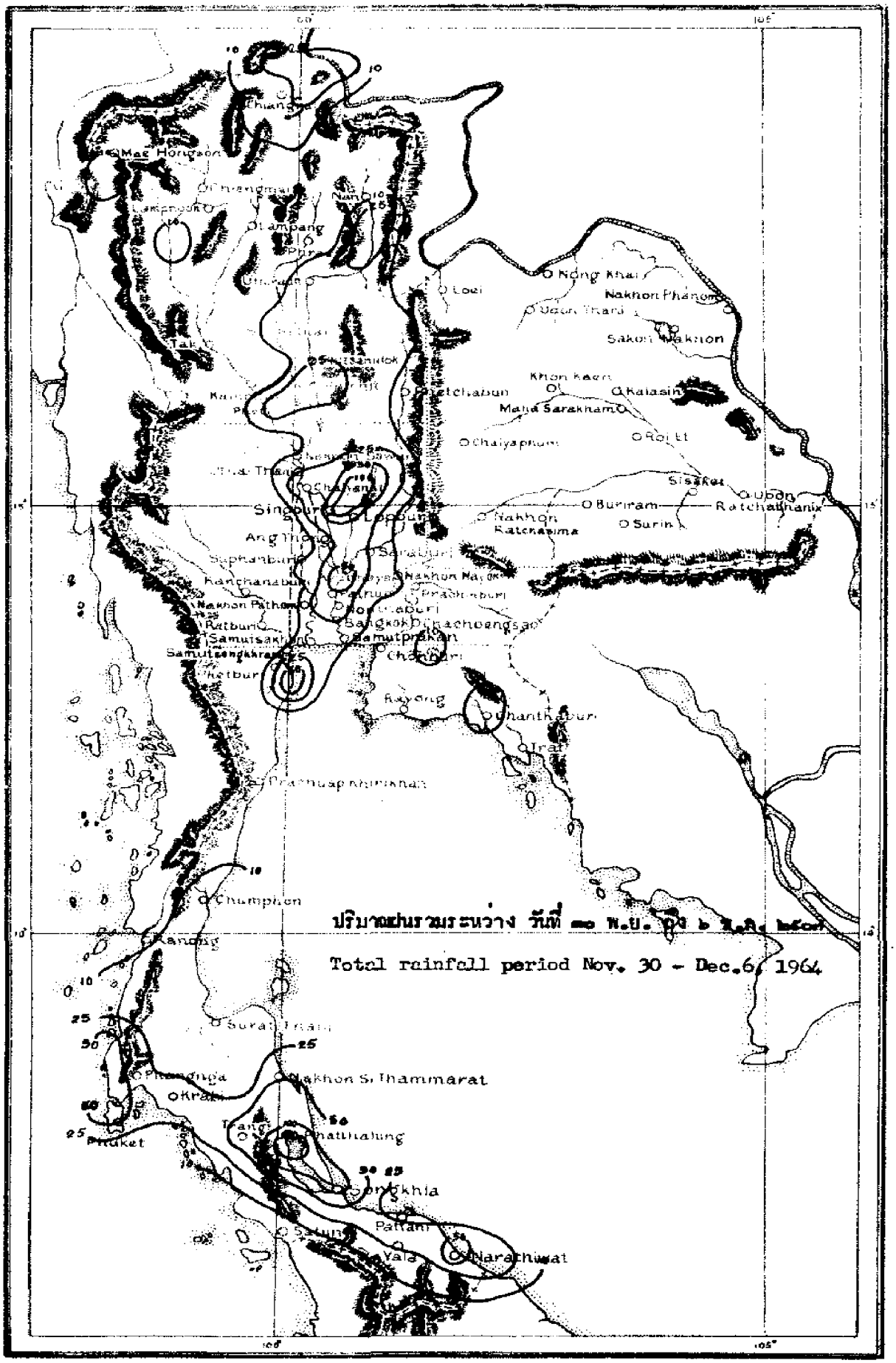

ปริมาณฝนรวมระหว่าง วันที่ ๓๐ พ.ย. ถึง ๖ ธ.ค. ๒๕๐๗

Total rainfall period Nov. 30 - Dec.6, 1964

สถานีฝน	Station	วันที่และจำนวนน้ำฝนเป็นมิลลิเมตร Date and amount of rainfall in m.m. พฤศจิกายน November				ธันวาคม December			ฝนรวม มม. Total m.m.	ฝนรวมตั้งแต่ 1 ม.ค. Accumulative rain-fall Since Jan. 1	
		30	1	2	3	4	5	6		ฝนจริง Actual	สูง(+)ต่ำ(-) กว่าปกติ Above(+) Below(-) Normal
ภาคเหนือ	Northern Part										
1.จ.เชียงราย	Chiangrai*				1.5	3.4	2.0		6.9	1288.2	-355.4
2.อ.แม่สาย	Mae Sai	..	..	..	..	..	..	..	..		
3.อ.เชียงแสน	Chiangsaen					11.9			11.9		
4.อ.แม่จัน	Mae Chan				19.4	12.4	15.5		47.3		
5.อ.เชียงของ	Chiangkhong					17.3	20.2		37.5		
6.อ.เทิง	Thoeng		0.4	3.9		2.9			7.2		
7.อ.แม่สรวย	Mae Sruai				4.5	6.5			11.0		
8.อ.เชียงคำ	Chiangkham					2.8			2.8		
9.อ.พาน	Phan		10.4			13.9			24.3		
10.อ.เวียงป่าเป้า	Wiang Pa Pao					2.3	4.2		6.5		
11.อ.พะเยา	Phayao								0.0		
12.จ.แม่ฮ่องสอน	Mae Hongson*			0.6	3.4	5.4			9.4	1396.6	+184.1
13.อ.ปาย	Pai*	..	..	..	..	..	..	..	..		
14.อ.ขุนยวม	Khun Yuam			8.0	5.7				13.7		
15.อ.แม่สะเรียง	Mae Sariang*				T		T		T	1213.5	- 51.8
16.จ.เชียงใหม่	Chiangmai*			0.3	T	T			0.3	1121.7	-160.4
17.อ.ฝาง	Fang				5.5	2.1			7.6		
18.อ.เชียงดาว	Chiangdao								0.0		
19.อ.แม่แตง	Mae Taeng	..	..	..	..	..	..	..	..		
20.อ.ดอยสะเก็ด	Doi Saket	9.3							9.3		
21.อ.หางดง	Hang Dong						2.4		2.4		
22.อ.สันทราย	San Sai								0.0		
23.อ.สันป่าตอง	San Pa Tong								0.0		
24.อ.สันกำแพง	San Kamphaeng								0.0		
25.อ.จอมทอง	Chom Thong								0.0		
26.อ.ฮอด	Hot			9.6					9.6		
27.จ.ลำพูน	Lamphun								0.0	..	..
28.จ.ลำปาง	Lampang*		0.6		0.1	0.5			1.2	980.7	- 10.8
29.อ.แจ้ห่ม	Chae Hom	..	..	..	..	..	..	..	..		
30.อ.สบปราบ	Sop Prap								0.0		
31.อ.เกาะคา	Ko Kha								0.0		
32.อ.เถิน	Thoen								0.0		
33.จ.แพร่	Phrae								0.0		
34.สนามบินแพร่	Phrae Airport*			4.9	0.1		T		5.0	1285.9	+281.4
35.อ.สูงเม่น	Sung Men								0.0		
36.จ.น่าน	Nan*			1.0	7.4		T		8.4	1588.5	+479.6
37.อ.ทุ่งช้าง	Thung Chang	..	..	..	..	..	..	..	..		

สถานีฝน	Station	วันที่และจำนวนน้ำฝนเป็นมิลลิเมตร Date and amount of rainfall in m. m. พฤศจิกายน November				ธันวาคม December			ฝนรวม ม.ม. Total m. m.	ฝนรวมตั้งแต่ 1 ม.ค. Accumulative rain-fall Since Jan. 1	
		30	1	2	3	4	5	6		ฝนจริง Actual	สูง(+) ต่ำ(-) กว่าปกติ Above(+) Below(-) Normal
38. อ.นาน้อย	Na Noi				45.1				45.1		
39. จ.อุตรดิตถ์	Uttaradit*	4.3	19.7						24.0	1291.2	-186.4
40. อ.ลับแล	Lap Lae	9.8							9.8		
41. อ.น้ำปาด	Nam Pat	..	..	..	..	..	..	..	..		
42. จ.ตาก	Tak								0.0		
43. สนามบินตาก	Tak Airport*								0.0	1115.2	+326.1
44. อ.บ้านตาก	Ban Tak								0.0		
45. อ.แม่สอด	Mae Sot*	T	0.1						0.1	1136.1	-343.7
46. เขื่อนภูมิพล	Bhumibol Dam*	..	..	..	..	..	..	..	..		
47. จ.สุโขทัย	Sukhothai		5.3			12.4			17.7	1162.5	-146.1
48. อ.สวรรคโลก	Sawankhalok								0.0		
49. อ.กงไกรลาศ	Kongkrailat			5.4					5.4		
50. จ.พิษณุโลก	Phitsanulok*		23.6			T			23.6	1714.4	+357.2
51. อ.พรหมพิราม	Phrom Phiram	..	..	..	..	..	..	..	..		
52. อ.วังทอง	Wang Thong		11.8						11.8		
53. จ.กำแพงเพชร	Kamphaeng Phet								0.0	1628.8	+790.3
54. จ.พิจิตร	Phichit								0.0	1984.2	+622.7
55. อ.บางมูลนาก	Bang Munnak		2.5	10.9					13.4		
56. อ.ตะพานหิน	Taphanhin		17.9	8.7	1.3				27.9		
57. จ.เพชรบูรณ์	Phetchabun*				T				T	1503.5	+340.1
58. อ.หล่มเก่า	Lom Kao			18.3					18.3		
59. อ.หล่มสัก	Lom Sak								0.0		
60. อ.ชนแดน	Chon Daen		4.8	6.4	1.2				12.4		
ภาคตะวันออกเฉียงเหนือ	**Northeastern Part**										
1. จ.เลย	Loei*			4.1					4.1	1253.8	- 36.6
2. อ.ท่าลี่	Tha Li			2.2					2.2		
3. อ.เชียงคาน	Chiangkhan								0.0		
4. อ.ด่านซ้าย	Dan Sai								0.0		
5. จ.หนองคาย	Nong Khai								0.0	1551.1	- 70.9
6. อ.บึงกาฬ	Bung Kan								0.0		
7. อ.โพนพิสัย	Phon Phisai								0.0		
8. อ.ท่าบ่อ	Tha Bo								0.0		
9. จ.อุดรธานี	Udon Thani*								0.0	1454.5	+147.9
10. อ.บ้านผือ	Ban Phu			8.3					8.3		
11. อ.หนองหาน	Nong Han								0.0		
12. จ.สกลนคร	Sakon Nakhon*								0.0	1474.7	+ 28.4
13. อ.วานรนิวาส	Wanon Niwat								0.0		
14. อ.พรรณานิคม	Phanna Nikhom								0.0		

สถานีฝน	Station	วันที่และจำนวนน้ำฝนเป็นมิลลิเมตร Date and amount of rainfall in m. m. พฤศจิกายน November				ธันวาคม December			ฝนรวม ม.ม. Total m. m.	ฝนรวมตั้งแต่ 1 ม.ค. Accumulative rain-fall Since Jan. 1	
		30	1	2	3	4	5	6		ฝนจริง Actual	สูง(+)ต่ำ(-) กว่าปกติ Above(+) Below(-) Normal
15.จ.นครพนม	Nakhon Phanom*				T				T	2150.0	+ 46.5
16.อ.บ้านแพง	Ban Phaeng								0.0		
17.อ.ท่าอุเทน	Tha Uten								0.0		
18.อ.นาแก	Na Kae								0.0		
19.อ.ธาตุพนม	That Phanom								0.0		
20.อ.มุกดาหาร	Mukdahan*								0.0	1606.0	+282.1
21.จ.ชัยภูมิ	Chaiyaphum*								0.0	1621.6	+748.6
22.อ.ภูเขียว	Phu Khieo								0.0		
23.อ.เกษตรสมบูรณ์	Kaset Sombun								0.0		
24.อ.คอนสวรรค์	Khon Sawan								0.0		
25.อ.จตุรัส	Chaturat								0.0		
26.อ.บำเหน็จณรงค์	Bamnet Narong								0.0		
27.จ.ขอนแก่น	Khon Kaen*								0.0	1224.4	- 25.0
28.อ.น้ำพอง	Nam Phong								0.0		
29.อ.ภูเวียง	Phu Wiang								0.0		
30.อ.ชุมแพ	Chum Phae								0.0		
31.อ.ชนบท	Chonnabot								0.0		
32.อ.มัญจาคีรี	Mancha Khiri								0.0		
33.อ.พล	Phon								0.0		
34.จ.มหาสารคาม	Maha Sarakham								0.0	1368.4	+134.0
35.อ.พยัคฆภูมิพิสัย	Phayakkhaphum Phisai								0.0		
36.อ.บรบือ	Borabu								0.0		
37.จ.กาฬสินธุ์	Kalasin								0.0	1209.8	-197.7
38.อ.สหัสขันธ์	Sahatsakhan								0.0		
39.อ.ยางตลาด	Yang Talat								0.0		
40.อ.กันทรวิชัย	Kanthara Wichai								0.0		
41.อ.กมลาไสย	Kamalasai								0.0		
42.จ.ร้อยเอ็ด	Roi Et*								0.0	1702.7	+366.0
43.อ.โพนทอง	Phon Thong								0.0		
44.อ.เสลภูมิ	Selaphum								0.0		
45.อ.ธวัชบุรี	Thawatburi								0.0		
46.อ.จตุรพักตรพิมาน	Chaturaphak Phiman								0.0		
47.อ.เกษตรวิสัย	Kaset Wisai								0.0		
48.อ.สุวรรณภูมิ	Suwannaphum								0.0		
49.จ.นครราชสีมา	Nakhon Ratchasima*							0.1	0.1	1291.4	+161.6
50.อ.บัวใหญ่	Bua Yai								0.0		
51.อ.พิมาย	Phimai								0.0		
52.อ.จักราช	Chakkarat								0.0		

สถานีฝน	Station	วันที่และจำนวนน้ำฝนเป็นมิลลิเมตร Date and amount of rainfall in m. m. พฤศจิกายน November				ธันวาคม December			ฝนรวม ม.ม. Total m. m.	ฝนรวมตั้งแต่ 1 ม.ค. Accumulative rain-fall Since Jan. 1	
		30	1	2	3	4	5	6		ฝนจริง Actual	สูง(+)ต่ำ(-) กว่าปกติ Above(+) Below(-) Normal
53.อ.โชคชัย	Chok Chai								0.0		
54.อ.ด่านขุนทด	Dan Khunthot								0.0		
55.อ.โนนไทย	Non Thai								0.0		
56.อ.สูงเนิน	Sung Noen								0.0		
57.อ.พักธงชัย	Pak Thong Chai								0.0		
58.อ.สีคิ้ว	Si Khiu								0.0		
59.อ.ครบุรี	Khonburi								0.0		
60.จ.บุรีรัมย์	Buriram								0.0	1253.5	- 84.8
61.อ.พุทไธสง	Phut Thai Song								0.0		
62.อ.ลำปลายมาศ	Lam Plai Mat								0.0		
63.อ.นางรอง	Nang Rong								0.0		
64.อ.ประโคนชัย	Prakhon Chai								0.0		
65.จ.สุรินทร์	Surin*				0.1				0.1	1037.4	- 93.2
66.อ.ท่าตูม	Tha Tum								0.0		
67.อ.รัตนบุรี	Rattanaburi								0.0		
68.อ.ปราสาท	Prasat								0.0		
69.อ.สังขะ	Sangkha								0.0		
70.จ.ศรีสะเกษ	Sisaket								0.0	1211.0	- 97.0
71.อ.ราษีไศล	Rasisalai								0.0		
72.อ.อุทุมพรพิสัย	Uthumphon Phisai								0.0		
73.อ.กันทรารมย์	Kanthararom								0.0		
74.อ.ขุขันธ์	Khukhan								0.0		
75.กันทราลักษ์	Kantharalak					4.5			4.5		
76.จ.อุบลราชธานี	Ubon Ratchathani*								0.0	1627.1	- 48.8
77.อ.เขมราฐ	Khemmarat								0.0		
78.อ.มหาชนะชัย	Maha Chana Chai								0.0		
79.อ.อำนาจเจริญ	Amnat Charoen								0.0		
80.อ.ยะโสธร	Yasothon								0.0		
81.อ.ตระการพืชผล	Trakan Phut Phon								0.0		
82.อ.คำเขื่อนแก้ว	Kham Khuan Kaeo								0.0		
83.อ.เขื่องใน	Khuang Nai								0.0		
84.อ.โขงเจียม	Khong Chiam								0.0		
85.อ.พิบูลมังสาหาร	Phibun Mangsahan								0.0		
86.อ.เดชอุดม	Det Udom								0.0		
<u>ภาคกลาง</u>	<u>Central Part</u>										
1.จ.นครสวรรค์	Nakhon Sawan*		T	6.0	0.1				6.1	1453.6	+262.6
2.อ.บรรพตพิสัย	Banphot Phisai			19.5					19.5		
3.อ.ลาดยาว	Lat Yao								0.0		

สถานีฝน	Station	วันที่และจำนวนน้ำฝนเป็นมิลลิเมตร Date and amount of rainfall in m.m. พฤศจิกายน November			ธันวาคม December				ฝนรวม m.m. Total m.m.	ฝนรวมตั้งแต่ 1 ม.ค. Accumulative rain-fall Since Jan. 1	
		30	1	2	3	4	5	6		ฝนจริง Actual	สูง(+)ต่ำ(-) กว่าปกติ Above(+) Below(-) Normal
4.อ.ชุมแสง	Chumsaeng		18.5						18.5		
5.อ.พยุหคีรี	Phayuha Khiri								0.0		
6.จ.อุทัยธานี	Uthai Thani				9.4				9.4	1476.6	+261.1
7.อ.หนองฉาง	Nong Chang			7.5					7.5		
8.อ.หนองขาหย่าง	Nong Kha Yang			0.8	14.6				15.4		
9.จ.ชัยนาท	Chainat			10.2	4.4				14.0	1607.9	+380.6
10.อ.มโนรมย์	Manorom			1.0	8.0				9.0		
11.อ.วัดสิงห์	Wat Sing			3.5	24.1				27.6		
12.จ.สิงห์บุรี	Singburi								0.0	1309.6	+188.9
13.อ.อินทรบุรี	Inburi			19.4	14.6				34.0		
14.อ.บางระจัน	Bangrachan	1.2		21.7	8.1				31.0		
15.อ.พรหมบุรี	Phromburi			20.6	8.2				28.8		
16.จ.ลพบุรี	Lopburi*	9.0		15.5	17.0				41.5	1659.8	+413.1
17.อ.บ้านหมี่	Ban Mi			125.2					125.2		
18.อ.ไชยบาดาล	Chai Badan	..	..	..	..	..	..	..	..		
19.อ.ท่าวุ้ง	Tha Wung			103.2	3.8				107.0		
20.จ.สุพรรณบุรี	Suphanburi*			2.6					2.0	1223.0	- 33.5
21.อ.เดิมบางนางบวช	Doembang Nangbuat				6.5				6.5		
22.อ.ศรีประจัน	Si Prachan	..	..	..	..	..	..	..	..		
23.อ.สองพี่น้อง	Song Phi Nong			6.5					6.5		
24.จ.อ่างทอง	Ang Thong	2.3		16.5					18.8	1050.2	-245.7
25.อ.โพธิ์ทอง	Pho Thong	..	..	..	..	..	..	..	..		
26.อ.ไชโย	Chaiyo				23.0				23.0		
27.อ.วิเศษไชยชาญ	Wiset Chaichan		2.4	5.7					8.1		
28.อ.ป่าโมก	Pa Mok			18.2					18.2		
29.จ.สระบุรี	Saraburi			15.8					15.8	1558.1	+ 90.7
30.อ.หนองแค	Nong Khae			34.9	1.2				36.1		
31.อ.แก่งคอย	Kaeng Khoi	..	..	..	..	..	..	..	..		
32.จ.พระนครศรีอยุธยา	Ayutthaya	..	..	..	..	..	..	..	..	..	..
33.อ.บางไทร	Bang Sai	..	..	..	..	..	..	..	..		
34.อ.บางบาล	Bang Ban			42.4					42.4		
35.อ.เสนา	Sena			37.8					37.8		
36.อ.ท่าเรือ	Tha Rua		4.6	36.4	2.1				43.1		
37.อ.ผักไห่	Phak Hai			14.8					14.8		
38.อ.บางปะอิน	Bang Pa-in			50.7					50.7		
39.จ.นครนายก	Nakhon Nayok								0.0	1251.6	-840.8
40.อ.ปากพลี	Pak Phli								0.0		
41.อ.บ้านนา	Ban Na	11.5			4.4				15.9		

สถานีฝน	Station	วันที่และจำนวนน้ำฝนเป็นมิลลิเมตร Date and amount of rainfall in m. m. พฤศจิกายน November					ธันวาคม December		ฝนรวม มม. Total m. m.	ฝนรวมตั้งแต่ 1 ม.ค. Accumulative rain-fall Since Jan. 1	
		30	1	2	3	4	5	6		ฝนจริง Actual	สูง(+)ต่ำ(-) กว่าปกติ Above(+) Below(-) Normal
42.จ.ปราจีนบุรี	Prachinburi*								0.0	1738.4	-258.7
43.อ.บ้านสร้าง	Ban Sang	10.8	1.8						12.6		
44.อ.ศรีมหาโพธิ์	Si Maha Pho	2.0			2.0				4.0		
45.อ.กบินทร์บุรี	Kabinburi		8.2						8.2		
46.อ.วัฒนานคร	Watthana Nakhon								0.0		
47.อ.อรัญญประเทศ	Aranyaprathet*				0.2				0.2	1359.0	-280.0
48.จ.ปทุมธานี	Pathum Thani		2.6	15.2					17.8	..	..
49.อ.ธัญญบุรี	Thanyaburi			13.5					13.5		
50.จ.นนทบุรี	Nonthaburi			8.7					8.7	..	..
51.อ.บางบัวทอง	Bang Bua Thong								0.0		
52.จ.กาญจนบุรี	Kanchanaburi*			0.1	1.6				1.7	984.6	- 84.1
53.อ.ท่าม่วง	Tha Muang			1.5					1.5		
54.จ.นครปฐม	Nakhon Pathom	..	..	..	..	..	..	..	..	..	..
55.อ.นครชัยศรี	Nakhon Chai Si		1.1	23.4					24.5		
56.จ.ธนบุรี	Thonburi		25.4						25.4	..	..
57.จ.พระนคร	Bangkok*	6.1	0.1	2.6					8.8	1882.0	+340.4
58.สนามบินดอนเมือง	Don Muang*			14.9	1.0				15.9	1382.3	-239.1
59.อ.บางเขน	Bang Khen		0.3	29.6					29.9		
60.อ.มีนบุรี	Minburi			T					T		
61.อ.ลาดกระบัง	Lat Krabang								0.0		
62.อุตุฯบางนา	Bang Na*			9.6					9.6		
63.จ.ฉะเชิงเทรา	Chachoengsao								0.0	1199.4	-119.0
64.จ.ราชบุรี	Ratburi								0.0	1441.0	+350.3
65.อ.บ้านโป่ง	Ban Pong			0.8					0.8		
66.อ.ปากท่อ	Pak Tho			2.1					2.1		
67.อ.โพธาราม	Photharam								0.0		
68.จ.สมุทรสงคราม	Samut Songkhram			5.3					5.3	..	..
69.อ.อัมพวา	Amphawa			3.7					3.7		
70.อ.บางคนที	Bang Khonthi								0.0		
71.จ.สมุทรสาคร	Samut Sakhon			16.9					16.9	1199.1	-279.8
72.จ.สมุทรปราการ	Samut Prakan		1.8						1.8	1136.2	-443.8
73.อ.บางพลี	Bang Phli								0.0		
74.อ.พระประแดง	Phrapradaeng		1.9	0.4					2.3		
75.บางปู	Bang Pu								0.0		
76.ป้อมพระจุลฯ	Pom Phrachun*	1.4		20.4	0.7				22.5		
<u>อ่าวไทยฝั่งตะวันออก</u>	<u>Gulf of Thailand East Coast</u>										
1.จ.ชลบุรี	Chonburi*				6.4				6.4	1416.7	- 37.1
2.อ.พนัสนิคม	Phanat Nikhom				5.3				5.3		

สถานีฝน	Station	วันที่และจำนวนน้ำฝนเป็นมิลลิเมตร Date and amount of rainfall in m. m. พฤศจิกายน November			ธันวาคม December				ฝนรวม ม.ม. Total m. m.	ฝนรวมตั้งแต่ 1 ม.ค. Accumulative rain-fall Since Jan. 1 ฝนจริง Actual	สูง(+)ต่ำ(-) กว่าปกติ Above(+) Below(-) Normal
		30	1	2	3	4	5	6			
3.อ.บ้านบึง	Ban Bung				6.9				6.9		
4.อ.พานทอง	Phan Thong				11.8				11.8		
5.อ.ศรีราชา	Si Racha								0.0		
6.อ.สีชัง	Si Chang*	T			9.4			T	9.4		
7.อ.สัตหีบ	Sattahip*				0.1				0.1	1136.4	-604.4
8.จ.ระยอง	Rayong*								0.0	..	..
9.อ.บ้านค่าย	Ban Khai								0.0		
10.อ.แกลง	Klaeng			0.2					0.2		
11.จ.จันทบุรี	Chanthaburi*	18.0		3.5					21.5	3402.1	+411.8
12.อ.โป่งน้ำร้อน	Pong Namron								0.0		
13.อ.ท่าใหม่	Tha Mai	4.8							4.8		
14.อ.มะขาม	Makham			0.1					0.1		
15.จ.ตราด	Trat	4.4							4.4	3568.3	-136.2
16.อ.เขาสมิง	Khao Saming								0.0		
17.อ.แหลมงอบ	Laem Ngop								0.0		
18.อ.คลองใหญ่	Khlong Yai*								0.0	5383.7	+575.9
<u>อ่าวไทยฝั่งตะวันตก</u>	<u>Gulf of Thailand West Coast</u>										
1.จ.เพชรบุรี	Phetburi				7.8				7.8	1095.9	- 98.0
2.อ.บ้านแหลม	Ban Laem				1.2				1.2		
3.จ.ประจวบคีรีขันธ์	Prachuap Khirikhan*				3.1				3.1	1192.6	+144.9
4.อ.หัวหิน	Hua Hin*				19.9	4.0			23.9	782.8	-289.2
5.จ.ชุมพร	Chumphon*		1.1	T	1.7	6.0	1.9		10.7	1739.4	-231.0
6.อ.ท่าแซะ	Tha Sae								0.0		
7.อ.สวี	Sawi						9.5		9.5		
8.อ.หลังสวน	Lang Suan								0.0		
9.จ.สุราษฎร์ธานี	Bandon*			T	T	2.0		T	2.0	1877.3	+465.3
10.อ.ไชยา	Chaiya								0.0		
11.อ.บ้านนาสาร	Ban Nasan			10.5					10.5		
12.จ.นครศรีธรรมราช	Nakhon Si Thammarat*	T	12.5	T	0.9	20.3	12.5		46.2	1641.9	-703.2
13.อ.สิชล	Sichon								0.0		
14.อ.ฉวาง	Chawang								0.0		
15.อ.ร่อนพิบูลย์	Ron Phibun								0.0		
16.อ.ทุ่งสง	Thung Song	0.6		0.5		6.2	11.3		18.6		
17.อ.ปากพนัง	Pak Phanang	5.0			0.5	1.4			6.9		
18.จ.พัทลุง	Phatthalung	8.6	28.5			13.9	14.5		65.5	1250.6	-809.1
19.อ.เขาไชยสน	Khao Chai Son	84.7	22.1			67.9			174.7		
20.จ.สงขลา	Songkhla*	0.8	53.7	T	T	6.6	37.8	11.4	110.3	1360.1	-225.7
21.อ.รัตภูมิ	Rattaphum	18.6	3.7						22.3		

สถานีฝน	Station	วันที่และจำนวนน้ำฝนเป็นมิลลิเมตร Date and amount of rainfall in m.m. พฤศจิกายน November				ธันวาคม December			ฝนรวม มม. Total m.m.	ฝนรวมตั้งแต่ 1 ม.ค. Accumulative rain-fall Since Jan.1 ฝนจริง Actual	สูง(+)ต่ำ(-) กว่าปกติ Above(+) Below(-) Normal
		30	1	2	3	4	5	6			
22.อ.หาดใหญ่	Hat Yai					12.9	13.1		26.0		
23.อ.สะเดา	Sadao								0.0		
24.จ.ปัตตานี	Pattani					3.4	8.5		11.9	1173.2	- 16.7
25.อ.หนองจิก	Nong Chik								0.0		
26.อ.ยะหริ่ง	Yaring		6.4						6.4		
27.อ.ปะนาเระ	Panare	1.4	15.2		0.8		1.3		18.7		
28.จ.ยะลา	Yala					27.5			27.5	..	..
29.จ.นราธิวาส	Narathiwat*		11.7	6.5	19.8	1.8		20.2	60.0	1582.4	-715.7
30.อ.ตากใบ	Tak Bai	3.0			22.9	2.5			28.4		
31.อ.ยี่งอ	Yi Ngo	13.5							15.5		
<u>ภาคใต้ฝั่งตะวันตก</u>	<u>Southern Part West Coast</u>										
1.จ.ระนอง	Ranong*		6.1	T		T	2.3		8.4	3978.9	-860.1
2.อ.กระบุรี	Kraburi	0.9	12.3						13.2		
3.จ.พังงา	Phang Nga	24.1	20.2						44.3	2406.6	- 50.6
4.อ.ตะกั่วป่า	Takua Pa	31.2	18.5	11.8	8.2				69.7		
5.อ.ตะกั่วทุ่ง	Takua Thung								0.0		
6.อ.ท้ายเหมือง	Thai Muang	2.9							2.9		
7.จ.ภูเก็ต	Phuket*	..	..	..	..	..	..	..	..		
8.สนามบินภูเก็ต	Phuket Airport*	10.5	0.4	3.1		12.5	28.1		54.6	2741.9	+443.1
9.จ.กระบี่	Krabi		38.6						38.6	..	..
10.อ.คลองท่อม	Khlong Thom								0.0		
11.สนามบินตรัง	Trang Airport*		30.8			0.2	0.8		31.8	2168.0	-196.7
12.อ.ปะเหลียน	Pa Lian								0.0		
13.อ.สิเกา	Si Kao								0.0		
14.อ.ย่านตาขาว	Yan Ta Khao		1.3						1.3		
15.จ.สตูล	Satun		5.3						5.3	..	..
16.อ.ละงู	La Ngu								0.0		

<u>หมายเหตุ</u> ช่องว่าง = ไม่มีฝน
* = สถานีตรวจอากาศ
T = ฝนเล็กน้อยวัดไม่ได้
.. = ไม่มีรายงาน

<u>Remark</u> Blank = No rain
* = Synoptic Station
T = Trace
.. = No report

อุณหภูมิสูงสุดและต่ำสุดประจำวันที่ ๓๐ พ.ย. ถึง ๖ ธ.ค. ๒๕๐๗

Daily Max. and Min. Temperature Nov. 30 – Dec. 6, 1964

สถานี	Station	อุณหภูมิสูงสุดและต่ำสุดเป็นองศา ซ. Max. and Min. Temperature in degree C.							สูงสุด เฉลี่ย ต่ำสุด Average Max. Min.	เฉลี่ยในสัปดาห์ Weekly Mean	ค่าปกติประจำเดือน Monthly Normal
		30	1	2	3	4	5	6			
ภาคเหนือ	**Northern Part**										
เชียงราย	Chiangrai	28.2 16.2	29.8 16.0	29.0 16.2	28.3 16.6	25.2 16.5	24.6 17.2	28.2 17.5	27.6 16.6	22.1	20.0
แม่ฮ่องสอน	Mae Hongson	30.7 19.8	30.8 18.5	30.8 17.4	30.5 18.9	30.2 20.3	30.1 20.8	29.6 18.8	30.4 19.2	24.8	21.6
ปาย	Pai	..	..	..	..	..	..	..	..	..	..
ขุนยวม	Khun Yuam	..	..	..	..	..	..	..	..	..	..
แม่สะเรียง	Mae Sariang	31.3 20.0	33.0 20.7	33.2 17.7	33.4 20.8	34.4 20.5	32.0 17.6	32.8 17.5	32.9 19.3	26.1	22.4
เชียงใหม่	Chiangmai	30.8 17.2	30.5 19.4	30.6 17.3	28.9 18.7	26.8 19.9	28.5 19.5	28.4 18.0	29.2 18.6	23.9	21.6
ฝาง	Fang	..	..	..	..	..	..	..	..	..	..
ลำปาง	Lampang	31.1 17.8	31.8 19.1	31.3 20.4	29.5 18.3	27.8 18.2	27.8 13.0	29.6 18.2	29.8 17.9	23.8	22.0
น่าน	Nan	30.7 17.5	29.5 18.0	27.8 18.4	27.4 20.8	26.7 18.0	26.0 15.1	28.6 17.7	28.1 17.9	23.0	21.7
แพร่	Phrae	31.0 15.8	30.3 17.9	29.3 16.6	29.6 17.8	28.8 16.2	28.6 15.1	29.6 15.7	29.6 16.4	23.0	21.8
อุตรดิตถ์	Uttaradit	32.0 18.2	27.6 21.0	28.3 20.1	28.1 19.9	29.0 18.0	28.0 18.0	30.0 18.0	29.0 19.0	24.0	24.3
ตาก	Tak	29.5 21.0	32.5 22.0	28.0 22.3	28.0 21.2	28.5 18.4	27.3 17.4	28.9 17.2	29.0 19.9	24.5	22.6
เขื่อนภูมิพล	Bhumibol Dam	..	..	..	..	..	..	..	..	..	..
แม่สอด	Mae Sot	30.0 21.5	32.1 22.1	31.2 20.4	31.2 21.5	30.1 19.2	29.6 17.4	28.6 16.9	30.4 19.8	25.1	22.8
พิษณุโลก	Phitsanulok	31.5 20.9	28.3 22.4	27.2 21.0	26.5 22.2	30.2 19.4	28.8 18.0	30.0 18.0	28.9 20.3	24.6	24.4
เพชรบูรณ์	Phetchabun	31.7 17.5	31.0 19.4	31.9 18.8	27.7 21.5	28.8 19.0	29.8 14.8	29.6 14.0	30.1 17.8	24.0	22.4
ภาคตะวันออกเฉียงเหนือ	**Northeastern Part**										
เลย	Loei	31.1 17.2	26.1 18.4	30.6 18.7	26.7 19.7	23.8 ..	26.2 15.2	28.4 ..	27.6 17.8	22.7	19.9
อุดรธานี	Udon Thani	30.8 18.5	30.5 18.7	30.3 20.5	29.6 ..	27.5 18.4	25.6 16.5	27.8 15.1	28.9 18.0	23.5	22.1
นครพนม	Nakhon Phanom	31.3 19.1	30.4 17.8	29.7 18.6	26.7 16.8	24.5 17.5	26.3 12.9	27.2 13.4	28.0 16.6	22.3	21.1
มุกดาหาร	Mukdahan	30.7 18.5	30.4 15.9	.. 18.5	28.9 17.6	23.8 18.5	26.8 14.7	28.0 14.2	28.1 16.8	22.5	21.7
สกลนคร	Sakon Nakhon	30.8 19.0	30.8 16.5	28.7 19.8	29.4 17.4	25.4 17.1	25.9 12.1	27.0 13.7	28.3 16.5	22.4	21.7
ขอนแก่น	Khon Kaen	30.5 19.7	30.5 19.6	30.6 21.4	29.3 19.0	26.7 19.2	27.2 16.2	28.9 15.2	29.1 18.6	23.9	22.8
ร้อยเอ็ด	Roi Et	31.0 19.5	32.0 19.0	31.0 21.0	30.0 19.0	27.0 18.5	28.3 15.5	28.7 16.0	29.7 18.4	24.1	22.9
ชัยภูมิ	Chaiyaphum	31.0 19.5	31.7 19.8	29.0 22.7	28.8 21.7	27.1 20.1	26.6 18.4	27.7 18.1	28.8 20.0	24.4	..
อุบลราชธานี	Ubon Ratchathani	31.1 19.2	31.6 18.7	31.4 19.4	30.2 18.9	29.0 15.0	27.7 16.0	28.2 15.7	29.9 17.6	23.8	23.5
สุรินทร์	Surin	31.2 19.5	31.2 17.4	31.8 19.3	30.5 18.4	28.0 12.0	27.8 13.5	29.1 14.2	29.9 16.3	23.1	23.5
นครราชสีมา	Nakhon Ratchasima	31.7 20.6	31.8 19.2	31.5 22.1	30.0 20.5	26.6 19.2	27.4 15.6	27.5 16.9	29.5 19.2	24.4	23.0

สถานี	Station	อุณหภูมิสูงสุดและต่ำสุดเป็นองศา ซ. Max. and Min. Temperature in degree C. 30	1	2	3	4	5	6	สูงสุดเฉลี่ย ต่ำสุด Average Max. Min.	เฉลี่ยในสัปดาห์ Weekly Mean	ค่าปกติประจำเดือน Monthly Normal
ภาคกลาง	**Central Part**										
นครสวรรค์	Nakhon Sawan	31.7 21.2	32.6 23.0	27.2 23.0	25.7 22.7	27.6 19.5	28.0 16.8	28.6 16.9	28.8 20.4	24.6	24.5
ลพบุรี	Lopburi	30.5 19.8	31.4 ..	31.2 ..	26.5 ..	27.7 ..	29.6 ..	29.2 ..	29.4 ..	..	25.1
สุพรรณบุรี	Suphanburi	30.0 23.3	31.3 22.4	30.8 23.7	25.9 22.6	28.5 20.9	27.4 19.3	28.9 18.8	28.7 21.5	25.1	24.3
กาญจนบุรี	Kanchanaburi	31.8 22.7	32.0 19.4	31.4 20.0	26.8 20.5	28.8 19.4	28.7 19.8	28.3 15.1	29.7 19.6	24.7	24.0
ปราจีณบุรี	Prachinburi	34.5 23.6	32.2 22.2	32.5 22.9	31.6 22.7	29.2 21.2	29.7 19.2	31.4 19.6	31.6 21.6	26.6	24.8
อรัญประเทศ	Aranyaprathet	31.5 21.8	32.2 20.2	31.3 20.8	31.1 19.3	29.6 19.9	29.0 16.6	28.9 17.0	30.5 19.4	25.0	24.4
พระนคร	Bangkok	30.7 23.0	30.3 23.5	30.7 22.6	29.2 22.7	30.1 21.6	29.3 19.8	30.1 20.3	30.0 21.9	26.0	25.5
ดอนเมือง	Don Muang	31.0 23.8	31.2 24.8	31.4 24.1	26.8 22.3	28.8 22.7	27.8 21.1	28.5 20.9	29.4 22.8	26.1	25.7
ป้อมพระจุล ฯ	Pom Phrachun	28.8 22.1	29.2 23.4	29.9 23.5	27.7 22.5	28.4 21.7	27.5 18.9	28.4 19.3	28.6 21.6	28.1	..
อ่าวไทยฝั่งตะวันออก	**Gulf of Thailand, East Coast**										
ชลบุรี	Chonburi	30.0 21.7	30.2 21.8	30.5 23.4	30.8 22.6	29.8 21.4	29.0 19.8	30.6 19.1	30.1 21.4	25.8	25.3
เกาะสีชัง	Ko Sichang	29.1 23.0	.. 22.7	29.6 22.9	29.2 24.2	28.8 21.3	28.1 22.1	28.2 22.1	28.8 22.6	25.7	..
สัตหีบ	Sattahip	32.5 23.2	35.0 23.1	34.9 24.2	34.4 23.2	31.2 21.4	19.8	33.5 20.6	33.6 22.1	27.9	27.0
ระยอง	Rayong	30.0 21.6	30.0 22.3	30.3 22.8	31.6 20.5	30.7 21.7	.. 19.4	30.6 ..	30.5 21.4	26.0	..
บ้านเพ	Ban Phe	.. 20.4	31.5 ..	.. 22.0	.. ..	31.5 ..	.. 20.0	.. ..	.. ..	..	..
จันทบุรี	Chanthaburi	30.7 21.2	30.6 20.9	31.0 21.6	31.7 19.6	30.7 20.6	28.5 20.0	29.2 19.2	30.3 20.4	25.4	25.4
แหลมงอบ	Laem Ngop	.. ..	30.4 ..	29.6 22.5	31.8 20.2	21.5	.. ..	.. ..	.. ..	..	..
คลองใหญ่	Khlong Yai	30.2 21.4	30.1 21.4	30.1 21.0	30.1 19.8	32.2 19.2	31.5 18.4	30.6 20.2	30.7 20.2	25.5	26.0
อ่าวไทยฝั่งตะวันตก	**Gulf of Thailand, West Coast**										
หัวหิน	Hua Hin	29.3 22.7	29.5 21.7	29.6 21.7	29.8 22.4	28.0 21.3	27.9 21.2	27.7 19.5	28.7 21.5	25.1	25.2
ประจวบคีรีขันธ์	Prachuap Khirikhan	29.5 21.5	30.4 20.7	30.0 21.2	29.5 20.6	29.0 22.0	29.1 21.8	29.8 19.9	29.6 21.1	25.4	24.7
ชุมพร	Chumphon	30.7 22.0	31.0 21.6	31.0 22.2	30.5 21.3	28.9 22.2	27.8 20.8	28.7 18.7	29.8 21.3	25.6	24.6
สุราษฎร์ธานี	Bandon	29.6 21.2	30.3 21.9	30.1 21.6	29.8 20.5	28.7 20.0	29.6 20.2	25.8 19.3	29.3 20.7	25.0	25.6
นครศรีธรรมราช	Nakhon Si Thammarat	31.0 21.4	31.6 22.5	30.8 21.3	31.2 21.0	30.4 21.5	28.5 20.6	30.4 21.4	30.6 21.4	26.0	25.7
สงขลา	SongKhla	30.5 22.9	30.5 22.5	27.4 22.3	30.1 24.0	29.0 23.4	31.6 23.5	28.7 21.3	29.7 22.8	26.3	26.5
นราธิวาส	Narathiwat	29.3 22.4	31.1 23.0	30.6 22.3	30.1 22.2	30.1 21.5	30.4 22.2	28.8 21.0	30.1 22.1	26.1	25.7
ภาคใต้ฝั่งตะวันตก	**Southern Part, West Coast**										
ระนอง	Ranong	31.8 20.8	31.1 20.8	31.0 20.8	32.4 20.0	30.4 20.8	31.6 19.8	31.1 19.5	31.3 20.4	25.9	25.1
ภูเก็ต	Phuket	29.0 22.4	30.8 22.6	29.5 22.4	30.6 21.0	29.5 21.8	29.2 20.5	29.5 21.4	29.7 21.7	25.7	26.3
ตรัง	Trang	32.4 21.3	32.4 21.7	30.7 22.0	31.2 21.0	30.3 20.1	27.0 22.4	30.6 22.0	30.7 21.6	26.1	26.4

แก้ไขเพิ่มเติมรายงานอากาศประจำสัปดาห์ฉบับที่ ๔๘/๒๕๐๗ เนื่องจากได้รับรายงานภายหลัง

Correction in Weekly Weather Report No.48/1964 for late report rainfall data

สถานีฝน	Station	วันที่และจำนวนน้ำฝนเป็นมิลลิเมตร Date and amount of rainfall in m. m. พฤศจิกายน November				ฝนรวม ม.ม. Total m. m.	ฝนรวมตั้งแต่ 1 ม.ค. Accumulative rain-fall Since Jan. 1	
		26	27	28	29		ฝนจริง Actual	สูง(+)ต่ำ(-) กว่าปกติ Above(+) Below(-) Normal
<u>ภาคเหนือ</u>	<u>Northern Part</u>							
42.จ.ตาก	Tak				0.7	0.7		
<u>ภาคกลาง</u>	<u>Central Part</u>							
50.จ.นนทบุรี	Nonthaburi				94.8	94.8		
53.อ.ท่าม่วง	Tha Muang				2.0	2.0		
55.อ.นครชัยศรี	Nakhon Chai Si				11.8	11.8		
56.จ.ธนบุรี	Thonburi			T	13.1	13.1		
68.จ.สมุทรสงคราม	Samut Songkhram				2.7	2.7		
69.อ.อัมพวา	Amphawa				1.3	1.3		
72.อ.สมุทรปราการ	Samut Prakan				12.3	12.3	1134.4	-445.6
74.อ.พระประแดง	Phrapradaeng				23.1	23.1		
<u>อ่าวไทยฝั่งตะวันตก</u>	<u>Gulf of Thailand West Coast</u>							
8.อ.หลังสวน	Lang Suan				15.8	20.2		
17.อ.ปากพนัง	Pak Phanang			0.8	9.5	16.7		
18.จ.พัทลุง	Phatthalung			29.7		53.1	1185.1	-761.5
19.อ.เขาไชยสน	Khao Chai Son				16.5	17.2		
<u>ภาคใต้ฝั่งตะวันตก</u>	<u>Southern Part West Coast</u>							
2.อ.กระบุรี	Kraburi				10.1	10.1		
5.อ.ตะกั่วทุ่ง	Takua Thung				1.8	1.8		
6.อ.ท้ายเหมือง	Thai Muang				2.5	2.5		

พิมพ์ที่โรงพิมพ์ กรมอุตุนิยมวิทยา บางกะปิ พระนคร
กรมอุตุนิยมวิทยา เจ้าของ
นาวาโท ชำรง กิติสิน ผู้พิมพ์ผู้โฆษณา ๒๕๐๗

กรมอุตุนิยมวิทยา สำนักนายกรัฐมนตรี

รายงานอากาศประจำสัปดาห์ ระหว่างวันที่ ๗ ถึง ๑๓ ธันวาคม ๒๕๐๗

และ

การคาดหมายลักษณะอากาศ ระหว่างวันที่ ๑๔ ถึง ๒๐ ธันวาคม ๒๕๐๗

ฉบับที่ ๕๐ / ๒๕๐๗

พลเรือโท สนิธ เวสารัชชนันท์

อธิบดีกรมอุตุนิยมวิทยา

METEOROLOGICAL DEPARTMENT

OFFICE OF THE PRIME MINISTER

BANGKOK THAILAND

WEEKLY WEATHER REPORT

DURING THE PERIOD DECEMBER 7 — 13, 1964

AND

WEATHER OUTLOOK

DURING DECEMBER 14 — 20, 1964

No. 50 / 1964

Sanit Vesa — rajananda

Vice Admiral, Director General

การคาดหมายลักษณะอากาศใน ๗ วันข้างหน้า

ตั้งแต่วันที่ ๑๔ – ๒๐ ธันวาคม ๒๕๐๗

ลักษณะทั่วไป

บริเวณความกดอากาศสูงในประเทศจีน ยังคงแผ่ลงมาปกคลุมประเทศไทย และคาดว่าจะมีกำลังแรงขึ้นในครึ่งแรกของสัปดาห์

ภาคเหนือ ภาคตะวันออกเฉียงเหนือ	อากาศโปร่งและหนาวเย็น และอุณหภูมิจะลดลงในครึ่งแรกของสัปดาห์
ภาคกลาง อ่าวไทย ฝั่งตะวันออก	อากาศโปร่งตลอดสัปดาห์ อุณหภูมิจะลดลงเล็กน้อยในครึ่งแรกของสัปดาห์
อ่าวไทย ฝั่งตะวันตก	เหนือชุมพรขึ้นมาอากาศโปร่ง แต่ใต้ชุมพรลงไปมีฝนทั่วไป โดยเฉพาะในระยะครึ่งแรกของสัปดาห์
ภาคใต้ ฝั่งตะวันตก	มีฝนเกือบทั่วไปในครึ่งแรกของสัปดาห์ ส่วนในครึ่งหลังของสัปดาห์จะมีฝนเป็นบางแห่ง
พระนคร และ ธนบุรี	อากาศโปร่งเป็นส่วนมากตลอดสัปดาห์ และอุณหภูมิจะลดลงเล็กน้อยในครึ่งแรกของสัปดาห์

กรมอุตุนิยมวิทยา

๑๔ /๑๒/ ๒๕๐๗

Weather Outlook for the next seven days

From December 14 – 20, 1964

General Situation

The wedge of the China High remains covering Thailand and is expected to be active in the first half of the week.

Northern Part: Northeastern Part:	Fair and cold; decrease in temperature in the first half of the week.
Central Part: Gulf of Thailand, East Coast:	Fair throughout the week with slight decrease in temperature in the first half of the week.
Gulf of Thailand, West Coast:	Fair throughout the week from the north of Chumporn, while widespread rains southward particularly in the first half of the week.
Southern Thailand, West Coast:	Almost widespread rains in the first half of the week, while isolated showers in the second half.
Bangkok and Thonburi:	Mainly fair throughout the week with slight decrease in temperature in the first half of the week.

Meteorological Department
14 / 12 / 1964

สรุปลักษณะอากาศทั่วไปในรอบสัปดาห์
ระหว่างวันที่ ๗ – ๑๓ ธันวาคม ๒๕๐๗

๑. มรสุมตะวันออกเฉียงเหนือซึ่งมีกำลังปานกลางได้ปกคลุมประเทศไทยตลอดสัปดาห์ ในตอนกลางสัปดาห์ดีเปรสชั่นซึ่งมีกำลังอ่อนลูกหนึ่งได้ก่อตัวขึ้นในทะเลจีนใต้ และได้เคลื่อนผ่านปลายแหลมเวียดนามใต้ เข้ามาอยู่ในอ่าวไทยในตอนสุดสัปดาห์

๒. อากาศแห้งและเย็นในบริเวณตั้งแต่เหนืออ่าวไทยขึ้นมาตลอดสัปดาห์ ส่วนในภาคใต้ปรากฏว่ามีฝนเล็กน้อยเป็นบางแห่งในตอนต้นและกลางสัปดาห์ แต่ในตอนปลายสัปดาห์มีฝนปานกลางทั่วไป โดยมีฝนหนักเป็นบางแห่ง

กรมอุตุนิยมวิทยา
๑๔ /๑๒/ ๒๕๐๗

General Situation
Period December 7 - 13, 1964

1. Moderate northeast monsoon prevailed over Thailand throughout the whole week. A weak depression, developing in the South China Sea during the middle of the week, moved through the South Vietnam tip into the Gulf of Thailand towards the end of the week.

2. Dry and cool weather covered the Upper Thailand throughout the week. In the Southern Thailand, isolated light showers occurred in the beginning and middle of the week then widespread moderate rains with local heavy rains occurred in the latter period of the week.

Meteorological Department
14 / 12 / 1964

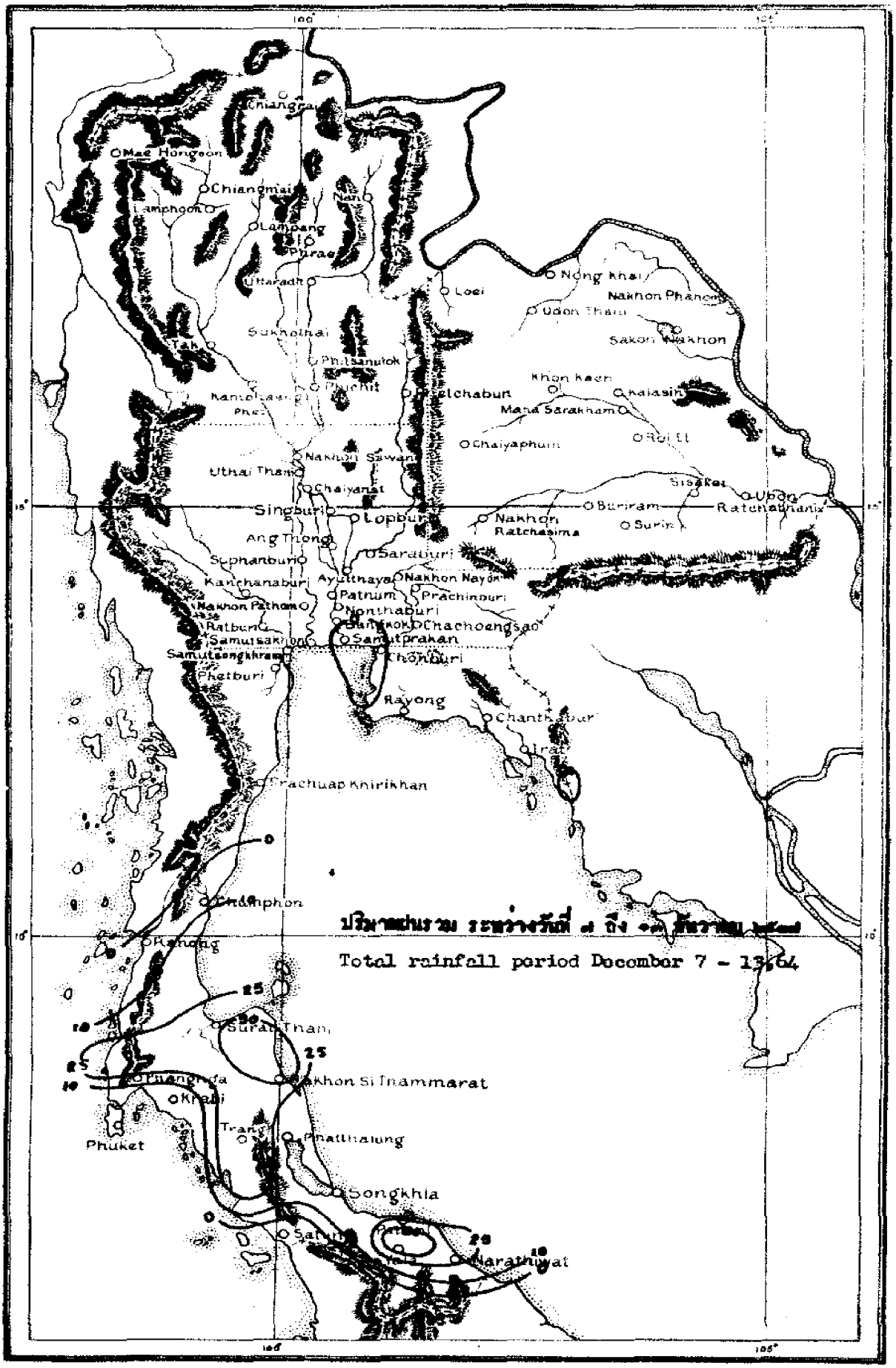
Chiangrai
Mae Hongson
Chiangmai
Lamphon
Lampang
Phrae
Uttaradit
Loei
Nong Khai
Nakhon Phanom
Udon Thani
Sakon Nakhon
Sukhothai
Tak
Phitsanulok
Phichit
Phetchabun
Khon Kaen
Kalasin
Maha Sarakham
Roi Et
Chaiyaphum
Nakhon Sawan
Uthai Thani
Chainat
Sisaket
Ubon
Ratchathani
Buriram
Surin
Singburi
Lopburi
Nakhon Ratchasima
Ang Thong
Saraburi
Suphanburi
Kanchanaburi
Ayutthaya
Nakhon Nayok
Prachinburi
Nakhon Pathom
Patnum
Nonthaburi
Ratburi
Bangkok
Chachoengsao
Samutsakhon
Samutprakan
Samutsongkhram
Chonburi
Phetburi
Rayong
Chanthaburi
Trat
Prachuap Khirikhan
Chumphon
Ranong
Surat Thani
Nakhon Si Thammarat
Chumphon
Krabi
Trang
Phatthalung
Phuket
Songkhla
Satun
Pattani
Narathiwat
Total rainfall period December 7 - 13, 64

สถานีฝน	Station	วันที่และจำนวนน้ำฝนเป็นมิลลิเมตร Date and amount of rainfall in m. m. ธันวาคม December							ฝนรวม มม. Total m. m.	ฝนรวมตั้งแต่ 1 ม.ค. Accumulative rain-fall Since Jan. 1	
		7	8	9	10	11	12	13		ฝนจริง Actual	สูง(+)ต่ำ(-) กว่าปกติ Above(+) Below(-) Normal
ภาคเหนือ	Northern Part										
1.จ.เชียงราย	Chiangrai *								0.0	1288.2	-356.0
2.อ.แม่สาย	Mae Sai								0.0		
3.อ.เชียงแสน	Chiangsaen								0.0		
4.อ.แม่จัน	Mae Chan								0.0		
5.อ.เชียงของ	Chiangkhong								0.0		
6.อ.เทิง	Thoeng								0.0		
7.อ.แม่สรวย	Mae Sruai								0.0		
8.อ.เชียงคำ	Chiangkham								0.0		
9.อ.พาน	Phan								0.0		
10.อ.เวียงป่าเป้า	Wiang Pa Pao								0.0		
11.อ.พะเยา	Phayao								0.0		
12.จ.แม่ฮ่องสอน	Mae Hongson*								0.0	1396.6	+184.0
13.อ.ปาย	Pai*	**	**	**	**	**	**	**	**		
14.อ.ขุนยวม	Khun Yuam								0.0		
15.อ.แม่สะเรียง	Mae Sariang*								0.0	1213.5	- 53.1
16.จ.เชียงใหม่	Chiangmai*								0.0	1121.7	-161.2
17.อ.ฝาง	Fang								0.0		
18.อ.เชียงดาว	Chiangdao								0.0		
19.อ.แม่แตง	Mae Taeng								0.0		
20.อ.ดอยสะเก็ด	Doi Saket								0.0		
21.อ.ฮางดง	Hang Dong								0.0		
22.อ.สันทราย	San Sai								0.0		
23.อ.สันป่าตอง	San Pa Tong								0.0		
24.อ.สันกำแพง	San Kamphaeng								0.0		
25.อ.จอมทอง	Chom Thong								0.0		
26.อ.ฮอด	Hot								0.0		
27.จ.ลำพูน	Lamphun								0.0	**	**
28.จ.ลำปาง	Lampang*								0.0	908.7	- 11.3
29.อ.แจ้ห่ม	Chae Hom	**	**	**	**	**	**	**	**		
30.อ.สบปราบ	Sop Prap								0.0		
31.อ.เกาะคา	Ko Kha								0.0		
32.อ.เถิน	Thoen								0.0		
33.จ.แพร่	Phrae								0.0		
34.สนามบินแพร่	Phrae Airport*								0.0	1285.9	+281.4
35.อ.สูงเม่น	Sung Men								0.0		
36.จ.น่าน	Nan*								0.0	1588.5	+479.6
37.อ.ทุ่งช้าง	Thung Chang	**	**	**	**	**	**	**	**		

สถานีฝน	Station	วันที่และจำนวนน้ำฝนเป็นมิลลิเมตร Date and amount of rainfall in m. m. ธันวาคม Decomber 7	8	9	10	11	12	13	ฝนรวม ม.ม. Total m. m.	ฝนรวมตั้งแต่ 1 ม.ค. Accumulative rain-fall Since Jan. 1 ฝนจริง Actual	สูง(+)ต่ำ(-) กว่าปกติ Above(+) Below(-) Normal
38.อ.นาน้อย	Na Noi								0.0		
39.จ.อุตรดิตถ์	Uttaradit*								0.0	1291.2	-186.4
40.อ.ลับแล	Lap Lae								0.0		
41.อ.น้ำปาด	Nam Pat								0.0		
42.จ.ตาก	Tak								0.0		
43.สนามบินตาก	Tak Airport*								0.0	1115.2	+326.1
44.อ.บ้านตาก	Ban Tak								0.0		
45.อ.แม่สอด	Mae Sot*								0.0	1136.1	-343.8
46.เขื่อนภูมิพล	Bhumibol Dam*	**	**	**	**	**	**	**	**		
47.จ.สุโขทัย	Sukhothai								0.0	1162.5	-146.1
48.อ.สวรรคโลก	Sawankhalok								0.0		
49.อ.กงไกรลาศ	Kongkrailat								0.0		
50.จ.พิษณุโลก	Phitsanulok*								0.0	1714.4	+357.2
51.อ.พรหมพิราม	Phrom Phiram								0.0		
52.อ.วังทอง	Wang Thong								0.0		
53.จ.กำแพงเพชร	Kamphaeng Phet								0.0	1628.8	+790.3
54.จ.พิจิตร	Phichit								0.0	1984.2	+622.7
55.อ.บางมูลนาค	Bang Munnak								0.0		
56.อ.ตะพานหิน	Taphanhin								0.0		
57.จ.เพชรบูรณ์	Phetchabun*								0.0	1503.5	+340.1
58.อ.หล่มเก่า	Lom Kao								0.0		
59.อ.หล่มสัก	Lom Sak								0.0		
60.อ.ชนแดน	Chon Daen	**	**	**	**	**	**	**	**		
ภาคตะวันออกเฉียงเหนือ	**Northeastern Part**										
1.จ.เลย	Loei*								0.0	1253.8	- 36.6
2.อ.ท่าลี่	Tha Li								0.0		
3.อ.เชียงคาน	Chiangkhan								0.0		
4.อ.ด่านซ้าย	Dan Sai								0.0		
5.จ.หนองคาย	Nong Khai								0.0	1551.1	- 70.9
6.อ.บึงกาฬ	Bung Kan								0.0		
7.อ.โพนพิสัย	Phon Phisai								0.0		
8.อ.ท่าบ่อ	Tha Bo								0.0		
9.จ.อุดรธานี	Udon Thani*								0.0	1454.5	+147.9
10.อ.บ้านผือ	Ban Phu								0.0		
11.อ.หนองหาน	Nong Han								0.0		
12.จ.สกลนคร	Sakon Nakhon*								0.0	1474.7	+ 28.1
13.อ.วานรนิวาส	Wanon Niwat								0.0		
14.อ.พรรณานิคม	Phanna Nikhom								0.0		

สถานีฝน	Station	วันที่และจำนวนน้ำฝนเป็นมิลลิเมตร Date and amount of rainfall in m. m. เดือนธันวาคม December							ฝนรวม มม. Total m. m.	ฝนรวมตั้งแต่ 1 ม.ค. Accumulative rain-fall Since Jan. I	
		7	8	9	10	11	12	13		ฝนจริง Actual	สูง(+)ต่ำ(-) กว่าปกติ Above(+) Below(-) Normal
15.จ.นครพนม	Nakhon Phanom*								0.0	2150.0	+ 46.5
16.อ.บ้านแพง	Ban Phaeng								0.0		
17.อ.ท่าอุเทน	Tha Uten								0.0		
18.อ.นาแก	Na Kae								0.0		
19.อ.ธาตุพนม	That Phanom								0.0		
20.อ.มุกดาหาร	Mukdahan*								0.0	1606.0	+282.1
21.จ.ชัยภูมิ	Chaiyaphum*								0.0	1621.6	+748.6
22.อ.ภูเขียว	Phu Khieo								0.0		
23.อ.เกษตรสมบูรณ์	Kaset Sombun								0.0		
24.อ.คอนสวรรค์	Khon Sawan								0.0		
25.อ.จตุรัส	Chaturat								0.0		
26.อ.บำเหน็จณรงค์	Bamnet Narong								0.0		
27.จ.ขอนแก่น	Khon Kaen*								0.0	1224.4	- 25.0
28.อ.น้ำพอง	Nam Phong								0.0		
29.อ.ภูเวียง	Phu Wiang								0.0		
30.อ.ชุมแพ	Chum Phae								0.0		
31.อ.ชนบท	Chonnabot								0.0		
32.อ.มัญจาคีรี	Mancha Khiri								0.0		
33.อ.พล	Phon								0.0		
34.จ.มหาสารคาม	Maha Sarakham								0.0	1368.6	+131.4
35.อ.พยัคฆภูมิพิสัย	Phayakkhaphum Phisai								0.0		
36.อ.บรบือ	Borabu								0.0		
37.จ.กาฬสินธุ์	Kalasin								0.0	1209.8	-197.7
38.อ.สหัสขันธ์	Sahatsakhan								0.0		
39.อ.ยางตลาด	Yang Talat								0.0		
40.อ.กันทรวิชัย	Kanthara Wichai								0.0		
41.อ.กมลาไสย	Kamalasai								0.0		
42.จ.ร้อยเอ็ด	Roi Et*								0.0	1702.7	+365.6
43.อ.โพนทอง	Phon Thong								0.0		
44.อ.เสลภูมิ	Selaphum								0.0		
45.อ.ธวัชบุรี	Thawatburi								0.0		
46.อ.จตุรพักตรพิมาน	Chaturaphak Phiman								0.0		
47.อ.เกษตรวิสัย	Kaset Wisai								0.0		
48.อ.สุวรรณภูมิ	Suwannaphum								0.0		
49.จ.นครราชสีมา	Nakhon Ratchasima*								0.0	1291.4	+161.2
50.อ.บัวใหญ่	Bua Yai								0.0		
51.อ.พิมาย	Phimai								0.0		
52.อ.จักราช	Chakkarat								0.0		

สถานีฝน	Station	วันที่และจำนวนน้ำฝนเป็นมิลลิเมตร Date and amount of rainfall in m.m. ธันวาคม December							ฝนรวม มม. Total m.m.	ฝนรวมตั้งแต่ 1 ม.ค. Accumulative rain-fall Since Jan. 1	
		7	8	9	10	11	12	13		ฝนจริง Actual	สูง(+)ต่ำ(-) กว่าปกติ Above(+) Below(-) Normal
53.อ.โชคชัย	Chok Chai								0.0		
54.อ.ด่านขุนทด	Dan Khunthot								0.0		
55.อ.โนนไทย	Non Thai								0.0		
56.อ.สูงเนิน	Sung Noen								0.0		
57.อ.ปักธงชัย	Pak Thong Chai								0.0		
58.อ.สีคิ้ว	Si Khiu								0.0		
59.อ.ครบุรี	Khonburi								0.0		
60.จ.บุรีรัมย์	Buriram								0.0	1253.5	- 84.8
61.อ.พุทไธสง	Phut Thai Song								0.0		
62.อ.ลำปลายมาศ	Lam Plai Mat								0.0		
63.อ.นางรอง	Nang Rong								0.0		
64.อ.ประโคนชัย	Prakhon Chai								0.0		
65.จ.สุรินทร์	Surin*								0.0	1037.4	- 94.0
66.อ.ท่าตูม	Tha Tum								0.0		
67.อ.รัตนบุรี	Rattanaburi								0.0		
68.อ.ปราสาท	Prasat								0.0		
69.อ.สังขะ	Sangkha								0.0		
70.จ.ศรีสะเกษ	Sisaket								0.0	1211.0	- 97.0
71.อ.ราษีไศล	Rasisalai								0.0		
72.อ.อุทุมพรพิสัย	Uthumphon Phisai								0.0		
73.อ.กันทรารมย์	Kanthararom								0.0		
74.อ.ขุขันธ์	Khukhan								0.0		
75.กันทราลักษณ์	Kantharalak								0.0		
76.จ.อุบลราชธานี	Ubon Ratchathani*								0.0	1627.1	- 50.3
77.อ.เขมราฐ	Khemmarat								0.0		
78.อ.มหาชนะชัย	Maha Chana Chai								0.0		
79.อ.อำนาจเจริญ	Amnat Charoen								0.0		
80.อ.ยะโสธร	Yasothon								0.0		
81.อ.ตระการพืชผล	Trakan Phut Phon								0.0		
82.อ.ค้าเขื่อนแก้ว	Kham Khuan Kaeo								0.0		
83.อ.เขื่องใน	Khuang Nai								0.0		
84.อ.โขงเจียม	Khong Chiam								0.0		
85.อ.พิบูลมังสาหาร	Phibun Mangsahan								0.0		
86.อ.เดชอุดม	Det Udom								0.0		
<u>ภาคกลาง</u>	<u>Central Part</u>										
1.จ.นครสวรรค์	Nakhon Sawan*								0.0	1453.6	+262.6
2.อ.บรรพตพิสัย	Banphot Phisai								0.0		
3.อ.ลาดยาว	Lat Yao								0.0		

สถานีฝน	Station	วันที่และจำนวนน้ำฝนเป็นมิลลิเมตร Date and amount of rainfall in m. m. วันที่ December							ฝนรวม มม. Total m. m.	ฝนรวมตั้งแต่ 1 ม.ค. Accumulative rain-fall Since Jan. 1	
		7	8	9	10	11	12	13		ฝนจริง Actual	สูง(+)ต่ำ(-) กว่าปกติ Above(+) Below(-) Normal
4.อ.ชุมแสง	Chumsaeng								0.0		
5.อ.พยุหคีรี	Phayuha Khiri								0.0		
6.จ.อุทัยธานี	Uthai Thani								0.0	1476.6	+261.1
7.อ.หนองฉาง	Nong Chang								0.0		
8.อ.หนองขาหย่าง	Nong Kha Yang								0.0		
9.จ.ชัยนาท	Chainat								0.0	1607.9	+380.6
10.อ.มโนรมย์	Manorom								0.0		
11.อ.วัดสิงห์	Wat Sing								0.0		
12.จ.สิงห์บุรี	Singburi								0.0	1309.6	+188.9
13.อ.อินทรบุรี	Inburi								0.0		
14.อ.บางระจัน	Bangrachan								0.0		
15.อ.พรหมบุรี	Phromburi								0.0		
16.จ.ลพบุรี	Lopburi*								0.0	1659.8	+413.1
17.อ.บ้านหมี่	Ban Mi								0.0		
18.อ.ไชยบาดาล	Chai Badan								0.0		
19.อ.ท่าวุ้ง	Tha Wung								0.0		
20.จ.สุพรรณบุรี	Suphanburi*								0.0	1223.0	- 37.0
21.อ.เดิมบางนางบวช	Doembang Nangbuat								0.0		
22.อ.ศรีประจัน	Si Prachan								0.0		
23.อ.สองพี่น้อง	Song Phi Nong								0.0		
24.จ.อ่างทอง	Ang Thong								0.0	1050.2	-245.7
25.อ.โพธิ์ทอง	Pho Thong								0.0		
26.อ.ไชโย	Chaiyo								0.0		
27.อ.วิเศษไชยชาญ	Wiset Chaichan								0.0		
28.อ.ป่าโมก	Pa Mok								0.0		
29.จ.สระบุรี	Saraburi								0.0	1558.1	+ 90.7
30.อ.หนองแค	Nong Khae								0.0		
31.อ.แก่งคอย	Kaeng Khoi								0.0		
32.จ.พระนครศรีอยุธยา	Ayutthaya								0.0	..	..
33.อ.บางไทร	Bang Sai								0.0		
34.อ.บางบาล	Bang Ban								0.0		
35.อ.เสนา	Sena								0.0		
36.อ.ท่าเรือ	Tha Rua								0.0		
37.อ.ผักไห่	Phak Hai								0.0		
38.อ.บางปะอิน	Bang Pa-in								0.0		
39.จ.นครนายก	Nakhon Nayok								0.0	1251.6	-841.1
40.อ.ปากพลี	Pak Phli								0.0		
41.อ.บ้านนา	Ban Na								0.0		

สถานีฝน	Station	วันที่และจำนวนน้ำฝน เป็นมิลลิเมตร Date and amount of rainfall in m. m. เดือนธันวาคม December 7	8	9	10	11	12	13	ฝนรวม มม. Total m. m.	ฝนรวมตั้งแต่ 1 ม.ค. Accumulative rain-fall Since Jan. 1 ฝนจริง Actual	สูง(+)ต่ำ(-) กว่าปกติ Above(+) Below(-) Normal
42.จ.ปราจีนบุรี	Prachinburi*								0.0	1738.4	-258.9
43.อ.บ้านสร้าง	Ban Sang								0.0		
44.อ.ศรีมหาโพธิ์	Si Maha Pho								0.0		
45.อ.กบินทร์บุรี	Kabinburi								0.0		
46.อ.วัฒนานคร	Watthana Nakhon								0.0		
47.อ.อรัญประเทศ	Aranyapratnet*								0.0	1359.0	-280.6
48.จ.ปทุมธานี	Pathum Thani								0.0	..	..
49.อ.ธัญบุรี	Thanyaburi								0.0		
50.จ.นนทบุรี	Nonthaburi								0.0	..	..
51.อ.บางบัวทอง	Bang Bua Thong								0.0		
52.จ.กาญจนบุรี	Kanchanaburi*								0.0	984.6	- 84.1
53.อ.ท่าม่วง	Tha Muang								0.0		
54.จ.นครปฐม	Nakhon Pathom								0.0	..	..
55.อ.นครชัยศรี	Nakhon Chai Si								0.0		
56.จ.ธนบุรี	Thonburi								0.0	..	..
57.จ.พระนคร	Bangkok*								0.0	1882.0	+340.3
58.สนามบินดอนเมือง	Don Muang*								0.0	1382.3	-240.5
59.อ.บางเขน	Bang Khen								0.0		
60.อ.มีนบุรี	Minburi								0.0		
61.อ.ลาดกระบัง	Lat Krabang								0.0		
62.อู่ตาเภาบางนา	Bang Na*							T	T		
63.จ.ฉะเชิงเทรา	Chachoengsao								0.0	1199.4	-119.0
64.จ.ราชบุรี	Ratburi								0.0	1441.0	+350.3
65.อ.บ้านโป่ง	Ban Pong								0.0		
66.อ.ปากท่อ	Pak Tho								0.0		
67.อ.โพธาราม	Photharam								0.0		
68.จ.สมุทรสงคราม	Samut Songkhram								0.0	..	..
69.อ.อัมพวา	Amphawa								0.0		
70.อ.บางคนที	Bang Khonthi								0.0		
71.จ.สมุทรสาคร	Samut Sakhon								0.0	1199.1	-279.8
72.จ.สมุทรปราการ	Samut Prakan								0.0	1136.2	-443.8
73.อ.บางพลี	Bang Phli								0.0		
74.อ.พระประแดง	Phrapradaeng								0.0		
75.บางปู	Bang Pu	..	..	..	..	..	..	..	..		
76.ป้อมพระจุลฯ	Pom Phrachun*							T	T		
<u>อ่าวไทยฝั่งตะวันออก</u>	<u>Gulf of Thailand East Coast</u>										
1.จ.ชลบุรี	Chonburi*						T	0.3	0.3	1417.0	- 38.3
2.อ.พนัสนิคม	Phanat Nikhom								0.0		

สถานีฝน	Station	วันที่และจำนวนน้ำฝนเป็นมิลลิเมตร Date and amount of rainfall in m. m. ธันวาคม December 7	8	9	10	11	12	13	ฝนรวม ม.ม. Total m. m.	ฝนรวมตั้งแต่ 1 ม.ค. Accumulative rain-fall Since Jan. 1 ฝนจริง Actual	สูง(+)ต่ำ(-)กว่าปกติ Above(+) Below(-) Normal
3.อ.บ้านบึง	Ban Bung								0.0		
4.อ.พานทอง	Phan Thong								0.0		
5.อ.ศรีราชา	Si Racha								0.0		
6.อ.สีชัง	Si Chang*						2.0	0.1	2.1		
7.อ.สัตหีบ	Sattahip*							T	T	1136.4	- 62.9
8.อ.ระยอง	Rayong*								0.0	..	..
9.อ.บ้านค่าย	Ban Khai								0.0		
10.อ.แกลง	Klaeng								0.0		
11.อ.จันทบุรี	Chanthaburi*								0.0	3402.1	+410.5
12.อ.โป่งน้ำร้อน	Pong Namron								0.0		
13.อ.ท่าใหม่	Tha Mai								0.0		
14.อ.มะขาม	Makham								0.0		
15.อ.ตราด	Trat								0.0	3568.3	-140.1
16.อ.เขาสมิง	Khao Saming								0.0		
17.อ.แหลมงอบ	Laem Ngop								0.0		
18.อ.คลองใหญ่	Khlong Yai*				2.1		T	T	2.1	5385.8	+577.3
ฝั่งไทยฝั่งตะวันตก	Gulf of Thailand West Coast										
1.จ.เพชรบุรี	Phetburi								0.0	1095.9	- 98.0
2.อ.บ้านแหลม	Ban Laem								0.0		
3.จ.ประจวบคีรีขันธ์	Prachuap Khirikhan*								0.0	1192.6	+141.0
4.อ.หัวหิน	Hua Hin*								0.0	782.8	-290.8
5.จ.ชุมพร	Chumphon*							9.1	9.1	1748.5	-240.1
6.อ.ท่าแซะ	Tha Sae								0.0		
7.อ.สวี	Sawi								0.0		
8.อ.หลังสวน	Lang Suan								0.0		
9.จ.สุราษฎร์ธานี	Bandon*			T		T		46.8	46.8	1924.1	+484.5
10.อ.ไชยา	Chaiya								0.0		
11.อ.บ้านนาสาร	Ban Nasan								0.0		
12.จ.นครศรีธรรมราช	Nakhon Si Thammarat*	T	T				5.8	65.6	71.4	1713.3	-710.1
13.อ.สิชล	Sichon								0.0		
14.อ.ฉวาง	Chawang								0.0		
15.อ.ร่อนพิบูลย์	Ron Phibun								0.0		
16.อ.ทุ่งสง	Thung Song								0.0		
17.อ.ปากพนัง	Pak Phanang					17.8	5.0		22.8		
18.จ.พัทลุง	Phatthalung								0.0	1272.8	-838.6
19.อ.เขาไชยสน	Khao Chai Son								0.0		
20.จ.สงขลา	Songkhla*	2.6	T				9.5		12.1	1372.2	-379.6
21.อ.รัตภูมิ	Rattaphum								0.0		

สถานีฝน	Station	วันที่และจำนวนน้ำฝนเป็นมิลลิเมตร Date and amount of rainfall in m.m. ธันวาคม December							ฝนรวม มม. Total m.m.	ฝนรวมตั้งแต่ 1 ม.ค. Accumulative rain-fall Since Jan. 1	
		7	8	9	10	11	12	13		ฝนจริง Actual	สูง(+)ต่ำ(-) กว่าปกติ Above(+) Below(-) Normal
22.อ.หาดใหญ่	Hat Yai								0.0		
23.อ.สะเดา	Sadao								0.0		
24.จ.ปัตตานี	Pattani			1.4			17.4		18.8	1192.0	- 17.5
25.อ.หนองจิก	Nong Chik								0.0		
26.อ.ยะหริ่ง	Yaring	2.4	5.1						7.5		
27.อ.ปะนาเระ	Panare								0.0		
28.จ.ยะลา	Yala					64.5	18.3		82.8	..	..
29.จ.นราธิวาส	Narathiwat*	0.4				4.2	6.3	16.4	27.3	1609.7	-794.5
30.อ.ตากใบ	Tak Bai		8.9				3.5		12.4		
31.อ.ยี่งอ	Yi Ngo								0.0		
ภาคใต้ฝั่งตะวันตก	Southern Part West Coast										
1.จ.ระนอง	Ranong*						T	4.2	4.2	3983.1	-877.9
2.อ.กระบุรี	Kraburi								0.0		
3.จ.พังงา	Phang Nga						39.3		39.3	2445.9	- 12.9
4.อ.ตะกั่วป่า	Takua Pa						27.5		27.5		
5.อ.ตะกั่วทุ่ง	Takua Thung		1.4						1.4		
6.อ.ท้ายเหมือง	Thai Muang						1.1				
7.จ.ภูเก็ต	Phuket*	..	..	..	..	..	..	..	..		
8.สนามบินภูเก็ต	Phuket Airport*						T		T	2741.9	+430.9
9.จ.กระบี่	Krabi								0.0	..	..
10.อ.คลองท่อม	Khlong Thom								0.0		
11.สนามบินตรัง	Trang Airport*						23.6	2.1	25.7	2193.7	-172.9
12.อ.ปะเหลียน	Pa Lian		34.4						34.4		
13.อ.สิเกา	Si Kao								0.0		
14.อ.ย่านตาขาว	Yan Ta Khao								0.0		
15.จ.สตูล	Satun								0.0	..	..
16.อ.ละงู	La Ngu								0.0		

หมายเหตุ ช่องว่าง = ไม่มีฝน
* = สถานีตรวจอากาศ
T = ฝนเล็กน้อยวัดไม่ได้
.. = ไม่มีรายงาน

Remark Blank = No rain
* = Synoptic Station
T = Trace
.. = No report

อุณหภูมิสูงสุดและต่ำสุดประจำวันที่ ๗ ถึง ๑๓ พฤศจิกายน ๒๕๒๗

Daily Max. and Min. Temperature November 7 - 13, 1984

สถานี	Station	อุณหภูมิสูงสุดและต่ำสุดเป็นองศา ซ. Max. and Min. Temperature in degree C.							สูงสุดเฉลี่ย ต่ำสุด Average Max. Min.	เฉลี่ยในสัปดาห์ Weekly Mean	ค่าปกติประจำเดือน Monthly Normal
		7	8	9	10	11	12	13			
ภาคเหนือ	**Northern Part**										
เชียงราย	Chiangrai	27.6 14.8	28.2 13.3	28.2 12.2	27.1 12.0	26.3 10.9	26.3 11.4	26.7 10.2	27.2 12.1	19.7	20.0
แม่ฮ่องสอน	Mae Hongson	29.9 18.1	30.0 16.7	28.6 14.4	28.4 14.0	28.0 15.8	27.4 16.2	28.5 ..	28.7 15.9	22.3	21.6
ปาย	Pai	..	..	..	..	..	..	..	..	..	..
ขุนยวม	Khun Yuam	..	..	..	..	..	..	..	..	..	..
แม่สะเรียง	Mae Sariang	31.0 16.9	32.0 15.4	33.0 15.9	31.7 14.1	32.1 14.3	31.7 16.1	32.1 14.4	31.9 15.3	23.6	22.4
เชียงใหม่	Chiangmai	28.5 16.0	29.5 14.5	29.0 14.1	28.6 13.1	28.2 12.5	28.0 13.0	28.5 12.4	28.6 13.7	21.2	21.6
ฝาง	Fang	..	..	..	..	..	..	..	..	..	..
ลำปาง	Lampang	29.6 15.2	31.2 14.3	30.5 14.0	29.5 13.0	29.5 13.0	30.4 12.5	30.8 14.6	30.2 13.8	22.0	22.0
น่าน	Nan	28.4 15.4	28.7 15.0	29.4 15.9	29.1 14.9	29.1 16.5	29.2 14.8	29.7 15.2	29.1 15.4	22.3	21.7
แพร่	Phrae	30.4 14.1	30.6 13.4	30.4 12.9	30.1 13.0	30.1 12.0	30.4 12.0	30.8 13.3	30.4 13.0	21.7	21.8
อุตรดิตถ์	Uttaradit	30.3 16.5	30.8 15.8	31.0 16.0	30.9 17.4	30.8 17.4	31.3 16.9	31.8 17.0	31.0 16.7	23.9	24.3
ตาก	Tak	27.0 16.3	29.4 14.5	30.0 15.0	29.4 16.9	30.0 14.5	29.5 14.9	30.5 16.0	29.4 15.4	22.4	22.6
เขื่อนภูมิพล	Bhumibol Dam	..	..	..	..	..	..	..	..	..	..
แม่สอด	Mae Sot	29.7 14.3	30.1 13.5	30.4 13.5	29.4 15.0	30.4 13.1	30.0 14.4	.. 15.6	30.0 14.2	22.1	22.8
พิษณุโลก	Phitsanulok	30.2 17.9	30.7 17.3	31.3 17.8	30.5 18.1	30.9 17.3	31.0 18.1	32.0 20.0	30.9 18.1	24.5	24.4
เพชรบูรณ์	Phetchabun	29.8 13.6	30.4 13.5	30.8 13.6	30.8 12.9	31.6 13.5	31.5 15.3	31.1 15.4	30.9 12.5	21.7	22.4
ภาคตะวันออกเฉียงเหนือ	**Northeastern Part**										
เลย	Loei	28.7 15.5	29.5 14.3	29.0 14.8	28.0 14.6	30.2 14.0	28.3 15.1	29.0 17.8	29.0 15.2	22.1	19.9
อุดรธานี	Udon Thani	28.0 15.8	28.3 14.4	29.2 15.2	28.7 14.4	29.8 14.5	29.8 16.4	29.1 17.5	29.0 15.5	22.3	22.1
นครพนม	Nakhon Phanom	27.6 15.6	27.8 14.1	29.8 14.0	29.0 14.8	29.8 15.2	29.8 15.9	16.4	29.0 14.9	22.0	21.1
มุกดาหาร	Mukdahan	27.3 16.2	28.0 13.0	29.8 13.0	27.7 16.8	29.9 15.9	29.5 17.6	30.2 17.4	28.6 15.8	22.2	21.7
สกลนคร	Sakon Nakhon	27.1 13.0	29.1 13.5	29.5 13.3	29.5 13.8	30.1 14.3	30.4 16.3	30.4 16.0	29.4 14.4	21.9	21.7
ขอนแก่น	Khon Kaen	28.0 15.8	29.2 15.4	30.3 15.2	29.2 16.3	30.6 17.1	29.7 19.1	30.5 19.3	29.6 16.9	23.3	22.8
ร้อยเอ็ด	Roi Et	29.0 15.3	28.8 15.3	30.1 15.5	29.6 17.5	30.3 16.0	29.1 19.0	30.6 18.6	29.6 16.7	22.9	22.8
ชัยภูมิ	Chaiyaphum	27.6 19.0	30.2 18.0	29.3 15.5	28.9 16.5	29.4 17.6	30.2 20.0	29.2 20.5	29.8 17.7	23.5	..
อุบลราชธานี	Ubon Ratchathani	28.4 17.5	29.3 16.9	29.9 16.7	30.3 18.9	29.9 18.7	30.0 20.2	30.9 19.2	29.8 18.3	24.1	23.5
สุรินทร์	Surin	28.4 15.7	29.3 14.5	29.7 13.5	30.0 15.5	29.8 16.5	30.3 17.0	30.4 17.2	29.7 15.7	22.7	23.5
นครราชสีมา	Nakhon Ratchasima	26.4 15.5	29.0 14.9	29.0 14.6	29.3 15.1	30.0 17.1	29.3 17.6	29.2 21.1	28.9 16.6	22.8	23.0

สถานี	Station	อุณหภูมิสูงสุดและต่ำสุดเป็นองศา ซ. Max. and Min. Temperature in degree C.							สูงสุดเฉลี่ย ต่ำสุด Average Max. Min.	เฉลี่ยในสัปดาห์ Weekly Mean	ค่าปกติประจำเดือน Monthly Normal
		7	8	9	10	11	12	13			
ภาคกลาง	Central Part										
นครสวรรค์	Nakhon Sawan	28.8 18.0	30.1 16.5	31.4 17.2	30.6 19.9	30.9 17.8	30.8 19.6	31.3 21.9	30.6 18.7	24.7	24.5
ลพบุรี	Lopburi	28.7 ..	30.6 ..	30.7 ..	30.1 ..	31.0 ..	31.0 ..	30.7 ..	30.4 ..	..	..
สุพรรณบุรี	Suphanburi	27.9 19.4	29.4 18.0	29.5 ..	30.3 18.8	29.9 19.3	30.6 20.6	30.9 20.9	29.8 19.5	24.7	24.3
กาญจนบุรี	Kanchanaburi	25.7 15.4	30.0 14.3	30.3 14.4	15.4	16.3	17.7	16.1	16.1	..	24.0
ปราจีนบุรี	Prachinburi	30.3 18.2	32.2 18.2	32.2 17.2	33.5 17.6	33.6 20.0	32.4 18.8	30.5 22.6	32.1 18.1	25.6	24.8
อรัญประเทศ	Aranyaprathet	29.2 16.9	30.3 16.9	31.1 15.1	32.1 16.4	32.4 20.9	30.3 19.1	30.5 21.8	30.8 18.1	24.5	24.4
พระนคร	Bangkok	30.1 19.3	30.0 19.4	30.4 19.6	31.3 19.1	30.8 21.5	31.6 21.8	31.7 23.3	30.8 20.6	25.7	25.5
ดอนเมือง	Don Muang	28.2 21.1	29.4 21.2	29.6 21.2	30.3 21.3	30.4 22.1	31.4 22.3	30.5 23.7	30.0 21.8	25.9	25.7
ป้อมพระจุลจอมเกล้า	Pom Phrachun	28.6 19.5	28.5 19.1	29.2 19.4	29.8 19.1	29.9 21.0	30.1 20.8	29.1 22.1	29.2 20.1	24.7	..
อ่าวไทยฝั่งตะวันออก	Gulf of Thailand, East Coast										
ชลบุรี	Chonburi	30.6 19.7	30.5 19.2	31.3 18.1	31.5 19.5	31.8 21.9	31.7 21.0	31.8 22.0	31.3 20.2	25.8	25.3
เกาะสีชัง	Ko Sichang	28.5 22.5	29.2 22.4	28.3 22.0	29.4 22.7	29.5 24.3	30.0 23.6	30.3 23.0	29.3 22.9	26.1	..
สัตหีบ	Sattahip	31.1 19.6	31.2 20.0	32.5 18.9	33.3 21.5	31.8 22.9	33.0 22.0	29.5 21.9	31.5 21.0	26.4	27.0
ระยอง	Rayong	.. 17.7	.. ..	31.7 ..	32.5 18.2	32.7 21.3	.. 21.8	.. ..	.. 19.8	..	..
บ้านเพ	Ban Phe	.. 17.0	.. ..	32.0 ..	33.5 17.9	.. 22.0	32.3 ..	.. 22.6	.. ..	..	..
จันทบุรี	Chanthaburi	30.0 18.9	31.3 18.9	30.6 18.8	32.3 19.6	31.5 23.5	31.4 22.1	28.9 22.3	30.9 20.6	25.8	25.4
แหลมงอบ	Laem Ngop	..	..	..	..	..	..	..	..	..	..
คลองใหญ่	Khlong Yai	30.9 19.0	29.9 19.3	30.3 18.8	31.1 20.3	30.1 21.5	30.7 21.7	31.9 23.1	30.7 20.5	25.6	26.0
อ่าวไทยฝั่งตะวันตก	Gulf of Thailand, West Coast										
หัวหิน	Hua Hin	28.3 19.0	28.8 19.3	29.2 19.0	29.5 19.8	29.9 23.5	29.8 21.5	29.8 24.1	29.3 20.9	25.1	25.2
ประจวบคีรีขันธ์	Prachuap Khirikhan	29.2 19.9	28.8 18.6	29.8 18.1	30.2 17.4	30.3 24.2	30.1 22.0	31.0 22.9	29.9 20.4	25.2	24.7
ชุมพร	Chumphon	28.7 18.7	29.5 18.6	29.3 18.2	29.7 17.4	29.7 18.9	30.1 21.9	30.0 21.1	29.6 20.3	24.5	24.6
ไชยา	Bandon	29.2 19.9	29.1 19.5	28.8 20.8	29.3 20.2	29.6 21.2	29.9 21.9	28.2 21.8	29.2 20.7	25.0	25.6
นครศรีธรรมราช	Nakhon Si Thammarat	29.4 20.8	30.0 20.8	29.5 21.8	30.4 20.2	31.2 20.6	30.4 21.4	27.2 21.2	29.7 20.9	25.3	25.7
สงขลา	SongKhla	29.9 22.7	30.0 22.9	31.0 23.0	30.7 23.0	30.6 23.5	31.7 23.4	28.8 22.0	30.1 22.9	26.5	26.5
นราธิวาส	Narathiwat	28.8 20.8	29.9 20.0	29.3 22.5	29.7 22.0	30.1 22.1	29.6 21.6	29.6 22.4	29.6 21.6	25.6	25.7
ภาคใต้ฝั่งตะวันตก	Southern Part, West Coast										
ระนอง	Ranong	30.3 21.7	31.9 20.0	30.9 20.1	31.9 18.4	32.5 19.9	32.2 22.5	31.4 20.5	31.6 20.4	20.4	25.1
ภูเก็ต	Phuket	30.2 23.0	30.0 22.4	30.4 22.8	30.0 23.0	31.0 21.8	31.0 21.8	29.9 21.2	30.4 22.3	26.4	26.3
ตรัง	Trang	30.4 22.4	30.0 20.2	30.7 21.3	31.2 21.0	32.0 22.0	32.5 21.6	30.2 21.1	31.0 21.4	26.2	26.4

แก้ไขเพิ่มเติมรายงานอากาศประจำสัปดาห์ฉบับที่ ๔๙/๒๕๐๗ เนื่องจากได้รับรายงานภายหลัง

Correction in Weekly Weather Report No.49/1964 for late report rainfall data

สถานีฝน	Station	วันที่และจำนวนน้ำฝนเป็นมิลลิเมตร Date and amount of rainfall in m.m. ธันวาคม December				ฝนรวม ม.ม. Total m.m.	ฝนรวมตั้งแต่ 1 ม.ค. Accumulative rain-fall Since Jan. 1	
		3	4	5	6		ฝนจริง Actual	สูง(+)ต่ำ(-) กว่าปกติ Above(+) Below(-) Normal
อ่าวไทยฝั่งตะวันตก	Gulf of Thailand West Coast							
18.จ.พัทลุง	Phatthalung				22.2	87.7	1272.8	-786.9
19.อ.เขาไชยสน	Khao Chai Son				49.6	224.3		
21.อ.รัตภูมิ	Rattaphum		12.3	21.8		56.4		
22.อ.หาดใหญ่	Hat Yai				5.0	31.0		
26.อ.ยะหริ่ง	Yaring				4.8	11.2		
30.อ.ตากใบ	Tak Bai				28.3	56.7		

พิมพ์ที่โรงพิมพ์ กรมอุตุนิยมวิทยา บางกะปิ พระนคร
กรมอุตุนิยมวิทยา เจ้าของ
นาวาโท ธำรง กิติสิน ผู้พิมพ์ผู้โฆษณา ๒๕๐๗

กรมอุตุนิยมวิทยา สำนักนายกรัฐมนตรี

รายงานอากาศประจำสัปดาห์ ระหว่างวันที่ ๑๔ ถึง ๒๐ ธันวาคม ๒๕๐๗

และ

การคาดหมายลักษณะอากาศ ระหว่างวันที่ ๒๑ ถึง ๒๗ ธันวาคม ๒๕๐๗

ฉบับที่ ๕๑ / ๒๕๐๗

พลเรือโท สนิธ เวสารัชชนันท์

อธิบดีกรมอุตุนิยมวิทยา

METEOROLOGICAL DEPARTMENT

OFFICE OF THE PRIME MINISTER

BANGKOK THAILAND

WEEKLY WEATHER REPORT

DURING THE PERIOD DECEMBER 14 – 20, 1964

AND

WEATHER OUTLOOK

DURING DECEMBER 21 – 27, 1964

No. 51 / 1964

Sanit Vesa – rajananda

Vice Admiral, Director General

การคาดหมายลักษณะอากาศใน ๗ วันข้างหน้า
ตั้งแต่วันที่ ๒๑ – ๒๗ ธันวาคม ๒๕๔๗

ลักษณะทั่วไป

ลมมรสุมตะวันออกเฉียงเหนือปกคลุมประเทศไทยตลอดสัปดาห์

ภาคเหนือ ภาคตะวันออกเฉียงเหนือ	อากาศแจ่มใส และยังคงหนาวเย็นตลอดสัปดาห์ แต่ระดับอุณหภูมิจะสูงขึ้นเล็กน้อยในครึ่งแรกของสัปดาห์
ภาคกลาง อ่าวไทย ฝั่งตะวันออก	อากาศโปร่งและเย็นตลอดสัปดาห์ แต่ระดับอุณหภูมิจะสูงขึ้นในครึ่งแรกของสัปดาห์
อ่าวไทย ฝั่งตะวันตก	ตลอดสัปดาห์ส่วนมากอากาศโปร่ง เว้นแต่ใต้บ้านดอนลงไปมีฝนเป็นแห่ง ๆ
ภาคใต้ ฝั่งตะวันตก	ตลอดสัปดาห์ มีฝนเล็กน้อยเป็นบางแห่ง
กรุงเทพฯ และ ธนบุรี	อากาศโปร่งและเย็นตลอดสัปดาห์ แต่ระดับอุณหภูมิจะสูงขึ้นในครึ่งแรกของสัปดาห์

กรมอุตุนิยมวิทยา

๒๑ /๑๒/ ๒๕๔๗

Weather Outlook for the next seven days

From December 21 – 27, 1964

General Situation

The northeast monsoon remains prevailing over Thailand and Gulf of Thailand throughout the week.

Northern Part: Northeastern Part:	Fine and cold throughout the week but slight increase in temperature in the first half of the week.
Central Part: Gulf of Thailand, East Coast:	Fair and cool throughout the week but increase in temperature in the first half of the week.
Gulf of Thailand, West Coast:	Throughout the week, mainly fair except for scattered showers south of Bandon.
Southern Thailand, West Coast:	Light isolated showers throughout the week.
Bangkok and Thonburi:	Fair and cool throughout the week but increase in temperature in the first half of the week.

Meteorological Department
21 / 12 / 1964

สรุปลักษณะอากาศทั่วไปในรอบสัปดาห์
ระหว่างวันที่ ๑๔ – ๒๐ ธันวาคม ๒๕๐๗

๑. บริเวณความกดอากาศสูงในประเทศจีนมีกำลังแรงขึ้นและแผ่ลงมาปกคลุมทั่วประเทศไทยตลอดสัปดาห์ ซึ่งทำให้ลมมรสุมตะวันออกเฉียงเหนือในประเทศไทยมีกำลังแรงขึ้น ในตอนต้นสัปดาห์ ดีเปรสชั่นซึ่งมีกำลังอ่อนที่ก่อตัวขึ้นในทะเลจีนใต้ในสัปดาห์ที่แล้วได้เคลื่อนผ่านอ่าวไทยและภาคใต้ระหว่างจังหวัดนครศรีธรรมราชและจังหวัดสงขลา ลงสู่ทะเลอันดามัน แล้วทวีกำลังแรงขึ้นเป็นพายุโซนร้อนในตอนสุดสัปดาห์

๒. อากาศแห้งและเย็นลงตลอดสัปดาห์ในบริเวณตั้งแต่เหนืออ่าวไทยขึ้นมา ส่วนในภาคใต้ปรากฏว่ามีฝนหนักเกือบทั่วไป โดยมีฝนหนักมากเป็นบางแห่งในตอนต้นและกลางสัปดาห์ ในตอนปลายสัปดาห์ฝนลดปริมาณลง

กรมอุตุนิยมวิทยา
๒๑ /๑๒/ ๒๕๐๗

General Situation

Period December 14 - 20,1964

1. The anticyclone in China intensified and extended to Thailand throughout the whole week which caused active northeast monsoon over Thailand. A week depression developed in the South China Sea during the previous week, moved through the Gulf of Thailand and landed the Southern Thailand in the vicinity between Nakhon Si Thammarat and Songkhla then moving to the Andaman Sea and strengthening into a tropical storm at the end of the week.

2. Dry and cool weather covered the Upper Thailand throughout the week. Almost widespread heavy rains with isolated very heavy falls occurred in the beginning and middle periods of the week then less rains prevailed in the latter period of the week.

Meteorological Department
21 / 12 / 1964

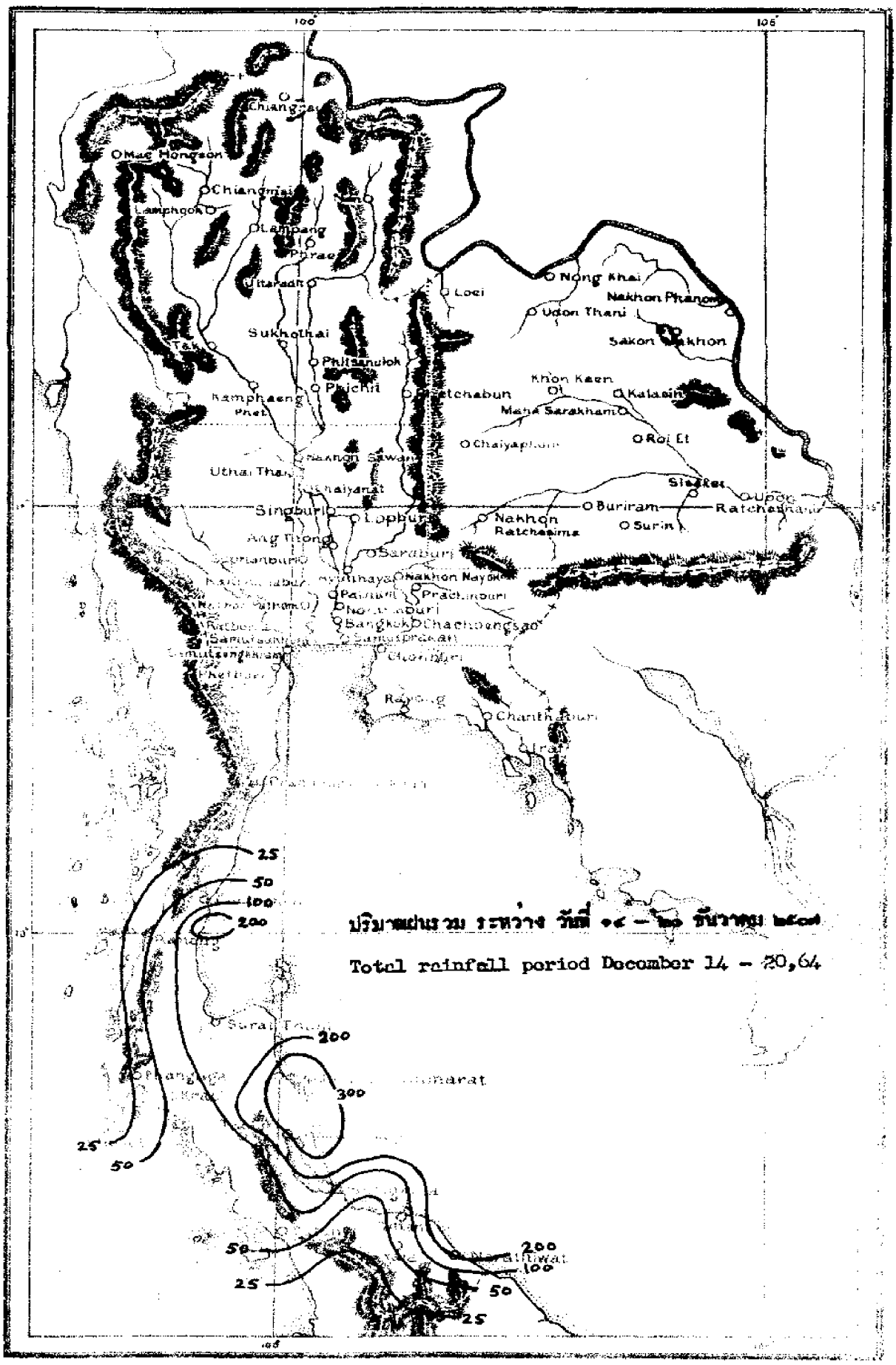
Mae Hongson
Chiangmai
Lamphoon
Lampang
Phrae
Uttaradit
Sukhothai
Phitsanulok
Phichit
Kamphaeng Phet
Loei
Nong Khai
Nakhon Phanom
Udon Thani
Sakon Nakhon
Khon Kaen
Kalasin
Maha Sarakham
Roi Et
Chaiyaphum
Nakhon Sawan
Uthai Thani
Chaiyanat
Singburi
Lopburi
Nakhon Ratchasima
Buriram
Surin
Ang Thong
Saraburi
Nakhon Nayok
Prachinburi
Bangkok
Chachoengsao
Samutprakan
Chanthaburi
Surat Thani
Phangnga
Nakhon Ratchasima
25
50
100
200
300
ปริมาณฝนรวม ระหว่าง วันที่ ๑๔ – ๒๐ ธันวาคม ๒๕๐๗
Total rainfall period December 14 – 20,64

สถานีฝน	Station	วันที่และจำนวนน้ำฝนเป็นมิลลิเมตร Date and amount of rainfall in m.m. ธันวาคม December							ฝนรวม มม. Total m.m.	ฝนรวมตั้งแต่ 1 ม.ค. Accumulative rain-fall Since Jan. 1	
		14	15	16	17	18	19	20		ฝนจริง Actual	สูง(+)ต่ำ(-) กว่าปกติ Above(+) Below(-) Normal
ภาคเหนือ	Northern Part										
1.จ.เชียงราย	Chiangrai *								0.0	1288.2	-358.9
2.อ.แม่สาย	Mae Sai								0.0		
3.อ.เชียงแสน	Chiangsaen								0.0		
4.อ.แม่จัน	Mae Chan								0.0		
5.อ.เชียงของ	Chiangkhong								0.0		
6.อ.เทิง	Thoeng								0.0		
7.อ.แม่สรวย	Mae Sruai								0.0		
8.อ.เชียงคำ	Chiangkham								0.0		
9.อ.พาน	Phan								0.0		
10.อ.เวียงป่าเป้า	Wiang Pa Pao								0.0		
11.อ.พะเยา	Phayao								0.0		
12.จ.แม่ฮ่องสอน	Mae Hongson*								0.0	1396.6	+184.0
13.อ.ปาย	Pai*	..	..	..	..	..	..	..	..		
14.อ.ขุนยวม	Khun Yuam								0.0		
15.อ.แม่สะเรียง	Mae Sariang*								0.0	1213.5	- 53.1
16.จ.เชียงใหม่	Chiangmai*								0.0	1121.7	-162.6
17.อ.ฝาง	Fang								0.0		
18.อ.เชียงดาว	Chiangdao	..	..	..	..	..	..	..	..		
19.อ.แม่แตง	Mae Taeng	..	..	..	..	..	..	..	..		
20.อ.ดอยสะเก็ด	Doi Saket								0.0		
21.อ.หางดง	Hang Dong								0.0		
22.อ.สันทราย	San Sai								0.0		
23.อ.สันป่าตอง	San Pa Tong								0.0		
24.อ.สันกำแพง	San Kamphaeng								0.0		
25.อ.จอมทอง	Chom Thong								0.0		
26.อ.ฮอด	Hot								0.0		
27.จ.ลำพูน	Lamphun								0.0	..	..
28.จ.ลำปาง	Lampang*								0.0	980.7	- 11.3
29.อ.แจ้ห่ม	Chae Hom	..	..	..	..	..	..	..	..		
30.อ.สบปราบ	Sop Prap								0.0		
31.อ.เกาะคา	Ko Kha								0.0		
32.อ.เถิน	Thoen								0.0		
33.จ.แพร่	Phrae								0.0		
34.สนามบินแพร่	Phrae Airport*								0.0	1285.9	+281.4
35.อ.สูงเม่น	Sung Men								0.0		
36.จ.น่าน	Nan*								0.0	1888.5	+479.6
37.อ.ทุ่งช้าง	Thung Chang	..	..	..	..	..	..	..	..		

สถานีฝน	Station	วันที่และจำนวนน้ำฝน มิลลิเมตร Date and amount of rainfall in m.m. ปีน้ำท่วม December							Total m.m.	Actual	Above(+) Below(-) Normal
		14	15	16	17	18	19	20			
38.อ.นาน้อย	Na Noi								0.0		
39.จ.อุตรดิตถ์	Uttaradit*								0.0	1291.2	-186.4
40.อ.ลับแล	Lap Lae								0.0		
41.อ.น้ำปาด	Nam Pat								0.0		
42.จ.ตาก	Tak								0.0		
43.สนามบินตาก	Tak Airport*								0.0	1115.2	+326.1
44.อ.บ้านตาก	Ban Tak								0.0		
45.อ.แม่สอด	Mae Sot*								0.0	1136.1	-343.8
46.เขื่อนภูมิพล	Bhumibol Dam*	..	..	..	..	..	..	..	..		
47.จ.สุโขทัย	Sukhothai								0.0	1162.5	-146.1
48.อ.สวรรคโลก	Sawankhalok								0.0		
49.อ.กงไกรลาศ	Kongkrailat								0.0		
50.จ.พิษณุโลก	Phitsanulok*								0.0	1714.4	+356.1
51.อ.พรหมพิราม	Phrom Phiram								0.0		
52.อ.วังทอง	Wang Thong								0.0		
53.จ.กำแพงเพชร	Kamphaeng Phet								0.0	1628.8	+790.3
54.จ.พิจิตร	Phichit								0.0	1984.2	+622.7
55.อ.บางมูลนาค	Bang Munnak								0.0		
56.อ.ตะพานหิน	Taphanhin								0.0		
57.จ.เพชรบูรณ์	Phetchabun*								0.0	1503.5	+340.1
58.อ.หล่มเก่า	Lom Kao								0.0		
59.อ.หล่มสัก	Lom Sak								0.0		
60.อ.ชนแดน	Chon Daen								0.0		
<u>ภาคตะวันออกเฉียงเหนือ</u>	<u>Northeastern Part</u>										
1.จ.เลย	Loei*								0.0	1253.8	- 36.6
2.อ.ท่าลี่	Tha Li								0.0		
3.อ.เชียงคาน	Chiangkhan								0.0		
4.อ.ด่านซ้าย	Dan Sai								0.0		
5.จ.หนองคาย	Nong Khai								0.0	1551.1	- 70.9
6.อ.บึงกาฬ	Bung Kan								0.0		
7.อ.โพนพิสัย	Phon Phisai								0.0		
8.อ.ท่าบ่อ	Tha Bo								0.0		
9.จ.อุดรธานี	Udon Thani*								0.0	1454.5	+147.9
10.อ.บ้านผือ	Ban Phu								0.0		
11.อ.หนองหาร	Nong Han								0.0		
12.จ.สกลนคร	Sakon Nakhon*								0.0	1474.7	+ 28.1
13.อ.วานรนิวาส	Wanon Niwat								0.0		
14.อ.พรรณานิคม	Phanna Nikhom								0.0		

สถานีฝน	Station	วันที่และจำนวนน้ำฝนเป็นมิลลิเมตร Date and amount of rainfall in m.m. ธันวาคม December							ฝนรวม m.m. Total m.m.	ฝนรวมตั้งแต่ 1 ม.ค. Accumulative rain-fall Since Jan.1	
		14	15	16	17	18	19	20		ฝนจริง Actual	สูง(+)ต่ำ(-) กว่าปกติ Above(+) Below(-) Normal
15.จ.นครพนม	Nakhon Phanom*								0.0	2150.0	+ 46.5
16.อ.บ้านแพง	Ban Phaeng								0.0		
17.อ.ท่าอุเทน	Tha Uten								0.0		
18.อ.นาแก	Na Kae								0.0		
19.อ.ธาตุพนม	That Phanom								0.0		
20.อ.มุกดาหาร	Mukdahan*								0.0	1606.0	+278.4
21.จ.ชัยภูมิ	Chaiyaphum*								0.0	1621.6	+745.6
22.อ.ภูเขียว	Phu Khieo								0.0		
23.อ.เกษตรสมบูรณ์	Kaset Sombun								0.0		
24.อ.คอนสวรรค์	Khon Sawan								0.0		
25.อ.จตุรัส	Chaturat								0.0		
26.อ.ภักดีชุมพล	Bamnet Narong								0.0		
27.จ.ขอนแก่น	Khon Kaen*								0.0	1224.6	- 29.8
28.อ.น้ำพอง	Nam Phong								0.0		
29.อ.ภูเวียง	Phu Wiang								0.0		
30.อ.ชุมแพ	Chum Phae								0.0		
31.อ.ชนบท	Chonnabot								0.0		
32.อ.มัญจาคีรี	Mancha Khiri								0.0		
33.อ.พล	Phon								0.0		
34.จ.มหาสารคาม	Maha Sarakham								0.0	1368.8	+131.4
35.อ.พยัคฆภูมิพิสัย	Phayakkhaphum Phisai								0.0		
36.อ.บรบือ	Borabu								0.0		
37.อ.กันทรลิ์	Kalasin								0.0	[illegible]	-197.7
38.อ.สหัสขันธ์	Sahatsakhan								0.0		
39.อ.ยางตลาด	Yang Talat								0.0		
40.อ.กันทรวิชัย	Kanthara Wichai								0.0		
41.อ.กมลาไสย	Kamalasai								0.0		
42.จ.ร้อยเอ็ด	Roi Et*								0.0	1702.7	+361.2
43.อ.โพนทอง	Phon Thong								0.0		
44.อ.เสลภูมิ	Selaphum								0.0		
45.อ.อาจสามารถ	Thawatburi								0.0		
46.อ.จตุรพักตรพิมาน	Chaturaphak Phiman								0.0		
47.อ.เกษตรวิสัย	Kaset Wisai								0.0		
48.อ.สุวรรณภูมิ	Suwannaphum				3.2				3.2		
49.จ.นครราชสีมา	Nakhon Ratchasima*								0.0	1291.4	+186.8
50.อ.บัวใหญ่	Bua Yai								0.0		
51.อ.พิมาย	Phimai								0.0		
52.อ.จักราช	Chakkarat								0.0		

สถานีฝน	Station	วันที่และจำนวนน้ำฝนเป็นมิลลิเมตร Date and amount of rainfall in m.m. ธันวาคม December							ฝนรวม มม. Total m.m.	ฝนรวมตั้งแต่ 1 ม.ค. Accumulative rain-fall Since Jan.1	
		14	15	16	17	18	19	20		ฝนจริง Actual	สูง(+)ต่ำ(-) กว่าปกติ Above(+) Below(-) Normal
53.อ.โชคชัย	Chok Chai								0.0		
54.อ.ด่านขุนทด	Dan Khunthot								0.0		
55.อ.โนนไทย	Non Thai								0.0		
56.อ.สูงเนิน	Sung Noen								0.0		
57.อ.ปักธงชัย	Pak Thong Chai								0.0		
58.อ.สีคิ้ว	Si Khiu								0.0		
59.อ.ครบุรี	Khonburi								0.0		
60.จ.บุรีรัมย์	Buriram								0.0	1253.5	- 85.0
61.อ.พุทไธสง	Phut Thai Song								0.0		
62.อ.ลำปลายมาศ	Lam Plai Mat								0.0		
63.อ.นางรอง	Nang Rong								0.0		
64.อ.ประโคนชัย	Prakhon Chai								0.0		
65.จ.สุรินทร์	Surin*								0.0	1037.4	- 97.1
66.อ.ท่าตูม	Tha Tum								0.0		
67.อ.รัตนบุรี	Rattanaburi								0.0		
68.อ.ปราสาท	Prasat								0.0		
69.อ.สังขะ	Sangkha								0.0		
70.จ.ศรีสะเกษ	Sisaket								0.0	1211.0	- 97.0
71.อ.ราษีไศล	Rasisalai								0.0		
72.อ.อุทุมพรพิสัย	Uthumphon Phisai								0.0		
73.อ.กันทรารมย์	Kantharatom								0.0		
74.อ.ขุขันธ์	Khukhan								0.0		
75.กันทราลักษ์	Kantharalak								0.0		
76.จ.อุบลราชธานี	Ubon Ratchathani*								0.0	1627.1	- 51.6
77.อ.เขมราฐ	Khemmarat								0.0		
78.อ.มหาชนะชัย	Maha Chana Chai								0.0		
79.อ.อำนาจเจริญ	Amnat Charoen								0.0		
80.อ.ยะโสธร	Yasothon								0.0		
81.อ.ตระการพืชผล	Trakan Phut Phon								0.0		
82.อ.คำเขื่อนแก้ว	Kham Khuan Kaeo								0.0		
83.อ.เขื่องใน	Khuang Nai								0.0		
84.อ.โขงเจียม	Khong Chiam								0.0		
85.อ.พิบูลมังสาหาร	Phibun Mangsahan								0.0		
86.อ.เดชอุดม	Det Udom								0.0		
<u>ภาคกลาง</u>	<u>Central Part</u>										
1.จ.นครสวรรค์	Nakhon Sawan*								0.0	1453.6	+262.6
2.อ.บรรพตพิสัย	Banphot Phisai								0.0		
3.อ.ลาดยาว	Lat Yao								0.0		

สถานีฝน	Station	วันที่และจำนวนน้ำฝนเป็นมิลลิเมตร Date and amount of rainfall in m.m. ธันวาคม December							ฝนรวม มม. Total m.m.	ฝนรวมตั้งแต่ 1 ม.ค. Accumulative rain-fall Since January	
		14	15	16	17	18	19	20		ฝนจริง Actual	สูง(+) ต่ำ(-) จากปกติ Above(+) Below(-) Normal
4.อ.ชุมแสง	Chumsaeng								0.0		
5.อ.พยุหคีรี	Phayuha Khiri								0.0		
6.จ.อุทัยธานี	Uthai Thani								0.0	1476.6	+261.1
7.อ.หนองฉาง	Nong Chang								0.0		
8.อ.หนองขาหย่าง	Nong Kha Yang								0.0		
9.จ.ชัยนาท	Chainat								0.0	1607.9	+380.6
10.อ.มโนรมย์	Manorom								0.0		
11.อ.วัดสิงห์	Wat Sing								0.0		
12.จ.สิงห์บุรี	Singburi								0.0	1309.6	+188.7
13.อ.อินทรบุรี	Inburi								0.0		
14.อ.บางระจัน	Bangrachan								0.0		
15.อ.พรหมบุรี	Phromburi								0.0		
16.จ.ลพบุรี	Lopburi*								0.0	1659.8	+413.0
17.อ.บ้านหมี่	Ban Mi								0.0		
18.อ.ไชยบาดาล	Chai Badan								0.0		
19.อ.ท่าวุ้ง	Tha Wung								0.0		
20.จ.สุพรรณบุรี	Suphanburi*								0.0	1223.0	- 37.0
21.อ.เดิมบางนางบวช	Doembang Nangbuat								0.0		
22.อ.ศรีประจัน	Si Prachan								0.0		
23.อ.สองพี่น้อง	Song Phi Nong								0.0		
24.จ.อ่างทอง	Ang Thong								0.0	1050.2	-245.7
25.อ.โพธิ์ทอง	Pho Thong								0.0		
26.อ.ไชโย	Chaiyo								0.0		
27.อ.วิเศษไชยชาญ	Wiset Chaichan								0.0		
28.อ.ป่าโมก	Pa Mok								0.0		
29.จ.สระบุรี	Saraburi								0.0	1558.1	+ 90.7
30.อ.หนองแค	Nong Khae								0.0		
31.อ.แก่งคอย	Kaeng Khoi								0.0		
32.จ.พระนครศรีอยุธยา	Ayutthaya								0.0	..	..
33.อ.บางไทร	Bang Sai								0.0		
34.อ.บางบาล	Bang Ban								0.0		
35.อ.เสนา	Sena								0.0		
36.อ.ท่าเรือ	Tha Rua								0.0		
37.อ.ผักไห่	Phak Hai								0.0		
38.อ.บางปะอิน	Bang Pa-in								0.0		
39.จ.นครนายก	Nakhon Nayok								0.0	1251.6	-841.7
40.อ.ปากพลี	Pak Phli								0.0		
41.อ.บ้านนา	Ban Na								0.0		

สถานีฝน	Station	วันที่และจำนวนน้ำฝนเป็นมิลลิเมตร Date and amount of rainfall in m.m. ธันวาคม December							ฝนรวม ม.ม. Total m.m.	ฝนรวมตั้งแต่ 1 ม.ค. Accumulative rain-fall Since Jan.1	
		14	15	16	17	18	19	20		ฝนจริง Actual	สูง(+)ต่ำ(-) กว่าปกติ Above(+) Below(-) Normal
42.จ.ปราจีณบุรี	Prachinburi*								0.0	1738.4	-261.2
43.อ.บ้านสร้าง	Ban Sang								0.0		
44.อ.ศรีมหาโพธิ์	Si Maha Pho								0.0		
45.อ.กบินทร์บุรี	Kabinburi								0.0		
46.อ.วัฒนานคร	Watthana Nakhon								0.0		
47.อ.อรัญญประเทศ	Aranyaprathet*								0.0	1359.0	-289.0
48.จ.ปทุมธานี	Pathum Thani								0.0	..	..
49.อ.ธัญญบุรี	Thanyaburi								0.0		
50.จ.นนทบุรี	Nonthaburi								0.0	..	..
51.อ.บางบัวทอง	Bang Bua Thong								0.0		
52.จ.กาญจนบุรี	Kanchanaburi*								0.0	984.6	- 84.6
53.อ.ท่าม่วง	Tha Muang								0.0		
54.จ.นครปฐม	Nakhon Pathom								0.0	..	..
55.อ.นครชัยศรี	Nakhon Chai Si								0.0		
56.จ.ธนบุรี	Thonburi								0.0	..	..
57.จ.พระนคร	Bangkok*								0.0	1882.0	+339.4
58.สนามบินดอนเมือง	Don Muang*								0.0	1382.6	-241.8
59.อ.บางเขน	Bang Khen								0.0		
60.อ.มีนบุรี	Minburi								0.0		
61.อ.ลาดกระบัง	Lat Krabang								0.0		
62.อุตุฯบางนา	Bang Na*								0.0		
63.จ.ฉะเชิงเทรา	Chachoengsao								0.0	1199.4	-121.3
64.จ.ราชบุรี	Ratburi								0.0	1441.0	+345.4
65.อ.บ้านโป่ง	Ban Pong								0.0		
66.อ.ปากท่อ	Pak Tho								0.0		
67.อ.โพธาราม	Photharam								0.0		
68.จ.สมุทรสงคราม	Samut Songkhram								0.0	..	..
69.อ.อัมพวา	Amphawa								0.0		
70.อ.บางคณที	Bang Khonthi								0.0		
71.จ.สมุทรสาคร	Samut Sakhon								0.0	1199.1	-279.8
72.จ.สมุทรปราการ	Samut Prakan								0.0	1136.2	-443.8
73.อ.บางพลี	Bang Phli								0.0		
74.อ.พระประแดง	Phrapradaeng								0.0		
75.บางปู	Bang Pu								0.0		
76.ป้อมพระจุลฯ	Pom Phrachun*			T					T		
<u>อ่าวไทยฝั่งตะวันออก</u>	<u>Gulf of Thailand East Coast</u>										
1.จ.ชลบุรี	Chonburi*								0.0	1417.0	- 38.4
2.อ.พนัสนิคม	Phanat Nikhom								0.0		

สถานีฝน	Station	วันที่และจำนวนน้ำฝน เป็นมิลลิเมตร Date and amount of rainfall in m. m. ธันวาคม December 14	15	16	17	18	19	20	ฝนรวม ม.ม. Total m. m.	ฝนรวมตั้งแต่ 1 ม.ค. Accumulative rain-fall Since Jan. 1 ฝนจริง Actual	สูง(+)ต่ำ(-)กว่าปกติ Above(+) Below(-) Normal
3.อ.บ้านบึง	Ban Bung								0.0		
4.อ.พานทอง	Phan Thong								0.0		
5.อ.ศรีราชา	Si Racha								0.0		
6.อ.สีชัง	Si Chang*								0.0		
7.อ.สัตหีบ	Sattahip*								0.0	1138.4	- 66.0
8.จ.ระยอง	Rayong*								0.0	..	..
9.อ.บ้านค่าย	Ban Khai								0.0		
10.อ.แกลง	Klaeng								0.0		
11.จ.จันทบุรี	Chanthaburi*								0.0	3402.1	+409.8
12.อ.โป่งน้ำร้อน	Pong Namron								0.0		
13.อ.ท่าใหม่	Tha Mai								0.0		
14.อ.มะขาม	Makham								0.0		
15.จ.ตราด	Trat								0.0	3568.3	-142.2
16.อ.เขาสมิง	Khao Saming								0.0		
17.อ.แหลมงอบ	Laem Ngop								0.0		
18.อ.คลองใหญ่	Khlong Yai*								0.0	5385.8	+575.8
<u>อ่าวไทยฝั่งตะวันตก</u>	<u>Gulf of Thailand West Coast</u>										
1.จ.เพชรบุรี	Phetburi								0.0	1095.9	- 99.3
2.อ.บ้านแหลม	Ban Laem								0.0		
3.จ.ประจวบคีรีขันธ์	Prachuap Khirikhan*	2.3							2.3	1194.9	+140.8
4.อ.หัวหิน	Hua Hin*								0.0	782.8	-292.5
5.จ.ชุมพร	Chumphon*	34.6	11.8	10.6	7.8	3.0			67.8	1816.3	-185.7
6.อ.ท่าแซะ	Tha Sae	34.2			1.3				35.5		
7.อ.สวี	Sawi	115.4	38.5	38.7	7.8	4.7			205.1		
8.อ.หลังสวน	Lang Suan		77.0		36.2	2.7			115.8		
9.จ.สุราษฎร์ธานี	Bandon*	69.0	24.9	37.7	41.6	5.5	T		178.7	2102.8	+636.0
10.อ.ไชยา	Chaiya	122.7	37.2		19.8				179.7		
11.อ.บ้านนาสาร	Ban Nasan	60.5	17.0	18.0	15.1				110.6		
12.จ.นครศรีธรรมราช	Nakhon Si Thammarat*	143.0	101.8	48.2	8.4	4.9	14.6	0.8	321.7	2035.0	-488.7
13.อ.สิชล	Sichon	68.1	21.0				29.7		118.8		
14.อ.ฉวาง	Chawang	122.3	41.5	27.3					191.1		
15.อ.ร่อนพิบูลย์	Ron Phibun	50.3		45.7	22.2				118.2		
16.อ.ทุ่งสง	Thung Song	160.0	52.6	58.5	9.2	T			280.3		
17.อ.ปากพนัง	Pak Phanang	43.9	42.2	1.2					87.3		
18.จ.พัทลุง	Phatthalung	101.6	73.1	93.3	32.2	35.3			335.5	1697.2	-524.8
19.อ.เขาไชยสน	Khao Chai Son	34.1	97.7	47.9	48.5	39.9	24.6		292.7		
20.จ.สงขลา	Songkhla*	21.7	16.5	4.4	T	12.4	2.2	2.7	59.9	1504.9	-218.1
21.อ.รัตตภูมิ	Rattaphum	9.4	4.3	8.5					22.2		

สถานีฝน	Station	วันที่และจำนวนน้ำฝนเป็นมิลลิเมตร Date and amount of rainfall in m.m. ธันวาคม December							ฝนรวม M.M. Total m.m.	ฝนรวมตั้งแต่ 1 ม.ค. Accumulative rain-fall Since Jan.1	
		14	15	16	17	18	19	20		ฝนจริง Actual	สูง(+)ต่ำ(-)กว่าปกติ Above(+) Below(-) Normal
22.อ.หาดใหญ่	Hat Yai	1.0	..	..	..	..	..	..	..		
23.อ.สะเดา	Sadao	..	..	..	..	..	..	..	..		
24.จ.ปัตตานี	Pattani	7.5	35.4	14.9	7.3	2.6	T	0.5	68.2	1318.6	+ 44.2
25.อ.หนองจิก	Nong Chik	6.5	8.1	11.1	8.5				34.2		
26.อ.ยะหริ่ง	Yaring	18.9	139.7	78.1	2.7				239.4		
27.อ.ปะนาเระ	Panare	12.6	168.9	118.5	9.1				309.1		
28.จ.ยะลา	Yala	8.5		17.2		8.5			34.2		
29.จ.นราธิวาส	Narathiwat*	20.7	62.7	92.6	9.0	6.0	14.5	19.0	224.5	1834.2	-654.6
30.อ.ตากใบ	Tak Bai	33.2	46.9		4.8		4.3		89.2		
31.อ.ยี่งอ	Yi Ngo	47.9			19.3				67.2		
<u>ภาคใต้ฝั่งตะวันตก</u>	<u>Southern Part West Coast</u>										
1.จ.ระนอง	Ranong*	27.0	25.3	7.7	0.2	T			60.2	4043.3	-834.0
2.อ.กระบุรี	Kraburi	0.4		16.8					17.2		
3.จ.พังงา	Phang Nga	30.4	2.2	10.2	1.9				44.7	2491.6	+ 15.8
4.อ.ตะกั่วป่า	Takua Pa	8.6	2.3	6.8					17.7		
5.อ.ตะกั่วทุ่ง	Takua Thung	30.1	4.4	6.7					41.2		
6.อ.ท้ายเหมือง	Thai Muang	18.2	0.5	3.1					21.8		
7.จ.ภูเก็ต	Phuket*	..	..	..	..	..	..	..	..		
8.สนามบินภูเก็ต	Phuket Airport*	12.3	1.1	6.1					19.5	2781.8	+458.2
9.จ.กระบี่	Krabi			74.5					74.5	..	..
10.อ.คลองท่อม	Khlong Thom	35.3	17.5	9.8					62.6		
11.สนามบินตรัง	Trang Airport*	63.1	0.3	2.4	13.3	T			79.1	2272.8	- 99.6
12.อ.ปะเหลียน	Pa Lian	44.3							44.3		
13.อ.สิเกา	Si Kao	65.7							65.7		
14.อ.ย่านตาขาว	Yan Ta Khao	21.8							21.8		
15.จ.สตูล	Satun								0.0	..	..
16.อ.ละงู	La Ngu	65.5							65.5		

<u>หมายเหตุ</u> ช่องว่าง = ไม่มีฝน
* = สถานีตรวจอากาศ
T = ฝนเล็กน้อยวัดไม่ได้
.. = ไม่มีรายงาน

<u>Remark</u> Blank = No rain
* = Synoptic Station
T = Trace
.. = No report

อุณหภูมิสูงสุดและต่ำสุดประจำวันที่ ๑๔ ถึง ๒๐ พฤศจิกายน ๒๔๗๗

Daily Max. and Min. Temperature November 14 - 20, 1964

สถานี	Station	อุณหภูมิสูงสุดและต่ำสุดเป็นองศา ซ. Max. and Min. Temperature in degree C.							สูงสุด เฉลี่ย ต่ำสุด	เฉลี่ยใน สัปดาห์	ค่าปกติ ประจำเดือน
		14	15	16	17	18	19	20	Average Max. Min.	Weekly Mean	Monthly Normal
ภาคเหนือ	**Northern Part**										
เชียงราย	Chiangrai	27.0 11.5	27.6 11.7	25.4 11.2	25.0 ..	18.9 14.2	20.4 8.4	21.5 4.8	23.7 10.3	17.0	20.0
แม่ฮ่องสอน	Mae Hongson	30.5 14.5	29.4 15.8	28.8 14.7	28.8 15.2	25.4 13.4	25.6 9.1	25.6 10.9	27.7 13.4	20.6	21.6
ปาย	Pai	..	..	..	..	..	..	..	..	..	..
ขุนยวม	Khun Yuam	..	..	..	..	..	..	..	..	..	..
แม่สะเรียง	Mae Sariang	32.0 14.9	31.4 14.2	30.8 15.4	29.9 14.3	26.7 11.2	28.4 10.3	7.1	29.9 12.5	21.2	22.4
เชียงใหม่	Chiangmai	28.8 12.0	28.2 12.9	27.7 14.7	27.0 14.3	26.7 16.1	23.8 13.7	24.1 8.9	26.5 13.2	19.9	21.6
ฝาง	Fang	..	..	..	..	..	..	..	..	..	..
ลำปาง	Lampang	29.7 15.0	29.2 15.0	27.3 13.9	27.6 13.7	24.8 14.8	25.7 18.5	25.7 7.8	27.1 12.7	19.9	22.0
น่าน	Nan	28.9 14.6	28.8 14.3	27.6 12.9	25.7 12.3	24.0 14.2	24.2 11.5	24.9 9.5	26.3 12.8	19.6	21.7
แพร่	Phrae	30.6 12.7	30.1 12.8	27.4 12.2	27.5 10.9	25.2 10.2	25.1 8.1	25.2 6.6	27.3 10.5	18.9	21.8
อุตรดิตถ์	Uttaradit	31.8 18.8	30.2 17.4	28.4 14.5	27.0 14.0	25.2 13.5	26.3 12.3	26.2 11.6	27.8 14.6	21.3	24.3
ตาก	Tak	31.0 16.4	29.0 16.5	27.5 14.5	27.0 17.0	25.0 15.9	24.0 11.3	25.2 9.1	27.0 14.4	20.7	22.6
เขื่อนภูมิพล	Bhumibol Dam	..	..	..	..	..	..	..	..	..	..
แม่สอด	Mae Sot	31.5 15.2	29.6 15.4	29.4 13.9	27.6 15.0	24.6 17.8	24.7 10.8	24.9 8.0	27.5 13.7	20.6	22.8
พิษณุโลก	Phitsanulok	32.0 19.0	29.1 20.5	28.7 17.7	28.2 20.0	25.1 14.5	25.6 13.1	26.8 12.3	27.9 16.7	22.3	24.4
เพชรบูรณ์	Phetchabun	31.3 15.8	28.2 15.0	28.2 11.6	26.2 13.4	24.3 12.4	24.8 7.3	26.3 8.0	27.0 11.9	19.5	22.4
ภาคตะวันออกเฉียงเหนือ	**Northeastern Part**										
เลย	Loei	29.5 16.5	26.0 15.2	24.0 12.4	23.9 13.6	22.7 11.0	24.0 6.7	24.8 7.5	24.9 11.8	18.4	19.9
อุดรธานี	Udon Thani	29.3 16.2	25.9 15.1	25.3 16.0	24.2 13.1	21.3 13.1	22.7 7.8	24.2 7.8	24.7 12.7	18.4	22.1
นครพนม	Nakhon Phanom	27.7 16.2	25.8 15.0	26.4 11.7	23.6 11.5	22.0 14.6	24.5 7.2	24.5 12.7	24.9 12.7	18.8	21.1
มุกดาหาร	Mukdahan	25.2 17.0	25.2 15.5	26.2 11.7	24.0 14.2	22.4 13.5	23.2 9.9	24.2 10.0	24.3 13.2	18.8	21.7
สกลนคร	Sakon Nakhon	27.6 15.5	26.4 13.2	25.3 11.8	24.3 8.9	22.9 8.7	23.8 5.9	24.6 8.2	25.0 10.4	17.7	21.7
ขอนแก่น	Khon Kaen	28.8 17.5	27.5 15.9	26.9 15.1	26.2 14.1	22.5 14.3	23.1 9.8	25.2 11.5	25.6 14.0	19.8	22.8
ร้อยเอ็ด	Roi Et	28.0 18.3	26.2 16.0	26.3 13.4	25.1 13.5	23.0 15.0	23.7 10.0	27.0 11.5	25.6 14.0	19.8	22.8
ชัยภูมิ	Chaiyaphum	29.1 21.1	26.2 17.4	26.1 15.4	24.7 15.9	22.1 15.1	22.6 11.0	.. 10.1	25.1 15.1	20.1	..
อุบลราชธานี	Ubon Ratchathani	29.4 19.0	28.9 18.7	26.8 15.3	25.8 15.0	23.4 16.7	25.2 12.6	26.2 12.6	26.4 15.7	21.1	23.5
สุรินทร์	Surin	30.0 16.8	28.6 15.8	27.8 13.0	25.7 12.2	24.2 14.1	24.6 9.5	26.2 10.0	26.7 13.1	19.9	23.5
นครราชสีมา	Nakhon Ratchasima	28.1 19.2	28.1 16.5	26.0 15.0	25.3 14.9	22.6 15.1	23.5 11.4	24.5 9.1	25.6 14.4	20.0	23.0

สถานี	Station	อุณหภูมิสูงสุดและต่ำสุดเป็นองศา ซ. Max. and Min. Temperature in degree C.							สูงสุด เฉลี่ย ต่ำสุด Average Max. Min.	เฉลี่ยในสัปดาห์ Weekly Mean	ค่าปกติประจำเดือน Monthly Normal
		14	15	16	17	18	19	20			
ภาคกลาง	Central Part										
นครสวรรค์	Nakhon Sawan	31.7 21.2	29.6 19.4	29.2 ..	27.4 17.7	25.2 16.7	24.7 11.8	25.6 11.8	27.6 16.4	22.0	24.5
ลพบุรี	Lopburi	31.6 ..	29.0 ..	28.5 ..	27.0 ..	24.5 ..	24.0 ..	25.2 ..	27.1 ..	..	..
สุพรรณบุรี	Suphanburi	30.6 21.8	29.5 21.1	28.4 18.6	27.2 18.4	24.4 17.2	24.0 ..	25.4 12.9	27.1 18.3	22.7	24.3
กาญจนบุรี	Kanchanaburi	.. 19.6	.. 20.3	28.9 17.0	27.6 17.2	25.0 17.6	24.8 13.2	26.5 9.7	26.6 16.4	21.5	24.0
ปราจีณบุรี	Prachinburi	31.2 22.9	31.4 20.8	29.9 19.8	28.8 18.4	25.1 17.8	27.4 15.7	28.0 12.4	28.8 18.2	23.5	24.8
อรัญญประเทศ	Aranyaprathet	30.0 21.2	28.7 19.5	27.5 17.2	26.6 15.8	24.7 18.0	26.5 12.7	27.7 11.5	27.4 16.6	22.0	24.4
พระนคร	Bangkok	32.2 22.5	31.2 21.5	29.5 21.9	27.7 18.7	26.4 19.5	26.4 15.2	27.2 14.7	28.7 19.1	23.9	25.5
ดอนเมือง	Don Muang	31.1 23.2	29.6 22.5	28.0 21.6	27.4 19.7	25.3 19.3	25.0 15.6	26.7 14.7	27.6 19.5	23.6	25.7
ป้อมพระจุลฯ	Pom Phrachun	29.4 22.1	29.3 21.5	28.3 19.5	26.8 19.0	24.2 15.5	25.2 14.0	25.8 14.2	27.0 18.0	22.5	..
อ่าวไทยฝั่งตะวันออก	Gulf of Thailand, East Coast										
ชลบุรี	Chonburi	31.4 23.5	31.3 21.1	29.5 19.8	28.2 18.9	26.7 19.0	26.8 14.4	28.7 15.8	28.9 18.9	23.9	25.3
เกาะสีชัง	Ko Sichang	30.4 25.2	28.4 23.4	28.3 22.8	27.8 21.9	26.3 20.3	25.7 17.6	27.9 16.3	27.9 21.5	24.7	..
สัตหีบ	Sattahip	33.3 23.5	33.2 22.1	35.7 20.9	30.0 19.6	28.4 20.4	28.2 16.0	29.5 16.7	31.3 19.9	25.6	27.0
ระยอง	Rayong	32.5 24.6	32.0 21.1	19.8	30.0 ..	20.6	29.5 ..	15.3	31.0 20.3	25.7	..
บ้านเพ	Ban Phe	31.8 ..	32.0 21.7	31.5 20.1	30.0 19.7	31.6 19.5	.. 18.5	.. ..	31.4 19.5	25.5	..
จันทบุรี	Chanthaburi	30.3 23.1	28.1 22.1	28.2 20.8	26.1 19.4	24.9 19.0	26.1 15.5	27.5 17.4	27.4 19.6	23.5	25.4
แหลมงอบ	Laem Ngop	31.3 22.0	31.0 22.3	27.8 21.0	28.2 21.0	.. 18.6	.. ..	.. ..	29.6 21.0	25.3	..
คลองใหญ่	Khlong Yai	32.5 23.1	31.6 22.8	29.6 20.3	30.3 22.9	27.3 21.3	28.8 20.0	28.7 ..	29.8 21.7	25.8	26.0
อ่าวไทยฝั่งตะวันตก	Gulf of Thailand, West Coast										
หัวหิน	Hua Hin	29.5 24.3	28.5 23.9	27.7 23.0	26.9 20.9	24.9 19.8	25.8 17.0	26.7 17.7	27.1 20.9	24.0	25.3
ประจวบคีรีขันธ์	Prachuap Khirikhan	31.0 25.3	29.0 24.3	29.0 24.3	27.5 19.3	25.4 22.4	25.6 19.9	26.6 19.4	27.7 22.1	24.9	24.7
ชุมพร	Chumphon	26.9 22.0	24.6 23.1	27.4 22.1	27.8 21.7	26.1 22.1	25.7 20.7	25.4 20.8	26.3 21.8	24.1	24.6
สุราษฎร์ธานี	Bandon	29.1 22.2	26.9 22.7	27.7 22.9	26.9 22.6	24.4 22.1	27.1 21.6	28.1 21.5	27.2 22.2	24.7	25.8
นครศรีธรรมราช	Nakhon Si Thammarat	25.2 22.2	28.8 22.1	27.0 21.4	25.2 22.4	25.5 23.0	23.6 21.0	29.0 21.0	26.3 21.9	24.1	25.7
สงขลา	SongKhla	26.6 23.0	29.1 23.5	26.6 23.5	28.8 22.5	26.1 23.0	27.2 22.2	28.9 20.1	27.9 22.5	25.2	26.5
นราธิวาส	Narathiwat	27.7 23.0	27.3 22.0	24.8 22.5	26.4 22.0	26.6 24.1	27.0 21.9	29.2 22.0	26.9 22.5	24.7	25.7
ภาคใต้ฝั่งตะวันตก	Southern Part, West Coast										
ระนอง	Ranong	26.4 22.0	24.8 22.3	26.5 21.5	29.0 21.8	27.4 21.9	26.4 22.5	29.5 20.0	27.1 21.7	24.4	25.
ภูเก็ต	Phuket	26.0 22.1	28.2 23.4	25.0 23.0	29.2 22.6	27.6 22.9	28.1 23.0	29.3 23.0	27.5 22.9	25.2	26.
ตรัง	Trang	23.7 22.7	30.4 21.6	28.9 23.1	28.2 23.0	29.6 22.5	27.9 21.9	29.0 23.4	28.2 22.6	25.4	26.

แก้ไขเพิ่มเติมรายงานอากาศประจำสัปดาห์ฉบับที่ ๕๐/๒๕๐๗ เนื่องจากได้รับรายงานภายหลัง

Correction in Weekly Weather Report No.50/1964 for late report rainfall data

สถานีฝน	Station	วันที่และจำนวนน้ำฝนเป็นมิลลิเมตร Date and amount of rainfall in m.m. ธันวาคม December				ฝนรวม มม. Total m.m.	ฝนรวมตั้งแต่ 1 ม.ค. Accumulative rain-fall Since Jan.1	
		10	11	12	13		ฝนจริง Actual	สูง(+)ต่ำ(-) กว่าปกติ Above(+) Below(-) Normal
อ่าวไทยฝั่งตะวันตก	**Gulf of Thailand West Coast**							
6.ธ.ท่าแซะ	Tha Sae				23.0	23.0		
10.ธ.ไชยา	Chaiya				107.8	107.8		
11.ธ.บ้านนาสาร	Ban Nasan				29.7	29.7		
14.ธ.ฉวาง	Chawang				58.9	58.9		
15.ธ.ร่อนพิบูลย์	Ron Phibun				35.7	35.7		
16.ธ.ทุ่งสง	Thung Song				54.0	54.0		
17.ธ.ปากพนัง	Pak Phanang				112.5	135.3		
18.จ.พัทลุง	Phatthalung			3.1	85.8	88.9	1361.7	-749.7
19.ธ.เขาไชยสน	Khao Chai Son				86.4	86.4		
20.จ.สงขลา	Songkhla*				72.8	84.9	1445.0	-306.8
21.ธ.รัตภูมิ	Rattaphum				38.9	38.9		
22.ธ.หาดใหญ่	Hat Yai				62.5	62.5		
23.ธ.สะเดา	Sadao				16.3	16.3		
24.จ.ปัตตานี	Pattani				58.4	77.2	1250.4	+ 40.9
25.ธ.หนองจิก	Nong Chik			74.5	99.8	174.3		
26.ธ.ยะหริ่ง	Yaring				107.5	115.0		
27.ธ.ปะนาเระ	Panare				32.6	32.6		
28.จ.ยะลา	Yala				33.5	116.3		
ภาคใต้ฝั่งตะวันตก	**Southern Part West Coast**							
3.จ.พังงา	Phang Nga				1.0	40.3	2448.9	- 11.9
4.ธ.ตะกั่วป่า	Takua Pa				4.2	31.7		
6.ธ.ท้ายเหมือง	Thai Muang				30.2	31.3		
8.สนามบินภูเก็ต	Phuket Airport*				20.2	20.2	2762.1	+451.1
9.จ.กระบี่	Krabi				34.9	34.9		
10.ธ.คลองท่อม	Khlong Thom				32.3	32.3		
13.ธ.ลิเกา	Si Kao				13.5	13.5		
14.ธ.บ้านตาขาว	Yan Ta Khao				20.1	20.1		
15.จ.สตูล	Satun				3.6	3.6		

พิมพ์ที่โรงพิมพ์ กรมอุตุนิยมวิทยา บางกะปิ พระนคร
กรมอุตุนิยมวิทยา เจ้าของ
นาวาโท ธำรง กิติสิน ผู้พิมพ์ผู้โฆษณา ๒๕๐๗

กรมอุตุนิยมวิทยา สำนักนายกรัฐมนตรี

รายงานอากาศประจำสัปดาห์ ระหว่างวันที่ ๒๑ ถึง ๒๗ ธันวาคม ๒๕๐๗

และ

การคาดหมายลักษณะอากาศ ระหว่างวันที่ ๒๘ ธ.ค. ๐๗ ถึง ๓ ม.ค. ๐๘

ฉบับที่ ๕๒ / ๒๕๐๗

พลเรือโท สนิธ เวสารัชชนันท์

อธิบดีกรมอุตุนิยมวิทยา

METEOROLOGICAL DEPARTMENT

OFFICE OF THE PRIME MINISTER

BANGKOK THAILAND

WEEKLY WEATHER REPORT

DURING THE PERIOD DECEMBER 21 – 27, 1964

AND

WEATHER OUTLOOK

DURING DECEMBER 28, 1964 – JANUARY 3, 1965

No. 52 / 1964

Sanit Vesa – rajananda

Vice Admiral, Director General

การคาดหมายลักษณะอากาศใน ๗ วันข้างหน้า
ตั้งแต่วันที่ ๒๘ ธันวาคม ๒๕๐๗ ถึง ๓ มกราคม ๒๕๐๘

ลักษณะทั่วไป

บริเวณความกดอากาศสูงในประเทศจีนจะมีกำลังแรงและแผ่ลงมาทางใต้จนถึงประเทศไทย ซึ่งจะทำให้มรสุมตะวันออกเฉียงเหนือมีกำลังแรงทั่วไปและอากาศจะหนาวเย็นลงอีก

ภาคเหนือ ภาคตะวันออกเฉียงเหนือ	อากาศโปร่งและหนาวเย็นตลอดสัปดาห์ อุณหภูมิจะลดลงทั่วไป
ภาคกลาง อ่าวไทย ฝั่งตะวันออก	อากาศโปร่งและเย็นตลอดสัปดาห์ อุณหภูมิจะลดลง
อ่าวไทย ฝั่งตะวันตก	อากาศโปร่งและเย็นตั้งแต่จุมพรขึ้นมา ใต้ลงไปมีฝนเป็นแห่ง ๆ
ภาคใต้ ฝั่งตะวันตก	มีฝนเล็กน้อยเป็นบางแห่งตลอดสัปดาห์
พระนคร และ ธนบุรี	อากาศโปร่งและเย็นลงอีกตลอดสัปดาห์

กรมอุตุนิยมวิทยา

๒๗ /๑๒/ ๒๕๐๗

Weather Outlook for the next seven days
From December 28,1964 - January 3, 1965

General Situation

The anticyclone over China will be intensifying and spreading southward to Thailand. This condition in general, will cause active northeast monsoon and colder weather.

Northern Part: Northeastern Part:	Fair and cold during the week; decrease in temperature.
Central Part: Gulf of Thailand, East Coast:	Fair and cool during the week; decrease in temperature.
Gulf of Thailand, West Coast:	Fair and cool from Chumphon northward while scattered showers elsewhere.
Southern Thailand, West Coast:	Light isolated showers throughout the week.
Bangkok and Thonburi:	Fair and cool through the week; decrease in temperature.

Meteorological Department
27 / 12 / 1964

สรุปลักษณะอากาศทั่วไปในรอบสัปดาห์

ระหว่างวันที่ ๒๑ – ๒๗ ธันวาคม ๒๕๐๗

๑. บริเวณความกดอากาศสูงในประเทศจีนมีกำลังอ่อนเกือบตลอดสัปดาห์ แต่ในตอนสุดสัปดาห์ได้มีกำลังแรงขึ้นอีกเล็กน้อยและแผ่ปกคลุมทั่วประเทศไทย ลักษณะเช่นนี้ได้ทำให้อุณหภูมิสูงขึ้นทั่วไปเกือบตลอดสัปดาห์เป็น แต่ในวันสุดสัปดาห์ซึ่งอุณหภูมิได้เริ่มลดลงอีกเล็กน้อย

๒. ในตอนสุดสัปดาห์มีฝนเล็กน้อยเป็นบางแห่งในตอนเหนือของภาคเหนือ มีฝนเล็กน้อยถึงปานกลางเกือบทั่วไปในภาคใต้ในระหว่างครึ่งแรกของสัปดาห์ ส่วนภาคตะวันออกเฉียงเหนือและภาคกลางไม่มีฝน

๓. ในระหว่างสัปดาห์อุณหภูมิที่ได้ลดลงต่ำที่สุดในภาคต่าง ๆ ของประเทศไทย ปรากฏดังนี้ :-

ภาคเหนือ	๔.๘ ซ. ที่ จ.ฝาง	เมื่อวันที่	๒๑ ธ.ค.
ภาคตะวันออกเฉียงเหนือ	๗.๗ ซ. ที่ จ.เลย	"	๒๑ "
ภาคกลาง	๑๑.๓ ซ. ที่ จ.กาญจนบุรี	"	๒๑ "
อ่าวไทย ฝั่งตะวันออก	๑๔.๐ ซ. ที่ จ.ชลบุรี	"	๒๖ "
อ่าวไทย ฝั่งตะวันตก	๑๕.๘ ซ. ที่ จ.ประจวบคีรีขันธ์	"	๒๖ "
ภาคใต้ ฝั่งตะวันตก	๑๖.๓ ซ. ที่ จ.ระนอง	"	๒๖ "

กรมอุตุนิยมวิทยา

๒๗ /๑๒/ ๒๕๐๗

General Situation

Period December 21 - 27, 1964

1. The anticyclone in China was week almost throughout the week then slightly intensified and extended to Thailand during the week-end which caused warmer weather almost throughout the week except for slight drop in temperature during the week-end.

2. In the week-end scattered light rainshower occurred over the upper portion of Northern part. Almost widespread light to moderate rains prevailed over southern Thailand in the first half of the week while no rain in the Northeastern and Central parts.

3. During the week, the lowest temperatures in the various parts of Thailand were as follows :-

Northern Part:	4.8 C. at Fang	on Dec.	21.
Northeastern Part:	7.7 C. at Loei	" "	21.
Central Part:	11.3 C. at Kanchaburi	" "	21.
Gulf of Thailand, East Coast:	14.0 C. at Chonburi	" "	26.
Gulf of Thailand, West Coast:	15.8 C. at Prachuap KhiriKhan	"	26.
SouthernThailand, West Coast:	16.3 C. at Ranong	" "	26.

Meteorological Department
27 / 12 / 1964

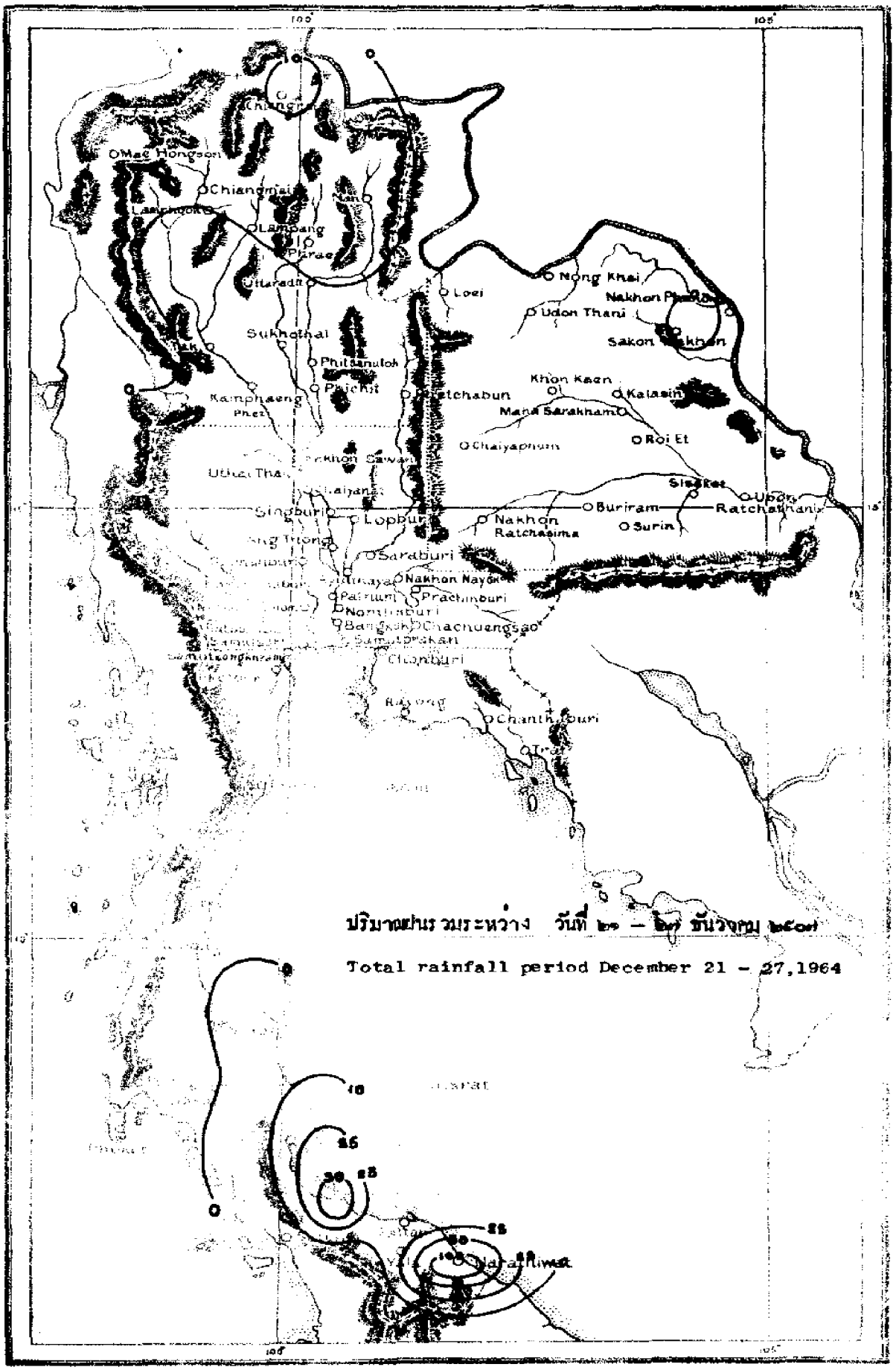

ปริมาณฝนรวมระหว่าง วันที่ ๒๑ – ๒๗ ธันวาคม ๒๕๐๗

Total rainfall period December 21 - 27,1964

สถานีฝน	Station	วันที่และจำนวนน้ำฝนเป็นมิลลิเมตร Date and amount of rainfall in m.m. ปีนวาคม December							ฝนรวม ม.ม. Total m.m.	ฝนรวมตั้งแต่ 1 ม.ค. Accumulative rain-fall Since Jan. 1	
		21	22	23	24	25	26	27		ฝนจริง Actual	สูง(+)ต่ำ(-) กว่าปกติ Above(+) Below(-) Normal
ภาคเหนือ	Northern Part										
1.จ.เชียงราย	Chiangrai *						14.7	0.4	15.1	1303.3	-343.8
2.อ.แม่สาย	Mae Sai								0.0		
3.อ.เชียงแสน	Chiangsaen								0.0		
4.อ.แม่จัน	Mae Chan								0.0		
5.อ.เชียงของ	Chiangkhong								0.0		
6.อ.เทิง	Thoeng					2.0			2.0		
7.อ.แม่สรวย	Mae Sruai								0.0		
8.อ.เชียงคำ	Chiangkham								0.0		
9.อ.พาน	Phan								0.0		
10.อ.เวียงป่าเป้า	Wiang Pa Pao								0.0		
11.อ.พะเยา	Phayao								0.0		
12.จ.แม่ฮ่องสอน	Mae Hongson*							0.1	0.1	1396.7	+184.1
13.อ.ปาย	Pai*	..	..	..	..	..	..	..	..		
14.อ.ขุนยวม	Khun Yuam								0.0		
15.อ.แม่สะเรียง	Mae Sariang*							0.6	0.6	1214.1	- 52.5
16.จ.เชียงใหม่	Chiangmai*						0.9	0.3	1.2	1122.9	-161.4
17.อ.ฝาง	Fang								0.0		
18.อ.เชียงดาว	Chiangdao								0.0		
19.อ.แม่แตง	Mae Taeng	..	..	..	..	..	..	..	..		
20.อ.ดอยสะเก็ด	Doi Saket								0.0		
21.อ.หางดง	Hang Dong								0.0		
22.อ.สันทราย	San Sai								0.0		
23.อ.สันป่าตอง	San Pa Tong								0.0		
24.อ.สันกำแพง	San Kamphaeng								0.0		
25.อ.จอมทอง	Chom Thong								0.0		
26.อ.ฮอด	Hot								0.0		
27.จ.ลำพูน	Lamphun								0.0	..	..
28.จ.ลำปาง	Lampang*						T		T	980.7	- 11.3
29.อ.แจ้ห่ม	Chae Hom	..	..	..	..	..	..	..	..		
30.อ.สบปราบ	Sop Prap								0.0		
31.อ.เกาะคา	Ko Kha								0.0		
32.อ.เถิน	Thoen								0.0		
33.จ.แพร่	Phrae								0.0		
34.สนามบินแพร่	Phrae Airport*						T		T	1285.9	+281.4
35.อ.สูงเม่น	Sung Men								0.0		
36.จ.น่าน	Nan*					T		7.2	7.2	1595.7	+485.9
37.อ.ทุ่งช้าง	Thung Chang	..	..	..	..	..	..	..	..		

สถานีฝน	Station	วันที่และจำนวนน้ำฝนเป็นมิลลิเมตร Date and amount of rainfall in m. m. ขึ้นวาคม December							ฝนรวม มม. Total m. m.	ฝนรวมตั้งแต่ 1 ม.ค. Accumulative rain-fall Since Jan.1	
		21	22	23	24	25	26	27		ฝนจริง Actual	สูง(+)ต่ำ(-) กว่าปกติ Above(+) Below(-) Normal
38.อ.นาน้อย	Na Noi								0.0		
39.จ.อุตรดิตถ์	Uttaradit*						0.6		0.6	1291.8	-185.8
40.อ.ลับแล	Lap Lae								0.0		
41.อ.น้ำปาด	Nam Pat								0.0		
42.จ.ตาก	Tak								0.0		
43.สนามบินตาก	Tak Airport*								0.0	1115.2	+335.1
44.อ.บ้านตาก	Ban Tak								0.0		
45.อ.แม่สอด	Mae Sot*				T		T		T	1136.1	-343.8
46.เขื่อนภูมิพล	Bhumibol Dam*	..	..	..	..	..	..	..	..		
47.จ.สุโขทัย	Sukhothai								0.0	1162.5	-146.1
48.อ.สวรรคโลก	Sawankhalok								0.0		
49.อ.กงไกรลาศ	Kongkrailat								0.0		
50.จ.พิษณุโลก	Phitsanulok*								0.0	1714.4	+350.
51.อ.พรหมพิราม	Phrom Phiram								0.0		
52.อ.วังทอง	Wang Thong								0.0		
53.จ.กำแพงเพชร	Kamphaeng Phet								0.0	1628.8	+790.
54.จ.พิจิตร	Phichit								0.0	1984.2	+622.
55.อ.บางมูลนาก	Bang Munnak								0.0		
56.อ.สะพานหิน	Taphanhin								0.0		
57.จ.เพชรบูรณ์	Phetchabun*								0.0	1503.5	+340.
58.อ.หล่มเก่า	Lom Kao								0.0		
59.อ.หล่มสัก	Lom Sak								0.0		
60.อ.ชนแดน	Chon Daen								0.0		
ภาคตะวันออกเฉียงเหนือ	**Northeastern Part**										
1.จ.เลย	Loei*								0.0	1253.8	- 36.
2.อ.ท่าลี่	Tha Li								0.0		
3.อ.เชียงคาน	Chiangkhan								0.0		
4.อ.ด่านซ้าย	Dan Sai								0.0		
5.จ.หนองคาย	Nong Khai								0.0	1551.1	- 70.
6.อ.บึงกาฬ	Bung Kan								0.0		
7.อ.โพนพิสัย	Phon Phisai								0.0		
8.อ.ท่าบ่อ	Tha Bo								0.0		
9.จ.อุดรธานี	Udon Thani*								0.0	1454.5	+147.
10.อ.บ้านผือ	Ban Phu								0.0		
11.อ.หนองหาร	Nong Han								0.0		
12.จ.สกลนคร	Sakon Nakhon*						0.2		0.2	1474.9	+ 28.
13.อ.วานรนิวาส	Wanon Niwat								0.0		
14.อ.พรรณานิคม	Phanna Nikhom								0.0		

สถานีฝน	Station	วันที่และจำนวนน้ำฝนเป็นมิลลิเมตร Date and amount of rainfall in m. m. ธันวาคม December							ฝนรวม มม. Total m. m.	ฝนรวมตั้งแต่ 1 ม.ค. Accumulative rain-fall Since Jan. 1	
		21	22	23	24	25	26	27		ฝนจริง Actual	สูง(+)ต่ำ(-) กว่าปกติ Above(+) Below(-) Normal
15.จ.นครพนม	Nakhon Phanom*								0.0	2150.0	+ 46.5
16.อ.บ้านแพง	Ban Phaeng								0.0		
17.อ.ท่าอุเทน	Tha Uten								0.0		
18.อ.นาแก	Na Kae								0.0		
19.อ.ธาตุพนม	That Phanom								0.0		
20.อ.มุกดาหาร	Mukdahan*								0.0	1606.0	+278.4
21.จ.ชัยภูมิ	Chaiyaphum*								0.0	1621.6	+748.6
22.อ.ภูเขียว	Phu Khieo								0.0		
23.อ.เกษตรสมบูรณ์	Kaset Sombun								0.0		
24.อ.คอนสวรรค์	Khon Sawan								0.0		
25.อ.จตุรัส	Chaturat								0.0		
26.อ.บำเหน็จณรงค์	Bamnet Narong								0.0		
27.จ.ขอนแก่น	Khon Kaen*								0.0	1224.4	-29.6
28.อ.น้ำพอง	Nam Phong								0.0		
29.อ.ภูเวียง	Phu Wiang								0.0		
30.อ.ชุมแพ	Chum Phae								0.0		
31.อ.ชนบท	Chonnabot								0.0		
32.อ.มัญจาคีรี	Mancha Khiri								0.0		
33.อ.พล	Phon								0.0		
34.จ.มหาสารคาม	Maha Sarakham								0.0	1368.6	+131.4
35.อ.พยัคฆภูมิพิสัย	Phayakkhaphum Phisai								0.0		
36.อ.บรบือ	Borabu								0.0		
37.จ.กาฬสินธุ์	Kalasin								0.0	1209.8	-197.7
38.อ.สหัสขันธ์	Sahatsakhan								0.0		
39.อ.ยางตลาด	Yang Talat								0.0		
40.อ.กันทรวิชัย	Kanthara Wichai								0.0		
41.อ.กมลาไสย	Kamalasai								0.0		
42.จ.ร้อยเอ็ด	Roi Et*								0.0	1702.7	+361.2
43.อ.โพนทอง	Phon Thong								0.0		
44.อ.เสลภูมิ	Selaphum								0.0		
45.อ.ธวัชบุรี	Thawatburi								0.0		
46.อ.จตุรพักตรพิมาน	Chaturaphak Phiman								0.0		
47.อ.เกษตรวิสัย	Kaset Wisai								0.0		
48.อ.สุวรรณภูมิ	Suwannaphum								0.0		
49.จ.นครราชสีมา	Nakhon Ratchasima*								0.0	1291.4	+158.6
50.อ.บัวใหญ่	Bun Yai								0.0		
51.อ.พิมาย	Phimai								0.0		
52.อ.จักราช	Chakkarat								0.0		

สถานีฝน	Station	วันที่และจำนวนน้ำฝนเป็นมิลลิเมตร Date and amount of rainfall in m.m. ธันวาคม December							ฝนรวม มม. Total m.m.	ฝนรวมตั้งแต่ 1 ม.ค. Accumulative rain-fall Since Jan.1	
		21	22	23	24	25	26	27		ฝนจริง Actual	สูง(+)ต่ำ(-) กว่าปกติ Above(+) Below(-) Normal
53.อ.โชคชัย	Chok Chai								0.0		
54.อ.ด่านขุนทด	Dan Khunthot								0.0		
55.อ.โนนไทย	Non Thai								0.0		
56.อ.สูงเนิน	Sung Noen								0.0		
57.อ.ปักธงชัย	Pak Thong Chai								0.0		
58.อ.สีคิ้ว	Si Khiu								0.0		
59.อ.ครบุรี	Khonburi								0.0		
60.จ.บุรีรัมย์	Buriram								0.0	1252.5	- 85.1
61.อ.พุทไธสง	Phut Thai Song								0.0		
62.อ.ลำปลายมาศ	Lam Plai Mat								0.0		
63.อ.นางรอง	Nang Rong								0.0		
64.อ.ประโคนชัย	Prakhon Chai								0.0		
65.จ.สุรินทร์	Surin*								0.0	1037.4	- 97.1
66.อ.ท่าตูม	Tha Tum								0.0		
67.อ.รัตนบุรี	Rattanaburi								0.0		
68.อ.ปราสาท	Prasat								0.0		
69.อ.สังขะ	Sangkha								0.0		
70.จ.ศรีสะเกษ	Sisaket								0.0	1211.0	- 97.0
71.อ.ราษีไศล	Rasisalai								0.0		
72.อ.อุทุมพรพิสัย	Uthumphon Phisai								0.0		
73.อ.กันทรารมย์	Kanthararom								0.0		
74.อ.ขุขันธ์	Khukhan								0.0		
75.กันทราลักษณ์	Kantharalak								0.0		
76.จ.อุบลราชธานี	Ubon Ratchathani*								0.0	1627.1	- 51.6
77.อ.เขมราฐ	Khemmarat								0.0		
78.อ.มหาชนะชัย	Maha Chana Chai								0.0		
79.อ.อำนาจเจริญ	Amnat Charoen								0.0		
80.อ.ยะโสธร	Yasothon								0.0		
81.อ.ตระการพืชผล	Trakan Phut Phon								0.0		
82.อ.ค้าเขื่อนแก้ว	Kham Khuan Kaeo								0.0		
83.อ.เขื่องใน	Khuang Nai								0.0		
84.อ.โขงเจียม	Khong Chiam								0.0		
85.อ.พิบูลมังสาหาร	Phibun Mangsahan								0.0		
86.อ.เดชอุดม	Det Udom								0.0		
<u>ภาคกลาง</u>	<u>Central Part</u>										
1.จ.นครสวรรค์	Nakhon Sawan*								0.0	1453.6	+262.[illegible]
2.อ.บรรพตพิสัย	Banphot Phisai								0.0		
3.อ.ลาดยาว	Lat Yao								0.0		

สถานีฝน	Station	วันที่และจำนวนน้ำฝนเป็นมิลลิเมตร Date and amount of rainfall in m. m. ธันวาคม December							ฝนรวม มม. Total m. m.	ฝนรวมตั้งแต่ 1 ม.ค. Accumulative rain-fall Since Jan. 1	
		21	22	23	24	25	26	27		ฝนจริง Actual	สูง(+)ต่ำ(-) กว่าปกติ Above(+) Below(-) Normal
4.อ.ชุมแสง	Chumsaeng								0.0		
5.อ.พยุหคีรี	Phayuha Khiri								0.0		
6.จ.อุทัยธานี	Uthai Thani								0.0	1476.6	+261.1
7.อ.หนองฉาง	Nong Chang								0.0		
8.อ.หนองขาหย่าง	Nong Kha Yang								0.0		
9.จ.ชัยนาท	Chainat								0.0	1607.9	+380.6
10.อ.มโนรมย์	Manorom								0.0		
11.อ.วัดสิงห์	Wat Sing								0.0		
12.จ.สิงห์บุรี	Singburi								0.0	1369.6	+188.7
13.อ.อินทร์บุรี	Inburi								0.0		
14.อ.บางระจัน	Bangrachan								0.0		
15.อ.พรหมบุรี	Phromburi								0.0		
16.จ.ลพบุรี	Lopburi*								0.0	1659.8	+413.0
17.อ.บ้านหมี่	Ban Mi								0.0		
18.อ.ไชยบาดาล	Chai Badan								0.0		
19.อ.ท่าวุ้ง	Tha Wung								0.0		
20.จ.สุพรรณบุรี	Suphanburi*								0.0	1223.0	- 37.0
21.อ.เดิมบางนางบวช	Doembang Nangbuat								0.0		
22.อ.ศรีประจัน	Si Prachan								0.0		
23.อ.สองพี่น้อง	Song Phi Nong								0.0		
24.จ.อ่างทอง	Ang Thong								0.0	1050.2	-245.7
25.อ.โพธิ์ทอง	Pho Thong								0.0		
26.อ.ไชโย	Chaiyo								0.0		
27.อ.วิเศษไชยชาญ	Wiset Chaichan								0.0		
28.อ.ป่าโมก	Pa Mok								0.0		
29.จ.สระบุรี	Saraburi								0.0	1558.1	+ 90.7
30.อ.หนองแค	Nong Khae								0.0		
31.อ.แก่งคอย	Kaeng Khoi	..	..	..	..	..	..	..	..		
32.จ.พระนครศรีอยุธยา	Ayutthaya								0.0	..	..
33.อ.บางไทร	Bang Sai								0.0		
34.อ.บางบาล	Bang Ban								0.0		
35.อ.เสนา	Sena								0.0		
36.อ.ท่าเรือ	Tha Rua								0.0		
37.อ.ผักไห่	Phak Hai								0.0		
38.อ.บางปะอิน	Bang Pa-in								0.0		
39.จ.นครนายก	Nakhon Nayok								0.0	1251.6	-841.7
40.อ.ปากพลี	Pak Phli								0.0		
41.อ.บ้านนา	Ban Na								0.0		

สถานีฝน	Station	วันที่และจำนวนน้ำฝนเป็นมิลลิเมตร Date and amount of rainfall in m.m. ธันวาคม December							ฝนรวม มม. Total m.m.	ฝนรวมตั้งแต่ 1 ม Accumulative ra -fall Since Jan.	
		21	22	23	24	25	26	27		ฝนจริง Actual	สูง(+)ต่ำ กว่าปกติ Above(+ Below(- Norma
42.จ.ปราจีณบุรี	Prachinburi*								0.0	1738.4	-261.
43.อ.บ้านสร้าง	Ban Sang								0.0		
44.อ.ศรีมหาโพธิ์	Si Maha Pho								0.0		
45.อ.กบินทร์บุรี	Kabinburi								0.0		
46.อ.วัฒนานคร	Watthana Nakhon								0.0		
47.อ.อรัญประเทศ	Aranyaprathet*								0.0	1359.0	-289.
48.จ.ปทุมธานี	Pathum Thani								0.0	..	..
49.อ.ธัญบุรี	Thanyaburi								0.0		
50.จ.นนทบุรี	Nonthaburi								0.0	..	..
51.อ.บางบัวทอง	Bang Bua Thong								0.0		
52.จ.กาญจนบุรี	Kanchanaburi*								0.0	984.6	- 84.
53.อ.ท่าม่วง	Tha Muang								0.0		
54.จ.นครปฐม	Nakhon Pathom								0.0	..	..
55.อ.นครชัยศรี	Nakhon Chai Si								0.0		
56.จ.ธนบุรี	Thonburi								0.0	..	..
57.จ.พระนคร	Bangkok*								0.0	1882.0	+339.
58.สนามบินดอนเมือง	Don Muang*								0.0	1382.6	-241.
59.อ.บางเขน	Bang Khen								0.0		
60.อ.มีนบุรี	Minburi								0.0		
61.อ.ลาดกระบัง	Lat Krabang								0.0		
62.อุตุฯบางนา	Bang Na*								0.0		
63.จ.ฉะเชิงเทรา	Chachoengsao								0.0	1199.4	-121.
64.จ.ราชบุรี	Ratburi								0.0	1441.0	+345.
65.อ.บ้านโป่ง	Ban Pong								0.0		
66.อ.ปากท่อ	Pak Tho								0.0		
67.อ.โพธาราม	Photharam								0.0		
68.จ.สมุทรสงคราม	Samut Songkhram								0.0	..	..
69.อ.อัมพวา	Amphawa								0.0		
70.อ.บางคนที	Bang Khonthi								0.0		
71.จ.สมุทรสาคร	Samut Sakhon								0.0	1198.1	-279.
72.จ.สมุทรปราการ	Samut Prakan								0.0	1136.2	-443.
73.อ.บางพลี	Bang Phli								0.0		
74.อ.พระประแดง	Phrapradaeng								0.0		
75.บางปู	Bang Pu	..	..	..	..	..	..	..	..		
76.ป้อมพระจุลฯ	Pom Phrachun*								0.0		
<u>อ่าวไทยฝั่งตะวันออก</u>	<u>Gulf of Thailand East Coast</u>										
1.จ.ชลบุรี	Chonburi*								0.0	1417.0	- 38.
2.อ.พนัสนิคม	Phanat Nikhom								0.0		

สถานีฝน	Station	วันที่และจำนวนน้ำฝนเป็นมิลลิเมตร Date and amount of rainfall in m.m. ธันวาคม :December							ฝนรวม มม. Total m.m.	ฝนรวมตั้งแต่ 1 ม.ค. Accumulative rain-fall Since Jan. 1	
		21	22	23	24	25	26	27		ฝนจริง Actual	สูง(+)ต่ำ(-) กว่าปกติ Above(+) Below(-) Normal
3.อ.บ้านบึง	Ban Bung								0.0		
4.อ.พานทอง	Phan Thong								0.0		
5.อ.ศรีราชา	Si Racha								0.0		
6.อ.สีชัง	Si Chang*								0.0		
7.อ.สัตหีบ	Sattahip*								0.0	1136.4	- 68.3
8.จ.ระยอง	Rayong*								0.0	..	..
9.อ.บ้านค่าย	Ban Khai								0.0		
10.อ.แกลง	Klaeng								0.0		
11.จ.จันทบุรี	Chanthaburi*								0.0	3402.1	+407.1
12.อ.โป่งน้ำร้อน	Pong Namron								0.0		
13.อ.ท่าใหม่	Tha Mai								0.0		
14.อ.มะขาม	Makham								0.0		
15.จ.ตราด	Trat								0.0	3568.3	-142.2
16.อ.เขาสมิง	Khao Saming								0.0		
17.อ.แหลมงอบ	Laem Ngop								0.0		
18.อ.คลองใหญ่	Khlong Yai*								0.0	5385.8	+575.8
อ่าวไทยฝั่งตะวันตก	Gulf of Thailand West Coast										
1.จ.เพชรบุรี	Phetburi								0.0	1095.9	- 99.3
2.อ.บ้านแหลม	Ban Laem								0.0		
3.จ.ประจวบคีรีขันธ์	Prachuap Khirikhan*								0.0	1194.9	+140.5
4.อ.หัวหิน	Hua Hin*								0.0	782.8	-292.5
5.จ.ชุมพร	Chumphon*								0.0	1816.3	-188.7
6.อ.ท่าแซะ	Tha Sae								0.0		
7.อ.สวี	Sawi								0.0		
8.อ.หลังสวน	Lang Suan								0.0		
9.จ.สุราษฎร์ธานี	Bandon*	0.6	1.5						2.1	2104.9	+615.6
10.อ.ไชยา	Chaiya								0.0		
11.อ.บ้านนาสาร	Ban Nasan								0.0		
12.จ.นครศรีธรรมราช	Nakhon Si Thammarat*	0.3	0.5	T					0.8	2035.6	-595.6
13.อ.สิชล	Sichon								0.0		
14.อ.ฉวาง	Chawang								0.0		
15.อ.ร่อนพิบูลย์	Ron Phibun								0.0		
16.อ.ทุ่งสง	Thung Song			2.2					2.2		
17.อ.ปากพนัง	Pak Phanang	8.1		3.2					11.3		
18.จ.พัทลุง	Phatthalung	2.1	7.6	2.5					12.2	1723.4	-580.8
19.อ.เขาไชยสน	Khao Chai Son	7.4							7.4		
20.จ.สงขลา	Songkhla*	18.8	11.0	T	0.4	1.7		11.4	43.3	1548.2	-240.5
21.อ.รัตภูมิ	Rattaphum	24.5	13.4						37.9		

สถานีฝน	Station	วันที่และจำนวนน้ำฝนเป็นมิลลิเมตร Date and amount of rainfall in m.m. ธันวาคม December							ฝนรวม มม. Total m.m.	ฝนรวมตั้งแต่ 1 ม.ค. Accumulative rain-fall Since Jan.1	
		21	22	23	24	25	26	27		ฝนจริง Actual	สูง(+)ต่ำ(-) กว่าปกติ Above(+) Below(-) Normal
22.อ.หาดใหญ่	Hat Yai	15.0	42.6						57.6		
23.อ.สะเดา	Sadao	..	..	..	..	..	..	..	..		
24.จ.ปัตตานี	Pattani	4.5	4.8	2.5					11.8	1330.4	+ 13.0
25.อ.หนองจิก	Nong Chik				13.5				13.5		
26.อ.ยะหริ่ง	Yaring	8.1	7.9	3.7	1.4				21.1		
27.อ.ปะนาเระ	Panare	2.3	2.8	4.6					9.7		
28.จ.ยะลา	Yala	22.9							22.9	..	..
29.จ.นราธิวาส	Narathiwat*	14.4	54.5	0.8	1.0			T	70.7	1904.8	-666.7
30.อ.ตากใบ	Tak Bai	25.2	42.8	2.4	1.3				71.7		
31.อ.ยี่งอ	Yi Ngo	40.8	57.5		2.0				100.3		
<u>ภาคใต้ฝั่งตะวันตก</u>	<u>Southern Part West Coast</u>										
1.จ.ระนอง	Ranong*								0.0	4043.3	-835.3
2.อ.กระบุรี	Kraburi								0.0		
3.จ.พังงา	Phang Nga								0.0	2491.6	+ 13.0
4.อ.ตะกั่วป่า	Takua Pa								0.0		
5.อ.ตะกั่วทุ่ง	Takua Thung								0.0		
6.อ.ท้ายเหมือง	Thai Muang								0.0		
7.จ.ภูเก็ต	Phuket*	..	..	..	..	..	..	..	..		
8.สนามบินภูเก็ต	Phuket Airport*								0.0	2781.6	+447.2
9.จ.กระบี่	Krabi								0.0	..	..
10.อ.คลองท่อม	Khlong Thom								0.0		
11.สนามบินตรัง	Trang Airport*	0.6	T					T	0.6	2273.4	-108.2
12.อ.ปะเหลียน	Pa Lian								0.0		
13.อ.สิเกา	Si Kao		T						T		
14.อ.ย่านตาขาว	Yan Ta Khao								0.0		
15.จ.สตูล	Satun								0.0	..	..
16.อ.ละงู	La Ngu								0.0		

<u>หมายเหตุ</u> ช่องว่าง = ไม่มีฝน
* = สถานีตรวจอากาศ
T = ฝนเล็กน้อยวัดไม่ได้
.. = ไม่มีรายงาน

<u>Remark</u> Blank = No rain
* = Synoptic Station
T = Trace
.. = No report

อุณหภูมิสูงสุดและต่ำสุดประจำวันที่ ๒๑ ถึง ๒๗ ธันวาคม ๒๕๖๗

Daily Max. and Min. Temperature December 21 - 27, 1964

สถานี	Station	อุณหภูมิสูงสุดและต่ำสุดเป็นองศา ซ. Max. and Min. Temperature in degree C.							สูงสุด เฉลี่ย ต่ำสุด Average Max. Min.	เฉลี่ยใน สัปดาห์ Weekly Mean	ค่าปกติ ประจำเดือน Monthly Normal
		21	22	23	24	25	26	27			
ภาคเหนือ	**Northern Part**										
เชียงราย	Chiangrai	24.1 7.9	6.1	26.0 7.4	26.4 11.0	10.8	11.6	13.7	9.8	..	20.0
แม่ฮ่องสอน	Mae Hongson	25.4 10.9	26.4 11.4	26.7 11.9	28.0 13.2	27.3 15.5	28.5 12.2	26.6 15.1	27.0 12.9	20.0	21.6
ปาย	Pai	..	..	..	..	..	..	..	..	..	..
ขุนยวม	Khun Yuam	..	..	..	..	..	..	..	..	..	..
แม่สะเรียง	Mae Sariang	28.7 8.7	28.3 10.0	29.3 10.5	29.3 12.8	29.3 12.9	30.6 13.0	29.7 13.8	29.3 11.7	20.5	22.4
เชียงใหม่	Chiangmai	25.3 9.2	25.2 8.3	26.7 9.3	27.2 13.7	14.3	27.4 14.2	23.3 13.0	25.8 11.0	18.9	21.6
ฝาง	Fang	22.5 4.8	5.4	..	25.2	26.0 10.4	9.0	..	..	..	..
ลำปาง	Lampang	26.9 8.4	28.0 8.8	29.0 10.0	29.4 12.9	30.0 15.5	28.8 15.2	24.0 16.3	26.0 12.4	20.2	22.0
น่าน	Nan	26.0 9.1	26.3 9.3	27.5 10.6	27.1 12.2	29.3 15.0	28.5 15.4	28.7 16.3	27.6 12.6	20.1	21.7
แพร่	Phrae	26.7 8.3	28.7 8.0	29.5 8.7	29.6 11.2	29.4 13.8	28.8 13.8	23.9 15.1	28.1 11.0	19.6	21.8
อุตรดิตถ์	Uttaradit	27.8 11.6	29.0 12.4	30.2 14.0	31.0 16.4	31.0 17.4	29.5 16.6	28.1 17.9	29.5 15.2	22.4	24.3
ตาก	Tak	27.0 11.3	28.1 10.5	27.0 13.2	29.1 17.0	30.5 17.4	29.2 17.0	29.0 18.5	28.6 15.0	21.8	22.6
เขื่อนภูมิพล	Bhumibol Dam	..	..	..	..	..	..	..	..	..	..
แม่สอด	Mae Sot	26.6 8.0	29.3 10.8	30.0 13.6	30.9 15.8	30.2 15.2	30.4 15.7	28.9 17.5	29.5 13.8	21.7	22.8
พิษณุโลก	Phitsanulok	27.5 12.5	29.0 13.6	30.5 16.3	30.7 18.4	31.3 19.1	30.2 18.8	29.5 19.6	29.8 16.9	23.4	24.9
เพชรบูรณ์	Phetchabun	28.3 8.8	29.7 10.2	30.5 13.0	30.5 15.1	31.8 16.0	16.0	29.2 15.5	30.0 13.5	21.8	22.4
ภาคตะวันออกเฉียงเหนือ	**Northeastern Part**										
เลย	Loei	26.5 7.7	27.4 10.1	29.0 11.6	28.2 14.2	14.5	28.7 17.0	16.7	28.0 13.1	20.6	29.9
อุดรธานี	Udon Thani	26.6 8.9	27.3 11.4	29.0 13.2	28.3 15.0	29.4 17.8	28.4 14.8	26.0 13.1	27.9 13.5	20.7	22.1
นครพนม	Nakhon Phanom	26.8 9.9	27.5 12.4	28.6 13.1	29.4 15.2	29.3 16.8	29.0 15.3	19.5 14.4	27.2 13.7	20.5	21.1
มุกดาหาร	Mukdahan	27.0 11.7	27.5 11.2	28.2 12.8	28.2 12.8	29.0 13.0	27.7 13.2	25.2 15.5	27.5 12.9	20.2	21.7
สกลนคร	Sakon Nakhon	27.1 9.3	27.6 11.6	29.1 13.1	28.8 14.4	29.3 16.3	28.8 15.4	26.0 13.8	28.1 13.4	20.8	21.7
ขอนแก่น	Khon Kaen	27.0 12.7	28.6 13.1	29.8 15.2	30.0 16.5	30.1 17.6	29.2 18.5	27.0 15.0	28.8 15.5	22.2	22.8
ร้อยเอ็ด	Roi Et	27.8 13.0	29.0 14.0	29.5 15.0	30.0 16.0	29.8 17.6	28.5 15.3	27.0 15.5	28.9 15.2	22.0	22.8
ชัยภูมิ	Chaiyaphum	27.0 12.8	29.3 13.6	29.6 15.6	29.9 16.3	30.0 17.2	28.7 19.7	26.4 17.7	28.7 16.1	22.4	..
อุบลราชธานี	Ubon Ratchathani	28.1 14.9	29.5 15.8	29.9 15.8	31.1 16.0	30.0 16.0	28.8 16.4	28.0 18.0	29.3 16.1	23.2	23.5
สุรินทร์	Surin	27.6 11.8	29.5 13.3	30.0 13.8	30.3 15.0	14.1	28.8 14.3	26.2 14.2	29.1 13.7	21.4	23.5
นครราชสีมา	Nakhon Ratchasima	26.8 11.3	29.4 13.3	29.5 14.7	30.1 15.9	30.2 15.0	28.8 15.2	26.7 15.2	28.8 14.4	21.6	23.0

สถานี	Station	อุณหภูมิสูงสุดและต่ำสุดเป็นองศา ซ. Max. and Min. Temperature in degree C.							สูงสุด เฉลี่ย ต่ำสุด Average Max. Min.	เฉลี่ยใน สัปดาห์ Weekly Mean	ค่าป ประจำ Mont Norr
		21	22	23	24	25	26	27			
ภาคกลาง	Central Part										
นครสวรรค์	Nakhon Sawan	27.5 11.8	28.4 13.9	30.7 15.3	32.0 17.7	31.8 18.6	31.2 19.9	29.4 18.3	30.3 16.5	23.4	24.
ลพบุรี	Lopburi	29.0 15.9	30.0 16.5	32.0 16.9	32.0 18.8	32.6 19.2	31.3 19.0	29.0 19.9	30.8 18.0	24.4	25.
สุพรรณบุรี	Suphanburi	27.1 14.3	28.9 16.5	30.5 17.8	31.0 18.8	31.0 20.0	30.6 19.4	28.9 18.1	29.7 17.8	23.8	24.
กาญจนบุรี	Kanchanaburi	28.2 11.3	32.0 13.9	31.6 14.8	32.5 16.5	31.7 18.8	30.8 17.5	29.6 15.1	30.9 15.4	23.2	24.
ปราจีณบุรี	Prachinburi	30.6 15.0	32.0 15.2	34.5 17.8	32.7 18.1	33.7 18.7	32.4 17.9	30.0 19.8	32.3 17.5	24.9	24.
อรัญประเทศ	Aranyaprathet	29.3 14.1	30.6 15.7	31.5 16.5	32.5 17.9	32.1 16.9	30.8 15.1	29.6 15.1	30.8 15.9	23.4	24.
พระนคร	Bangkok	28.3 16.0	29.8 17.8	32.0 19.2	32.2 19.5	32.5 20.8	31.8 19.9	30.7 19.1	31.0 18.9	25.0	25.
ดอนเมือง	Don Muang	27.2 16.0	28.5 18.1	30.0 19.4	32.3 20.7	32.0 21.1	31.7 20.0	29.8 19.5	30.2 19.3	24.8	25.
ป้อมพระจุล ฯ	Pom Phrachun	26.7 15.5	28.4 17.9	29.8 17.2	29.9 18.5	29.8 19.6	31.8 19.4	28.4 19.3	29.3 17.3	23.3	..
อ่าวไทยฝั่งตะวันออก	Gulf of Thailand, East Coast										
ชลบุรี	Chonburi	28.3 16.7	29.0 17.2	31.0 18.4	28.8 19.4	31.8 18.9	.. 14.0	30.5 18.8	30.1 17.6	23.9	25.
เกาะสีชัง	Ko Sichang	26.3 19.6	28.1 21.6	28.9 21.6	28.3 20.8	29.7 20.5	29.9 19.9	28.8 20.3	28.7 20.6	24.7	..
สัตหีบ	Sattahip	28.7 18.4	30.8 19.5	33.5 21.0	.. 22.8	32.3 21.7	.. 22.0	33.8 20.9	31.8 20.9	26.4	27.
ระยอง	Rayong	31.0 16.5	31.2 17.5	.. 18.8	30.5 ...	29.7 19.2	30.0 18.2	.. 17.2	30.5 17.9	24.2	..
บ้านเพ	Ban Phe	31.5 18.0	31.3 17.0	.. ..	32.1 ..	31.7 18.0	.. 16.7	.. ..	31.7 16.3	24.0	..
จันทบุรี	Chanthaburi	28.3 18.8	31.8 19.0	33.5 20.3	33.0 19.5	32.4 18.6	31.7 16.2	30.1 18.4	31.5 18.7	25.1	25.
แหลมงอบ	Laem Ngop	30.2 16.0	30.4 21.9	20.4	.. ..	.. ..	.. ..	.. ..	.. ..	..	..
คลองใหญ่	Khlong Yai	28.8 17.4	29.9 19.2	30.4 19.2	30.3 ..	29.6 18.0	29.4 16.3	30.4 17.6	29.8 18.0	23.9	26.
อ่าวไทยฝั่งตะวันตก	Gulf of Thailand, West Coast										
หัวหิน	Hua Hin	28.0 19.2	29.0 18.3	29.6 20.0	29.5 20.0	29.0 20.7	28.8 19.9	27.7 19.0	28.8 19.6	24.2	25.
ประจวบคีรีขันธ์	Prachuap Khirikhan	28.2 20.0	29.2 19.6	28.8 18.1	29.2 18.8	29.5 17.5	29.4 15.8	29.8 16.1	29.2 18.0	23.6	24.
ชุมพร	Chumphon	27.2 19.2	28.4 19.0	.. 18.7	30.0 20.2	29.7 20.0	29.9 18.8	29.0 18.3	29.0 19.2	24.1	24.
สุราษฎร์ธานี	Bandon	27.1 22.3	26.3 23.4	28.6 20.7	29.5 20.2	28.6 21.0	28.7 19.0	28.6 19.6	28.2 20.9	24.6	25.
นครศรีธรรมราช	Nakhon Si Thammarat	27.5 23.0	29.4 23.0	30.2 22.5	30.8 22.4	30.4 22.0	30.8 20.0	29.0 20.4	29.7 21.9	25.8	25.
สงขลา	SongKhla	27.5 23.0	29.4 23.1	28.5 23.2	29.1 23.7	29.8 25.0	29.5 19.5	30.1 24.5	29.1 23.1	26.1	26.
นราธิวาส	Narathiwat	28.4 23.0	28.5 23.5	28.3 21.5	29.3 22.3	28.8 22.0	29.4 20.5	29.1 21.7	28.8 22.1	25.5	25.
ภาคใต้ฝั่งตะวันตก	Southern Part, West Coast										
ระนอง	Ranong	28.3 20.5	30.8 21.8	31.3 29.9	31.9 19.6	32.0 18.0	31.5 16.3	31.5 16.6	31.0 19.0	25.0	25.
ภูเก็ต	Phuket	29.4 22.6	30.1 22.0	31.1 23.2	30.4 20.6	31.1 20.6	30.0 18.8	30.9 20.4	30.4 21.2	25.8	26.
ตรัง	Trang	28.5 23.2	29.0 22.8	31.4 23.7	31.8 21.2	30.9 22.7	30.5 20.2	30.5 20.0	30.4 22.0	26.2	26.

แก้ไขเพิ่มเติมรายงานอากาศประจำสัปดาห์ฉบับที่ ๕๑/๒๕๐๗ เนื่องจากได้รับรายงานภายหลัง

Correction in Weekly Weather Report No.51/1964 for late report rainfall data

สถานีฝน	Station	วันที่และจำนวนน้ำฝนเป็นมิลลิเมตร Date and amount of rainfall in m.m. ธันวาคม December				ฝนรวม มม. Total m.m.	ฝนรวมตั้งแต่ 1 ม.ค. Accumulative rain-fall Since Jan.1	
		17	18	19	20		ฝนจริง Actual	สูง(+)ต่ำ(-) กว่าปกติ Above(+) Below(-) Normal
ภาคใต้ฝั่งตะวันตก Gulf of Thailand West Coast								
18. จ.พัทลุง	Phatthalung			5.6	8.4	349.5	1713.2	-510.8
19. อ.เขาไชยสน	Khao Chai Son				18.5	311.2		
21. อ.รัตภูมิ	Rattaphum			16.7	28.2	67.1		
26. อ.ยะหริ่ง	Yaring				3.2	242.6		
27. อ.ปานาเระ	Panare				5.0	314.1		
28. จ.ยะลา	Yala				6.3	40.5		
30. อ.ตากใบ	Tak Bai				25.0	114.2		
31. อ.สี่งอ	Yi Ngo				35.3	102.5		

134 860

พิมพ์ที่โรงพิมพ์ กรมอุตุนิยมวิทยา บางกะปิ พระนคร
กรมอุตุนิยมวิทยา เจ้าของ
นาวาโท ธำรง กิติสิน ผู้พิมพ์ผู้โฆษณา ๒๕๐๗