กรมอุตุนิยมวิทยา สำนักนายกรัฐมนตรี

รายงานอากาศประจำสัปดาห์ ระหว่างวันที่ ๒๘ มิถุนายน – ๔ กรกฎาคม ๒๕๑๔

และ

การคาดหมายลักษณะอากาศ ระหว่างวันที่ ๕ – ๑๑ กรกฎาคม ๒๕๑๔

ฉบับที่ ๒๗/๒๕๑๔

นาวาเอก ดร. เจริญ เจริญรัชต์ภาคย์

อธิบดีกรมอุตุนิยมวิทยา

QC
990
.T5
W4
1971
no.27-52

METEOROLOGICAL DEPARTMENT

OFFICE OF THE PRIME MINISTER

BANGKOK, THAILAND

WEEKLY WEATHER REPORT

DURING THE PERIOD 28 JUNE – 4 JULY 1971

LIBRARY
N.O.A.A.
U.S. Dept. of Commerce

AND

WEATHER OUTLOOK

DURING 5 – 11 JULY 1971

No. 27/1971

Charoen Charoen-rajapark

Captain, R.T.N.

Director – General

157 448

National Oceanic and Atmospheric Administration

Environmental Data Rescue Program

ERRATA NOTICE

One or more conditions of the original document may affect the quality of the image, such as:

Discolored pages
Faded or light ink
Binding intrudes into the text

This document has been imaged through the NOAA Environmental Data Rescue Program. To view the original document, please contact the NOAA Central Library in Silver Spring, MD at (301) 713-2607 x124 or www.reference@nodc.noaa.gov.

Lason, Inc.
Imaging Subcontractor
Beltsville, MD
December 20, 2000

การคาดหมายลักษณะอากาศใน ๗ วันข้างหน้า
ตั้งแต่วันที่ ๕ – ๑๑ กรกฎาคม ๒๕๑๔

ลักษณะทั่วไป

ร่องความกดอากาศต่ำพาดผ่านภาคเหนือและภาคตะวันออกเฉียงเหนือของประเทศไทย

อนึ่ง พายุไต้ฝุ่น "แฮเรียต" ซึ่งเคลื่อนผ่านประเทศฟิลิปปินส์มีศูนย์กลางอยู่ในทะเลจีนใต้ และกำลังเคลื่อนตัวเข้าสู่อ่าวตังเกี๋ย

ภาคเหนือ ภาคตะวันออกเฉียงเหนือ	จะมีฝนหรือฝนฟ้าคะนองเกือบทั่วไป และคาดว่าจะมีปริมาณมากขึ้นตั้งแต่กลางสัปดาห์เป็นต้นไป
ภาคกลาง ภาคตะวันออก อ่าวไทย ฝั่งตะวันออก	ตลอดสัปดาห์จะมีฝนหรือฝนฟ้าคะนองกระจาย
อ่าวไทย ฝั่งตะวันตก	ตลอดสัปดาห์จะมีฝนหรือฝนฟ้าคะนองเป็นแห่ง ๆ
ภาคใต้ ฝั่งตะวันตก	ตลอดสัปดาห์จะมีฝนเกือบทั่วไป
พระนคร และ ธนบุรี	ตลอดสัปดาห์จะมีฝนหรือฝนฟ้าคะนองกระจาย

กรมอุตุนิยมวิทยา

๕ ก.ค.๑๔

Weather outlook for the period 5 - 11 July 1971

General Situation

A trough of low pressure covers the northern and northeastern parts of Thailand. The typhoon "HARRIET" which passed through Philippines is located in the South China Sea, and moving towards the Gulf of Tonkin.

Northern Part: Northeastern Part:	Almost widespread showers or thundershowers with an increase in the rainfall amount expected from the middle part of the week.
Central Part: Eastern Part: Gulf of Thailand, East Coast:	Scattered showers or thundershowers throughout the week.
Gulf of Thailand, West Coast:	Isolated showers or thundershowers throughout the week.
Southern Thailand, West Coast:	Almost widespread rains throughout the week.
Phra Nakhon & Thonburi:	Scattered showers or thundershowers throughout the week.

Meteorological Department

5 July 1971

สรุปลักษณะอากาศทั่วไปในรอบสัปดาห์
ตั้งแต่วันที่ ๒๘ มิถุนายน – ๔ กรกฎาคม ๒๔๑๔

๑. ในตอนต้นสัปดาห์ ร่องความกดอากาศต่ำยังคงพาดอยู่ทางตอนบนของประเทศไทย โดยมีลมมรสุมตะวันตกเฉียงใต้ที่มีกำลังปานกลางพัดผ่าน ในตอนกลางและปลายสัปดาห์ ร่องความกดอากาศต่ำได้เลื่อนขึ้นไปพาดอยู่ทางบริเวณประเทศจีนตอนใต้ กับมีพายุโซนร้อน "แฮเรียต" ก่อตัวขึ้นทางตะวันออกของประเทศฟิลิปปินส์ และเคลื่อนตัวไปทางเหนือเล็กน้อยมุ่งสู่ทะเลจีนใต้

ในระหว่างสัปดาห์ ปรากฏว่ามีฝนและฝนฟ้าคะนองกระจายทางภาคเหนือ ตอนบนของภาคตะวันออกเฉียงเหนือ ภาคตะวันออก และภาคใต้ฝั่งตะวันตก ส่วนภาคอื่น ๆ มีฝนเป็นแห่ง ๆ

๒. ในระหว่างสัปดาห์ ปริมาณฝนสูงสุดประจำวันที่ตรวจวัดได้ในภาคต่าง ๆ ของประเทศไทยมีดังนี้.–

ภาคเหนือ	๑๓๑.๑ มม.	ที่ อ.สันทราย	จ.เชียงใหม่	เมื่อวันที่ ๒๘ มิ.ย.
ภาคตะวันออกเฉียงเหนือ	๖๙.๐ "	ที่ อ.บัวใหญ่	จ.นครราชสีมา	" ๓ ก.ค.
ภาคกลาง	๗๒.๑ "	ที่ อ.แก่งคอย	จ.สระบุรี	" ๓ "
ภาคตะวันออก	๙๖.๕ "	ที่ อ.เมือง	จ.นครนายก	" ๓ "
ภาคใต้	๑๕๗.๔ "	ที่ อ.ตะกั่วป่า	จ.พังงา	" ๒๘ มิ.ย.

กรมอุตุนิยมวิทยา

๕ ก.ค.๑๔

General Situation
Period 28 June - 4 July 1971

1. In the beginning of the week, Upper Thailand was covered by a low pressure trough with moderate Southwest monsoon winds prevailing southward of the trough axis. During the middle and week-end periods, the trough moved upward to cover the southern China-mainland. In the Pacific Ocean, a tropical storm, named "HARRIET", formed in the vicinity east of the Philippines, and moved westnorthwestward toward the South China Sea.

Throughout the week, scattered rainshowers and thunder rainshowers were experienced in the Northern, Upper Northeastern and Eastern Thailand and the Southern Thailand West Coast. Isolated rainshowers were also reported in the remaining parts of the country.

2. During the week the daily heaviest rainfalls in various parts of Thailand were as follows:-

Northern Part	131.1 mm.	at San Sai	on	28 June
Northeastern Part	69.0 "	at Bua Yai	"	3 July
Central Part	72.1 "	at Kaeng Khoi	"	3 "
Eastern Part	96.5 "	at Nakhon Nayok	"	3 "
Southern Part	157.4 "	at Takua Pa	"	28 June

Meteorological Department

5 July 1971

ข่าวอากาศเพื่อการเกษตรประจำสัปดาห์

เมื่อวันที่ ๒๘ มิถุนายน - ๔ กรกฎาคม มีลักษณะอากาศซึ่งพอสรุปได้ดังต่อไปนี้ :-

ในตอนต้นสัปดาห์ ร่องความกดอากาศต่ำยังคงพาดอยู่ทางตอนบนของประเทศไทยโดยมีอมมรสุมตะวันตกเฉียงใต้ที่มีกำลังปานกลางพัดผ่าน ในตอนกลางและตอนปลายสัปดาห์ร่องความกดอากาศต่ำได้เลื่อนขึ้นไปพาดอยู่ทางบริเวณประเทศจีนตอนใต้ กับมีพายุโซนร้อน "แฮเรียต" ก่อตัวขึ้นทางตะวันออกของประเทศฟิลิปปินส์และเคลื่อนตัวไปทางตะวันตกค่อนไปทางเหนือเล็กน้อยมุ่งสู่ทะเลจีนใต้

ในระหว่างสัปดาห์ ปรากฏว่ามีฝนและฝนฟ้าคะนองกระจายทางภาคเหนือ ตอนบนของภาคตะวันออกเฉียงเหนือ ภาคตะวันออก และภาคใต้ฝั่งตะวันตก ส่วนภาคอื่น ๆ มีฝนเป็นแห่ง ๆ

ข้อควรทราบ

ในระยะนี้ร่องความกดอากาศต่ำยังคงพาดผ่านภาคเหนือและภาคตะวันออกเฉียงเหนือของประเทศไทย กับมีพายุไต้ฝุ่น "แฮเรียต" อยู่ในทะเลจีนใต้และกำลังเคลื่อนตัวมาทางตะวันตก อันจะเป็นเหตุให้มีฝนเกือบทั่วไป และคาดว่าจะมีปริมาณมากขึ้นกับจะมีฝนตกหนักเป็นแห่ง ๆ ตั้งแต่กลางสัปดาห์เป็นต้นไปในภาคเหนือและภาคตะวันออกเฉียงเหนือ สำหรับภาคกลาง ภาคตะวันออก และอ่าวไทยฝั่งตะวันออกจะมีฝนหรือฝนฟ้าคะนองกระจาย แต่ทางภาคใต้ฝั่งตะวันออกจะมีฝนหรือฝนฟ้าคะนองเป็นแห่ง ๆ ส่วนทางฝั่งตะวันตกจะมีฝนเกือบทั่วไปตลอดสัปดาห์

เนื่องจากในระยะที่ผ่านมาปรากฏว่าบริเวณประเทศไทยตอนบน โดยเฉพาะภาคเหนือ และภาคตะวันออกเฉียงเหนือมีฝนตกชุก อากาศมีความชุ่มชื้นสูง และในสัปดาห์นี้จะมีฝนเกือบทั่วไป ลักษณะเช่นนี้จะช่วยให้โรคพืชชนิดต่าง ๆ ระบาดแพร่หลายยิ่งขึ้น ดังนั้นกสิกรควรระมัดระวังไว้ด้วย.

กองอากาศเกษตร กรมอุตุนิยมวิทยา

๔ กรกฎาคม ๒๕๑๘

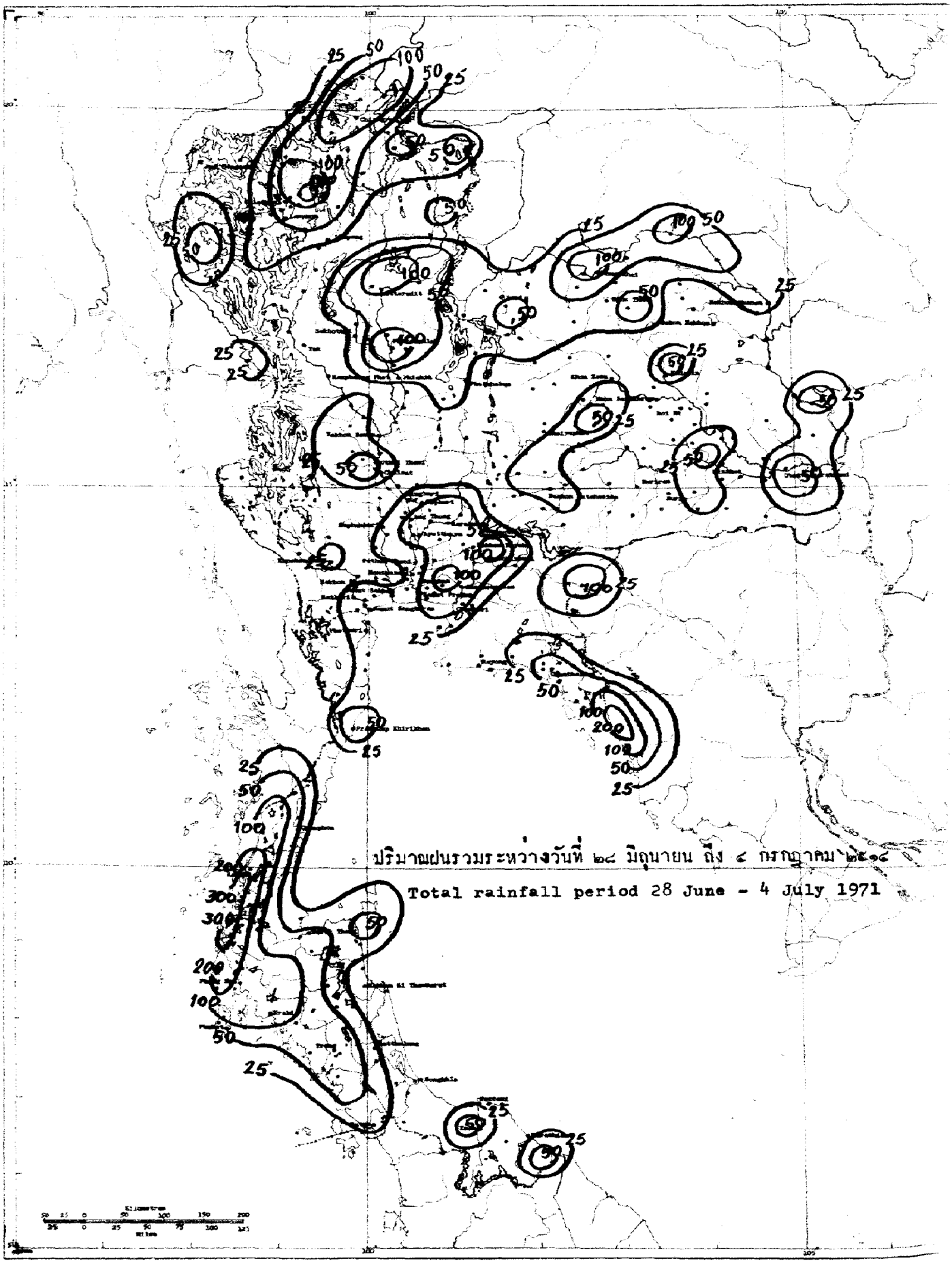
ปริมาณฝนรวมระหว่างวันที่ ๒๘ มิถุนายน ถึง ๔ กรกฎาคม ๒๕๑๔
Total rainfall period 28 June - 4 July 1971

สถานีฝน	Station	วันที่และจำนวนน้ำฝนเป็นมิลลิเมตร Date and amount of rainfall in m.m. มิถุนายน June			กรกฎาคม July				ปริมาณ ม.ม. Total rainfall mm.	ปริมาณน้ำฝนตั้งแต่ 1 มกราคม Accumulative rainfall since 1 January	
		28	29	30	1	2	3	4		ปริมาณ ม.ม. Amount mm.	สูงกว่าหรือต่ำกว่าปกติ Above or below normal
ภาคเหนือ	**Northern Part**										
1. จ.เชียงราย	Chiang Rai*	43.1	32.4	41.6	11.5	7.7	37.0	16.4	189.7	817.2	+212.5
2. อ.แม่สาย	Mae Sai			55.0	25.3	15.0	13.0		108.3	725.6	
3. อ.เชียงแสน	Chiang Saen	3.0	10.3	42.6	34.9	30.4	25.0		146.2	719.9	
4. อ.เชียงของ	Chiang Khong	32.9	23.9	15.6	14.8	4.2	29.8		120.3	672.3	
5. อ.แม่จัน	Mae Chan	..	..	..	..	..	..	..	..	..	
6. อ.แม่สรวย	Mae Suai	38.3	59.6	25.4	28.5	3.1	8.1		163.0	622.0	
7. อ.เทิง	Thoeng			2.5			28.2		31.2	395.9	
8. อ.เชียงคำ	Chiang Kham					8.6	67.5		76.1	492.5	
9. อ.พาน	Phan			31.4	7.5	6.5	18.7		64.1	381.4	
10. อ.แม่ใจ	Mae Chai		11.6			6.5			18.1	244.2	
11. อ.เวียงป่าเป้า	Wiang Pa Pao		27.9		27.1				55.0	..	
12. อ.พะเยา	Phayao	3.9		3.3			2.9		10.1	352.8	
13. จ.แม่ฮ่องสอน	Mae Hong Son*	0.6	6.1	3.1	1.8	4.7	4.3	0.2	20.8	556.2	+169.0
14. อ.ปาย	Pai		20.0						20.0	..	
15. อ.ขุนยวม	Khun Yuam	17.0	4.5		10.5				32.0	462.7	
16. อ.แม่สะเรียง	Mae Sariang*	17.1	3.9	8.2	8.6	7.2	11.2	17.3	73.5	497.3	- 47.2
17. จ.เชียงใหม่	Chiang Mai*	8.8	4.3	22.4	12.4	0.4	0.4	1.5	50.2	483.0	+ 44.4
18. อ.ฝาง	Fang			17.5	5.4		9.3		32.2	625.7	
19. อ.เชียงดาว	Chiang Dao	19.4	5.2	20.8	15.4				60.8	276.9	
20. อ.แม่แตง	Mae Taeng	30.0	17.1	39.3	21.7	16.0	1.3		125.4	547.6	
21. อ.แม่ริม	Mae Rim	22.0	14.5	13.9	8.4	0.6	6.9		66.3	431.1	
22. อ.สันทราย	San Sai	131.1	14.4	32.1	22.8				200.4	606.1	
23. อ.ดอยสะเก็ด	Doi Saket	47.3	15.6	7.2					70.1	472.4	
24. อ.สันกำแพง	San Kamphaeng	13.1							13.1	238.4	
25. อ.หางดง	Hang Dong	5.2	3.5	6.0	22.0				36.7	481.8	
26. อ.สารภี	Saraphi		33.0	25.3					58.3	366.4	
27. อ.สันป่าตอง	San Pa Tong			20.9	23.0				43.9	393.2	
28. อ.จอมทอง	Chom Thong			9.5					9.5	342.4	
29. อ.ฮอด	Hot	9.1	7.0	11.2	3.1				30.4	468.7	
30. จ.ลำพูน	Lamphun		7.8	46.7	16.0				70.5	353.7	..
31. อ.ป่าซาง	Pa Sang		4.0	6.8	18.0				28.8	401.3	
32. อ.ลี้	Li	12.5							12.5	..	
33. จ.ลำปาง	Lampang*	17.1	1.0	15.1		6.4	3.8		43.4	411.6	- 4.5
34. อ.งาว	Ngao	..	..	..	..	..	..	..	..	..	
35. อ.แจ้ห่ม	Chae Hom	14.6	21.5	22.8					58.9	..	
36. อ.เกาะคา	Ko Kha	3.6			0.8	17.3	3.3		25.0	462.0	
37. อ.สบปราบ	Sop Prap		3.4	8.3		0.7			12.4	364.3	
38. อ.เถิน	Thoen	5.2	5.4	4.2	T	3.4			18.2	283.8	
39. อ.แม่พริก	Mae Phrik								0.0	271.7	

สถานีฝน	Station	วันที่และจำนวนน้ำฝนเป็นมิลลิเมตร Date and amount of rainfall in m.m. มิถุนายน June			กรกฎาคม July				ปริมาณ มม. Total rainfall mm.	ปริมาณตั้งแต่ 1 ม.ค. Accumulative rainfall since 1 January: ปริมาณ มม. Amount mm.	สูงหรือต่ำกว่าปกติ Above or below normal
		28	29	30	1	2	3	4			
40.จ.แพร่	Phrae*	T	1.3	6.3	0.9	9.9	8.1		26.5	594.8	+192.
41.อ.สอง	Song	..	..	..	..	..	..	..	..	..	
42.อ.สูงเม่น	Sung Men			12.5					12.5	511.9	
43.อ.เด่นชัย	Den Chai		19.4	12.4					31.8	591.1	
44.จ.น่าน	Nan*	0.6	5.2	12.5	0.7	3.0	0.9	0.8	23.7	496.3	+ 45.
45.อ.ทุ่งช้าง	Thung Chang	15.7		3.0	0.3	29.0	19.0		67.0	658.6	
46.อ.ท่าวังผา	Tha Wang Pha*	2.7	5.2	3.0	0.1	7.6	6.4	0.1	25.1	619.2	
47.อ.ปัว	Pua			12.3					12.3	559.5	
48.อ.สา	Sa		2.7	11.2	14.2	9.0			37.1	396.7	
49.อ.นาน้อย	Na Noi		6.0			12.0			18.0	404.8	
50.จ.อุตรดิตถ์	Uttaradit*	7.4	58.9	18.6	34.8	4.2	0.7		124.6	935.8	+324.
51.อ.ฟากท่า	Fak Tha			42.6	12.3				54.9	515.8	
52.อ.น้ำปาด	Nam Pat		25.0	9.0	20.9	6.8			61.7	587.9	
53.เขื่อนสิริกิติ์	Sirikit Dam*	17.8	60.0	8.9	10.4	26.7			123.8	840.7	
54.อ.ท่าปลา	Tha Pla		21.4	27.4	28.1				76.9	734.3	
55.อ.ลับแล	Laplae	22.1	18.5	27.4	34.7	24.8			127.5	861.0	
56.จ.ตาก	Tak*		2.4	14.5	0.6	0.3	9.7	2.0	15.0	361.0	+ 62.
57.อ.บ้านตาก	Ban Tak			10.2					10.2	373.0	
58.อ.แม่สอด	Mae sot*	5.8	1.7	18.1	5.5	5.5	7.5	0.6	44.7	759.0	+268.
59.อ.อุ้มผาง	Umphang	..	..	..	..	..	..	..	..	..	
60.จ.สุโขทัย	Sukhothai		13.7			9.3			23.0	261.2	-246.
61.อ.สวรรคโลก	Sawankhalok	5.7	55.3	20.0					81.0	372.6	
62.อ.กงไกรลาศ	Kong Krailat	71.0			40.2	4.3			115.5	340.2	
63.จ.พิษณุโลก	Phitsanulok*	40.1	17.9	16.8	0.1	40.9	5.1	2.0	122.9	691.5	+161.
64.อ.พรหมพิราม	Phrom Phiram	6.4	7.3						13.7	395.9	
65.อ.วังทอง	Wang Thong	8.3	15.6	0.3	0.4	5.5	22.7		52.8	578.3	
66.อ.บางกระทุ่ม	Bang Kratum	17.1	64.0			22.5	62.6		166.2	578.3	
67.จ.กำแพงเพชร	Kamphaeng Phet								0.0	341.0	+ 66.
68.อ.คลองขลุง	Khlong Khlung	..	..	..	..	..	..	..	..	..	
69.อ.ขานุวรลักษบุรี	Khanu Woralaksaburi	28.2	T	12.5	T				40.7	600.4	
70.จ.พิจิตร	Phichit					6.3	26.4		32.7	483.8	- 5.
71.อ.สามง่าม	Sam Ngam	..	..	..	..	..	..	..	..	..	
72.อ.ตะพานหิน	Taphan Hin			6.4		0.9	8.5		15.8	528.3	
73.อ.บางมูลนาก	Bang Mun Nak	..	..	..	..	..	..	..	..	..	
74.อ.โพทะเล	Pho Thale	..	..	..	..	..	..	..	..	..	
75.จ.เพชรบูรณ์	Phetchabun*	2.7		T	1.1	0.8	36.4		41.0	460.5	+ 1:
76.อ.หล่มเก่า	Lom Kao	29.9		T	2.2	9.4			40.6	356.3	
77.อ.หล่มสัก	Lom Sak*	2.5			0.2	4.8	18.7		26.2	435.9	
78.อ.วนแดน	Chon Daen	24.6					23.5		48.1	486.7	
79.อ.หนองไผ่	Nong Phai						18.3		18.3	377.1	
80.อ.วิเชียรบุรี	Wichian Buri*			0.2		T	13.1	T	13.3	479.9	

สถานีฝน	Station	วันที่และจำนวนน้ำฝนเป็นมิลลิเมตร Date and amount of rainfall in m.m. มิถุนายน June			กรกฎาคม July				ปริมาณ มม. Total rainfall mm.	ปริมาณตั้งแต่ 1 ม.ค. Accumulative rainfall since 1 January	
		28	29	30	1	2	3	4		ปริมาณ มม. Amount mm.	สูงต่ำกว่าปกติ Above or below normal
ภาคตะวันออกเฉียงเหนือ	Northeastern Part										
จ.เลย	Loei*	3.5	2.7	2.3	1.7	6.1	9.2	0.7	26.2	386.8	-181.9
อ.เชียงคาน	Chiang Khan		5.7		1.6	5.7	11.2		24.2	479.5	
อ.ท่าลี่	Tha Li	18.6	1.4			10.0			30.0	452.2	
อ.ด่านซ้าย	Dan Sai			6.2			8.2		14.4	404.4	
อ.วังสะพุง	Wang Saphung	2.1	..		66.8				68.9	586.7	
จ.หนองคาย	Nong Khai*	45.8	5.3	0.2	6.1	50.5	2.8	T	110.7	980.5	+315.9
อ.ศรีเชียงใหม่	Si Chiang Mai	5.6	8.5	5.0	68.3	15.3			102.7	675.4	
อ.โพนพิสัย	Phon Phisai	3.2	17.7		38.0	9.0			67.9	912.2	
อ.ท่าบ่อ	Tha Bo	19.6	14.1	5.9	16.5	12.3			68.4	690.3	
จ.อุดรธานี	Udon Thani*		3.5	8.1	T	0.4	3.9	T	15.9	465.8	- 84.5
อ.เพ็ญ	Phen								0.0	528.3	
อ.หนองหาร	Nong Han	12.1				33.5	20.0		65.6	463.5	
จ.สกลนคร	Sakon Nakhon*			T	T	2.5	1.3	0.3	4.1	1006.7	+337.7
อ.วานรนิวาส	Wanon Niwat								0.0	358.6	
อ.สว่างแดนดิน	Sawang Daen Din	9.8			1.3				11.1	374.4	
อ.พรรณานิคม	Phanna Nikhom	7.8	1.1		3.9	5.2			18.0	410.5	
จ.นครพนม	Nakhon Phanom*	6.4	5.3	0.5	0.3	11.6	1.6		25.7	742.7	-154.0
อ.บ้านแพง	Ban Phaeng	40.2			20.8	2.9	10.1		74.0	849.6	
อ.ท่าอุเทน	Tha Uten	..	..	..	..	..	..	..	..	..	
อ.นาแก	Na Kae								0.0	513.4	
อ.ธาตุพนม	That Phanom								0.0	577.3	
อ.มุกดาหาร	Mukdahan*	0.6	T	3.5		6.7	1.6		12.4	783.0	+210.3
จ.กาฬสินธุ์	Kalasin	1.8	2.9	2.7		8.1	39.0		54.5	484.0	-175.0
อ.ยางตลาด	Yang Talat		5.0	T	T	12.8	0.7		18.5	532.9	
อ.สหัสขันธ์	Sahatsakhan	..	..	..	..	..	..	..	..	..	
อ.กมลาไสย	Kamalasai			22.5					22.5	726.2	
จ.ร้อยเอ็ด	Roi Et*	7.0		T		0.1	5.2	T	12.3	563.4	- 7.2
อ.โพนทอง	Phon Thong	..	..	..	..	..	..	..	..	..	
อ.ธวัชบุรี	Thawatchaburi								0.0	506.3	
อ.อาจสามารถ	At Samat	9.1							9.1	670.8	
อ.เสลภูมิ	Selaphum	..	..	..	..	..	..	..	..	..	
อ.จตุรพักตรพิมาน	Chaturaphak Phiman								0.0	399.8	
อ.เกษตรวิสัย	Kaset Wisai	6.0							6.0	727.9	
อ.พนมไพร	Phanom Phrai								0.0	..	
อ.สุวรรณภูมิ	Suwannaphum	1.5					11.5		13.0	607.2	
จ.มหาสารคาม	Maha Sarakham		1.1		T				1.1	497.6	+ 17.4
อ.โกสุมพิสัย	Kosum Phisai*						29.8		29.8	400.6	
อ.บรบือ	Borabu		0.3		2.8				3.1	499.9	
อ.พยัคฆภูมิพิสัย	Phayakkhaphum Phisai			1.3			7.1		8.4	582.7	
จ.ขอนแก่น	Khon Kaen*	10.3				8.1	3.3	T	21.7	433.2	- 80.6

สถานีฝน	Station	วันที่และจำนวนน้ำฝนเป็นมิลลิเมตร Date and amount of rainfall in m.m. มิถุนายน June			กรกฎาคม July				ปริมาณ มม. Total rainfall mm.	ปริมาณตั้งแต่ 1 ม.ค. Accumulative rainfall since 1 January: ปริมาณ มม. Amount mm.	สูงกว่าหรือต่ำกว่าปกติ Above or below normal
		28	29	30	1	2	3	4			
41.อ.ภูเวียง	Phu Wiang	5.7				18.2			23.9	510.2	
42.อ.ชุมแพ	Chum Phae					3.5	1.3		4.8	402.4	
43.อ.มัญจาคีรี	Mancha Khiri		2.2				15.3		17.5	366.3	
44.อ.ชนบท	Chonnabot*		9.8						9.8	595.7	
45.อ.บ้านไผ่	Ban Phai	0.8	5.6	1.5		8.6			16.5	729.2	
46.อ.พล	Phon						26.6		26.6	338.1	
47.จ.ชัยภูมิ	Chaiyaphum*	T	0.5	3.0		0.2	18.8	0.1	22.6	499.9	+ 84.6
48.อ.ภูเขียว	Phu Khiao								0.0	245.8	
49.อ.คอนสวรรค์	Khon Sawan						24.1		24.1	367.6	
50.อ.จัตุรัส	Chatturat						39.7		39.7	374.5	
51.อ.บำเหน็จณรงค์	Bamnet Narong								0.0	516.9	
52.จ.นครราชสีมา	Nakhon Ratchasima*	T	1.7	0.1	T		5.5	23.2	30.5	503.7	+ 75.6
53.อ.บัวใหญ่	Bua Yai						69.0		69.0	284.9	
54.อ.คง	Khong								0.0	409.8	
55.อ.ด่านขุนทด	Dan Khun Thot			17.3			27.8		45.1	440.7	
56.อ.โนนไทย	Non Thai		8.9				22.3		31.2	341.1	
57.อ.โนนสูง	Non Sung								0.0	496.0	
58.อ.พิมาย	Phimai				3.4		23.1		26.5	498.9	
59.อ.สีคิ้ว	Sikhiu			5.6			17.5		23.1	370.5	
60.อ.สูงเนิน	Sung Noen			16.2					16.2	384.4	
61.อ.ปักธงชัย	Phak Thong Chai	4.3			5.4		5.6		15.3	487.5	
62.อ.โชคชัย	Chok Chai*				21.4		19.1		40.5	493.0	
63.อ.ครบุรี	Khon Buri		0.6						0.6	457.1	
64.จ.บุรีรัมย์	Buri Ram								0.0	673.0	+105.
65.อ.พุทไธสง	Phutthaisong	..	..	..	..	..	..	..	..	..	
66.อ.สตึก	Satuk								0.0	484.6	
67.อ.ลำปลายมาศ	Lam Plai Mat				19.7				19.7	592.7	
68.อ.นางรอง	Nang Rong*	2.7			13.4				16.1	467.5	
69.จ.สุรินทร์	Surin*	T	2.1				1.4	9.3	12.8	589.9	+180.
70.อ.รัตนบุรี	Rattanaburi	..							0.0	511.5	
71.อ.ท่าตูม	Tha Tum*	1.3	0.8	1.2			3.2		6.5	740.0	
72.อ.ศีขรภูมิ	Sikhoraphum	20.8	10.5						31.3	398.7	
73.อ.ปราสาท	Prasat								0.0	264.4	
74.อ.สังขะ	Sangkha		..						0.0	547.5	
75.จ.ศรีสะเกษ	Si Sa Ket		3.9	2.0	17.7				23.6	505.8	+ 36.
76.อ.ราษีไศล	Rasi Salai		32.6	46.6					79.2	622.0	
77.อ.อุทุมพรพิสัย	Uthumphon Phisai		12.4	4.3	5.0				21.7	..	
78.อ.กันทรารมย์	Kanthararom			2.1	6.7				8.8	275.3	
79.อ.ขุขันธ์	Khukhan			..	25.3		12.0		37.3	508.3	
80.อ.กันทรลักษ์	Kantharalak	..		8.3					8.3	378.4	
81.จ.อุบลราชธานี	Ubon Ratchathani*	3.2	2.8	T	20.7		1.7	23.0	51.4	574.6	-114.

สถานีฝน	Station	วันที่และจำนวนน้ำฝนเป็นมิลลิเมตร Date and amount of rainfall in m.m. มิถุนายน June กรกฎาคม July							ฝนรวม มม. Total rainfall mm.	ฝนสะสมตั้งแต่ 1 ม.ค. Accumulative rainfall since 1 January	
		28	29	30	1	2	3	4		ปริมาณ มม. Amount mm.	สูงต่ำกว่าปกติ Above or below normal
2.อ.เขมราฐ	Khemarat	12.6	3.6	6.0			44.3		66.5	685.8	
3.อ.อำนาจเจริญ	Amnat Charoen	..	..	..	..	..	..	..	..	..	
4.อ.ยโสธร	Yasothon								0.0	451.3	
5.อ.คำเขื่อนแก้ว	Kham Khuan Kaeo								0.0	..	
6.อ.ตระการพืชผล	Trakan Phutphon	1.2	11.2						12.4	447.1	
7.อ.มหาชนะชัย	Maha Chana Chai			7.6			15.9		23.5	653.5	
8.อ.เขื่องใน	Khuang Nai		11.4						11.4	627.6	
9.อ.โขงเจียม	Khong Chiam			13.1	6.6	8.2			27.9	499.8	
0.อ.เดชอุดม	Det Udom					43.4	24.1		67.5	617.2	
ภาคกลาง	Central Part										
1.จ.นครสวรรค์	Nakhon Sawan*				T	T	6.9		6.9	403.4	- 49.4
2.อ.บรรพตพิสัย	Banphot Phisai	T	T	26.3			15.8		42.1	496.8	
3.อ.ตาคลี	Takhli						15.4		15.4	680.8	
4.อ.ลาดยาว	Lat Yao	1.1	5.2	26.1			5.4		37.8	311.2	
5.อ.ชุมแสง	Chumsaeng								0.0	205.4	
6.อ.หนองบัว	Nong Bua	..	..	..	..	..	..	..	..	..	
7.อ.ท่าตะโก	Tha Tako		2.3						2.3	314.3	
8.อ.พยุหะคีรี	Phayuha Khiri								0.0	..	
9.จ.อุทัยธานี	Uthai Thani								0.0	286.8	-168.7
0.อ.สว่างอารมณ์	Sawang Arom	..	..	..	..	..	..	..	..	..	
1.อ.หนองฉาง	Nong Chang						38.4		38.4	403.6	
2.อ.ทัพทัน	Thab Than			1.3			35.7		37.0	331.2	
3.อ.หนองขาหย่าง	Nong Khayang								0.0	179.3	
4.อ.บ้านไร่	Ban Rai		40.3	10.3					50.6	..	
5.จ.ชัยนาท	Chainat	32.3	6.1			4.1	4.8		47.3	295.6	-144.4
6.อ.มโนรมย์	Manorom		6.5						6.5	267.9	
7.อ.วัดสิงห์	Wat Sing	4.4				1.7	2.2		8.3	383.1	
8.จ.สิงห์บุรี	Sing Buri	1.1	20.4				25.9		47.4	339.6	- 40.5
9.อ.อินทร์บุรี	In Buri								0.0	361.6	
0.อ.บางระจัน	Bang Rachan		4.3				8.5		12.8	386.1	
1.อ.พรหมบุรี	Phrom Buri		25.2						[illegible]	363.9	
2.จ.ลพบุรี	Lopburi*	1.0	5.8	0.6			T	T	7.4	467.9	- 22.4
3.อ.บ้านหมี่	Ban Mi	..	..	..	..	..	..	..	..	..	
4.อ.ชัยบาดาล	Chai Badan		0.3				13.1		13.4	[illegible]	
25.อ.บัวชุม	Bua Chum*						10.8		10.8	[illegible]	
26.อ.ท่าวุ้ง	Tha Wung	1.7	9.1						10.8	336.3	
27.อ.โคกสำโรง	Khok Samrong								0.0	304.0	
28.จ.สุพรรณบุรี	Suphan Buri*	1.2	4.4			T	8.0	0.4	14.0	347.7	- 71.5
29.อ.ดอนเจดีย์	Don Chedi	..	..	..	..	..	..	..	..	..	
30.อ.เดิมบางนางบวช	Doembang Nangbuat								0.0	238.3	
31.อ.สามชุก	Sam Chuk						2.3		2.3	..	

สถานีฝน	Station	วันที่และจำนวนน้ำฝนเป็นมิลลิเมตร Date and amount of rainfall in m.m. มิถุนายน June			กรกฎาคม July				ผลรวม มม. Total rainfall mm.	ปริมาณตั้งแต่ 1 ม.ค. Accumulative rainfall since 1 January ปริมาณ มม. Amount mm.	สูงต่ำกว่าปกติ Above or below normal
		28	29	30	1	2	3	4			
32.อ.ศรีประจันต์	Si Prachan	..	..	..	..	..	..	..	..	..	
33.อ.บางปลาม้า	Bang Pla Ma	20.4	6.0				20.1		46.5	371.0	
34.อ.สองพี่น้อง	Song Phi Nong								0.0	246.3	
35.จ.อ่างทอง	Ang Thong		2.5	2.5			3.5		8.5	421.2	- 91.7
36.อ.ไชโย	Pho Thong	4.4	23.2				8.3		35.9	382.2	
37.อ.ไชโย	Chaiyo		39.4						39.4	282.1	
38.อ.วิเศษชัยชาญ	Wiset Chai Chan	7.7					54.1		61.8	251.4	
39.อ.ป่าโมก	Pa Mok						23.4		23.4	..	
40.จ.สระบุรี	Saraburi	1.6							1.6	578.7	+ 14.7
41.อ.พระพุทธบาท	Phra Phutthabat	..	..	..	..	..	..	..	..	..	
42.อ.บ้านหมอ	Ban Mo	53.2							53.2	434.9	
43.อ.หนองแค	Nong Khae			8.3					8.3	357.3	
44.อ.แก่งคอย	Kaeng Khoi						72.1		72.1	498.3	
45.จ.พระนครศรีอยุธยา	Ayutthaya	3.3					8.7		12.0	163.1	-326.9
46.อ.ท่าเรือ	Tha Rua	61.5					0.6		62.1	430.8	
47.อ.ภักไห่	Phak Hai	..	..	..	..	..	..	..	..	..	
48.อ.บางบาล	Bang Ban	..	..	..	..	..	..	..	..	..	
49.อ.บางไทร	Bang Sai		16.1	0.3					16.4	547.1	
50.อ.เสนา	Sena	T	1.2				4.1		5.3	..	
51.อ.บางปะอิน	Bang Pa-in	..	..	..	..	..	..	..	..	301.8	
52.จ.ปทุมธานี	Pathum Thani		2.7	T					2.7	319.2	-227.3
53.อ.ธัญบุรี	Thanyaburi						62.4		62.4	327.7	
54.ต.รังสิต	Rangsit						12.1		12.1	494.3	
55.จ.นนทบุรี	Nonthaburi						37.8		37.8	309.2	-146.6
56.อ.บางบัวทอง	Bang Bua Thong		0.5						0.5	335.2	
57.จ.ธนบุรี	Thon Buri	7.1			4.5				11.6	..	..
58.อ.บางขุนเทียน	Bang Khun Thian	..	..	..	..	..	..	..	..	..	
59.อ.ตลิ่งชัน	Taling Chan	..	..	..	..	..	..	..	..	..	
60.จ.พระนคร	Phra Nakhon*					1.0	13.3	60.0	74.3	463.0	-123.3
61.สนามบินดอนเมือง	Don Muang Air-port*		0.2	0.1	9.3		35.5	13.2	58.3	419.1	-162.2
62.อ.บางเขน	Bang Khen*	T	2.2	0.1	8.3		48.4	78.0	137.0	462.0	
63.อ.มีนบุรี	Min Buri								0.0	487.8	
64.อ.ลาดกระบัง	Lat Krabang	..	..	..	..	..	..	..	..	..	
65.ศูนย์วิจัยบางนา	Bang Na*	0.6			1.3	8.2	16.9	17.9	44.9	556.1	
66.จ.กาญจนบุรี	Kanchanaburi*		0.8		•	1.4	9.0	16.1	27.3	388.9	- 25.8
67.อ.เมืองปิลอก	Pilok	..	..	..	..	..	..	..	..	..	
68.อ.สังขละบุรี	Sangkhla Buri	..	..	..	..	..	..	..	..	..	
69.อ.ทองผาภูมิ	Thong Pha Phum*	..	..	..	..	..	..	..	..	..	
70.อ.ศรีสวัสดิ์	Si Sawat	..	..	..	..	..	..	..	..	..	
71.อ.บ่อพลอย	Bo Phloi	..	..	..	..	..	..	..	..	..	
72.อ.ไทรโยค	Sai Yok	..	..	..	..	..	..	..	..	..	

สถานีฝน	Station	วันที่และจำนวนน้ำฝนเป็นมิลลิเมตร Date and amount of rainfall in m.m. มิถุนายน June				กรกฎาคม July			ผลรวม Total rainfall mm.	ปริมาณฝนตั้งแต่ 1 ม.ค. Accumulative rainfall since 1 January: ปริมาณ Amount mm.	สูงกว่าหรือต่ำกว่าปกติ Above or below normal
		28	29	30	1	2	3	4			
อ.พนมทวน	Phanom Thuan		T						T	90.3	
อ.ท่าม่วง	Tha Muang		9.7						9.7	284.5	
อ.ท่ามะกา	Tha Maka	..	..	..	..	..	..	..	..	..	
จ.นครปฐม	Nakhon Pathom						7.3		7.3	454.3	- 25.3
อ.กำแพงแสน	Kamphaeng Saen	..	..	..	..	..	..	..	..	..	
อ.นครชัยศรี	Nakhon Chaisi						4.1		4.1	372.9	
จ.ราชบุรี	Ratchaburi		38.9						38.9	259.8	- 98.5
อ.บ้านโป่ง	Ban Pong		18.4				7.1		25.5	357.9	
อ.โพธาราม	Photharam	4.8					9.9		14.7	338.4	
อ.ดำเนินสดวก	Damnoen Saduak								0.0	167.8	
อ.ปากท่อ	Pak Tho	..	..	..	..	..	..	..	..	..	
จ.สมุทรสงคราม	Samut Songkham		5.8	14.3	13.8				33.9	323.6	- 50.5
อ.บางคนที	Bang Khonthi		20.3	14.1	2.3				36.7	311.5	
อ.อัมพวา	Amphawa		15.3		11.5				26.8	277.8	
จ.สมุทรสาคร	Samut Sakhon					43.2	6.1		49.3	486.3	- 17.7
จ.สมุทรปราการ	Samut Prakan					63.4	9.8		73.2	669.3	+ 95.5
อ.พระประแดง	Phra Pradaeng	..	..	..	..	..	..	..	..	..	
อ.บางพลี	Bang Phli					30.7	12.3		43.0	565.7	
<u>ภาคตะวันออก</u>	<u>Eastern Part</u>										
จ.นครนายก	Nakhon Nayok	0.4					96.5		96.9	797.5	+ 63.3
อ.บ้านนา	Ban Na								0.0	513.4	
อ.ปากพลี	Pak Phli			1.1	2.3		66.6		70.0	827.7	
จ.ปราจีนบุรี	Prachin Buri*	T				5.0	44.8	80.2	130.0	809.1	+ 36.8
อ.บ้านสร้าง	Ban Sang						36.8		36.8	628.1	
อ.ศรีมหาโพธิ	Si Maha Phot		1.7			2.3	25.3		29.3	786.8	
อ.กบินทร์บุรี	Kabin Buri		9.2	0.6	T		0.4		10.2	687.6	
อ.สระแก้ว	Sakaeo	5.2	5.0		5.2		19.5		34.9	520.9	
อ.วัฒนานคร	Watthana Nakhon			8.1	33.1				41.2	543.2	
อ.อรัญประเทศ	Aranyaprathet*	23.9	T	3.4	45.5		8.9		81.7	657.2	- 35.0
จ.ฉะเชิงเทรา	Chachoengsao								0.0	423.6	- 40.1
อ.บ้านโพธิ์	Ban Pho								0.0	579.7	
จ.ชลบุรี	Chon Buri*			0.1		19.8	32.0	19.6	71.5	516.0	- 53.0
อ.พานทอง	Phan Thong								0.0	463.8	
อ.พนัสนิคม	Phanat Nikhom								0.0	..	
อ.บ้านบึง	Ban Bung					13.7	20.3		34.0	453.1	
อ.เกาะสีชัง	Ko Sichang*					2.1	39.1	2.0	43.2	322.8	
อ.ศรีราชา	Si Racha					3.2	8.6		11.8	565.6	
อ.สัตหีบ	Sattahip*			T	8.5	1.0	0.9	T	10.4	723.3	+233.7
จ.ระยอง	Rayong*					1.5	1.5		3.0	506.0	+ 31.4
อ.บ้านค่าย	Ban Khai						9.2		9.2	378.0	
อ.แกลง	Klaeng	0.8	0.5		T		29.1		30.4	832.5	

สถานีฝน	Station	วันที่และจำนวนน้ำฝนเป็นมิลลิเมตร Date and amount of rainfall in m.m. มิถุนายน June			กรกฎาคม July				ปริมาณ มม. Total rainfall mm.	ปริมาณฝนตั้งแต่ 1 ม.ค. Accumulative rainfall since 1 January	
		28	29	30	1	2	3	4		ปริมาณ มม. Amount mm.	สูงต่ำกว่าปกติ Above or below normal
23.จ.จันทบุรี	Chanthaburi*	4.3	2.6	4.0	29.4	4.8	6.6	1.8	53.5	1232.5	-16.7
24.อ.ท่าใหม่	Tha Mai		10.4	8.3	3.9	45.1	4.7		72.4	902.8	
25.อ.มะขาม	Makham			32.9					32.9	..	
26.อ.ขลุง	Khlung	..	..	..	..	..	..	..	..	..	
27.จ.ตราด	Trat		36.9						36.9	1305.5	-204.5
28.อ.เขาสมิง	Khao Saming	5.3	6.3		38.3				49.9	1105.4	
29.อ.แหลมงอบ	Laem Ngop*		22.6	19.5	6.0				48.1	849.4	
30.อ.คลองใหญ่	Khlong Yai*	4.0	42.5	44.5	21.9	1.1	96.3		210.3	1537.0	-435.6
ภาคใต้	Southern Part										
1.จ.เพชรบุรี	Phetchaburi		16.9	1.4	0.7	10.2			29.2	212.0	- 85.0
2.อ.บ้านแหลม	Ban Laem		4.0		7.0	5.8			16.8	255.3	
3.อ.บ้านลาด	Ban Lat		15.5			16.0			31.5	157.6	
4.อ.ชะอำ	Cha-am	..	..	..	..	..	..	..	..	..	
5.จ.ประจวบคีรีขันธ์	Prachuap Khiri Khan*	T	11.9	25.8	0.6		34.8		73.1	316.6	-127.
6.อ.กุยบุรี	Kui Buri	..	..	..	..	..	..	..	..	..	
7.อ.หัวหิน	Hua Hin*	0.7	11.7	8.1	25.9	0.8	0.7	0.1	48.0	202.6	-152.
8.จ.ชุมพร	Chumphon*	8.7	1.3	7.1	6.3	0.1	8.2	4.0	35.7	507.5	-315.
9.อ.ท่าแซะ	Tha Sae	7.5	3.9	10.0	1.5		13.4		36.3	456.6	
10.อ.สวี	Sawi		8.5						8.5	199.0	
11.อ.หลังสวน	Lang Suan	5.8	11.0						16.8	333.2	
12.จ.สุราษฎร์ธานี	Surat Thani	2.1	3.3	2.3	5.1	3.2	3.4	5.0	24.4	572.5	+ 54.
13.อ.ไชยา	Chaiya	0.6	4.3	0.3			7.5		12.7	..	
14.อ.เกาะสมุย	Ko Samui*	T	8.1	5.4	T	T	25.6	T	39.1	501.6	
15.อ.พุนพิน	Phunphin	4.0	4.3	2.0		6.9	3.3		20.5	293.5	
16.อ.บ้านนาสาร	Ban Na San	20.0			16.0		25.0		61.0	..	
17.จ.นครศรีธรรมราช	Nakhon Si Thammarat*	T	0.8	T			14.6		15.4	414.4	-494.
18.อ.สิชล	Sichon	22.2	4.5	3.4	0.8		19.3		50.2	534.0	
19.อ.ท่าศาลา	Tha Sala	..	..	..	..	..	..	..	..	..	
20.อ.ฉวาง	Chawang	5.2		30.2		11.1			46.5	478.6	
21.อ.ทุ่งสง	Thung Song		12.1	4.2			30.3		46.6	429.8	
22.อ.ร่อนพิบูลย์	Ron Phibun	..	..	..	..	..	..	..	..	..	
23.อ.ปากพนัง	Pak Phanang		23.8						23.8	274.9	
24.จ.พัทลุง	Phatthalung								0.0	399.1	-323.
25.อ.เขาชัยสน	Khao Chaison								0.0	366.2	
26.จ.สงขลา	Songkhla*	3.1	T	T	•		0.4		3.5	329.0	-205.
27.อ.รัตภูมิ	Rattaphum								0.0	560.8	
28.อ.หาดใหญ่	Hat Yai								0.0	353.0	
29.อ.สะเดา	Sadao	8.2							8.2	702.3	
30.จ.ปัตตานี	Pattani*	1.6	T						1.6	456.8	-112
31.อ.หนองจิก	Nong Chik								0.0	288.5	
32.อ.ยะหริ่ง	Yaring								0.0	..	

สถานีฝน	Station	วันที่และจำนวนน้ำฝนเป็นมิลลิเมตร Date and amount of rainfall in m.m. มิถุนายน June			กรกฎาคม July				ปริมาณ m.m. Total rainfall mm.	ปริมาณตั้งแต่ 1 ม.ค. Accumulative rainfall since 1 January	
		28	29	30	1	2	3	4		ปริมาณ m.m. Amount mm.	สูงต่ำกว่าปกติ Above or below normal
อ.ปะนาเระ	Panare				1.3				1.3	228.2	
จ.ยะลา	Yala								0.0	481.0	
อ.เบตง	Betong								0.0	641.0	
อ.บันนังสตา	Bannang Satar								0.0	474.4	
จ.นราธิวาส	Narathiwat*		17.8	0.3	T				18.1	496.4	-502.3
อ.ยิ่งอ	Yi-ngo	..	..	..	..	..	..	..	..	..	
อ.รระแงะ	Rangae				26.0				26.0	422.9	
อ.ตากใบ	Tak Bai		16.5						16.5	380.7	
จ.ระนอง	Ranong*	115.4	36.8	16.5	25.1	6.2	24.9	6.6	231.5	1802.5	+ 33.4
อ.กระบุรี	Kra Buri	10.6	54.7	12.6	9.1	11.7	17.2		115.9	976.0	
จ.พังงา	Phangnga	48.7	50.6	24.6	7.1	15.2	6.5		152.7	1433.1	+297.2
อ.กะปง	Kapong	75.2	59.9	29.5	9.2				164.8	1752.7	
อ.ตะกั่วป่า	Takua Pa	157.4	58.3	25.7	8.4	17.4	58.3		325.5	2426.1	
อ.ท้ายเหมือง	Thai Muang	67.6	74.7	10.6	26.5	33.2			212.6	1771.2	
อ.ตะกั่วทุ่ง	Takua Thung	56.0	35.9	10.0		16.5			118.4	1636.2	
จ.ภูเก็ต	Phuket*	29.2	52.8	16.9		3.5	82.8		185.2	1495.7	+567.6
สนามบินภูเก็ต	Phuket Air-port*	22.5	39.3	19.2	15.6	2.3	53.8	0.6	99.5	1349.9	
อ.ถลาง	Thalang	..	..	..	..	..	..	..	..	..	
จ.กระบี่	Krabi	40.4	50.9		78.4		13.2		182.9	..	
อ.อ่าวลึก	Ao Luk	47.0	25.6	28.8	5.8	10.9	4.1		122.2	1177.4	
อ.คลองท่อม	Khlong Tom	41.5	17.8	17.4	1.6	2.1	6.4		86.8	851.1	
สนามบินตรัง	Trang Air-port*	19.0	9.5	10.5			21.7		60.7	616.0	-327.7
อ.สิเกา	Sikao	40.2	6.5	6.8	0.7		19.0		73.2	773.7	
อ.ย่านตาขาว	Yan Ta Khao	21.7	13.5				22.4		57.6	786.8	
อ.ปะเหลียน	Palian	31.5	20.8	12.7					65.0	1099.7	
จ.สตูล	Satun	28.2							28.2	..	
อ.ทุ่งหว้า	Thung Wa	30.0	40.0	10.5			10.0		90.5	948.6	
อ.ละงู	Langu	10.3							10.3	..	

หมายเหตุ			Remark		
	ช่องว่าง	ไม่มีฝนตก		Blank	No rain
	*	สถานีตรวจอากาศ		*	Synoptic Station
	T	ฝนเล็กน้อยวัดไม่ได้		T	Trace
	..	ไม่มีรายงาน		..	No report

อุณหภูมิสูงสุดและต่ำสุดประจำวันที่ ๒๘ มิถุนายน - ๔ กรกฎาคม ๒๕๑๔

Daily Max. and Min. Temperature 28 June - 4 July 1971

สถานี	Station	อุณหภูมิสูงสุดและต่ำสุดเป็นองศา ซ. Max. and Min. Temperature in degree C.							เฉลี่ยสูงสุดต่ำสุด Average Max. Min.	เฉลี่ยในสัปดาห์ Weekly Mean	ค่าปกติประจำเดือน Monthly Normal
		28	29	30	1	2	3	4			
ภาคเหนือ	**Northern Part**										
1.จ.เชียงราย	Chiang Rai	30.6 21.6	29.2 21.5	29.2 21.8	27.4 21.0	30.2 21.4	30.2 20.5	27.4 20.9	29.2 21.2	25.2	26.9
2.จ.แม่ฮ่องสอน	Mae Hong Son	31.5 23.2	31.0 24.5	30.7 23.5	30.6 23.6	29.3 23.2	31.4 22.8	29.0 22.6	30.5 23.3	26.9	27.0
3.จ.เชียงใหม่	Chiang Mai	30.7 23.3	31.2 23.9	32.0 23.7	30.2 22.9	31.1 23.0	29.8 22.4	29.7 23.1	30.7 23.2	27.0	27.4
4.จ.น่าน	Nan	31.2 23.3	32.4 24.4	31.1 23.7	28.4 22.9	28.9 23.8	29.7 23.7	30.5 24.2	30.3 23.7	27.0	27.9
5.อ.ท่าวังผา	Tha Wang Pha	31.0 22.6	31.4 24.7	29.7 23.9	28.3 23.9	28.5 24.0	28.8 23.5	29.2 24.0	29.6 23.8	26.7	..
6.จ.ลำปาง	Lampang	32.4 23.5	30.8 24.3	31.5 24.2	29.8 23.3	30.1 24.0	31.2 24.0	31.0 23.6	31.0 23.8	27.4	27.9
7.อ.แม่สะเรียง	Mae Sariang	28.6 22.2	29.7 22.6	30.4 22.4	29.8 22.0	28.0 22.0	29.9 21.8	28.2 21.8	29.2 22.1	25.7	26.9
8.จ.แพร่	Phrae	31.5 24.8	31.9 24.2	32.8 24.0	28.7 23.0	27.7 24.0	30.8 23.8	31.4 24.0	30.7 24.0	27.4	27.6
9.จ.อุตรดิตถ์	Uttaradit	32.5 24.5	31.8 23.9	32.0 24.8	27.2 22.8	29.1 23.4	30.3 23.5	31.1 22.5	30.6 23.6	27.1	28.5
10.สนามบินอุตรดิตถ์	Uttaradit Air-port	31.3 24.2	31.3 24.5	33.0 24.3	27.6 24.4	27.8 24.5	30.2 24.6	.. ..	30.2 24.4	27.3	..
11.จ.ตาก	Tak	32.9 25.4	30.6 25.1	31.7 23.7	28.7 24.2	30.6 24.1	31.5 24.1	33.0 23.0	31.3 24.2	27.8	28.3
12.จ.พิษณุโลก	Phitsanulok	33.5 24.3	32.8 24.2	32.2 24.1	31.5 24.5	31.7 25.1	31.6 22.5	30.0 22.4	31.9 23.9	27.9	28.5
13.อ.แม่สอด	Mae Sot	29.2 22.7	30.5 22.9	29.2 23.3	29.0 23.6	28.5 23.2	30.0 23.4	30.7 22.5	29.6 23.1	26.4	26.3
14.จ.เพชรบูรณ์	Phetchabun	31.8 24.1	32.2 24.4	32.6 24.2	32.1 25.0	31.3 24.3	31.8 23.3	32.6 22.4	32.1 24.0	28.1	27.5
15.อ.หล่มสัก	Lom Sak	32.7 24.5	32.5 24.0	32.7 23.8	31.5 24.8	29.0 23.5	.. 23.5	.. ..	31.7 24.0	27.9	..
16.อ.วิเชียรบุรี	Wichian Buri	33.2 25.1	33.3 24.9	32.2 24.8	32.4 24.9	32.3 25.2	33.2 24.6	32.4 22.9	32.7 24.6	28.7	..
ภาคตะวันออกเฉียงเหนือ	**Northeastern Part**										
1.จ.หนองคาย	Nong Khai	31.0 25.0	29.3 24.7	30.1 24.9	30.4 25.5	29.3 23.3	29.3 23.0	32.1 24.0	30.2 24.3	27.3	..
2.จ.เลย	Loei	32.7 23.6	30.6 23.7	31.1 23.6	30.7 24.4	28.5 24.1	29.7 23.7	31.2 21.3	30.6 23.5	27.1	27.5
3.จ.อุดรธานี	Udon Thani	31.2 25.3	32.0 25.4	30.5 25.0	31.0 25.0	28.2 24.5	31.0 22.9	32.0 22.5	30.8 24.4	27.6	28.
4.จ.นครพนม	Nakhon Phanom	30.5 24.0	30.9 24.8	31.5 24.9	32.0 25.3	30.6 24.8	30.2 23.6	32.4 22.8	31.2 24.3	27.8	27.
5.จ.สกลนคร	Sakon Nakhon	32.0 24.4	31.6 25.2	31.4 24.5	30.8 25.5	30.5 25.6	31.2 23.9	32.1 22.5	31.4 24.5	28.0	28.
6.อ.มุกดาหาร	Mukdahan	32.2 24.5	31.0 25.0	32.0 24.3	33.0 24.5	31.0 24.2	31.6 24.5	32.7 21.7	31.9 24.1	28.0	28.
7.จ.ขอนแก่น	Khon Kaen	32.2 25.0	32.0 24.1	31.0 25.3	30.8 24.9	30.0 24.9	32.0 22.5	32.8 23.7	31.5 24.3	27.9	28.
8.อ.โกสุมพิสัย	Kosum Phisai	33.2 25.1	32.9 24.7	32.2 25.0	30.9 24.6	31.4 24.4	.. 23.7	.. ..	32.1 24.6	28.4	..
9.จ.ร้อยเอ็ด	Roi Et	32.3 24.5	31.1 24.0	31.0 25.3	31.3 25.5	33.0 25.3	33.5 25.7	32.7 23.8	32.1 24.9	28.5	28.
10.จ.ชัยภูมิ	Chaiyaphum	32.0 24.1	32.0 24.4	31.4 24.5	30.0 23.9	30.0 24.6	31.1 24.1	31.0 22.1	31.1 24.0	27.6	27.
11.จ.อุบลราชธานี	Ubon Ratchathani	32.7 24.7	32.2 24.1	31.6 24.1	32.0 24.6	31.1 23.8	33.1 24.1	32.8 23.6	32.2 24.1	28.2	27.
12.จ.สุรินทร์	Surin	32.5 24.8	31.3 25.0	31.6 24.3	32.8 24.8	30.4 24.6	32.5 25.2	32.3 24.3	31.9 24.7	28.3	28.
13.อ.ท่าตูม	Tha Tum	32.9 25.6	31.8 25.3	32.5 26.0	32.3 25.4	30.4 25.5	.. 27.2	.. ..	32.0 25.8	28.9	..
14.อ.นางรอง	Nang Rong	32.5 24.7	32.0 24.2	32.2 24.0	32.5 24.2	31.3 23.5	30.5 24.0	.. 23.7	31.8 24.0	27.9	..

สถานี	Station	อุณหภูมิสูงสุดและต่ำสุดเป็นองศา ซ. Max. and Min. Temperature in degree C.							เฉลี่ยสูงสุดต่ำสุด Average Max. Min.	เฉลี่ยในสัปดาห์ Weekly Mean	ค่าปกติประจำเดือน Monthly Normal
		28	29	30	1	2	3	4			
.จ.นครราชสีมา	Nakhon Ratchasima	34.1 24.1	32.2 24.2	32.3 23.7	32.0 23.8	32.8 24.2	33.2 25.0	32.3 22.8	32.7 24.0	28.4	28.2
.อ.โชคชัย	Chok Chai	31.1 24.2	31.2 23.7	33.6 24.2	31.8 24.5	31.3 24.0	.. 24.7	.. ..	31.8 24.2	28.0	..
<u>ภาคกลาง</u>	<u>Central Part</u>										
.จ.นครสวรรค์	Nakhon Sawan	34.9 24.3	35.0 25.0	35.3 24.9	34.3 25.5	33.0 25.2	34.7 24.0	32.4 23.0	34.2 24.6	29.4	29.0
.จ.ลพบุรี	Lop Buri	33.6 24.2	32.6 24.0	32.4 24.2	32.0 25.0	32.1 24.8	32.5 25.0	33.2 24.0	32.6 24.5	28.6	28.3
.จ.สุพรรณบุรี	Suphan Buri	34.5 24.7	33.4 24.6	32.5 24.6	33.0 25.4	31.7 24.6	34.9 25.0	32.5 24.5	33.2 24.8	29.0	28.9
.จ.กาญจนบุรี	Kanchanaburi	32.4 24.1	32.1 24.0	31.5 22.6	32.7 24.4	30.2 24.4	34.8 23.2	33.0 23.0	32.4 23.7	28.1	28.4
.อ.ทองผาภูมิ	Thong Pha Phum	..	..	..	..	..	..	..	..	..	..
.สนามบินดอนเมือง	Don Muang Air-port	33.4 24.6	32.5 24.3	33.0 24.4	33.7 25.8	33.0 25.4	34.2 24.1	32.3 23.9	33.2 24.6	28.9	28.8
.จ.พระนคร	Phra Nakhon	33.1 25.2	32.4 24.7	32.0 25.2	33.4 26.8	32.4 26.1	32.7 24.1	32.2 23.7	32.6 25.1	28.9	28.5
.ศูนย์วิจัยฯ บางนา	Bang Na	33.0 24.9	32.0 24.8	28.4 25.0	31.9 26.5	31.4 25.7	32.0 24.5	30.6 23.6	31.3 25.0	28.2	..
<u>ภาคตะวันออก</u>	<u>Eastern Part</u>										
.จ.ปราจีนบุรี	Prachin Buri	32.7 24.9	34.4 25.3	31.9 24.9	33.0 25.1	31.2 25.2	33.4 24.6	31.7 22.2	32.6 24.6	28.6	28.1
.อ.กบินทร์บุรี	Kabin Buri	32.1 24.6	31.6 24.8	31.6 24.6	32.5 24.3	30.2 25.3	31.5 25.3	.. 22.9	31.6 24.5	28.1	..
.อ.อรัญประเทศ	Aranyaprathet	32.7 24.0	31.9 22.8	31.7 23.7	32.1 23.2	31.0 23.0	30.7 23.8	32.4 21.7	31.8 23.2	27.5	27.9
.จ.ชลบุรี	Chon Buri	31.6 21.8	31.8 24.0	31.5 23.4	32.6 23.5	32.2 23.7	33.1 20.5	30.5 21.1	31.9 22.6	27.3	28.4
.อ.เกาะสีชัง	Ko Si Chang	32.4 27.4	32.4 27.1	32.0 26.9	32.8 27.0	31.1 27.1	31.2 25.3	.. 23.8	32.0 26.4	29.2	28.8
.อ.สัตหีบ	Sattahip	32.4 25.3	30.6 26.7	30.9 26.5	31.9 25.6	31.7 24.2	31.5 25.0	32.6 23.5	31.7 25.3	28.5	29.3
.จ.ระยอง	Rayong	31.8 25.2	31.5 27.6	31.0 27.1	31.8 27.1	31.0 25.6	.. 25.8	.. ..	31.4 26.4	28.9	..
.จ.จันทบุรี	Chanthaburi	29.7 23.5	30.0 25.9	29.6 24.9	30.8 25.5	29.8 23.6	28.0 23.5	29.8 23.5	29.7 24.3	27.0	27.4
.อ.คลองใหญ่	Khlong Yai	30.3 24.3	28.6 24.7	28.2 23.3	30.1 22.7	29.6 23.1	.. 23.4	.. ..	29.4 23.6	26.5	26.9
<u>ภาคใต้</u>	<u>Southern Part</u>										
.อ.หัวหิน	Hua Hin	34.1 24.8	33.8 23.9	32.0 24.6	32.9 24.0	31.7 24.0	32.0 23.5	30.6 24.0	32.4 24.1	28.3	28.4
.จ.ประจวบคีรีขันธ์	Prachuab Khiri Khan	33.3 25.2	31.2 23.5	29.7 24.8	32.5 23.7	31.8 24.0	32.6 24.5	30.1 23.6	31.6 24.2	27.9	28.0
.จ.ชุมพร	Chumphom	29.0 23.7	30.4 22.9	30.1 23.9	31.4 22.6	31.2 23.6	30.4 23.0	29.5 22.9	30.3 23.2	26.8	27.3
.จ.สุราษฎร์ธานี	Surat Thani	31.5 22.5	28.5 22.7	29.5 22.9	31.0 22.8	31.8 22.7	31.9 23.0	33.0 22.7	31.0 22.8	26.9	27.8
.อ.เกาะสมุย	Ko Samui	30.1 23.5	29.8 25.5	30.7 25.5	30.7 24.5	30.5 25.5	31.5 25.9	31.5 23.0	30.7 24.8	27.8	..
.จ.นครศรีธรรมราช	Nakhon Si Thammarat	32.0 23.9	30.1 23.0	32.0 23.0	33.2 23.3	32.7 22.1	31.9 21.7	31.6 22.5	31.9 22.8	27.4	28.0
.จ.สงขลา	Songkhla	32.2 22.5	29.7 23.9	33.9 22.7	33.7 23.6	33.0 23.1	33.7 23.6	31.0 23.5	32.5 23.3	27.9	28.4
.จ.ปัตตานี	Pattani	30.0 22.3	30.0 22.4	33.5 22.1	33.2 23.4	33.0 22.4	32.2 22.6	30.9 23.0	31.8 22.6	27.2	..
.จ.นราธิวาส	Narathiwat	31.7 24.0	33.3 23.0	32.1 23.2	32.7 23.0	34.5 22.6	32.9 22.3	31.9 23.5	32.7 23.1	27.9	27.3
.จ.ระนอง	Ranong	28.2 22.5	26.6 23.0	28.1 23.8	30.0 23.3	29.9 23.5	28.3 23.5	30.5 21.4	28.8 23.0	25.9	26.5
.จ.ภูเก็ต	Phuket	30.0 22.5	26.7 23.2	27.8 24.3	30.6 24.2	31.0 24.0	27.5 23.8	30.8 23.2	29.2 23.6	26.4	27.5
.สนามบินภูเก็ต	Phuket Air-port	30.0 ..	25.3 23.3	29.0 23.8	29.3 24.2	31.0 22.7	25.6 24.1	31.0 ..	28.7 23.7	26.2	27.4
.สนามบินตรัง	Trang Air-port	30.1 23.4	25.4 23.4	32.1 21.6	31.8 23.1	32.2 23.6	29.4 23.2	30.6 21.6	30.2 22.8	26.5	27.2

แก้ไขเพิ่มเติมรายงานอากาศประจำสัปดาห์ฉบับที่ ๒๖/๒๕๑๔ เนื่องจากได้รับรายงานภายหลัง

Correction in weekly weather report No. 26/1971 for late report rainfall data

สถานีฝน	Station	วันที่และจำนวนน้ำฝนเป็นมิลลิเมตร Date and amount of rainfall in m.m. มิถุนายน June							ฝนรวม มม. Total rainfall mm.	ฝนรวมตั้งแต่ 1 ม. Accumulative rainfall since 1 January	
		21	22	23	24	25	26	27		ปริมาณ มม. Amount mm.	สูงต่าก Abov bel nor
ภาคเหนือ	Northern Part										
1.จ.เชียงราย	Chiang Rai*									627.6	+ 8
3.อ.เชียงแสน	Chiang Saen							11.4	103.4	573.7	
4.อ.เชียงของ	Chiang Khong							2.4	66.8	552.0	
5.อ.แม่จัน	Mae Chan						22.7		53.1	335.6	
6.อ.แม่สรวย	Mae Suai							6.2	59.8	459.0	
7.อ.เทิง	Thoeng							15.0	109.6	364.7	
8.อ.เชียงคำ	Chiang Kham							25.5	118.8	416.4	
9.อ.พาน	Phan							18.5	24.2	317.3	
10.อ.แม่ใจ	Mae Chai						1.1	3.1	18.0	226.1	
11.อ.เวียงป่าเป้า	Wiang Pa Pao							15.8	15.8	..	
12.อ.พะเยา	Phayao							4.5	13.3	342.7	
13.จ.แม่ฮ่องสอน	Mae Hong Son*									535.4	+20
15.อ.ขุนยวม	Khun Yuam							5.0	29.0	435.7	
16.อ.แม่สะเรียง	Mae Sariang*									423.8	– 9
17.อ.เชียงใหม่	Chiang Mai*								80.9	432.8	+ 2
18.อ.ฝาง	Fang							54.8	162.0	593.5	
20.อ.แม่แตง	Mae Taeng							18.8	45.8	422.2	
21.อ.แม่ริม	Mae Rim							17.9	35.5	364.8	
23.อ.ดอยสะเก็ด	Doi Saket							2.7	25.9	402.3	
24.อ.สันกำแพง	San Kamphaeng						9.3	10.2	54.8	225.3	
26.อ.สารภี	Saraphi							10.5	10.5	..	
29.อ.ฮอด	Hot							0.3	13.5	438.3	
30.จ.ลำพูน	Lamphun						2.0	2.4	26.5	283.2	
31.อ.ป่าซาง	Pa Sang							1.5	39.0	372.5	
33.จ.ลำปาง	Lampang*									368.2	– 27
35.อ.แจ้ห่ม	Chae Hom							23.8	59.9	..	
36.อ.เกาะคา	Ko Kha							3.2	33.3	437.0	
38.อ.เถิน	Thoen							12.8	24.4	265.6	
39.อ.แม่พริก	Mae Phrik							4.1	7.6	271.7	
41.อ.สอง	Song							43.7	43.7	..	
45.อ.ทุ่งช้าง	Thung Chang							5.3	112.0	591.6	
47.อ.ปัว	Pua							29.7	89.6	547.2	
49.อ.นาน้อย	Na Noi							43.0	57.4	386.8	
51.อ.ฟากท่า	Fak Tha							2.5	20.0	460.9	
53.เขื่อนสิริกิติ์	Sirikit Dam*						8.8	1.2	71.3	716.9	
54.อ.ท่าปลา	Tha Pla						12.5	3.6	86.5	657.4	
64.อ.พรหมพิราม	Phrom Phiram							12.4	94.3	382.2	

สถานีฝน	Station	วันที่และจำนวนน้ำฝนเป็นมิลลิเมตร Date and amount of rainfall in m.m. มิถุนายน June							ปริมาณ มม. Total rainfall mm.	ปริมาณฝนตั้งแต่ 1 มค. Accumulative rainfall since 1 January	
		21	22	23	24	25	26	27		ปริมาณ มม. Amount mm.	สูงต่ำกว่าปกติ Above or below normal
.อ.วังทอง	Wang Thong							0.4	79.7	525.5	
.อ.บางกระทุ่ม	Bang Kratum							2.2	63.0	412.1	
.จ.พิจิตร	Phichit							5.3	54.0	451.1	+ 16.4
.อ.หล่มสัก	Lom Sak*									409.7	
ตะวันออกเฉียงเหนือ	Northeastern Part										
.อ.วังสพุง	Wang Saphung							17.4	172.7	517.8	
.จ.หนองคาย	Nong Khai*									869.8	+254.9
.อ.ศรีเชียงใหม่	Si Chiang Mai						15.0		167.7	572.7	
.อ.ท่าบ่อ	Tha Bo						15.1	5.7	146.7	621.9	
.จ.อุดรธานี	Udon Thani*									449.9	- 74.9
.อ.เพ็ญ	Phen						72.3		183.9	528.3	
.อ.บ้านแพง	Ban Phaeng						4.5		70.4	775.6	
.อ.มุกดาหาร	Mukdahan*									770.6	+273.9
.อ.ยางตลาด	Yang Talat							1.2	60.5	514.4	
.อ.กมลาไสย	Kamalasai							7.4	73.2	703.7	
.อ.จตุรพักตรพิมาน	Chaturaphak Phiman							1.0	63.0	399.8	
.อ.เกษตรวิสัย	Kaset Wisai							28.0	72.8	721.9	
.อ.พนมไพร	Phanom Phrai							25.0	84.2	..	
.อ.โกสุมพิสัย	Kosum Phisai*									370.8	
.อ.พยัคฆภูมิพิสัย	Phayakkhaphum Phisai						4.4		40.7	574.3	
.อ.โชคชัย	Chok Chai							0.3	37.0	452.5	
.อ.สตึก	Satuk							10.3	24.1	484.6	
.อ.ศีขรภูมิ	Sikheraphum							8.5	67.0	367.4	
.อ.สังขละ	Sangkha							12.4	41.1	547.5	
.อ.กันทรารมย์	Kanthararom							17.1	21.2	266.5	
.จ.อุบลราชธานี	Ubon Ratchathani*									523.2	- 98.5
.อ.เขมราฐ	Khemarat							2.3	22.0	619.3	
.อ.ตำเขื่อนแก้ว	Kham Khuan Kaeo							15.2	34.6	..	
.อ.ตระการพืชผล	Trakan Phutphon							4.6	20.1	434.7	
.อ.เดชอุดม	Det Udom							14.9	55.0	549.7	
ภาคกลาง	Central Part										
.อ.ลาดยาว	Lat Yao					5.8			5.8	273.4	
.อ.ชุมแสง	Chumsaeng							0.4	9.6	205.4	
.อ.สวางอารมณ์	Sawang Arom							55.2	100.4	..	
.อ.ทัพทัน	Thab Than							11.8	43.5	294.2	
.อ.บางระจัน	Bang Rachan							1.3	27.3	373.3	
.จ.ลพบุรี	Lopburi*									460.5	+ 14.8
.ท.บัวชุม	Bua Chum*						0.1		163.4	480.1	

สถานีฝน	Station	วันที่และจำนวนน้ำฝนเป็นมิลลิเมตร Date and amount of rainfall in m.m. มิถุนายน June							ยอดรวม Total rainfall mm.	ยอดรวมตั้งแต่ 1 ม.ค. Accumulative rainfall since 1 January	
		21	22	23	24	25	26	27		ปริมาณ Amount mm.	สูงต่ำกว่าปกติ Above or below normal
40.จ.สระบุรี	Saraburi						3.5		159.8	571.1	+ 62.
52.จ.ปทุมธานี	Pathum Thani					69.4			70.2	316.5	-183.
57.จ.ธนบุรี	Thonburi	1.5			8.2		1.2	10.1	22.2	..	
76.จ.นครปฐม	Nakhon Pathom							14.2	82.4	447.0	
85.อ.บางคนที	Bang Khonthi							10.6	54.9	274.8	
86.อ.อัมพวา	Amphawa							15.5	42.8	251.0	
90.อ.บางพลี	Bang Phli						16.5	2.3	18.8	522.7	
ชายฝั่งทะเลตะวันออก	Eastern Part										
3.อ.ปากพลี	Pak Phli							8.8	65.8	757.7	
5.อ.บานสร้าง	Ban Sang						20.9	6.9	104.2	591.3	
6.อ.ศรีมหาโพธิ	Si Maha Phot							4.0	56.8	757.5	
11.จ.ฉะเชิงเทรา	Chacheengsao							20.3	33.0	423.6	- 8.
12.อ.บานโพธิ์	Ban Phe						24.4	9.7	67.8	579.7	
14.อ.พานทอง	Phan Thong					73.6	7.3		102.0	463.8	
18.อ.ศรีราชา	Si Racha						15.3		15.3	553.8	
20.จ.ระยอง	Rayong*						6.6		8.8	503.0	+ 49.
22.อ.แกลง	Klaeng							5.4	91.6	802.5	
24.อ.ท่าใหม่	Tha Mai							10.1	20.6	830.4	
25.อ.มะขาม	Makham							16.4	16.4	..	
27.จ.ตราด	Trat							37.7	223.2	1268.6	- 84.
28.อ.เขาสมิง	Khao Saming					25.5	32.4	45.1	173.4	1055.5	
29.อ.แหลมงอบ	Laem Ngop*							33.7	73.2	801.3	
30.อ.คลองใหญ่	Khlong Yai*						36.8	27.0	175.0	1326.7	-425.
ภาคใต้	Southern Part										
1.จ.เพชรบุรี	Phetchaburi						31.4	2.2	40.3	182.8	- 90.
2.อ.บานแหลม	Ban Laem						16.1	13.8	34.7	238.5	
4.อ.ชะอำ	Cha-am					35.0		10.8	45.8	..	
9.อ.ท่าแซะ	Tha Sae							1.4	36.5	420.3	
11.อ.หลังสวน	Lang Suan							3.2	3.2	316.4	
13.อ.ไชยา	Chaiya							15.1	23.2	..	
15.อ.พุนพิน	Phunphin							29.3	37.1	273.0	
16.อ.บานนาสาร	Ban Na San							40.0	71.0	..	
18.อ.สิชล	Sichon							1.8	22.4	483.8	
20.อ.ฉวาง	Chawang							40.3	40.3	432.1	
21.อ.ทุงสง	Thung Song							4.9	38.4	383.2	
26.จ.สงขลา	Songkhla*									325.5	-188.
27.อ.รัตภูมิ	Rattaphum							8.5	8.5	560.8	

สถานีฝน	Station	วันที่และจำนวนน้ำฝนเป็นมิลลิเมตร Date and amount of rainfall in m.m. มิถุนายน June							ปริมาณรวม m.m. Total rainfall mm.	ปริมาณตั้งแต่ 1 ม.ค. Accumulative rainfall since 1 January	
		21	22	23	24	25	26	27		ปริมาณ m.m. Amount mm.	สูงกว่าหรือต่ำกว่าปกติ Above or below normal
อ.หาดใหญ่	Hat Yai							29.2	29.2	353.0	
อ.สะเดา	Sadao							43.2	43.2	694.1	
อ.ปานาเระ	Panare							5.9	7.7	226.9	
จ.ยะลา	Yala							12.5	19.0	481.0	
อ.บันนังสตา	Bannang Satar							1.1	26.2	474.4	
จ.นราธิวาส	Narathiwat*									478.3	-497.9
อ.กระบุรี	Kra Buri							76.8	141.2	860.1	
จ.พังงา	Phangnga							39.5	131.8	1280.4	+230.9
อ.กะปง	Kapong						92.9	62.8	171.6	1587.9	
อ.ตะกั่วป่า	Takua Pa							183.1	230.7	2100.6	
อ.ท้ายเหมือง	Thai Muang							51.3	138.5	1558.6	
อ.ตะกั่วทุ่ง	Takua Thung							42.4	154.9	1517.8	
จ.ภูเก็ต	Phuket*									1310.5	+429.6
สนามบินภูเก็ต	Phuket Air-port*							65.5	72.3	1196.6	
อ.อ่าวลึก	Ao Luk							25.8	111.9	1055.2	
อ.คลองท่อม	Khlong Tom							10.5	23.7	764.3	
สนามบินตรัง	Trang Air-port*									555.3	-316.5
อ.สิเกา	Sikao							5.7	56.1	700.5	
อ.ยานตาขาว	Yan Ta Khao							43.0	115.3	729.2	
อ.ปะเหลียน	Palian							99.1	111.0	1034.7	
จ.สตูล	Satun					23.8			31.7	..	..
อ.ทุ่งหว้า	Thung Wa							50.0	100.0	858.1	
อ.ละงู	Langu							48.3	114.9	..	

พิมพ์ที่ ร.พ. กรมอุตุนิยมวิทยา สำนักนายกรัฐมนตรี

บางกะปิ พระนคร

นาวาโท ธำรง กิติสิน ผู้พิมพ์โฆษณา 2514

กรมอุตุนิยมวิทยา สำนักนายกรัฐมนตรี

รายงานอากาศประจำสัปดาห์ ระหว่างวันที่ ๕ – ๑๑ กรกฎาคม ๒๕๑๔

และ

การคาดหมายลักษณะอากาศ ระหว่างวันที่ ๑๒ – ๑๘ กรกฎาคม ๒๕๑๔

ฉบับที่ ๒๘/๒๕๑๔

นาวาเอก ดร. เจริญ เจริญรัชต์ภากย์

อธิบดีกรมอุตุนิยมวิทยา

METEOROLOGICAL DEPARTMENT
OFFICE OF THE PRIME MINISTER

BANGKOK, THAILAND

WEEKLY WEATHER REPORT

DURING THE PERIOD 5 – 11 JULY 1971

AND

WEATHER OUTLOOK

DURING 12 – 18 JULY 1971

No. 28/1971

Charoen Charoen-rajapark

Captain, R.T.N.

Director – General

ATMOSPHERIC SCIENCES LIBRARY
JUL 1971
N.O.A.A.
U. S. Dept. of Commerce

การคาดหมายลักษณะอากาศใน ๗ วันข้างหน้า
ตั้งแต่วันที่ ๑๒ – ๑๘ กรกฎาคม ๒๕๑๔

ลักษณะทั่วไป

พายุไซนร้อน "คิม" ในทะเลจีนใต้กำลังเคลื่อนตัวมาทางทิศตะวันตกด้วยความเร็วประมาณ ๑๕ กม./ชม. คาดว่าพายุนี้จะเคลื่อนขึ้นฝั่งเวียดนามใต้ประมาณวันที่ ๑๓ กรกฎาคม ลักษณะเช่นนี้จะทำให้มีฝนเป็นบริเวณกว้าง และจะมีฝนตกหนักถึงหนักมากเป็นแห่ง ๆ ในประเทศไทยตอนบนในระหว่างสัปดาห์นี้

ภาคเหนือ ภาคกลาง	จะมีฝนเกือบทั่วไป กับจะมีฝนตกหนักเป็นบางแห่ง
ภาคตะวันออกเฉียงเหนือ ภาคตะวันออก อ่าวไทย ฝั่งตะวันออก	จะมีฝนแผ่เป็นบริเวณกว้าง และมีฝนตกหนักถึงหนักมากเป็นแห่ง ๆ
อ่าวไทย ฝั่งตะวันตก	ตลอดสัปดาห์จะมีฝนทั่วไป
ภาคใต้ ฝั่งตะวันตก	ตลอดสัปดาห์จะมีฝนแผ่เป็นบริเวณกว้าง
พระนคร และ ธนบุรี	ตลอดสัปดาห์จะมีฝนเกือบทั่วไป

กรมอุตุนิยมวิทยา
๑๒ ก.ค.๑๔

Weather outlook for the period 12 - 18 July 1971

General situation

It is expected that the tropical storm "KIM" in the South China Sea which move westward with the speed of 15 kilometers per hour will enter the Vietnam Coast on July 13. This condition will cause the copious rain in the Upper Thailand during the week.

Northern Part: Central Part:	Almost widespread rain with heavy falls in some places.
Northeastern Part: Eastern Part: Gulf of Thailand, East Coast:	Widespread rain with heavy to very heavy falls in some places.
Gulf of Thailand, West Coast:	Scattered rain throughout the week.
Southern Thailand, West Coast:	Widespread rain throughout the week.
Phra Nakhon & Thonburi:	Almost widespread rain with heavy falls in some places.

Meteorological Department
12 July 1971

สรุปลักษณะอากาศทั่วไปในรอบสัปดาห์
ตั้งแต่วันที่ ๕ – ๑๑ กรกฎาคม ๒๕๑๔

๑. ในตอนต้นและตอนกลางสัปดาห์ ร่องความกดอากาศต่ำได้เคลื่อนจากบริเวณตอนใต้ของพื้นแผ่นดินใหญ่จีนลงมาพาดอยู่ทางตอนบนของประเทศไทย กับมีพายุไต้ฝุ่น "แฮเรียต" ได้เคลื่อนตัวเข้าสู่ฝั่งเวียตนามบริเวณเมืองกวางตรี และได้อ่อนกำลังลงเป็นพายุโซนร้อน พายุนี้ยังคงเคลื่อนตัวต่อไปทางทิศตะวันตกต่อไปทางเหนือเล็กน้อยเข้าสู่บริเวณเมืองเวียงจันทน์และได้สลายตัวลง ลักษณะเช่นนี้ทำให้มีฝนและฝนฟ้าคะนองเกือบทั่วไปทางตอนบนของภาคตะวันออกเฉียงเหนือ ส่วนภาคอื่น ๆ มีฝนและฝนฟ้าคะนองกระจาย

ในตอนปลายสัปดาห์ ปรากฏว่ามีฝนและฝนฟ้าคะนองกระจายเกือบทั่วประเทศ ในมหาสมุทรแปซิฟิกปรากฏมีพายุโซนร้อน "คิม" ก่อตัวขึ้นทางตะวันออกของประเทศฟิลิปปินส์และเคลื่อนตัวไปทางทิศตะวันตกเข้าสู่ทะเลจีนใต้

๒. ในระหว่างสัปดาห์ ปริมาณฝนสูงสุดประจำวันที่ตรวจวัดได้ในภาคต่าง ๆ ของประเทศไทยมีดังนี้.–

ภาคเหนือ	๘๗.๐ มม.	ที่ อ.เมือง	จ.เชียงราย	เมื่อวันที่ ๑๑ ก.ค.
ภาคตะวันออกเฉียงเหนือ	๑๒๕.๕ "	ที่ อ.พรรณานิคม	จ.สกลนคร	" ๖ "
ภาคกลาง	๖๘.๗ "	ที่ อ.แก่งคอย	จ.สระบุรี	" ๘ "
ภาคตะวันออก	๘๕.๑ "	ที่ อ.ท่าใหม่	จ.จันทบุรี	" ๕ "
ภาคใต้	๖๔.๓ "	ที่ อ.กระบุรี	จ.ระนอง	" ๗ "

กรมอุตุนิยมวิทยา

๑๒ ก.ค.๑๔

General Situation

Period 5 - 11 July 1971

1. During the beginning and the middle periods of the week, a low pressure trough, persisted over the southern China-mainland, had moved downward to cover Upper Thailand. In the South China Sea, Typhoon HARRIET landed the Vietnam Coast, at Quang-Tri, and weakened into a tropical storm. This storm moved further in the westnorthwest direction to the vicinity of Vientiane and dissipated. These conditions caused almost widespread rain and thunder rainshowers in the upper portion of the northeastern Thailand, scattered rain and thunder rainshowers were also reported in the remaining parts of the country.

In the week-end period, scattered rainshowers and thunder rainshowers were experienced over the whole country. In the Pacific Ocean, a tropical storm, named "KIM", formed in the vicinity East of the Philippines and moved westward towards the South China Sea.

2. During the week the daily heaviest rainfalls in various parts of Thailand were as follows:-

Northern Part	87.0 mm.	at Chiang Rai	on 11 July
Northeastern Part	125.5 "	at Phanna Nikhom	" 6 "
Central Part	68.7 "	at Kaeng Khoi	" 8 "
Eastern Part	85.1 "	at Tha Mai	" 5 "
Southern Part	64.3 "	at Kra Buri	" 7 "

Meteorological Department
12 July 1971

ข่าวอากาศเพื่อการเกษตรประจำสัปดาห์

เมื่อวันที่ ๕ - ๑๑ กรกฎาคม มีลักษณะอากาศซึ่งพอสรุปได้ดังต่อไปนี้ : -

ในตอนต้นและตอนกลางสัปดาห์ ร่องความกดอากาศต่ำได้เคลื่อนจากบริเวณตอนใต้ของพื้นแผ่นดินใหญ่จีนลงมาพาดอยู่ทางตอนบนของประเทศไทย กับพายุไต้ฝุ่น "แฮเรียต" ได้เคลื่อนขึ้นฝั่งเวียดนามบริเวณเมืองกวางตรี แล้วอ่อนกำลังลงเป็นพายุโซนร้อน พายุนี้ยังคงเคลื่อนตัวต่อไปทางทิศตะวันตกค่อนไปทางเหนือเล็กน้อยเข้าสู่บริเวณเมืองเวียงจันทร์และได้สลายตัวลง ลักษณะเช่นนี้ทำให้มีฝนและฝนฟ้าคะนองเกือบทั่วไปทางตอนบนของภาคตะวันออกเฉียงเหนือ ส่วนภาคอื่น ๆ มีฝนและฝนฟ้าคะนองกระจาย

ในตอนปลายสัปดาห์ ปรากฏว่ามีฝนและฝนฟ้าคะนองกระจายเกือบทั่วประเทศ ในมหาสมุทรแปซิฟิคปรากฏมีพายุโซนร้อน "คิม" ก่อตัวขึ้นทางตะวันออกของประเทศฟิลิปปินส์และเคลื่อนตัวไปทางทิศตะวันตกเข้าสู่ทะเลจีนใต้

ข้อควรระวัง

เนื่องจากพายุโซนร้อน "คิม" ในทะเลจีนใต้กำลังเคลื่อนตัวมาทางทิศตะวันตกเข้าสู่ฝั่งเวียดนามและจะเคลื่อนผ่านประเทศไทยตอนบนในระยะต่อไป ลักษณะเช่นนี้จะทำให้ในสัปดาห์นี้ยังคงมีฝนทั่วไปในภาคตะวันออกเฉียงเหนือและภาคตะวันออก โดยจะมีฝนตกหนักถึงหนักมากเป็นแห่ง ๆ สำหรับภาคเหนือและภาคกลางจะมีฝนเกือบทั่วไป กับจะมีฝนตกหนักเป็นบางแห่ง ส่วนภาคใต้จะมีฝนทั่วไป

ในสัปดาห์ที่แล้วปรากฏว่าบริเวณประเทศไทยตอนบนมีฝนดี และเมื่อได้รับฝนเพิ่มขึ้นอีกในสัปดาห์นี้ อาจทำความเสียหายให้แก่พืชที่ยังเล็กอยู่ได้ โดยเฉพาะภาคตะวันออกเฉียงเหนือและภาคเหนือ กสิกรควรระมัดระวังอันตรายและความเสียหายจากฝนตกหนักและพายุลมแรงไว้ด้วย.

กองอากาศเกษตร กรมอุตุนิยมวิทยา

๑๒ กรกฎาคม ๒๕๑๔

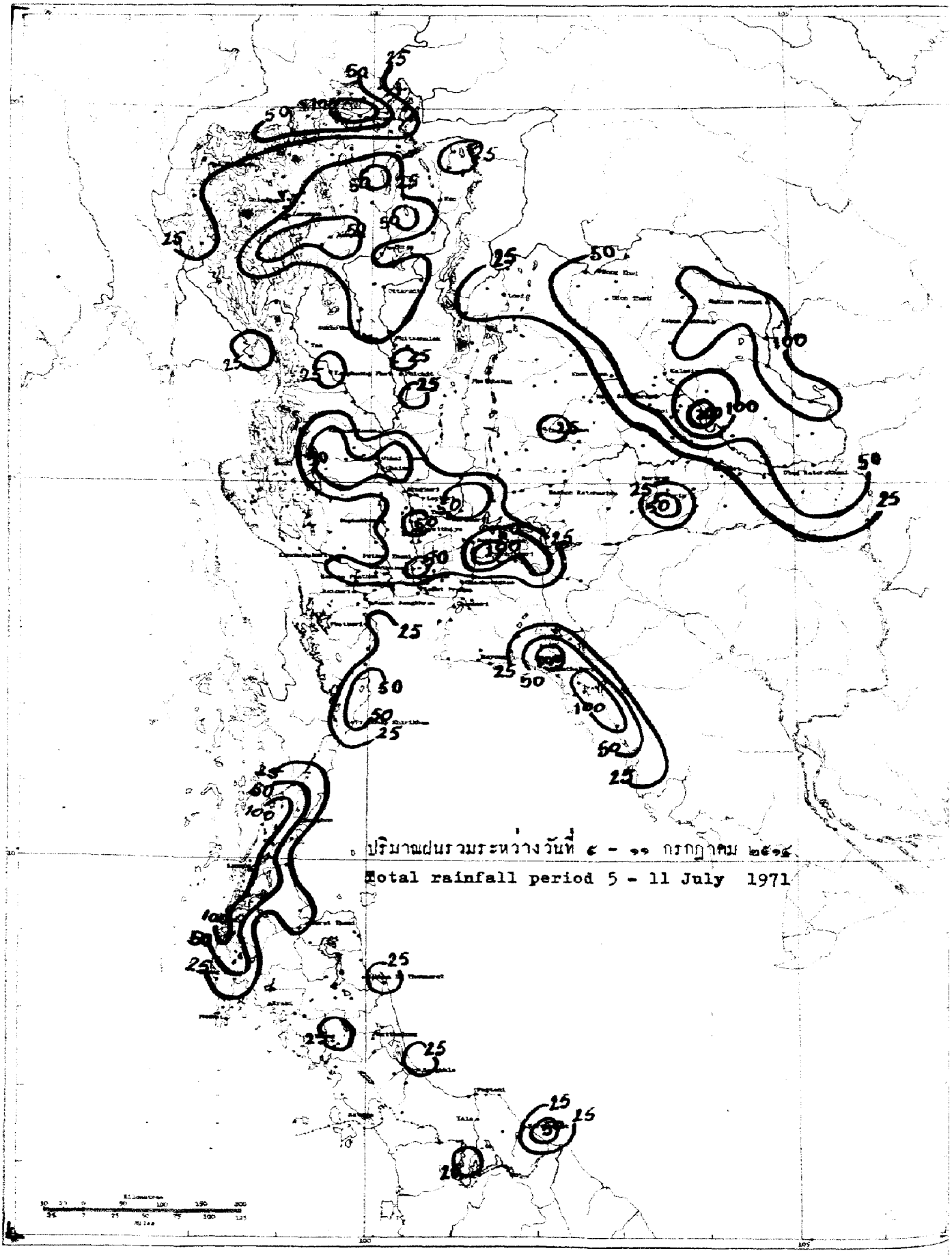
ปริมาณฝนรวมระหว่างวันที่ ๕ - ๑๑ กรกฎาคม ๒๕๑๔
Total rainfall period 5 - 11 July 1971

สถานีฝน	Station	วันที่และจำนวนน้ำฝนเป็นมิลลิเมตร Date and amount of rainfall in m.m. กรกฎาคม July							รวม Total rainfall mm.	ปริมาณฝนตั้งแต่ 1 ม.ค. Accumulative rainfall since 1 January	
		5	6	7	8	9	10	11		ปริมาณ Amount mm.	สูงกว่าหรือต่ำกว่าปกติ Above or below normal
ภาคเหนือ	Northern Part										
1. จ.เชียงราย	Chiang Rai*	1.1			5.7	25.6		87.0	119.4	936.6	+266.5
1. อ.แม่สาย	Mae Sai						30.0		30.0	757.6	
1. อ.เชียงแสน	Chiang Saen					9.9			9.9	729.8	
1. อ.เชียงของ	Chiang Khong	2.1			5.9	1.8	5.7		15.5	688.8	
1. อ.แม่จัน	Mae Chan	..	..	..	..	..	..	..	..	..	
1. อ.แม่สรวย	Mae Suai	12.3							12.3	636.4	
1. อ.เทิง	Thoeng	32.5							32.5	433.0	
1. อ.เชียงคำ	Chiang Kham	17.6							17.6	510.1	
1. อ.พาน	Phan					6.9			6.9	409.1	
1. อ.แม่ใจ	Mae Chai	2.6							2.6	267.6	
1. อ.เวียงป่าเป้า	Wiang Pa Pao								0.0	..	
2. อ.พะเยา	Phayao	55.1							55.1	407.9	
3. จ.แม่ฮ่องสอน	Mae Hong Son*	0.3	30.4	0.2	1.0	1.6	0.5	T	34.0	590.2	+157.5
1. อ.ปาย	Pai	..	..	..	..	..	..	..	..	..	
2. อ.ขุนยวม	Khun Yuam			12.0	13.5				25.5	526.9	
3. อ.แม่สะเรียง	Mae Sariang*	1.7		0.1	17.8	18.4	2.4	3.6	44.0	541.3	- 17.8
7. จ.เชียงใหม่	Chiang Mai*	0.5		T	16.2	T	T	T	16.7	499.7	+ 34.3
3. อ.ฝาง	Fang				15.9		34.2		50.1	687.4	
3. อ.เชียงดาว	Chiang Dao								0.0	285.1	
3. อ.แม่แตง	Mae Taeng			2.8	0.8	14.6	3.0		21.2	569.2	
1. อ.แม่ริม	Mae Rim					19.6	1.3		20.9	455.6	
2. อ.สันทราย	San Sai				0.8		T		0.8	610.6	
5. อ.ดอยสะเก็ด	Doi Saket				4.7	9.5	26.0		40.2	517.6	
1. อ.สันกำแพง	San Kamphaeng	..	..	..	..	..	..	..	..	..	
5. อ.หางดง	Hang Dong								0.0	486.3	
5. อ.สารภี	Saraphi				28.3				28.3	394.7	
7. อ.สันป่าตอง	San Pa Tong						12.4		12.4	405.6	
3. อ.จอมทอง	Chom Thong					33.4			33.4	375.8	
3. อ.ฮอด	Hot		0.1		2.2	53.8			56.1	552.1	
3. จ.ลำพูน	Lamphun					9.8	2.0		11.8	369.0	
1. อ.ป่าซาง	Pa Sang				61.0	2.6			63.6	464.9	
2. อ.ลี้	Li					16.9			16.9	..	
5. จ.ลำปาง	Lampang*	19.5			8.8	69.9	T		98.2	509.8	+ 77.9
1. อ.งาว	Ngao	..	..	..	..	..	..	..	..	..	
3. อ.แจ้ห่ม	Chae Hom	..	..	..	..	..	..	..	..	..	
3. อ.เกาะคา	Ko Kha				3.2	0.8			4.0	466.0	
1. อ.สบปราบ	Sop Prap	5.5		2.0	0.5	20.9	1.8		30.7	407.5	
3. อ.เถิน	Thoen				7.7	5.5			13.2	300.3	
3. อ.แม่พริก	Mae Phrik	..	..	..	..	..	..	..	..	271.7	

สถานีฝน	Station	วันที่และจำนวนน้ำฝนเป็นมิลลิเมตร Date and amount of rainfall in m.m. กรกฎาคม July 5	6	7	8	9	10	11	ปริมาณ มม. Total rainfall mm.	ฝนสะสมตั้งแต่ 1 ม.ค. Accumulative rainfall since 1 January ปริมาณ มม. Amount mm.	สูงต่ำกว่าปกติ Above or below normal
40.จ.แพร่	Phrae*	8.9			T	7.0	0.4		16.3	611.1	+192.7
41.อ.สอง	Song		53.3						53.3	448.2	
42.อ.สูงเม่น	Sung Men								0.0	511.9	
43.อ.เด่นชัย	Den Chai				15.1				15.1	606.2	
44.จ.น่าน	Nan*	12.6		0.8	0.3	0.6		4.0	18.3	514.6	+ 27.6
45.อ.ทุ่งช้าง	Thung Chang	2.0		4.1	22.7	2.6			31.4	690.0	
46.อ.ท่าวังผา	Tha Wang Pha*				9.1	T		21.9	31.0	650.2	
47.อ.ปัว	Pua				6.4				6.4	565.9	
48.อ.สา	Sa								0.0	396.7	
49.อ.นาน้อย	Na Noi	5.0	0.8						5.8	415.3	
50.จ.อุตรดิตถ์	Uttaradit*		0.8		35.2	1.2			37.2	973.0	+331.9
51.อ.ฟากท่า	Fak Tha								0.0	515.8	
52.อ.น้ำปาด	Nam Pat								0.0	587.9	
53.เขื่อนสิริกิติ์	Sirikit Dam*		1.8		20.5	2.8			25.1	859.6	
54.อ.ท่าปลา	Tha Pla		22.7		16.1	3.3			42.1	776.4	
55.อ.ลับแล	Laplae		2.9		38.0	1.7			42.6	903.6	
56.จ.ตาก	Tak*				T	6.8	T	T	6.8	367.8	+ 55.7
57.อ.บ้านตาก	Ban Tak					9.6			9.6	382.6	
58.อ.แม่สอด	Mae sot*			5.7	10.2	0.4	0.4	9.7	26.4	785.4	+248.6
59.อ.อุ้มผาง	Umphang	..	..	..	..	..	..	..	..	..	
60.จ.สุโขทัย	Sukhothai					29.3			29.3	308.5	-215.4
61.อ.สวรรคโลก	Sawankhalok				36.5				36.5	409.1	
62.อ.กงไกรลาศ	Kong Krailat				7.4				7.4	347.6	
63.จ.พิษณุโลก	Phitsanulok*	0.2			2.5	2.1	0.8		5.6	697.1	+123.6
64.อ.พรหมพิราม	Phrom Phiram					25.4			25.4	421.3	
65.อ.วังทอง	Wang Thong	0.4			14.4	1.3			16.1	596.6	
66.อ.บางกระทุ่ม	Bang Kratum				30.2				30.2	608.5	
67.จ.กำแพงเพชร	Kamphaeng Phet				44.1				44.1	385.1	+ 98.1
68.อ.คลองขลุง	Khlong Khlung	..	..	..	..	..	..	..	..	..	
69.อ.ขาณุวรลักษบุรี	Khanu Woralaksaburi			6.4	8.4	T	8.1		22.9	648.4	
70.จ.พิจิตร	Phichit				20.3				20.3	504.1	- 14.5
71.อ.สามง่าม	Sam Ngam	..	..	..	..	..	..	..	..	..	
72.อ.ตะพานหิน	Tapkan Hin			24.3		9.0			33.3	561.6	
73.อ.บางมูลนาก	Bang Mun Nak	..	..	..	..	..	..	..	..	..	
74.อ.โพทะเล	Pho Thale	..	..	..	..	..	..	..	..	..	
75.จ.เพชรบูรณ์	Phetchabun*				T	T		T	T	460.5	- 44.6
76.อ.หล่มเก่า	Lom Kao			6.5					6.5	371.1	
77.อ.หล่มสัก	Lom Sak*	2.0	0.1						2.1	438.5	
78.อ.ชนแดน	Chon Daen								0.0	486.7	
79.อ.หนองไผ่	Nong Phai								0.0	377.1	
80.อ.วิเชียรบุรี	Wichian Buri*		T	0.4	T				0.4	479.4	

สถานีฝน	Station	วันที่และจำนวนน้ำฝนเป็นมิลลิเมตร Date and amount of rainfall in m.m. กรกฎาคม July 5	6	7	8	9	10	11	ปริมาณ m. Total rainfall mm.	ปริมาณตั้งแต่ 1 มี.ค. Accumulative rainfall since 1 January: ปริมาณ m. Amount mm.	สูงต่ำกว่าปกติ Above or below normal
ภาคตะวันออกเฉียงเหนือ	Northeastern Part										
1. จ.เลย	Loei*	T	3.3	2.9	6.2	29.4	1.1		42.9	429.7	-164.8
2. อ.เชียงคาน	Chiang Khan		13.8	10.5		7.5	2.3		34.1	513.6	
3. อ.ท่าลี่	Tha Li		3.4	3.2	4.6	19.4			30.6	482.8	
4. อ.ด่านซ้าย	Dan Sai				27.4				27.4	431.8	
5. อ.วังสะพุง	Wang Saphung								0.0	586.7	
6. จ.หนองคาย	Nong Khai*	11.0	47.8	22.5	5.5	3.3		59.0	149.1	1129.6	+441.4
7. อ.ศรีเชียงใหม่	Si Chiang Mai	17.4	23.7	35.5	4.5	0.8			81.9	757.3	
8. อ.โพนพิสัย	Phon Phisai	12.2	10.0	50.3	1.0	8.2	16.2		97.9	1014.1	
9. อ.ท่าบ่อ	Tha Bo	13.3	69.7	14.0	14.5				111.5	801.8	
10. จ.อุดรธานี	Udon Thani*	12.8	32.3	11.7	0.1	2.3		2.4	61.6	527.4	- 68.1
11. อ.เพ็ญ	Phen			14.8					14.8	543.1	
12. อ.หนองหาร	Nong Han	19.0		53.7			5.4		78.1	541.6	
13. จ.สกลนคร	Sakon Nakhon*	0.3	75.7	60.3		0.1			136.4	1143.1	+434.0
14. อ.วานรนิวาส	Wanon Niwat	46.0							46.0	404.6	
15. อ.สว่างแดนดิน	Sawang Daen Din			5.5					5.5	379.9	
16. อ.พรรณานิคม	Phanna Nikhom		125.5	8.9					134.4	544.9	
17. จ.นครพนม	Nakhon Phanom*	2.2	50.9	37.5	4.7	32.8			128.1	870.8	- 83.7
18. อ.บ้านแพง	Ban Phaeng		15.9	35.8		4.6			56.3	905.9	
19. อ.ท่าอุเทน	Tha Uten	..	..	..	..	..	..	..	..	..	
20. อ.นาแก	Na Kae		78.5	9.2	9.9				97.6	638.9	
21. อ.ธาตุพนม	That Phanom		85.5	17.2		3.7			106.4	683.7	
22. อ.มุกดาหาร	Mukdahan*	0.1	95.5	14.5	T	0.3	T	4.7	115.1	898.1	+283.6
23. จ.กาฬสินธุ์	Kalasin		59.2	9.7		6.1			75.0	560.8	-157.6
24. อ.ยางตลาด	Yang Talat	27.8	57.1	2.9		T			87.8	620.7	
25. อ.สหัสขันธ์	Sahatsakhan	..	..	..	..	..	..	..	..	..	
26. อ.กมลาไสย	Kamalasai		116.2						116.2	855.0	
27. จ.ร้อยเอ็ด	Roi Et*	17.8	95.5	14.8	T	T		12.3	140.4	703.8	+ 93.5
28. อ.โพนทอง	Phon Thong		121.3		0.9				122.2	349.7	
29. อ.ธวัชบุรี	Thawatchaburi	186.8	36.1		7.3				230.2	786.0	
30. อ.อาจสามารถ	At Samat								0.0	758.9	
31. อ.เสลภูมิ	Selaphum	..	..	..	..	..	..	..	..	..	
32. อ.จตุรพักตรพิมาน	Chaturaphak Phiman		42.0						42.0	441.8	
33. อ.เกษตรวิสัย	Kaset Wisai		20.0	5.0					25.0	752.9	
34. อ.พนมไพร	Phanom Phrai								0.0	..	
35. อ.สุวรรณภูมิ	Suwannaphum		23.8	2.5	7.8				34.1	645.3	
36. จ.มหาสารคาม	Maha Sarakham	6.7	44.8						51.5	554.1	+ 9.2
37. อ.โกสุมพิสัย	Kosum Phisai*		18.2	2.7					20.9	422.1	
38. อ.บรบือ	Borabu		28.6	20.0					48.6	548.5	
39. อ.พยัคฆภูมิพิสัย	Phayakkhaphum Phisai		13.6		1.0				14.6	604.1	
40. จ.ขอนแก่น	Khon Kaen*	3.1	17.3	2.2		0.7		6.4	29.7	462.9	- 82.9

สถานีฝน	Station	วันที่และจำนวนน้ำฝนเป็นมิลลิเมตร Date and amount of rainfall in m.m. กรกฎาคม July							ฝนรวม มม. Total rainfall mm.	ฝนรวมตั้งแต่ 1 ม.ค. Accumulative rainfall since 1 January	
		5	6	7	8	9	10	11		ปริมาณ มม. Amount mm.	สูงต่ำกว่า Above below norms
41.อ.ภูเวียง	Phu Wiang		12.4						12.4	522.6	
42.อ.ชุมแพ	Chum Phae		4.6		2.2				6.8	409.2	
43.อ.มัญจาคีรี	Mancha Khiri	5.0							5.0	371.3	
44.อ.ชนบท	Chonnabot*		8.0			9.7			17.7	621.0	
45.อ.บ้านไผ่	Ban Phai			7.4					7.4	736.6	
46.อ.พล	Phon								0.0	338.1	
47.จ.ชัยภูมิ	Chaiyaphum*	0.2	0.2	0.5		26.2			27.1	527.0	+ 78.
48.อ.ภูเขียว	Phu Khieo		5.2						5.2	251.0	
49.อ.คอนสวรรค์	Khon Sawan		2.3						2.3	369.9	
50.อ.จัตุรัส	Chatturat		T			T			T	374.5	
51.อ.บำเหน็จณรงค์	Bamnet Narong								0.0	549.5	
52.จ.นครราชสีมา	Nakhon Ratchasima*	T	0.1	T	2.2	T	T		2.3	506.0	+ 54.
53.อ.บัวใหญ่	Bua Yai								0.0	284.9	
54.อ.คง	Khong								0.0	409.8	
55.อ.ด่านขุนทด	Dan Khun Thot								0.0	463.4	
56.อ.โนนไทย	Non Thai					5.2			5.2	346.3	
57.อ.โนนสูง	Non Sung								0.0	496.0	
58.อ.พิมาย	Phimai								0.0	498.9	
59.อ.สีคิ้ว	Sikhiu	35.3							35.3	472.7	
60.อ.สูงเนิน	Sung Noen								0.0	434.0	
61.อ.ปักธงชัย	Phak Thong Chai								0.0	487.5	
62.อ.โชคชัย	Chok Chai*			0.4	10.1				10.5	503.5	
63.อ.ครบุรี	Khon Buri								0.0	457.1	
64.จ.บุรีรัมย์	Buri Ram								0.0	673.0	+ 70.
65.อ.พุทไธสง	Phutthaisong								0.0	..	
66.อ.สตึก	Satuk		9.0						9.0	493.6	
67.อ.ลำปลายมาศ	Lam Plai Mat				16.8				16.8	609.5	
68.อ.นางรอง	Nang Rong*		9.6			T			9.6	481.6	
69.จ.สุรินทร์	Surin*		5.1				T	1.6	6.7	596.6	+154.
70.อ.รัตนบุรี	Rattanaburi		16.0						16.0	527.5	
71.อ.ท่าตูม	Tha Tum*	0.3	14.0	0.2		1.0	1.8		17.3	757.3	
72.อ.ศีขรภูมิ	Sikhoraphum		16.2			10.2			26.4	425.1	
73.อ.ปราสาท	Prasat			55.3					55.3	319.7	
74.อ.สังขะ	Sangkha								0.0	547.5	
75.จ.ศรีสะเกษ	Si Sa Ket	40.2							40.2	546.0	+ 23.
76.อ.ราษีไศล	Rasi Salai								0.0	622.0	
77.อ.อุทุมพรพิสัย	Uthumphon Phisai	1.6	13.0						14.6	..	
78.อ.กันทรารมย์	Kanthararom	10.5	11.1						21.6	339.8	
79.อ.ขุขันธ์	Khukhan					7.7			7.7	522.5	
80.อ.กันทรลักษ์	Kantharalak	4.0				24.3			28.3	460.7	
81.จ.อุบลราชธานี	Ubon Ratchathani*	2.9	19.8	1.3	2.5			27.8	54.3	628.9	- 93.

สถานีฝน	Station	วันที่และจำนวนน้ำฝนเป็นมิลลิเมตร Date and amount of rainfall in m.m. กรกฎาคม July							ปริมาณ มม. Total rainfall mm.	ปริมาณตั้งแต่ 1 ม.ค. Accumulative rainfall since 1 January	
		5	6	7	8	9	10	11		ปริมาณ มม. Amount mm.	สูงต่ำกว่าปกติ Above or below normal
12.อ.เขมราฐ	Khemarat	3.2	114.5	15.1					132.8	820.8	
13.อ.อำนาจเจริญ	Amnat Charoen	..	..	..	..	..	..	..	..	..	
14.อ.ยโสธร	Yasothon		49.9						49.9	566.3	
15.อ.คำเขื่อนแก้ว	Kham Khuan Kaeo		36.9						36.9	..	
16.อ.กระการพืชผล	Trakan Phutphon		48.7						48.7	531.2	
17.อ.มหาชนะชัย	Maha Chana Chai		40.2						40.2	704.9	
18.อ.เขื่องใน	Khuang Nai	34.8	17.4						52.2	692.3	
19.อ.โขงเจียม	Khong Chiam		60.0						60.0	596.2	
20.อ.เดชอุดม	Det Udom	4.9	10.1		1.1				16.1	678.2	
<u>ภาคกลาง</u>	<u>Central Part</u>										
1.จ.นครสวรรค์	Nakhon Sawan*		T	4.9	14.4	1.8	1.2	T	22.3	425.7	- 58.7
2.อ.บรรพตพิสัย	Banphot Phisai			13.5	22.5	T	8.3		44.3	541.1	
3.อ.ตากฟ้า	Takhli								0.0	680.8	
4.อ.ลาดยาว	Lat Yao			10.5	3.6		5.3		19.4	339.6	
5.อ.ชุมแสง	Chumsaeng				7.4		0.8		8.2	213.6	
6.อ.หนองบัว	Nong Bua	..	..	..	..	..	..	..	..	..	
7.อ.ท่าตะโก	Tha Tako								0.0	314.3	
8.อ.พยุหะคีรี	Phayuha Khiri								0.0	..	
9.จ.อุทัยธานี	Uthai Thani			13.9	55.5				69.4	356.2	-123.9
10.อ.สว่างอารมณ์	Sawang Arom				68.6				68.6	..	
11.อ.หนองฉาง	Nong Chang			6.2	52.4	12.8			71.4	475.0	
12.อ.ทัพทัน	Thab Than		0.9	16.9	8.9	4.7	14.8		46.2	377.4	
13.อ.หนองขาหย่าง	Nong Khayang				32.0				32.0	211.3	
14.อ.บ้านไร่	Ban Rai		45.0	25.2					70.2	..	
15.จ.ชัยนาท	Chainat			2.0		0.3			2.3	297.9	-191.8
16.อ.มโนรมย์	Manorom				56.8				56.8	324.7	
17.อ.วัดสิงห์	Wat Sing				11.1				11.1	394.2	
18.จ.สิงห์บุรี	Sing Buri			2.6	16.1	3.8			22.5	367.4	- 58.0
19.อ.อินทร์บุรี	In Buri		32.4		10.8				43.2	404.8	
20.อ.บางระจัน	Bang Rachan		4.0	12.8	10.0	0.9			27.7	413.8	
21.อ.พรหมบุรี	Phrom Buri								0.0	368.9	
22.จ.ลพบุรี	Lopburi*		1.0	0.6	16.0			6.2	23.8	491.7	-36.3
23.อ.บ้านหมี่	Ban Mi	..	..	..	..	..	..	..	..	..	
24.อ.ชัยบาดาล	Chai Badan		4.5		13.8	2.7			21.0	521.3	
25.อ.บัวชุม	Bua Chum*			0.2	11.8	0.7			12.7	503.7	
26.อ.ท่าวุ้ง	Tha Wung					4.6			4.6	348.9	
27.อ.โคกสำโรง	Khok Samrong		28.3		17.2	5.0			50.5	354.5	
28.จ.สุพรรณบุรี	Suphan Buri*		16.6	T	T	10.2	0.3		27.1	374.8	- 74.5
29.อ.ดอนเจดีย์	Don Chedi								0.0	215.6	
30.อ.เดิมบางนางบวช	Doembang Nangbuat					10.4			10.4	248.7	
31.อ.สามชุก	Sam Chuk				5.7				5.7	..	

สถานีฝน	Station	วันที่และจำนวนน้ำฝนเป็นมิลลิเมตร Date and amount of rainfall in m.m. กรกฎาคม July 5	6	7	8	9	10	11	ยอดรวม มม. Total rainfall mm.	ปริมาณตั้งแต่ 1 ม.ค. Accumulative rainfall since 1 January: ปริมาณ มม. Amount mm.	สูงหรือต่ำกว่าปกติ Above or below normal
32.อ.ศรีประจันต์	Si Prachan	..	..	..	..	..	..	..	..	..	
33.อ.บางปลาม้า	Bang Pla Ma				2.0				2.0	373.0	
34.อ.สองพี่น้อง	Song Phi Nong								0.0	246.3	
35.จ.อ่างทอง	Ang Thong				6.0	1.5			7.5	428.7	
36.อ.โพธิ์ทอง	Pho Thong	6.2	10.1		9.3				25.6	407.8	
37.อ.ไชโย	Chaiyo				58.8				58.8	340.9	
38.อ.วิเชียรชาญ	Wiset Chai Chan				8.9				8.9	260.3	
39.อ.ป่าโมก	Pa Mok								0.0	..	
40.จ.สระบุรี	Saraburi	25.6		17.6		6.5			49.7	691.9	+ 68.6
41.อ.พระพุทธบาท	Phra Phutthabat	8.0							8.0	..	
42.อ.บ้านหมอ	Ban Mo								0.0	434.9	
43.อ.หนองแค	Nong Khae			11.4	7.8				19.2	419.7	
44.อ.แก่งคอย	Kaeng Khoi	15.3			68.7				84.0	582.3	
45.จ.พระนครศรีอยุธยา	Ayutthaya								0.0	171.0	-362.1
46.อ.ท่าเรือ	Tha Rua			5.1	4.6		T		9.7	440.6	
47.อ.นักไห่	Phak Hai	..	..	..	..	..	..	..	..	..	
48.อ.บางบาล	Bang Ban			3.4	5.8		32.6		41.8	456.9	
49.อ.บางไทร	Bang Sai								0.0	554.7	
50.อ.เสนา	Sena			3.2	11.7				14.9	..	
51.อ.บางปะอิน	Bang Pa-in								0.0	342.4	
52.จ.ปทุมธานี	Pathum Thani			14.7	1.6				16.3	339.1	-271.6
53.อ.ธัญบุรี	Thanyaburi				0.9		5.4		6.3	351.2	
54.อ.รังสิต	Rangsit			9.5			2.1		11.6	542.4	
55.จ.นนทบุรี	Nonthaburi				10.9		46.4		57.3	398.7	-90.3
56.อ.บางบัวทอง	Bang Bua Thong			37.5	1.7				39.2	411.5	
57.จ.ธนบุรี	Thon Buri		5.4	0.7	16.9				23.0	..	..
58.อ.บางขุนเทียน	Bang Khun Thian	..	..	..	..	..	..	..	..	..	
59.อ.ตลิ่งชัน	Taling Chan	..	..	..	..	..	..	..	..	..	
60.จ.พระนคร	Phra Nakhon*	T	22.4	T	0.1		T	9.7	23.2	486.2	-131.1
61.สนามบินดอนเมือง	Don Muang Air-port*	0.1		15.4	19.3		9.7	0.1	44.6	463.7	-163.8
62.อ.บางเขน	Bang Khen*	11.5	1.0	4.0	6.2		16.7		39.4	501.4	
63.อ.มีนบุรี	Min Buri	4.9							4.9	523.2	
64.อ.ลาดกระบัง	Lat Krabang								0.0	251.3	
65.ศูนย์วิจัยบางนา	Bang Na*		2.7		0.9			6.5	10.1	566.2	
66.จ.กาญจนบุรี	Kanchanaburi*			6.4	0.1	0.6	8.0	T	15.1	404.0	- 25.7
67.เหมืองปิล็อก	Pilok	..	..	..	..	..	..	..	..	..	
68.อ.สังขละบุรี	Sangkhla Buri	..	..	..	..	..	..	..	..	..	
69.อ.ทองผาภูมิ	Thong Pha Phum*	..	..	..	..	..	..	..	..	..	
70.อ.ศรีสวัสดิ์	Si Sawat	..	..	..	..	..	..	..	..	..	
71.อ.บ่อพลอย	Bo Phloi	..	..	..	..	..	..	..	..	..	
72.อ.ไทรโยค	Sai Yok	..	..	..	..	..	..	..	..	..	

สถานีฝน	Station	วันที่และจำนวนน้ำฝนเป็นมิลลิเมตร Date and amount of rainfall in m.m. กรกฎาคม July 5	6	7	8	9	10	11	ฝนรวม มม. Total rainfall mm.	ฝนรวมตั้งแต่ 1 ม.ค. Accumulative rainfall since 1 January: ปริมาณ มม. Amount mm.	สูงต่ำกว่าปกติ Above or below normal
อ.พนมทวน	Phanom Thuan								0.0	90.3	
อ.ท่าม่วง	Tha Muang	12.4				21.2			33.6	329.3	
อ.ท่ามะกา	Tha Maka	..	..	..	..	..	..	..	..	..	
จ.นครปฐม	Nakhon Pathom			8.3	18.4	10.6			37.3	502.3	- 11.5
อ.กำแพงแสน	Kamphaeng Saen	..	..	..	..	..	..	..	..	..	
อ.นครชัยศรี	Nakhon Chaisi			1.5	10.1	22.7	2.5		36.8	418.6	
จ.ราชบุรี	Ratchaburi								0.0	259.8	-145.0
อ.บ้านโป่ง	Ban Pong								0.0	364.4	
อ.โพธาราม	Photharam					6.2			6.2	360.8	
อ.ดำเนินสดวก	Damnoen Saduak								0.0	167.8	
อ.ปากท่อ	Pak Tho	..	..	..	..	..	..	..	..	..	
จ.สมุทรสงคราม	Samut Songkham		2.1						2.1	332.6	- 55.4
อ.บางคนที	Bang Khonthi			1.5	13.4				14.9	335.8	
อ.อัมพวา	Amphawa	3.8					18.3		22.1	310.3	
จ.สมุทรสาคร	Samut Sakhon			7.1	3.6				10.7	497.0	- 26.0
จ.สมุทรปราการ	Samut Prakan			6.5	17.0				23.5	692.8	+ 77.4
อ.พระประแดง	Phra Pradaeng	..	..	..	..	..	..	..	..	..	
อ.บางพลี	Bang Phli			7.8					7.8	573.5	
<u>ภาคตะวันออก</u>	<u>Eastern Part</u>										
จ.นครนายก	Nakhon Nayok	21.4		46.4	5.8				73.6	876.9	+ 49.3
อ.บ้านนา	Ban Na	27.5		13.5					41.0	609.9	
อ.ปากพลี	Pak Phli	25.0		58.2	18.5				101.7	931.4	
จ.ปราจีนบุรี	Prachin Buri*	32.5		43.8		2.2	1.0	22.9	102.4	911.5	+ 61.1
อ.บ้านสร้าง	Ban Sang	22.7		18.1					40.8	679.5	
อ.ศรีมหาโพธิ	Si Maha Phot	14.5		13.4		1.4			29.3	887.7	
อ.กบินทร์บุรี	Kabin Buri	26.1		24.9	14.0	T			65.0	777.4	
อ.สระแก้ว	Sakaeo			6.5	4.0				10.5	531.4	
อ.วัฒนานคร	Watthana Nakhon								0.0	543.2	
อ.อรัญประเทศ	Aranyaprathet*			1.1	8.3	T	4.9		14.3	651.5	- 68.5
จ.ฉะเชิงเทรา	Chachoengsao								0.0	423.6	- 53.2
อ.บ้านโพธิ์	Ban Pho	1.8		21.1					22.9	613.1	
จ.ชลบุรี	Chon Buri*		2.0			0.4		0.2	2.6	518.6	- 87.3
อ.พานทอง	Phan Thong	14.6							14.6	509.4	
อ.พนัสนิคม	Phanat Nikhom	..	..	..	..	..	..	..	..	..	
อ.บ้านบึง	Ban Bung								0.0	453.1	
อ.เกาะสีชัง	Ko Sichang*	T			1.0				1.0	323.8	
อ.ศรีราชา	Si Racha								0.0	598.0	
อ.สัตหีบ	Sattahip*				0.4		7.0		7.4	730.7	+226.9
จ.ระยอง	Rayong*			1.8	0.8		6.2		8.8	515.1	+ 19.5
อ.บ้านค่าย	Ban Khai				2.4				2.4	380.4	
อ.แกลง	Klaeng				2.0	0.8			2.8	840.9	

สถานีฝน	Station	วันที่และจำนวนน้ำฝนเป็นมิลลิเมตร Date and amount of rainfall in m.m. กรกฎาคม July							ปริมาณ มม. Total rainfall mm.	ปริมาณตั้งแต่ 1 ม.ค. Accumulative rainfall since 1 January	
		5	6	7	8	9	10	11		ปริมาณ มม. Amount mm.	สูงกว่าหรือต่ำกว่าปกติ Above or below normal
23.จ.จันทบุรี	Chanthaburi*	35.8	0.8	5.0	6.9	23.7		10.3	82.5	1315.6	- 34.3
24.อ.ท่าใหม่	Tha Mai	85.1	0.4	1.1	19.5				123.7	1026.5	
25.อ.มะขาม	Makham	..	..	..	..	..	..	..	..	..	
26.อ.ขลุง	Khlung					45.3			45.3	..	
27.จ.ตราด	Trat	76.8			84.9				161.7	1499.3	-141.6
28.อ.เขาสมิง	Khao Saming	84.3	4.2	45.8	12.1	19.7	2.5		168.6	1292.5	
29.อ.แหลมงอบ	Laem Ngop*	23.0			53.1				76.1	943.5	
30.อ.กลองใหญ่	Khlong Yai*	39.5	15.9	45.8	47.9	3.4		34.5	187.0	1748.5	-312.3
<u>ภาคใต้</u>	<u>Southern Part</u>										
1.จ.เพชรบุรี	Phetchaburi	6.4			3.1		15.1		24.6	236.6	- 89.6
2.อ.บ้านแหลม	Ban Laem				2.8		20.5		23.3	279.0	
3.อ.บ้านลาด	Ban Lat								0.0	157.6	
4.อ.ชะอำ	Cha-am				19.8				19.8	..	
5.จ.ประจวบคีรีขันธ์	Prachuap Khiri Khan*	T	0.7	16.0	42.6	T	5.0	T	64.3	380.9	- 75.3
6.อ.กุยบุรี	Kui Buri	..	..	..	..	..	..	..	..	..	
7.อ.หัวหิน	Hua Hin*	0.1	0.3	1.0	6.8	0.3	0.3	0.2	9.0	211.6	-159.6
8.จ.ชุมพร	Chumphon*	2.4	13.2	31.4	3.9	1.3	0.1	T	52.3	559.8	-294.7
9.อ.ท่าแซะ	Tha Sae	16.2	32.1	23.0		5.4			76.7	542.3	
10.อ.สวี	Sawi		5.4	5.3					10.7	209.7	
11.อ.หลังสวน	Lang Suan		24.5	4.3					28.8	362.0	
12.จ.สุราษฎร์ธานี	Surat Thani	6.0	1.6	3.7	0.8	17.1			29.2	601.7	+ 53.5
13.อ.ไชยา	Chaiya	25.0	2.5	0.6					28.1	..	
14.อ.เกาะสมุย	Ko Samui*	2.4	21.0						23.4	525.0	
15.อ.พุนพิน	Phunphin		4.7						4.7	307.0	
16.อ.บ้านนาสาร	Ban Na San	14.8			9.0				23.8	..	
17.จ.นครศรีธรรมราช	Nakhon Si Thammarat*		2.2	T				0.4	2.6	417.0	-510.1
18.อ.สิชล	Sichon	9.3	0.5	2.8			8.0		20.6	554.6	
19.อ.ท่าศาลา	Tha Sala				12.8				12.8	173.3	
20.อ.ฉวาง	Chawang								0.0	590.8	
21.อ.ทุ่งสง	Thung Song		2.2						2.2	432.0	
22.อ.ร่อนพิบูลย์	Ron Phibun	..	..	..	..	..	..	..	..	..	
23.อ.ปากพนัง	Pak Phanang	42.0							42.0	316.0	
24.จ.พัทลุง	Phatthalung								0.0	399.1	-347.2
25.อ.เขาชัยสน	Khao Chaison								0.0	366.2	
26.จ.สงขลา	Songkhla*					18.9	8.0		26.9	355.9	-195.9
27.อ.รัตภูมิ	Rattaphum								0.0	564.0	
28.อ.หาดใหญ่	Hat Yai								0.0	353.0	
29.อ.สะเดา	Sadao								0.0	782.3	
30.จ.ปัตตานี	Pattani*					0.5	0.2	0.2	0.9	457.7	+106.7
31.อ.หนองจิก	Nong Chik								0.0	288.5	
32.อ.ยะหริ่ง	Yaring	..	..	..	..	..	..	..	..	..	

สถานีฝน	Station	วันที่และจำนวนน้ำฝนเป็นมิลลิเมตร Date and amount of rainfall in m.m. กรกฎาคม July							ฝนรวม มม. Total rainfall mm.	ฝนรวมตั้งแต่ 1 ม.ค. Accumulative rainfall since 1 January	
		5	6	7	8	9	10	11		ปริมาณ มม. Amount mm.	สูงต่ำกว่าปกติ Above or below normal
.อ.ปะนาเระ	Panare						1.6		1.6	229.8	
.จ.ยะลา	Yala								0.0	481.0	
.อ.เบตง	Betong						36.2		36.2	677.9	
.อ.บันนังสตา	Bannang Satar						6.5		6.5	480.9	
.จ.นราธิวาส	Narathiwat*				T		0.2	0.8	1.0	497.4	-504.2
.อ.ยี่งอ	Yi-ngo				10.3				10.3	..	
.อ.รามัน	Ramae								0.0	422.9	
.อ.ตากใบ	Tak Bai						62.3		62.3	443.0	
.จ.ระนอง	Ranong*	28.3	22.6	54.9	14.0	62.0		3.1	184.9	1987.4	+ 40.7
.อ.กระบุรี	Kra Buri	40.3	38.1	64.3	28.4	4.7			175.8	1158.7	
.จ.พังงา	Phangnga	36.0	4.2	1.5	13.1				54.8	1487.9	+291.7
.อ.กะปง	Kapong	10.0	18.4		8.5				36.9	1826.5	
.อ.ตะกั่วป่า	Takua Pa	54.7	11.9	9.3	29.9	0.7			106.5	2550.0	
.อ.ท้ายเหมือง	Thai Muang	8.7			17.1				25.8	1815.8	
.อ.ตะกั่วทุ่ง	Takua Thung	15.3			15.1				30.4	1666.6	..
.จ.ภูเก็ต	Phuket*		4.2		6.0	2.0			12.2	1507.9	+193.8
.สนามบินภูเก็ต	Phuket Air-port*		3.6	3.2	12.3			1.8	20.9	1370.8	
.อ.ถลาง	Thalang	..	..	..	..	..	..	..	..	..	
.จ.กระบี่	Krabi								0.0	..	
.อ.อ่าวลึก	Ao Luk	T	13.0	T	7.7				20.7	1198.1	
.อ.คลองท่อม	Khlong Tom	4.6	4.3	1.5	5.2				15.6	866.7	..
.สนามบินตรัง	Trang Air-port*		7.8	1.3	24.4				33.5	649.5	-379.3
.อ.สิเกา	Sikao		15.7		0.9				16.6	790.3	
.อ.ย่านตาขาว	Yan Ta Khao								0.0	786.8	
.อ.ปะเหลียน	Palian		5.1		1.9				7.0	1106.7	
.จ.สตูล	Satun	..	..	..	..	..	..	..	..	..	..
.อ.ทุ่งหว้า	Thung Wa								0.0	948.6	
.อ.ละงู	Langu								0.0	..	

หมายเหตุ	ช่องว่าง	ไม่มีฝนตก	**Remark**	Blank No rain
	*	สถานีตรวจอากาศ		* Synoptic Station
	T	ฝนเล็กน้อยวัดไม่ได้		T Trace
	..	ไม่มีรายงาน		.. No report

อุณหภูมิสูงสุดและต่ำสุดประจำวันที่ ๕ - ๑๑ กรกฎาคม ๒๕๑๔

Daily Max. and Min. Temperature 5 - 11 July 1971

สถานี	Station	อุณหภูมิสูงสุดและต่ำสุดเป็นองศา ซ. Max. and Min. Temperature in degree C. 5	6	7	8	9	10	11	เฉลี่ยสูงสุดต่ำสุด Average Max. Min.	เฉลี่ยในสัปดาห์ Weekly Mean	ค่าปกติประจำเดือน Month Norm
ภาคเหนือ	**Northern Part**										
1.จ.เชียงราย	Chiang Rai	29.8 22.6	33.2 21.5	32.7 21.7	28.3 23.0	29.2 22.5	31.8 20.6	30.7 22.2	30.8 22.0	26.4	26.
2.จ.แม่ฮ่องสอน	Mae Hong Son	31.5 23.8	34.4 23.4	32.4 23.8	30.4 24.4	32.0 24.5	32.7 24.2	32.0 23.7	32.2 24.0	28.1	27.
3.จ.เชียงใหม่	Chiang Mai	32.0 23.9	32.2 22.5	32.7 22.8	30.4 24.4	32.5 23.2	33.0 23.7	32.0 23.7	32.1 23.5	27.8	27.
4.จ.น่าน	Nan	34.3 23.2	34.2 23.4	33.2 24.1	28.3 24.9	31.3 24.4	34.2 23.5	34.8 23.6	32.9 23.8	28.4	27.
5.อ.ท่าวังผา	Tha Wang Pha	.. 23.3	34.3 ..	31.7 23.9	26.8 25.3	30.7 23.2	32.1 23.5	32.8 23.5	31.4 23.8	27.6	..
6.จ.ลำปาง	Lampang	31.5 23.4	33.2 23.1	33.3 24.0	30.6 24.6	30.6 23.2	32.2 22.2	31.9 23.4	31.9 23.4	27.7	27.
7.อ.แม่สะเรียง	Mae Sariang	30.5 22.2	33.4 22.7	31.2 23.3	32.0 23.8	26.8 22.8	30.5 22.3	31.6 22.5	30.9 22.8	26.9	26.
8.จ.แพร่	Phrae	34.7 23.4	34.3 23.5	33.7 25.0	28.3 24.8	30.2 24.0	32.4 23.2	33.3 23.5	32.4 23.9	28.2	27.
9.จ.อุตรดิตถ์	Uttaradit	33.1 22.5	33.2 24.2	33.4 24.0	30.0 24.4	31.7 23.1	33.1 22.9	33.7 23.5	32.6 23.5	28.1	28.
10.สนามบินอุตรดิตถ์	Uttaradit Air-port	31.2 ..	35.3 24.5	32.5 25.2	29.2 26.4	31.4 25.3	32.2 24.2	.. ..	32.0 25.1	28.6	..
11.จ.ตาก	Tak	33.3 22.9	33.1 24.5	32.8 25.3	30.4 26.1	31.1 24.2	31.7 23.1	33.6 23.8	32.3 24.3	28.3	28.
12.จ.พิษณุโลก	Phitsanulok	32.8 23.1	33.3 25.6	33.0 25.4	31.0 24.4	33.3 23.7	33.4 23.7	34.2 24.6	33.0 24.4	28.7	28.
13.อ.แม่สอด	Mae Sot	30.7 22.6	31.3 23.4	30.4 23.0	27.3 23.5	30.0 23.2	29.8 23.0	31.4 22.6	30.1 23.0	26.6	26.
14.จ.เพชรบูรณ์	Phetchabun	34.0 23.7	33.0 24.1	32.0 24.3	31.3 23.8	32.4 23.2	33.0 22.9	34.8 24.2	32.9 23.7	28.3	27.
15.อ.หล่มสัก	Lom Sak	32.5 24.5	33.2 23.9	30.7 24.8	30.2 24.0	31.7 23.6	32.5 23.3	.. 24.2	31.8 24.0	27.9	..
16.อ.วิเชียรบุรี	Wichian Buri	32.1 24.1	32.5 24.8	30.7 24.9	31.7 23.0	32.4 24.0	33.6 23.9	34.6 24.2	32.5 24.1	28.3	..
ภาคตะวันออกเฉียงเหนือ	**Northeastern Part**										
1.จ.หนองคาย	Nong Khai	33.2 24.1	32.0 23.8	27.0 23.0	27.8 22.9	31.8 24.6	32.5 25.0	32.8 25.2	31.0 24.1	27.6	..
2.จ.เลย	Loei	34.3 22.8	33.5 23.0	30.8 24.1	30.6 23.5	32.0 23.2	33.1 23.2	34.5 23.7	32.7 23.4	28.1	27.
3.จ.อุดรธานี	Udon Thani	33.7 25.3	34.3 22.5	26.7 23.5	29.0 24.0	32.0 24.8	33.3 24.0	34.1 25.3	31.9 24.2	28.1	28.
4.จ.นครพนม	Nakhon Phanom	34.2 23.2	28.2 24.2	25.9 22.7	28.8 23.1	30.5 24.1	32.2 23.3	33.7 25.1	30.4 23.7	27.1	27.
5.จ.สกลนคร	Sakon Nakhon	34.2 24.6	31.3 24.3	24.0 22.2	27.8 23.6	32.3 24.0	33.0 24.5	33.4 26.2	30.9 24.2	27.6	28.
6.อ.มุกดาหาร	Mukdahan	33.2 24.5	29.2 25.1	25.2 22.0	29.6 24.4	31.5 24.3	32.7 24.2	33.5 25.0	30.7 24.2	27.5	28.
7.จ.ขอนแก่น	Khon Kaen	31.5 24.3	32.5 24.0	27.5 24.0	29.4 23.7	31.5 23.6	33.1 23.6	34.1 24.5	31.4 24.0	27.7	28.
8.อ.โกสุมพิสัย	Kosum Phisai	32.4 ..	33.6 24.8	27.2 24.1	30.7 23.9	32.9 23.6	.. 24.2	.. ..	31.4 24.1	27.8	..
9.จ.ร้อยเอ็ด	Roi Et	31.5 23.9	31.3 25.1	26.5 22.0	30.1 24.7	31.5 24.6	32.7 24.8	33.3 25.7	31.0 24.4	27.7	28.
10.จ.ชัยภูมิ	Chaiyaphum	31.4 24.4	31.6 23.8	28.8 23.5	28.0 22.3	30.3 23.9	32.3 23.3	33.0 23.4	30.8 23.4	27.1	27.
11.จ.อุบลราชธานี	Ubon Ratchathani	30.2 22.0	27.7 23.5	29.3 24.2	31.0 23.9	31.9 24.1	33.2 24.8	33.1 25.6	30.9 24.0	27.5	27.
12.จ.สุรินทร์	Surin	32.0 23.0	31.3 25.0	29.3 24.2	30.6 24.2	31.6 23.9	33.2 24.0	33.5 24.3	31.6 24.1	27.9	28.
13.อ.ท่าตูม	Tha Tum	[illegible].8 23.2	30.3 26.0	28.4 24.5	30.7 24.6	32.4 25.7	32.8 25.4	.. 26.0	31.1 25.1	28.1	..
14.อ.นางรอง	Nang Rong	32.4 23.2	31.5 24.3	30.5 24.7	30.8 24.3	31.5 23.8	33.0 23.8	.. 24.3	31.6 27.9	27.9	..

สถานี	Station	อุณหภูมิสูงสุดและต่ำสุดเป็นองศา ซ. Max. and Min. Temperature in degree C.							เฉลี่ยสูงสุดต่ำสุด Average Max. Min.	เฉลี่ยในสัปดาห์ Weekly Mean	ค่าปกติประจำเดือน Monthly Normal
		5	6	7	8	9	10	11			
.นครราชสีมา	Nakhon Ratchasima	31.7 21.7	32.7 23.1	30.3 24.1	32.3 22.8	31.6 23.0	34.4 22.8	35.4 23.1	32.6 22.9	27.8	28.2
.โชคชัย	Chok Chai	31.9 22.6	30.8 22.4	29.8 22.4	30.6 23.6	30.1 23.5	32.3 23.5	.. 23.3	30.9 23.0	27.0	..
ภาคกลาง	Central Part										
.นครสวรรค์	Nakhon Sawan	33.0 22.9	33.6 24.6	33.4 24.3	33.4 23.8	31.8 23.4	33.9 23.8	34.7 24.1	33.4 23.8	28.6	29.0
.ลพบุรี	Lop Buri	33.5 24.0	32.4 24.4	33.5 24.0	32.4 23.6	32.0 24.0	33.5 24.3	34.2 24.0	33.1 24.0	28.6	28.3
.สุพรรณบุรี	Suphan Buri	32.7 24.1	34.1 24.6	33.4 24.7	31.3 24.0	32.4 24.5	34.4 24.1	35.5 24.9	33.4 24.4	28.9	28.9
.กาญจนบุรี	Kanchanaburi	35.2 22.8	33.2 24.3	32.0 24.8	31.2 23.6	31.3 23.9	33.4 23.4	34.0 23.0	32.9 23.7	28.3	28.4
.ทองผาภูมิ	Thong Pha Phum	..	..	..	..	..	..	..	..	..	..
นามบินดอนเมือง	Don Muang Air-port	32.2 23.4	33.4 25.1	32.4 25.0	32.4 24.0	32.1 24.3	33.3 24.7	33.4 24.2	32.7 24.4	28.6	28.8
.พระนคร	Phra Nakhon	32.8 23.4	32.4 23.7	31.4 24.8	30.8 24.6	31.4 25.7	33.0 24.9	33.9 24.8	32.2 24.6	28.4	28.5
นวิจัยฯ บางนา	Bang Na	32.4 23.5	31.9 25.4	31.5 24.8	30.8 24.7	31.2 24.2	32.5 25.0	33.7 24.7	32.0 24.6	28.3	..
ภาคตะวันออก	Eastern Part										
.ปราจีนบุรี	Prachin Buri	32.0 22.8	31.3 23.6	30.9 25.5	30.5 23.3	31.4 24.6	33.8 24.9	33.2 25.6	31.9 24.3	28.1	28.1
.กบินทร์บุรี	Kabin Buri	31.0 22.9	30.8 23.0	30.3 24.9	30.4 22.0	30.8 23.7	.. 24.0	.. ..	30.7 23.4	27.1	..
.อรัญประเทศ	Aranyaprathet	32.5 22.5	31.7 23.5	31.1 23.7	31.9 22.5	32.0 23.2	33.7 24.2	32.6 23.8	32.2 23.3	27.8	27.9
.ชลบุรี	Chon Buri	31.2 21.5	31.0 24.0	30.7 23.9	30.7 23.7	30.8 23.6	32.8 23.0	34.7 23.5	31.7 23.3	27.5	28.4
.เกาะสีชัง	Ko Si Chang	31.0 24.5	32.2 26.8	30.7 27.0	29.9 26.7	30.0 25.8	31.1 27.1	31.6 27.2	30.9 26.4	28.7	28.8
.สัตหีบ	Sattahip	32.2 24.1	32.0 25.9	32.2 26.4	29.5 26.3	29.5 25.3	33.5 26.2	33.4 23.9	31.8 25.4	28.6	29.3
.ระยอง	Rayong	31.2 ..	30.2 26.0	30.2 27.4	29.8 27.1	30.0 25.4	.. 26.6	.. ..	30.3 26.5	28.4	..
.จันทบุรี	Chanthaburi	30.0 23.2	28.6 22.7	29.7 26.0	27.6 25.4	27.8 25.6	30.6 23.7	31.1 24.7	29.3 24.5	26.9	27.4
.คลองใหญ่	Khlong Yai	29.9 23.0	28.0 22.7	28.7 23.8	26.6 23.9	30.0 22.2	31.0 22.4	31.3 23.1	29.4 23.0	26.2	26.9
ภาคใต้	Southern Part										
.หัวหิน	Hua Hin	32.1 23.1	33.5 24.5	31.0 24.4	29.6 23.6	31.2 23.3	32.9 24.8	33.8 23.0	32.0 23.8	27.9	28.4
.ประจวบคีรีขันธ์	Prachuab Khiri Khan	32.0 22.9	31.0 24.7	28.6 24.4	25.3 23.4	29.8 23.4	32.1 24.3	33.9 24.2	30.4 23.9	27.2	28.0
.ชุมพร	Chumphon	30.7 23.2	29.4 23.1	26.6 23.3	29.0 23.7	29.3 23.3	32.5 23.5	33.2 22.9	30.1 23.3	26.7	27.3
.สุราษฎร์ธานี	Surat Thani	31.1 22.9	30.5 23.0	28.5 23.6	32.6 23.1	31.6 23.7	33.7 22.0	34.0 22.4	31.7 23.0	27.4	27.8
.เกาะสมุย	Ko Samui	30.8 25.8	30.0 25.5	28.0 23.2	30.8 26.5	31.0 25.4	31.7 23.8	33.1 24.4	30.8 24.9	27.9	..
.นครศรีธรรมราช	Nakhon Si Thammarat	32.7 23.3	31.2 23.1	32.6 24.0	33.5 23.6	32.5 22.7	33.5 22.0	34.6 23.0	32.9 23.1	28.0	28.0
.สงขลา	Songkhla	33.5 22.6	32.5 22.7	32.4 23.2	32.8 23.7	33.0 23.4	32.7 23.1	32.2 24.6	32.7 23.3	28.0	28.4
.ปัตตานี	Pattani	32.8 21.3	31.5 22.3	33.1 23.2	34.7 22.8	33.0 23.8	34.4 23.7	34.2 24.1	33.4 23.0	28.2	..
.นราธิวาส	Narathiwat	33.4 21.3	33.5 22.4	32.4 23.8	32.8 23.3	32.8 23.2	32.9 23.9	32.9 23.4	33.0 23.0	28.0	27.3
.ระนอง	Ranong	27.6 23.7	28.9 23.0	26.1 23.0	30.0 24.6	29.0 22.4	31.5 23.8	30.8 23.2	29.1 23.4	26.3	26.5
.ภูเก็ต	Phuket	31.2 24.2	30.2 25.0	31.5 26.2	32.2 23.8	32.0 21.7	31.7 23.8	31.8 24.8	31.5 24.2	27.9	27.5
.สนามบินภูเก็ต	Phuket Air-port	31.1 25.8	29.3 25.4	30.4 ..	31.8 23.5	29.8 23.6	31.4 23.5	30.6 24.8	30.6 24.4	27.5	27.4
.สนามบินตรัง	Trang Air-port	31.7 22.7	31.2 22.9	31.5 23.0	32.5 23.2	31.2 22.4	32.6 23.7	32.8 24.4	31.9 23.2	27.6	27.2

แก้ไขเพิ่มเติมรายงานอากาศประจำสัปดาห์ฉบับที่ ๒๗/๒๕๑๔ เนื่องจากได้รับรายงานภายหลัง

Correction in weekly weather report No. 27/1971 for late report rainfall data

สถานีฝน	Station	วันที่และจำนวนน้ำฝนเป็นมิลลิเมตร Date and amount of rainfall in m.m. มิถุนายน June กรกฎาคม July							ฝนรวม มม. Total rainfall mm.	ฝนรวมตั้งแต่ 1 ม.ค. Accumulative rainfall since 1 January ปริมาณ มม. Amount mm.	มูลค่าต่อ Above below norm
		28	29	30	1	2	3	4			
ภาคเหนือ	Northern Part										
2.อ.แม่สาย	Mae Sai							2.0	110.3	727.6	
4.อ.เชียงของ	Chiang Khong							1.0	121.3	673.3	
6.อ.แม่สรวย	Mae Suai							2.1	165.1	624.1	
7.อ.เทิง	Thoeng						28.7	4.6	35.8	400.5	
9.อ.พาน	Phan							20.8	84.9	402.2	
10.อ.แม่ใจ	Mae Chai						2.7		20.8	265.0	
15.อ.ขุนยวม	Khun Yuam						19.2	19.5	70.7	501.4	
18.อ.ฝาง	Fang							11.6	43.8	637.3	
19.อ.เชียงดาว	Chiang Dao							8.2	69.0	285.1	
20.อ.แม่แตง	Mae Taeng							0.4	125.8	548.0	
21.อ.แม่ริม	Mae Rim							3.6	69.9	434.7	
22.อ.สันทราย	San Sai						3.7	T	204.1	609.8	
23.อ.ดอยสะเก็ด	Doi Saket						5.0		75.1	477.4	
25.อ.หางดง	Hang Dong						2.0	2.5	41.2	486.3	
29.อ.ฮอด	Hot					T	1.2	26.1	57.7	496.0	
30.จ.ลำพูน	Lamphun							3.5	74.0	357.2	
37.อ.สบปราบ	Sop Prap							12.5	24.9	376.8	
38.อ.เถิน	Thoen							3.3	21.5	287.1	
49.อ.นาน้อย	Na Noi							4.7	22.7	409.5	
60.จ.สุโขทัย	Sukhothai							18.0	41.0	279.2	-228.
65.อ.วังทอง	Wang Thong							2.2	55.0	580.5	
69.อ.ขาณุวรลักษบุรี	Khanu Woralaksaburi							25.1	65.8	625.5	
76.อ.หลุมเกา	Lom Kao							8.3	48.9	364.6	
77.อ.หลมสัก	Lom Sak*							0.5	26.7	436.4	
ภาคตะวันออกเฉียงเหนือ	Northeastern Part										
8.อ.โพนพิสัย	Phon Phisai							4.3	72.2	916.5	
20.อ.นาแก	Na Kae						27.9		27.9	541.3	
23.จ.กาฬสินธุ์	Kalasin							1.8	56.3	485.8	-173.
26.อ.กมลาไสย	Kamalasai							12.6	35.1	738.8	
28.อ.โพนทอง	Phon Thong							20.3	20.3	..	
29.อ.ธวัชบุรี	Thawatchaburi						30.5	19.0	49.5	555.8	
30.อ.อาจสามารถ	At Samat							88.1	97.2	758.9	
35.อ.สุวรรณภูมิ	Suwannaphum							4.0	17.0	611.2	
36.จ.มหาสารคราม	Maha Sarakham						2.4	3.2	6.7	502.6	+ 23.
37.อ.โกสุมพิสัย	Kosum Phisai							0.6	30.4	401.2	
39.อ.พยัคฆภูมิพิสัย	Phayakkhaphum Phisai							6.8	15.2	589.5	

สถานีฝน	Station	วันที่และจำนวนน้ำฝนเป็นมิลลิเมตร Date and amount of rainfall in m.m. มิถุนายน June			กรกฎาคม July				ปริมาณ มม. Total rainfall mm.	ปริมาณตั้งแต่ 1 ม.ค. Accumulative rainfall since 1 January: ปริมาณ มม. Amount mm.	สูงต่ำกว่าปกติ Above or below normal
		28	29	30	1	2	3	4			
อ.ชนบท	Chennabet*							7.6	17.4	603.3	
อ.บำเหน็จณรงค์	Bamnet Nareng							32.6	32.6	549.5	
อ.ดานขุนทด	Dan Khun Thet							22.0	67.1	463.4	
อ.สีคิ้ว	Sikhiu							66.9	90.8	437.4	
อ.สูงเนิน	Sung Noen							49.6	65.8	434.0	
อ.นางรอง	Nang Rong*							4.5	20.6	472.0	
อ.อุทุมพรพิสัย	Uthumphon Phisai							15.6	37.2	..	
อ.กันทรารมย์	Kanthararom							42.9	51.7	318.2	
อ.ขุขันธ์	Khukhan							6.5	43.8	514.8	
อ.กันทรลักษ์	Kantharalak							54.0	62.3	432.4	
อ.เขมราฐ	Khemarat							2.2	68.7	688.0	
อ.ยโสธร	Yasothon							65.1	65.1	516.4	
อ.กระการพิพัฒน์	Trakan Phutphan							35.4	47.8	482.5	
อ.มหาชนะชัย	Maha Chana Chai							11.2	34.7	664.7	
อ.เขื่องใน	Khuang Nai							12.5	23.9	640.1	
อ.โขงเจียม	Khong Chiam							36.4	64.3	536.2	
อ.เดชอุดม	Det Udom							44.9	112.4	662.1	
ภาคกลาง	Central Part										
อ.บานไร่	Ban Rai							45.0	95.6	..	
จ.สิงห์บุรี	Sing Buri							5.3	52.7	344.9	- 35.2
อ.ไชยบาดาล	Chai Badan							0.2	13.6	500.3	
อ.บัวชุม	Bua Chum*							0.1	10.9	491.0	
จ.สระบุรี	Saraburi						55.4	8.4	65.1	642.2	+ 78.2
อ.หนองแค	Nong Khae							43.2	51.5	400.5	
จ.อยุธยา	Ayutthaya							7.9	19.9	171.0	-319.0
อ.ท่าเรือ	Tha Rua							0.1	62.2	430.9	
อ.บางบาล	Bang Ban							2.4	2.4	..	
อ.บางไทร	Bang Sai							7.6	24.8	554.7	
อ.เสนา	Sena							3.7	9.0	..	
อ.บางปะอิน	Bang Pa-in						28.4	12.2	40.6	342.4	
จ.ปทุมธานี	Pathum Thani							3.6	6.3	322.8	-223.7
อ.ธัญบุรี	Thanyaburi							17.2	79.6	344.9	
อ.รังสิต	Rangsit							36.5	48.6	530.8	
จ.นนทบุรี	Nonthaburi							32.2	76.0	341.4	-114.4
อ.บางบัวทอง	Bang Bua Thong						13.5	23.6	37.6	372.3	
อ.มีนบุรี	Min Buri							30.5	30.5	518.3	
อ.ลาดกระบัง	Lat Krabang					24.8	37.5	60.3	122.6	..	
อ.สังขละบุรี	Sangkhla Buri					5.2		29.0	34.2	..	
อ.ท่าม่วง	Tha Muang							11.2	20.9	295.7	

สถานีฝน	Station	วันที่และจำนวนน้ำฝนเป็นมิลลิเมตร Date and amount of rainfall in m.m. มิถุนายน June			กรกฎาคม July				ปริมาณรวม มม. Total rainfall mm.	ปริมาณตั้งแต่ 1 ม.ค. Accumulative rainfall since 1 January: ปริมาณ มม. Amount mm.	สูงต่ำกว่าปกติ Above or below normal
		28	29	30	1	2	3	4			
76.จ.นครปฐม	Nakhon Pathom							10.7	18.0	465.0	- 14.6
78.อ.นครชัยศรี	Nakhon Chaisi							8.9	13.0	381.8	
80.อ.บานโปง	Ban Pong							6.5	32.0	364.4	
81.อ.โพธาราม	Photharam							16.2	30.9	354.6	
84.จ.สมุทรสงคราม	Samut Sengkham						1.7	5.2	40.8	330.5	- 43.6
85.อ.บางคนที	Bang Khonthi						9.4		46.1	320.9	
86.อ.อัมพวา	Amphawa							10.4	37.2	288.2	
ภาคตะวันออก	Eastern Part										
1.จ.นครนายก	Nakhon Nayok							5.8	102.7	803.3	+ 69.1
2.อ.บานนา	Ban Na							55.5	55.5	568.9	
3.อ.ปากพลี	Pak Phli							52.0	122.0	879.7	
5.อ.บานสราง	Ban Sang							10.6	47.4	638.7	
6.อ.ศรีมหาโพธิ	Si Maha Phot							71.6	100.9	858.4	
7.อ.กบินทรบุรี	Kabin Buri							24.8	35.0	712.4	
12.อ.บานโพธิ	Ban Pho						10.5		10.5	590.2	
14.อ.พานทอง	Phan Thong							31.0	31.0	494.8	
18.อ.ศรีราชา	Si Racha							32.4	44.2	598.0	
20.จ.ระยอง	Rayong*							0.3	3.3	506.3	+ 31.7
22.อ.แกลง	Klaeng							5.6	36.0	838.1	
27.จ.ตราด	Trat							32.1	69.0	1337.6	-172.4
28.อ.เขาสมิง	Khao Saming							8.5	58.4	1113.9	
29.อ.แหลมงอบ	Laem Ngop*							18.0	66.1	867.4	
30.อ.คลองใหญ	Khleng Yai*							24.5	234.8	1561.5	-411.1
ภาคใต้	Southern Part										
2.อ.บานแหลม	Ban Laem							0.4	17.2	255.7	
4.อ.ชะอำ	Cha-am						7.0		7.0	..	
9.อ.ทาแซะ	Tha Sae							9.0	45.3	465.6	
13.อ.ไชยา	Chaiya							1.1	13.8	..	
15.อ.พุนพิน	Phunphin							8.8	29.3	302.3	
16.อ.บานนาสาร	Ban Na San							4.1	65.1	..	
19.อ.ทาศาลา	Tha Sala							15.0	15.0	..	
20.อ.ฉวาง	Chawang							22.2	68.7	500.8	
27.อ.รัตภูมิ	Rattaphum							3.2	3.2	564.0	
42.อ.กระบุรี	Kra Buri							6.9	122.8	982.9	
44.อ.กะปง	Kapong					15.2	15.5	6.2	201.7	1789.6	
45.อ.ตะกั่วปา	Takua Pa							17.4	342.9	2443.5	
46.อ.ทายเหมือง	Thai Muang							18.8	231.4	1790.0	

พิมพ์ที่ ร.พ. กรมอุตุนิยมวิทยา สำนักนายกรัฐมนตรี

บางกะปิ พระนคร

นาวาโท ธำรง กิติสิน ผู้พิมพ์โฆษณา 2514

กรมอุตุนิยมวิทยา สำนักนายกรัฐมนตรี

รายงานอากาศประจำสัปดาห์ ระหว่างวันที่ ๑๒ – ๑๘ กรกฎาคม ๒๕๑๔

และ

การคาดหมายลักษณะอากาศ ระหว่างวันที่ ๑๙ – ๒๕ กรกฎาคม ๒๕๑๔

ฉบับที่ ๒๙/๒๕๑๔

นาวาเอก ดร. เจริญ เจริญรัชต์ภาคย์

อธิบดีกรมอุตุนิยมวิทยา

METEOROLOGICAL DEPARTMENT

OFFICE OF THE PRIME MINISTER

BANGKOK, THAILAND

WEEKLY WEATHER REPORT

DURING THE PERIOD 12 – 18 JULY 1971

AND

WEATHER OUTLOOK

DURING 19 – 25 JULY 1971

No. 29/1971

Charoen Charoen-rajapark

Captain, R.T.N.

Director – General

ATMOSPHERIC SCIENCES LIBRARY
JUL 2 1971
U. S. Dept. of Commerce

การคาดหมายลักษณะอากาศใน ๗ วันข้างหน้า
ตั้งแต่วันที่ ๑๙ – ๒๕ กรกฎาคม ๒๕๑๔

ลักษณะทั่วไป

พายุดีเปรสชั่น "จีน" มีศูนย์กลางอยู่ทางตอนใต้ของประเทศจีนหรือประมาณ ๒๕๐ กิโลเมตรทางเหนือของจังหวัดเชียงราย คาดว่าจะเคลื่อนต่อไปทางประเทศพม่าและอ่อนกำลังลง

ภาคเหนือ ภาคตะวันออกเฉียงเหนือ	ในตอนต้นสัปดาห์จะมีฝนทั่วไป ต่อจากนั้นปริมาณจะลดลง
ภาคกลาง ภาคตะวันออก อ่าวไทย ฝั่งตะวันออก	ตลอดสัปดาห์จะมีฝนหรือฝนฟ้าคะนองกระจาย
อ่าวไทย ฝั่งตะวันตก	ตลอดสัปดาห์จะมีฝนหรือฝนฟ้าคะนองเป็นแห่ง ๆ
ภาคใต้ ฝั่งตะวันตก	ตลอดสัปดาห์จะมีฝนเกือบทั่วไป
พระนคร และ ธนบุรี	ตลอดสัปดาห์จะมีฝนหรือฝนฟ้าคะนองกระจาย.

กรมอุตุนิยมวิทยา
๑๙ ก.ค. ๑๔

Weather outlook for the period 19 - 25 July 1971

General Situation

The depression "JEAN" is located over the southern portion of China or 250 kilometers to the north of Chiang Rai and expected to move toward Burma and dissipate.

Northern Part: Northeastern Part:	Widespread rains during the early period of the week while a decrease in the amount of rainfall during the rest of the week.
Central Part: Eastern Part: Gulf of Thailand, East Coast:	Throughout the week, scattered showers or thundershowers.
Gulf of Thailand, West Coast:	Throughout the week, isolated showers or thundershowers.
Southern Thailand, West Coast:	Throughout the week, almost widespread rainshowers.
Phra Nakhon & Thonburi:	Throughout the week, scattered showers or thundershowers.

Meteorological Department
19 July 1971

สรุปลักษณะอากาศทั่วไปในรอบสัปดาห์

ตั้งแต่วันที่ ๑๒ – ๑๘ กรกฎาคม ๒๕๑๔

๑. ตลอดสัปดาห์ ร่องความกดอากาศต่ำยังคงปกคลุมประเทศไทยตอนบน กับมีพายุโซนร้อน "คิม" ซึ่งอยู่ในทะเลจีนใต้ได้เคลื่อนตัวขึ้นฝั่งเวียตนามและอ่อนกำลังลงเป็นพายุดีเปรสชั่น พายุนี้ยังคงเคลื่อนตัวต่อไปทางตะวันตกค่อนไปทางเหนือเล็กน้อยผ่านภาคเหนือของประเทศไทยเข้าสู่ประเทศพม่าและอินเดีย ส่วนในตอนปลายสัปดาห์ปรากฏว่าพายุไต้ฝุ่น "จีน" ซึ่งก่อตัวในมหาสมุทรแปซิฟิคทางตะวันออกของประเทศฟิลิปปินส์เคลื่อนตัวทางตะวันตกค่อนไปทางเหนือเล็กน้อยเข้าสู่บริเวณอ่าวตังเกี๋ย พายุนี้ได้เคลื่อนตัวต่อไปสู่ประเทศจีนตอนใต้พร้อมกับอ่อนกำลังลงเป็นพายุดีเปรสชั่น ในระหว่างสัปดาห์ปรากฏว่ามีฝนและฝนฟ้าคะนองทั่วไป โดยมีฝนตกหนักถึงหนักมากเป็นแห่ง ๆ โดยเฉพาะตอนปลายสัปดาห์ในภาคเหนือและตอนบนของภาคตะวันออกเฉียงเหนือ ส่วนภาคอื่น ๆ มีฝนหรือฝนฟ้าคะนองกระจาย ยกเว้นอ่าวไทยฝั่งตะวันตกมีฝนเป็นแห่ง ๆ

๒. ในระหว่างสัปดาห์ ปริมาณฝนสูงสุดประจำวันที่ตรวจวัดได้ในภาคต่าง ๆ ของประเทศไทยมีดังนี้.–

ภาคเหนือ	๑๖๕.๔ มม.	ที่ อ.เวียงป่าเป้า	จ.เชียงราย	เมื่อวันที่ ๑๓	ก.ค.
ภาคตะวันออกเฉียงเหนือ	๒๖๒.๔ "	ที่ อ.บ้านแพง	จ.นครพนม	" ๑๓	"
ภาคกลาง	๓๑.๐ "	ที่ อ.บางบัวทอง	จ.นนทบุรี	" ๑๔	"
ภาคตะวันออก	๘๖.๘ "	ที่ อ.คลองใหญ่	จ.ตราด	" ๑๗	"
ภาคใต้	๖๓.๙ "	ที่ อ.เมือง	จ.ระนอง	" ๑๖	"

กรมอุตุนิยมวิทยา

๑๙ ก.ค.๑๔

General Situation

Period 12 - 18 July 1971

1. Throughout the week, a trough of low pressure covered the Upper Thailand. During the middle of the week, the tropical storm "KIM", landed the Vietnam Coast and weakened into a tropical depression. This depression moved further westnorthwestward passing through the northern Thailand to Burma and India. During the week-end period, a typhoon, named, "JEAN", formed in the vicinity East of the Philippines, and moved westnorthwestward into Gulf of Tonkin. This storm moved further to the Southern portion of China-mainland and weakened into a tropical depression.

During the week, widespread rain and thunder rainshowers with isolated heavy to very heavy falls occurred in the northern Thailand and the northern portion of the northeastern Thailand. Isolated rainshowers were observed in the Gulf of Thailand West Coast and scattered rainshowers were reported in the rest of the country.

2. During the week the daily heaviest rainfalls in various parts of Thailand were as follows:-

Northern Part	165.4 mm.	at Wiang Pa Pao	on 13	July
Northeastern Part	262.4 "	at Ban Phaeng	" 13	"
Central Part	31.0 "	at Bang Bua Thong	" 14	"
Eastern Part	86.8 "	at Khlong Yai	" 17	"
Southern Part	63.9 "	at Ranong	" 16	"

Meteorological Department

19 July 1971

ข่าวอากาศเพื่อการเกษตรประจำสัปดาห์

เมื่อวันที่ ๑๒ - ๑๘ กรกฎาคม มีลักษณะอากาศซึ่งพอสรุปได้ดังต่อไปนี้:-

ตลอดสัปดาห์ ร่องความกดอากาศต่ำยังคงปกคลุมประเทศไทยตอนบน กับมีพายุโซนร้อน " คิม " ซึ่งอยู่ในทะเลจีนใต้ได้เคลื่อนตัวขึ้นฝั่งเวียดนามและอ่อนกำลังลงเป็นพายุดีเปรสชั่น พายุนี้ยังคงเคลื่อนตัวต่อไปทางตะวันตกค่อนไปทางเหนือเล็กน้อย ผ่านภาคเหนือของประเทศไทยเข้าสู่ประเทศพม่าและอินเดีย ส่วนในตอนปลายสัปดาห์ ปรากฏว่ามีพายุไต้ฝุ่น " จีน " ซึ่งก่อตัวในมหาสมุทรแปซิฟิคทางตะวันออกของประเทศฟิลิปปินส์ เคลื่อนตัวไปทางตะวันตกค่อนไปทางเหนือเล็กน้อยเข้าสู่บริเวณอ่าวตังเกี๋ย พายุนี้ได้เคลื่อนตัวต่อไปสู่ประเทศจีนตอนใต้ พร้อมกับอ่อนกำลังลงเป็นพายุดีเปรสชั่น

ในระหว่างสัปดาห์ ปรากฏว่ามีฝนและฝนฟ้าคะนองทั่วไป โดยมีฝนตกหนักถึงหนักมากเป็นแห่ง ๆ โดยเฉพาะตอนกลางสัปดาห์ในภาคเหนือและตอนบนของภาคตะวันออกเฉียงเหนือ ส่วนภาคอื่น ๆ มีฝนหรือฝนฟ้าคะนองกระจาย ยกเว้นอ่าวไทยฝั่งตะวันตกมีฝนเป็นแห่ง ๆ

ข้อควรทราบ

พายุดีเปรสชั่น " จีน " กำลังเคลื่อนตัวไปทางประเทศพม่าและอ่อนกำลังลง แต่ยังคงมีบริเวณปกคลุมตอนเหนือสุดของประเทศไทย ลักษณะเช่นนี้จะทำให้ภาคเหนือและภาคตะวันออกเฉียงเหนือยังคงมีฝนทั่วไปในตอนต้นสัปดาห์ ต่อจากนั้นจะมีฝนน้อยลง สำหรับภาคกลางและภาคตะวันออกในสัปดาห์นี้จะมีฝนหรือฝนฟ้าคะนองกระจาย ส่วนภาคใต้ฝั่งตะวันตกจะมีฝนเกือบทั่วไป แต่ทางฝั่งตะวันออกจะมีฝนหรือฝนฟ้าคะนองเป็นแห่ง ๆ

เนื่องจากในระยะที่แล้วมา ปรากฏว่ามีพายุไต้ฝุ่นจากทะเลจีนใต้ได้เคลื่อนขึ้นฝั่งเวียดนามและผ่านเข้ามาในภาคตะวันออกเฉียงเหนือและภาคเหนือของประเทศไทยเป็นระลอก ๆ ซึ่งทำให้บริเวณประเทศไทยตอนบนมีฝนตกชุกจนทำให้เกิดน้ำป่าหลากในบางแห่ง และในตอนต้นสัปดาห์นี้ยังคงมีฝนตกต่อไปอีกโดยเฉพาะในภาคเหนือและภาคตะวันออกเฉียงเหนือ อันอาจจะทำให้พืชซึ่งอยู่ในที่ลุ่มได้รับความเสียหายได้.

กองอากาศเกษตร กรมอุตุนิยมวิทยา
๑๙ กรกฎาคม ๒๕๑๔

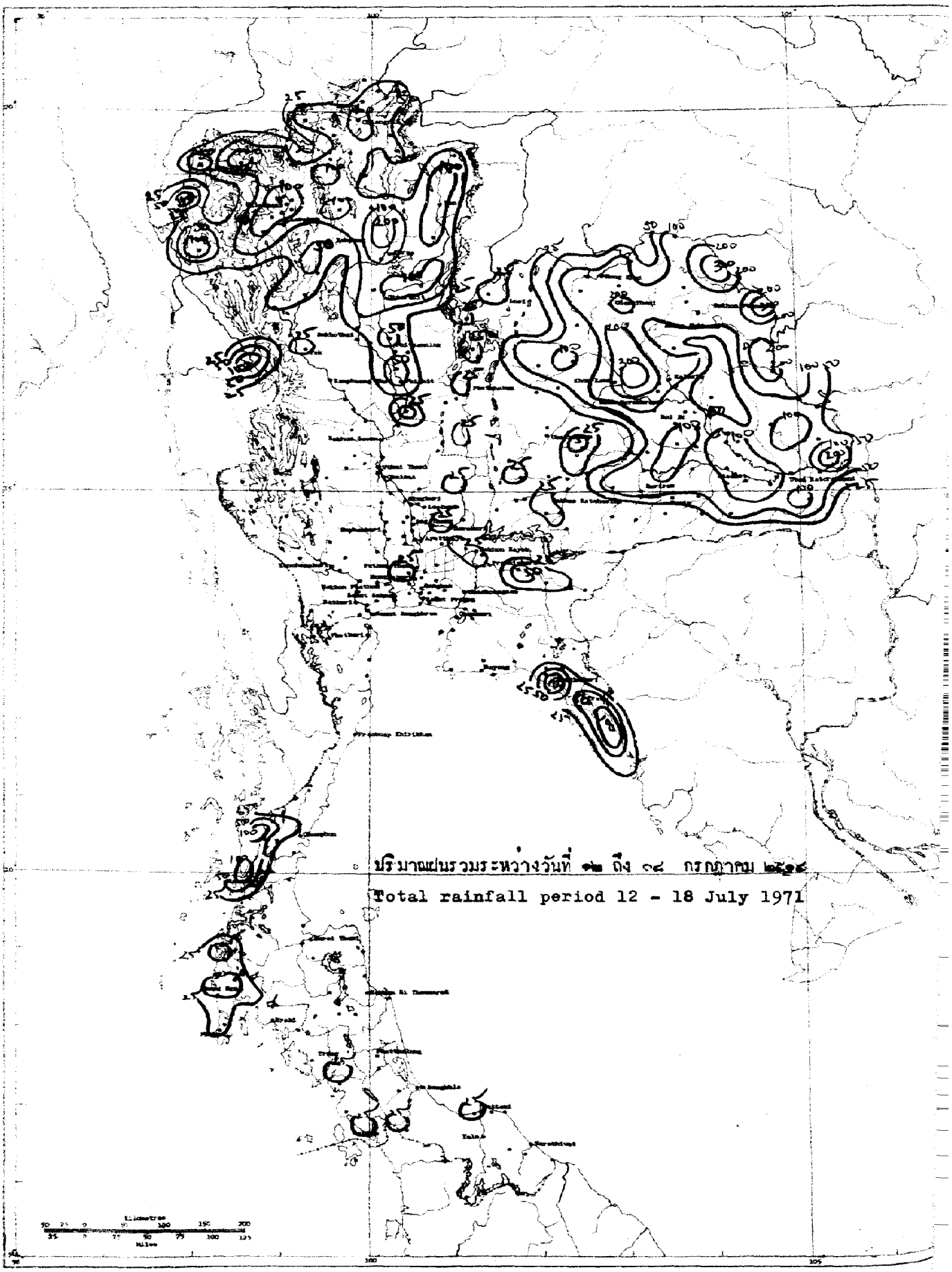
ปริมาณฝนรวมระหว่างวันที่ ๑๒ ถึง ๑๘ กรกฎาคม ๒๕๑๔
Total rainfall period 12 - 18 July 1971

สถานีฝน	Station	วันที่และจำนวนน้ำฝนเป็นมิลลิเมตร Date and amount of rainfall in m.m. กรกฎาคม July 12	13	14	15	16	17	18	รวม มม. Total rainfall mm.	ฝนสะสมตั้งแต่ 1 ม.ค. Accumulative rainfall since 1 January: ปริมาณ มม. Amount mm.	สูงกว่าหรือต่ำกว่าปกติ Above or below normal
ภาคเหนือ	Northern Part										
1. จ.เชียงราย	Chiang Rai*	7.1	12.3	22.1	3.7	T	63.2	20.0	128.4	1065.0	+328.4
2. อ.แม่สาย	Mae Sai			11.8			22.4		34.2	791.8	
3. อ.เชียงแสน	Chiang Saen		7.2	26.8			34.5		68.5	813.3	
4. อ.เชียงของ	Chiang Khong	1.4	7.8	50.5	2.1		16.8		78.6	790.0	
5. อ.แม่จัน	Mae Chan		19.2						19.2	..	
6. อ.แม่สรวย	Mae Suai		5.7	11.1	3.2		47.5		67.5	761.5	
7. อ.เทิง	Thoeng	17.0		26.1			23.0		66.1	525.6	
8. อ.เชียงคำ	Chiang Kham	48.5	5.9	13.1			25.7		93.2	631.8	
9. อ.พาน	Phan	6.8	20.3	32.8			19.6		79.5	502.3	
10. อ.แม่ใจ	Mae Chai	13.5	12.5	21.8	0.4		36.9		71.6	340.6	
11. อ.เวียงป่าเป้า	Wiang Pa Pao		165.4	15.8					181.2	..	
12. อ.พะเยา	Phayao	12.4	17.1	9.7			46.4		85.6	493.5	
13. จ.แม่ฮ่องสอน	Mae Hong Son*	2.2	16.7	12.0	2.2		23.2	19.2	75.5	665.7	+158.4
14. อ.ปาย	Pai		78.5	25.0					103.5	..	
15. อ.ขุนยวม	Khun Yuam		85.7	24.5					110.2	648.4	
16. อ.แม่สะเรียง	Mae Sariang*	0.5	28.7	40.1	19.9	0.8	30.5	25.8	146.3	687.6	+ 95.9
17. จ.เชียงใหม่	Chiang Mai*	1.7	48.4	67.6	1.2	T	22.1	13.5	154.5	654.2	+146.7
18. อ.ฝาง	Fang		21.9	58.2	2.8				82.9	773.2	
19. อ.เชียงดาว	Chiang Dao		22.8	31.2					54.0	339.1	
20. อ.แม่แตง	Mae Taeng	1.9	17.0	55.2	1.3				75.4	644.6	
21. อ.แม่ริม	Mae Rim	15.7	98.2	38.0	0.4		19.8		172.1	627.7	
22. อ.สันทราย	San Sai	20.4	39.2	35.4	1.8		25.5		121.5	732.1	
23. อ.ดอยสะเก็ด	Doi Saket	3.0	53.3	30.5	0.6		33.5		120.9	638.5	
24. อ.สันกำแพง	San Kamphaeng	..	..	..	..	..	..	..	..	..	
25. อ.หางดง	Hang Dong		45.0	42.8	1.3		18.4		107.5	609.2	
26. อ.สารภี	Saraphi		69.0	28.3			35.3		132.6	527.3	
27. อ.สันป่าตอง	San Pa Tong		61.1	40.9					102.0	507.6	
28. อ.จอมทอง	Chom Thong		71.2	13.2			17.6		102.0	481.2	
29. อ.ฮอด	Hot	3.4	31.7	14.1	3.0				52.2	604.3	
30. จ.ลำพูน	Lamphun		53.5	14.4			23.0		90.9	459.9	..
31. อ.ป่าซาง	Pa Sang		62.7	13.2			16.4		92.3	557.2	
32. อ.ลี้	Li	..	..	..	..	..	..	..	..	..	
33. จ.ลำปาง	Lampang*	T	42.3	96.4	T		19.8	1.7	160.2	670.0	+200.9
34. อ.งาว	Ngao		65.1	20.2					85.3	..	
35. อ.แจ้ห่ม	Chae Hom		42.6	77.1					119.7	..	
36. อ.เกาะคา	Ko Kha		43.6	22.9			14.3		80.8	546.8	
37. อ.สบปราบ	Sop Prap	6.8	16.9	7.3	3.2		23.2		57.4	465.3	
38. อ.เถิน	Thoen		30.5	10.7	1.4				42.6	342.9	
39. อ.แม่พริก	Mae Phrik		12.0	11.1			8.0		31.1	302.8	

สถานีฝน	Station	วันที่และจำนวนน้ำฝนเป็นมิลลิเมตร Date and amount of rainfall in m.m. กรกฎาคม July							ผลรวม Total rainfall mm.	ผลรวมตั้งแต่ 1 ม.ค. Accumulative rainfall since 1 January	
		12	13	14	15	16	17	18		ปริมาณ Amount mm.	สูงกว่าหรือต่ำกว่าปกติ Above below normal
40.จ.แพร่	Phrae*	T	123.3	45.1	1.3	T	33.5		203.2	814.3	+366,
41.อ.สอง	Song		71.2	96.4			112.4		280.0	728.2	
42.อ.สูงเม่น	Sung Men	..	..	5.4			27.6		33.0	544.9	
43.อ.เด่นชัย	Den Chai		133.4	29.1			13.9		176.4	782.6	
44.จ.น่าน	Nan*	0.1	56.4	54.4	11.0	1.5	22.5	11.0	156.9	671.5	+153,
45.อ.ทุ่งช้าง	Thung Chang	1.2	16.6	31.6	0.9	0.2	6.9		57.4	747.4	
46.อ.ท่าวังผา	Tha Wang Pha*	0.4	30.2	41.1	7.8	6.8	17.2	16.5	120.0	770.2	
47.อ.ปัว	Pua		43.6	45.1	19.5		36.2		144.4	742.0	
48.อ.สา	Sa		76.0	38.5	28.0		9.6		152.1	576.8	
49.อ.นาน้อย	Na Noi	17.0	55.0	48.5	13.0		4.0		137.5	553.3	
50.จ.อุตรดิตถ์	Uttaradit*	1.3	44.6	26.4	0.9		15.2	2.6	91.0	1064.0	+378.1
51.อ.ฟากท่า	Fak Tha		115.0	15.8	12.8	10.2	13.5		167.3	683.1	
52.อ.น้ำปาด	Nam Pat	2.0	99.0	10.0	1.5				112.5	700.4	
53.เขื่อนสิริกิติ์	Sirikit Dam*		123.2	31.6					154.8	1014.6	
54.อ.ท่าปลา	Tha Pla	14.7	110.4	12.2	0.5	T	10.0		147.8	924.2	
55.อ.ลับแล	Laplae	4.3	41.5	38.7	1.3				85.8	989.4	
56.จ.ตาก	Tak*		10.3	27.5	1.2		1.8	3.3	44.1	411.9	+ 81
57.อ.บ้านตาก	Ban Tak			13.6					13.6	396.2	
58.อ.แม่สอด	Mae sot*	2.5	57.5	16.5	0.3	2.1	7.7	22.9	109.5	894.9	+282
59.อ.อุ้มผาง	Umphang	..	..	..	..	..	..	..	..	..	
60.จ.สุโขทัย	Sukhothai		18.1	2.8					20.9	329.4	-235
61.อ.สวรรคโลก	Sawankhalok			53.7					53.9	462.8	
62.อ.กงไกรลาศ	Kong Krailat		39.7	3.7	0.5				43.9	391.5	
63.จ.พิษณุโลก	Phitsanulok*		36.2	9.5	0.5	T	2.0	T	48.2	745.3	+128
64.อ.พรหมพิราม	Phrom Phiram	3.2	38.5	10.8					52.5	473.8	
65.อ.วังทอง	Wang Thong		35.9	4.1			2.6		42.6	639.2	
66.อ.บางกระทุ่ม	Bang Kratum		50.1	3.0	1.0				54.1	662.6	
67.จ.กำแพงเพชร	Kamphaeng Phet		15.5		3.6				19.1	404.2	+ 92
68.อ.คลองขลุง	Khlong Khlung	..	..	..	..	..	..	..	..	..	
69.อ.ขาณุวรลักษบุรี	Khanu Woralaksaburi	T	4.2		T		T		4.2	694.0	
70.จ.พิจิตร	Phichit		50.7	1.7			2.4		54.8	558.9	+ 4
71.อ.สามง่าม	Sam Ngam		40.0						40.0	..	
72.อ.ตะพานหิน	Taphan Hin		14.6	0.9		0.2	1.8		17.5	579.1	
73.อ.บางมูลนาก	Bang Mun Nak		70.8						70.8	..	
74.อ.โพทะเล	Pho Thale	..	..	..	..	..	..	..	..	..	
75.จ.เพชรบูรณ์	Phetchabun*		27.2	7.9		T	7.0	1.8	43.9	504.4	- 45
76.อ.หล่มเก่า	Lom Kao		8.8	5.5	7.3		3.6		25.2	396.3	
77.อ.หล่มสัก	Lom Sak*	0.9	10.3	11.6	1.8	0.1	5.3		30.0	468.5	
78.อ.ชนแดน	Chon Daen		21.9						21.9	508.6	
79.อ.หนองไผ่	Nong Phai	13.1			5.7				18.8	405.6	
80.อ.วิเชียรบุรี	Wichian Buri*	2.3	3.4	9.6	3.5	0.8	11.2	0.7	31.5	510.9	

สถานีฝน	Station	วันที่และจำนวนน้ำฝนเป็นมิลลิเมตร Date and amount of rainfall in m.m. กรกฎาคม July 12	13	14	15	16	17	18	Total rainfall mm.	Amount mm.	Above or below normal
...ตะวันออกเฉียงเหนือ	Northeastern Part										
.จ.เลย	Loei*	6.4	5.7	12.0	2.7	0.8	1.1	1.4	30.1	459.8	-166.7
.อ.เชียงคาน	Chiang Khan	3.5	23.2	7.6	1.9	2.2	3.1		41.5	555.1	
.อ.ท่าลี่	Tha Li		14.4	11.3	6.2				31.9	530.1	
.อ.ด่านซาย	Dan Sai	3.5	16.2	10.0	4.9	..	2.1		36.7	468.5	
.อ.วังสพุง	Wang Saphung	8.5		5.9		4.3	1.8		20.5	614.6	
.จ.หนองคาย	Nong Khai*	1.5	65.3	11.9	0.5	28.7	2.3	10.1	119.8	1248.9	+508.2
.อ.ศรีเชียงใหม่	Si Chiang Mai	2.3	58.3	80.0		12.1			152.7	910.4	
.อ.โพนพิสัย	Phon Phisai	2.7	80.5	8.6		26.5			118.3	1132.7	
.อ.ท่าบ่อ	Tha Bo	2.3	54.4	3.9		13.0	19.4		93.0	908.7	
.จ.อุดรธานี	Udon Thani*	10.1	106.3	17.4	1.8	24.8	17.2	2.0	179.6	707.0	+ 79.6
.อ.เพ็ญ	Phen		80.2			79.3			159.5	740.8	
.อ.หนองหาร	Nong Han	12.0	120.0	16.0		92.6			240.6	782.2	
.จ.สกลนคร	Sakon Nakhon*	24.0	130.0	1.9	0.1	6.3	0.6	11.7	174.6	1317.7	+561.9
.อ.วานรนิวาส	Wanon Niwat	18.0	133.2	11.5		15.2			177.9	582.5	
.อ.สว่างแดนดิน	Sawang Daen Din	33.5	136.5	22.7	4.0	33.9			230.6	610.5	
.อ.พรรณานิคม	Phanna Nikhom	30.5	194.3	8.6	1.0	32.8			267.2	811.9	
.จ.นครพนม	Nakhon Phanom*	39.1	185.1	15.1	1.0	0.6	33.9	62.9	337.9	1208.7	+174.0
.อ.บ้านแพง	Ban Phaeng	10.5	262.4	2.5	0.5	24.1	6.5		306.5	1212.4	
.อ.ท่าอุเทน	Tha Uten	..	..	..	..	..	..	..	..	..	
.อ.นาแก	Na Kae	43.2	79.7	3.3					126.2	767.8	
.อ.ธาตุพนม	That Phanom	86.2	112.5			35.7			234.4	918.1	
.อ.มุกดาหาร	Mukdahan*	75.2	142.6	12.8	T	9.6	20.3	2.0	262.5	1160.6	+508.0
.จ.กาฬสินธุ์	Kalasin	43.7	81.5	16.8		57.2			199.2	772.1	- 4.3
.อ.ยางตลาด	Yang Talat	8.7	68.1	38.8	T	84.8			200.4	832.4	
.อ.สหัสขันธ์	Sahatsakhan	28.9	98.5	23.7					151.1	..	
.อ.กมลาไสย	Kamalasai	38.6	71.2	8.3	1.2	38.0			157.3	1020.1	
.จ.ร้อยเอ็ด	Roi Et*	13.0	35.5	2.2	0.5	42.6	0.2	0.7	94.7	798.5	+140.0
.อ.โพนทอง	Phon Thong	..	..	..	..	..	..	..	..	..	
.อ.ธวัชบุรี	Thawatchaburi	19.0	29.0			46.0			94.0	923.0	
.อ.อาจสามารถ	At Samat	33.5	37.1				62.5		133.1	928.4	
.อ.เสลภูมิ	Selaphum	..	..	..	..	..	..	..	..	..	
.อ.จตุรพักตรพิมาน	Chaturaphak Phiman	11.0	24.0			25.0			60.0	520.8	
.อ.เกษตรวิสัย	Kaset Wisai	81.3	28.0			36.5			145.8	898.7	
.อ.พนมไพร	Phanom Phrai	61.1	25.1						86.2	..	
.อ.สุวรรณภูมิ	Suwannaphum	30.5	31.2	2.8	1.5	46.9	1.0		113.9	851.8	
.อ.มหาสารคาม	Maha Sarakham	8.2	37.6	22.4	9.8	72.1			150.1	722.3	+115.4
.อ.โกสุมพิสัย	Kosum Phisai*	12.5	34.4	62.9		56.0	45.9		211.7	640.7	
.อ.บรบือ	Borabu	22.0	33.5	30.3		54.6			140.4	694.2	
.อ.พยัคฆภูมิพิสัย	Phayakkhaphum Phisai	5.5	24.6	4.4	1.8	17.0	7.9		61.2	710.3	
.จ.ขอนแก่น	Khon Kaen*	20.9	38.4	58.3	T	24.9	49.4	0.6	190.5	655.4	+ 73.1

สถานีฝน	Station	วันที่และจำนวนน้ำฝนเป็นมิลลิเมตร Date and amount of rainfall in m.m. กรกฎาคม July 12	13	14	15	16	17	18	ฝนรวม มม. Total rainfall mm.	ฝนรวมตั้งแต่ 1 ม.ค. Accumulative rainfall since 1 January ปริมาณ มม. Amount mm.	สูงต่ำกว่าปกติ Above or below normal
41.อ.ภูเวียง	Phu Wiang	15.2	17.1	11.4		9.8	69.8		123.3	645.9	
42.อ.ชุมแพ	Chum Phae		22.4	4.4			33.5		60.3	475.1	
43.อ.มัญจาคีรี	Mancha Khiri	12.0	14.5	18.2			50.5		95.2	491.5	
44.อ.ชนบท	Chonnabot*	10.0	17.8	23.7	2.4		56.6		110.5	731.5	
45.อ.บ้านไผ่	Ban Phai	8.7	21.4	23.1	15.1	24.6	23.0		115.9	863.8	
46.อ.พล	Phon		14.8	14.2					29.0	367.1	
47.จ.ชัยภูมิ	Chaiyaphum*		4.9	4.2		6.5	33.4		49.0	576.0	+153.1
48.อ.ภูเขียว	Phu Khieo	6.5		26.0			33.2		65.7	316.7	
49.อ.คอนสวรรค์	Khon Sawan	17.1	14.6	30.7			30.0		92.4	462.3	
50.อ.จัตุรัส	Chatturat	T	T	5.3		T	25.2		30.5	405.0	
51.อ.ปักเหนือจงคร์	Bamnet Narong		6.1				23.3		29.4	578.9	
52.จ.นครราชสีมา	Nakhon Ratchasima*	4.9	4.0	0.4	0.2	1.8	17.5	T	28.8	534.8	+50.5
53.อ.บัวใหญ่	Bua Yai					26.5	25.5		52.0	336.9	
54.อ.คง	Khong		3.8		T		28.3		32.1	441.9	
55.อ.ด่านขุนทด	Dan Khun Thot						18.4		18.4	481.8	
56.อ.โนนไทย	Non Thai					10.2	14.2		24.6	370.9	
57.อ.โนนสูง	Non Sung								0.0	496.0	
58.อ.พิมาย	Phimai		3.1			12.8	11.1		26.4	525.3	
59.อ.สีคิ้ว	Sikhiu		3.7	1.8			12.6		18.1	490.8	
60.อ.สูงเนิน	Sung Noen		8.5				15.0		23.5	457.5	
61.อ.ปักธงชัย	Phak Thong Chai		6.1	6.2			14.4		26.7	514.2	
62.อ.โชคชัย	Chok Chai*	0.3	8.2	11.4	0.1	0.6	12.0		32.6	536.1	
63.อ.ครบุรี	Khon Buri			36.4					36.4	493.5	
64.จ.บุรีรัมย์	Buri Ram			35.2			25.3		60.5	733.5	+ 92.[illegible]
65.อ.ทุ่งไทสง	Phutthaisong	..	..	..	..	..	..	..	..	..	
66.อ.สตึก	Satuk	11.2	15.1	22.8		10.8	2.5		62.4	570.5	
67.อ.ลำปลายมาศ	Lam Plai Mat			45.6		8.2			53.8	663.3	
68.อ.นางรอง	Nang Rong*	0.5	1.0	9.2	0.2	0.6	1.4		12.9	494.5	
69.จ.สุรินทร์	Surin*	26.7	2.0	12.7		19.9	5.7		67.0	663.6	+167.[illegible]
70.อ.รัตนบุรี	Rattanaburi	10.5	10.7	4.3		4.0			29.3	612.3	
71.อ.ท่าตูม	Tha Tum*	56.8	16.3	1.2	0.1	37.0	6.1		117.5	876.3	
72.อ.ศีขรภูมิ	Sikhoraphum	25.8	22.5			13.5	18.5		80.3	505.4	
73.อ.ปราสาท	Prasat	..	..	..	..	..	..	..	..	..	
74.อ.สังขะ	Sangkha	45.0							45.0	592.5	
75.จ.ศรีสะเกษ	Si Sa Ket	45.7	25.2		36.3				107.2	653.2	+ 87.[illegible]
76.อ.ราษีไศล	Rasi Salai	23.1	14.3			71.7			109.1	780.3	
77.อ.อุทุมพรพิสัย	Uthumphon Phisai	51.5	4.6		1.5	37.2			94.8	..	
78.อ.กันทรารมย์	Kanthararom	53.1	6.2			80.2	65.5		205.0	641.6	
79.อ.ขุขันธ์	Khukhan	60.0							60.0	582.5	
80.อ.กันทรลักษ์	Kantharalak	39.0							39.0	540.0	
81.จ.อุบลราชธานี	Ubon Ratchathani*	14.9	11.3	0.9	T	80.9	34.3	0.8	143.1	772.0	-14.[illegible]

สถานีฝน	Station	วันที่และจำนวนน้ำฝนเป็นมิลลิเมตร Date and amount of rainfall in m.m. กรกฎาคม July							ยอดรวม มม. Total rainfall mm.	ยอดรวมตั้งแต่ 1 ม.ค. Accumulative rainfall since 1 January	
		12	13	14	15	16	17	18		ปริมาณ มม. Amount mm.	สูงต่ำกว่าปกติ Above or below normal
.อ.เขมราฐ	Khemarat	4.5	34.5	1.2		38.7	8.0		86.9	911.0	
.อ.อำนาจเจริญ	Amnat Charoen	..	..	..	..	..	..	..	..	..	
.อ.ยโสธร	Yasothon		83.5			41.1			124.6	746.0	
.อ.คำเขื่อนแก้ว	Kham Khuan Kaeo	49.5				60.0			109.5	..	
.อ.ตระการพืชผล	Trakan Phutphon	100.6	24.2	18.2		90.2			233.2	775.6	
.อ.มหาชนะชัย	Maha Chana Chai	25.5	23.2		16.6	42.9	2.4		110.6	844.2	
.อ.เขื่องใน	Khuang Nai	29.8	18.2				115.7		163.7	922.8	
.อ.โขงเจียม	Khong Chiam	38.4	74.8			10.0			123.2	725.3	
.อ.เดชอุดม	Det Udom	28.5	1.1	1.5	2.5	71.1			104.7	827.4	
<u>ภาคกลาง</u>	<u>Central Part</u>										
.จ.นครสวรรค์	Nakhon Sawan*	0.2	1.2	1.4			0.9	1.0	4.7	430.4	- 96.8
.อ.บรรพตพิสัย	Banphot Phisai	5.2		T			T		5.2	557.8	
.อ.ตากฮี	Takhli		5.2						5.2	686.0	
.อ.ลาดยาว	Lat Yao		3.2				1.8		5.0	335.6	
.อ.ชุมแสง	Chumsaeng		2.7	1.3	T		2.7		6.7	221.5	
.อ.หนองบัว	Nong Bua	..	..	..	..	..	..	..	..	..	
.อ.ท่าตะโก	Tha Tako								0.0	314.3	
.อ.พยุหะคีรี	Phayuha Khiri								0.0	..	
.จ.อุทัยธานี	Uthai Thani								0.0	366.6	-141.8
.อ.สว่างอารมณ์	Sawang Arom								0.0	..	
.อ.หนองฉาง	Nong Chang								0.0	479.4	
.อ.ทัพทัน	Thab Than		1.2						1.2	431.4	
.อ.หนองขาหย่าง	Nong Khayang								0.0	211.3	
.อ.บ้านไร่	Ban Rai								0.0	..	
.จ.ชัยนาท	Chainat	0.4							0.4	324.7	-205.3
.อ.มโนรมย์	Manorom								0.0	335.9	
.อ.วัดสิงห์	Wat Sing	0.8	0.8				1.3		2.9	400.3	
.จ.สิงห์บุรี	Sing Buri			3.6					3.6	372.5	- 95.7
.อ.อินทร์บุรี	In Buri								0.0	404.8	
.อ.บางระจัน	Bang Rachan			4.9			1.1		6.0	422.1	
.อ.พรหมบุรี	Phrom Buri								0.0	363.9	
.จ.ลพบุรี	Lopburi*	7.6	T	3.0			1.5	1.8	13.9	505.6	- 53.7
.อ.บ้านหมี่	Ban Mi								0.0	..	
.อ.ชัยบาดาล	Chai Badan	T	4.4	6.2			9.3		19.9	541.2	
.อ.บัวชุม	Bua Chum*		6.7			T	10.9		17.6	521.3	
.อ.ท่าวุ้ง	Tha Wung								0.0	340.9	
.อ.โคกสำโรง	Khok Samrong	12.2		20.2					32.4	386.9	
.จ.สุพรรณบุรี	Suphan Bbri*		T	0.1			0.2	0.1	0.4	375.2	-106.3
.อ.ดอนเจดีย์	Don Chedi			18.4					18.4	234.0	
.อ.เดิมบางนางบวช	Doembang Nangbuat								0.0	248.7	
.อ.สามชุก	Sam Chuk								0.0	..	

สถานีฝน	Station	วันที่และจำนวนน้ำฝนเป็นมิลลิเมตร Date and amount of rainfall in m.m. กรกฎาคม July 12	13	14	15	16	17	18	รวม มม. Total rainfall mm.	ปริมาณตั้งแต่ 1 ม.ค. Accumulative rainfall since 1 January: ปริมาณ มม. Amount mm.	สูงต่ำกว่าปกติ Above or below normal
32.อ.ศรีประจันต์	Si Prachan								0.0	..	
33.อ.บางปลาม้า	Bang Pla Ma								0.0	373.0	
34.อ.สองพี่น้อง	Song Phi Nong								0.0	246.3	
35.จ.อ่างทอง	Ang Thong								0.0	428.7	-160.7
36.อ.โพธิ์ทอง	Pho Thong								0.0	407.8	
37.อ.ไชโย	Chaiyo								0.0	340.9	
38.อ.วิเศษชัยชาญ	Wiset Chai Chan								0.0	260.3	
39.อ.ป่าโมก	Pa Mok	..	..	..	..	..	..	..	..	..	
40.จ.สระบุรี	Saraburi	12.4	2.9	18.6			6.8		40.7	732.6	+ 55.6
41.อ.พระพุทธบาท	Phra Phutthabat	..	..	..	..	..	..	..	..	..	
42.อ.บ้านหมอ	Ban Mo	15.0							15.0	471.0	
43.อ.หนองแค	Nong Khae			8.2					8.2	439.5	
44.อ.แก่งคอย	Kaeng Khoi	0.9		4.9			5.4		11.2	599.3	
45.จ.พระนครศรีอยุธยา	Ayutthaya								0.0	171.0	-401.0
46.อ.ท่าเรือ	Tha Rua	8.4		1.5			T		9.9	451.2	
47.อ.ภักไห่	Phak Hai	..	..	..	..	..	..	..	..	..	
48.อ.บางบาล	Bang Ban						T		T	456.9	
49.อ.บางไทร	Bang Sai			4.5					4.5	559.2	
50.อ.เสนา	Sena	1.7		T					1.7	..	
51.อ.บางปะอิน	Bang Pa-in								0.0	342.4	
52.จ.ปทุมธานี	Pathum Thani			16.7			1.2		17.9	357.0	-312.0
53.อ.ธัญบุรี	Thanyaburi			12.1		3.3			15.4	366.6	
54.ต.รังสิต	Rangsit			20.8		2.5			23.3	565.7	
55.จ.นนทบุรี	Nonthaburi			5.9					5.9	404.6	-141.9
56.อ.บางบัวทอง	Bang Bua Thong			31.0					31.0	443.6	
57.จ.ธนบุรี	Thon Buri								0.0	..	..
58.อ.บางขุนเทียน	Bang Khun Thian	..	..	..	..	..	..	..	..	..	
59.อ.ตลิ่งชัน	Taling Chan	..	..	..	..	..	..	..	..	..	
60.จ.พระนคร	Phra Nakhon*	4.5		8.6			0.2	2.8	16.1	502.3	-100.3
61.สนามบินดอนเมือง	Don Muang Air-port*			18.1			0.1	2.4	20.6	474.3	-214.7
62.อ.บางเขน	Bang Khen*			8.3					8.3	509.7	
63.อ.มีนบุรี	Min Buri			13.0					13.0	536.2	
64.อ.ลาดกระบัง	Lat Krabang	..	..	..	..	..	..	..	..	..	
65.ศูนย์วิจัยบางนา	Bang Na*	0.2		6.0			0.6	3.4	10.2	576.4	
66.จ.กาญจนบุรี	Kanchanaburi*	T	T	5.0			T	T	5.0	409.0	- 56.5
67.เหมืองปิล็อก	Pilok	..	..	..	..	..	..	..	..	..	
68.อ.สังขละบุรี	Sangkhla Buri								0.0	..	
69.อ.ทองผาภูมิ	Thong Pha Phum*	..	..	..	..	..	..	..	..	..	
70.อ.ศรีสวัสดิ์	Si Sawat	..	..	..	..	..	..	..	..	..	
71.อ.บ่อพลอย	Bo Phloi	..	..	..	..	..	..	..	..	..	
72.อ.ไทรโยค	Sai Yok	..	..	..	..	..	..	..	..	..	

สถานีฝน	Station	วันที่และจำนวนน้ำฝนเป็นมิลลิเมตร Date and amount of rainfall in m.m. กรกฎาคม July 12	13	14	15	16	17	18	ฝนรวม มม. Total rainfall mm.	ฝนรวมตั้งแต่ 1 ม.ค. Accumulative rainfall since 1 January: ปริมาณ มม. Amount mm.	สูงต่ำกว่าปกติ Above or below normal
อ.พนมทวน	Phanom Thuan								0.0	90.3	
อ.ท่าม่วง	Tha Muang								0.0	329.3	
อ.ท่ามะกา	Tha Maka	..	..	..	..	..	..	..	..	..	
จ.นครปฐม	Nakhon Pathom			7.0					7.0	509.3	- 47.4
อ.กำแพงแสน	Kamphaeng Saen	..	..	..	..	..	..	..	..	..	
อ.นครชัยศรี	Nakhon Chaisi			7.8					7.8	426.4	
จ.ราชบุรี	Ratchaburi								0.0	259.8	-172.3
อ.บ้านโป่ง	Ban Pong								0.0	364.4	
อ.โพธาราม	Photharam			20.5					20.5	381.3	
อ.ดำเนินสดวก	Damnoen Saduak	..	..	..	..	..	..	..	..	..	
อ.ปากท่อ	Pak Tho	..	..	..	..	..	..	..	..	..	
อ.สมุทรสงคราม	Samut Songkham			3.4		2.9			6.3	341.5	- 86.3
อ.บางคนที	Bang Khonthi			4.4		12.1			16.5	376.5	
อ.อัมพวา	Amphawa			3.6		9.9			13.5	323.8	
อ.สมุทรสาคร	Samut Sakhon				3.2				3.2	504.3	- 70.1
อ.สมุทรปราการ	Samut Prakan								0.0	692.8	+ 27.2
อ.พระประแดง	Phra Pradaeng	..	..	..	..	..	..	..	..	..	
อ.บางพลี	Bang Phli								0.0	573.5	
ภาคตะวันออก	Eastern Part										
อ.นครนายก	Nakhon Nayok			37.6					37.6	926.0	+ 16.2
อ.บ้านนา	Ban Na			26.6			4.4		31.0	654.5	
อ.ปากพลี	Pak Phli	1.1		55.0			8.3		64.4	1015.9	
จ.ปราจีนบุรี	Prachin Buri*	12.7	T	14.1	T	0.1	7.5	0.6	35.0	946.5	+ 16.4
อ.บ้านสร้าง	Ban Sang	8.3		13.1					21.4	700.9	
อ.ศรีมหาโพธิ	Si Maha Phot	12.4		1.8			7.0		21.2	931.2	
อ.กบินทร์บุรี	Kabin Buri	25.5	T	12.7		T	11.9		50.1	841.1	
อ.สระแก้ว	Sakaeo	14.5	7.5				7.5		20.5	590.9	
อ.วัฒนานคร	Watthana Nakhon	2.6	6.8	16.6					26.2	571.9	
อ.อรัญประเทศ	Aranyaprathet*	2.7	5.6	9.2	T	0.5	5.7	0.2	23.4	675.4	-102.4
อ.แก่งเขิงเทรา	Chachoengsao			9.6					9.6	433.2	-109.2
อ.บ้านโพธิ์	Ban Pho	1.4			9.7				11.1	624.2	
จ.ชลบุรี	Chon Buri*	0.3		1.4			0.2		1.9	530.2	-129.1
อ.พานทอง	Phan Thong			21.4					21.4	530.8	
อ.พนัสนิคม	Phanat Nikhom								0.0	..	
อ.บ้านบึง	Ban Bung	T							T	453.1	
เกาะสีชัง	Ko Sichang*			T			T	0.3	0.3	324.1	
ศรีราชา	Si Racha								0.0	598.0	
อ.สัตหีบ	Sattahip*			0.4		T	T		0.4	731.1	+196.1
จ.ระยอง	Rayong*			1.8					1.8	516.9	- 25.1
อ.บ้านค้าย	Ban Khai			3.1					3.1	391.7	
อ.แกลง	Klaeng		T	9.5	T	T			9.5	874.6	

สถานีฝน	Station	วันที่และจำนวนน้ำฝนเป็นมิลลิเมตร Date and amount of rainfall in m.m. กรกฎาคม July 12	13	14	15	16	17	18	ฝนรวม มม. Total rainfall mm.	ฝนรวมตั้งแต่ 1 ม.ค. Accumulative rainfall since 1 January: ปริมาณ มม. Amount mm.	สูงต่ำกว่าปกติ Above or below normal
23.จ.จันทบุรี	Chanthaburi*	84.1	T	6.8		T	6.5	19.3	116.7	1431.7	- 0.6
24.อ.ท่าใหม่	Tha Mai	29.5		5.0			2.7		37.2	1096.9	
25.อ.มะขาม	Makham			13.2					13.2	..	
26.อ.ขลุง	Khlung	5.3			13.5				18.8	..	
27.จ.ตราด	Trat	16.4		11.5	8.3		32.3		68.5	1678.4	- 73.0
28.อ.เขาสมิง	Khao Saming		9.3	10.0					19.3	..	
29.อ.แหลมงอบ	Laem Ngop*		8.7		14.0				22.7	..	
30.อ.คลองใหญ่	Khlong Yai*	6.5	11.6	22.9	4.2	34.8	86.8		181.0	1929.5	- 24.2
ภาคใต้	Southern Part										
1.จ.เพชรบุรี	Phetchaburi			1.2					1.2	242.6	-118.7
2.อ.บ้านแหลม	Ban Laem				9.0				9.0	290.9	
3.อ.บ้านลาด	Ban Lat								0.0	162.8	
4.อ.ชะอำ	Cha-am								0.0	..	
5.จ.ประจวบคีรีขันธ์	Prachuap Khiri Khan*	7.1	3.6	3.1	0.2		T	2.8	16.8	397.7	- 79.0
6.อ.กุยบุรี	Kui Buri	..	..	..	..	..	..	..	..	..	
7.อ.หัวหิน	Hua Hin*	T	T	1.0				0.2	10.2	212.8	-179.7
8.จ.ชุมพร	Chumphon*	3.1	17.3	13.7	T	0.3	2.0	3.4	39.8	599.6	-288.6
9.อ.ท่าแซะ	Tha Sae	2.9	7.6	5.0		5.3	3.0		23.8	566.1	
10.อ.สวี	Sawi		6.5						6.5	216.2	
11.อ.หลังสวน	Lang Suan								0.0	362.0	
12.จ.สุราษฎร์ธานี	Surat Thani	0.9		T		T	2.6		3.5	605.2	+ 33.2
13.อ.ไชยา	Chaiya		2.7	3.1			7.2		13.0	..	
14.อ.เกาะสมุย	Ko Samui*	T		0.1			12.4		12.5	537.5	
15.อ.พุนพิน	Phunphin	0.4					0.7		1.1	308.1	
16.อ.บ้านนาสาร	Ban Na San	9.5		1.2					10.7	..	
17.จ.นครศรีธรรมราช	Nakhon Si Thammarat*		0.1			T		0.4	0.5	417.5	-532.3
18.อ.สิชล	Sichon			0.5					0.5	555.1	
19.อ.ท่าศาลา	Tha Sala								0.0	173.3	
20.อ.ฉวาง	Chawang						10.2		10.2	511.0	
21.อ.ทุ่งสง	Thung Song	1.4	2.2				6.6		10.2	442.2	
22.อ.ร่อนพิบูลย์	Ron Phibun								0.0	..	
23.อ.ปากพนัง	Pak Phanang								0.0	316.9	
24.จ.พัทลุง	Phatthalung								0.0	399.1	-347.8
25.อ.เขาชัยสน	Khao Chaison								0.0	366.2	
26.จ.สงขลา	Songkhla*		0.2				T	T	0.2	356.1	-217.8
27.อ.รัตภูมิ	Rattaphum						17.0		17.0	581.0	
28.อ.หาดใหญ่	Hat Yai								0.0	376.0	
29.อ.สะเดา	Sadao		14.3				28.3		42.6	744.9	
30.จ.ปัตตานี	Pattani*		T	T		12.0	1.6	15.7	29.3	487.0	+112.4
31.อ.หนองจิก	Nong Chik								0.0	288.5	
32.อ.ยะหริ่ง	Yaring								0.0	..	

สถานีฝน	Station	วันที่และจำนวนน้ำฝนเป็นมิลลิเมตร Date and amount of rainfall in m.m. กรกฎาคม July 12	13	14	15	16	17	18	ปริมาณ มม. Total rainfall mm.	ปริมาณตั้งแต่ 1 ม.ค. Accumulative rainfall since 1 January: ปริมาณ มม. Amount mm.	สูงกว่าหรือต่ำกว่าปกติ Above or below normal
อ.ปะนาเระ	Panare								0.0	229.8	
จ.ยะลา	Yala		T						T	481.0	..
อ.เบตง	Betong	9.2							9.2	691.9	
อ.บันนังสตา	Bannang Satar				7.4				7.4	495.1	
จ.นราธิวาส	Narathiwat*		0.8			T	T	0.6	1.4	498.8	-524.3
อ.ยี่งอ	Yi-ngo								0.0	..	
อ.รามันห์	Ramanh								0.0	422.9	
อ.ตากใบ	Tak Bai								0.0	443.0	
จ.ระนอง	Ranong*	8.8	17.0	3.6	10.8	65.9	28.0	65.1	197.2	2184.6	+ 68.5
อ.กระบุรี	Kra Buri	48.3	14.9	21.6		7.3	62.4		154.5	1313.2	
จ.พังงา	Phangnga	10.9	7.4	11.7		1.2	41.2		72.4	1571.0	+322.1
อ.กะปง	Kapong	19.0	10.3	3.8		11.8			44.9	1871.4	
อ.ตะกั่วป่า	Takua Pa	27.8	45.3	6.7		7.2			87.0	2656.4	
อ.ท้ายเหมือง	Thai Muang	13.2	9.2	0.3			49.6		72.3	1894.3	
อ.ตะกั่วทุ่ง	Takua Thung	27.7	15.5	10.2			14.5		67.9	1761.7	
จ.ภูเก็ต	Phuket*	12.8	8.8	1.2			4.8	T	27.6	1535.5	+439.7
สนามบินภูเก็ต	Phuket Air-port*	4.5	0.8	3.3			27.5	2.4	38.5	1408.3	
อ.ถลาง	Thalang	..	..	..	..	..	..	..	..	..	
จ.กระบี่	Krabi	..	..	..	..	..	..	..	..	..	..
อ.อ่าวลึก	Ao Luk	9.7	7.3	2.6			23.2		42.8	1242.5	
อ.คลองท่อม	Khlong Tom		1.7	0.4		0.3	1.6		4.0	870.7	
สนามบินตรัง	Trang Air-port*		1.1				5.3	8.6	15.0	664.5	-468.2
อ.สิเกา	Sikao	0.2	1.1				1.1		2.4	792.7	
อ.ย่านตาขาว	Yan Ta Khao								0.0	786.8	
อ.ปะเหลียน	Palian						36.9		36.9	1143.6	
จ.สตูล	Satun	36.9	5.3						42.2	..	..
อ.ทุ่งหว้า	Thung Wa						10.0		10.0	988.6	
อ.ละงู	Langu								0.0	..	

หมายเหตุ ช่องว่าง ไม่มีฝนตก
* สถานีตรวจอากาศ
T ฝนเล็กน้อยวัดไม่ได้
.. ไม่มีรายงาน

Remark Blank No rain
* Synoptic Station
T Trace
.. No report.

อุณหภูมิสูงสุดและต่ำสุดประจำวันที่ ๑๒ — ๑๘ กรกฎาคม ๒๕๑๔

Daily Max. and Min. Temperature 12 - 18 July 1971

สถานี	Station	อุณหภูมิสูงสุดและต่ำสุดเป็นองศา ซ. Max. and Min. Temperature in degree C.							เฉลี่ยสูงสุด ต่ำสุด Average Max. Min.	เฉลี่ยในสัปดาห์ Weekly Mean	ค่าปกติประจำเดือน Monthly Normal
		12	13	14	15	16	17	18			
ภาคเหนือ	**Northern Part**										
1.จ.เชียงราย	Chiang Rai	32.6 19.0	32.4 21.5	25.5 21.0	28.8 20.5	31.3 20.8	31.5 22.7	30.6 20.7	30.4 20.9	25.7	26.9
2.จ.แม่ฮ่องสอน	Mae Hong Son	31.5 23.4	33.4 23.6	29.4 22.8	27.0 22.7	32.5 22.8	32.0 24.2	26.6 22.7	30.3 23.2	26.8	27.0
3.จ.เชียงใหม่	Chiang Mai	29.7 24.5	31.2 23.1	26.2 22.8	27.5 21.5	31.8 23.2	32.0 23.6	25.6 22.9	29.1 23.1	26.1	27.4
4.จ.น่าน	Nan	31.7 23.2	31.5 24.3	24.5 23.2	28.0 22.3	32.1 23.5	30.9 24.5	31.0 23.6	30.0 23.5	26.8	27.9
5.อ.ท่าวังผา	Tha Wang Pha	30.7 22.4	32.4 24.1	24.5 24.0	28.7 22.8	33.0 23.0	30.0 24.1	30.9 23.7	30.0 23.4	26.7	..
6.จ.ลำปาง	Lampang	30.4 24.6	32.5 23.3	26.4 22.6	28.7 22.4	32.9 23.9	31.1 24.2	27.5 22.0	29.9 23.3	26.6	27.9
7.อ.แม่สะเรียง	Mae Sariang	29.6 23.0	32.6 23.0	26.5 22.6	25.4 21.2	31.0 21.3	29.2 22.6	26.0 22.2	28.6 22.3	25.5	26.0
8.จ.แพร่	Phrae	31.5 25.2	31.7 22.8	25.0 22.5	29.2 22.8	32.9 23.9	31.5 25.0	30.8 23.1	30.4 23.6	27.0	27.4
9.จ.อุตรดิตถ์	Uttaradit	31.1 24.5	32.1 23.5	25.7 22.5	30.6 22.8	33.1 23.7	32.1 24.5	31.0 23.2	30.8 23.5	27.2	28.5
10.สนามบินอุตรดิตถ์	Uttaradit Air-port	29.6 24.6	30.4 ..	25.6 23.0	29.4 23.0	32.4 24.6	.. 24.5	.. ..	29.5 23.9	26.7	..
11.จ.ตาก	Tak	30.2 26.5	33.5 24.9	26.2 23.0	29.6 23.4	32.3 24.6	29.9 25.9	28.5 23.5	30.0 24.5	27.3	28.5
12.จ.พิษณุโลก	Phitsanulok	32.9 24.2	34.0 25.1	27.8 23.2	31.0 23.9	33.7 24.7	29.8 24.8	31.4 23.8	31.5 24.2	27.9	28.5
13.อ.แม่สอด	Mae Sot	27.0 23.1	29.1 22.5	25.5 22.0	28.2 21.7	31.2 22.8	27.0 22.6	25.5 22.6	27.6 22.5	25.1	26.1
14.จ.เพชรบูรณ์	Phetchabun	32.5 23.6	30.2 24.4	27.2 23.0	31.3 22.7	32.2 23.9	26.5 25.2	27.9 23.1	29.7 23.7	26.7	27.5
15.อ.หล่มสัก	Lom Sak	34.5 ..	28.3 23.6	26.1 23.0	29.1 23.3	33.0 23.6	26.0 24.5	.. 22.7	29.5 23.5	26.5	..
16.อ.วิเชียรบุรี	Wichian Buri	33.0 24.0	29.5 24.7	29.3 22.9	32.2 24.1	32.3 24.4	26.8 25.2	28.5 23.5	30.2 24.1	27.2	..
ภาคตะวันออกเฉียงเหนือ	**Northeastern Part**										
1.จ.หนองคาย	Nong Khai	31.6 23.5	28.0 24.5	25.3 22.8	29.3 23.0	32.3 24.1	30.1 23.9	27.0 24.1	29.1 23.7	26.4	..
2.จ.เลย	Loei	31.8 24.0	29.6 23.9	25.4 22.8	29.9 22.9	32.5 23.1	29.0 24.4	30.5 23.3	29.8 23.5	26.7	27.4
3.จ.อุดรธานี	Udon Thani	32.3 23.9	26.5 24.2	25.7 22.5	28.7 22.7	33.0 25.0	27.8 23.0	28.0 23.0	28.9 23.5	26.2	28.[illegible]
4.จ.นครพนม	Nakhon Phanom	30.3 23.8	24.5 23.2	28.3 22.3	28.8 23.0	32.7 24.0	27.7 24.0	23.7 23.0	28.0 23.3	25.7	27.[illegible]
5.จ.สกลนคร	Sakon Nakhon	32.4 25.2	24.5 23.6	27.3 22.4	27.7 22.5	31.4 23.9	29.4 24.4	24.9 23.9	28.2 23.7	26.0	28.[illegible]
6.อ.มุกดาหาร	Mukdahan	30.0 24.0	23.8 23.0	30.0 22.8	31.0 23.0	31.0 23.6	30.0 24.0	25.7 23.1	28.8 23.4	26.1	28.[illegible]
7.จ.ขอนแก่น	Khon Kaen	31.7 23.2	24.7 22.4	27.0 23.4	30.2 23.2	31.2 25.0	26.4 23.6	27.3 23.4	28.4 23.5	26.0	28.[illegible]
8.อ.โกสุมพิสัย	Kosum Phisai	31.8 ..	24.4 22.9	27.6 23.1	31.7 23.0	32.0 25.3	27.8 23.0	.. 23.4	29.2 23.5	26.4	..
9.จ.ร้อยเอ็ด	Roi Et	31.4 23.4	24.5 24.0	29.0 23.7	29.3 24.3	31.4 25.1	26.9 23.3	27.0 24.0	28.5 24.0	26.3	28.[illegible]
10.จ.ชัยภูมิ	Chaiyaphum	32.0 24.5	27.1 23.4	27.6 22.6	31.0 22.9	31.5 24.2	25.0 23.8	27.2 22.4	28.8 23.4	26.1	27.[illegible]
11.จ.อุบลราชธานี	Ubon Ratchathani	30.1 23.0	25.2 21.9	30.4 24.2	30.7 24.6	30.2 25.4	27.0 22.4	28.0 23.4	28.8 23.6	26.2	27.[illegible]
12.จ.สุรินทร์	Surin	30.5 25.0	26.6 24.0	30.2 23.8	31.6 23.7	30.4 24.8	26.8 23.0	29.2 24.0	29.3 24.0	26.7	28.[illegible]
13.อ.ท่าตูม	Tha Tum	29.7 25.6	25.0 24.4	30.4 24.0	31.1 24.5	31.1 25.8	26.8 23.6	.. 24.3	29.0 24.6	26.8	..
14.อ.นางรอง	Nang Rong	32.0 24.3	28.0 24.0	30.5 23.5	32.0 23.7	31.5 24.2	26.0 24.8	.. 23.3	30.0 24.0	27.0	..

สถานี	Station	อุณหภูมิสูงสุดและต่ำสุดเป็นองศา ซ. Max. and Min. Temperature in degree C.							เฉลี่ยสูงสุดต่ำสุด Average Max. Min.	เฉลี่ยในสัปดาห์ Weekly Mean	ค่าปกติประจำเดือน Monthly Normal
		12	13	14	15	16	17	18			
5.จ.นครราชสีมา	Nakhon Ratchasima	33.3 24.5	28.7 23.8	30.1 23.1	32.2 23.2	32.4 23.7	25.2 23.2	28.6 22.1	30.1 23.4	26.8	28.2
6.อ.โชคชัย	Chok Chai	32.3 24.2	28.6 24.9	29.0 22.8	30.9 22.7	31.2 24.0	24.9 24.3	.. 21.9	29.5 23.5	26.5	..
<u>ภาคกลาง</u>	<u>Central Part</u>										
1.จ.นครสวรรค์	Nakhon Sawan	32.5 24.4	31.3 24.8	29.2 23.0	31.2 24.7	34.7 25.0	28.9 24.5	32.8 24.5	31.5 24.4	28.0	29.0
2.จ.ลพบุรี	Lop Buri	32.3 23.7	30.5 24.0	29.1 24.0	33.6 24.5	32.1 24.4	28.5 24.5	29.1 24.0	30.7 24.2	27.5	28.3
3.จ.สุพรรณบุรี	Suphan Buri	33.6 25.6	32.2 25.2	30.1 25.0	34.0 24.0	33.5 24.7	31.8 25.5	30.6 25.5	32.3 25.1	28.7	28.9
4.จ.กาญจนบุรี	Kanchanaburi	32.2 25.3	31.7 24.8	27.6 24.0	32.5 23.5	34.8 23.4	33.0 25.0	31.4 24.5	31.9 24.4	28.2	28.4
5.อ.ทองผาภูมิ	Thong Pha Phum	..	..	..	..	..	..	..	..	..	..
6.สนามบินดอนเมือง	Don Muang Air-port	34.4 25.8	33.7 25.1	29.5 25.1	31.8 24.5	33.4 24.8	31.5 25.6	31.0 25.3	32.2 25.2	28.7	28.8
7.จ.พระนคร	Phra Nakhon	32.8 25.7	31.4 24.9	29.8 25.0	32.1 24.4	32.7 25.6	31.5 25.8	29.9 25.5	31.5 25.3	28.4	28.5
8.ศูนย์วิจัยบางนา	Bang Na	32.1 25.4	31.4 24.7	30.3 24.8	32.0 24.8	32.4 24.9	31.0 25.2	29.7 25.3	31.3 25.0	28.2	..
<u>ภาคตะวันออก</u>	<u>Eastern Part</u>										
1.จ.ปราจีนบุรี	Prachin Buri	31.9 24.6	30.0 24.2	29.0 24.9	31.9 24.3	31.5 25.1	29.0 25.5	29.2 24.0	30.4 24.7	27.6	28.1
2.อ.กบินทร์บุรี	Kabin Buri	31.4 23.5	29.4 22.8	30.6 24.0	31.1 23.9	30.3 23.9	27.5 25.0	.. 23.4	30.1 23.8	27.0	..
3.อ.อรัญประเทศ	Aranyaprathet	30.6 23.6	29.2 23.9	31.8 24.0	30.4 24.2	31.0 24.5	28.6 24.7	30.5 23.6	30.3 24.1	27.2	27.9
4.จ.ชลบุรี	Chon Buri	32.0 24.7	30.9 24.0	30.0 23.6	32.9 23.4	32.0 21.8	30.1 26.2	30.0 23.4	31.1 23.9	27.5	28.4
5.อ.เกาะสีชัง	Ko Si Chang	30.5 27.6	31.0 27.1	29.8 26.8	30.9 26.8	30.8 26.9	29.7 27.5	30.3 27.2	30.4 27.1	28.8	28.8
6.อ.สัตหีบ	Sattahip	32.7 27.1	29.2 26.6	30.1 26.5	35.4 26.2	34.5 26.5	31.4 26.5	30.0 26.5	31.9 26.6	29.3	29.3
7.จ.ระยอง	Rayong	31.2 27.7	.. 27.2	30.5 ..	31.8 27.6	31.0 25.4	29.8 26.6	.. 27.3	30.9 27.0	29.0	..
8.จ.จันทบุรี	Chanthaburi	28.6 23.7	29.3 25.9	30.0 25.5	30.6 23.3	30.1 24.4	29.1 25.9	29.4 26.2	29.6 25.0	27.3	27.4
9.อ.คลองใหญ่	Khlong Yai	28.7 22.9	.. 26.6	29.8 23.5	30.7 23.5	28.6 23.4	28.1 23.0	27.3 22.0	28.9 23.6	2[illegible].3	26.9
<u>ภาคใต้</u>	<u>Southern Part</u>										
1.อ.หัวหิน	Hua Hin	31.4 25.8	32.5 24.0	30.0 24.0	32.7 23.8	31.2 23.8	32.8 24.1	29.8 26.2	31.5 24.5	28.0	28.4
2.จ.ประจวบคีรีขันธ์	Prachuab Khiri Khan	30.9 25.0	27.4 22.1	29.0 23.4	30.9 23.3	33.3 25.3	31.0 25.9	28.7 24.6	30.2 24.2	27.2	28.0
3.จ.ชุมพร	Chumphon	31.2 24.5	29.2 24.0	30.0 22.3	29.7 22.7	31.5 23.7	30.1 23.1	29.0 23.4	30.1 23.4	26.8	27.3
4.จ.สุราษฎร์ธานี	Surat Thani	33.1 23.2	31.2 21.2	33.1 22.6	34.2 23.4	33.5 23.5	31.0 24.3	30.1 23.0	32.3 23.0	27.7	27.8
5.อ.เกาะสมุย	Ko Samui	32.0 25.8	31.1 24.8	32.1 25.8	32.8 25.8	32.0 26.1	31.0 26.5	30.0 24.5	31.6 25.6	28.6	..
6.จ.นครศรีธรรมราช	Nakhon Si Thammarat	34.3 23.2	33.1 24.8	33.1 25.7	34.8 23.3	34.8 22.6	31.7 24.3	34.0 22.8	33.7 23.8	28.8	28.0
7.จ.สงขลา	Songkhla	30.3 24.2	33.0 24.7	33.3 24.5	33.6 23.6	33.7 22.3	31.0 24.8	33.1 23.5	32.6 23.9	28.3	28.4
8.จ.ปัตตานี	Pattani	31.4 23.1	33.4 23.2	33.3 22.3	33.4 22.9	34.4 22.0	29.3 23.3	31.9 21.2	32.4 22.6	27.5	..
9.จ.นราธิวาส	Narathiwat	34.4 22.5	35.8 24.2	34.4 23.3	32.8 23.5	35.4 23.9	31.1 23.4	34.6 21.5	34.1 23.2	28.7	27.3
1.จ.ระนอง	Ranong	29.9 24.0	29.9 23.0	30.5 23.0	31.6 23.0	31.1 24.7	29.3 23.5	27.6 22.2	30.0 23.3	26.7	26.5
2.จ.ภูเก็ต	Phuket	31.2 26.2	30.5 25.0	30.8 22.8	33.0 24.8	31.5 24.6	30.0 27.3	31.1 24.7	31.2 25.1	28.2	27.5
3.สนามบินภูเก็ต	Phuket Air-port	31.3 27.2	31.0 25.1	31.3 26.0	31.1 27.2	31.0 26.5	30.0 27.3	30.9 23.0	30.9 26.0	28.5	27.4
4.สนามบินตรัง	Trang Air-port	32.7 24.5	31.7 23.7	32.9 22.6	33.8 23.9	32.8 22.6	31.3 24.7	32.0 22.9	32.5 23.6	28.1	27.2

แก้ไขเพิ่มเติมรายงานอากาศประจำสัปดาห์ฉบับที่ ๒๘/๒๕๑๔ เนื่องจากได้รับรายงานภายหลัง

Correction in weekly weather report No. 28/1971 for late report rainfall data

สถานีฝน	Station	วันที่และจำนวนน้ำฝนเป็นมิลลิเมตร Date and amount of rainfall in m.m. กรกฎาคม July							ฝนรวม Total rainfall mm.	ฝนรวมตั้งแต่ 1 มค. Accumulative rainfall since 1 January	
		5	6	7	8	9	10	11		ปริมาณ Amount mm.	สูงกว่าหรือต่ำกว่าปกติ Above or below normal
ภาคเหนือ	**Northern Part**										
3.อ.เชียงแสน	Chiang Saen							15.0	24.9	744.8	
4.อ.เชียงของ	Chiang Khong							22.6	38.1	711.4	
6.อ.แม่สรวย	Mae Suai							57.6	69.9	694.0	
7.อ.เทิง	Thoeng							26.5	59.0	459.5	
8.อ.เชียงคำ	Chiang Kham							28.5	46.1	538.6	
9.อ.พาน	Phan							13.7	20.6	422.8	
10.อ.แม่ใจ	Mae Chai							1.4	4.0	269.0	
15.อ.ขุนยวม	Khun Yuam							11.3	36.8	538.2	
18.อ.ฝาง	Fang							2.9	53.0	690.3	
25.อ.หางดง	Hang Dong						15.4		15.4	501.7	
28.อ.จอมทอง	Chom Thong							3.4	36.8	379.2	
37.อ.สบปราบ	Sop Prap							0.4	31.1	407.9	
47.อ.ปัว	Pua							31.7	38.1	597.6	
48.อ.สา	Sa							28.0	28.0	424.7	
49.อ.นาน้อย	Na Noi							0.5	6.3	415.8	
69.อ.ขาณุวรลักษบุรี	Khanu Woralaksaburi							41.2	64.1	689.6	
79.อ.หนองไผ่	Nong Phai							9.7	9.7	386.8	
ภาคตะวันออกเฉียงเหนือ	**Northeastern Part**										
3.อ.ท่าลี่	Tha Li							15.4	46.0	498.2	
5.อ.วังสพุง	Wang Saphung							7.4	7.4	594.1	
7.อ.ศรีเชียงใหม่	Si Chiang Mai							0.4	82.3	757.7	
9.อ.ท่าบ่อ	Tha Bo							13.9	125.4	815.7	
11.อ.เพ็ญ	Phen							38.2	53.0	581.3	
20.อ.นาแก	Na Kae					2.7			100.3	641.4	
23.จ.กาฬสินธุ์	Kalasin							12.1	87.1	579.2	-145
24.อ.ยางตลาด	Yang Talat							11.3	99.1	632.0	
25.อ.สหัสขันธ์	Sahatsakhan							10.7	10.7	..	
26.อ.กมลาไสย	Kamalasai							7.8	124.0	862.8	
29.อ.ธวัชบุรี	Thawatchaburi							43.0	272.3	829.0	
30.อ.อาจสามารถ	At Samat							36.4	36.4	795.3	
32.อ.จตุรพักตร์พิมาน	Chaturaphak Phiman							19.0	61.0	460.8	
34.อ.พนมไพร	Phanom Phrai							46.1	46.1	..	
35.อ.สุวรรณภูมิ	Suwannaphum							92.6	126.7	737.9	
36.จ.มหาสารคาม	Maha Sarakham							18.1	69.6	572.2	+ 21
37.อ.โกสุมพิสัย	Kosum Phisai							6.9	27.8	429.0	
38.อ.บรบือ	Borabu							5.3	53.9	553.8	

สถานีฝน	Station	วันที่และจำนวนน้ำฝนเป็นมิลลิเมตร Date and amount of rainfall in m.m. กรกฎาคม July							ฝนรวม ม.ม. Total m.m.	ฝนรวมตั้งแต่ 1 ม.ค. Accumulative rain-fall Since Jan.1	
		5	6	7	8	9	10	11		ฝนจริง Actual	สูง(+)ต่ำ(-)กว่าปกติ Above(+) Below(-) Normal
9.อ.พยัคฆภูมิพิสัย	Phayakkhaphum Phisai							45.0	59.6	649.1	
2.อ.ชุมแพ	Chum Phae							5.6	12.4	414.8	
3.อ.มัญจาคีรี	Mancha Khiri							25.0	30.0	396.3	
5.อ.บ้านไผ่	Ban Phai							11.3	18.7	747.9	
6.อ.สีคิ้ว	Satuk							14.5	23.5	508.1	
0.อ.รัตนบุรี	Rattanaburi							55.5	71.5	583.0	
1.อ.ท่าตูม	Tha Tum							1.5	18.8	758.8	
6.อ.ราษีไศล	Rasi Salai							49.2	49.2	671.2	
7.อ.อุทุมพรพิสัย	Uthumphon Phisai							30.2	44.8	..	
8.อ.กันทรารมย์	Kanthararom							96.8	118.4	436.6	
0.อ.กันทราลักษ์	Kantharalak							40.3	68.6	501.0	
2.อ.เขมราฐ	Khemarat							3.3	136.1	824.1	
4.อ.ยโสธร	Yasothon							55.1	105.0	621.4	
5.อ.คำเขื่อนแก้ว	Kham Khuan Kaeo							89.2	126.1	..	
6.อ.ตระการพืชผล	Trakan Phutphon							11.2	59.9	542.4	
7.อ.มหาชนะชัย	Maha Chana Chai							28.7	68.9	733.6	
8.อ.เขื่องใน	Khuang Nai							66.8	119.0	759.1	
9.อ.โขงเจียม	Khong Chiam							5.9	65.9	602.1	
0.อ.เดชอุดม	Det Udom							44.5	60.6	722.7	
<u>ภาคกลาง</u>	<u>Central Part</u>										
2.อ.บรรพตพิสัย	Banphot Phisai							11.5	55.8	552.6	
5.อ.ชุมแสง	Chumsaeng							1.2	9.4	214.8	
8.อ.พยุหะคีรี	Phayuha Khiri							49.8	49.8	..	
9.จ.อุทัยธานี	Uthai Thani						10.4		79.8	366.6	-113.5
1.อ.หนองฉาง	Nong Chang							4.4	75.8	479.4	
.อ.ทัพทัน	Thab Tham							52.8	99.0	430.2	
.จ.ชัยนาท	Chainat							26.4	28.7	324.3	-165.4
.อ.มโนรมย์	Manorom							11.2	68.0	335.9	
7.อ.วัดสิงห์	Wat Sing							3.2	14.3	397.4	
3.จ.สิงห์บุรี	Sing Buri							1.5	24.0	368.9	- 48.5
.อ.บางระจัน	Bang Rachan							2.3	30.0	416.1	
.อ.บ้านหมอ	Ban Mo							21.1	21.1	456.0	
.อ.หนองแค	Nong Khae							11.6	30.8	431.3	
.อ.แก่งคอย	Kaeng Khoi							5.8	89.8	588.1	
.อ.ท่าเรือ	Tha Rua							0.7	10.4	441.3	
.อ.บางบัวทอง	Bang Bua Thong					0.6	0.5		40.3	412.6	
.จ.สมุทรสงคราม	Samut Songkham						1.4	1.2	4.7	335.2	- 52.8
.อ.บางคนที	Bang Khonthi					1.7	22.5		39.1	360.0	
.อ.สมุทรสาคร	Samut Sakhon							4.1	14.8	501.1	- 21.9

สถานีฝน	Station	วันที่และจำนวนน้ำฝนเป็นมิลลิเมตร Date and amount of rainfall in m.m. กรกฎาคม July							ฝนรวม มม. Total rainfall mm.	ฝนรวมตั้งแต่ 1 ม.ค. Accumulative rainfall since 1 January	
		5	6	7	8	9	10	11		ปริมาณ มม. Amount mm.	สูงต่ำกว่าปกติ Above or below normal
ภาคตะวันออก	**Eastern Part**										
1.จ.นครนายก	Nakhon Nayok							11.5	85.1	888.4	+ 60.8
2.อ.บานนา	Ban Na							13.6	54.6	623.5	
3.อ.ปากพลี	Pak Phli							20.1	121.8	951.5	
6.อ.ศรีมหาโพธิ	Si Maha Phot							22.3	51.6	910.0	
7.อ.กบินทรบุรี	Kabin Buri							13.6	78.6	791.0	
8.อ.สระแกว	Sakaee							30.0	40.5	561.4	
9.อ.วัฒนานคร	Watthana Nakhon							2.5	2.5	545.7	
21.อ.บานคาย	Ban Khai							8.2	10.6	388.6	
22.อ.แกลง	Klaeng							24.2	27.0	865.1	
24.อ.ทาใหม	Tha Mai					17.6		33.2	156.9	1059.7	
25.อ.มะขาม	Makham							20.2	20.2	..	
26.อ.ขลุง	Khlung							15.3	60.6	..	
27.จ.ตราด	Trat							110.6	272.3	1609.9	- 31.0
28.อ.เขาสมิง	Khao Saming							15.3	189.3	1307.8	
29.อ.แหลมงอบ	Laem Ngop							148.4	224.5	1091.9	
ภาคใต้	**Southern Part**										
1.จ.เพชรบุรี	Phetchaburi							4.8	29.4	241.4	- 84.8
2.อ.บานแหลม	Ban Laem							2.9	26.2	281.9	
3.อ.บานลาด	Ban Lat					5.2			5.2	162.8	
28.อ.หาดใหญ	Hat Yai							23.0	23.0	376.0	
35.อ.เบตง	Betong							4.8	41.0	682.7	
36.อ.บันนังสตา	Bannang Satar							6.8	13.3	487.7	
43.จ.พังงา	Phangnga							10.7	65.5	1498.6	+302.4
45.อ.ตะกั่วปา	Takua Pa							19.4	125.9	2569.4	
46.อ.ทายุเหมือง	Thai Muang							6.2	32.0	1822.0	
47.อ.ตะกั่วทุง	Takua Thung							27.2	51.6	1693.8	
49.สนามบินภูเก็ต	Phuket Air-port							0.8	19.9	1369.8	
52.อ.อาวลึก	Ao Luk							1.6	22.3	1199.7	
58.จ.สตูล	Satun							8.9	8.9	..	..
59.อ.ทุงหวา	Thung Wa							30.0	30.0	978.6	
60.อ.ละงู	Langu							120.3	120.3	..	

พิมพ์ที่ ร.พ. กรมอุตุนิยมวิทยา สำนักนายกรัฐมนตรี

บางกะปิ พระนคร

นาวาโท ธำรง กิติสิน ผู้พิมพ์โฆษณา 2514

ATMOSPHERIC SCIENCES
LIBRARY
AUG 2 1971
N.O.A.A.
U. S. Dept. of Commerce

กรมอุตุนิยมวิทยา สำนักนายกรัฐมนตรี

รายงานอากาศประจำสัปดาห์ ระหว่างวันที่ ๑๙ – ๒๕ กรกฎาคม ๒๕๑๔

และ

การคาดหมายลักษณะอากาศ ระหว่างวันที่ ๒๖ กรกฎาคม – ๑ สิงหาคม ๒๕๑๔

ฉบับที่ ๓๐/๒๕๑๔

นาวาเอก ดร. เจริญ เจริญรัชต์ภาคย์

อธิบดีกรมอุตุนิยมวิทยา

METEOROLOGICAL DEPARTMENT

OFFICE OF THE PRIME MINISTER

BANGKOK, THAILAND

WEEKLY WEATHER REPORT

DURING THE PERIOD 19 – 25 JULY 1971

AND

WEATHER OUTLOOK

DURING 26 JULY – 1 AUGUST 1971

No. 30/1971

Charoen Charoen-rajapark

Captain, R.T.N.

Director – General

การคาดหมายลักษณะอากาศใน ๗ วันข้างหน้า
ตั้งแต่วันที่ ๒๖ กรกฎาคม – ๑ สิงหาคม ๒๕๑๔

ลักษณะทั่วไป

ลมมรสุมตะวันตกเฉียงใต้ซึ่งพัดปกคลุมประเทศไทยมีกำลังปานกลาง พายุไต้ฝุ่น "นาดีน" ได้เคลื่อนผ่านเกาะฟอร์โมซาแล้ว และกำลังเคลื่อนตัวเข้าสู่ผืนแผ่นดินใหญ่ของประเทศจีน

ภาคเหนือ ภาคตะวันออกเฉียงเหนือ	ตลอดสัปดาห์จะมีฝนหรือฝนฟ้าคะนองกระจาย
ภาคกลาง ภาคตะวันออก อ่าวไทย ฝั่งตะวันออก	ตลอดสัปดาห์จะมีฝนหรือฝนฟ้าคะนองเป็นแห่ง ๆ
อ่าวไทย ฝั่งตะวันตก	ตลอดสัปดาห์จะมีฝนหรือฝนฟ้าคะนองเป็นแห่ง ๆ
ภาคใต้ ฝั่งตะวันตก	ตลอดสัปดาห์จะมีฝนหรือฝนฟ้าคะนองกระจาย
พระนคร และ ธนบุรี	ตลอดสัปดาห์จะมีฝนหรือฝนฟ้าคะนองเป็นแห่ง ๆ

กรมอุตุนิยมวิทยา
๒๖ ก.ค.๑๔

Weather outlook for the period 26 July - 1 August 1971

General Situation

The moderate southwest monsoon prevails over Thailand. Typhoon "NADINE" has passed Formosa and is moving toward China-mainland.

Northern Part: Northeastern Part:	Throughout the week, scattered showers or thundershowers.
Central Part: Eastern Part: Gulf of Thailand, East Coast:	Throughout the week, isolated showers or thundershowers.
Gulf of Thailand, West Coast:	Throughout the week, isolated showers or thundershowers.
Southern Thailand, West Coast:	Throughout the week, scattered showers or thundershowers.
Phra Nakhon & Thonburi:	Throughout the week, isolated showers or thundershowers.

Meteorological Department
26 July 1971

สรุปลักษณะอากาศทั่วไปในรอบสัปดาห์
ตั้งแต่วันที่ ๑๙ – ๒๕ กรกฎาคม ๒๔๑๔

๑. ตลอดสัปดาห์ ร่องความกดอากาศต่ำได้เคลื่อนขึ้นไปปกคลุมประเทศจีนทางตอนใต้ โดยมีสันความกดอากาศสูงแผ่ปกคลุมประเทศไทย ลักษณะเช่นนี้ทำให้มีฝนและฝนฟ้าคะนองลดน้อยลง โดยมีฝนและฝนฟ้าคะนองเป็นแห่ง ๆ ในภาคตะวันออกเฉียงเหนือ, ภาคกลางและอ่าวไทยฝั่งตะวันตก ส่วนภาคอื่น ๆ มีฝนตกกระจาย

ในระหว่างสัปดาห์ ปรากฏว่ามีพายุไต้ฝุ่น "ลูซี่" และ "นาดีน" ก่อตัวขึ้นในมหาสมุทรแปซิฟิคทางตะวันออกของประเทศฟิลิปปินส์ พายุนี้เคลื่อนตัวไปทางตะวันตกค่อนไปทางเหนือเล็กน้อย โดยมีพายุไต้ฝุ่น "ลูซี่" เคลื่อนตัวเข้าสู่เกาะฮ่องกงและได้สลายตัวลงแล้วในประเทศจีนตอนใต้ ส่วนพายุไต้ฝุ่น "นาดีน" ขณะนี้ (๒๕ ก.ค.๑๔) กำลังเคลื่อนตัวเข้าสู่เกาะไต้หวัน

๒. ในระหว่างสัปดาห์ ปริมาณฝนสูงสุดประจำวันที่ตรวจวัดได้ในภาคต่าง ๆ ของประเทศไทยมีดังนี้.–

ภาคเหนือ	๖๕.๕ มม.	ที่ อ.เชียงของ	จ.เชียงราย	เมื่อวันที่ ๒๔ ก.ค.
ภาคตะวันออกเฉียงเหนือ	๒๐.๙ "	ที่ อ.เมือง	จ.สุรินทร์	" ๒๕ "
ภาคกลาง	๔๔.๘ "	ที่ อ.หนองฉาง	จ.อุทัยธานี	" ๒๓ "
ภาคตะวันออก	๕๕.๑ "	ที่ อ.คลองใหญ่	จ.ตราด	" ๒๔ "
ภาคใต้	๕๘.๙ "	ที่ อ.เมือง	จ.ยะลา	" ๑๙ "

กรมอุตุนิยมวิทยา

๒๖ ก.ค.๑๔

General Situation

Period 19 - 25 July 1971

1. Throughout the week, a low pressure trough moved northward to cover the lower portion of China-mainland, and its associated ridge of high pressure area extended to cover Thailand. These conditions caused a decrease in rainfall distribution over Thailand. In the week, isolated rainshowers or thunder rainshowers were observed in the Northeastern, Central and Gulf of Thailand West Coast, while scattered rainshowers were reported in the rest of the country.

During the week, two typhoons, named, "LUCY" and "NADINE", formed in the Pacific Ocean, east of the Philippines. Typhoon, "LUCY", moved west-northwestward to the vicinity of Hong Kong and dissipated in the Southern China. Typhoon, "NADINE", at the end of the week, moved westnorthwestward toward Taiwan.

2. During the week daily heaviest rainfalls in various parts of Thailand were as follows:-

Northern Part	65.5 mm.	at Chiang Khong	on 24 July
Northeastern Part	20.9 "	at Surin	" 25 "
Central Part	44.8 "	at Nong Chang	" 23 "
Eastern Part	55.1 "	at Khlong Yai	" 24 "
Southern Part	58.9 "	at Yala	" 19 "

Meteorological Department

26 July 1971

ข่าวอากาศเพื่อการเกษตรประจำสัปดาห์

เมื่อวันที่ ๑๙ - ๒๕ กรกฎาคม มีลักษณะอากาศซึ่งพอสรุปได้ดังต่อไปนี้ :-

ตลอดสัปดาห์ ร่องความกดอากาศต่ำได้เคลื่อนขึ้นไปปกคลุมประเทศจีนทางตอนใต้โดยมีลิ่มความกดอากาศสูงแผ่ขึ้นมาปกคลุมประเทศไทย ลักษณะเช่นนี้ทำให้มีฝนและฝนฟ้าคะนองลดน้อยลง โดยมีฝนและฝนฟ้าคะนองเป็นแห่ง ๆ ในภาคตะวันออกเฉียงเหนือ ภาคกลาง และอ่าวไทยฝั่งตะวันตก ส่วนภาคอื่น ๆ มีฝนตกกระจาย

ในระหว่างสัปดาห์ปรากฏว่ามีพายุไต้ฝุ่น "ลูซี่" และ "นาดีน" ก่อตัวขึ้นในมหาสมุทรแปซิฟิคทางตะวันออกของฟิลิปปินส์ พายุนี้ได้เคลื่อนตัวไปทางตะวันตกค่อนไปทางเหนือเล็กน้อย โดยมีพายุไต้ฝุ่น "ลูซี่" เคลื่อนตัวเข้าสู่เกาะฮ่องกงและได้สลายตัวลงแล้วในประเทศจีนตอนใต้ ส่วนพายุไต้ฝุ่น "นาดีน" ขณะนี้ (๒๕ ก.ค. ๑๔) กำลังเคลื่อนตัวเข้าสู่เกาะไต้หวัน

<u>ข้อควรทราบ</u>

ลมมรสุมตะวันตกเฉียงใต้ซึ่งมีกำลังปานกลางพัดปกคลุมประเทศไทยตอนบน ซึ่งจะทำให้ในสัปดาห์นี้ ภาคเหนือ ภาคตะวันออกเฉียงเหนือ และภาคใต้ฝั่งตะวันตกมีฝนหรือฝนฟ้าคะนองกระจาย ส่วนภาคกลาง ภาคตะวันออก และอ่าวไทยทั้งสองฝั่งคงมีฝนหรือฝนฟ้าคะนองเป็นแห่ง ๆ สำหรับพายุไต้ฝุ่น "นาดีน" กำลังเคลื่อนที่เข้าสู่ผืนแผ่นดินใหญ่ของประเทศจีน ซึ่งพายุนี้จะไม่กระทบกระเทือนต่อลมฟ้าอากาศของประเทศไทยเนื่องจากอยู่ห่างไกลจากประเทศไทยมาก.

กองอากาศเกษตร กรมอุตุนิยมวิทยา

๒๖ กรกฎาคม ๒๕๑๔

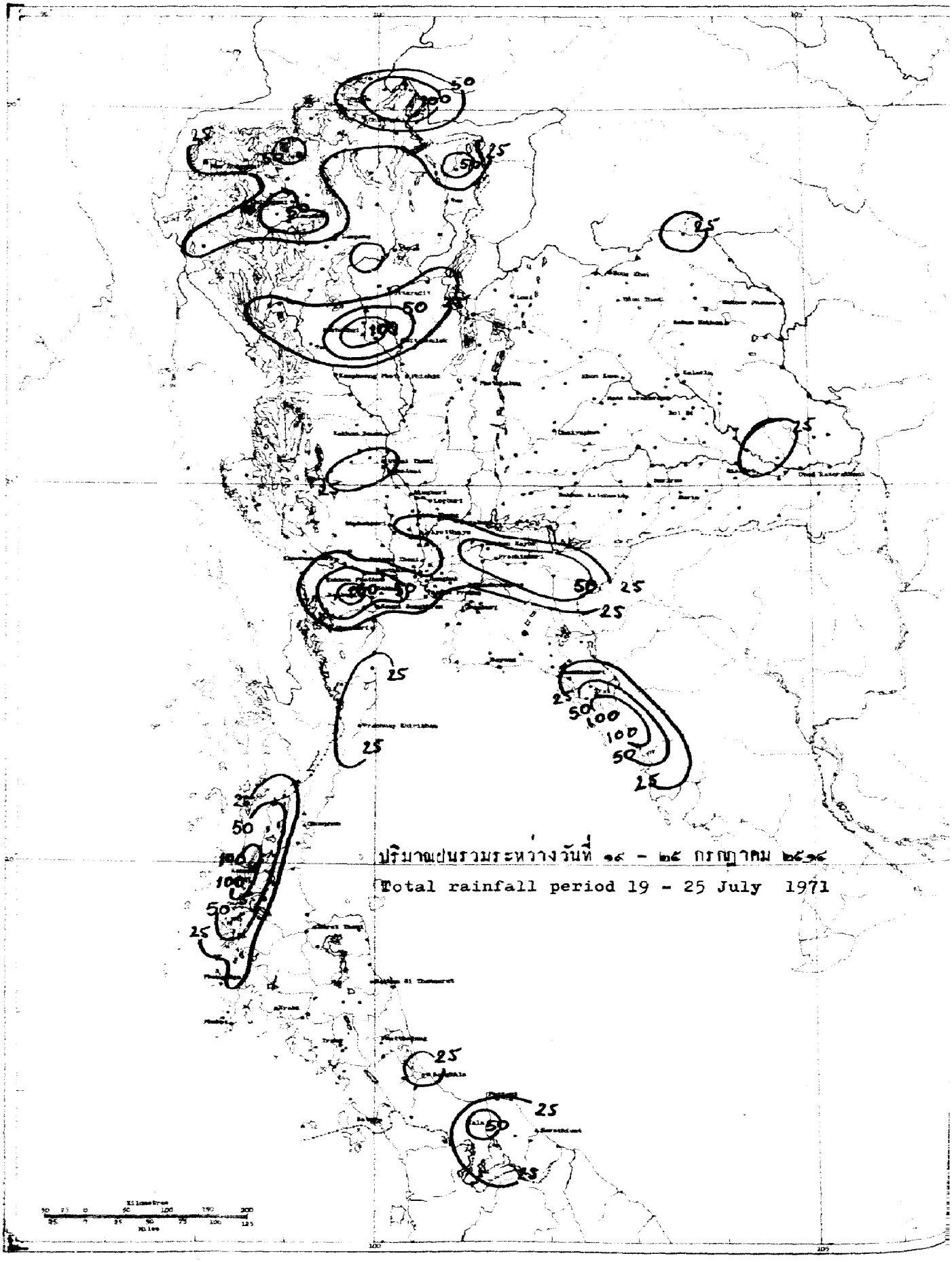
ปริมาณฝนรวมระหว่างวันที่ ๑๙ - ๒๕ กรกฎาคม ๒๕๑๔
Total rainfall period 19 - 25 July 1971

สถานีฝน	Station	วันที่และจำนวนน้ำฝนเป็นมิลลิเมตร Date and amount of rainfall in m.m. กรกฎาคม July							รวม m.m. Total rainfall mm.	Accumulative rainfall since 1 January	
		19	20	21	22	23	24	25		ปริมาณ m.m. Amount mm.	สูงกว่าปกติ Above or below normal
ภาคเหนือ	Northern Part										
จ.เชียงราย	Chiang Rai*	38.7	17.3	T	0.7	1.3	17.8	T	75.8	1140.8	+ 329.1
อ.แม่สาย	Mae Sai		46.7						46.7	871.5	
อ.เชียงแสน	Chiang Saen	30.3	13.8			28.5	59.7		132.3	989.1	
อ.เชียงของ	Chiang Khong	36.1	11.2		8.6	12.5	65.5		133.9	979.6	
อ.แม่จัน	Mae Chan	..	..	..	..	..	..	..	..	..	
อ.แม่สรวย	Mae Suai	10.7	1.6			12.4			24.7	803.2	
อ.เทิง	Thoeng	15.2	3.0			15.2	36.2		69.6	624.0	
อ.เชียงคำ	Chiang Kham					11.2			11.2	659.1	
อ.พาน	Phan	16.2	7.5			2.3	3.2		29.2	547.0	
อ.แม่ใจ	Mae Chai		4.0			1.5	17.0		22.5	373.3	
อ.เวียงป่าเป้า	Wiang Pa Pao								0.0	..	
อ.พะเยา	Phayao	2.1	3.3				17.8		23.2	546.5	
จ.แม่ฮ่องสอน	Mae Hong Son*	8.5	2.1	4.6	2.2	0.3	10.0	1.3	29.0	694.7	+ 134.7
อ.ปาย	Pai								0.0	..	
อ.ขุนยวม	Khun Yuam	6.5							6.5	753.9	
อ.แม่สะเรียง	Mae Sariang*	9.9	7.8	0.8	4.3	9.5	4.3	9.0	45.6	733.2	+ 95.6
จ.เชียงใหม่	Chiang Mai*	13.5	13.4		0.1	T	23.4	1.6	52.0	706.2	+ 160.2
อ.ฝาง	Fang	7.4							7.4	824.9	
อ.เชียงดาว	Chiang Dao	38.4	29.6						68.0	407.1	
อ.แม่แตง	Mae Taeng	10.7	2.5				14.0		27.2	723.9	
อ.แม่ริม	Mae Rim	9.8					16.8		26.6	669.2	
อ.สันทราย	San Sai	6.2	0.1	T	1.3	T	16.8		24.4	819.2	
อ.ดอยสะเก็ด	Doi Saket	4.5					20.0		24.5	675.5	
อ.สันกำแพง	San Kamphaeng								0.0	..	
อ.ฮางดง	Hang Dong	17.2	1.5		0.3		37.8		56.8	669.2	
อ.สารภี	Saraphi						55.3		55.3	587.9	
อ.สันป่าตอง	San Pa Tong	15.5					5.9		21.4	550.9	
อ.จอมทอง	Chom Thong								0.0	486.1	
อ.ฮอด	Hot	1.1	0.4	T	T		7.8		9.3	622.9	
อ.ลำพูน	Lamphun	3.0					2.0		5.0	468.1	..
อ.ป่าซาง	Pa Sang	4.0							4.0	561.2	
อ.ลี้	Li	..	..	..	..	..	..	..	..	..	
จ.ลำปาง	Lampang*	0.5	T		0.2	12.3	10.3	1.1	24.4	694.4	+ 190.1
อ.งาว	Ngao								0.0	..	
อ.แจ้ห่ม	Chae Hom								0.0	..	
อ.เกาะคา	Ko Kha	0.6					8.3		8.9	555.7	
อ.สบปราบ	Sop Prap	4.1	0.8				1.4		6.3	471.6	
อ.เถิน	Thoen					T	10.3		10.3	825.2	
อ.แม่พริก	Mae Phrik						4.0		4.0	306.8	

สถานีฝน	Station	วันที่และจำนวนน้ำฝนเป็นมิลลิเมตร Date and amount of rainfall in m.m. กรกฎาคม July 19	20	21	22	23	24	25	ปริมาณ มม. Total rainfall mm.	ปริมาณตั้งแต่ 1 ม.ค. Accumulative rainfall since 1 January: ปริมาณ มม. Amount mm.	เกินกว่าปกติ Above or below normal
40.จ.แพร่	Phrae*	T	T				5.7	0.3	6.0	820.3	+ 349.
41.อ.สอง	Song								0.0	728.2	
42.อ.สูงเม่น	Sung Men	..	..	..	..	..	..	..	..	..	
43.อ.เด่นชัย	Den Chai		5.4				19.7		25.1	807.7	
44.จ.น่าน	Nan*	10.6	0.2			T	6.8	3.5	21.1	692.6	+ 130.
45.อ.ทุ่งช้าง	Thung Chang	1.9	0.2		1.6	13.3	11.1		28.1	775.5	
46.อ.ท่าวังผา	Tha Wang Pha*	5.6	0.7	0.5		18.1	12.7	2.8	40.4	810.6	
47.อ.ปัว	Pua	27.1	T			15.6	12.9		55.6	843.2	
48.อ.สา	Sa								0.0	576.8	
49.อ.นาน้อย	Na Noi								0.0	557.3	
50.จ.อุตรดิตถ์	Uttaradit*	2.4				2.5	3.1	0.2	8.2	1072.2	+ 326.
51.อ.ฟากท่า	Fak Tha	5.8							5.8	688.9	
52.อ.น้ำปาด	Nam Pat	4.3					3.5		7.8	722.2	
53.เขื่อนสิริกิติ์	Sirikit Dam*	1.4	T			2.3	4.4	3.7	11.8	1048.0	
54.อ.ท่าปลา	Tha Pla	2.4	3.2		T	19.3	3.2		25.7	951.2	
55.อ.ลับแล	Laplae	3.8				13.9	8.3		26.0	1033.1	
56.จ.ตาก	Tak*	11.0	T	1.8	1.0	4.3	6.4	2.1	26.6	438.5	+ 75.
57.อ.บ้านตาก	Ban Tak	16.6							16.6	428.0	
58.อ.แม่สอด	Mae sot*	52.9	23.7	29.0	15.9	30.4	32.4	22.3	206.6	1101.5	+ 399.
59.อ.อุ้มผาง	Umphang	..	..	..	..	..	..	..	..	..	
60.จ.สุโขทัย	Sukhothai		8.6						8.6	338.0	
61.อ.สวรรคโลก	Sawankhalok								0.0	462.8	
62.อ.กงไกรลาศ	Kong Krailat	3.4	9.9						13.3	407.2	
63.จ.พิษณุโลก	Phitsanulok*	1.4	1.8	T		T	22.2	1.8	27.2	772.5	+ 108.
64.อ.พรหมพิราม	Phrom Phiram		20.2						20.2	494.0	
65.อ.วังทอง	Wang Thong	0.5	1.3				9.4		11.2	650.6	
66.อ.บางกระทุ่ม	Bang Kratum		17.3			16.1			33.4	705.4	
67.จ.กำแพงเพชร	Kamphaeng Phet								0.0	413.7	+ 73.
68.อ.คลองขลุง	Khlong Khlung	..	..	..	..	..	..	..	..	..	
69.อ.ขาณุวรลักษบุรี	Khanu Woralaksaburi	T	T	T		T	T		T	684.0	
70.จ.พิจิตร	Phichit		3.2			9.7			12.9	571.8	- 33.
71.อ.สามง่าม	Sam Ngam								0.0	..	
72.อ.ตะพานหิน	Taphan Hin						1.6		1.6	580.7	
73.อ.บางมูลนาก	Bang Mun Nak								0.0	..	
74.อ.โพทะเล	Pho Thale	..	..	..	..	..	..	..	..	..	
75.จ.เพชรบูรณ์	Phetchabun*	2.2	2.9	T	T	5.2	12.2	0.8	23.3	527.7	- 72.
76.อ.หล่มเก่า	Lom Kao	1.2					7.0		8.2	406.9	
77.อ.หล่มสัก	Lom Sak*	1.2			T		1.7		2.9	471.5	
78.อ.ชนแดน	Chon Daen					19.6	2.1		21.7	530.3	
79.อ.หนองไผ่	Nong Phai								0.0	405.6	
80.อ.วิเชียรบุรี	Wichian Buri*	0.2	T	0.3		0.9	T		1.4	512.3	

สถานีฝน	Station	วันที่และจำนวนน้ำฝนเป็นมิลลิเมตร Date and amount of rainfall in m.m. กรกฎาคม July 19	20	21	22	23	24	25	ปริมาณ มม. Total rainfall mm.	ปริมาณตั้งแต่ 1 ม.ค. Accumulative rainfall since 1 January: ปริมาณ มม. Amount mm.	สูงต่ำกว่าปกติ Above or below normal
ภาคตะวันออกเฉียงเหนือ	Northeastern Part										
1.จ.เลย	Loei*	3.3	T		T		0.8	0.6	4.7	464.5	-203.2
2.อ.เชียงคาน	Chiang Khan	1.6							1.6	557.3	
3.อ.ท่าลี่	Tha Li	2.4							2.4	532.5	
4.อ.ด่านซ้าย	Dan Sai	2.8					7.0		9.8	490.7	
5.อ.วังสะพุง	Wang Saphung	1.2							1.2	615.8	
6.จ.หนองคาย	Nong Khai*	0.4					3.8	2.4	6.6	1255.5	+432.2
7.อ.สีเชียงใหม่	Si Chiang Mai	6.9	1.2						8.1	925.8	
8.อ.โพนพิสัย	Phon Phisai								0.0	1160.7	
9.อ.ท่าบ่อ	Tha Bo	1.7							1.7	916.9	
10.จ.อุดรธานี	Udon Thani*	0.5						0.6	1.1	708.1	+ 34.6
11.อ.เพ็ญ	Phen								0.0	740.8	
12.อ.หนองหาน	Nong Han								0.0	785.2	
13.จ.สกลนคร	Sakon Nakhon*		T				T	0.1	0.1	1317.8	+506.1
14.อ.วานรนิวาส	Wanon Niwat								0.0	615.5	
15.อ.สว่างแดนดิน	Sawang Daen Din								0.0	610.5	
16.อ.ภพนิคม	Phanna Nikhom	0.8	0.8			2.8	2.4		6.8	835.5	
17.จ.นครพนม	Nakhon Phanom*		1.5	0.2	T	1.2	0.2	0.2	3.3	1212.0	+ 85.0
18.อ.บ้านแพง	Ban Phaeng	0.9					9.8		10.7	1309.5	
19.อ.ท่าอุเทน	Tha Uten	..	..	..	..	..	..	..	..	..	
20.อ.นาแก	Na Kae						2.2		2.2	821.1	
21.อ.ธาตุพนม	That Phanom								0.0	930.8	
22.จ.มุกดาหาร	Mukdahan*	3.2	0.2				1.0	1.3	5.7	1166.3	+467.6
23.อ.กาฬสินธุ์	Kalasin								0.0	778.2	- 51.1
24.อ.ยางตลาด	Yang Talat						T		T	836.3	
25.อ.สหัสขันธ์	Sahatsakhan								0.0	..	
26.อ.กมลาไสย	Kamalasai								0.0	1020.1	
27.จ.ร้อยเอ็ด	Roi Et*	4.4					1.2	1.8	7.4	805.9	+107.2
28.อ.โพนทอง	Phon Thong								0.0	349.7	
29.อ.ธวัชบุรี	Thawatchaburi								0.0	923.0	
30.อ.อาจสามารถ	At Samat								0.0	928.4	
31.อ.เสลภูมิ	Selaphum								0.0	..	
32.อ.จตุรพักตรพิมาน	Chaturaphak Phiman								0.0	520.8	
33.อ.เกษตรวิสัย	Kaset Wisai								0.0	912.7	
34.อ.พนมไพร	Phanom Phrai								0.0	..	
35.อ.สุวรรณภูมิ	Suwannaphum	2.8							2.8	854.6	
36.จ.มหาสารคาม	Maha Sarakham								0.0	724.1	+ 87.6
37.อ.โกสุมพิสัย	Kosum Phisai*						4.3		4.3	643.7	
38.อ.บรบือ	Borabu								0.0	694.2	
39.อ.พยัคฆภูมิพิสัย	Phayakkhaphum Phisai								0.0	710.3	
40.จ.ขอนแก่น	Khon Kaen*	T		T			0.5	4.4	4.9	660.3	+ 42.3

สถานีฝน	Station	วันที่และจำนวนน้ำฝนเป็นมิลลิเมตร Date and amount of rainfall in m.m. กรกฎาคม July							ผลรวม Total rainfall mm.	ผลรวมทั้งแต่ 1 ... Accumulative rainfall since 1 January	
		19	20	21	22	23	24	25		ปริมาณ Amount mm.	ปูร... Above ...
41.อ.ภูเวียง	Phu Wiang								0.0	645.9	
42.อ.ชุมแพ	Chum Phae								0.0	475.1	
43.อ.มัญจาคีรี	Mancha Khiri								0.0	492.5	
44.อ.ชนบท	Chonnabot*								0.0	731.5	
45.อ.บ้านไผ่	Ban Phai								0.0	864.6	
46.อ.พล	Phon								0.0	367.1	
47.จ.ชัยภูมิ	Chaiyaphum*	0.1					0.9		1.0	577.0	+ [illegible]
48.อ.ภูเขียว	Phu Khieo								0.0	316.7	
49.อ.คอนสวรรค์	Khon Sawan								0.0	462.3	
50.อ.จัตุรัส	Chatturat	T							T	405.0	
51.อ.บำเหน็จณรงค์	Bamnet Narong								0.0	578.9	
52.จ.นครราชสีมา	Nakhon Ratchasima*		T	T		T	T	1.1	1.1	535.9	+ 18[illegible]
53.อ.บัวใหญ่	Bua Yai								0.0	336.9	
54.อ.คง	Khong								0.0	441.9	
55.อ.ด่านขุนทด	Dan Khun Thot								0.0	481.8	
56.อ.โนนไทย	Non Thai								0.0	370.9	
57.อ.โนนสูง	Non Sung								0.0	496.0	
58.อ.พิมาย	Phimai								0.0	525.3	
59.อ.สีคิ้ว	Sikhiu	2.1	1.3						3.4	494.2	
60.อ.สูงเนิน	Sung Noen								0.0	457.5	
61.อ.ปักธงชัย	Phak Thong Chai								0.0	514.2	
62.อ.โชคชัย	Chok Chai*	3.6	0.7				T		4.3	540.4	
63.อ.ครบุรี	Khon Buri								0.0	493.5	
64.จ.บุรีรัมย์	Buri Ram								0.0	733.5	+ [illegible]
65.อ.พุทไธสง	Phutthaisong								0.0	...	
66.อ.สตึก	Satuk								0.0	570.5	
67.อ.ลำปลายมาศ	Lam Plai Mat								0.0	663.3	
68.อ.นางรอง	Nang Rong*	3.9			T				3.9	498.5	
69.จ.สุรินทร์	Surin*	0.5					0.1	20.9	21.5	685.1	+ 16[illegible]
70.อ.รัตนบุรี	Rattanaburi								0.0	612.3	
71.อ.ท่าตูม	Tha Tum*	0.1	T		T				0.1	876.4	
72.อ.ศีขรภูมิ	Sikhoraphum	17.5							17.5	522.9	
73.อ.ปราสาท	Prasat	..	..	..	..	..	..	..	..	..	
74.อ.สังขะ	Sangkha								0.0	592.5	
75.จ.ศรีสะเกษ	Si Sa Ket	27.0							27.0	680.2	+ [illegible]
76.อ.ราษีไศล	Rasi Salai								0.0	780.3	
77.อ.อุทุมพรพิสัย	Uthumphon Phisai	10.1							10.1	..	
78.อ.กันทรารมย์	Kanthararom								0.0	641.6	
79.อ.ขุขันธ์	Khukhan								0.0	582.5	
80.อ.กันทรลักษ์	Kantharalak								0.0	596.8	
81.จ.อุบลราชธานี	Ubon Ratchathani*	2.4					0.6	14.4	17.4	789.4	- [illegible]

สถานีฝน	Station	วันที่และจำนวนน้ำฝนเป็นมิลลิเมตร Date and amount of rainfall in m.m. กรกฎาคม July							ฝนรวม มม. Total rainfall mm.	ฝนรวมตั้งแต่ 1 ม.ค. Accumulative rainfall since 1 January	
		19	20	21	22	23	24	25		ปริมาณ มม. Amount mm.	สูงต่ำกว่าปกติ Above or below normal
82.อ.เขมราฐ	Khemarat					2.3	9.7		12.0	927.2	
83.อ.อำนาจเจริญ	Amnat Charoen	..	..	..	..	..	..	...	..	..	
84.อ.ยโสธร	Yasothon								0.0	746.0	
85.อ.คำเขื่อนแก้ว	Kham Khuan Kaeo								0.0	..	
86.อ.ตระการพืชผล	Trakan Phutphon	11.1					15.1		26.2	801.8	
87.อ.มหาชนะชัย	Maha Chana Chai								0.0	848.6	
88.อ.เขื่องใน	Khuang Nai								0.0	922.8	
89.อ.โขงเจียม	Khong Chiam								0.0	731.5	
90.อ.เดชอุดม	Det Udom								0.0	858.5	
ภาคกลาง	Central Part										
1.จ.นครสวรรค์	Nakhon Sawan*	T	0.4	T	T	T	0.2	T	0.6	431.0	+ 133.0
2.อ.บรรพตพิสัย	Banphot Phisai					T	9.8		9.8	567.6	
3.อ.ตาคลี	Takhli								0.0	686.0	
4.อ.ลาดยาว	Lat Yao					1.3	8.8		10.1	345.7	
5.อ.ชุมแสง	Chumsaeng	1.9	0.6	1.2			1.3		5.0	227.3	
6.อ.หนองบัว	Nong Bua	..	..	..	..	..	..	..	..	..	
7.อ.ท่าตะโก	Tha Tako					9.6			9.6	323.9	
8.อ.พยุหะคีรี	Phayuha Khiri								0.0	..	
9.จ.อุทัยธานี	Uthai Thani					39.5			39.5	406.1	- 151.0
10.อ.สว่างอารมณ์	Sawang Arom								0.0	..	
11.อ.หนองฉาง	Nong Chang					44.8			44.8	524.2	
12.อ.ทัพทัน	Thab Than					4.1			4.1	435.5	
13.อ.หนองขาหย่าง	Nong Khayang					30.5			30.5	241.8	
14.อ.บ้านไร่	Ban Rai								0.0	..	
15.จ.ชัยนาท	Chainat		2.1						2.1	326.8	- 255.1
16.อ.มโนรมย์	Manorom					16.2			16.2	352.1	
17.อ.วัดสิงห์	Wat Sing					0.5			0.5	402.2	
18.จ.สิงห์บุรี	Sing Buri			3.7					3.7	387.1	- 129.1
19.อ.อินทร์บุรี	In Buri								0.0	404.8	
20.อ.บางระจัน	Bang Rachan								0.0	422.1	
21.อ.พรหมบุรี	Phrom Buri								0.0	363.9	
22.จ.ลพบุรี	Lopburi*	T	1.0	2.1			0.7	0.5	4.3	509.9	- 97.8
23.อ.บ้านหมี่	Ban Mi	..	..	..	..	..	..	..	..	..	
24.อ.ชัยบาดาล	Chai Badan	1.5				1.8		0.1	3.4	544.6	
25.อ.บัวชุม	Bua Chum*	1.4	T		T			T	1.4	522.7	
26.อ.ท่าวุ้ง	Tha Wung			4.5					4.5	345.4	
27.อ.โคกสำโรง	Khok Samrong								0.0	386.9	
28.จ.สุพรรณบุรี	Suphan Buri*	0.4	0.5				0.6	1.4	2.9	378.1	- 140.1
29.อ.ดอนเจดีย์	Don Chedi								0.0	234.0	
30.อ.เดิมบางนางบวช	Doembang Nangbuat								0.0	248.7	
31.อ.สามชุก	Sam Chuk								0.0	..	

สถานีฝน	Station	วันที่และจำนวนน้ำฝนเป็นมิลลิเมตร Date and amount of rainfall in m.m. กรกฎาคม July							ผลรวม Total rainfall mm.	ผลรวมตั้งแต่ 1 ม.ค. Accumulative rainfall since 1 January	
		19	20	21	22	23	24	25		ปริมาณ Amount mm.	สูงกว่าหรือต่ำ Above or below normal
32.อ.ศรีประจันต์	Si Prachan								0.0	..	
33.อ.บางปลาม้า	Bang Pla Ma								0.0	373.0	
34.อ.สองพี่น้อง	Song Phi Nong								0.0	246.3	
35.จ.อ่างทอง	Ang Thong			12.0					12.0	440.7	- 203.[illegible]
36.อ.โพธิ์ทอง	Pho Thong								0.0	407.8	
37.อ.ไชโย	Chaiyo								0.0	340.9	
38.อ.วิเศษชัยชาญ	Wiset Chai Chan			4.2					4.2	264.5	
39.อ.ป่าโมก	Pa Mok								0.0	..	
40.จ.สระบุรี	Saraburi		3.6	5.9					9.5	742.1	+ 5.[illegible]
41.อ.พระพุทธบาท	Phra Phutthabat	..	..	..	..	..	..	..	..	..	
42.อ.บ้านหมอ	Ban Mo								0.0	471.0	
43.อ.หนองแค	Nong Khae	22.3		25.6					47.9	489.8	
44.อ.แก่งคอย	Kaeng Khoi	21.1	0.4				1.0		22.5	621.8	
45.จ.พระนครศรีอยุธยา	Ayutthaya								0.0	..	
46.อ.ท่าเรือ	Tha Rua	T	1.9	19.3					21.2	472.4	
47.อ.ผักไห่	Phak Hai								0.0	..	
48.อ.บางบาล	Bang Ban	T				T	T		T	456.9	
49.อ.บางไทร	Bang Sai	26.5	0.7	4.1					31.3	591.3	
50.อ.เสนา	Sena	1.1							1.1	..	
51.อ.บางปะอิน	Bang Pa-in	25.8							25.8	368.2	
52.จ.ปทุมธานี	Pathum Thani	3.5	1.1						4.6	361.6	-370.[illegible]
53.อ.ธัญบุรี	Thanyaburi			4.9			2.3		7.2	376.8	
54.ต.รังสิต	Rangsit	6.8	1.9	5.7					14.4	580.1	
55.จ.นนทบุรี	Nonthaburi	10.9							10.9	415.5	-191.[illegible]
56.อ.บางบัวทอง	Bang Bua Thong	4.5	3.0	0.3					7.8	452.5	
57.จ.ธนบุรี	Thon Buri		1.3		2.7				4.0	..	
58.อ.บางขุนเทียน	Bang Khun Thian	..	..	..	..	..	..	..	..	..	
59.อ.ตลิ่งชัน	Taling Chan	..	..	..	..	..	..	..	..	..	
60.จ.พระนคร	Phra Nakhon*	3.2	3.4	0.2		3.0	0.6	2.6	13.0	515.3	-185.[illegible]
61.สนามบินดอนเมือง	Don Muang Air-port*	2.7	0.5	T		T	0.3	1.5	5.0	479.3	-248.[illegible]
62.อ.บางเขน	Bang Khen*	8.4	0.7				0.2	0.9	10.2	521.0	
63.อ.มีนบุรี	Min Buri	5.6					9.0		14.6	550.8	
64.อ.ลาดกระบัง	Lat Krabang								0.0	..	
65.ศูนย์วิจัยบางนา	Bang Na*	3.6	0.4	T	T	1.6	0.7	1.5	7.8	584.2	
66.จ.กาญจนบุรี	Kanchanaburi*	15.6		T	1.2	T	8.7	9.9	35.4	444.4	- 61.[illegible]
67.เหมืองปิล็อก	Pilok	..	..	..	..	..	..	..	..	..	
68.อ.สังขละบุรี	Sangkhla Buri	..	..	..	..	..	..	..	..	..	
69.อ.ทองผาภูมิ	Thong Pha Phum*		5.2						5.2	..	
70.อ.ศรีสวัสดิ์	Si Sawat	..	..	..	..	..	..	..	..	..	
71.อ.บ่อพลอย	Bo Phloi	..	..	..	..	..	..	..	..	..	
72.อ.ไทรโยค	Sai Yok	..	..	..	..	..	..	..	..	..	

สถานีฝน	Station	วันที่และจำนวนน้ำฝนเป็นมิลลิเมตร Date and amount of rainfall in m.m. กรกฎาคม July							รวม m. Total rainfall mm.	ตั้งแต่ 1 ม.ค. Accumulative rainfall since 1 January	
		19	20	21	22	23	24	25		ปริมาณ m. Amount mm.	สูงกว่าหรือต่ำกว่าปกติ Above or below normal
73.อ.พนมทวน	Phanom Thuan								0.0	..	
74.อ.ท่าม่วง	Tha Muang	8.0							8.0	337.3	
75.อ.ท่ามะกา	Tha Maka	..	..	..	..	..	..	..	..	..	
76.จ.นครปฐม	Nakhon Pathom	8.5	2.3		6.0				16.8	526.1	- 74.2
77.อ.กำแพงแสน	Kamphaeng Saen	..	..	..	..	..	..	..	..	..	
78.อ.นครชัยศรี	Nakhon Chaisi	11.9	1.1	0.5	3.6		1.9		19.0	445.4	
79.จ.ราชบุรี	Ratchaburi	38.2	41.5		34.6				114.3	374.1	- 93.5
80.อ.บ้านโป่ง	Ban Pong	6.0	T		32.5				38.5	402.9	
81.อ.โพธาราม	Photharam	8.2	4.5		4.4				17.1	398.4	
82.อ.ดำเนินสะดวก	Damnoen Saduak			23.5					23.5	..	
83.อ.บางคอ	Pak Tho	25.2					21.2		46.4	..	
84.จ.สมุทรสงคราม	Samut Songkham		11.4		3.9	2.6			17.9	376.1	- 81.5
85.อ.บางคนที	Bang Khonthi	19.4							19.4	395.9	
86.อ.อัมพวา	Amphawa	12.2		6.4	42.0	5.5	4.0		70.1	393.9	
87.จ.สมุทรสาคร	Samut Sakhon	18.9	1.3		3.6				23.8	528.1	- 88.8
88.จ.สมุทรปราการ	Samut Prakan	13.6			13.0				26.6	719.4	- 22.3
89.อ.พระประแดง	Phra Pradaeng	..	..	..	..	..	..	..	..	..	
90.อ.บางพลี	Bang Phli	17.4	4.2		7.3	3.8			32.7	606.2	
<u>ภาคตะวันออก</u>	<u>Eastern Part</u>										
1.จ.นครนายก	Nakhon Nayok	12.5	0.3	0.8					13.6	939.6	- 51.4
2.อ.บ้านนา	Ban Na	50.9	4.5	15.2					70.6	725.1	
3.อ.ปากพลี	Pak Phli	22.3	1.1	14.1			11.0		48.5	1064.4	
4.จ.ปราจีนบุรี	Prachin Buri*	10.0	3.1	25.1	6.3		11.5	11.6	67.6	1014.1	+ 21.2
5.อ.บ้านสร้าง	Ban Sang	16.4		13.1					29.5	730.4	
6.อ.ศรีมหาโพธิ	Si Maha Phot	5.4	7.3	25.2			13.5		51.4	982.6	
7.อ.กบินทร์บุรี	Kabin Buri	18.3	3.2	23.9	9.2	T	1.7		56.3	897.8	
8.อ.สระแก้ว	Sakaeo	4.5	29.0	18.0			7.0		58.5	675.6	
9.อ.วัฒนานคร	Watthana Nakhon	4.4	17.4	6.4		8.9	15.1		52.2	636.2	
10.อ.อรัญประเทศ	Aranyaprathet*	14.5	2.2	3.4	T	4.8	3.5	12.6	41.0	716.4	- 134.6
11.จ.ฉะเชิงเทรา	Chachoengsao								..	..	..
12.อ.บ้านโพธิ์	Ban Pho	5.3	15.4		2.1				22.8	647.0	
13.จ.ชลบุรี	Chon Buri*	0.9	0.2	0.2		0.7	T		2.0	532.2	- 179.3
14.อ.พานทอง	Phan Thong	1.6							1.6	532.4	
15.อ.พนัสนิคม	Phanat Nikhom								0.0	..	
16.อ.บ้านบึง	Ban Bung	6.8							6.8	459.9	
17.อ.เกาะสีชัง	Ko Sichang*	6.3	T	T		3.5	T	1.2	11.1	535.2	
18.อ.ศรีราชา	Si Racha	4.8							4.8	606.3	
19.อ.สัตหีบ	Sattahip*	T	T			2.8		0.1	2.9	734.0	+ 173.9
20.จ.ระยอง	Rayong*								0.0	518.4	- 91.0
21.อ.บ้านค่าย	Ban Khai		1.4						1.4	395.2	
22.อ.แกลง	Klaeng		0.7			1.1	T		1.8	893.2	

สถานีฝน	Station	วันที่และจำนวนน้ำฝนเป็นมิลลิเมตร Date and amount of rainfall in m.m. กรกฎาคม July 19	20	21	22	23	24	25	ปริมาณรวม มม. Total rainfall mm.	ปริมาณตั้งแต่ 1 ม.ค. Accumulative rainfall since 1 January: ปริมาณ มม. Amount mm.	สูงกว่าหรือต่ำกว่าปกติ Above or below normal
23.จ.จันทบุรี	Chanthaburi*	0.4				T	3.0	3.4	6.8	1438.5	- 114.8
24.อ.ท่าใหม่	Tha Mai						1.9		1.9	1109.5	
25.อ.มะขาม	Makham								0.0	..	
26.อ.ขลุง	Khlung								0.0	..	
27.จ.ตราด	Trat		34.9				53.7		88.6	1795.7	-113.1
28.อ.เขาสมิง	Khao Saming	8.2	9.3			10.0	15.8		43.3	..	
29.อ.แหลมงอบ	Laem Ngop*		13.4						13.4	..	
30.อ.คลองใหญ่	Khlong Yai*	35.7	8.0	11.0	T	3.2	55.1		113.0	2042.5	-325.5
ภาคใต้	Southern Part										
1.จ.เพชรบุรี	Phetchaburi	2.9	3.2			4.5	2.8		13.4	256.9	-126.7
2.อ.บ้านแหลม	Ban Laem	2.5	5.7			3.7	1.8		13.7	305.0	
3.อ.บ้านลาด	Ban Lat					22.5			22.5	185.3	
4.อ.ชะอำ	Cha-am	3.7			8.2				11.9	..	
5.จ.ประจวบคีรีขันธ์	Prachuap Khiri Khan*	0.2	2.4	5.4	T	14.7	8.9	2.5	34.1	431.8	- 61.7
6.อ.กุยบุรี	Kui Buri	..	..	..	..	..	..	..	..	..	
7.อ.หัวหิน	Hua Hin*	1.3	4.4			14.7	4.3	1.5	26.2	239.0	-170.7
8.จ.ชุมพร	Chumphon*	0.2	18.0	T	T	0.2	T	0.2	18.6	618.2	-331.1
9.อ.ท่าแซะ	Tha Sae	4.0	2.6		2.4				9.0	589.5	
10.อ.สวี	Sawi		12.6						12.6	244.5	
11.อ.หลังสวน	Lang Suan	23.2							23.2	385.2	
12.จ.สุราษฎร์ธานี	Surat Thani *	8.5	10.0	0.2			0.9		19.6	624.8	+ 30.0
13.อ.ไชยา	Chaiya	1.6							1.6	..	
14.อ.เกาะสมุย	Ko Samui*	T		T				T	T	537.5	
15.อ.พุนพิน	Phunphin	9.3							9.3	317.4	
16.อ.บ้านนาสาร	Ban Na San								0.0	..	
17.จ.นครศรีธรรมราช	Nakhon Si Thammarat*	T				1.0	0.2		1.2	418.7	- 575.8
18.อ.สิชล	Sichon								0.0	555.1	
19.อ.ท่าศาลา	Tha Sala								0.0	..	
20.อ.ฉวาง	Chawang						11.2		11.2	527.4	
21.อ.ทุ่งสง	Thung Song	4.8	1.1			13.8			19.7	464.2	
22.อ.ร่อนพิบูลย์	Ron Phibun								0.0	..	
23.อ.ปากพนัง	Pak Phanang								0.0	316.9	
24.จ.พัทลุง	Phatthalung								0.0	399.1	- 383.6
25.อ.เขาชัยสน	Khao Chaison								0.0	366.2	
26.จ.สงขลา	Songkhla*	7.1	25.1						32.2	388.3	- 204.4
27.อ.รัตภูมิ	Rattaphum	4.6							4.6	585.6	
28.อ.หาดใหญ่	Hat Yai								0.0	376.0	
29.อ.สะเดา	Sadao		2.4						2.4	747.3	
30.จ.ปัตตานี	Pattani*	13.0	3.7						16.7	503.7	+ 100.3
31.อ.หนองจิก	Nong Chik		16.0						16.0	304.5	
32.อ.ยะหริ่ง	Yaring		25.2						25.2	..	

สถานีฝน	Station	วันที่และจำนวนน้ำฝนเป็นมิลลิเมตร Date and amount of rainfall in m.m. กรกฎาคม July							รวม มม. Total rainfall mm.	ปริมาณฝนตั้งแต่ 1 ม.ค. Accumulative rainfall since 1 January	
		19	20	21	22	23	24	25		ปริมาณ มม. Amount mm.	สูงต่ำกว่าปกติ Above or below normal
33.	Panare		4.7						4.7	234.5	
34.	Yala	58.9	7.2						66.1	547.1	
35.	Betong		30.0						30.0	721.9	
36.	Bannang Satar	4.3	3.7						8.0	503.1	
37.	Narathiwat*	18.6	16.0			T			34.6	533.4	- 513.0
38.	Yi-ngo		40.3						40.3	..	
39.	Rangae		34.0						34.0	456.9	
40.	Tak Bai		12.2						12.2	455.2	
41.	Ranong*	52.2	22.6	0.6		20.5	0.7	8.6	105.2	2289.8	- 26.7
42.	Kra Buri	18.5	23.7	7.5		17.5			67.2	1406.1	
43.	Phangnga	11.6	3.6	1.2					16.4	1588.8	+ 282.2
44.	Kapong	16.8	6.0		6.1		2.8		31.7	1960.2	
45.	Takua Pa	9.8	20.8	5.2	4.8		8.7		49.3	2788.7	
46.	Thai Muang	2.1				4.3			6.4	1900.7	
47.	Takua Thung	11.3	4.3			15.8	2.6		34.0	1797.7	
48.	Phuket*	2.0	2.0	2.5	2.8	2.0		0.6	11.9	1547.4	+ 387.1
49.	Phuket Air-port*	2.2			6.0	4.9		7.8	20.9	1429.2	
50.	Thalang	..	..	..	..	..	..	..	..	..	
51.	Krabi					15.0			15.0	..	
52.	Ao Luk	T	T		8.1	8.0			16.1	1261.3	
53.	Khlong Tom	4.1			4.2				8.3	881.6	
54.	Trang Air-port*	11.7				T			11.7	676.2	- 532.5
55.	Sikao	4.4				T	1.0		5.4	804.3	
56.	Yan Ta Khao	..	..	...	..	..	..	..	..	..	
57.	Palian		8.7						8.7	1152.3	
58.	Satun								..	..	
59.	Thung Wa								0.0	988.6	
60.	Langu		45.7						45.7	..	

หมายเหตุ	ช่องว่าง	ไม่มีฝนตก	Remark	Blank	No rain
	*	สถานีตรวจอากาศ		*	Synoptic Station
	T	ฝนเล็กน้อยวัดไม่ได้		T	Trace
	..	ไม่มีรายงาน		..	No report.

อุณหภูมิสูงสุดและต่ำสุดประจำวันที่ ๑๙ — ๒๕ กรกฎาคม ๒๔๑๔

Daily Max. and Min. Temperature 19 - 25 July 1971

สถานี	Station	อุณหภูมิสูงสุดและต่ำสุดเป็นองศา ซ. Max. and Min. Temperature in degree C.							เฉลี่ยสูงสุดต่ำสุด Average Max. Min.	เฉลี่ยในสัปดาห์ Weekly Mean	ค่าปกติประจำเดือน Monthly Normal
		19	20	21	22	23	24	25			
ภาคเหนือ	**Northern Part**										
1.จ.เชียงราย	Chiang Rai	28.5 20.0	25.7 19.5	29.0 20.7	31.0 21.8	32.5 22.2	24.7 22.0	28.6 21.0	28.6 21.0	24.8	26.9
2.จ.แม่ฮ่องสอน	Mae Hong Son	30.0 23.3	28.5 22.6	29.0 22.0	30.5 22.2	31.5 23.0	28.7 23.3	31.3 22.8	29.9 22.7	26.3	27.0
3.จ.เชียงใหม่	Chiang Mai	28.5 22.8	28.6 22.4	29.7 22.4	30.6 23.2	32.5 22.6	28.4 24.0	30.7 22.5	29.9 22.8	26.4	27.4
4.จ.น่าน	Nan	25.2 22.8	28.0 22.5	31.5 22.4	33.0 24.0	32.3 23.2	28.2 24.0	29.8 22.9	29.7 23.1	26.4	27.9
5.อ.ท่าวังผา	Tha Wang Pha	25.4 23.0	28.5 22.6	29.9 22.5	.. 23.8	30.8 ..	26.5 23.7	28.8 23.1	28.3 23.1	25.7	..
6.จ.ลำปาง	Lampang	28.4 23.2	28.6 22.4	30.4 22.9	32.4 23.6	33.0 22.9	28.8 23.6	29.6 22.6	30.2 23.0	26.6	27.9
7.อ.แม่สะเรียง	Mae Sariang	26.5 22.1	28.5 21.0	28.8 20.8	28.0 21.7	30.0 22.8	27.7 22.0	29.7 21.7	28.5 21.7	25.1	26.9
8.จ.แพร่	Phrae	27.1 23.5	30.2 23.0	31.3 23.0	32.2 24.3	31.9 23.4	28.5 24.0	29.5 23.5	30.1 23.5	26.8	27.6
9.จ.อุตรดิตถ์	Uttaradit	26.7 23.9	30.6 22.9	32.2 23.0	32.0 24.2	32.0 23.4	28.7 23.3	28.6 23.0	30.1 23.4	26.8	28.5
10.สนามบินอุตรดิตถ์	Uttaradit Air-port	25.8 24.3	31.8 24.3	32.0 24.3	32.6 24.3	31.2 24.4	27.4 24.3	28.0 ..	29.8 24.3	27.1	..
11.จ.ตาก	Tak	26.5 23.3	28.6 23.0	30.5 23.3	28.7 25.5	29.0 25.5	28.8 25.2	28.0 22.4	28.6 24.0	26.3	26.9
12.จ.พิษณุโลก	Phitsanulok	30.0 23.9	31.8 23.7	32.8 23.3	31.2 25.4	32.3 23.7	29.5 23.9	29.0 23.4	30.9 23.9	27.4	28.5
13.อ.แม่สอด	Mae Sot	23.5 21.8	27.2 21.7	28.8 21.7	26.1 22.3	25.4 23.1	25.4 22.4	28.0 21.8	26.3 22.1	24.2	26.3
14.จ.เพชรบูรณ์	Phetchabun	28.3 23.0	32.0 23.4	31.8 23.3	32.4 24.1	32.7 23.0	28.3 23.3	30.1 22.8	30.8 23.3	27.1	27.5
15.อ.หล่มสัก	Lom Sak	28.2 23.0	31.9 23.2	31.2 22.2	31.9 26.0	30.0 24.0	30.2 23.0	.. 23.0	30.6 23.5	27.1	..
16.อ.วิเชียรบุรี	Wichian Buri	30.6 22.9	30.3 23.1	31.7 23.5	32.3 24.0	31.2 23.5	29.4 23.0	30.5 23.5	30.9 23.4	27.2	..
ภาคตะวันออกเฉียงเหนือ	**Northeastern Part**										
1.จ.หนองคาย	Nong Khai	26.8 23.5	30.2 23.7	31.3 24.9	32.5 25.0	31.3 24.5	29.9 24.7	28.8 24.8	30.1 24.4	27.3	..
2.จ.เลย	Loei	27.7 22.7	31.0 22.2	32.0 23.9	32.0 25.2	32.0 24.8	28.4 24.1	29.0 23.0	30.3 23.7	27.0	27.5
3.จ.อุดรธานี	Udon Thani	29.3 23.0	31.4 23.5	32.3 24.5	33.0 25.4	32.3 24.6	30.9 24.6	28.8 25.2	31.1 24.4	27.8	28.0
4.จ.นครพนม	Nakhon Phanom	29.6 23.1	32.5 24.6	32.4 24.8	32.5 24.9	29.7 25.3	28.7 25.2	31.2 24.3	30.9 24.6	27.8	27.5
5.จ.สกลนคร	Sakon Nakhon	29.7 23.6	31.0 25.1	32.0 24.8	32.6 25.0	31.0 25.5	31.5 25.7	31.3 24.6	31.3 24.9	28.1	28.0
6.อ.มุกดาหาร	Mukdahan	30.5 23.5	31.0 24.2	31.0 24.5	31.4 25.0	30.0 25.0	30.3 24.6	30.5 24.5	30.7 24.5	27.6	28.0
7.จ.ขอนแก่น	Khon Kaen	29.8 23.6	31.0 24.1	31.7 24.4	32.9 24.7	30.2 24.1	30.1 24.4	27.0 23.6	30.4 24.1	27.3	26.5
8.อ.โกสุมพิสัย	Kosum Phisai	31.2 23.2	31.1 23.5	31.5 23.6	32.3 24.6	30.8 24.5	31.4 24.1	.. 24.2	31.4 24.0	27.7	..
9.จ.ร้อยเอ็ด	Roi Et	31.0 24.0	31.2 25.3	31.2 25.0	31.3 25.4	30.5 25.1	30.1 24.5	29.7 24.4	30.7 24.8	27.8	28.5
10.จ.ชัยภูมิ	Chaiyaphum	29.8 22.5	29.0 22.7	30.1 22.9	31.1 23.4	30.0 22.9	29.0 22.7	30.8 22.6	30.0 22.8	26.4	27.0
11.จ.อุบลราชธานี	Ubon Ratchathani	31.3 23.6	30.9 24.9	30.4 24.9	31.3 24.7	30.5 25.9	31.8 24.2	30.6 24.9	31.0 24.7	27.9	27.8
12.จ.สุรินทร์	Surin	32.2 23.5	31.6 23.6	32.2 24.2	31.8 24.0	30.3 24.0	31.6 23.7	32.0 24.0	31.7 23.9	27.8	28.5
13.อ.ท่าตูม	Tha Tum	31.7 23.9	31.1 24.8	31.5 25.0	31.2 24.9	30.9 25.4	31.3 24.4	.. 24.8	31.3 24.7	28.0	..
14.อ.นางรอง	Nang Rong	32.0 23.5	31.0 22.8	.. 23.8	32.5 ..	30.7 24.0	30.6 22.7	.. 23.4	31.4 23.4	27.4	..

สถานี	Station	อุณหภูมิสูงสุดและต่ำสุดเป็นองศา ซ. Max. and Min. Temperature in degree C. 19	20	21	22	23	24	25	เฉลี่ยสูงสุด ต่ำสุด Average Max. Min.	เฉลี่ยในสัปดาห์ Weekly Mean	ค่าปกติประจำเดือน Monthly Normal
15.จ.นครราชสีมา	Nakhon Ratchasima	31.7 22.8	31.6 22.5	32.0 23.0	33.0 24.0	32.4 23.4	29.4 23.1	33.1 22.8	31.9 23.1	27.5	28.2
16.อ.โชคชัย	Chok Chai	31.4 23.1	29.4 23.4	31.4 23.1	31.7 24.0	30.2 24.0	28.7 23.9	.. 23.3	30.5 23.5	27.0	..
ภาคกลาง	Central Part										
1.จ.นครสวรรค์	Nakhon Sawan	30.8 23.2	33.3 23.7	35.5 24.2	33.4 25.5	32.7 25.3	30.8 23.9	29.6 23.6	32.3 24.2	28.3	29.0
2.จ.ลพบุรี	Lop Buri	32.0 24.0	28.3 23.6	32.0 23.5	32.3 23.4	31.3 24.0	30.6 24.0	31.7 23.5	31.2 23.7	27.5	28.3
3.จ.สุพรรณบุรี	Suphan Buri	32.5 24.5	29.1 23.9	33.6 23.6	34.2 25.0	31.5 25.1	30.6 24.7	31.7 23.5	31.9 24.3	28.1	28.9
4.จ.กาญจนบุรี	Kanchanaburi	31.3 23.3	26.6 22.8	30.1 22.0	32.8 23.8	30.0 23.5	28.2 24.0	28.9 22.4	29.7 23.1	26.4	28.4
5.อ.ทองผาภูมิ	Thong Pha Phum	..	..	..	..	..	..	..	..	..	..
6.สนามบินดอนเมือง	Don Muang Air-port	33.2 24.2	29.2 24.1	31.9 24.0	33.2 25.2	30.2 25.6	29.0 25.4	32.1 24.4	31.3 24.7	28.0	28.8
7.จ.พระนคร	Phra Nakhon	32.0 24.4	29.4 24.1	31.6 23.8	33.4 25.2	28.7 25.0	28.8 25.1	31.7 24.1	30.8 24.5	27.7	28.5
8.ศูนย์วิจัยฯ บางนา	Bang Na	31.8 24.2	29.1 23.9	31.0 23.7	33.1 25.1	28.3 25.0	29.0 24.7	31.3 23.8	30.5 24.3	27.4	..
ภาคตะวันออก	Eastern Part										
1.จ.ปราจีนบุรี	Prachin Buri	31.5 24.2	28.8 23.8	31.3 23.8	31.0 24.9	29.7 25.0	27.6 24.3	30.6 24.4	30.1 24.3	27.2	28.1
2.อ.กบินทร์บุรี	Kabin Buri	31.0 23.4	28.4 23.6	30.0 23.4	31.0 22.0	29.2 23.4	28.7 23.5	.. 24.6	29.7 23.4	26.6	..
3.อ.อรัญประเทศ	Aranyaprathet	32.1 24.1	30.2 23.6	31.5 23.6	32.0 22.6	30.4 23.9	32.1 23.3	31.5 23.8	31.4 23.6	27.5	27.9
4.จ.ชลบุรี	Chon Buri	31.4 25.7	30.0 24.2	31.2 23.5	32.8 25.6	29.8 25.8	29.5 23.5	31.8 25.3	30.9 24.8	27.9	28.4
5.อ.เกาะสีชัง	Ko Si Chang	31.8 27.0	29.8 25.4	30.6 26.4	31.8 27.3	28.4 27.4	28.9 26.1	31.4 26.6	30.4 26.6	28.5	28.8
6.อ.สัตหีบ	Sattahip	31.8 26.1	31.1 26.7	32.4 25.0	34.0 27.0	29.5 26.5	29.9 26.0	31.2 26.1	31.8 26.2	28.8	29.3
7.จ.ระยอง	Rayong	30.2 27.1	30.2 27.4	.. 25.6	31.5 ..	29.2 27.5	29.6 27.0	.. 26.9	30.1 26.9	28.5	..
8.จ.จันทบุรี	Chanthaburi	30.0 24.7	30.1 24.6	30.2 24.5	30.8 26.5	29.3 26.7	30.2 25.9	30.5 25.5	30.2 25.5	27.9	27.4
9.อ.คลองใหญ่	Khlong Yai	29.9 22.8	30.4 24.3	30.6 23.8	31.0 24.9	30.5 26.8	30.4 24.4	29.1 23.2	30.3 24.3	27.3	26.9
ภาคใต้	Southern Part										
1.อ.หัวหิน	Hua Hin	34.0 25.2	29.8 24.2	32.9 23.0	35.0 25.9	28.1 25.9	28.2 24.1	31.2 22.9	31.3 24.5	27.9	28.4
2.จ.ประจวบคีรีขันธ์	Prachuab Khiri Khan	31.0 24.3	28.0 24.7	29.5 23.6	32.5 25.2	28.6 26.0	26.7 22.8	30.0 22.4	29.5 24.1	26.8	28.0
3.จ.ชุมพร	Chumphon	29.7 23.1	28.5 23.7	31.1 22.2	31.1 22.5	28.5 23.3	31.2 25.2	32.9 22.4	30.4 23.2	26.8	27.3
4.จ.สุราษฎร์ธานี	Surat Thani	32.0 23.1	30.4 23.5	30.6 22.6	33.0 23.0	32.5 22.7	32.6 22.6	34.0 22.8	32.2 22.9	27.6	27.8
5.อ.เกาะสมุย	Ko Samui	31.2 25.6	31.1 25.4	31.6 24.1	32.0 25.3	31.8 25.5	32.0 26.0	33.0 25.6	31.8 25.4	28.6	..
6.จ.นครศรีธรรมราช	Nakhon Si Thammarat	32.3 23.9	34.6 22.2	34.5 22.7	35.3 22.4	33.1 22.2	34.2 21.7	35.0 21.1	34.1 22.3	28.2	28.0
7.จ.สงขลา	Songkhla	31.9 23.0	32.4 22.9	31.6 23.0	34.0 23.4	34.5 23.0	35.0 23.3	33.7 23.8	33.3 23.2	28.3	28.4
8.จ.ปัตตานี	Pattani	31.9 22.1	33.1 22.5	31.1 22.5	33.4 22.6	34.0 21.7	33.5 22.1	32.8 23.1	32.8 22.4	27.6	..
9.จ.นราธิวาส	Narathiwat	33.0 22.5	32.0 22.2	32.2 22.0	33.6 21.7	33.6 22.6	31.8 22.5	32.0 24.0	32.6 22.5	27.6	27.3
1.จ.ระนอง	Ranong	28.6 22.8	26.6 23.3	30.8 22.5	30.6 25.0	29.5 25.2	30.6 25.0	31.2 24.8	29.7 24.1	26.9	26.5
2.จ.ภูเก็ต	Phuket	31.0 26.5	31.0 25.5	31.7 25.0	31.0 25.5	30.5 25.0	31.5 26.7	31.8 24.2	31.2 25.5	28.4	27.5
3.สนามบินภูเก็ต	Phuket Air-port	30.9 25.5	.. 26.2	31.2 25.8	30.7 26.5	30.4 27.0	.. 26.9	.. 26.4	30.8 26.3	28.6	27.4
4.สนามบินตรัง	Trang Air-port	31.3 23.6	32.1 23.0	32.8 23.6	32.1 22.8	32.2 22.7	32.3 23.2	32.8 22.8	32.2 23.1	27.7	27.2

แก้ไขเพิ่มเติมรายงานอากาศประจำสัปดาห์ฉบับที่ ๒๙/๒๕๑๔ เนื่องจากได้รับรายงานภายหลัง

Correction in weekly weather report No. 29/1971 for late report rainfall data

สถานีฝน	Station	วันที่และจำนวนน้ำฝนเป็นมิลลิเมตร Date and amount of rainfall in m.m. กรกฎาคม July							ฝนรวม มม. Total rainfall mm.	ฝนรวมตั้งแต่ 1 ม.ค. Accumulative rainfall since 1 January	
		12	13	14	15	16	17	18		ปริมาณ มม. Amount mm.	สูงกว่าปกติ Above or below normal
ภาคเหนือ	**Northern Part**										
2.อ.แมสาย	Mae Sai							33.0	67.2	824.8	
3.อ.เชียงแสน	Chiang Saen							43.5	112.0	856.8	
4.อ.เชียงของ	Chiang Khong							55.7	134.3	845.7	
6.อ.แมสรวย	Mae Srai							17.0	84.5	778.5	
7.อ.เทิง	Thoeng							28.8	94.9	554.4	
8.อ.เชียงคำ	Chiang Kham							16.1	109.3	647.9	
9.อ.พาน	Phan							15.5	95.0	517.8	
10.อ.แมใจ	Mae Chai							10.2	81.8	350.8	
11.อ.เวียงป่าเป้า	Wiang Pa Pao							98.3	279.5	..	
12.อ.พะเยา	Phayao							29.8	115.4	523.3	
14.อ.ปาย	Pai							65.0	168.5	..	
15.อ.ขุนยวม	Khun Yuam						36.0	63.0	209.2	747.4	
18.อ.ฝาง	Fang							44.3	127.2	817.5	
20.อ.แมแตง	Mae Taeng						40.1	12.0	127.5	696.7	
21.อ.แมริม	Mae Rim							14.9	187.0	642.6	
22.อ.สันทราย	San Sai							62.7	184.2	794.8	
23.อ.ดอยสะเก็ด	Doi Saket							12.5	133.4	651.0	
24.อ.สันกำแพง	San Kamphaeng	10.3	9.2	4.1	20.1	31.2	15.1	20.1	110.1	..	
25.อ.หางดง	Hang Dong							3.2	110.7	612.4	
26.อ.สารภี	Saraphi							5.3	137.9	532.6	
27.อ.สันป่าตอง	San Pa Tong						21.9		123.9	529.5	
28.อ.จอมทอง	Chom Thong							4.9	106.9	486.1	
29.อ.ฮอด	Hot						7.2	2.1	61.5	613.6	
30.จ.ลำพูน	Lamphun							3.2	94.1	463.1	
38.อ.เถิน	Thoen							10.7	53.3	353.6	
47.อ.ปัว	Pua							45.6	190.0	787.6	
49.อ.นาน้อย	Na Noi							4.0	141.5	557.3	
52.อ.น้ำปาด	Nam Pat						10.0	4.0	126.5	714.4	
53.เขื่อนสิริกิติ์	Sirikit Dam*						4.2	5.8	164.8	1024.6	
54.อ.ทาปลา	Tha Pla							1.3	149.1	925.5	
55.อ.ลับแล	Laplae							17.7	103.5	1007.1	
57.อ.บ้านตาก	Ban Tak							15.2	28.8	411.4	
62.อ.กงไกรลาศ	Kong Krailat						2.4		46.3	393.9	
65.อ.วังทอง	Wang Thong							0.2	42.8	639.4	
66.อ.บางกระทุ่ม	Bang Kratum						3.5	5.9	63.5	672.0	
67.จ.กำแพงเพชร	Kamphaeng Phet							9.5	28.6	413.7	+102.4
76.อ.หลมเก่า	Lom Kao							2.4	27.6	398.7	-

สถานีฝน	Station	วันที่และจำนวนน้ำฝนเป็นมิลลิเมตร Date and amount of rainfall in m.m. กรกฎาคม July 12	13	14	15	16	17	18	ฝนรวม มม. Total rainfall mm.	ฝนรวมตั้งแต่ 1 ม.ค. Accumulative rainfall since 1 January ปริมาณ มม. Amount mm.	สูงต่ำกว่าปกติ Above or below normal
อ.หล่มสัก	Lom Sak*							0.1	30.1	468.6	
ภาคตะวันออกเฉียงเหนือ	Northeastern Part										
อ.เชียงคาน	Chiang Khan							0.6	42.1	555.7	
อ.ดานซาย	Dan Sai							12.4	49.1	480.9	
อ.ศรีเชียงใหม่	Si Chiang Mai							7.3	160.0	917.7	
อ.โพนพิสัย	Phon Phisai							28.0	146.3	1160.7	
อ.ทาบอ	Tha Bo							6.5	99.5	915.2	
อ.หนองหาร	Nong Han							3.0	243.6	785.2	
อ.วานรนิวาส	Wanon Niwat							33.3	211.2	615.8	
อ.พรรณานิคม	Phanna Nikhom							16.8	284.0	828.7	
อ.บานแพง	Ban Phaeng							86.4	392.9	1298.8	
อ.นาแก	Na Kae						21.9	29.2	177.3	818.9	
อ.ธาตุพนม	That Phanom							12.7	247.1	930.8	
จ.กาฬสินธุ์	Kalasin							6.1	205.3	778.2	- 1.8
อ.ยางตลาด	Yang Talat							3.9	204.3	836.3	
อ.เกษตรวิสัย	Kaset Wisai						14.0		159.8	912.7	
จ.มหาสารคาม	Maha Sarakham							1.8	151.9	724.1	+117.2
อ.โกสุมพิสัย	Kosum Phisai*							3.0	214.7	643.7	
อ.มัญจาคีรี	Mancha Khiri							1.0	96.2	492.5	
อ.บานไผ่	Ban Phai							0.8	116.7	864.6	
อ.นางรอง	Nang Rong*							0.1	13.0	494.6	
อ.กันทราลักษ์	Kantharalak						50.3	6.5	95.8	596.8	
อ.เขมราฐ	Khemarat							4.2	91.1	915.2	
อ.มหาชนะชัย	Maha Chana Chai							4.4	115.0	848.6	
อ.โขงเจียม	Khong Chiam							6.2	129.4	731.5	
อ.เดชอุดม	Det Udom						28.7	2.4	135.8	858.5	
ภาคกลาง	Central Part										
อ.ชุมแสง	Chumsaeng							0.8	7.5	222.3	
อ.วัดสิงห์	Wat Sing							1.4	4.3	401.7	
จ.สิงห์บุรี	Sing Buri							1.9	5.5	374.4	- 93.8
อ.หนองแค	Nong Khae							2.4	10.6	441.9	
อ.บางไทร	Bang Sai						0.8		5.3	560.0	
อ.บางบัวทอง	Bang Bua Thong						0.4	0.7	32.1	444.7	
อ.บางเขน	Bang Khen*						1.1		9.4	510.8	
จ.สมุทรสงคราม	Samut Songkham							16.7	23.0	358.2	- 69.6
ภาคตะวันออก	Eastern Part										
อ.กบินทรบุรี	Kabin Buri							0.4	50.5	841.5	
อ.สระแก้ว	Sakaeo							26.2	46.7	617.1	
อ.วัฒนานคร	Watthana Nakhon							12.1	38.3	584.0	
อ.ศรีราชา	Si Racha							3.5	3.5	601.5	

สถานีฝน	Station	วันที่และจำนวนน้ำฝนเป็นมิลลิเมตร Date and amount of rainfall in m.m. กรกฎาคม July							ยอดรวม mm. Total rainfall mm.	ฝนรวมตั้งแต่ 1 ม.ค. Accumulative rainfall since 1 January	
		12	13	14	15	16	17	18		ปริมาณ มม. Amount mm.	สูงต่ำกว่าปกติ Above or below normal
20. จ.ระยอง	Rayong*							1.5	3.3	518.4	- 23.6
21. อ.บานคาย	Ban Khai							2.1	5.2	393.8	
22. อ.แกลง	Klaeng						2.0	14.8	26.3	891.4	
24. อ.ท่าใหม่	Tha Mai							10.7	47.9	1107.6	
25. อ.มะขาม	Makham							15.4	28.6	..	
27. จ.ตราด	Trat							28.7	97.2	1707.1	- 44.3
28. อ.เขาสมิง	Khao Saming							38.3	57.6	..	
29. อ.แหลมงอบ	Laem Ngop*							16.7	39.4	..	
30. อ.คลองใหญ่	Khlong Yai*							14.2	181.0	1929.5	- 24.2
<u>ภาคใต้</u>	<u>Southern Part</u>										
1. จ.เพชรบุรี	Phetchaburi							0.9	2.1	243.5	-117.8
2. อ.บานแหลม	Ban Laem							0.4	9.4	291.3	
9. อ.ท่าแซะ	Tha Sae							14.4	38.2	580.5	
10. อ.ซ่วี	Sawi							15.7	22.2	231.9	
16. อ.บานนาสาร	Ban Na San							25.0	35.7	..	
20. อ.ฉวาง	Chawang							5.2	15.4	516.2	
21. อ.ทุ่งสง	Thung Song							2.3	12.5	444.5	
22. อ.รอนพิบูล	Ron Phibun							11.5	11.5	..	
42. อ.กระบุรี	Kra Buri							25.7	180.2	1338.9	
43. จ.พังงา	Phangnga							1.4	73.8	1572.4	+323.5
44. อ.กะปง	Kapong						45.1	12.0	102.0	1928.5	
45. อ.ตะกั่วป่า	Takua Pa						63.5	19.5	170.0	2739.4	
47. อ.ตะกั่วทุ่ง	Takua Thung							2.0	69.9	1763.7	
52. อ.อาวลึก	Ao Luk							2.7	45.5	1245.2	
53. อ.คลองทอม	Khlong Tom							2.6	6.6	873.3	
55. อ.สิเกา	Sikao							6.2	8.6	798.9	

พิมพ์ที่ ร.พ. กรมอุตุนิยมวิทยา สำนักนายกรัฐมนตรี

บางกะปิ พระนคร

นาวาโท ธำรง กิติสิน ผู้พิมพ์โฆษณา 2514

กรมอุตุนิยมวิทยา สำนักนายกรัฐมนตรี

รายงานอากาศประจำสัปดาห์ ระหว่างวันที่ ๒๖ กรกฎาคม – ๑ สิงหาคม ๒๕๑๔

และ

การคาดหมายลักษณะอากาศ ระหว่างวันที่ ๒ – ๘ สิงหาคม ๒๕๑๔

ฉบับที่ ๓๑/๒๕๑๔

นาวาเอก ดร. เจริญ เจริญรัชต์ภาคย์

อธิบดีกรมอุตุนิยมวิทยา

METEOROLOGICAL DEPARTMENT

OFFICE OF THE PRIME MINISTER

BANGKOK, THAILAND

WEEKLY WEATHER REPORT

DURING THE PERIOD 26 JULY – 1 AUGUST 1971

AND

WEATHER OUTLOOK

DURING 2 – 8 AUGUST 1971

No. 31/1971

Charoen Charoen-rajapark

Captain, R.T.N.

Director – General

การคาดหมายลักษณะอากาศใน ๗ วันข้างหน้า
ตั้งแต่วันที่ ๒ – ๘ สิงหาคม ๒๕๑๔

ลักษณะทั่วไป

ลมมรสุมตะวันตกเฉียงใต้ซึ่งพัดปกคลุมประเทศไทยและทะเลใกล้เคียงมีกำลังอ่อน

ภาคเหนือ ภาคตะวันออกเฉียงเหนือ	ตลอดสัปดาห์จะมีฝนหรือฝนฟ้าคะนองเล็กน้อยกระจาย
ภาคกลาง ภาคตะวันออก อ่าวไทย ฝั่งตะวันออก	ตลอดสัปดาห์จะมีฝนหรือฝนฟ้าคะนองเป็นแห่ง ๆ
อ่าวไทย ฝั่งตะวันตก	ตลอดสัปดาห์จะมีฝนหรือฝนฟ้าคะนองเป็นแห่ง ๆ
ภาคใต้ ฝั่งตะวันตก	ตลอดสัปดาห์จะมีฝนหรือฝนฟ้าคะนองกระจาย
พระนคร และ ธนบุรี	ตลอดสัปดาห์จะมีฝนหรือฝนฟ้าคะนองเป็นแห่ง ๆ

กรมอุตุนิยมวิทยา
๒ ส.ค.๑๔

Weather outlook for the period 2 - 8 August 1971

General Situation

The weak southwest monsoon prevails over Thailand and neighbouring seas.

Northern Part: Northeastern Part:	Throughout the week, scattered light showers or thundershowers.
Central Part: Eastern Part: Gulf of Thailand, East Coast:	Throughout the week, isolated showers or thundershowers.
Gulf of Thailand, West Coast:	Throughout the week, isolated showers or thundershowers.
Southern Thailand, West Coast:	Throughout the week, scattered showers or thundershowers.
Phra Nakhon & Thonburi:	Throughout the week, isolated showers or thundershowers.

Meteorological Department
2 August 1971

สรุปลักษณะอากาศทั่วไปในรอบสัปดาห์
ตั้งแต่วันที่ ๒๖ กรกฎาคม – ๑ สิงหาคม ๒๕๑๔

๑. ในตอนต้นสัปดาห์พายุไต้ฝุ่น "นาดีน" ได้เคลื่อนผ่านเกาะไต้หวันเข้าสู่ฝั่งประเทศจีนแล้วสลายตัวไป ลมมรสุมตะวันตกเฉียงใต้ที่พัดปกคลุมประเทศไทยมีกำลังปานกลางในระยะครึ่งแรกของสัปดาห์ แต่ในระยะครึ่งหลังของสัปดาห์ได้อ่อนกำลังลงอย่างชัดเจน ลักษณะเช่นนี้ทำให้ในระยะครึ่งหลังของสัปดาห์มีฝนลดน้อยลงโดยทั่วไปในเกือบทุกภาคของประเทศ เว้นแต่ในภาคเหนือซึ่งยังคงมีฝนกระจายตลอดสัปดาห์

๒. ในระหว่างสัปดาห์ ปริมาณฝนสูงสุดประจำวันที่ตรวจวัดได้ในภาคต่าง ๆ ของประเทศไทยมีดังนี้.–

ภาคเหนือ	๘๓.๕ มม.	ที่ อ.แม่สาย	จ.เชียงราย	เมื่อวันที่	๒๙ ก.ค.
ภาคตะวันออกเฉียงเหนือ	๘๘.๘ "	ที่ อ.ท่าบ่อ	จ.หนองคาย	"	๒๘ "
ภาคกลาง	๕๒.๔ "	ที่ อ.บางบาล	จ.พระนครศรีอยุธยา	"	๒๗ "
ภาคตะวันออก	๓๕.๘ "	ที่ อ.บ้านค่าย	จ.ระยอง	"	๒๗ "
ภาคใต้	๘๓.๖ "	ที่ อ.ท้ายเหมือง	จ.พังงา	"	๒๘ "

กรมอุตุนิยมวิทยา

๒ ส.ค.๑๔

General Situation

Period 26 July - 1 August 1971

1. Typhoon, "NADINE", moved through Taiwan and dissipated in the China-mainland in the first part of the week. The southwest monsoon over Thailand was moderate in strength in the first half of the week but it was markedly weak in the latter half. These conditions caused a decrease in rainfall distribution in the latter half of the week, except for the northern part where rainfall still scattered throughout the week.

2. During the week daily heaviest rainfalls in various parts of Thailand were as follows:-

Northern Part	83.5 mm.	at Mae Sai	on	29 July
Northeastern Part	88.8 "	at Tha Bo	"	28 "
Central Part	52.4 "	at Bang Ban	"	27 "
Eastern Part	35.8 "	at Ban Khai	"	27 "
Southern Part	83.6 "	at Thai Muang	"	28 "

Meteorological Department

2 August 1971

ข่าวอากาศเพื่อการเกษตรประจำสัปดาห์

เมื่อวันที่ ๒๖ กรกฎาคม - ๑ สิงหาคม มีลักษณะอากาศซึ่งพอสรุปได้ดังต่อไปนี้:-

ในตอนต้นสัปดาห์ พายุไต้ฝุ่น " นาดีน " ได้เคลื่อนผ่านเกาะไต้หวันเข้าสู่ฝั่งประเทศจีนแล้วสลายตัวไป ลมมรสุมตะวันตกเฉียงใต้ที่พัดปกคลุมประเทศไทยมีกำลังปานกลางในระยะครึ่งแรกของสัปดาห์ แต่ในระยะครึ่งหลังของสัปดาห์ได้อ่อนกำลังลงอย่างชัดเจน ลักษณะเช่นนี้ทำให้ในระยะครึ่งหลังของสัปดาห์มีฝนลดน้อยลงโดยทั่วไปในเกือบทุกภาคของประเทศ เว้นแต่ในภาคเหนือซึ่งยังคงมีฝนกระจายตลอดสัปดาห์

ข้อควรทราบ

ระยะนี้กลุ่มฝนส่วนใหญ่ได้เลื่อนขึ้นไปตกอยู่ในประเทศจีนตอนใต้ ซึ่งจะทำให้ในสัปดาห์นี้เกือบทุกภาคของประเทศไทยมีปริมาณน้ำฝนลดน้อยลงโดยทั่วไป นอกจากภาคใต้ฝั่งตะวันตกเท่านั้นที่ยังคงมีฝนหรือฝนฟ้าคะนองกระจาย ดังนั้นกสิกรควรสงวนการใช้น้ำสำหรับการเกษตรในระยะนี้ไว้ด้วย.

กองอากาศเกษตร กรมอุตุนิยมวิทยา

๒ สิงหาคม ๒๕๑๔

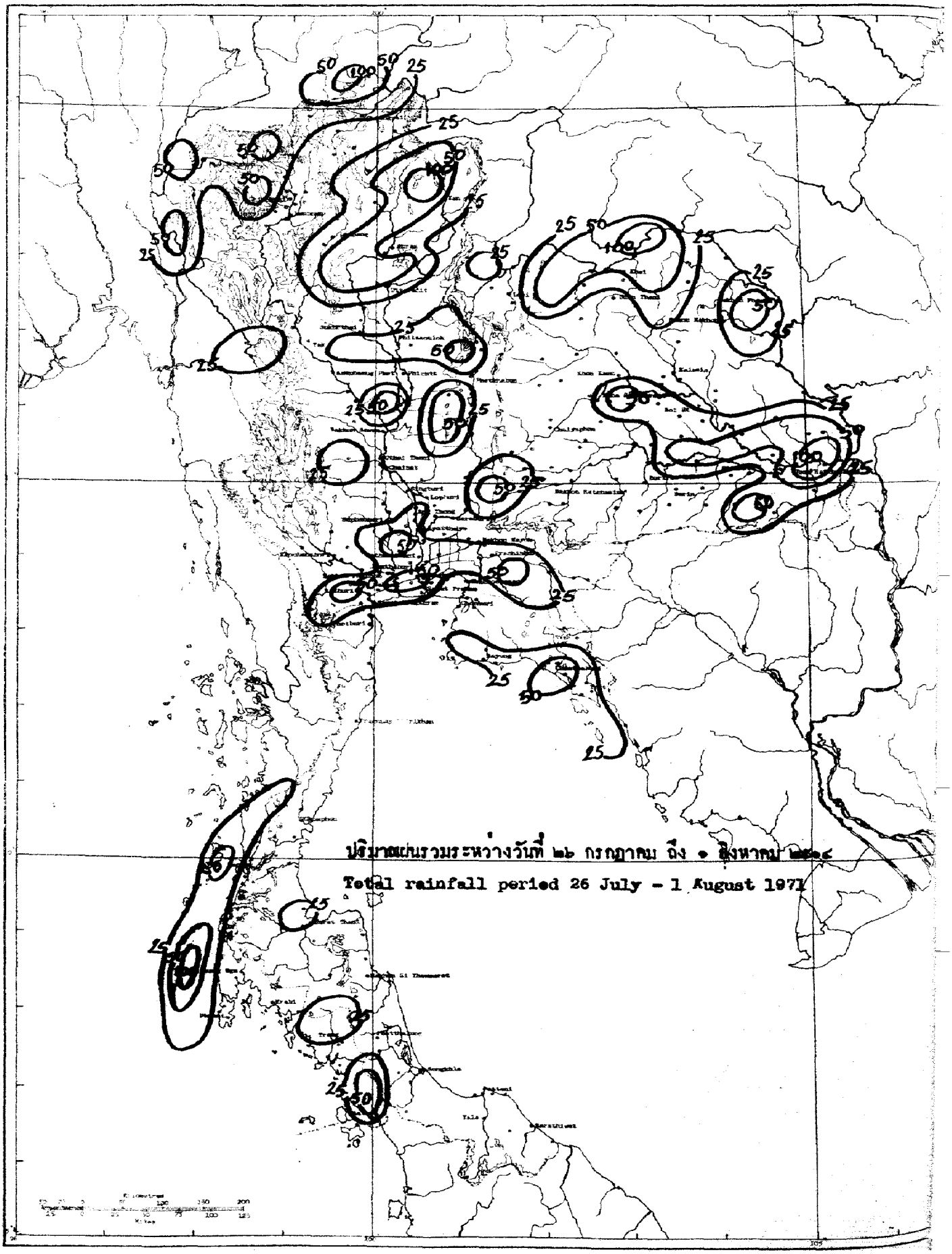
ปริมาณฝนรวมระหว่างวันที่ ๒๖ กรกฎาคม ถึง ๑ สิงหาคม ๒๕๑๔
Total rainfall period 26 July - 1 August 1971

สถานีฝน	Station	วันที่และจำนวนน้ำฝนเป็นมิลลิเมตร Date and amount of rainfall in m.m. กรกฎาคม July					สิงหาคม August		ปริมาณ มม. Total rainfall mm.	ปริมาณตั้งแต่ 1 ม.ค. Accumulative rainfall since 1 January: ปริมาณ มม. Amount mm.	สูงต่ำกว่าปกติ Above or below normal
		26	27	28	29	30	31	1			
ภาคเหนือ	**Northern Part**										
1. จ.เชียงราย	Chiang Rai*	2.2	0.5	0.8	13.4	12.1	5.7	9.9	44.6	1185.4	+283.8
2. อ.แม่สาย	Mae Sai	18.0		18.0	83.5				119.5	991.8	
3. อ.เชียงแสน	Chiang Saen	11.2	27.5	1.9		24.0	7.8		72.4	1061.8	
4. อ.เชียงของ	Chiang Khong	30.5		4.4	11.0	6.2	5.6		57.7	1038.3	
5. อ.แม่จัน	Mae Chan	..	..	..	..	..	..	..	..	..	
6. อ.แม่สรวย	Mae Suai	9.5		5.4	2.1	11.5			28.5	831.7	
7. อ.เทิง	Thoeng	7.2			5.3				12.5	636.5	
8. อ.เชียงคำ	Chiang Kham	8.8					5.5		14.3	687.3	
9. อ.พาน	Phan				4.7				4.7	551.7	
10. อ.แม่ใจ	Mae Chai	4.0		7.8	7.5		12.8		32.1	406.1	
11. อ.เวียงป่าเป้า	Wiang Pa Pao	..	..	..	..	..	..	..	..	..	
12. อ.พะเยา	Phayao		1.3	1.4	11.8		34.4		48.9	599.2	
13. จ.แม่ฮ่องสอน	Mae Hong Son*	9.2	15.0	3.3	11.6	0.8	10.2	12.4	62.5	757.2	+145.5
14. อ.ปาย	Pai	..	..	..	..	..	..	..	..	..	
15. อ.ขุนยวม	Khun Yuam						27.0		27.0	840.9	
16. อ.แม่สะเรียง	Mae Sariang*	10.5	0.5	47.0	12.2	8.6	2.8	6.3	87.9	821.1	+131.3
17. จ.เชียงใหม่	Chiang Mai*	1.0	13.8	1.8	40.7	0.5	3.9	0.5	62.2	768.4	+180.1
18. อ.ฝาง	Fang	17.5		8.6					26.1	896.7	
19. อ.เชียงดาว	Chiang Dao			38.2	57.2				95.4	502.5	
20. อ.แม่แตง	Mae Taeng	1.7	3.3	0.7		7.4	5.2		18.3	748.2	
21. อ.แม่ริม	Mae Rim	2.1	12.9	1.7	4.2		2.7		23.6	702.2	
22. อ.สันทราย	San Sai	1.6	3.1	2.2	23.2	0.1	T		30.2	853.5	
23. อ.ดอยสะเก็ด	Doi Saket	2.3			17.5		2.0		21.8	699.2	
24. อ.สันกำแพง	San Kamphaeng	5.1							5.1	..	
25. อ.หางดง	Hang Dong		1.0	1.4	11.0				13.4	683.4	
26. อ.สารภี	Saraphi								0.0	587.9	
27. อ.สันป่าตอง	San Pa Tong	2.9			4.7		9.4		17.0	567.9	
28. อ.จอมทอง	Chom Thong			12.2			5.6		17.8	503.9	
29. อ.ฮอด	Hot	0.2	T	12.2	2.5	0.1	0.1		15.1	641.2	
30. จ.ลำพูน	Lamphun	2.1							2.1	471.2	..
31. อ.ป่าซาง	Pa Sang	2.0		1.2					3.2	565.4	
32. อ.ลี้	Li	..	..	..	..	..	..	..	..	..	
33. จ.ลำปาง	Lampang*	8.9	11.9	9.1	8.3	T	0.5	T	38.7	733.6	+201.6
34. อ.งาว	Ngao		19.8						19.8	..	
35. อ.แจ้ห่ม	Chae Hom				14.8				14.8	..	
36. อ.เกาะคา	Ko Kha	2.8	1.7	6.4	1.5		0.4		12.8	568.5	
37. อ.สบปราบ	Sop Prap			7.5	6.2		4.5		18.2	490.3	
38. อ.เถิน	Thoen		T	2.3	9.0				11.3	836.5	
39. อ.แม่พริก	Mae Phrik	..	..	..	..	..	..	..	..	..	

สถานีฝน	Station	วันที่และจำนวนน้ำฝนเป็นมิลลิเมตร Date and amount of rainfall in m.m. กรกฎาคม July				สิงหาคม August			ปริมาณ มม. Total rainfall mm.	ปริมาณตั้งแต่ 1 ม.ค. Accumulative rainfall since 1 January	
		26	27	28	29	30	31	1		ปริมาณ มม. Amount mm.	สูงต่ำกว่าปกติ Above or below normal
40.จ.แพร่	Phrae*	14.9	4.4	21.2	8.1	T		5.0	53.6	873.9	+365.4
41.อ.สอง	Song		37.5						37.5	765.7	
42.อ.สูงเม่น	Sung Men	22.2	9.5	8.2					39.9	584.8	
43.อ.เด่นชัย	Den Chai	9.3	24.2		14.9	4.2			52.6	860.3	
44.จ.น่าน	Nan*	5.2	4.9	12.8	65.3	0.7	10.4	3.5	102.8	795.4	+173.1
45.อ.ทุ่งช้าง	Thung Chang	21.3		18.7			12.7		52.7	835.1	
46.อ.ท่าวังผา	Tha Wang Pha*	3.2		16.5	30.6	13.8	44.0	8.4	116.5	927.4	
47.อ.ปัว	Pua	3.4			46.5		62.5		112.4	962.9	
48.อ.สา	Sa				15.3				15.3	592.1	
49.อ.นาน้อย	Na Noi		1.3	9.0	31.2				41.5	603.8	
50.จ.อุตรดิตถ์	Uttaradit*	2.4	3.3	10.2	43.5		1.0	10.9	71.3	1143.5	+358.7
51.อ.ฟากท่า	Fak Tha		3.5	10.3	5.0				18.8	711.5	
52.อ.น้ำปาด	Nam Pat	4.5	10.5	3.5	30.0				48.5	772.4	
53.เขื่อนสิริกิติ์	Sirikit Dam*	2.3	4.0		6.0				12.3	1060.3	
54.อ.ท่าปลา	Tha Pla		23.1	19.2	23.1		12.5		77.9	1042.9	
55.อ.ลับแล	Laplae	1.3	4.2	16.4					21.9	1058.2	
56.จ.ตาก	Tak*	0.4	T	17.0	12.6	0.8			30.8	469.3	+ 84.5
57.อ.บ้านตาก	Ban Tak	..	..	..	..	..	..	..	..	437.4	
58.อ.แม่สอด	Mae sot*	12.5	0.8	1.5	1.4	0.7	3.8	5.0	25.7	1127.2	+328.1
59.อ.อุ้มผาง	Umphang	..	..	..	..	..	..	..	..	..	
60.จ.สุโขทัย	Sukhothai	..	..	..	..	..	..	..	..	336.0	-304.7
61.อ.สวรรคโลก	Sawankhalok			18.3					18.3	481.1	
62.อ.กงไกรลาศ	Kong Krailat			22.7	9.7				32.4	439.6	
63.จ.พิษณุโลก	Phitsanulok*	0.1	3.5	14.3	14.9			T	32.8	805.3	+100.1
64.อ.พรหมพิราม	Phrom Phiram		10.2	3.8	9.8				23.8	534.1	
65.อ.วังทอง	Wang Thong		2.7	2.4	35.6				40.7	691.3	
66.อ.บางกระทุ่ม	Bang Kratum		2.5		1.8				4.3	709.7	
67.จ.กำแพงเพชร	Kamphaeng Phet								0.0	413.7	+ 55.7
68.อ.คลองขลุง	Khlong Khlung								0.0	..	
69.อ.ขาณุวรลักษบุรี	Khanu Woralaksaburi	T				3.7			3.7	697.7	
70.จ.พิจิตร	Phichit			20.3					20.3	592.1	- 61.1
71.อ.สามง่าม	Sam Ngam								0.0	..	
72.อ.ตะพานหิน	Taphan Hin	16.1							16.1	596.8	
73.อ.บางมูลนาก	Bang Mun Nak	51.2							51.2	..	
74.อ.โพทะเล	Pho Thale	..	..	..	..	..	..	..	..	..	
75.จ.เพชรบูรณ์	Phetchabun*	1.2	3.0	7.3				0.2	11.7	539.4	-109.4
76.อ.หล่มเก่า	Lom Kao		18.5	16.0					34.5	451.9	
77.อ.หล่มสัก	Lom Sak*	0.2	41.0	7.8		1.6			50.6	523.1	
78.อ.ชนแดน	Chon Daen	17.1							17.1	547.4	
79.อ.หนองไผ่	Nong Phai	57.7	5.3						63.0	468.6	
80.อ.วิเชียรบุรี	Wichian Buri*	56.7	1.0					21.3	57.7	591.3	

สถานีฝน	Station	วันที่และจำนวนน้ำฝนเป็นมิลลิเมตร Date and amount of rainfall in m.m. กรกฎาคม July				สิงหาคม August			รวม m.m. Total rainfall mm.	ตั้งแต่ 1 ม.ค. Accumulative rainfall since 1 January ปริมาณ m.m. Amount mm.	สูงต่ำกว่าปกติ Above or below normal
		26	27	28	29	30	31	1			
ภาคตะวันออกเฉียงเหนือ	Northeastern Part										
1.จ.เลย	Loei*	T		4.2				T	4.2	468.7	-244.1
2.อ.เชียงคาน	Chiang Khan			29.7					29.7	587.6	
3.อ.ท่าลี่	Tha Li		T	11.6					11.6	544.1	
4.อ.ด่านซ้าย	Dan Sai		13.7	34.1					47.8	538.5	
5.อ.วังสะพุง	Wang Saphung			10.9					10.9	626.7	
6.จ.หนองคาย	Nong Khai*	14.2	0.1	57.1	4.2	12.8	1.2	T	89.6	1345.1	+437.2
7.อ.ศรีเชียงใหม่	Si Chiang Mai	0.9	1.0	43.1	6.0				51.0	978.8	
8.อ.โพนพิสัย	Phon Phisai	2.4	10.7	58.0					71.1	1231.8	
9.อ.ท่าบ่อ	Tha Bo	0.9	1.4	88.8		4.6	1.8		97.5	1015.7	
10.จ.อุดรธานี	Udon Thani*	7.9		0.2		27.6	T	9.2	44.9	753.0	+ 38.0
11.อ.เพ็ญ	Phen			34.1					34.1	774.9	
12.อ.หนองหาร	Nong Han			5.0					5.0	790.2	
13.จ.สกลนคร	Sakon Nakhon*	0.5	5.3	2.9	T	1.0	2.3	1.0	13.0	1330.8	+455.8
14.อ.วานรนิวาส	Wanon Niwat		27.1						27.1	642.6	
15.อ.สว่างแดนดิน	Sawang Daen Din		3.1						3.1	621.6	
16.อ.พรรณานิคม	Phanna Nikhom	10.1	6.8	2.5		26.0			45.4	883.2	
17.จ.นครพนม	Nakhon Phanom*	12.3	7.4	2.4	T	26.7	1.5	14.9	64.2	1276.2	+ 35.5
18.อ.บ้านแพง	Ban Phaeng		8.6	10.9					19.5	1350.6	
19.อ.ท่าอุเทน	Tha Uten	..	..	..	..	..	..	..	..	..	
20.อ.นาแก	Na Kae	2.4	21.2	T					23.6	846.0	
21.อ.ธาตุพนม	That Phanom		26.4	2.6			17.5		45.5	992.3	
22.อ.มุกดาหาร	Mukdahan*	9.2	2.7	0.6			2.2	0.4	15.1	1181.4	+423.4
23.จ.กาฬสินธุ์	Kalasin	7.4	1.9	8.6					17.9	796.1	- 64.0
24.อ.ยางตลาด	Yang Talat	11.4	T	2.0			T		13.4	849.7	
25.อ.สหัสขันธ์	Sahatsakhan		20.8						20.8	..	
26.อ.กมลาไสย	Kamalasai	7.8	3.0	0.5			33.7		45.0	1066.0	
27.จ.ร้อยเอ็ด	Roi Et*	30.1	0.1	0.5					30.7	836.6	+103.2
28.อ.โพนทอง	Phon Thong								0.0	349.7	
29.อ.ธวัชบุรี	Thawatchaburi	43.5							43.5	966.5	
30.อ.อาจสามารถ	At Samat	30.2							30.2	958.6	
31.อ.เสลภูมิ	Selaphum	..	..	..	..	..	..	..	..	..	
32.อ.จตุรพักตรพิมาน	Chaturaphak Phiman								0.0	520.8	
33.อ.เกษตรวิสัย	Kaset Wisai	10.0							10.0	922.7	
34.อ.พนมไพร	Phanom Phrai	45.1							45.1	..	
35.อ.สุวรรณภูมิ	Suwannaphum	85.0	1.0	1.9					87.9	953.7	
36.จ.มหาสารคาม	Maha Sarakham	48.8	5.1				T		53.9	778.0	+110.3
37.อ.โกสุมพิสัย	Kosum Phisai*	4.5	1.1	6.9					12.5	652.4	
38.อ.บรบือ	Borabu	11.1							11.1	705.3	
39.อ.พยัคฆภูมิพิสัย	Phayakkhaphum Phisai	4.4							4.4	714.7	
40.จ.ขอนแก่น	Khon Kaen*	1.0	2.0	2.0			1.0	T	6.0	666.3	+ 26.7

สถานีผน	Station	วันที่และจำนวนน้ำผนเป็นมิลลิเมตร Date and amount of rainfall in m.m. กรกฎาคม July สิงหาคม August							ผนรวม มม. Total rainfall mm.	ผนรวมตั้งแต่ 1 มม. Accumulative rainfall since 1 January ปริมาณ มม. Amount mm.	ผนรวมตั้งแต่ 1 มม. Above or below normal
		26	27	28	29	30	31	1			
41.อ.ภูเวียง	Phu Wiang			13.1					13.1	662.0	
42.อ.ชุมแพ	Chum Phae						19.4		19.4	498.8	
43.อ.มัญจาคีรี	Mancha Khiri								0.0	493.6	
44.อ.ชนบท	Chonnabot*	7.9		4.6					12.5	744.0	
45.อ.บ้านไผ่	Ban Phai	3.6							3.6	871.4	
46.อ.พล	Phon	6.5							6.5	373.6	
47.จ.ชัยภูมิ	Chaiyaphum*	8.5	T						8.5	585.5	+112.5
48.อ.ภูเขียว	Phu Khieo					12.5			12.5	329.2	
49.อ.คอนสวรรค์	Khon Sawan	7.8							7.8	470.1	
50.อ.จัตุรัส	Chatturat	5.2							5.2	410.2	
51.อ.บำเหน็จณรงค์	Bamnet Narong								0.0	578.9	
52.จ.นครราชสีมา	Nakhon Ratchasima*	0.8		1.6	0.6	3.5	25.3		31.8	567.7	+ 18.7
53.อ.บัวใหญ่	Bua Yai								0.0	336.9	
54.อ.คง	Khong	1.7	1.0	T					2.7	448.4	
55.อ.ด่านขุนทด	Dan Khun Thot	5.4	3.8						9.2	491.0	
56.อ.โนนไทย	Non Thai				22.3				22.3	393.2	
57.อ.โนนสูง	Non Sung	6.2	14.0	5.8					26.0	522.0	
58.อ.พิมาย	Phimai	2.0							2.0	530.5	
59.อ.สีคิ้ว	Sikhiu	3.1		2.9			12.9		18.9	514.8	
60.อ.สูงเนิน	Sung Noen			17.0	34.5		27.1		78.6	536.1	
61.อ.ปักธงชัย	Phak Thong Chai	0.5							0.5	519.7	
62.อ.โชคชัย	Chok Chai*	T	4.3						4.3	570.1	
63.อ.ครบุรี	Khon Buri								0.0	497.7	
64.จ.บุรีรัมย์	Buri Ram								0.0	751.9	+ 40.9
65.อ.พุทไธสง	Phutthaisong	..	..	..	..	..	..	..	..	..	
66.อ.สตึก	Satuk								0.0	570.5	
67.อ.ลำปลายมาศ	Lam Plai Mat		12.1						12.1	691.7	
68.อ.นางรอง	Nang Rong*	T	1.5	0.1	T	0.2			1.8	510.1	
69.จ.สุรินทร์	Surin*		1.4	T					1.4	686.5	+133.5
70.อ.รัตนบุรี	Rattanaburi		14.2						14.2	634.4	
71.อ.ท่าตูม	Tha Tum*	4.6	3.1						7.7	894.1	
72.อ.ศีขรภูมิ	Sikhoraphum		12.5						12.5	543.9	
73.อ.ปราสาท	Prasat								0.0	..	
74.อ.สังขะ	Sangkha								0.0	592.5	
75.จ.ศรีสะเกษ	Si Sa Ket		12.8						12.8	708.4	+ 59.6
76.อ.ราษีไศล	Rasi Salai	8.1	1.6						9.7	805.1	
77.อ.อุทุมพรพิสัย	Uthumphon Phisai	5.2	3.4						8.6	..	
78.อ.กันทรารมย์	Kanthararom		18.1						18.1	685.3	
79.อ.ขุขันธ์	Khukhan				3.2				3.2	585.7	
80.อ.กันทรลักษ์	Kantharalak	10.6	45.0						55.6	667.4	
81.จ.อุบลราชธานี	Ubon Ratchathani*	20.1	26.4	0.6					47.1	836.5	- 71.4

สถานีฝน	Station	วันที่และจำนวนน้ำฝนเป็นมิลลิเมตร Date and amount of rainfall in m.m. กรกฎาคม July				สิงหาคม August			ปริมาณ มม. Total rainfall mm.	ปริมาณตั้งแต่ 1 ม.ค. Accumulative rainfall since 1 January: ปริมาณ มม. Amount mm.	สูงต่ำกว่าปกติ Above or below normal
		26	27	28	29	30	31	1			
2.อ.เขมราฐ	Khemarat	19.5	2.0			10.0			31.5	958.7	
3.อ.อำนาจเจริญ	Amnat Charoen	..	..	..	..	..	..	..	..	..	
4.อ.ยโสธร	Yasothon	21.9	5.6						27.5	773.5	
5.อ.ค้าเขื่อนแก้ว	Kham Khuan Kaeo	55.8	20.2						76.0	..	
6.อ.ตระการพืชผล	Trakan Phutphon	9.8	23.5				28.5		61.8	878.1	
7.อ.มหาชนะชัย	Maha Chana Chai	8.8	14.2						23.0	875.7	
8.อ.เขื่องใน	Khuang Nai	11.0	5.8						16.8	943.1	
9.อ.โขงเจียม	Khong Chiam	24.5	28.4						52.9	824.5	
10.อ.เดชอุดม	Det Udom	20.1	6.3				3.6		30.0	908.9	
ภาคกลาง	Central Part										
1.จ.นครสวรรค์	Nakhon Sawan*	3.0			5.0			5.5	13.5	444.5	-154.4
2.อ.บรรพตพิสัย	Banphot Phisai	12.8	T			T			12.8	580.4	
3.อ.ตากฟ้า	Takhli	39.2							39.2	725.2	
4.อ.ลาดยาว	Lat Yao	1.5							1.5	347.2	
5.อ.ชุมแสง	Chumsaeng	2.8				2.8			5.6	232.9	
6.อ.หนองบัว	Nong Bua	..	..	..	..	..	..	..	..	..	
7.อ.ท่าตะโก	Tha Tako	29.6							29.6	353.5	
8.อ.พยุหะคีรี	Phayuha Khiri	31.5							31.5	..	
9.จ.อุทัยธานี	Uthai Thani	43.5							43.5	449.6	-137.9
10.อ.สว่างอารมณ์	Sawang Arom	28.6							28.6	..	
11.อ.หนองฉาง	Nong Chang								0.0	524.2	
12.อ.ทัพทัน	Thab Than	14.7			1.4		1.1		17.2	452.7	
13.อ.หนองขาหย่าง	Nong Khayang	28.2							28.2	270.0	
14.อ.บ้านไร่	Ban Rai								0.0	..	
15.จ.ชัยนาท	Chainat	14.4	2.0				4.4		20.8	349.6	-258.3
16.อ.มโนรมย์	Manorom								0.0	352.1	
17.อ.วัดสิงห์	Wat Sing	5.2							5.2	407.4	
18.จ.สิงห์บุรี	Sing Buri	1.1							1.1	389.0	-156.3
19.อ.อินทร์บุรี	In Buri								0.0	404.8	
20.อ.บางระจัน	Bang Rachan						17.5		17.5	445.6	
21.อ.พรหมบุรี	Phrom Buri						2.8		2.8	366.7	
22.จ.ลพบุรี	Lopburi*	T	7.0				2.2	9.0	18.2	528.1	-117.8
23.อ.บ้านหมี่	Ban Mi	..	..	..	..	..	..	..	..	..	
24.อ.ชัยบาดาล	Chai Badan	15.6							15.6	560.2	
25.อ.บัวชุม	Bua Chum*	9.5							9.5	532.2	
26.อ.ท่าวุ้ง	Tha Wung						2.7		2.7	348.1	
27.อ.โคกสำโรง	Khok Samrong		12.3						12.3	399.2	
28.จ.สุพรรณบุรี	Suphan Bhri*	0.8	12.6	2.2					15.6	393.7	-160.6
29.อ.ดอนเจดีย์	Don Chedi								0.0	239.1	
30.อ.เดิมบางนางบวช	Doembang Nangbuat								0.0	248.7	
31.อ.สามชุก	Sam Chuk		1.8						1.8	..	

สถานีฝน	Station	วันที่และจำนวนน้ำฝนเป็นมิลลิเมตร Date and amount of rainfall in m.m. กรกฎาคม July สิงหาคม August							ฝนรวม มม. Total rainfall mm.	ฝนรวมทั้งแต่ 1 มค. Accumulative rainfall since 1 January	
		26	27	28	29	30	31	1		ปริมาณ มม. Amount mm.	มูลค่าเกิน Above or below normal
32.อ.ศรีประจันต์	Si Prachan								0.0	..	
33.อ.บางปลาม้า	Bang Pla Ma		21.0						21.0	394.0	
34.อ.สองพี่น้อง	Song Phi Nong								0.0	246.3	
35.จ.อ่างทอง	Ang Thong								0.0	445.2	-255.7
36.อ.โพธิ์ทอง	Pho Thong		12.3						12.3	423.5	
37.อ.ไชโย	Chaiyo								0.0	340.9	
38.อ.วิเศษชัยชาญ	Wiset Chai Chan								0.0	271.5	
39.อ.ป่าโมก	Pa Mok								0.0	..	
40.จ.สระบุรี	Saraburi		25.1						25.1	819.3	- 38.3
41.อ.พระพุทธบาท	Phra Phutthabat								0.0	..	
42.อ.บ้านหมอ	Ban Mo		40.0						40.0	511.0	
43.อ.หนองแค	Nong Khae	0.4	22.3						22.7	533.9	
44.อ.แก่งคอย	Kaeng Khoi	0.6	10.6						11.2	663.0	
45.จ.พระนครศรีอยุธยา	Ayutthaya		0.9						0.9	..	
46.อ.ท่าเรือ	Tha Rua		16.4	0.3					16.7	496.9	
47.อ.ผักไห่	Phak Hai		14.0						14.0	..	
48.อ.บางบาล	Bang Ban	T	52.4						52.4	509.3	
49.อ.บางไทร	Bang Sai	2.3		10.5					12.8	612.9	
50.อ.เสนา	Sena	1.7	8.9	3.5					14.1	..	
51.อ.บางปะอิน	Bang Pa-in	2.1	8.1						10.2	392.5	
52.จ.ปทุมธานี	Pathum Thani	1.5	23.5						25.0	395.3	-383.9
53.อ.ธัญบุรี	Thanyaburi	1.8	18.5						20.3	398.6	
54.ต.รังสิต	Rangsit	1.5	15.0						16.5	601.8	
55.จ.นนทบุรี	Nonthaburi		37.3						37.3	452.8	-202.0
56.อ.บางบัวทอง	Bang Bua Thong	0.7	8.0						8.7	464.1	
57.จ.ธนบุรี	Thon Buri								0.0	..	
58.อ.บางขุนเทียน	Bang Khun Thian	..	..	..	..	..	..	..	..	..	
59.อ.คลิ่งชัน	Taling Chan		33.1						33.1	..	
60.จ.พระนคร	Phra Nakhon*	1.4	50.9						52.3	567.6	-130.6
61.สนามบินดอนเมือง	Don Muang Air-port*	T	23.1						23.1	502.4	-255.9
62.อ.บางเขน	Bang Khen*		29.2	T					29.2	550.2	
63.อ.มินบุรี	Min Buri	9.7	47.7						57.4	608.2	
64.อ.ลาดกระบัง	Lat Krabang		31.5						31.5	..	
65.ศูนย์วิจัยฯบางนา	Bang Na*	24.9	20.6						45.5	629.7	
66.จ.กาญจนบุรี	Kanchanaburi*	3.2	1.5	2.2	.				6.9	456.5	- 74.2
67.เหมืองปิล็อก	Pilok	..	..	..	..	..	..	..	..	..	
68.อ.สังขละบุรี	Sangkhla Buri								0.0	..	
69.อ.ทองผาภูมิ	Thong Pha Phum*	..	..	..	..	..	..	..	..	..	
70.อ.ศรีสวัสดิ์	Si Sawat	..	..	..	..	..	..	..	..	..	
71.อ.บ่อพลอย	Bo Phloi	..	..	..	..	..	..	..	..	..	
72.อ.ไทรโยค	Sai Yok	..	..	..	..	..	..	..	..	..	

สถานีฝน	Station	วันที่และจำนวนน้ำฝนเป็นมิลลิเมตร Date and amount of rainfall in m.m. กรกฎาคม July				สิงหาคม August			ฝนรวม มม. Total rainfall mm.	ฝนรวมตั้งแต่ 1 ม.ค. Accumulative rainfall since 1 January	
		26	27	28	29	30	31	1		ปริมาณ มม. Amount mm.	สูงต่ำกว่าปกติ Above or below normal
73.อ.พนมทวน	Phanom Thuan	T	11.1						11.1	..	
74.อ.ท่าม่วง	Tha Muang			8.5					8.5	362.5	
75.อ.ท่ามะกา	Tha Maka	..	..	..	..	..	..	..	..	..	
76.จ.นครปฐม	Nakhon Pathom	6.7	13.0						19.7	545.8	- 80.6
77.อ.กำแพงแสน	Kamphaeng Saen	..	..	..	..	..	..	..	..	..	
78.อ.นครชัยศรี	Nakhon Chaisi		11.8						11.8	457.2	
79.อ.ราชบุรี	Ratchaburi		28.7		11.4				40.1	427.1	- 83.3
80.อ.บ้านโป่ง	Ban Pong	T	11.2						11.2	420.1	
81.อ.โพธาราม	Photharam		15.0	4.9					19.9	418.3	
82.อ.ดำเนินสะดวก	Damnoen Saduak			10.6					10.6	..	
83.อ.บางแพ	Pak Tho								0.0	..	
84.อ.สมุทรสงคราม	Samut Songkham		13.5	4.5					18.0	396.2	- 80.4
85.อ.บางคนที	Bang Khonthi								0.0	402.3	
86.อ.อัมพวา	Amphawa		6.3	43.4					49.7	449.3	
87.จ.สมุทรสาคร	Samut Sakhon	4.1	28.4						32.5	560.6	- 95.0
88.อ.สมุทรปราการ	Samut Prakan	10.0	17.0						27.0	746.4	- 73.3
89.อ.พระประแดง	Phra Pradaeng	..	..	..	..	..	..	..	..	..	
90.อ.บางพลี	Bang Phli		11.8						11.8	618.0	
<u>ภาคตะวันออก</u>	<u>Eastern Part</u>										
91.จ.นครนายก	Nakhon Nayok	T	11.5	14.6					26.1	987.5	- 89.0
92.อ.บ้านนา	Ban Na		31.3						31.3	771.7	
93.อ.บางปลาม้า	Pak Phli	3.9	23.7	4.2					31.8	1151.2	
94.จ.ปราจีนบุรี	Prachin Buri*	14.9	31.7	2.6					49.2	1063.3	+ 49.1
95.อ.บ้านสร้าง	Ban Sang		28.5						28.5	778.4	
96.อ.ศรีมหาโพธิ	Si Maha Phot	3.7	14.8						18.5	1004.4	
97.อ.กบินทร์บุรี	Kabin Buri	30.2	23.0						53.2	954.4	
98.อ.สระแก้ว	Sakaeo	3.5	33.5		2.5				39.5	715.1	
99.อ.วัฒนานคร	Watthana Nakhon		31.6						31.6	667.8	
100.อ.อรัญประเทศ	Aranyaprathet*	1.8	17.7	2.6	0.1				22.2	738.6	-172.3
101.จ.จะเชิงเทรา	Chachoengsao		19.5						19.5	..	
102.อ.บ้านโพธิ์	Ban Pho	4.9	19.2						24.1	678.7	
103.จ.ชลบุรี	Chon Buri*	0.3	20.7	T					21.0	553.2	-191.9
104.อ.พานทอง	Phan Thong		7.3						7.3	548.6	
105.อ.พนัสนิคม	Phanat Nikhom	..	..	..	..	..	..	..	..	..	
106.อ.บ้านบึง	Ban Bung		7.6						7.6	467.5	
107.อ.เกาะสีชัง	Ko Sichang*	3.9	3.9	0.1					7.9	343.1	
108.อ.ศรีราชา	Si Racha	18.2	5.3						23.5	629.8	
109.อ.สัตหีบ	Sattahip*	2.2	11.9						14.1	748.1	+167.0
110.จ.ระยอง	Rayong*	2.7	6.0	5.5					14.2	532.6	-121.5
111.อ.บ้านค้าย	Ban Khai	T	35.8						35.8	434.6	
112.อ.แกลง	Klaeng	T	34.2	0.6					34.8	928.0	

สถานีฝน	Station	วันที่และจำนวนน้ำฝนเป็นมิลลิเมตร Date and amount of rainfall in m.m. กรกฎาคม July				สิงหาคม August			ยอดรวม Total rainfall mm.	ยอดรวมตั้งแต่ 1 ม.ค. Accumulative rainfall since 1 January ปริมาณ มม. Amount mm.	สูงกว่าหรือต่ำกว่าปกติ Above or below normal
		26	27	28	29	30	31	1			
23.จ.จันทบุรี	Chanthaburi*		23.0	1.0	1.0				25.0	1463.5	-204.3
24.อ.ท่าใหม่	Tha Mai		15.6						15.6	1125.1	
25.อ.มะขาม	Makham								0.0	..	
26.อ.ขลุง	Khlung		35.3	15.2					50.5	..	
27.จ.ตราด	Trat		35.4	12.9					48.3	1851.2	-196.3
28.อ.เขาสมิง	Khao Saming	35.2	20.4	25.8		10.3			91.7	..	
29.อ.แหลมงอบ	Laem Ngop*		13.5	8.0					21.5	..	
30.อ.คลองใหญ่	Khlong Yai*	15.8	7.3	7.9					31.0	2110.4	-459.3
<u>ภาคใต้</u>	<u>Southern Part</u>										
1.จ.เพชรบุรี	Phetchaburi		13.7	8.3	T				22.0	278.9	-137.8
2.อ.บ้านแหลม	Ban Laem	4.0	10.8	8.7					23.5	328.5	
3.อ.บ้านลาด	Ban Lat			22.2					22.2	207.5	
4.อ.ชะอำ	Cha-am	6.0		11.1	5.7				22.8	..	
5.จ.ประจวบคีรีขันธ์	Prachuap Khiri Khan*	2.0	3.0	2.8	0.4				8.2	440.0	- 69.8
6.อ.กุยบุรี	Kui Buri	..	..	..	..	..	..	..	..	..	
7.อ.หัวหิน	Hua Hin*	T	5.6	0.8	1.1				7.5	246.5	-184.8
8.จ.ชุมพร	Chumphon*	0.3	2.1	11.0	1.9	T	1.3		16.6	634.8	-342.0
9.อ.ท่าแซะ	Tha Sae	4.3	11.8	6.0	4.1	13.4			39.6	629.1	
10.อ.สวี	Sawi		3.5						3.5	248.0	
11.อ.หลังสวน	Lang Suan								0.0	385.2	
12.จ.สุราษฎร์ธานี	Surat Thani			8.7	15.8			0.7	25.2	650.0	+ 26.7
13.อ.ไชยา	Chaiya				7.9		11.5		19.4	..	
14.อ.เกาะสมุย	Ko Samui*			0.1	2.3	T	12.4	T	14.8	552.3	
15.อ.พุนพิน	Phunphin			1.7	6.9				8.6	326.0	
16.อ.บ้านนาสาร	Ban Na San								0.0	336.1	
17.จ.นครศรีธรรมราช	Nakhon Si Thammarat*				4.2	T	0.1	0.3	4.6	423.3	-596.4
18.อ.สิชล	Sichon				10.4				10.4	565.5	
19.อ.ท่าศาลา	Tha Sala								0.0	..	
20.อ.ฉวาง	Chawang			5.2					5.2	532.6	
21.อ.ทุ่งสง	Thung Song				7.9		3.1		11.0	475.2	
22.อ.ร่อนพิบูลย์	Ron Phibun				32.5				32.5	..	
23.อ.ปากพนัง	Pak Phanang								0.0	316.9	
24.จ.พัทลุง	Phatthalung				37.3				37.3	436.4	-374.8
25.อ.เขาชัยสน	Khao Chaison				10.2				10.2	376.4	
26.จ.สงขลา	Songkhla*			T		T		T	T	388.3	-231.1
27.อ.รัตภูมิ	Rattaphum				51.2				51.2	636.8	
28.อ.หาดใหญ่	Hat Yai								0.0	376.0	
29.อ.สะเดา	Sadao				24.3		27.5		51.8	799.1	
30.จ.ปัตตานี	Pattani*				T			4.6	4.6	508.3	+ 80.4
31.อ.หนองจิก	Nong Chik								0.0	304.5	
32.อ.ยะหริ่ง	Yaring								0.0	..	

สถานีฝน	Station	วันที่และจำนวนน้ำฝนเป็นมิลลิเมตร Date and amount of rainfall in m.m. กรกฎาคม July					สิงหาคม August		ฝนรวม มม. Total rainfall mm.	ปริมาณฝนตั้งแต่ 1 ม.ค. Accumulative rainfall since 1 January ปริมาณ มม. Amount mm.	สูงต่ำกว่าปกติ Above or below normal
		26	27	28	29	30	31	1			
33.อ.ปะนาเระ	Panare								0.0	234.5	
34.จ.ยะลา	Yala				17.4		4.6		22.0	569.1	
35.อ.เบตง	Betong			1.6	16.0				17.6	739.5	
36.อ.บันนังสตา	Bannang Satar						1.5		1.5	504.6	
37.จ.นราธิวาส	Narathiwat*				2.1				2.1	535.5	-552.8
38.อ.ยี่งอ	Yi-ngo								0.0	..	
39.อ.ระแงะ	Rangae								0.0	456.9	
40.อ.ตากใบ	Tak Bai								0.0	455.2	
41.จ.ระนอง	Ranong*	3.3	11.1	13.4			11.0	11.6	50.4	2340.2	-128.0
42.อ.กระบุรี	Kra Buri		12.4	7.3	5.3				25.0	1435.4	
43.จ.พังงา	Phangnga	2.7	8.0	16.9	11.9				39.5	1631.9	+278.2
44.อ.กะปง	Kapong		2.5	7.2					9.7	1975.7	
45.อ.ตะกั่วป่า	Takua Pa		30.7	22.5			8.3		61.5	2869.6	
46.อ.ท้ายเหมือง	Thai Muang		18.7	83.6					102.3	2006.2	
47.อ.ตะกั่วทุ่ง	Takua Thung	3.0	8.6	12.3					23.9	1823.5	
48.จ.ภูเก็ต	Phuket*			14.4			50.8	21.2	86.4	1633.8	+436.3
49.สนามบินภูเก็ต	Phuket Air-port*		9.6	10.0	0.2	1.0	4.5	3.2	28.5	1457.7	
50.อ.ถลาง	Thalang	..	..	..	..	..	..	..	..	..	
51.จ.กระบี่	Krabi	..	..	..	..	..	..	..	..	..	
52.อ.อ่าวลึก	Ao Luk	T	7.7	4.2	T				11.9	1273.2	
53.อ.คลองท่อม	Khlong Tom		0.3	5.8	0.6				6.7	888.3	
54.สนามบินตรัง	Trang Air-port*	0.8			7.8	0.4		16.9	25.9	702.1	-586.6
55.อ.สิเกา	Sikao		T	3.5	T				3.5	807.8	
56.อ.ย่านตาขาว	Yan Ta Khao	..	..	..	..	..	..	..	..	..	
57.อ.ปะเหลียน	Palian		19.5						19.5	1171.8	
58.จ.สตูล	Satun								0.0	..	..
59.อ.ทุ่งหว้า	Thung Wa								0.0	988.6	
60.อ.ละงู	Langu								0.0	...	

หมายเหตุ ช่องว่าง ไม่มีฝนตก
* สถานีตรวจอากาศ
T ฝนเล็กน้อยวัดไม่ได้
.. ไม่มีรายงาน

Remark Blank No rain
* Synoptic Station
T Trace
.. No report

อุณหภูมิสูงสุดและต่ำสุดประจำวันที่ ๒๖ กรกฎาคม – ๑ สิงหาคม ๒๔๑๔

Daily Max. and Min. Temperature 26 July - 1 August 1971

สถานี	Station	อุณหภูมิสูงสุดและต่ำสุดเป็นองศา ซ. Max. and Min. Temperature in degree C.							เฉลี่ยสูงสุดต่ำสุด Average Max. Min.	เฉลี่ยในสัปดาห์ Weekly Mean	ค่าปกติประจำเดือน Monthly Normal
		26	27	28	29	30	31	1			
ภาคเหนือ	**Northern Part**										
1.จ.เชียงราย	Chiang Rai	30.3 21.8	31.5 21.0	30.0 21.8	24.8 21.5	28.2 21.0	28.8 20.8	24.6 20.0	28.3 21.1	24.7	26.9
2.จ.แม่ฮ่องสอน	Mae Hong Son	30.0 23.0	29.6 23.2	31.7 23.2	27.6 23.2	30.2 22.3	29.6 23.0	26.4 22.2	29.3 22.9	26.1	27.0
3.จ.เชียงใหม่	Chiang Mai	29.0 22.9	28.8 23.2	30.7 22.0	27.4 23.3	29.6 22.5	30.8 22.6	26.5 23.0	29.0 22.8	25.9	27.4
4.จ.น่าน	Nan	30.8 23.8	29.4 23.2	30.0 23.7	28.2 23.0	31.3 23.1	32.3 24.3	27.4 21.6	29.9 23.2	26.6	27.9
5.อ.ท่าวังผา	Tha Wang Pha	30.4 23.7	29.5 23.1	28.1 23.7	27.3 23.0	28.0 22.3	30.4 23.6	25.9 21.5	28.5 23.0	25.8	..
6.จ.ลำปาง	Lampang	30.8 23.5	31.2 22.9	30.6 23.5	28.4 22.8	30.5 23.0	32.0 22.5	29.2 22.5	30.4 23.0	26.7	27.9
7.อ.แม่สะเรียง	Mae Sariang	26.3 22.0	30.0 22.3	26.5 23.0	27.5 22.2	27.8 22.0	30.2 22.7	28.2 22.5	28.1 22.4	25.3	26.9
8.จ.แพร่	Phrae	30.2 24.0	31.1 23.2	30.1 23.1	30.2 23.3	31.5 23.6	32.9 23.0	29.8 23.5	30.8 23.4	27.1	27.6
9.จ.อุตรดิตถ์	Uttaradit	32.0 24.0	32.3 23.5	31.6 24.0	31.0 23.0	32.1 22.9	33.3 23.5	31.9 22.5	32.0 23.3	27.7	28.5
10.สนามบินอุตรดิตถ์	Uttaradit Air-port	30.8 24.5	31.3 24.6	.. 24.3	31.4 ..	31.5 23.0	32.3 24.0	.. ..	31.5 24.1	27.8	..
11.จ.ตาก	Tak	29.3 23.7	31.4 24.6	30.9 24.1	30.7 23.9	31.9 23.2	31.2 24.5	29.8 25.2	30.7 24.2	27.5	28.3
12.จ.พิษณุโลก	Phitsanulok	31.7 24.5	32.8 24.3	32.1 23.5	32.0 23.9	33.0 23.4	33.8 24.2	32.3 24.8	32.5 24.1	28.3	28.5
13.อ.แม่สอด	Mae Sot	28.3 21.6	27.6 22.2	29.7 23.3	29.2 22.5	30.5 22.8	28.5 22.3	27.5 22.4	28.8 22.4	25.6	26.3
14.จ.เพชรบูรณ์	Phetchabun	33.5 24.2	31.8 23.5	32.2 23.1	32.3 23.5	34.0 24.3	34.7 23.0	34.4 23.2	33.3 23.5	28.4	27.5
15.อ.หล่มสัก	Lom Sak	32.5 23.7	30.9 23.5	30.6 22.5	31.8 23.5	33.2 24.4	33.9 23.2	.. 23.8	32.2 23.5	27.9	..
16.อ.วิเชียรบุรี	Wichiam Buri	32.1 24.3	32.0 23.2	32.1 23.6	33.0 24.2	34.0 24.8	35.0 24.0	25.9 24.6	32.0 24.1	28.1	..
ภาคตะวันออกเฉียงเหนือ	**Northeastern Part**										
1.จ.หนองคาย	Nong Khai	32.0 24.4	31.8 24.7	29.4 25.2	30.0 22.5	32.5 25.0	32.1 24.2	32.4 24.4	31.5 24.3	27.9	..
2.จ.เลย	Loei	32.9 23.1	32.2 24.0	31.9 23.7	31.7 22.9	33.0 22.3	34.1 22.3	34.0 23.2	32.8 23.1	28.0	27.3
3.จ.อุดรธานี	Udon Thani	32.0 24.7	31.6 24.8	30.0 25.2	31.5 24.0	32.0 25.0	34.3 25.4	33.5 25.0	32.1 24.9	28.5	28.4
4.จ.นครพนม	Nakhon Phanom	31.9 23.9	29.4 23.6	26.2 23.1	30.6 24.3	33.0 23.6	32.7 22.2	32.7 23.9	30.9 23.5	27.2	27.5
5.จ.สกลนคร	Sakon Nakhon	32.2 24.5	31.4 24.4	28.4 23.3	30.4 24.3	33.7 24.1	33.2 24.4	34.5 24.3	32.0 24.2	28.1	28.0
6.อ.มุกดาหาร	Mukdahan	30.8 23.8	30.5 23.0	28.2 24.3	32.0 24.0	33.4 24.0	33.0 24.3	32.0 23.6	31.4 23.9	27.7	28.5
7.จ.ขอนแก่น	Khon Kaen	31.5 24.2	31.2 23.2	29.8 23.5	32.2 24.1	33.2 24.6	34.4 24.8	33.4 23.9	32.2 24.0	28.1	28.3
8.อ.โกสุมพิสัย	Kosum Phisai	31.8 24.6	.. 23.4	31.0 23.8	.. 24.4	34.5 ..	35.2 25.0	.. 24.6	33.1 24.3	28.7	..
9.จ.ร้อยเอ็ด	Roi Et	31.3 24.6	30.5 22.7	29.8 25.1	31.7 24.8	33.5 25.3	34.2 25.3	33.2 25.6	32.0 24.7	28.4	28.[illegible]
10.จ.ชัยภูมิ	Chaiyaphum	31.5 23.4	30.7 22.1	30.6 23.1	32.9 23.9	33.9 25.1	34.0 23.8	33.5 23.7	32.4 23.6	28.0	27.[illegible]
11.จ.อุบลราชธานี	Ubon Ratchathani	30.4 24.1	28.7 23.9	29.3 22.5	32.4 24.7	32.8 25.9	33.4 26.0	33.3 25.2	31.5 24.6	28.1	27.[illegible]
12.จ.สุรินทร์	Surin	30.4 23.5	30.4 24.2	28.4 23.0	32.3 23.6	31.8 24.2	35.0 24.4	34.5 24.5	31.8 23.9	27.9	28.[illegible]
13.อ.ท่าตูม	Tha Tum	31.0 23.9	31.3 23.8	30.1 24.1	32.6 24.4	33.8 25.2	34.2 25.0	.. 25.0	32.2 24.5	28.4	..
14.อ.นางรอง	Nang Rong	30.8 23.1	30.0 24.2	27.8 23.3	32.1 23.5	33.4 23.4	34.1 22.9	.. 23.3	31.4 23.4	27.4	..

	Station	อุณหภูมิสูงสุดและต่ำสุดเป็นองศา ซ. Max. and Min. Temperature in degree C.							เฉลี่ยสูงสุดต่ำสุด Average Max. Min.	เฉลี่ยในสัปดาห์ Weekly Mean	ค่าปกติประจำเดือน Monthly Normal
		26	27	28	29	30	31	1			
ราชสีมา	Nakhon Ratchasima	32.1 23.3	31.8 23.5	31.2 22.7	33.2 23.4	35.8 22.5	35.0 22.8	33.5 22.6	33.2 23.0	28.1	28.2
ชัย	Chok Chai	31.0 23.0	29.2 24.2	29.1 23.4	32.0 23.6	33.8 23.2	.. 22.8	.. ..	31.0 23.4	27.2	..
าง	**Central Part**										
สวรรค์	Nakhon Sawan	32.6 24.8	32.4 24.6	35.0 24.6	34.1 24.5	35.0 24.4	36.6 24.4	37.1 24.3	34.7 24.5	29.6	29.0
	Lop Buri	32.0 24.0	31.5 25.0	31.7 24.4	32.5 24.5	34.2 24.8	35.0 24.5	34.3 24.6	33.0 24.5	28.8	28.3
รพบุรี	Suphan Buri	30.6 24.2	33.6 24.8	31.5 23.4	33.7 24.0	34.5 23.7	35.7 24.0	35.6 24.7	33.6 24.1	28.9	28.9
จนบุรี	Kanchanaburi	28.8 22.7	31.5 23.6	30.4 23.6	32.9 23.0	34.0 22.6	34.1 22.2	34.6 22.8	32.3 22.9	27.6	28.4
ยาภูมิ	Thong Pha Phum	..	..	..	..	..	..	..	..	..	..
มดอนเมือง	Don Muang Air-port	31.7 24.5	32.2 26.1	31.3 22.8	32.4 25.4	32.5 25.3	35.0 25.0	34.4 25.0	32.8 24.9	28.9	28.8
นคร	Phra Nakhon	31.6 24.3	32.2 25.6	30.6 24.1	32.5 24.9	32.4 23.9	34.5 24.9	32.8 25.1	32.4 24.7	28.6	28.5
ยา บางนา	Bang Na	31.3 23.9	31.7 25.0	30.1 22.9	31.7 24.7	31.7 24.0	34.0 24.8	32.1 24.6	31.8 24.3	28.1	..
ันออก	**Eastern Part**										
จนบุรี	Prachin Buri	31.3 24.5	31.4 24.3	30.0 23.0	33.3 24.7	33.5 25.5	32.7 24.8	32.5 25.1	32.1 24.6	28.4	28.1
ราบุรี	Kabin Buri	30.9 24.0	30.9 24.0	29.9 23.0	32.8 24.6	33.5 24.7	32.7 24.8	.. 24.8	31.8 24.3	28.1	..
ประเทศ	Aranyaprathet	31.7 24.2	31.2 24.1	30.0 22.6	32.6 23.4	33.7 23.8	34.1 23.9	32.1 24.4	32.2 23.8	28.0	27.9
	Chon Buri	32.4 25.5	32.1 24.6	29.9 23.4	32.6 24.1	32.3 24.8	33.5 24.1	31.8 26.2	32.1 24.7	28.4	28.4
ชีชัง	Ko Si Chang	31.3 26.8	31.8 26.9	30.2 24.3	31.8 26.2	31.9 24.9	31.7 25.0	31.2 26.9	31.4 25.9	28.7	28.8
	Sattahip	32.8 26.7	31.0 25.6	.. 26.0	31.4 25.6	31.5 25.9	34.3 24.8	33.5 26.7	32.4 25.9	29.2	29.3
	Rayong	31.2 27.2	30.0 27.6	30.0 24.6	31.5 26.9	31.2 26.5	34.0 23.9	.. 25.0	31.3 26.0	28.7	..
	Chanthaburi	30.2 25.0	30.2 25.8	29.5 22.4	30.2 24.7	31.1 23.8	31.8 22.7	32.2 24.0	30.7 24.1	27.4	27.4
โหญ่	Khlong Yai	30.2 23.8	30.7 23.4	29.2 22.5	30.2 23.0	30.0 22.1	31.0 21.6	31.4 23.5	30.4 22.8	26.6	26.9
	Southern Part										
	Hua Hin	31.9 24.2	33.5 25.5	31.2 23.9	31.2 23.5	31.6 22.3	32.5 23.5	32.6 23.2	32.1 23.7	27.9	28.4
วบคีรีขันธ์	Prachuab Khiri Khan	29.4 24.4	32.5 24.8	31.9 23.5	30.7 23.7	30.7 22.8	34.4 22.4	33.8 25.4	31.9 23.9	27.9	28.0
	Chumphon	32.0 22.4	32.8 23.6	30.7 23.5	32.0 22.5	32.5 22.7	33.2 22.5	32.8 23.1	32.3 22.9	27.6	27.3
ฎร์ธานี	Surat Thani	33.8 23.2	34.0 22.9	32.5 23.7	33.8 22.4	29.5 23.2	33.2 22.3	34.0 23.2	33.0 23.0	28.0	27.8
สมุย	Ko Samui	32.6 26.0	32.0 25.5	30.9 25.8	32.1 26.0	28.5 22.0	31.2 23.5	32.5 25.0	31.4 24.8	28.1	..
ชีธรรมราช	Nakhon Si Thammarat	35.7 22.8	35.9 22.3	33.4 24.9	35.3 21.6	32.0 22.5	34.0 22.3	33.8 22.0	34.3 22.6	28.5	28.0
า	Songkhla	34.2 23.2	35.0 23.6	34.4 23.5	33.5 22.6	32.0 22.4	33.0 22.2	34.4 23.9	33.8 23.1	28.5	28.4
นี	Pattani	34.1 22.8	34.2 22.7	33.8 22.6	33.7 22.7	33.1 22.2	33.5 21.2	33.2 23.6	33.7 22.5	28.1	..
วาส	Narathiwat	32.8 23.5	32.4 22.2	33.0 23.0	33.2 24.0	31.7 22.7	32.4 22.3	33.9 22.4	32.8 22.9	27.9	27.3
ง	Ranong	30.0 22.4	31.0 25.4	30.6 23.0	31.0 22.0	32.2 23.4	32.0 22.6	31.6 22.0	31.2 23.0	27.1	26.5
	Phuket	32.0 24.8	32.0 25.5	31.2 26.0	31.8 23.2	32.0 24.7	29.5 24.0	29.2 23.5	31.1 24.5	27.8	27.5
ภูเก็ต	Phuket Air-port	30.8 24.5	.. 26.9	30.2 25.1	30.4 22.7	30.9 24.2	30.9 23.5	30.0 23.4	30.5 24.3	27.4	27.4
ตรัง	Trang Air-port	33.2 23.1	33.2 23.2	32.7 23.6	33.0 23.2	33.6 22.2	33.7 21.7	32.6 22.4	33.1 22.8	28.0	27.2

แก้ไขเพิ่มเติมรายงานอากาศประจำสัปดาห์ฉบับที่ ๓๐/๒๕๑๔ เนื่องจากได้รับรายงานภายหลัง

Correction in weekly weather report No. 30/1971 for late report rainfall data

สถานีฝน	Station	วันที่และจำนวนน้ำฝนเป็นมิลลิเมตร Date and amount of rainfall in m.m. กรกฎาคม July 19	20	21	22	23	24	25	ฝนรวม มม. Total rainfall mm.	ฝนรวมตั้งแต่ 1 มค. Accumulative rainfall since 1 January: ปริมาณ มม. Amount mm.	สูงกว่าหรือต่ำกว่าปกติ Above or below normal
ภาคเหนือ	**Northern Part**										
4. อ.เชียงของ	Chiang Khong							1.0	134.9	980.6	
8. อ.เชียงคำ	Chiang Kham						13.9		25.1	673.0	
10. อ.แม่ใจ	Mae Chai							0.7	23.2	374.0	
12. อ.พะเยา	Phayao							3.8	27.0	550.3	
15. อ.ขุนยวม	Khun Yuam					16.5	22.0	21.5	66.5	813.9	
18. อ.ฝาง	Fang						45.7		53.1	870.6	
20. อ.แม่แตง	Mae Taeng							6.0	33.2	729.9	
21. อ.แม่ริม	Mae Rim							9.4	36.0	678.6	
22. อ.สันทราย	San Sai							4.1	28.5	823.3	
23. อ.ดอยสะเก็ด	Doi Saket							1.9	26.4	677.4	
24. อ.สันกำแพง	San Kamphaeng	8.2	9.1	19.2	10.2		21.1	14.3	82.1	..	
25. อ.หางดง	Hang Dong							0.8	57.6	670.0	
29. อ.ฮอด	Hot							3.2	12.5	626.1	
30. จ.ลำพูน	Lamphun							1.0	6.0	469.1	
31. อ.ป่าซาง	Pa Sang							1.0	5.0	562.2	
35. อ.แจ้ห่ม	Chae Hom						23.5	18.1	41.6	..	
37. อ.สบปราบ	Sop Prap							0.5	6.8	472.1	
45. อ.ทุ่งช้าง	Thung Chang							6.9	35.0	782.4	
47. อ.ปัว	Pua							7.3	62.9	850.5	
49. อ.นานอุย	Na Noi					5.0		[illegible]	5.0	562.3	
51. อ.ฟากทา	Fak Tha							3.8	9.6	692.7	
52. อ.น้ำปาด	Nam Pat							1.7	9.5	723.9	
54. อ.ท่าปลา	Tha Pla							13.8	39.5	965.0	
55. อ.ลับแล	Laplae							3.2	29.2	1036.3	
57. อ.บ้านตาก	Ban Tak							9.4	26.0	437.4	
64. อ.พรหมพิราม	Phrom Phiram						16.3		36.5	510.3	
76. อ.หลุมเก่า	Lom Kao							10.5	18.7	417.4	
77. อ.หล่มสัก	Lom Sak							0.6	3.5	472.1	
ภาคตะวันออกเฉียงเหนือ	**Northeastern Part**										
2. อ.เชียงคาน	Chiang Khan							0.6	2.2	557.9	
7. อ.ศรีเชียงใหม่	Si Chiang Mai							2.0	10.1	927.8	
9. อ.ท่าบ่อ	Tha Bo							1.3	3.0	918.2	
15. อ.สว่างแดนดิน	Sawang Daen Din							8.0	8.0	618.5	
16. อ.พรรณานิคม	Phanna Nikhom							2.3	9.1	837.8	
18. อ.บ้านแพง	Ban Phaeng							21.6	32.3	1331.1	
20. อ.นาแก	Na Kae							3.3	5.5	824.4	

สถานีฝน	Station	วันที่และจำนวนน้ำฝนเป็นมิลลิเมตร Date and amount of rainfall in m.m. กรกฎาคม July							รวม มม. Total rainfall mm.	ปริมาณฝนตั้งแต่ 1 ม.ค. Accumulative rainfall since 1 January	
		19	20	21	22	23	24	25		ปริมาณ มม. Amount mm.	สูงกว่าปกติ Above or below normal
.ธ.ธาตุพนม	That Phanom							16.0	16.0	946.8	
.อ.กมลาไสย	Kamalasai							0.9	0.9	1021.0	
.อ.สุวรรณภูมิ	Suwannaphum							11.2	14.0	865.8	
.อ.โกสุมพิสัย	Kosum Phisai*						T	0.5	0.5	639.9	
.อ.ภูเวียง	Phu Wiang							3.0	3.0	648.9	
.อ.ชุมแพ	Chum Phae							4.3	4.3	479.4	
.อ.มัญจาคีรี	Mancha Khiri							1.1	1.1	493.6	
.อ.บานไผ่	Ban Phai							3.2	3.2	867.8	
.อ.คง	Khong							3.8	3.8	445.7	
.อ.พิมาย	Phimai							3.2	3.2	528.5	
.อ.สีคิ้ว	Sikhiu							1.7	5.1	495.9	
.อ.ปักธงชัย	Phak Thong Chai							5.0	5.0	519.2	
.อ.โชคชัย	Chok Chai*							25.4	29.7	565.8	
.อ.ครบุรี	Khon Buri							4.2	4.2	497.7	
.จ.บุรีรัมย์	Buriram							18.4	18.4	751.9	+ 49.4
.อ.ลำปลายมาศ	Lam Plai Mat							16.3	16.3	679.6	
.อ.นางรอง	Nang Rong*							9.8	13.7	508.3	
.อ.รัตนบุรี	Rattanaburi							7.9	7.9	602.2	
.อ.ท่าตูม	Tha Tum*							10.0	10.1	886.4	
.อ.ศีขรภูมิ	Sikhoraphum							8.5	26.0	531.4	
.อ.ปราสาท	Prasat							21.4	21.4	..	
.จ.ศรีสะเกษ	Si Sa Ket							15.4	42.4	695.6	+ 87.7
.อ.ราษีไศล	Rasi Salai							15.1	15.1	795.4	
.อ.อุทุมพรพิสัย	Uthumphon Phisai							30.3	40.4	..	
.อ.กันทรารมย์	Kanthararom							25.6	25.6	667.2	
.อ.กันทรลักษ์	Kantharalak							15.0	15.0	611.8	
.อ.ศรีเชียงแกว	Kham Khuan Kaeo							10.1	10.1	..	
.อ.ตระการพืชผล	Trakan Phut Phon							14.5	40.7	816.3	
.อ.มหาชนะชัย	Maha Chana Chai							4.1	4.1	852.7	
.อ.เขื่องใน	Khuang Nai							3.5	3.5	926.3	
.อ.โขงเจียม	Khong Chiam							39.5	39.5	771.0	
.อ.เดชอุดม	Det Udom						4.1	16.3	20.4	878.9	
ภาคกลาง	Central Part										
.จ.ชัยนาท	Chainat							2.0	4.1	328.8	-253.1
.จ.สิงห์บุรี	Sing Buri							0.8	4.5	387.9	-128.3
.อ.บางระจัน	Bang Rachan							6.0	6.0	428.1	
.อ.ดอนเจดีย์	Don Chedi							5.1	5.1	239.1	
.จ.อางทอง	Ang Thong							4.5	16.5	445.2	-198.9
.อ.โพธิ์ทอง	Pho Thong							3.4	3.4	411.2	
.อ.วิเศษชัยชาญ	Wiset Chai Chan							7.0	11.2	271.5	

สถานีฝน	Station	วันที่และจำนวนน้ำฝนเป็นมิลลิเมตร Date and amount of rainfall in m.m. กรกฎาคม July 19	20	21	22	23	24	25	ฝนรวม มม. Total rainfall mm.	ปริมาณฝนรวมตั้งแต่ 1 ม.ค. Accumulative rainfall since 1 January: ปริมาณ มม. Amount mm.	สูงต่ำกว่าปกติ Above or below normal
40.จ.สระบุรี	Saraburi							52.1	61.6	794.2	+ 57.1
41.อ.พระพุทธบาท	Phra Phutthabat							16.5	16.5	..	
43.อ.หนองแค	Nong Khae							21.4	69.3	511.2	
44.อ.แก่งคอย	Kaeng Khoi							30.0	52.5	651.8	
46.อ.ท่าเรือ	Tha Rua							7.8	29.0	480.2	
49.อ.บางไทร	Bang Sai							8.8	40.1	600.1	
51.อ.บางปะอิน	Bang Pa-in						5.8	8.3	39.9	382.3	
52.อ.ปทุมธานี	Pathum Thani							8.7	13.3	370.3	-361.6
53.อ.ธัญบุรี	Thanyaburi							4.5	11.7	378.3	
54.ต.รังสิต	Rangsit							5.2	19.6	585.3	
56.อ.บางบัวทอง	Bang Bua Thong						T	2.9	10.7	455.4	
68.อ.สังขละบุรี	Sangkhla Buri						96.4		96.4	..	
70.อ.ศรีสวัสดิ์	Si Sawat		0.7	0.5	3.0	7.4	6.4	18.8	36.8	..	
74.อ.ท่าม่วง	Tha Muang							16.7	24.7	354.0	
79.จ.ราชบุรี	Ratchaburi							12.9	127.2	387.0	- 80.6
80.อ.บ้านโป่ง	Ban Pong							6.0	44.5	408.9	
82.อ.ด่านเนินสดวก	Damneen Saduak							19.1	42.6	..	
84.จ.สมุทรสงคราม	Samut Songkham							2.1	20.0	378.2	- 79.4
85.อ.บางคนที	Bang Khonthi							6.4	25.8	402.3	
86.อ.อัมพวา	Amphawa							5.7	75.8	399.6	
ภาคตะวันออก	Eastern Part										
1.จ.นครนายก	Nakhon Nayok							21.8	35.4	961.4	- 29.6
2.อ.บางนา	Bang Na							15.3	85.9	740.4	
3.อ.ปากพลี	Pak Phli							55.0	103.5	1119.4	
5.อ.บ้านสร้าง	Ban Sang							19.5	49.0	749.9	
6.อ.ศรีมหาโพธิ	Si Maha Phot							3.3	54.7	985.9	
7.อ.กบินทรบุรี	Kabin Buri							3.4	59.7	901.2	
12.อ.บ้านโพธิ์	Ban Pho							7.6	30.4	654.6	
14.อ.พานทอง	Phan Thong							8.9	10.5	541.3	
21.อ.บ้านค่าย	Ban Khai							3.6	5.0	398.8	
27.จ.ตราด	Trat							7.2	95.8	1802.9	-105.9
29.อ.แหลมงอบ	Laem Ngop*						36.5	2.0	51.9		
30.อ.คลองใหญ่	Khlong Yai*							36.9	149.9	2079.4	-288.6
ภาคใต้	Southern Part										
42.อ.กระบุรี	Kra Buri							4.3	71.5	1410.4	
43.จ.พังงา	Phangnga						2.3	1.3	20.6	1592.4	+285.8
44.อ.กะปง	Kapong							5.8	37.5	1966.0	
45.อ.ตะกั่วป่า	Takua Pa							19.4	68.7	2808.1	
46.อ.ท้ายเหมือง	Thai Muang							3.2	9.6	1903.9	
47.อ.ตะกั่วทุ่ง	Takua Thung							1.9	35.9	1799.6	

พิมพ์ที่ ร.พ. กรมอุตุนิยมวิทยา สำนักนายกรัฐมนตรี

บางกะปิ พระนคร

นาวาโท ธำรง กิติสิน ผู้พิมพ์โฆษณา 2514

M06.1/59
T364 ...

กรมอุตุนิยมวิทยา สำนักนายกรัฐมนตรี

รายงานอากาศประจำสัปดาห์ ระหว่างวันที่ ๒ – ๘ สิงหาคม ๒๕๑๔

และ

การคาดหมายลักษณะอากาศ ระหว่างวันที่ ๙ – ๑๕ สิงหาคม ๒๕๑๔

ฉบับที่ ๓๒/๒๕๑๔

นาวาเอก ดร. เจริญ เจริญรัชต์ภาคย์

อธิบดีกรมอุตุนิยมวิทยา

METEOROLOGICAL DEPARTMENT

OFFICE OF THE PRIME MINISTER

BANGKOK, THAILAND

WEEKLY WEATHER REPORT

DURING THE PERIOD 2 – 8 AUGUST 1971

AND

WEATHER OUTLOOK

DURING 9 – 15 AUGUST 1971

No. 32/1971

ATMOSPHERIC SCIENCES
LIBRARY
AUG 17 1971
N.O.A.A.
U.S. Dept. of Commerce

Charoen Charoen-rajapark

Captain, R.T.N.

Director – General

การคาดหมายลักษณะอากาศใน ๗ วันข้างหน้า
ตั้งแต่วันที่ ๙ – ๑๕ สิงหาคม ๒๕๑๔

ลักษณะทั่วไป

ร่องความกดอากาศต่ำพาดผ่านทางตอนใต้ของประเทศจีน ลมมรสุมตะวันตกเฉียงใต้ซึ่งพัดปกคลุมประเทศไทยมีกำลังปานกลาง

ภาคเหนือ ภาคตะวันออกเฉียงเหนือ	ตลอดสัปดาห์จะมีฝนเกือบทั่วไป
ภาคกลาง ภาคตะวันออก อ่าวไทย ฝั่งตะวันออก	ตลอดสัปดาห์จะมีฝนหรือฝนฟ้าคะนองกระจาย
อ่าวไทย ฝั่งตะวันตก	ตลอดสัปดาห์จะมีฝนหรือฝนฟ้าคะนองเป็นแห่ง ๆ
ภาคใต้ ฝั่งตะวันตก	ตลอดสัปดาห์จะมีฝนเกือบทั่วไป
พระนคร และ ธนบุรี	ตลอดสัปดาห์จะมีฝนหรือฝนฟ้าคะนองกระจาย

กรมอุตุนิยมวิทยา
๙ ส.ค.๑๔

Weather outlook for the period 9 - 15 August 1971

General Situation

A low pressure trough extends across the southern portion of China Mainland. Moderate southwest monsoon prevails over Thailand.

Northern Part: Northeastern Part:	Throughout the week, almost widespread rainshowers.
Central Part: Eastern Part: Gulf of Thailand, East Coast:	Throughout the week, scattered showers or thundershowers.
Gulf of Thailand, West Coast:	Throughout the week, isolated showers or thundershowers.
Southern Thailand, West Coast:	Throughout the week, almost widespread rainshowers.
Phra Nakhon & Thonburi:	Throughout the week, scattered showers or thundershowers.

Meteorological Department
9 August 1971

สรุปลักษณะอากาศทั่วไปในรอบสัปดาห์
ตั้งแต่วันที่ ๒ – ๘ สิงหาคม ๒๕๑๔

๑. ในตอนต้นสัปดาห์ ร่องความกดอากาศต่ำยังคงพาดอยู่ทางตอนใต้ของประเทศจีน โดยมีลมมรสุมตะวันตกเฉียงใต้ซึ่งมีกำลังอ่อนพัดย่าน ลักษณะเช่นนี้ทำให้มีฝนลดน้อยลงโดยทั่วไป แต่ในตอนกลางและปลายสัปดาห์ ปรากฏว่าร่องความกดอากาศต่ำได้เคลื่อนตัวลงมาปกคลุมประเทศไทยทางตอนบน โดยมีลมมรสุมซึ่งมีกำลังปานกลางพัดปกคลุมประเทศไทยและบริเวณใกล้เคียง ทำให้มีฝนตกเกือบทั่วไปทางตอนบนของประเทศ ส่วนภาคใต้มีฝนตกกระจายทั่วไป

๒. ในระหว่างสัปดาห์ ปริมาณฝนสูงสุดประจำวันที่ตรวจวัดได้ในภาคต่าง ๆ ของประเทศไทยมีดังนี้.-

ภาคเหนือ	๘๔.๐ มม.	ที่ อ.เทิง	จ.เชียงราย	เมื่อวันที่ ๖ ส.ค.
ภาคตะวันออกเฉียงเหนือ	๘๔.๒ "	ที่ อ.โขงเจียม	จ.อุบลราชธานี	" ๖ "
ภาคกลาง	๘๐.๓ "	ที่ อ.เมือง	จ.สระบุรี	" ๖ "
ภาคตะวันออก	๗๙.๓ "	ที่ อ.คลองใหญ่	จ.ตราด	" ๘ "
ภาคใต้	๗๔.๗ "	ที่ อ.ท้ายเหมือง	จ.พังงา	" ๔ "

กรมอุตุนิยมวิทยา

๙ ส.ค.๑๔

General Situation
Period 2 - 8 August 1971

1. In the beginning of the week, a low pressure trough lay across the southern China Mainland, and a weak southwest monsoon winds also prevailed over Thailand. These conditions caused a decrease in rainfall distribution over Thailand in the early period. During the middle and week-end periods, the trough of low pressure moved southward to cover the Upper Thailand and the moderate southwest monsoon winds persisted over Thailand and neighbouring countries. These conditions consequently caused almost widespread rainfalls over Upper Thailand, while scattered rainshowers were observed in Southern Thailand.

2. During the week daily heaviest rainfalls in various parts of Thailand were as follows:-

Northern Part	84.0 mm.	at Thoeng	on 6 August	
Northeastern Part	84.2 "	at Khong Chiam	" 6	"
Central Part	80.3 "	at Saraburi	" 6	"
Eastern Part	79.3 "	at Khlong Yai	" 8	"
Southern Part	74.7 "	at Thai Muang	" 4	"

Meteorological Department

9 August 1971

ข่าวอากาศเพื่อการเกษตรประจำสัปดาห์

เมื่อวันที่ ๒ - ๘ สิงหาคม มีลักษณะอากาศซึ่งพอสรุปได้ดังต่อไปนี้:-

ในตอนต้นสัปดาห์ ร่องความกดอากาศต่ำยังคงพาดอยู่ทางตอนใต้ของประเทศจีน โดยมีลมมรสุมตะวันตกเฉียงใต้ซึ่งมีกำลังอ่อนพัดผ่าน ลักษณะเช่นนี้ทำให้มีฝนลดน้อยลงโดยทั่วไป แต่ในตอนกลางและปลายสัปดาห์ปรากฏว่าร่องความกดอากาศต่ำได้เคลื่อนตัวลงมาปกคลุมประเทศไทยทางตอนบน โดยมีลมมรสุมซึ่งมีกำลังปานกลางพัดปกคลุมประเทศไทยและบริเวณใกล้เคียง ทำให้มีฝนตกเกือบทั่วไปทางตอนบนของประเทศ ส่วนภาคใต้มีฝนตกกระจายทั่วไป.

ข้อควรระวัง

ในระยะนี้ลมมรสุมตะวันตกเฉียงใต้ซึ่งพัดปกคลุมประเทศไทยมีกำลังปานกลาง ท้องฟ้ามีเมฆเป็นส่วนมาก แสงแดดอ่อน สภาพลมฟ้าอากาศเช่นนี้จะช่วยให้แมลงศัตรูพืช โดยเฉพาะตั๊กแตน ซึ่งกำลังระบาดอยู่ในขณะนี้ออกทำลายพืชผลมากยิ่งขึ้น กสิกรจึงควรระมัดระวังไว้ด้วย อนึ่งในสัปดาห์นี้บริเวณประเทศไทยตอนบนเริ่มจะมีฝนดีขึ้นเฉพาะอย่างยิ่งในภาคเหนือ และภาคตะวันออกเฉียงเหนือ สำหรับภาคใต้จะมีฝนเกือบทั่วไปทางฝั่งตะวันตกส่วนทางฝั่งตะวันออกจะมีฝนเป็นแห่ง ๆ .

กองอากาศเกษตร กรมอุตุนิยมวิทยา

๙ สิงหาคม ๒๔๑๘

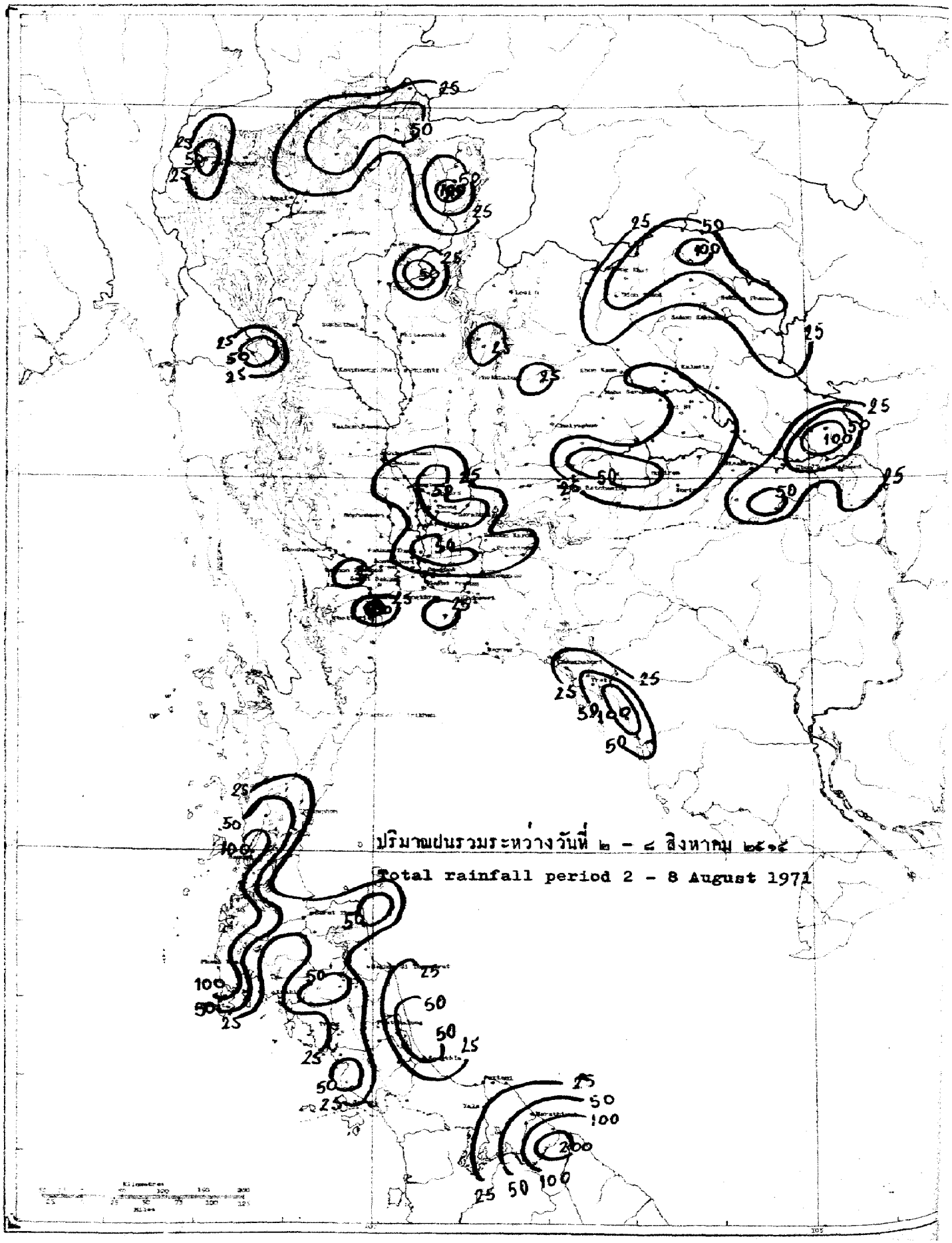
ปริมาณฝนรวมระหว่างวันที่ ๒ - ๘ สิงหาคม ๒๕๑๔
Total rainfall period 2 - 8 August 1971

สถานีฝน	Station	วันที่และจำนวนน้ำฝนเป็นมิลลิเมตร Date and amount of rainfall in m.m. สิงหาคม August 2	3	4	5	6	7	8	ยนรวม มม. Total rainfall mm.	ยนรวมตั้งแต่ 1 ม.ค. Accumulative rainfall since 1 January ปริมาณ มม. Amount mm.	สูงต่ำกว่าปกติ Above or below normal
ภาคเหนือ	Northern Part										
1. จ.เชียงราย	Chiang Rai*	T		1.3	T	5.7	57.5	12.3	76.8	1262.2	+293.0
2. อ.แม่สาย	Mae Sai								0.0	1087.3	
3. อ.เชียงแสน	Chiang Saen			5.0		6.4			11.4	1087.3	
4. อ.เชียงของ	Chiang Khong	1.2		10.2	1.3	14.2	15.9		42.8	1089.7	
5. อ.แม่จัน	Mae Chan	..	..	..	..	..	..	..	..	..	
6. อ.แม่สรวย	Mae Suai					22.9	31.5		54.4	892.9	
7. อ.เทิง	Thoeng					84.0			84.0	726.5	
8. อ.เชียงคำ	Chiang Kham			8.2					8.2	695.5	
9. อ.พาน	Phan					12.8	48.2		61.0	620.3	
10. อ.แม่ใจ	Mae Chai					6.2	19.5		25.7	444.5	
11. อ.เวียงป่าเป้า	Wiang Pa Pao								0.0	..	
12. อ.พะเยา	Phayao					5.3	11.9		17.2	626.8	
13. จ.แม่ฮ่องสอน	Mae Hong Son*	13.6	T	0.6	3.6	1.7	4.5	26.4	50.4	807.6	+140.0
14. อ.ปาย	Pai								0.0	..	
15. อ.ขุนยวม	Khun Yuam		18.5	2.0					20.5	861.4	
16. อ.แม่สะเรียง	Mae Sariang*	T	0.6		0.1	1.7	1.7	1.8	5.9	827.0	+ 95.2
17. จ.เชียงใหม่	Chiang Mai*		2.5	T	9.2	7.1	0.5	3.5	22.6	791.0	+168.0
18. อ.ฝาง	Fang						41.8		41.8	958.3	
19. อ.เชียงดาว	Chiang Dao								0.0	502.5	
20. อ.แม่แตง	Mae Taeng		8.1	3.2		19.3	7.1		37.7	787.1	
21. อ.แม่ริม	Mae Rim		4.5			20.4	12.4		37.3	739.5	
22. อ.สันทราย	San Sai	T	2.4	T	1.8	32.7	0.5		37.4	893.0	
23. อ.ดอยสะเก็ด	Doi Saket					15.5	1.5		17.0	716.2	
24. อ.สันกำแพง	San Kamphaeng								0.0	..	
25. อ.หางดง	Hang Dong					3.2			3.2	686.6	
26. อ.สารภี	Saraphi								0.0	587.9	
27. อ.สันป่าตอง	San Pa Tong								0.0	567.9	
28. อ.จอมทอง	Chom Thong								0.0	503.9	
29. อ.ฮอด	Hot	0.1	0.9	T			T		1.0	642.2	
30. จ.ลำพูน	Lamphun				3.0	9.5			12.5	483.7	..
31. อ.ป่าซาง	Pa Sang								0.0	565.4	
32. อ.ลี้	Li	..	..	..	..	..	..	..	..	..	
33. จ.ลำปาง	Lampang*	T			3.4	3.1	T	T	6.5	700.1	+182.6
34. อ.งาว	Ngao								0.0	..	
35. อ.แจ้ห่ม	Chae Hom								0.0	..	
36. อ.เกาะคา	Ko Kha					1.4			1.4	569.9	
37. อ.สบปราบ	Sop Prap					4.0	T		4.0	494.7	
38. อ.เถิน	Thoen		T		17.0				17.0	853.5	
39. อ.แม่พริก	Mae Phrik								0.0	..	

สถานีฝน	Station	วันที่และจำนวนน้ำฝนเป็นมิลลิเมตร Date and amount of rainfall in m.m. สิงหาคม August							Total rainfall mm.	Accumulative rainfall since 1 January	
		2	3	4	5	6	7	8		Amount mm.	
40.จ.แพร่	Phrae*	1.0	0.2		0.3	1.2	T	3.7	6.4	800.3	+330.[illegible]
41.อ.สอง	Song								0.0	765.7	
42.อ.สูงเม่น	Sung Men								0.0	584.8	
43.อ.เด่นชัย	Den Chai					21.1			21.1	885.3	
44.จ.น่าน	Nan*	17.4		T	4.2	41.2	7.6	4.1	74.5	869.9	+200.[illegible]
45.อ.ทุ่งช้าง	Thung Chang		6.2	8.2		11.3	10.8		36.5	875.3	
46.อ.ท่าวังผา	Tha Wang Pha*	7.0	T	10.7	3.8	9.7	29.4		60.6	988.0	
47.อ.ปัว	Pua	9.5		31.3	32.6	12.1	15.7		101.2	1073.8	
48.อ.สา	Sa				16.2	30.2			46.4	638.5	
49.อ.นาน้อย	Na Noi				13.0	2.5			15.5	626.8	
50.จ.อุตรดิตถ์	Uttaradit*				3.0	2.4	4.5		9.9	1153.4	+321.[illegible]
51.อ.ฟากท่า	Fak Tha								0.0	720.0	
52.อ.น้ำปาด	Nam Pat								0.0	788.7	
53.เขื่อนสิริกิติ์	Sirikit Dam*				66.8	9.5			76.3	1142.5	
54.อ.ท่าปลา	Tha Pla		T		1.7				1.7	1049.9	
55.อ.ลับแล	Laplae				3.4	2.8			6.2	1064.4	
56.จ.ตาก	Tak*	0.9		1.0	0.1	3.5	T	2.4	7.9	477.2	+ 74.7
57.อ.บ้านตาก	Ban Tak								0.0	437.4	
58.อ.แม่สอด	Mae sot*	2.7	4.6	21.7	11.9	6.2	3.7	6.3	57.1	1184.3	+304.2
59.อ.อุ้มผาง	Umphang	..	..	..	..	..	..	..	..	..	
60.จ.สุโขทัย	Sukhothai								0.0	338.0	
61.อ.สวรรคโลก	Sawankhalok								0.0	481.1	
62.อ.กงไกรลาศ	Kong Krailat								0.0	439.6	
63.จ.พิษณุโลก	Phitsanulok*	T	T		0.5	T	13.7	0.2	14.4	819.7	+ 62.[illegible]
64.อ.พรหมพิราม	Phrom Phiram								0.0	534.1	
65.อ.วังทอง	Wang Thong				0.9	3.8			4.7	696.6	
66.อ.บางกระทุ่ม	Bang Kratum					3.5			3.5	713.2	
67.จ.กำแพงเพชร	Kamphaeng Phet								0.0	413.7	+ 29.4
68.อ.คลองขลุง	Khlong Khlung								0.0	..	
69.อ.ขาณุวรลักษบุรี	Khanu Woralaksaburi				T	T	T		T	697.7	
70.จ.พิจิตร	Phichit						5.7		5.7	599.5	-118.5
71.อ.สามง่าม	Sam Ngam	..	..	..	..	..	..	..	..	..	
72.อ.ตะพานหิน	Taphan Hin		2.2						2.2	599.0	
73.อ.บางมูลนาก	Bang Mun Nak				9.0				9.0	..	
74.อ.โพทะเล	Pho Thale	..	..	..	..	..	..	..	..	..	
75.จ.เพชรบูรณ์	Phetchabun*		T		0.2	0.7	1.1	0.4	2.4	541.8	-150.[illegible]
76.อ.หล่มเก่า	Lom Kao					13.6	10.9		24.5	476.4	
77.อ.หล่มสัก	Lom Sak*				17.0	23.7	3.6		44.3	567.4	
78.อ.วนแดน	Chon Daen				19.6		2.4		22.0	569.4	
79.อ.หนองไผ่	Nong Phai				24.2				24.2	492.8	
80.อ.วิเชียรบุรี	Wichian Buri*		5.6	4.4	T	5.3	0.5		15.8	607.1	

สถานีฝน	Station	วันที่และจำนวนน้ำฝนเป็นมิลลิเมตร Date and amount of rainfall in m.m. สิงหาคม August 2	3	4	5	6	7	8	ผลรวม มม. Total rainfall mm.	ปริมาณฝนตั้งแต่ 1 ม.ค. Accumulative rainfall since 1 January: ปริมาณ มม. Amount mm.	สูงต่ำกว่าปกติ Above or below normal
ภาคตะวันออกเฉียงเหนือ	Northeastern Part										
1.จ.เลย	Loei*	T	0.6		0.3	0.2	0.3	1.1	2.5	471.2	-301.7
2.อ.เชียงคาน	Chiang Khan				2.9	6.3			9.2	596.8	
3.อ.ท่าลี่	Tha Li								0.0	544.1	
4.อ.ด่านซ้าย	Dan Sai						6.8		6.8	545.3	
5.อ.วังสะพุง	Wang Saphung								0.0	626.7	
6.จ.หนองคาย	Nong Khai*				4.2	18.2	1.7	7.2	31.3	1376.4	+410.9
7.อ.ศรีเชียงใหม่	Si Chiang Mai				6.2	10.0			16.2	995.0	
8.อ.โพนพิสัย	Phon Phisai				34.0		31.1		65.1	1296.9	
9.อ.ท่าบ่อ	Tha Bo				1.9	10.3	T		12.2	1027.9	
10.จ.อุดรธานี	Udon Thani*				36.6	6.8	7.6	4.6	55.6	808.6	+ 58.1
11.อ.เพ็ญ	Phen				17.3				17.3	792.2	
12.อ.หนองหาน	Nong Han				37.7				37.7	834.4	
13.จ.สกลนคร	Sakon Nakhon*				8.0	21.6	7.3	8.0	44.9	1375.7	+422.9
14.อ.วานรนิวาส	Wanon Niwat				28.0				28.0	670.6	
15.อ.สว่างแดนดิน	Sawang Daen Din				22.1				22.1	650.9	
16.อ.พรรณานิคม	Phanna Nikhom				29.7	13.6			43.3	956.2	
17.จ.นครพนม	Nakhon Phanom*	0.4	2.4	0.7	46.4	17.4	10.7	5.0	83.0	1359.2	- 17.0
18.อ.บ้านแพง	Ban Phaeng	8.4	0.3		1.8	19.3	20.5		50.3	1413.8	
19.อ.ท่าอุเทน	Tha Uten	..	..	..	..	..	..	..	..	..	
20.อ.นาแก	Na Kae				T	16.3			16.3	870.6	
21.อ.ธาตุพนม	That Phanom				8.4	15.1	9.2		32.7	1025.0	
22.อ.มุกดาหาร	Mukdahan*				20.7	1.1	6.8	0.4	29.0	1210.0	+390.5
23.จ.กาฬสินธุ์	Kalasin				4.2	1.5	3.8		9.5	811.7	-101.9
24.อ.ยางตลาด	Yang Talat		24.8		37.8		1.7		64.3	940.5	
25.อ.สหัสขันธ์	Sahatsakhan				19.8				19.8	..	
26.อ.กมลาไสย	Kamalasai		1.3	9.1					10.4	1085.8	
27.จ.ร้อยเอ็ด	Roi Et*		10.0		20.8			T	30.8	867.4	+ 70.7
28.อ.โพนทอง	Phon Thong								0.0	349.7	
29.อ.ธวัชบุรี	Thawatchaburi		7.5		28.6				36.1	1002.6	
30.อ.อาจสามารถ	At Samat				48.1				48.1	1006.7	
31.อ.เสลภูมิ	Selaphum	..	..	..	..	..	..	..	..	..	
32.อ.จตุรพักตรพิมาน	Chaturaphak Phiman								0.0	520.8	
33.อ.เกษตรวิสัย	Kaset Wisai								0.0	922.7	
34.อ.พนมไพร	Phanom Phrai								0.0	..	
35.อ.สุวรรณภูมิ	Suwannaphum		14.5		9.0		1.0		24.5	978.2	
36.จ.มหาสารคาม	Maha Sarakham		10.1		7.8	1.8	1.8		21.5	799.5	+ 60.1
37.อ.โกสุมพิสัย	Kosum Phisai*		1.0		38.2	1.9	0.3		41.4	693.8	
38.อ.บรบือ	Borabu		T			10.1			10.1	715.4	
39.อ.พยัคฆภูมิพิสัย	Phayakkhaphum Phisai			13.3	5.2	14.4			32.9	747.6	
40.จ.ขอนแก่น	Khon Kaen*		1.8		12.8	0.5	8.1	T	23.2	689.5	+ 7.1

สถานีฝน	Station	วันที่และจำนวนน้ำฝนเป็นมิลลิเมตร Date and amount of rainfall in m.m. สิงหาคม August 2	3	4	5	6	7	8	ปริมาณ มม. Total rainfall mm.	ปริมาณตั้งแต่ 1 มกราคม Accumulative rainfall since 1 January: ปริมาณ มม. Amount mm.	Above or below normal
41.อ.ภูเวียง	Phu Wiang	2.8				8.8			11.6	684.2	
42.อ.ชุมแพ	Chum Phae					2.5			2.5	505.2	
43.อ.มัญจาคีรี	Mancha Khiri	2.0	14.1						16.1	515.8	
44.อ.ชนบท	Chonnabot*					5.3			5.3	749.3	
45.อ.บ้านไผ่	Ban Phai		6.4						6.4	877.8	
46.อ.พล	Phon								0.0	373.6	
47.จ.ชัยภูมิ	Chaiyaphum*		0.5			3.1	0.2		3.8	589.3	+ 94.0
48.อ.ภูเขียว	Phu Khieo		11.4						11.4	340.6	
49.อ.คอนสวรรค์	Khon Sawan		20.0						20.0	490.1	
50.อ.จัตุรัส	Chatturat		T	3.2	T	5.3	T		8.5	418.7	
51.อ.บำเหน็จณรงค์	Bamnet Narong								0.0	578.9	
52.จ.นครราชสีมา	Nakhon Ratchasima*		T		T	8.4	0.2		8.6	576.3	+ 5.1
53.อ.บัวใหญ่	Bua Yai				4.1		25.6		29.7	366.6	
54.อ.คง	Khong					8.2			8.2	456.6	
55.อ.ด่านขุนทด	Dan Khun Thot					13.2			13.2	504.2	
56.อ.โนนไทย	Non Thai								0.0	393.2	
57.อ.โนนสูง	Non Sung								0.0	522.0	
58.อ.พิมาย	Phimai				34.2	16.6	7.0		57.8	608.4	
59.อ.สีคิ้ว	Sikhiu					8.2			8.2	523.0	
60.อ.สูงเนิน	Sung Noen								0.0	536.1	
61.อ.ปักธงชัย	Phak Thong Chai				5.9	1.7			7.6	527.3	
62.อ.โชคชัย	Chok Chai*				5.9	0.7			6.6	576.7	
63.อ.ครบุรี	Khon Buri								0.0	497.7	
64.จ.บุรีรัมย์	Buri Ram				50.2				50.2	802.1	+ 24.9
65.อ.พุทไธสง	Phutthaisong	..	..	..	..	..	..	..	..	..	
66.อ.สตึก	Satuk				7.3		2.8		10.1	580.6	
67.อ.ลำปลายมาศ	Lam Plai Mat	11.8			38.4				50.2	741.9	
68.อ.นางรอง	Nang Rong*		T	T	28.4		0.9		29.3	539.4	
69.จ.สุรินทร์	Surin*		0.8		20.3		13.6		34.7	721.2	+106.5
70.อ.รัตนบุรี	Rattanaburi				17.7				17.7	652.1	
71.อ.ท่าตูม	Tha Tum*			0.9	26.4	0.4	0.2		27.9	922.0	
72.อ.ศีขรภูมิ	Sikhoraphum				8.5		16.5		25.0	568.9	
73.อ.ปราสาท	Prasat					16.4			16.4	..	
74.อ.สังขะ	Sangkha				9.4				9.4	601.9	
75.จ.ศรีสะเกษ	Si Sa Ket				6.0				6.0	714.4	
76.อ.ราษีไศล	Rasi Salai			1.8	21.6				23.4	828.5	
77.อ.อุทุมพรพิสัย	Uthumphon Phisai								0.0	..	
78.อ.กันทรารมย์	Kanthararom		5.6		7.4	6.3	18.8		38.1	723.4	
79.อ.ขุขันธ์	Khukhan		11.0		20.5				31.5	657.7	
80.อ.กันทรลักษ์	Kantharalak	..	..	..	..	..	..	..	..	..	
81.จ.อุบลราชธานี	Ubon Ratchathani*		0.4		20.6	4.5	48.4		73.9	910.4	- 96.1

สถานีฝน	Station	วันที่และจำนวนน้ำฝนเป็นมิลลิเมตร Date and amount of rainfall in m.m. สิงหาคม August 2	3	4	5	6	7	8	รวม มม. Total rainfall mm.	ปริมาณตั้งแต่ 1 ม.ค. Accumulative rainfall since 1 January: ปริมาณ มม. Amount mm.	สูงต่ำกว่าปกติ Above or below normal
82.อ.เขมราฐ	Khemarat			4.5					4.5	963.2	
83.อ.อำนาจเจริญ	Amnat Charoen	..	..	..	..	..	..	..	..	..	
84.อ.ยโสธร	Yasothon				6.5				6.5	780.0	
85.อ.ท่าเขือนแก้ว	Kham Khuan Kaeo								0.0	..	
86.อ.กระกาฬพิรพล	Trakan Phutphon				7.0		10.8		17.8	895.9	
87.อ.มหาชนะชัย	Maha Chana Chai				21.8	1.7	21.9		45.4	921.1	
88.อ.เขืองใน	Khuang Nai				23.2		14.0		37.2	980.3	
89.อ.โขงเจียม	Khong Chiam					84.2	75.4		159.6	984.1	
90.อ.เดชอุดม	Det Udom				14.2	4.1			18.3	931.3	
<u>ภาคกลาง</u>	<u>Central Part</u>										
1.จ.นครสวรรค์	Nakhon Sawan*		9.9			4.4	T		14.3	458.8	-165.7
2.อ.บรรพตพิสัย	Banphot Phisai								0.0	580.4	
3.อ.ตากฟ้า	Takhli					9.2			9.2	744.6	
4.อ.ลาดยาว	Lat Yao								0.0	347.2	
5.อ.ชุมแสง	Chumsaeng				1.8	1.3	1.1		4.2	..	
6.อ.หนองบัว	Nong Bua	..	..	..	..	..	..	..	..	..	
7.อ.ท่าตะโก	Tha Tako				10.5	9.4			19.9	373.4	
8.อ.พยุหะคีรี	Phayuha Khiri	..	..	..	..	..	..	..	..	..	
9.จ.อุทัยธานี	Uthai Thani								0.0	449.6	-166.9
10.อ.ด่วงอารมณ์	Sawang Arom	..	..	..	..	..	..	..	..	..	
11.อ.หนองฉาง	Nong Chang					17.3			17.3	541.5	
12.อ.ทัพทัน	Thab Than		1.8						1.8	454.5	
13.อ.หนองขาหย่าง	Nong Khayang								0.0	270.0	
14.อ.บ้านไร่	Ban Rai	..	..	..	..	..	..	..	..	..	
15.จ.ชัยนาท	Chainat					26.0			26.0	375.6	-264.9
16.อ.มโนรมย์	Manorom					22.5			22.5	374.6	
17.อ.วัดสิงห์	Wat Sing					6.1			6.1	413.5	
18.จ.สิงห์บุรี	Sing Buri	2.6				12.7			15.3	404.3	-177.0
19.อ.อินทร์บุรี	In Buri					23.4			23.4	428.2	
20.อ.บางระจัน	Bang Rachan								0.0	445.6	
21.อ.พรหมบุรี	Phrom Buri								0.0	366.7	
22.จ.ลพบุรี	Lopburi*	3.6			T	58.3	T	T	61.9	590.0	-109.5
23.อ.บ้านหมี่	Ban Mi	..	..	..	..	..	..	..	..	..	
24.อ.ชัยบาดาล	Chai Badan					28.9			28.9	589.1	
25.อ.บัวชุม	Bua Chum*					34.3	T		34.3	566.5	
26.อ.ท่าวุ้ง	Tha Wung					15.4			15.4	371.7	
27.อ.โคกสำโรง	Khok Samrong					52.3			52.3	451.5	
28.จ.สุพรรณบุรี	Suphan Buri*					8.8	2.0		10.8	404.5	-179.5
29.อ.ดอนเจดีย์	Don Chedi			12.1					12.1	251.2	
30.อ.เดิมบางนางบวช	Doembang Nangbuat	4.2	32.3			8.3			44.8	331.9	
31.อ.สามชุก	Sam Chuk					5.6			5.6	..	

สถานีฝน	Station	วันที่และจำนวนน้ำฝนเป็นมิลลิเมตร Date and amount of rainfall in m.m. สิงหาคม August 2	3	4	5	6	7	8	ยอดรวม มม. Total rainfall mm.	ปริมาณตั้งแต่ 1 ม.ค. Accumulative rainfall since 1 January: ปริมาณ มม. Amount mm.	สูงกว่าหรือต่ำกว่าปกติ Above or below normal
32.อ.ศรีประจันต์	Si Prachan	..	..	..	..	..	..	..	..	..	
33.อ.บางปลาม้า	Bang Pla Ma								0.0	394.0	
34.อ.สองพี่น้อง	Song Phi Nong								0.0	246.3	
35.จ.อ่างทอง	Ang Thong			2.0		20.5			22.5	467.7	-281.2
36.อ.โพธิ์ทอง	Pho Thong					24.3			24.3	447.8	
37.อ.ไชโย	Chaiyo								0.0	340.9	
38.อ.วิเศษชัยชาญ	Wiset Chai Chan			11.7		28.8			40.5	312.0	
39.อ.ป่าโมก	Pa Mok					13.5			13.5	..	
40.จ.สระบุรี	Saraburi					80.3			80.3	944.4	+ 88.1
41.อ.พระพุทธบาท	Phra Phutthabat	..	..	..	..	..	..	..	..	..	
42.อ.บ้านหมอ	Ban Mo			12.2					12.2	523.2	
43.อ.หนองแค	Nong Khae			7.4		23.2			30.6	564.5	
44.อ.แก่งคอย	Kaeng Khoi			2.3		60.1	10.4		72.8	735.8	
45.จ.พระนครศรีอยุธยา	Ayutthaya			7.7		6.6			14.3	..	
46.อ.ท่าเรือ	Tha Rua			8.1		38.8			46.9	543.8	
47.อ.ผักไห่	Phak Hai	..	..	..	..	..	..	..	..	..	
48.อ.บางบาล	Bang Ban					54.3	T		54.3	563.6	
49.อ.บางไทร	Bang Sai		4.8		14.6				19.4	632.3	
50.อ.เสนา	Sena					6.2			6.2	..	
51.อ.บางปะอิน	Bang Pa-in			16.8					16.8	409.3	
52.จ.ปทุมธานี	Pathum Thani								0.0	395.3	-418.6
53.อ.ธัญบุรี	Thanyaburi					4.9			4.9	403.5	
54.ต.รังสิต	Rangsit					5.5			5.5	607.3	
55.จ.นนทบุรี	Nonthaburi					8.8			8.8	461.6	-194.6
56.อ.บางบัวทอง	Bang Bua Thong			17.7	5.0	2.5	0.4		25.6	489.7	
57.จ.ธนบุรี	Thon Buri	..	..	..	..	..	..	..	..	..	..
58.อ.บางขุนเทียน	Bang Khun Thian	..	..	..	..	..	..	..	..	..	..
59.อ.ตลิ่งชัน	Taling Chan	..	..	..	..	..	..	..	..	..	
60.จ.พระนคร	Phra Nakhon*			T		16.0	3.3	0.2	19.5	587.1	-200.8
61.สนามบินดอนเมือง	Don Muang Air-port*			24.2		T	0.4		24.6	527.0	-284.2
62.อ.บางเขน	Bang Khen*				11.5	8.8			20.3	573.7	
63.อ.มีนบุรี	Min Buri					10.7			10.7	618.9	
64.อ.ลาดกระบัง	Lat Krabang						11.3		11.3	..	
65.ศูนย์วิจัยบางนา	Bang Na*					1.7	8.4		10.1	639.8	
66.จ.กาญจนบุรี	Kanchanaburi*			2.3	T	4.2	0.3		6.8	463.3	- 93.4
67.เหมืองปิล็อก	Pilok	..	..	..	..	..	..	..	..	..	
68.อ.สังขละบุรี	Sangkhla Buri								0.0	..	
69.อ.ทองผาภูมิ	Thong Pha Phum*	..	..	..	..	..	..	..	..	..	
70.อ.ศรีสวัสดิ์	Si Sawat	..	..	..	..	..	..	..	..	..	
71.อ.บ่อพลอย	Bo Phloi	..	..	..	..	..	..	..	..	..	
72.อ.ไทรโยค	Sai Yok	..	..	..	..	..	..	..	..	..	

สถานีฝน	Station	วันที่และจำนวนน้ำฝนเป็นมิลลิเมตร Date and amount of rainfall in m.m. สิงหาคม August							ยอดรวม มม. Total rainfall mm.	ยอดรวมตั้งแต่ 1 ม.ค. Accumulative rainfall since 1 January	
		2	3	4	5	6	7	8		ปริมาณ มม. Amount mm.	สูงต่ำกว่าปกติ Above or below normal
3.อ.พนมทวน	Phanom Thuan								0.0	..	
4.อ.ท่าม่วง	Tha Muang								0.0	362.5	
5.อ.ท่ามะกา	Tha Maka	..	..	..	..	..	..	..	..	..	
6.จ.นครปฐม	Nakhon Pathom				T	12.7	2.3		15.0	560.8	- 82.6
7.อ กำแพงแสน	Kamphaeng Saen	..	..	..	..	..	..	..	..	..	
8.อ.นครชัยศรี	Nakhon Chaisi			4.3		1.5			5.8	463.0	
9.จ.ราชบุรี	Ratchaburi				15.4		6.4		21.8	448.9	- 88.8
0.อ.บ้านโป่ง	Ban Pong								0.0	420.1	
1.อ.โพธาราม	Photharam					14.5			14.5	432.8	
2.อ.ดำเนินสดวก	Damnoen Saduak						35.4		35.4	..	
3.อ.ปากท่อ	Pak Tho								0.0	..	
4.จ.สมุทรสงคราม	Samut Songkham				3.2		3.1		6.3	402.5	- 87.4
5.อ.บางคณฑี	Bang Khonthi				7.4				7.4	409.7	
6.อ.อัมพวา	Amphawa			10.5	4.5		4.6		19.6	468.9	
7.จ.สมุทรสาคร	Samut Sakhon				3.2	5.3	1.7		10.2	570.8	-128.9
8.จ.สมุทรปราการ	Samut Prakan								0.0	746.4	-102.9
9.อ.พระประแดง	Phra Pradaeng	..	..	..	..	..	..	..	..	..	
0.อ.บางพลี	Bang Phli								0.0	618.0	
ภาคตะวันออก	Eastern Part										
1.จ.นครนายก	Nakhon Nayok				3.2	9.7	25.4		38.3	1025.8	-169.0
2.อ.บ้านนา	Ban Na					44.2			44.2	815.9	
3.อ.ปากพลี	Pak Phli				29.7		15.3		45.0	1196.2	
4.จ.ปราจีนบุรี	Prachin Buri*			0.4	23.8	2.0	11.1	3.5	40.8	1104.1	+ 18.6
5.อ.บ้านสร้าง	Ban Sang			16.7	4.6	18.5			39.8	818.2	
6.อ.ศรีมหาโพธิ	Si Maha Phot				19.7	3.9			23.6	1028.0	
7.อ.กบินทร์บุรี	Kabin Buri			0.5	0.6	7.4	5.4		13.9	968.3	
8.อ.สระแก้ว	Sakaeo						6.5		6.5	721.6	
9.อ.วัฒนานคร	Watthana Nakhon				2.8				2.8	670.6	
0.อ.อรัญประเทศ	Aranyaprathet*				T	12.9	2.5		15.4	754.0	-194.1
1.จ.ฉะเชิงเทรา	Chachoengsao	..	..	..	..	..	..	..	..	..	..
2.อ.บ้านโพธิ์	Ban Pho						24.6		24.6	703.3	
3.จ.ชลบุรี	Chon Buri*				2.6	T	1.0		3.6	556.8	-220.5
4.อ.พานทอง	Phan Thong								0.0	548.6	
5.อ.พนัสนิคม	Phanat Nikhom	..	..	..	..	..	..	..	..	..	
6.อ.บ้านบึง	Ban Bung				13.9				13.9	481.4	
7.อ.เกาะสีชัง	Ko Sichang*				44.4		0.9	T	45.3	388.1	
8.อ.ศรีราชา	Si Racha				11.3				11.3	641.1	
9.อ.สัตหีบ	Sattahip*					T	2.3		2.3	754.4	+154.0
0.จ.ระยอง	Rayong*					0.5			0.5	533.1	..
1.อ.บ้านค่าย	Ban Khai				7.5				7.5	442.1	
2.อ.แกลง	Klaeng	T	T		9.2		1.7		10.9	938.9	

สถานีฝน	Station	วันที่และจำนวนน้ำฝนเป็นมิลลิเมตร Date and amount of rainfall in m.m. สิงหาคม August 2	3	4	5	6	7	8	ปริมาณ มม. Total rainfall mm.	ปริมาณตั้งแต่ 1 มม. Accumulative rainfall since 1 January: ปริมาณ มม. Amount mm.	สูงกว่าหรือต่ำกว่าปกติ Above or below normal
23.จ.จันทบุรี	Chanthaburi*		8.2		1.6	0.3	16.0	4.5	30.6	1494.1	-266,7
24.อ.ท่าใหม่	Tha Mai	..	..	..	..	..	..	..	..	1125.1	
25.อ.มะขาม	Makham	..	..	..	..	..	..	..	..	..	
26.อ.ขลุง	Khlung		5.3				39.4		44.7	..	
27.จ.ตราด	Trat		28.6				26.4		55.0	1906.2	
28.อ.เขาสมิง	Khao Saming		6.5						6.5	..	
29.อ.แหลมงอบ	Laem Ngop*	..	..	..	..	..	..	..	..	..	
30.อ.คลองใหญ่	Khlong Yai*	1.1	15.2	1.4	2.0	1.8	39.8	79.3	140.6	2251.0	-502,1
<u>ภาคใต้</u>	<u>Southern Part</u>										
1.จ.เพชรบุรี	Phetchaburi	T			14.2		0.3		14.5	293.4	-150,2
2.อ.บ้านแหลม	Ban Laem				56.0		1.9		57.9	..	
3.อ.บ้านลาด	Ban Lat			15.6					15.6	223.1	
4.อ.ชะอำ	Cha-am			4.2					4.2	..	
5.จ.ประจวบคีรีขันธ์	Prachuap Khiri Khan*			0.7	4.7	0.6	7.6	0.5	14.1	454.1	- 77,9
6.อ.กุยบุรี	Kui Buri	..	..	..	..	..	..	..	..	..	
7.อ.หัวหิน	Hua Hin*			0.2	T	T	1.0		1.2	247.7	-201,3
8.จ.ชุมพร	Chumphon*			T	0.1	0.2	2.7	0.2	3.2	638.0	-370,3
9.อ.ท่าแซะ	Tha Sae				12.9		7.1		20.0	649.1	
10.อ.สวี	Sawi				1.0				1.0	249.0	
11.อ.หลังสวน	Lang Suan								0.0	385.2	
12.จ.สุราษฎร์ธานี	Surat Thani	T	3.1	1.1			21.1	T	25.3	675.3	+ 29,0
13.อ.ไชยา	Chaiya	3.1	1.9						5.0	..	
14.อ.เกาะสมุย	Ko Samui*		0.1		23.2	T	21.4		44.7	597.0	
15.อ.พุนพิน	Phunphin	2.1	11.2	0.1			14.0		27.4	355.3	
16.อ.บ้านนาสาร	Ban Na San	..	..	..	..	..	..	..	..	..	
17.จ.นครศรีธรรมราช	Nakhon Si Thammarat*			3.7	0.8			T	4.5	427.8	-609,4
18.อ.สิชล	Sichon		5.9	1.0	22.2		43.9		73.0	638.5	
19.อ.ท่าศาลา	Tha Sala	..	..	..	..	..	..	..	..	..	
20.อ.ฉวาง	Chawang	16.2	6.0		8.6				30.8	563.4	
21.อ.ทุ่งสง	Thung Song			29.7	19.5		15.5		64.7	557.1	
22.อ.ร่อนพิบูลย์	Ron Phibun	..	..	..	..	..	..	..	..	..	
23.อ.ปากพนัง	Pak Phanang		17.3	13.4					30.7	347.6	
24.จ.พัทลุง	Phatthalung								0.0	436.4	-394,5
25.อ.เขาชัยสน	Khao Chaison								0.0	376.4	
26.จ.สงขลา	Songkhla*	33.1	11.6	1.1			13.0	1.1	59.9	448.2	-184,4
27.อ.รัตภูมิ	Rattaphum								0.0	654.4	
28.อ.หาดใหญ่	Hat Yai								0.0	376.0	
29.อ.สะเดา	Sadao		18.2						18.2	824.3	
30.จ.ปัตตานี	Pattani*		0.1	T				T	0.1	508.4	+ 61,[illegible]
31.อ.หนองจิก	Nong Chik								0.0	304.5	
32.อ.ยะหริ่ง	Yaring								0.0	..	

สถานีฝน	Station	วันที่และจำนวนน้ำฝนเป็นมิลลิเมตร Date and amount of rainfall in m.m. สิงหาคม August							ฝนรวม มม. Total rainfall mm.	ฝนรวมตั้งแต่ 1 ม.ค. Accumulative rainfall since 1 January	
		2	3	4	5	6	7	8		ปริมาณ มม. Amount mm.	สูงกว่าหรือปกติ Above or below normal
3.อ.ปะนาเระ	Panare		3.5	2.8	5.9				12.2	246.7	
4.จ.ยะลา	Yala						25.4		25.4	594.5	..
5.อ.เบตง	Betong								0.0	739.5	
6.อ.บันนังสตา	Bannang Satar			12.5					12.5	517.1	
7.จ.นราธิวาส	Narathiwat*		T	25.4	16.6	4.7	3.2	5.3	55.2	590.7	-531.3
8.อ.ยี่งอ	Yi-ngo	7.3	3.1						10.4	..	
9.อ.ระแงะ	Rangae	2.0	8.0						10.0	466.9	
10.อ.ตากใบ	Tak Bai		24.3		31.3	43.4	53.2		152.2	607.4	
1.จ.ระนอง	Ranong*		3.5	31.5	4.7	25.1	36.2	5.1	106.1	2446.3	-177.4
2.อ.กระบุรี	Kra Buri			7.3	27.8	32.4			67.5	1505.4	
3.จ.พังงา	Phangnga		3.8	2.8			3.5		10.1	1643.2	+177.8
4.อ.กะปง	Kapong		10.6	13.3	30.0	16.4	39.4		109.7	2092.3	
5.อ.ตะกั่วป่า	Takua Pa	9.7	54.9	16.2	14.1	19.8	33.2		147.9	3017.5	
6.อ.ท้ายเหมือง	Thai Muang	36.1		74.7	14.1		7.2		132.1	2144.4	
7.อ.ตะกั่วทุ่ง	Takua Thung			4.5	15.0	6.5			26.0	1849.5	
8.จ.ภูเก็ต	Phuket*		2.8	48.0	13.4	14.8	18.8	10.8	108.6	1742.4	+473.3
9.สนามบินภูเก็ต	Phuket Air-port*			11.6		5.6	1.8		19.0	1476.7	
10.อ.ถลาง	Thalang	..	..	..	..	..	..	..	..	..	
1.จ.กระบี่	Krabi		T						T	..	..
2.อ.อ่าวลึก	Ao Luk				2.4	5.4	16.5		24.3	1299.1	
3.อ.คลองท่อม	Khlong Tom				39.2	10.1	0.7		50.0	945.9	
4.สนามบินตรัง	Trang Air-port*			6.0	29.7	0.2	1.6	7.7	45.2	747.3	-609.2
5.อ.สิเกา	Sikao			10.7	9.4		1.7		21.8	889.6	
6.อ.ย่านตาขาว	Yan Ta Khao	..	..	..	..	..	..	..	..	786.8	
7.อ.ปะเหลียน	Palian			6.5		19.6			26.1	1197.9	
8.จ.สตูล	Satun	..	..	..	..	..	..	..	..	..	..
9.อ.ทุ่งหว้า	Thung Wa	8.0	10.0	30.0		10.9			58.9	1047.5	
10.อ.ละงู	Langu			8.7		10.3			19.0	..	

หมายเหตุ ช่องว่าง ไม่มีฝนตก
* สถานีตรวจอากาศ
T ฝนเล็กน้อยวัดไม่ได้
.. ไม่มีรายงาน

Remark Blank No rain
* Synoptic Station
T Trace
.. No report.

อุณหภูมิสูงสุดและต่ำสุดประจำวันที่ ๒ – ๘ สิงหาคม ๒๕๑๔

Daily Max. and Min. Temperature 2 – 8 August 1971

สถานี	Station	อุณหภูมิสูงสุดและต่ำสุดเป็นองศา ซ. Max. and Min. Temperature in degree C. 2	3	4	5	6	7	8	เฉลี่ยสูงสุดต่ำสุด Average Max. Min.	เฉลี่ยในสัปดาห์ Weekly Mean	ค่าปกติประจำเดือน Monthly Normal
ภาคเหนือ	**Northern Part**										
1.จ.เชียงราย	Chiang Rai	29.2 20.2	30.2 21.5	32.4 22.0	30.0 22.3	28.8 22.8	29.3 21.0	29.3 20.5	29.9 21.5	25.7	26.7
2.จ.แม่ฮ่องสอน	Mae Hong Son	31.0 22.2	31.3 22.2	31.4 23.8	31.2 23.3	31.2 23.5	29.5 23.2	30.0 23.1	30.8 23.0	26.9	26.9
3.จ.เชียงใหม่	Chiang Mai	29.4 22.5	30.2 22.9	32.0 22.4	30.3 23.3	32.4 23.6	29.8 22.9	28.5 23.0	30.4 22.9	26.7	27.0
4.จ.น่าน	Nan	29.6 22.4	33.0 23.2	34.6 23.9	32.1 23.7	28.1 23.3	29.4 22.8	29.7 23.4	30.9 23.2	27.1	27.6
5.อ.ท่าวังผา	Tha Wang Pha	28.8 22.8	31.6 23.6	31.5 24.5	32.3 22.1	25.2 23.2	26.8 23.3	.. 23.4	29.4 23.3	26.4	..
6.จ.ลำปาง	Lampang	31.1 22.6	32.5 23.2	32.4 24.1	32.6 24.4	32.5 24.0	30.6 23.5	30.6 23.8	31.8 23.7	27.8	27.6
7.อ.แม่สะเรียง	Mae Sariang	29.0 21.5	30.0 22.6	29.6 22.7	30.2 22.5	28.8 22.3	28.6 22.6	29.0 22.3	29.3 22.4	25.9	26.8
8.จ.แพร่	Phrae	31.5 23.3	32.9 24.0	31.5 24.5	33.6 24.4	30.6 24.0	30.0 23.5	29.5 23.8	31.4 23.9	27.7	27.4
9.จ.อุตรดิตถ์	Uttaradit	33.0 22.0	33.4 23.4	33.1 23.5	33.0 23.6	30.2 23.2	29.1 23.5	31.3 23.5	31.9 23.2	27.6	28.3
10.สนามบินอุตรดิตถ์	Uttaradit Air-port	32.2 23.5	.. 24.3	32.4 ..	31.2 24.4	29.3 23.2	27.2 24.3	.. ..	30.5 23.9	27.2	..
11.จ.ตาก	Tak	32.0 24.3	30.9 24.2	30.5 24.7	31.6 26.0	29.8 26.0	30.4 24.9	.. 24.4	30.9 24.9	27.9	28.2
12.จ.พิษณุโลก	Phitsanulok	33.7 24.5	34.7 24.8	33.0 24.9	34.2 24.4	31.0 25.5	31.0 24.0	31.6 24.5	32.7 24.7	28.7	28.4
13.อ.แม่สอด	Mae Sot	29.4 22.1	28.0 22.3	27.7 22.2	26.4 21.4	26.8 22.4	28.2 22.2	27.5 22.3	27.7 22.1	24.9	26.2
14.จ.เพชรบูรณ์	Phetchabun	34.8 23.5	33.7 23.9	33.8 23.4	33.5 24.1	30.0 24.0	30.8 23.2	30.0 23.8	32.4 23.7	28.1	27.3
15.อ.หล่มสัก	Lom Sak	33.5 23.5	33.6 23.5	32.2 25.9	32.5 24.2	28.8 23.6	28.9 23.0	.. 23.5	31.6 23.9	27.8	..
16.อ.วิเชียรบุรี	Wichian Buri	34.4 23.3	35.1 25.2	34.8 23.8	33.5 23.5	32.2 24.0	.. 23.2	32.4 24.3	33.7 23.9	28.8	..
ภาคตะวันออกเฉียงเหนือ	**Northeastern Part**										
1.จ.หนองคาย	Nong Khai	32.2 24.3	33.4 24.9	32.3 24.7	32.6 25.2	26.5 24.0	29.0 23.9	28.5 23.9	30.6 24.4	27.5	..
2.จ.เลย	Loei	33.9 23.4	35.0 23.2	34.1 23.1	34.4 24.0	29.7 23.8	30.0 23.0	31.2 23.4	32.6 23.4	28.0	27.2
3.จ.อุดรธานี	Udon Thani	33.7 22.6	34.7 26.0	32.7 25.6	32.8 25.0	29.5 24.0	29.0 23.8	28.7 24.0	31.6 24.4	28.0	28.0
4.จ.นครพนม	Nakhon Phanom	33.0 22.7	34.2 25.4	33.2 24.4	32.8 25.1	26.4 23.1	27.6 23.5	27.1 23.7	30.6 24.0	27.3	27.0
5.จ.สกลนคร	Sakon Nakhon	33.7 23.8	34.8 24.9	34.5 25.2	33.1 25.5	29.5 23.2	28.9 22.5	27.1 24.2	31.7 24.2	28.0	27.7
6.อ.มุกดาหาร	Mukdahan	33.0 23.5	33.7 24.8	33.0 24.5	32.4 24.5	30.3 22.8	29.8 23.6	29.0 23.8	31.6 23.9	27.8	27.7
7.จ.ขอนแก่น	Khon Kaen	34.1 24.7	34.8 25.6	33.7 24.6	34.4 25.0	28.1 24.7	30.0 23.3	29.2 24.4	32.0 24.6	28.3	28.1
8.อ.โกสุมพิสัย	Kosum Phisai	34.7 24.1	34.5 24.7	34.9 24.5	33.7 24.8	29.6 22.8	31.3 22.9	.. 24.5	33.1 24.0	28.6	..
9.จ.ร้อยเอ็ด	Roi Et	33.7 25.0	33.7 25.5	33.0 22.7	33.3 25.6	29.7 22.5	30.3 23.0	30.3 24.6	32.0 24.1	28.1	28.1
10.จ.ชัยภูมิ	Chaiyaphum	33.7 23.1	33.7 24.1	34.4 23.9	32.8 23.4	30.3 23.9	31.0 22.4	30.3 23.8	32.3 23.5	27.9	27.5
11.จ.อุบลราชธานี	Ubon Ratchathani	32.9 24.4	32.9 25.6	32.9 25.0	32.7 25.3	31.4 22.8	30.5 23.9	30.5 22.4	32.0 24.2	28.1	27.8
12.จ.สุรินทร์	Surin	34.2 23.8	33.6 24.0	34.3 24.5	33.8 24.3	30.6 22.2	31.4 23.8	31.2 22.6	32.7 23.6	28.2	27.9
13.อ.ท่าตูม	Tha Tum	33.5 24.6	34.3 26.0	33.4 25.1	33.4 24.9	31.4 24.4	31.0 23.8	.. 24.7	32.8 24.8	28.8	..
14.อ.นางรอง	Nang Rong	34.8 22.5	35.0 23.8	35.2 23.7	34.0 23.8	31.3 23.2	32.1 23.9	.. 23.8	33.7 23.5	28.6	..

สถานี	Station	อุณหภูมิสูงสุดและต่ำสุดเป็นองศา ซ. Max. and Min. Temperature in degree C.							เฉลี่ยสูงสุดต่ำสุด Average Max. Min.	เฉลี่ยในสัปดาห์ Weekly Mean	ค่าปกติประจำเดือน Monthly Normal
		2	3	4	5	6	7	8			
5.จ.นครราชสีมา	Nakhon Ratchasima	35.1 23.0	35.8 23.3	35.5 23.5	34.9 23.1	32.0 23.4	31.7 22.3	31.7 24.1	33.8 23.2	28.5	28.0
6.อ.โชคชัย	Chok Chai	34.2 23.3	35.0 23.4	33.9 23.5	33.7 23.7	29.9 23.8	30.4 23.2	.. 24.3	32.9 23.6	28.3	..
ภาคกลาง	Central Part										
1.จ.นครสวรรค์	Nakhon Sawan	35.7 23.5	36.5 25.1	35.7 23.0	34.7 25.2	34.2 25.1	31.6 24.1	34.8 25.0	34.7 24.4	29.6	28.7
2.จ.ลพบุรี	Lop Buri	35.0 23.5	35.3 24.0	36.0 24.0	34.2 24.0	32.5 24.5	30.4 23.2	30.5 24.5	33.4 24.0	28.7	28.1
3.จ.สุพรรณบุรี	Suphan Buri	35.6 24.6	37.1 24.1	36.5 25.5	34.8 25.3	33.9 25.5	29.4 23.9	33.0 24.5	34.3 24.8	29.6	28.6
4.จ.กาญจนบุรี	Kanchanaburi	35.2 22.4	35.6 24.2	34.2 25.0	32.2 24.0	31.8 24.2	30.8 23.0	32.4 23.6	33.2 23.8	28.5	28.3
5.อ.ทองผาภูมิ	Thong Pha Phum	..	..	..	..	..	..	..	..	..	..
6.สนามบินดอนเมือง	Don Muang Air-port	35.3 24.6	35.2 24.9	33.7 25.8	32.7 25.0	31.7 24.7	31.4 23.9	33.0 25.2	33.3 24.9	29.1	28.7
7.จ.พระนคร	Phra Nakhon	34.1 24.6	34.8 25.2	33.7 25.7	34.1 24.7	30.8 25.4	29.9 22.7	31.6 24.8	32.7 24.7	28.7	28.4
8.ศูนย์วิจัยฯ บางนา	Bang Na	36.6 24.2	34.1 24.6	33.6 24.2	32.8 24.4	30.9 24.9	29.4 24.0	30.8 24.5	32.6 24.4	28.5	..
ภาคตะวันออก	Eastern Part										
1.จ.ปราจีนบุรี	Prachin Buri	33.2 24.4	33.7 25.4	34.0 25.6	33.6 24.7	30.0 23.1	29.8 23.7	30.5 24.5	32.1 24.5	28.3	28.0
2.อ.กบินทร์บุรี	Kabin Buri	32.5 23.8	33.3 24.7	33.5 24.5	.. 24.2	30.5 ..	31.2 23.2	.. 24.0	32.2 24.1	28.2	..
3.อ.อรัญประเทศ	Aranyaprathet	33.5 23.9	32.7 24.1	33.7 24.0	33.0 23.7	31.0 22.5	31.0 22.5	31.7 23.0	32.4 23.4	27.9	27.9
4.จ.ชลบุรี	Chon Buri	33.2 25.0	34.4 26.0	34.5 25.0	32.9 24.9	31.0 24.6	31.2 24.6	31.5 24.2	32.7 24.9	28.8	28.2
5.อ.เกาะสีชัง	Ko Si Chang	32.6 25.4	32.9 26.8	32.2 27.7	32.0 27.6	30.6 26.4	30.3 26.7	31.1 26.0	31.7 26.7	29.2	28.7
6.อ.สัตหีบ	Sattahip	33.8 25.9	34.3 26.4	33.7 26.3	34.1 26.6	30.8 26.1	32.4 26.7	33.0 25.0	33.2 26.1	29.7	29.2
7.จ.ระยอง	Rayong	32.2 ..	31.7 26.0	.. 25.3	35.5 ..	30.5 25.5	.. 26.5	.. ..	32.5 25.8	29.2	..
8.จ.จันทบุรี	Chanthaburi	32.3 24.0	29.7 24.0	31.5 24.2	30.7 24.5	30.2 23.7	30.5 25.0	30.0 23.0	30.7 24.1	27.4	27.3
9.อ.คลองใหญ่	Khlong Yai	31.4 23.2	31.1 23.4	30.9 23.3	31.5 24.4	30.5 26.5	30.5 24.6	29.1 22.8	30.7 24.0	27.4	26.7
ภาคใต้	Southern Part										
1.อ.หัวหิน	Hua Hin	31.7 23.4	34.2 23.6	34.8 23.6	33.7 24.5	31.5 24.7	31.8 25.1	32.3 24.7	33.0 24.2	28.6	28.4
2.จ.ประจวบคีรีขันธ์	Prachuab Khiri Khan	32.1 23.7	34.5 24.4	34.0 24.4	33.0 25.3	29.8 24.2	32.2 24.2	31.3 23.9	32.4 24.3	28.4	27.9
3.จ.ชุมพร	Chumphon	33.9 23.1	32.7 23.1	32.6 23.2	32.2 23.0	30.3 22.3	30.5 23.0	31.8 23.4	32.0 23.0	27.5	27.2
4.จ.สุราษฎร์ธานี	Surat Thani	34.0 22.0	33.5 22.9	33.1 22.6	33.4 21.5	32.9 22.5	32.0 23.3	32.2 23.1	33.0 22.6	27.8	27.8
5.อ.เกาะสมุย	Ko Samui	32.0 25.0	33.0 25.5	32.1 25.5	32.7 25.8	31.6 23.5	32.1 26.0	32.4 26.0	32.3 25.3	28.8	..
6.จ.นครศรีธรรมราช	Nakhon Si Thammarat	34.1 20.8	35.3 22.8	34.5 22.3	34.8 21.2	32.6 22.1	33.5 22.9	33.9 23.9	34.1 22.3	28.2	27.9
7.จ.สงขลา	Songkhla	33.2 22.5	33.9 23.2	33.6 23.6	34.2 23.6	34.1 22.9	34.0 23.7	32.2 24.0	33.6 23.4	28.5	28.3
8.จ.ปัตตานี	Pattani	33.9 21.9	33.5 23.4	34.3 22.5	34.8 22.7	34.7 22.9	33.7 23.4	34.0 22.6	34.1 22.8	28.5	..
9.จ.นราธิวาส	Narathiwat	33.4 21.6	34.0 23.2	33.2 21.5	32.7 21.3	33.5 22.6	32.5 22.0	31.6 21.0	33.0 21.9	27.5	27.2
10.จ.ระนอง	Ranong	32.0 23.1	31.1 23.3	31.5 23.7	31.1 23.3	30.6 22.8	29.2 22.7	30.9 22.7	30.9 23.1	27.0	26.3
11.จ.ภูเก็ต	Phuket	31.7 23.5	31.3 23.7	31.8 24.3	31.0 22.7	30.8 23.0	28.0 23.5	30.0 23.0	30.7 23.4	27.1	27.5
12.สนามบินภูเก็ต	Phuket Air-port	.. 23.9	.. 23.9	31.4 25.8	31.6 22.5	.. ..	29.4 25.1	31.1 24.5	30.9 24.3	27.6	27.3
13.สนามบินตรัง	Trang Air-port	33.8 22.4	32.8 23.6	32.2 23.6	31.8 22.6	31.7 22.0	30.8 22.6	32.7 22.9	32.3 22.8	27.6	27.2

แก้ไขเพิ่มเติมรายงานอากาศประจำสัปดาห์ฉบับที่ ๓๑/๒๕๑๔ เนื่องจากได้รับรายงานภายหลัง

Correction in weekly weather report No. 31/1971 for late report rainfall data

สถานีฝน	Station	วันที่และจำนวนน้ำฝนเป็นมิลลิเมตร Date and amount of rainfall in m.m. กรกฎาคม July					สิงหาคม August		ผลรวม Total rainfall mm.	ผลรวมตั้งแต่ 1 ม.ค. Accumulative rainfall since 1 January ปริมาณ Amount mm.	สูงกว่าหรือต่ำกว่าปกติ Above or below normal
		26	27	28	29	30	31	1			
ภาคเหนือ	**Northern Part**										
2. อ.แม่สาย	Mae Sai							35.0	154.5	1026.0	
3. อ.เชียงแสน	Chiang Saen							14.4	86.8	1075.9	
4. อ.เชียงของ	Chiang Khong							8.6	66.3	1046.9	
6. อ.แม่สรวย	Mae Saui							6.8	35.3	838.5	
7. อ.เทิง	Thoeng							6.0	18.5	642.5	
9. อ.พาน	Phan							7.6	12.3	559.3	
10. อ.แม่ใจ	Mae Chai							12.7	44.8	418.8	
12. อ.พะเยา	Phayao							10.4	59.3	609.6	
18. อ.ฝาง	Fang							19.8	45.9	916.5	
20. อ.แม่แตง	Mae Taeng							1.2	19.5	749.4	
22. อ.สันทราย	San Sai							2.1	32.3	855.6	
37. อ.สบปราบ	Sop Prap							0.4	18.6	490.7	
43. อ.เดนชัย	Den Chai							3.9	56.5	864.2	
45. อ.ทุ่งช้าง	Thung Chang							3.7	56.4	838.8	
47. อ.ปัว	Pua							9.7	122.1	972.6	
49. อ.นาน้อย	Na Noi						7.5		49.0	611.3	
51. อ.ฟากท่า	Fak Tha							8.5	27.3	720.0	
52. อ.น้ำปาด	Nam Pat						6.0	10.3	64.8	788.7	
53. เขื่อนสิริกิติ์	Sirikit Dam*							5.9	18.2	1066.2	
54. อ.ท่าปลา	Tha Pla							5.3	83.2	1048.2	
70. จ.พิจิตร	Phichit							1.7	22.0	593.8	- 59.4
ภาคตะวันออกเฉียงเหนือ	**Northeastern Part**										
12. อ.หนองหาร	Nong Han							6.5	11.5	796.7	
15. อ.สว่างแดนดิน	Sawang Daen Din							7.2	10.3	628.8	
16. อ.พรรณานิคม	Phanna Nikhom							29.7	75.1	912.9	
18. อ.บ้านแพง	Ban Phaeng							22.9	42.4	1373.5	
20. อ.นาแก	Na Kae						6.3	5.2	35.1	854.3	
23. จ.กาฬสินธุ์	Kalasin							6.1	24.0	802.2	- 57.9
24. อ.ยางตลาด	Yang Talat							26.5	39.9	876.2	
26. อ.กมลาไสย	Kamalasai							9.4	54.4	1075.4	
41. อ.ภูเวียง	Phu Wiang							10.6	23.7	672.6	
42. อ.ชุมแพ	Chum Phae							3.9	23.3	502.7	
43. อ.มัญจาคีรี	Mancha Khiri							7.1	7.1	500.7	
58. อ.พิมาย	Phimai							20.1	22.1	550.6	
79. อ.ขุนหาญ	Khukhan							40.5	43.7	626.2	
90. อ.เดชอุดม	Det Udom							4.1	34.1	913.0	

สถานีฝน	Station	วันที่และจำนวนน้ำฝนเป็นมิลลิเมตร Date and amount of rainfall in m.m. กรกฎาคม July				สิงหาคม August			ปริมาณ มม. Total rainfall mm.	ปริมาณตั้งแต่ 1 ม.ค. Accumulative rainfall since 1 January ปริมาณ มม. Amount mm.	สูงกว่าหรือต่ำกว่าปกติ Above or below normal
		26	27	28	29	30	31	1			
ภาคกลาง	**Central Part**										
3. อ.ทาคลี	Takhli							10.2	49.4	735.4	
6. อ.ทาวุง	Tha Wung							8.2	10.9	356.3	
0. อ.เดิมบางนางบวช	Doembang Nangbuat							38.4	38.4	287.1	
0. จ.สระบุรี	Saraburi							44.8	69.9	864.1	+ 6.5
ภาคใต้	**Southern Part**										
4. อ.ชะอำ	Cha_am							3.2	26.0	..	
5. อ.พุนพิน	Phunphin							1.9	10.5	327.9	
6. อ.บานนาสาร	Ban Na San							1.3	1.3	..	
8. อ.สิชล	Sichon							19.6	30.0	585.1	
1. อ.ทุ่งสง	Thung Song							17.2	28.2	492.4	
2. อ.รอนพิบูล	Ron Phibun							5.4	37.9	..	
7. อ.รัตภูมิ	Rattaphum							17.6	68.8	654.4	
9. อ.สะเดา	Sadao							7.0	58.8	806.1	
2. อ.กระบุรี	Kra Buri							2.5	27.5	1437.9	
3. จ.พังงา	Phangnga							1.2	40.7	1633.1	+279.4
4. อ.กะปง	Kapong							6.9	16.6	1982.6	
6. อ.ทายเหมือง	Thai Muang							6.1	108.4	2012.3	
2. อ.อาวลึก	Ao Luk							1.6	13.5	1274.8	
3. อ.คลองทอม	Khlong Tom							7.6	14.3	895.9	
8. จ.สตูล	Satun							11.4	11.4	..	..

พิมพ์ที่ ร.พ. กรมอุตุนิยมวิทยา สำนักนายกรัฐมนตรี

บางกะปิ พระนคร

นาวาโท ธำรง กิติสิน ผู้พิมพ์โฆษณา 2514

กรมอุตุนิยมวิทยา สำนักนายกรัฐมนตรี

รายงานอากาศประจำสัปดาห์ ระหว่างวันที่ ๙ – ๑๕ สิงหาคม ๒๕๑๔

และ

การคาดหมายลักษณะอากาศ ระหว่างวันที่ ๑๖ – ๒๒ สิงหาคม ๒๕๑๔

ฉบับที่ ๓๓/๒๕๑๔

นาวาเอก ดร. เจริญ เจริญรัชต์ภาคย์

อธิบดีกรมอุตุนิยมวิทยา

METEOROLOGICAL DEPARTMENT
OFFICE OF THE PRIME MINISTER

BANGKOK, THAILAND

WEEKLY WEATHER REPORT

DURING THE PERIOD 9 – 15 AUGUST 1971

AND

WEATHER OUTLOOK

DURING 16 – 22 AUGUST 1971

No. 33/1971

Charoen Charoen-rajapark

Captain, R.T.N.

Director – General

การคาดหมายลักษณะอากาศใน ๗ วันข้างหน้า
ตั้งแต่วันที่ ๑๖ – ๒๒ สิงหาคม ๒๕๑๔

ลักษณะทั่วไป

พายุไต้ฝุ่น "โรส" มีศูนย์กลางอยู่ทางตะวันออกของเกาะไหหลำ และกำลังเคลื่อนตัวทางตะวันตกเฉียงเหนือ ลมมรสุมตะวันตกเฉียงใต้ซึ่งพัดปกคลุมประเทศไทยมีกำลังอ่อน

ภาคเหนือ ภาคตะวันออกเฉียงเหนือ	ตลอดสัปดาห์จะมีฝนเกือบทั่วไป
ภาคกลาง ภาคตะวันออก อ่าวไทย ฝั่งตะวันออก	จะมีฝนหรือฝนฟ้าคะนองกระจาย แต่ในครึ่งหลังของสัปดาห์คาดว่าจะมีปริมาณมากขึ้น
อ่าวไทย ฝั่งตะวันตก	ตลอดสัปดาห์จะมีฝนหรือฝนฟ้าคะนองเป็นแห่ง ๆ
ภาคใต้ ฝั่งตะวันตก	ตลอดสัปดาห์จะมีฝนเกือบทั่วไป
พระนคร และ ธนบุรี	จะมีฝนหรือฝนฟ้าคะนองกระจาย แต่ในครึ่งหลังของสัปดาห์คาดว่าจะมีปริมาณมากขึ้น

กรมอุตุนิยมวิทยา

๑๖ ส.ค. ๑๔

Weather outlook for the period 16 - 22 August 1971
General Situation

The typhoon "ROSE" is located to the east of Hainan and moving northwestward. The weak southwest monsoon prevails over Thailand.

Northern Part: Northeastern Part:	Throughout the week, almost widespread rainshowers.
Central Part: Eastern Part: Gulf of Thailand, East Coast:	Scattered showers or thundershowers while substantial falls expected during the second half of the week.
Gulf of Thailand, West Coast:	Throughout the week, isolated showers or thundershowers.
Southern Thailand, West Coast:	Throughout the week, almost widespread rainshowers.
Phra Nakhon & Thonburi:	Scattered showers or thundershowers while substantial falls expected during the second half of the week.

Meteorological Department

16 August 1971

สรุปลักษณะอากาศทั่วไปในรอบสัปดาห์
ตั้งแต่วันที่ ๙ – ๑๕ สิงหาคม ๒๕๑๔

๑. ตลอดสัปดาห์ ร่องความกดอากาศต่ำยังคงทาดผ่านอยู่ทางตอนบนของประเทศไทย โดยมีลมมรสุมตะวันตกเฉียงใต้ซึ่งมีกำลังปานกลางพัดผ่าน ลักษณะเช่นนี้ ทำให้มีเมฆกระจายเกือบทั่วประเทศ ยกเว้นอ่าวไทยฝั่งตะวันตกมีฝนเป็นแห่ง ๆ

อนึ่ง ในระยะนี้ปรากฏว่า มีพายุไต้ฝุ่น "โรส" ก่อตัวขึ้นในมหาสมุทรแปซิฟิคทางตะวันออกของประเทศฟิลิปปินส์ เคลื่อนตัวทางตะวันตกค่อนไปทางเหนือเล็กน้อยเข้าสู่ทะเลจีนใต้

๒. ในระหว่างสัปดาห์ ปริมาณฝนสูงสุดประจำวันที่ตรวจวัดได้ในภาคต่าง ๆ ของประเทศไทยมีดังนี้.–

ภาคเหนือ	๑๐๑.๒ มม.	ที่ อ.เชียงแสน	จ.เชียงราย	เมื่อวันที่	๑๓ สิงหาคม
ภาคตะวันออกเฉียงเหนือ	๑๓๔.๕ "	ที่ อ.สว่างแดนดิน	จ.สกลนคร	"	๑๑ "
ภาคกลาง	๘๔.๕ "	ที่ อ.ท่าตะโก	จ.นครสวรรค์	"	๑๐ "
ภาคตะวันออก	๘๔.๒ "	ที่ อ.สัตหีบ	จ.ชลบุรี	"	๑๓ "
ภาคใต้	๑๗๓.๗ "	ที่ อ.ท้ายเหมือง	จ.พังงา	"	๑๐ "

กรมอุตุนิยมวิทยา

๑๖ ส.ค.๑๔

General Situation

Period 9 - 15 August 1971

1. Throughout the week, a trough of low pressure covered Upper Thailand. And moderate southwest monsoon winds prevailed over Thailand during this period. These conditions caused scattered rainfalls throughout the Country, except for isolated rainshowers in the Gulf of Thailand West Coast.

During this period, a typhoon, named, "ROSE", formed in the Pacific Ocean, east of the Philippines, and moved westnorthwestward into the South China Sea.

2. During the week the daily heaviest rainfalls in various parts of Thailand were as follows:-

Northern Part	101.2 mm.	at Chiang Saen	on	13	August
Northeastern Part	134.5 "	at Sawang Daen Din	"	11	"
Central Part	84.5 "	at Tha Tako	"	10	"
Eastern Part	84.2 "	at Sattahip	"	13	"
Southern Part	173.7 "	at Thai Muang	"	10	"

Meteorological Department

16 August 1971

ข่าวอากาศเพื่อการเกษตรประจำสัปดาห์

เมื่อวันที่ ๙ - ๑๕ สิงหาคม มีลักษณะอากาศซึ่งพอสรุปได้ดังต่อไปนี้ :-

ตลอดสัปดาห์ ร่องความกดอากาศต่ำยังคงพาดอยู่ทางตอนบนของประเทศไทย โดยมีลมมรสุมตะวันตกเฉียงใต้ซึ่งมีกำลังปานกลางพัดผ่าน ลักษณะเช่นนี้ทำให้มีฝนตกกระจายเกือบทั่วประเทศ ยกเว้นอ่าวไทยฝั่งตะวันตกมีฝนเป็นแห่ง ๆ

อนึ่งในระยะนี้ปรากฏว่า มีพายุไต้ฝุ่น " โรส " ก่อตัวขึ้นในมหาสมุทรแปซิฟิคทางตะวันออกของประเทศฟิลิปปินส์ เคลื่อนตัวทางตะวันตกค่อนไปทางเหนือเล็กน้อย เข้าสู่ทะเลจีนใต้

ข้อควรทราบ

พายุไต้ฝุ่น " โรส " ในทะเลจีนใต้มีศูนย์กลางอยู่ทางตะวันออกของเกาะไหหลำ และกำลังเคลื่อนตัวทางตะวันตกเฉียงเหนือเข้าสู่ประเทศจีนตอนใต้ สำหรับลมมรสุมตะวันตกเฉียงใต้ที่พัดปกคลุมประเทศไทยในระยะนี้มีกำลังอ่อน และคาดว่าจะมีกำลังแรงขึ้นในระยะต่อไป อันจะเป็นเหตุให้บริเวณประเทศไทยตอนบนมีฝนดีขึ้นในระยะครึ่งหลังของสัปดาห์ ส่วนภาคใต้ตลอดสัปดาห์จะมีฝนเกือบทั่วไปโดยเฉพาะทางฝั่งตะวันตก.

กองอากาศเกษตร กรมอุตุนิยมวิทยา

๑๖ สิงหาคม ๒๕๑๔

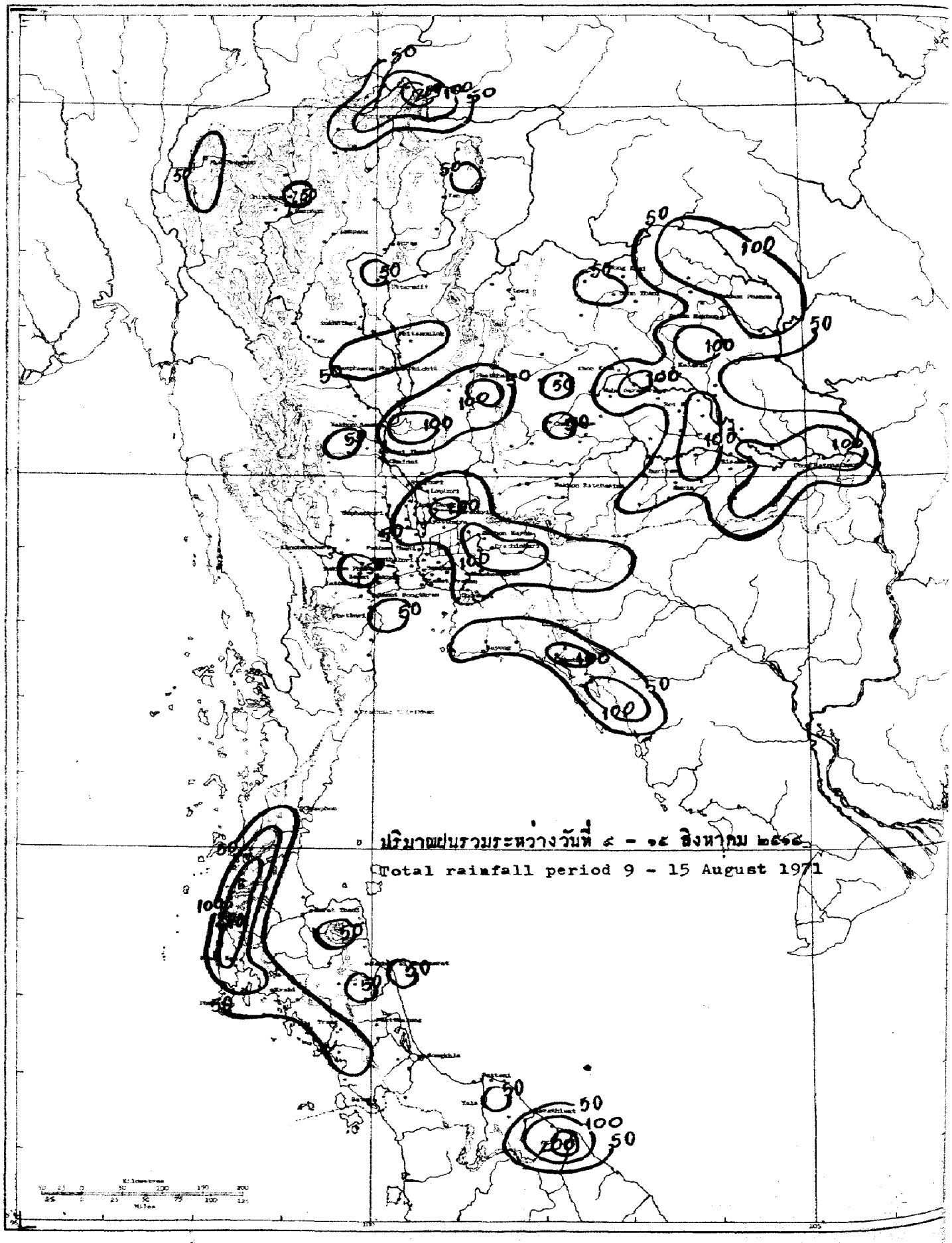
ปริมาณฝนรวมระหว่างวันที่ ๙ - ๑๕ สิงหาคม ๒๕๑๔
Total rainfall period 9 - 15 August 1971

สถานีฝน	Station	วันที่และจำนวนน้ำฝนเป็นมิลลิเมตร Date and amount of rainfall in m.m. สิงหาคม August 9	10	11	12	13	14	15	ผลรวม มม. Total rainfall mm.	ผลรวมตั้งแต่ 1 ม.ค. Accumulative rainfall since 1 January: ปริมาณ มม. Amount mm.	สูงต่ำกว่าปกติ Above or below normal
ภาคเหนือ	Northern Part										
1. จ.เชียงราย	Chiang Rai*	6.9	8.7	1.8	69.0	53.5	1.5	21.6	163.0	1425.2	+348.8
2. อ.แม่สาย	Mae Sai					53.5			53.5	1157.8	
3. อ.เชียงแสน	Chiang Saen	16.2	12.3	3.8	15.3	101.2			148.8	1271.3	
4. อ.เชียงของ	Chiang Khong	27.8	40.2	7.6	79.4	44.6	1.0		200.6	1298.3	
5. อ.แม่จัน	Mae Chan					42.1			42.1	..	
6. อ.แม่สรวย	Mae Suai				7.2	13.2	0.3		20.7	916.6	
7. อ.เทิง	Thoeng	6.0	28.8		10.0		12.4		57.2	816.1	
8. อ.เชียงคำ	Chiang Kham		5.3			8.0			13.3	729.7	
9. อ.พาน	Phan								0.0	635.6	
10. อ.แม่ใจ	Mae Chai		7.4		1.2	5.1			13.7	466.3	
11. อ.เวียงป่าเป้า	Wiang Pa Pao	..	..	..	..	..	..	..	..	..	
12. อ.พะเยา	Phayao		9.8			3.1	3.9		16.8	643.6	
13. จ.แม่ฮ่องสอน	Mae Hong Son*	3.0	21.3	8.8	3.3	2.3	8.5	4.3	51.5	859.1	+122.1
14. อ.ปาย	Pai		7.0						7.0	..	
15. อ.ขุนยวม	Khun Yuam	4.5	47.5						52.0	913.4	
16. อ.แม่สะเรียง	Mae Sariang*	5.9	12.2	7.2	2.8	10.9	1.6	2.8	43.4	870.4	+ 68.6
17. จ.เชียงใหม่	Chiang Mai*	2.3	9.7	2.3	26.8	1.6	0.8	14.4	57.9	848.9	+177.8
18. อ.ฝาง	Fang		18.1			28.3			46.4	1020.7	
19. อ.เชียงดาว	Chiang Dao		13.8						13.8	526.8	
20. อ.แม่แตง	Mae Taeng	5.6	8.9	0.5	4.5	5.6	1.8		26.9	818.9	
21. อ.แม่ริม	Mae Rim	2.3	4.5		4.6	7.9			19.3	751.3	
22. อ.สันทราย	San Sai	1.1	2.7	T	30.6	4.1	T		38.5	934.4	
23. อ.ดอยสะเก็ด	Doi Saket	1.0	1.9	7.5	2.5	2.6			15.5	738.1	
24. อ.สันกำแพง	San Kamphaeng	12.3	11.0						23.3	..	
25. อ.หางดง	Hang Dong		13.4		2.6	1.9			17.9	708.6	
26. อ.สารภี	Saraphi		10.5						10.5	598.4	
27. อ.สันป่าตอง	San Pa Tong		29.3						29.3	597.2	
28. อ.จอมทอง	Chom Thong		16.9						16.9	520.8	
29. อ.ฮอด	Hot	0.5	3.2	T		T	0.1		3.8	646.1	
30. จ.ลำพูน	Lamphun		40.0						40.0	526.9	..
31. อ.ป่าซาง	Pa Sang		35.6						35.6	601.0	
32. อ.ลี้	Li	..	..	..	..	..	..	..	..	..	
33. จ.ลำปาง	Lampang*	T	19.5	1.2	2.1	T	2.4	20.2	45.4	785.5	+182.4
34. อ.งาว	Ngao	..	..	..	..	..	..	..	..	..	
35. อ.แจ้ห่ม	Chae Hom	..	..	..	..	..	..	..	..	..	
36. อ.เกาะคา	Ko Kha		12.4	2.2	3.4		21.3		39.3	609.2	
37. อ.สบปราบ	Sop Prap	0.4	13.5	0.5	0.1	4.6	3.1		22.2	517.2	
38. อ.เถิน	Thoen	2.3				2.3			4.6	858.1	
39. อ.แม่พริก	Mae Phrik	..	..	..	..	..	..	..	..	..	

สถานีฝน	Station	วันที่และจำนวนน้ำฝนเป็นมิลลิเมตร Date and amount of rainfall in m.m. สิงหาคม August 9	10	11	12	13	14	15	ปริมาณ มม. Total rainfall mm.	ปริมาณตั้งแต่ 1 ม.ค. Accumulative rainfall since 1 January: ปริมาณ มม. Amount mm.	สูงกว่าหรือต่ำกว่าปกติ Above or below normal
40.จ.แพร่	Phrae*	1.6	14.3	0.6		0.9	1.3		18.7	899.0	+308.7
41.อ.สอง	Song		12.5						12.5	807.7	
42.อ.สูงเม่น	Sung Men	7.3							7.3	592.1	
43.อ.เด่นชัย	Den Chai		5.5	5.9					11.4	896.7	
44.จ.น่าน	Nan*	3.2	13.4	2.2	1.2	26.1	1.9		48.0	917.9	+190.3
45.อ.ทุ่งช้าง	Thung Chang	1.3	4.9	7.8	0.2	21.3	12.8		48.3	938.1	
46.อ.ท่าวังผา	Tha Wang Pha*	16.5	6.8	2.8	3.1	7.5	21.1	18.9	76.7	1078.9	
47.อ.ปัว	Pua	36.2	12.6		10.2		27.3		86.3	1160.1	
48.อ.สา	Sa	..	..	..	..	..	..	..	..	..	
49.อ.นาน้อย	Na Noi		1.3		3.5				4.8	635.9	
50.จ.อุตรดิตถ์	Uttaradit*	0.1	0.7		5.2	8.9	3.6		18.5	1171.9	+277.9
51.อ.ฟากท่า	Fak Tha		6.9						6.9	726.9	
52.อ.น้ำปาด	Nam Pat	2.5				3.5			6.0	794.7	
53.เขื่อนสิริกิติ์	Sirikit Dam*	T	1.9			13.7			15.6	1158.1	
54.อ.ท่าปลา	Tha Pla	1.2	3.9		T	25.5	7.4		38.0	1137.0	
55.อ.ลับแล	Laplae		10.2			35.7	17.3		63.2	1127.6	
56.จ.ตาก	Tak*	2.3	2.8		T	T	2.3	T	7.4	484.6	+ 57.6
57.อ.บ้านตาก	Ban Tak	..	..	..	..	..	..	..	..	..	
58.อ.แม่สอด	Mae sot*	3.6	19.7	8.1	10.6	1.3	5.4		48.1	1232.4	+225.3
59.อ.อุ้มผาง	Umphang	..	..	..	..	..	..	..	..	..	
60.จ.สุโขทัย	Sukhothai	1.0							1.0	339.0	..
61.อ.สวรรคโลก	Sawankhalok	..	..	..	..	..	..	..	..	..	
62.อ.กงไกรลาศ	Kong Krailat	41.5	5.8	6.7	1.1		4.5		59.6	519.2	
63.จ.พิษณุโลก	Phitsanulok*	27.8	29.2		3.8	12.3	0.1	T	73.2	892.9	+75.3
64.อ.พรหมพิราม	Phrom Phiram	35.8							35.8	569.9	
65.อ.วังทอง	Wang Thong	27.1	20.8		11.1	4.1	6.9		70.0	779.6	
66.อ.บางกระทุ่ม	Bang Kratum	29.3	10.4		5.2	16.7	8.1		59.7	782.9	
67.จ.กำแพงเพชร	Kamphaeng Phet		8.7				48.8		57.5	471.2	+ 58.5
68.อ.คลองขลุง	Khlong Khlung	..	..	..	..	..	..	..	..	..	
69.อ.ขาณุวรลักษบุรี	Khanu Woralaksaburi	0.2	5.8						6.0	703.7	
70.จ.พิจิตร	Phichit	7.5	23.7		12.0	5.7			48.9	648.4	-119.5
71.อ.สามง่าม	Sam Ngam		44.5			23.0			67.5	..	
72.อ.ตะพานหิน	Taphan Hin	20.0	1.3	19.0	5.1	5.3	22.1		72.8	671.8	
73.อ.บางมูลนาก	Bang Mun Nak				20.3				20.3	..	
74.อ.โพทะเล	Pho Thale	..	..	..	..	..	..	..	..	..	
75.จ.เพชรบูรณ์	Phetchabun*	11.4	7.7	18.7	5.7	6.0	1.2	0.1	50.8	592.6	-146.8
76.อ.หล่มเก่า	Lom Kao	10.5	3.0						13.5	510.9	
77.อ.หล่มสัก	Lom Sak*	16.2	5.4	21.0		T			46.9	616.2	
78.อ.ชนแดน	Chon Daen	19.1	6.1	27.4	25.6	6.1			84.3	653.7	
79.อ.หนองไผ่	Nong Phai	3.5	34.3	69.6	10.0				117.4	610.2	
80.อ.วิเชียรบุรี	Wichian Buri*	40.4	3.6	9.1	2.9	4.5			60.5	667.6	

สถานีฝน	Station	วันที่และจำนวนน้ำฝนเป็นมิลลิเมตร Date and amount of rainfall in m.m. สิงหาคม August 9	10	11	12	13	14	15	ปริมาณ มม. Total rainfall mm.	ปริมาณตั้งแต่ 1 มค. Accumulative rainfall since 1 January: ปริมาณ มม. Amount mm.	สูงกว่าหรือต่ำ Above or below normal
ภาคตะวันออกเฉียงเหนือ	Northeastern Part										
1.จ.เลย	Loei*	1.9	T		T	0.2	2.1	0.1	4.3	475.5	-353.5
2.อ.เชียงคาน	Chiang Khan				2.0		5.1		7.1	606.4	
3.อ.ท่าลี่	Tha Li	5.3	1.2						6.5	550.6	
4.อ.ด่านซ้าย	Dan Sai	10.9				5.7			16.6	566.6	
5.อ.วังสะพุง	Wang Saphung	..	..	..	..	..	..	..	..	..	
6.จ.หนองคาย	Nong Khai*	17.0	T		7.9	7.4	1.6	6.0	39.9	1416.3	+357.5
7.อ.ศรีเชียงใหม่	Si Chiang Mai	12.0	2.0		8.8	5.8	7.0		35.6	1045.7	
8.อ.โพนพิสัย	Phon Phisai	19.2		15.0	28.4		19.7		82.3	1391.2	
9.อ.ท่าบ่อ	Tha Bo	20.5		9.2	5.1	8.6	13.1		56.5	1093.9	
10.จ.อุดรธานี	Udon Thani*	13.4	T	15.3	2.5	1.9	11.4	23.5	68.0	876.6	+ 85.3
11.อ.เพ็ญ	Phen				28.2				28.2	820.4	
12.อ.หนองหาร	Nong Han	6.5		5.8	12.4				24.7	877.1	
13.จ.สกลนคร	Sakon Nakhon*	4.2	T	24.4	5.4	26.2	25.7		85.9	1461.6	+441.3
14.อ.วานรนิวาส	Wanon Niwat	10.2	1.0		22.5				33.7	719.7	
15.อ.สว่างแดนดิน	Sawang Daen Din		1.6	134.5	9.5	21.8	26.3		193.7	852.5	
16.อ.พรรณานิคม	Phanna Nikhom	3.4	1.4	45.9		3.5	31.6		85.8	1051.1	
17.จ.นครพนม	Nakhon Phanom*	7.4	5.3	74.5	4.6	19.4	1.8	5.5	118.5	1477.7	- 21.9
18.อ.บ้านแพง	Ban Phaeng	28.3	0.8	10.2	8.4	82.3	57.2		187.2	1669.4	
19.อ.ท่าอุเทน	Tha Uten	..	..	..	..	..	..	..	..	..	
20.อ.นาแก	Na Kae	3.3	49.7	56.6	25.2	2.8			137.6	1016.4	
21.อ.ธาตุพนม	That Phanom	20.6	31.8	8.2	6.5	11.9	4.7		83.7	1111.2	
22.อ.มุกดาหาร	Mukdahan*	7.0	5.1	8.0	29.5	0.6	1.6	13.5	65.3	1275.3	
23.จ.กาฬสินธุ์	Kalasin	2.2	1.9	16.2	1.4	17.5	11.6		50.8	862.5	-102.4
24.อ.ยางตลาด	Yang Talat	T	T	12.5	1.2	3.2	4.7		21.6	962.1	
25.อ.สหัสขันธ์	Sahatsakhan	11.5	3.7		85.1				100.3	..	
26.อ.กมลาไสย	Kamalasai	1.4	0.8	32.8	4.6	7.8	14.3		61.7	1147.5	
27.จ.ร้อยเอ็ด	Roi Et*		T	48.1	26.2	28.5	24.4	15.0	142.2	1009.6	+157.9
28.อ.โพนทอง	Phon Thong	..	..	..	..	..	..	..	..	..	
29.อ.ธวัชบุรี	Thawatchaburi		61.1	3.1	68.5	47.2			180.1	1182.7	
30.อ.อาจสามารถ	At Samat			66.4					66.4	1073.1	
31.อ.เสลภูมิ	Selaphum	..	..	..	..	..	..	..	..	..	
32.อ.จตุรพักตรพิมาน	Chaturaphak Phiman			65.0	98.0		25.0		188.0	708.8	
33.อ.เกษตรวิสัย	Kaset Wisai			21.2		40.5			61.7	984.4	
34.อ.พนมไพร	Phanom Phrai		16.1		61.1				77.2	..	
35.อ.สุวรรณภูมิ	Suwannaphum	0.8	4.4	38.4	50.0	3.0	11.0		107.6	1085.8	
36.จ.มหาสารคาม	Maha Sarakham	1.1	1.5	48.2	31.1		2.2		84.1	883.6	+113.5
37.อ.โกสุมพิสัย	Kosum Phisai*	2.7	6.7	16.3	6.1	4.4	1.5		37.7	735.8	
38.อ.บรบือ	Borabu	4.2	0.7	26.4		30.5	1.5		63.3	778.7	
39.อ.พยัคฆภูมิพิสัย	Phayakkhaphum Phisai		3.6	79.6	5.7	37.4			126.3	873.9	
40.จ.ขอนแก่น	Khon Kaen*	3.6	1.7	6.1	2.3	T	5.4	36.2	55.3	744.8	+ 13.4

สถานีฝน	Station	วันที่และจำนวนน้ำฝนเป็นมิลลิเมตร Date and amount of rainfall in m.m. สิงหาคม August 9	10	11	12	13	14	15	ยอดรวม มม. Total rainfall mm.	ปริมาณฝนตั้งแต่ 1 มค. Accumulative rainfall since 1 January: ปริมาณ มม. Amount mm.	สูงกว่าหรือต่ำกว่าปกติ Above or below normal
41.อ.ภูเวียง	Phu Wiang	8.4	8.1	7.0			4.5		28.0	712.2	
42.อ.ชุมแพ	Chum Phae	3.8				7.6			11.4	519.7	
43.อ.มัญจาคีรี	Mancha Khiri		2.8		7.6				10.4	526.2	
44.อ.ชนบท	Chonnabot*		5.2		10.0		18.2		33.4	782.7	
45.อ.บ้านไผ่	Ban Phai		8.8	6.0	12.2		4.0		31.0	908.8	
46.อ.พล	Phon			10.4	64.1	32.6			107.1	480.7	
47.จ.ชัยภูมิ	Chaiyaphum*	1.4	9.8	11.8	13.6		4.2	13.7	54.5	643.8	+131.7
48.อ.ภูเขียว	Phu Khieo		2.2		58.0				60.2	400.8	
49.อ.กอนสวรรค์	Khon Sawan		8.3		27.3				35.6	538.9	
50.อ.จัตุรัส	Chatturat	T		23.5	3.7	T	T		27.2	451.7	
51.อ.บำเหน็จณรงค์	Bamnet Narong	..	..	..	..	..	..	..	..	..	
52.จ.นครราชสีมา	Nakhon Ratchasima*	T	2.2	T		T	20.8	8.2	31.2	607.5	+ 11.8
53.อ.บัวใหญ่	Bua Yai			42.6	5.5				48.1	414.7	
54.อ.คง	Khong			32.9	1.4	3.5	5.5		43.3	499.9	
55.อ.ด่านขุนทด	Dan Khun Thot								0.0	504.2	
56.อ.โนนไทย	Non Thai						31.8		31.8	425.0	
57.อ.โนนสูง	Non Sung						10.2		10.2	532.2	
58.อ.พิมาย	Phimai				7.5				7.5	615.9	
59.อ.สีคิ้ว	Sikhiu								0.0	523.0	
60.อ.สูงเนิน	Sung Noen								0.0	536.1	
61.อ.ปักธงชัย	Phak Thong Chai				5.5		9.4		14.9	542.2	
62.อ.โชคชัย	Chok Chai*		1.1	0.2	9.1	0.2	25.5		36.1	624.3	
63.อ.ครบุรี	Khon Buri	0.3	6.2	2.8					9.3	507.0	
64.จ.บุรีรัมย์	Buri Ram		10.5			55.3			65.8	867.9	+ 69.6
65.อ.พุทไธสง	Phutthaisong	..	..	..	..	..	..	..	..	..	
66.อ.สตึก	Satuk			10.2			10.8		21.0	601.6	
67.อ.ลำปลายมาศ	Lam Plai Mat			8.9	15.6	13.8			38.3	780.2	
68.อ.นางรอง	Nang Rong*	2.5	4.4	13.7	23.8	10.3	17.1		64.9	595.1	
69.จ.สุรินทร์	Surin*	T	34.6	12.6	43.7				90.9	812.1	+138.8
70.อ.รัตนบุรี	Rattanaburi			43.5	37.2	23.1			103.8	755.9	
71.อ.ท่าตูม	Tha Tum*	0.6	0.6	39.0	9.1	4.8	0.2		54.3	977.1	
72.อ.ศีขรภูมิ	Sikhoraphum		17.5	13.5	57.5	18.5			107.0	675.9	
73.อ.ปราสาท	Prasat		26.1	31.4		18.1			75.6	..	
74.อ.สังขะ	Sangkha		76.3		20.0				96.3	698.2	
75.จ.ศรีสะเกษ	Si Sa Ket				23.3				23.3	781.1	+ 17.1
76.อ.ราษีไศล	Rasi Salai			59.9	18.4				77.3	905.8	
77.อ.อุทุมพรพิสัย	Uthumphon Phisai		48.5	5.3	2.0	10.1			65.9	..	
78.อ.กันทรารมย์	Kanthararom		37.4		29.7		86.3		153.4	876.8	
79.อ.ขุขันธ์	Khukhan		90.5		50.0				140.5	798.2	
80.อ.กันทรลักษ์	Kantharalak	16.5	2.5		28.0		36.0		83.0	750.4	
81.จ.อุบลราชธานี	Ubon Ratchathani*	0.6	47.1	9.3	1.5	4.7	3.3	42.3	108.8	1019.2	- 54.7

สถานีฝน	Station	วันที่และจำนวนน้ำฝนเป็นมิลลิเมตร Date and amount of rainfall in m.m. สิงหาคม August 9	10	11	12	13	14	15	ผลรวม มม. Total rainfall mm.	ผลรวมตั้งแต่ 1 ม.ค. Accumulative rainfall since 1 January: ปริมาณ มม. Amount mm.	สูงกว่าหรือต่ำกว่าปกติ Above or below normal
2.อ.เขมราฐ	Khemarat	6.2	2.8	20.0		1.2	11.6		41.8	1005.8	
3.อ.อำนาจเจริญ	Amnat Charoen	..	..	..	..	..	..	..	..	..	
4.อ.ยโสธร	Yasothon		11.7		50.1				61.8	841.8	
5.อ.คำเขื่อนแก้ว	Kham Khuan Kaeo				50.0				50.0	..	
6.อ.กระการพืชผล	Trakan Phutphon	51.4	13.0	7.5		5.9	9.6		87.4	893.3	
7.อ.มหาชนะชัย	Maha Chana Chai		10.2	30.6	12.9		7.7		61.4	982.5	
8.อ.เขื่องใน	Khuang Nai		27.8	28.2		22.4			78.4	1058.7	
9.อ.โขงเจียม	Khong Chiam	32.8	38.5		11.2	9.5			92.0	1076.1	
0.อ.เดชอุดม	Det Udom	10.1	29.2		15.0	6.8	5.6		66.7	1001.3	
ภาคกลาง	Central Part										
1.จ.นครสวรรค์	Nakhon Sawan*	3.0	41.2	2.8	T	T	50.4	11.2	108.6	567.4	- 88.0
2.อ.บรรพตพิสัย	Banphot Phisai	T	5.2		9.7	16.1	15.8		46.8	627.2	
3.อ.ตากฟ้า	Takhli	10.2			39.4				49.6	794.2	
4.อ.ลาดยาว	Lat Yao	4.1	37.8			1.4	21.2		64.5	411.7	
5.อ.ชุมแสง	Chumsaeng	4.6	0.4	6.3	0.8		3.8		15.9	..	
6.อ.หนองบัว	Nong Bua	..	..	..	..	..	..	..	..	..	
7.อ.ท่าตะโก	Tha Tako	8.1	84.5	10.3			17.4		120.3	493.7	
8.อ.พยุหะคีรี	Phayuha Khiri	20.8		18.3					39.1	..	
9.จ.อุทัยธานี	Uthai Thani						25.3		25.3	474.9	-179.8
0.อ.สว่างอารมณ์	Sawang Arom	..	..	..	..	..	..	..	..	..	
1.อ.หนองฉาง	Nong Chang				9.2		7.5		13.7	558.2	
2.อ.ทัพทัน	Thab Than	1.8		2.1			47.6		51.5	506.0	
3.อ.หนองขาหย่าง	Nong Khayang	..	..	..	..	..	..	..	..	..	
4.อ.บ้านไร่	Ban Rai	..	..	..	..	..	..	..	..	..	
5.จ.ชัยนาท	Chainat	12.0	38.1	2.2		22.4	10.4		85.1	460.7	-219.7
6.อ.มโนรมย์	Manorom	8.4	6.1	2.2					16.7	391.3	
7.อ.วัดสิงห์	Wat Sing	21.9	14.2	13.5		2.4			52.0	465.5	
8.จ.สิงห์บุรี	Sing Buri	33.3	10.9	1.2	8.1				35.3	857.8	-165.5
9.อ.อินทร์บุรี	In Buri	7.4	5.8	5.2	24.8		6.2		49.4	477.6	
0.อ.บางระจัน	Bang Rachan	38.8	3.0		12.4				54.2	499.8	
1.อ.พรหมบุรี	Phrom Buri	25.0	8.8						33.8	400.5	
2.จ.ลพบุรี	Lopburi*	22.8	19.6	3.5	26.2	12.1			84.2	674.2	- 68.6
3.อ.บ้านหมี่	Ban Mi	..	..	..	..	..	..	..	..	..	
4.อ.ชัยบาดาล	Chai Badan	5.3	5.2	1.2	0.8	3.2			15.7	604.8	
5.อ.บัวชุม	Bua Chum*	7.5	5.6	1.8	1.2	3.5			19.6	586.1	
6.อ.ท่าวุ้ง	Tha Wung	11.6	23.8	2.3	19.5	12.8			70.0	441.7	
7.อ.โคกสำโรง	Khok Samrong		10.3		9.1				19.4	470.9	
8.จ.สุพรรณบุรี	Suphan Bhri*	T	3.4	12.0	T	9.4			24.8	429.3	-199.5
9.อ.ดอนเจดีย์	Don Chedi	..	..	..	..	..	..	..	..	..	
0.อ.เดิมบางนางบวช	Doembang Nangbuat				5.3	3.4			8.7	340.6	
1.อ.สามชุก	Sam Chuk	10.4				23.8			34.2	..	

สถานีฝน	Station	วันที่และจำนวนน้ำฝนเป็นมิลลิเมตร Date and amount of rainfall in m.m. สิงหาคม August 9	10	11	12	13	14	15	ปริมาณรวม มม. Total rainfall mm.	ปริมาณรวมตั้งแต่ 1 ม.ค. Accumulative rainfall since 1 January: ปริมาณ มม. Amount mm.	สูงกว่าหรือต่ำกว่าปกติ Above or below normal
32.อ.ศรีประจันต์	Si Prachan	..	..	..	..	..	..	..	..	..	
33.อ.บางปลาม้า	Bang Pla Ma					30.3			30.3	424.3	
34.อ.สองพี่น้อง	Song Phi Nong	..	..	..	..	..	..	..	..	..	
35.จ.อ่างทอง	Ang Thong	2.0	5.8			9.5			17.3	485.0	-296.0
36.อ.โพธิ์ทอง	Pho Thong		5.2	10.3	7.4				22.9	470.7	
37.อ.ไชโย	Chaiyo	..	..	..	..	..	..	..	..	..	
38.อ.วิเชียรบุรี	Wiset Chai Chan		5.4			5.7			11.1	323.1	
39.อ.ป่าโมก	Pa Mok					8.6			8.6	..	
40.จ.สระบุรี	Saraburi	16.9	12.6	3.5	25.8				58.8	1018.4	+389.6
41.อ.พระพุทธบาท	Phra Phutthabat	..	..	..	..	..	..	..	..	..	
42.อ.บ้านหมอ	Ban Mo	58.2		46.2					104.4	627.6	
43.อ.หนองแค	Nong Khae		25.8	11.4	12.3				49.5	614.0	
44.อ.แก่งคอย	Kaeng Khoi	14.1		40.0	10.2		2.5		66.8	802.6	
45.จ.พระนครศรีอยุธยา	Ayutthaya				13.9	34.1			48.0	..	..
46.อ.ท่าเรือ	Tha Rua	1.5	1.9	28.4	5.8	0.4			38.0	584.8	
47.อ.ภักไห่	Phak Hai				5.5	11.8			17.3	..	
48.อ.บางบาล	Bang Ban		T	T	2.6	58.2			60.8	624.4	
49.อ.บางไทร	Bang Sai			22.8	10.9				33.7	678.2	
50.อ.เสนา	Sena			15.0	19.0				34.0	..	
51.อ.บางปะอิน	Bang Pa-in			49.4					49.4	458.8	
52.จ.ปทุมธานี	Pathum Thani			29.1	4.2		9.7		43.0	433.3	-408.4
53.อ.ธัญบุรี	Thanyaburi				12.2				12.2	415.7	
54.ต.รังสิต	Rangsit			34.8	14.7	7.7			57.2	664.5	
55.จ.นนทบุรี	Nonthaburi			17.1	9.9	13.9			40.9	502.5	-222.1
56.อ.บางบัวทอง	Bang Bua Thong			22.7	2.2				24.9	514.6	
57.จ.ธนบุรี	Thon Buri			3.3	2.6				5.9	..	
58.อ.บางขุนเทียน	Bang Khun Thian	..	..	..	..	..	..	..	..	..	
59.อ.ตลิ่งชัน	Taling Chan	..	..	..	..	..	..	..	..	..	
60.จ.พระนคร	Phra Nakhon*	0.3	0.1	5.8	1.2	8.2	0.3	T	15.9	603.0	-226.0
61.สนามบินดอนเมือง	Don Muang Air-port*	T	0.5	8.0	3.4	11.5	46.4		69.6	596.6	-252.2
62.อ.บางเขน	Bang Khen*			6.1	5.0	4.3	28.0		43.4	617.1	
63.อ.มีนบุรี	Min Buri		5.6		6.4	15.6			27.6	646.5	
64.อ.ลาดกระบัง	Lat Krabang			11.5					11.5	..	
65.ศูนย์วิจัยบางนา	Bang Na*			14.7	1.6	4.8	1.3		22.4	662.2	
66.จ.กาญจนบุรี	Kanchanaburi*				T	2.8	18.7	2.5	24.0	487.3	- 84.5
67.เมืองปิลอก	Pilok	..	..	..	..	..	..	..	..	..	
68.อ.สังขละบุรี	Sangkhla Buri	..	..	..	..	..	..	..	..	..	
69.อ.ทองผาภูมิ	Thong Pha Phum*	..	..	..	..	..	..	..	..	..	
70.อ.ศรีสวัสดิ์	Si Sawat	..	..	..	..	..	..	..	..	..	
71.อ.บ่อพลอย	Bo Phloi	..	..	..	..	..	..	..	..	..	
72.อ.ไทรโยค	Sai Yok	..	..	..	..	..	..	..	..	..	

สถานีฝน	Station	วันที่และจำนวนน้ำฝนเป็นมิลลิเมตร Date and amount of rainfall in m.m. สิงหาคม August							ผลรวม m. Total rainfall mm.	ผลรวมตั้งแต่ 1 ม.ค. Accumulative rainfall since 1 January	
		9	10	11	12	13	14	15		ปริมาณ m. Amount mm.	มากกว่าหรือน้อยกว่าปกติ Above or below normal
13.อ.พนมทวน	Phanom Thuan	..	..	..	..	..	..	..	..	..	
14.อ.ท่าม่วง	Tha Muang					30.5	35.4		65.9	428.4	
15.อ.ท่ามะกา	Tha Maka	..	..	..	..	..	..	..	..	..	
16.จ.นครปฐม	Nakhon Pathom			22.6		18.6	T		41.2	602.0	- 76.7
17.อ.กำแพงแสน	Kamphaeng Saen	..	..	..	..	..	..	..	..	..	
18.อ.นครชัยศรี	Nakhon Chaisi			12.4	1.2	19.3			32.9	498.5	
19.จ.ราชบุรี	Ratchaburi					58.6			58.6	507.5	- 71.4
20.อ.บ้านโป่ง	Ban Pong			21.0					21.0	441.1	
21.อ.โพธาราม	Photharam					9.9	27.5		37.4	470.2	
22.อ.ดำเนินสดวก	Damnoen Saduak					66.2			66.2	..	
23.อ.ปากท่อ	Pak Tho					78.8			78.8	..	
24.จ.สมุทรสงคราม	Samut Songkham					28.3			28.3	430.8	- 93.9
25.อ.บางคนที	Bang Khonthi								0.0	409.7	
26.อ.อัมพวา	Amphawa					32.9			32.9	501.8	
27.จ.สมุทรสาคร	Samut Sakhon				1.2	13.8			15.0	585.8	-159.0
28.จ.สมุทรปราการ	Samut Prakan			5.0	8.5	29.1			42.6	789.0	- 82.3
29.อ.พระประแดง	Phra Pradaeng	..	..	..	..	..	..	..	..	..	
30.อ.บางพลี	Bang Phli			19.8					19.8	637.8	
<u>ภาคตะวันออก</u>	<u>Eastern Part</u>										
1.จ.นครนายก	Nakhon Nayok	7.3	0.6	14.8	32.6				55.3	1081.1	-203.2
2.อ.บ้านนา	Ban Na	12.3	6.4	56.3	41.2	10.2	12.5		138.9	954.8	
3.อ.ปากพลี	Pak Phli	32.7	6.5	32.3	35.5	3.4			110.2	1306.4	
4.จ.ปราจีนบุรี	Prachin Buri*	49.4	8.2	29.7	44.2	14.8	11.1	4.8	162.2	1266.3	+ 90.2
5.อ.บ้านสร้าง	Ban Sang	13.2	7.6	33.2	10.8		40.1		104.9	923.1	
6.อ.ศรีมหาโพธิ	Si Maha Phot	23.3	7.8	43.7	25.5	6.4			106.7	1141.6	
7.อ.กบินทร์บุรี	Kabin Buri	20.0	6.7	22.7	25.3	T	3.9		78.6	1046.9	
8.อ.สระแก้ว	Sakaeo	11.2	8.0		9.5	14.1	15.0		57.8	781.5	
9.อ.วัฒนานคร	Watthana Nakhon	3.7	12.8	12.4	4.4	19.8	17.5		70.6	742.8	
10.อ.อรัญประเทศ	Aranyaprathet*	0.3	T	1.2	2.0	12.0	71.6	1.9	89.0	843.0	
11.จ.ฉะเชิงเทรา	Chachoengsao		12.5						12.5	..	..
12.อ.บ้านโพธิ์	Ban Pho	0.4	8.1	13.3	1.1				22.9	726.2	
13.จ.ชลบุรี	Chon Buri*			12.2	24.2	12.0	1.3	.7	49.7	606.5	- 85.5
14.อ.พานทอง	Phan Thong			48.6					48.6	597.2	
15.อ.พนัสนิคม	Phanat Nikhom	..	..	..	..	..	..	..	..	..	
16.อ.บ้านบึง	Ban Bung			12.3		30.5	11.5		54.3	535.7	
17.อ.เกาะสีชัง	Ko Sichang*			2.3	2.1	3.7	0.8		8.9	397.0	
18.อ.ศรีราชา	Si Racha					17.3			17.3	658.4	
19.อ.สัตหีบ	Sattahip*					84.2			84.2	838.6	
20.จ.ระยอง	Rayong*		18.7		2.9	22.8	1.8		46.2	579.9	-118.8
21.อ.บ้านค่าย	Ban Khai				2.1	47.7			49.8	491.9	
22.อ.แกลง	Klaeng	3.4	2.0	0.8	24.2	25.1			55.5	994.4	

สถานีฝน	Station	วันที่และจำนวนน้ำฝนเป็นมิลลิเมตร Date and amount of rainfall in m.m. สิงหาคม August							ฝนรวม มม. Total rainfall mm.	ฝนรวมตั้งแต่ 1 ม.ค. Accumulative rainfall since 1 January	
		9	10	11	12	13	14	15		ปริมาณ มม. Amount mm.	สูงกว่าหรือต่ำกว่าปกติ Above or below normal
23.จ.จันทบุรี	Chanthaburi*	3.2	0.1	64.4	33.5	44.3	0.4		145.9	1640.0	-241.8
24.อ.ท่าใหม่	Tha Mai	15.6		48.5	38.1	35.8			138.0	1263.1	
25.อ.มะขาม	Makham	..	..	..	..	..	..	..	..	..	
26.อ.ขลุง	Khlung				59.3	16.4			75.7	..	
27.จ.ตราด	Trat	1.7	24.1	74.3	11.2	12.9			124.2	2047.2	-248.7
28.อ.เขาสมิง	Khao Saming	7.3	23.7	45.8	40.9				117.7	..	
29.อ.แหลมงอบ	Laem Ngop*	..	18.7	..	8.6	..	..	..	..	..	
30.อ.คลองใหญ่	Khlong Yai*	34.5	21.7	47.5	29.6				133.3	2384.3	..
<u>ภาคใต้</u>	<u>Southern Part</u>										
1.จ.เพชรบุรี	Phetchaburi	13.4	1.1		25.7	31.2	3.0		74.4	367.8	-101.0
2.อ.บ้านแหลม	Ban Laem			33.5	2.2	24.8	5.5		66.0	452.4	
3.อ.บ้านลาด	Ban Lat	15.0				11.9			26.9	250.0	
4.อ.ชะอำ	Cha-am		11.9		8.3				20.2	..	
5.จ.ประจวบคีรีขันธ์	Prachuap Khiri Khan*	3.9	T				0.5		4.4	458.5	- 95.5
6.อ.กุยบุรี	Kui Buri	..	..	..	..	..	..	..	..	..	
7.อ.หัวหิน	Hua Hin*	21.5	T	T	14.3	1.3	0.2		37.3	285.0	
8.จ.ชุมพร	Chumphon*	0.9	12.3	0.5					13.7	651.7	-413.2
9.อ.ท่าแซะ	Tha Sae					6.7			6.7	655.8	
10.อ.สวี	Sawi	..	..	..	..	..	..	..	..	..	
11.อ.หลังสวน	Lang Suan	..	..	..	..	..	..	..	..	..	
12.จ.สุราษฎร์ธานี	Surat Thani		13.1			18.9	6.2	1.8	40.0	715.3	+ 54.4
13.อ.ไชยา	Chaiya		1.4		4.7	8.1	9.2		23.4	..	
14.อ.เกาะสมุย	Ko Samui*		T		0.3			1.5	1.8	598.8	
15.อ.พุนพิน	Phunphin		0.9			11.5	2.3	[illegible]	14.7	370.0	
16.อ.บ้านนาสาร	Ban Na San	46.0	3.8	29.1					78.9	..	
17.จ.นครศรีธรรมราช	Nakhon Si Thammarat*		0.5			2.3	T		2.8	430.6	- 631.3
18.อ.สิชล	Sichon	0.3			4.9				5.2	658.0	
19.อ.ท่าศาลา	Tha Sala	..	..	..	..	..	..	..	..	..	
20.อ.ฉวาง	Chawang	8.3	8.8						17.1	580.5	
21.อ.ทุ่งสง	Thung Song	3.2	5.3		7.2		37.5		53.2	624.5	
22.อ.ร่อนพิบูลย์	Ron Phibun		4.3						4.3	..	
23.อ.ปากพนัง	Pak Phanang		37.3				16.3		53.6	420.4	
24.จ.พัทลุง	Phatthalung								0.0	436.4	-417.1
25.อ.เขาชัยสน	Khao Chaison					7.5			7.5	383.9	
26.จ.สงขลา	Songkhla*					T		0.3	0.3	448.5	-198.9
27.อ.รัตภูมิ	Rattaphum				[illegible]				0.0	654.4	
28.อ.หาดใหญ่	Hat Yai								0.0	376.0	
29.อ.สะเดา	Sadao								0.0	824.3	
30.จ.ปัตตานี	Pattani*		T		T		0.3	20.4	20.7	529.1	+ 47.5
31.อ.หนองจิก	Nong Chik								0.0	304.5	
32.อ.ยะหริ่ง	Yaring	..	..	..	..	..	..	..	..	..	

สถานีฝน	Station	วันที่และจำนวนน้ำฝนเป็นมิลลิเมตร Date and amount of rainfall in m.m. สิงหาคม August							ฝนรวม มม. Total rainfall mm.	ฝนรวมตั้งแต่ 1 ม.ค. Accumulative rainfall since 1 January	
		9	10	11	12	13	14	15		ปริมาณ มม. Amount mm.	สูงต่ำกว่าปกติ Above or below normal
53.อ.ปะนาเระ	Panare		12.4						12.4	259.1	
54.จ.ยะลา	Yala						53.4		53.4	647.9	+166.3
55.อ.เบตง	Betong	17.1	10.0	3.1					30.2	769.7	
56.อ.บันนังสตา	Bannang Satar					36.7	3.3		40.0	557.1	
57.จ.นราธิวาส	Narathiwat*		0.5	2.3	3.3		1.3		7.4	598.1	-549.9
58.อ.ยี่งอ	Yi-ngo			15.6					15.6	..	
59.อ.ระแงะ	Rangae	10.0	2.0		21.0				33.0	499.9	
60.อ.ตากใบ	Tak Bai								0.0	607.4	
61.จ.ระนอง	Ranong*	9.8	27.6	89.8	0.6	44.6	7.0		179.4	2625.7	-218.9
62.อ.กระบุรี	Kra Buri	13.3	32.4	17.2	6.1	4.6			73.6	1600.8	
63.จ.พังงา	Phangnga		54.0	2.8			3.5		60.3	1703.7	+181.3
64.อ.กะปง	Kapong	13.8	14.7	11.9			8.9		49.3	2152.7	
65.อ.ตะกั่วป่า	Takua Pa	59.8	61.7	65.9	9.4	6.5	27.7		231.0	3259.9	
66.อ.ท้ายเหมือง	Thai Muang	48.4	173.7	35.8		7.1			265.0	2424.6	
67.อ.ตะกั่วทุ่ง	Takua Thung	43.1	96.5	10.2					185.6	2070.9	
68.จ.ภูเก็ต	Phuket*	23.4	42.5	9.6			T		75.5	1817.9	..
69.สนามบินภูเก็ต	Phuket Air-port*	28.0	19.5	22.3	3.6		1.0		74.4	1491.1	
70.อ.ถลาง	Thalang	..	..	..	..	..	..	..	..	..	
71.จ.กระบี่	Krabi	..	..	..	..	..	..	..	..	..	..
72.อ.อ่าวลึก	Ao Luk	9.6	38.2	T	T		2.8		50.6	1352.0	
73.อ.คลองท่อม	Khlong Tom	41.1	37.6	0.9	4.2	0.3			84.1	1044.6	
74.สนามบินตรัง	Trang Air-port*	6.6	53.3	T	4.3		T		64.2	811.5	-562.5
75.อ.สิเกา	Sikao	13.7	52.7	11.4	2.0				79.8	940.2	
76.อ.ย่านตาขาว	Yan Ta Khao	8.3	26.8						35.1	821.9	
77.อ.ปะเหลียน	Palian	35.6	42.9	10.1					88.6	1318.4	
78.จ.สตูล	Satun		3.4						3.4	..	..
79.อ.ทุ่งหว้า	Thung Wa	20.0	30.0						50.0	1127.5	
80.อ.ละงู	Langu	17.3	8.3						25.6	..	

หมายเหตุ ช่องว่าง ไม่มีฝนตก
* สถานีตรวจอากาศ
T ฝนเล็กน้อยวัดไม่ได้
.. ไม่มีรายงาน

Remark Blank No rain
* Synoptic Station
T Trace
.. No report

อุณหภูมิสูงสุดและต่ำสุดประจำวันที่ ๙ — ๑๕ สิงหาคม ๒๔๑๔

Daily Max. and Min. Temperature 9 - 15 August 1971

สถานี	Station	อุณหภูมิสูงสุดและต่ำสุดเป็นองศา ซ. Max. and Min. Temperature in degree C. 9	10	11	12	13	14	15	เฉลี่ยสูงสุดต่ำสุด Average Max. Min.	เฉลี่ยในสัปดาห์ Weekly Mean	ค่าปกติประจำเดือน Monthly Normal
ภาคเหนือ	**Northern Part**										
1.จ.เชียงราย	Chiang Rai	28.9 / 20.4	25.6 / 22.3	28.9 / 21.6	31.4 / 21.2	29.2 / 20.6	29.4 / 21.0	26.5 / 22.2	28.6 / 21.3	25.0	26.7
2.จ.แม่ฮ่องสอน	Mae Hong Son	31.4 / 22.6	28.3 / 23.5	28.8 / 22.6	29.6 / 23.0	30.5 / 23.0	28.0 / 22.8	30.3 / 22.6	29.6 / 22.9	26.3	26.9
3.จ.เชียงใหม่	Chiang Mai	28.8 / 23.6	27.8 / 23.6	28.0 / 22.5	30.9 / 22.6	30.4 / 22.9	29.4 / 23.1	31.5 / 23.1	30.0 / 23.1	26.6	27.0
4.จ.น่าน	Nan	28.9 / 23.7	25.4 / 23.4	28.5 / 23.0	32.3 / 24.1	26.6 / 23.7	29.7 / 23.0	31.5 / 23.0	29.0 / 23.4	26.2	27.6
5.อ.ท่าวังผา	Tha Wang Pha	.. / ..	25.8 / ..	.. / 23.2	32.1 / ..	.. / 23.9	28.5 / ..	30.1 / 23.2	29.1 / 23.4	26.3	..
6.จ.ลำปาง	Lampang	29.6 / 24.0	29.4 / 23.0	30.5 / 22.4	31.0 / 22.4	30.0 / 23.0	31.4 / 22.5	31.6 / 23.4	30.5 / 23.0	26.8	27.6
7.อ.แม่สะเรียง	Mae Sariang	30.2 / 22.6	29.1 / 22.8	28.0 / 22.8	29.3 / 22.5	29.0 / 22.3	30.2 / 21.5	30.3 / 22.0	29.4 / 22.4	25.9	26.8
8.จ.แพร่	Phrae	30.6 / 24.0	26.9 / 23.3	30.3 / 22.9	31.3 / 23.3	29.1 / 23.8	30.8 / 23.1	31.5 / 22.6	30.1 / 23.3	26.7	27.4
9.จ.อุตรดิตถ์	Uttaradit	31.0 / 24.0	26.1 / 22.9	31.1 / 22.7	32.0 / 23.4	29.5 / 23.5	31.7 / 22.5	32.0 / 22.0	30.5 / 23.0	26.8	28.3
10.สนามบินอุตรดิตถ์	Uttaradit Air-port	29.8 / 23.8	25.2 / 24.0	30.1 / 23.5	31.2 / 24.1	29.2 / 24.2	31.7 / 23.7	.. / ..	29.5 / 23.9	26.7	..
11.จ.ตาก	Tak	30.5 / 24.5	28.4 / 23.7	31.0 / 23.6	32.0 / 23.7	30.6 / 25.0	32.7 / 24.1	33.5 / 22.7	31.2 / 23.9	27.6	28.2
12.จ.พิษณุโลก	Phitsanulok	32.4 / 25.2	28.0 / 23.0	31.4 / 23.0	33.5 / 22.6	29.6 / 23.3	31.8 / 23.1	32.6 / 23.4	31.3 / 23.4	27.4	28.4
13.อ.แม่สอด	Mae Sot	26.2 / 22.5	25.5 / 23.0	27.8 / 22.3	28.3 / 22.0	29.5 / 22.6	30.8 / 22.3	32.0 / 22.2	28.6 / 22.4	25.5	26.2
14.จ.เพชรบูรณ์	Phetchabun	27.4 / 24.6	27.2 / 22.3	31.5 / 22.8	32.1 / 22.1	29.5 / 22.9	30.4 / 23.0	33.2 / 22.6	30.2 / 22.9	26.6	27.3
15.อ.หล่มสัก	Lom Sak	25.5 / 23.4	25.7 / 22.2	30.5 / 23.0	30.7 / 22.5	28.3 / 23.0	.. / 22.2	.. / ..	28.1 / 22.7	25.4	..
16.อ.วิเชียรบุรี	Wichian Buri	32.2 / 24.8	29.0 / 22.9	32.7 / 23.0	33.2 / 23.0	29.9 / 23.9	33.2 / 23.4	33.0 / 23.7	31.9 / 23.5	27.7	..
ภาคตะวันออกเฉียงเหนือ	**Northeastern Part**										
1.จ.หนองคาย	Nong Khai	26.8 / 23.0	26.7 / 23.0	30.2 / 23.9	27.3 / 25.0	25.9 / 24.3	29.2 / 24.0	31.0 / 24.0	28.2 / 23.9	26.1	..
2.จ.เลย	Loei	30.0 / 23.3	27.0 / 22.8	31.6 / 22.6	30.6 / 23.9	27.5 / 23.3	31.0 / 23.0	33.3 / 23.1	30.1 / 23.1	26.6	27.2
3.จ.อุดรธานี	Udon Thani	26.4 / 23.2	27.5 / 23.5	31.6 / 24.0	28.8 / 24.5	27.5 / 24.0	29.6 / 24.0	31.9 / 24.8	29.0 / 24.0	26.5	28.0
4.จ.นครพนม	Nakhon Phanom	26.8 / 24.2	25.7 / 23.1	28.7 / 23.3	29.8 / 23.0	26.7 / 23.7	30.3 / 23.7	29.5 / 23.5	28.2 / 23.5	25.9	27.0
5.จ.สกลนคร	Sakon Nakhon	27.8 / 24.8	25.9 / 24.2	30.3 / 23.8	29.9 / 23.1	26.5 / 23.6	30.3 / 23.9	29.2 / 23.0	28.6 / 23.8	26.2	27.7
6.อ.มุกดาหาร	Mukdahan	28.6 / 25.0	27.8 / 23.0	28.6 / 23.2	29.7 / 23.0	27.7 / 22.5	30.5 / 23.5	30.7 / 22.7	29.1 / 23.3	26.2	27.7
7.จ.ขอนแก่น	Khon Kaen	27.3 / 24.7	25.4 / 22.9	31.4 / 23.6	28.0 / 22.4	27.8 / 23.1	31.6 / 23.1	32.6 / 24.3	29.2 / 23.4	26.3	28.1
8.อ.โกสุมพิสัย	Kosum Phisai	29.0 / 25.4	26.3 / 22.9	31.2 / 23.8	27.2 / 22.3	28.6 / 22.1	31.5 / 22.6	.. / 24.0	29.0 / 23.3	26.2	..
9.จ.ร้อยเอ็ด	Roi Et	29.7 / 25.4	28.3 / 23.2	30.5 / 23.9	27.5 / 22.2	27.4 / 22.8	31.0 / 22.3	30.3 / 23.0	29.2 / 23.3	26.3	28.1
10.จ.ชัยภูมิ	Chaiyaphum	27.1 / 23.9	27.3 / 21.9	31.2 / 22.6	31.3 / 21.5	28.2 / 22.7	32.0 / 22.5	33.5 / 22.5	30.1 / 22.5	26.3	27.5
11.จ.อุบลราชธานี	Ubon Ratchathani	31.2 / 25.1	30.9 / 24.3	28.5 / 22.6	30.6 / 23.3	29.3 / 23.4	31.5 / 23.0	31.5 / 23.9	30.5 / 23.7	27.1	27.8
12.จ.สุรินทร์	Surin	31.3 / 24.3	31.3 / 23.8	28.2 / 22.5	31.5 / 23.2	30.4 / 21.5	31.8 / 23.3	32.3 / 24.0	31.0 / 23.2	27.1	27.9
13.อ.ท่าตูม	Tha Tum	30.0 / 25.3	29.7 / 23.9	28.0 / 23.6	30.6 / 23.4	30.0 / 23.5	32.3 / 24.0	.. / 25.2	30.1 / 24.1	27.1	..
14.อ.นางรอง	Nang Rong	31.4 / 24.8	30.7 / 23.7	30.7 / 23.0	32.3 / 23.3	31.4 / 22.9	32.2 / 23.8	.. / 23.3	31.5 / 23.5	27.5	..

สถานี	Station	อุณหภูมิสูงสุดและต่ำสุดเป็นองศา ซ. Max. and Min. Temperature in degree C.							เฉลี่ยสูงสุดต่ำสุด Average Max. Min.	เฉลี่ยในสัปดาห์ Weekly Mean	ค่าปกติประจำเดือน Monthly Normal
		9	10	11	12	13	14	15			
.จ.นครราชสีมา	Nakhon Ratchasima	31.1 24.0	31.4 22.7	33.3 24.0	34.8 24.0	32.4 23.5	34.4 23.4	32.9 23.1	32.9 23.5	28.2	28.0
.อ.โชคชัย	Chok Chai	31.2 23.6	31.5 23.4	30.8 24.2	32.1 23.2	30.7 23.3	33.2 23.4	.. 23.7	31.6 23.5	27.6	..
ภาคกลาง	Central Part										
.จ.นครสวรรค์	Nakhon Sawan	34.6 25.9	33.8 23.7	33.3 23.1	33.9 24.0	31.8 24.5	32.0 24.0	34.3 23.2	33.4 24.1	28.8	28.7
.จ.ลพบุรี	Lop Buri	32.1 24.4	29.0 24.0	32.8 23.2	33.0 24.5	32.0 24.4	31.5 24.0	32.1 24.4	31.8 24.1	28.0	28.1
.จ.สุพรรณบุรี	Suphan Buri	34.0 25.6	29.5 24.7	34.5 25.4	34.6 25.2	33.1 25.2	32.9 23.6	32.5 24.3	33.0 24.9	29.0	28.6
.จ.กาญจนบุรี	Kanchanaburi	32.4 24.5	32.8 24.2	34.8 24.5	34.8 24.4	33.1 24.5	34.0 23.4	33.0 23.0	33.6 24.1	28.9	28.3
.อ.ทองผาภูมิ	Thong Pha Phum	.. ..	.. ..	.. ..	.. ..	.. ..	.. ..	.. ..	.. ..	..	..
.สนามบินดอนเมือง	Don Muang Air-port	33.3 26.1	30.8 25.2	33.9 25.2	33.1 23.8	31.9 24.9	30.5 24.2	33.3 25.3	32.4 25.0	28.7	28.7
.จ.พระนคร	Phra Nakhon	32.2 25.5	31.1 24.9	33.1 25.3	32.8 24.2	32.1 24.9	32.2 24.2	32.4 25.2	32.3 24.9	28.6	28.4
.ศูนย์วิจัยฯ บางนา	Bang Na	31.4 25.0	31.4 24.7	32.4 25.2	32.2 24.3	31.4 24.8	32.2 23.5	32.6 25.1	31.9 24.7	28.3	..
ภาคตะวันออก	Eastern Part										
1.จ.ปราจีนบุรี	Prachin Buri	30.6 25.2	30.0 22.5	31.0 24.7	30.2 22.5	29.5 22.5	32.7 23.4	32.3 24.5	30.9 23.5	27.3	28.0
2.อ.กบินทร์บุรี	Kabin Buri	30.3 24.6	29.3 21.4	29.0 23.1	30.3 22.5	29.7 22.5	33.5 23.1	.. 24.4	30.4 23.1	26.8	..
3.อ.อรัญประเทศ	Aranyaprathet	30.7 22.5	32.0 21.5	30.0 22.5	31.0 21.3	30.7 21.5	34.3 22.2	33.7 23.0	31.8 22.1	27.0	27.9
4.จ.ชลบุรี	Chon Buri	31.6 26.3	32.5 25.6	32.9 26.6	31.5 22.8	30.6 22.7	31.9 23.1	33.3 24.8	32.0 24.6	28.3	28.2
5.อ.เกาะสีชัง	Ko Si Chang	30.5 27.4	31.0 27.1	31.1 27.4	30.0 24.9	31.1 24.7	30.6 23.7	31.2 25.7	30.8 25.8	28.3	28.7
6.อ.สัตหีบ	Sattahip	32.9 26.5	32.8 26.8	33.3 26.8	32.8 26.8	33.3 27.1	32.5 22.5	32.3 25.8	32.8 26.0	29.4	29.2
7.จ.ระยอง	Rayong	31.2 27.9	31.0 26.1	31.0 24.2	30.5 25.2	31.0 25.7	.. 22.7	.. ..	30.9 25.3	28.1	..
8.จ.จันทบุรี	Chanthaburi	29.5 23.6	30.5 24.5	30.6 24.3	29.9 22.6	27.7 22.8	31.0 22.0	31.1 24.5	30.0 23.5	26.8	27.3
9.อ.คลองใหญ่	Khlong Yai	30.3 23.3	30.3 22.9	30.3 23.3	28.2 22.5	30.1 22.8	31.0 22.2	31.7 22.7	30.3 22.8	26.6	26.7
ภาคใต้	Southern Part										
1.อ.หัวหิน	Hua Hin	32.5 25.4	33.7 24.4	32.3 24.3	31.8 25.7	31.9 25.0	31.5 24.3	31.8 23.5	32.2 24.7	28.5	28.4
2.จ.ประจวบคีรีขันธ์	Prachuab Khiri Khan	31.3 24.2	31.9 24.1	32.6 24.3	32.2 25.2	31.5 24.1	30.5 23.9	30.9 22.8	31.6 24.1	27.9	27.9
3.จ.ชุมพร	Chumphon	31.8 23.3	32.0 23.9	31.0 22.5	32.4 23.1	30.3 23.7	31.8 23.7	32.8 22.9	31.7 23.3	27.5	27.2
4.จ.สุราษฎร์ธานี	Surat Thani	31.2 22.8	33.0 22.6	32.7 23.3	32.4 23.6	33.0 23.3	32.8 22.5	33.0 22.6	32.6 23.0	27.8	27.8
5.อ.เกาะสมุย	Ko Samui	31.7 25.6	32.0 26.0	32.0 25.2	32.3 26.0	31.5 25.5	31.0 26.0	31.8 25.5	31.8 25.7	28.8	..
6.จ.นครศรีธรรมราช	Nakhon Si Thammarat	33.8 22.6	33.9 21.5	32.6 23.8	34.3 23.2	34.0 21.9	33.1 21.9	33.5 21.9	33.6 22.4	28.0	27.9
7.จ.สงขลา	Songkhla	32.0 23.6	32.4 22.8	32.0 23.1	28.4 22.9	32.7 24.0	33.0 22.7	33.2 24.4	32.0 23.4	27.7	28.3
8.จ.ปัตตานี	Pattani	33.9 22.8	33.7 23.7	34.5 22.4	33.3 22.2	33.8 22.2	34.4 22.6	35.0 23.0	34.1 22.7	28.4	..
9.จ.นราธิวาส	Narathiwat	32.0 21.6	32.0 23.0	32.0 22.4	31.6 22.1	32.0 21.9	31.4 23.0	33.4 23.0	32.1 22.4	27.3	27.2
0.จ.ระนอง	Ranong	30.9 23.5	29.5 23.4	29.5 22.5	30.0 22.4	28.5 24.0	30.0 22.9	31.4 22.5	30.0 23.0	26.5	26.3
1.จ.ภูเก็ต	Phuket	28.5 24.5	29.5 23.3	29.8 22.7	29.2 23.5	32.0 22.8	30.5 23.5	31.5 23.7	30.1 23.4	26.8	27.5
2.สนามบินภูเก็ต	Phuket Air-port	.. ..	27.6 26.4	28.0 ..	30.0 24.1	30.1 22.8	29.0 24.1	30.1 22.9	29.1 24.1	26.6	27.3
3.สนามบินตรัง	Trang Air-port	30.0 22.7	29.2 22.7	32.0 22.4	30.4 23.0	33.5 23.5	31.2 23.2	32.5 22.6	31.3 22.9	27.1	27.2

แก้ไขเพิ่มเติมรายงานอากาศประจำสัปดาห์ฉบับที่ ๓๒/๒๔๑๔ เนื่องจากได้รับรายงานภายหลัง

Correction in weekly weather report No. 32/1971 for late report rainfall data

สถานีฝน	Station	วันที่และจำนวนน้ำฝนเป็นมิลลิเมตร Date and amount of rainfall in m.m. สิงหาคม August							ฝนรวม มม. Total rainfall mm.	ฝนรวมตั้งแต่ ๑ มค. Accumulative rainfall since 1 January	
		2	3	4	5	6	7	8		ปริมาณ มม. Amount mm.	สูงกว่าหรือต่ำกว่าปกติ Above or below normal
ภาคเหนือ	**Northern Part**										
2. อ.แม่สาย	Mae Sai							17.0	17.0	1104.3	
3. อ.เชียงแสน	Chiang Saen						22.4	12.8	46.6	1122.5	
4. อ.เชียงของ	Chiang Khong							8.0	50.8	1097.7	
6. อ.แม่สรวย	Mae Suai							2.9	57.3	895.8	
7. อ.เทิง	Thoeng						32.4		116.4	758.9	
8. อ.เชียงคำ	Chiang Kham							20.9	29.1	716.4	
9. อ.พาน	Phan							15.3	76.3	635.6	
10. อ.แม่ใจ	Mae Chai							8.1	33.8	452.6	
18. อ.ฝาง	Fang							15.1	56.9	973.4	
19. อ.เชียงดาว	Chiang Dao						8.9	1.6	10.5	513.0	
20. อ.แม่แตง	Mae Taeng							4.9	42.6	792.0	
21. อ.แม่ริม	Mae Rim							2.5	39.8	742.0	
22. อ.สันทราย	San Sai							2.9	40.3	895.9	
23. อ.ดอยสะเก็ด	Doi Saket							6.4	23.4	722.6	
24. อ.สันกำแพง	San Kamphaeng				10.1	9.2		16.1	35.4	..	
25. อ.หางดง	Hang Dong							4.1	7.3	690.7	
29. อ.ฮอด	Hot							0.1	1.1	642.3	
30. จ.ลำพูน	Lamphun						3.2		15.7	486.9	
35. อ.แจ้หม	Chae Hom							14.6	14.6	..	
37. อ.สบปราบ	Sop Prap							0.3	4.3	495.0	
40. จ.แพร่	Phrae*									880.3	+330.8
41. อ.สูอง	Song							29.5	29.5	795.2	
45. อ.ทุ่งช้าง	Thung Chang							14.5	51.0	889.8	
46. อ.ท่าวังผา	Tha Wang Pha*							14.2	74.8	1002.2	
48. อ.สา	Sa						7.1		53.5	645.6	
49. อ.นาน้อย	Na Noi							4.3	19.8	631.1	
54. อ.ท่าปลา	Tha Pla					44.2		4.9	50.8	1099.0	
62. อ.กงไกรลาศ	Kong Krailat						19.4		19.4	459.0	
65. อ.วังทอง	Wang Thong						11.6	1.4	17.7	709.6	
76. อ.หลุมเก่า	Lom Kao							3.0	27.5	479.4	
77. อ.หล่มสัก	Lom Sak*							4.3	48.6	569.3	
ภาคตะวันออกเฉียงเหนือ	**Northeastern Part**										
2. อ.เชียงคาน	Chiang Khan							2.5	11.7	599.3	
4. อ.ด่านซ้าย	Dan Sai							4.7	11.5	550.0	
7. อ.ศรีเชียงใหม่	Si Chiang Mai							15.1	31.3	1010.3	
8. อ.โพนพิสัย	Phon Phisai							12.0	77.1	1308.5	

สถานีฝน	Station	วันที่และจำนวนน้ำฝนเป็นมิลลิเมตร Date and amount of rainfall in m.m. สิงหาคม August 2	3	4	5	6	7	8	รวม Total rainfall mm.	สะสมตั้งแต่ 1 ม.ค. Accumulative rainfall since 1 January: ปริมาณ Amount mm.	สูงต่ำกว่าปกติ Above or below normal
2. อ.หนองหาร	Nong Han							18.0	55.7	852.4	
4. อ.วานรนิวาส	Wanon Niwat							15.4	43.4	686.0	
5. อ.สวางแดนดิน	Sawang Daen Din							7.9	30.0	658.8	
6. อ.พรรณานิคม	Phanna Nikhom							9.1	52.4	965.3	
8. อ.บานแพง	Ban Phaeng							68.4	118.7	1482.2	
0. อ.นาแก	Na Kae						T	8.2	24.5	878.8	
1. อ.ธาตุพนม	That Phanom							2.5	35.2	1027.5	
2. อ.มุกดาหาร	Mukdahan*									1210.4	+390.9
5. อ.สหัสขันธ์	Sahatsakhan							11.7	31.5	..	
7. อ.โกสุมพิสัย	Kosum Phisai*									698.1	
2. อ.ชุมแพ	Chum Phae							3.1	5.6	508.3	
9. อ.ครสวรรค์	Khon Sawan							13.2	33.2	503.3	
0. อ.จัตุรัส	Chatturat							5.8	14.3	424.5	
2. อ.โชคชัย	Chok Chai									588.2	
8. อ.นางรอง	Nang Rong*									530.2	
5. จ.ศรีสะเกษ	Si Sa Ket							43.4	49.4	757.8	
7. อ.อุทุมพรพิสัย	Uthumphon Phisai						34.1		34.1	..	
0. อ.เดชอุดม	Det Udom						3.3		21.6	934.6	
ภาคกลาง	Central Part										
0. จ.สุระบุรี	Saraburi						15.2		95.5	959.6	+104.6
6. อ.ทาเรือ	Tha Rua						3.0		49.9	546.8	
9. อ.บางไทร	Bang Sai					10.4	1.8		31.6	644.5	
1. อ.บางปะอิน	Bang Pa-in						9.3		26.1	418.6	
7. จ.ธนบุรี	Thonburi					15.2			15.2	..	..
8. อ.นครชัยศรี	Nakhon Chaisi						2.1		7.9	465.1	
ภาคตะวันออก	Eastern Part										
6. อ.ศรีมหาโพธิ์	Si Maha Phot							6.9	30.5	1034.9	
8. อ.สระแกว	Sakaeo							2.1	8.6	723.7	
9. อ.วัฒนานคร	Watthana Nakhon							1.6	4.4	672.2	
11. จ.ฉะเชิงเทรา	Chachoengsao							12.3	12.3	..	
20. จ.ระยอง	Rayong*						0.6		1.1	533.7	
27. จ.ตราด	Trat							16.8	71.8	1923.0	
28. อ.เขาสมิง	Khao Saming							20.5	27.0	..	
ภาคใต	Southern Part										
16. อ.บานนาสาร	Ban Na San							12.7	12.7	..	
18. อ.สิชล	Sichon							6.3	79.3	644.8	
21. อ.ทุงสง	Thung Song							14.2	78.9	571.3	
23. อ.ปากพนัง	Pak Phanang							19.2	49.9	366.8	
42. อ.กระบุรี	Kra Buri						15.5	6.3	89.3	1527.2	
44. อ.กะปง	Kapong							11.1	120.8	2103.4	

สถานีฝน	Station	วันที่และจำนวนน้ำฝนเป็นมิลลิเมตร Date and amount of rainfall in m.m. สิงหาคม August							ฝนรวม มม. Total rainfall mm.	ฝนรวมตั้งแต่ 1 ม.ค. Accumulative rainfall since 1 January	
		2	3	4	5	6	7	8		ปริมาณ มม. Amount mm.	สูงต่ำกว่าปกติ Above or below normal
45.อ.ตะกั่วป่า	Takua Pa							11.1	159.3	3028.9	
46.อ.ท้ายเหมือง	Thai Muang							15.2	147.3	2159.6	
47.อ.ตะกั่วทุ่ง	Takua Thung							35.8	61.8	1885.3	
52.อ.อาวลึก	Ao Luk							2.3	26.6	1301.4	
53.อ.คลองทอม	Khlong Tom							14.6	64.6	960.5	
55.อ.ลิเกา	Sikao							30.8	52.6	860.4	
57.อ.ปะเหลียน	Palian							31.9	58.0	1229.8	
58.จ.สตูล	Satun							2.8	2.8	..	
59.อ.ทุ่งหว้า	Thung Wa							30.0	88.9	1077.5	
60.อ.ละงู	Langu							9.7	28.7	..	

พิมพ์ที่ ร.พ. กรมอุตุนิยมวิทยา สำนักนายกรัฐมนตรี

บางกะปิ พระนคร

นาวาโท ธำรง กิติสิน ผู้พิมพ์โฆษณา 2514

กรมอุตุนิยมวิทยา สำนักนายกรัฐมนตรี

รายงานอากาศประจำสัปดาห์ ระหว่างวันที่ ๑๖ – ๒๒ สิงหาคม ๒๕๑๔

และ

การคาดหมายลักษณะอากาศ ระหว่างวันที่ ๒๓ – ๒๙ สิงหาคม ๒๕๑๔

ฉบับที่ ๓๔/๒๕๑๔

นาวาเอก ดร. เจริญ เจริญรัชต์ภาคย์

อธิบดีกรมอุตุนิยมวิทยา

METEOROLOGICAL DEPARTMENT

OFFICE OF THE PRIME MINISTER

BANGKOK, THAILAND

WEEKLY WEATHER REPORT

DURING THE PERIOD 16 – 22 AUGUST 1971

AND

WEATHER OUTLOOK

DURING 23 – 29 AUGUST 1971

No. 34/1971

Charoen Charoen-rajapark

Captain, R.T.N.

Director – General

การคาดหมายลักษณะอากาศใน ๗ วันข้างหน้า
ตั้งแต่วันที่ ๒๓ – ๒๙ สิงหาคม ๒๕๑๔

ลักษณะทั่วไป

ร่องความกดอากาศต่ำปกคลุมบริเวณภาคกลางและอ่าวไทย

ภาคเหนือ ภาคตะวันออกเฉียงเหนือ ภาคกลาง ภาคตะวันออก อ่าวไทย ฝั่งตะวันออก	ตลอดสัปดาห์จะมีฝนหรือฝนฟ้าคะนองทั่วไป กับจะมีฝนตกหนักเป็นแห่ง ๆ
อ่าวไทย ฝั่งตะวันตก	ตลอดสัปดาห์จะมีฝนหรือฝนฟ้าคะนองกระจาย
ภาคใต้ ฝั่งตะวันตก	ตลอดสัปดาห์จะมีฝนทั่วไป
พระนคร และ ธนบุรี	ตลอดสัปดาห์จะมีฝนหรือฝนฟ้าคะนองทั่วไป กับจะมีฝนตกหนักเป็นแห่ง ๆ

กรมอุตุนิยมวิทยา
๒๓ ส.ค.๑๔

Weather outlook for the period 23 - 29 August 1971

General Situation

The low pressure trough covers the Central part and the Gulf of Thailand.

Northern Part: Northeastern Part: Central Part: Eastern Part: Gulf of Thailand, East Coast:	Throughout the week, widespread rainshowers or thundershowers with isolated heavy falls.
Gulf of Thailand, West Coast:	Throughout the week, scattered showers or thundershowers.
Southern Thailand, West Coast:	Throughout the week, widespread rainshowers.
Phra Nakhon & Thonburi:	Throughout the week, widespread rainshowers or thundershowers with isolated heavy falls.

Meteorological Department
23 August 1971

สรุปลักษณะอากาศทั่วไปในรอบสัปดาห์
ตั้งแต่วันที่ ๑๖ – ๒๒ สิงหาคม ๒๔๑๔

๑. ในตอนต้นและตอนกลางสัปดาห์ ปรากฏว่าร่องความกดอากาศต่ำยังคงพาดอยู่ทางตอนบนของประเทศไทย ส่วนในตอนปลายสัปดาห์ ร่องความกดอากาศต่ำได้เคลื่อนตัวลงมาทางใต้พาดอยู่ทางตอนกลางประเทศ ลักษณะเช่นนี้ทำให้มีฝนและฝนฟ้าคะนองเกือบทั่วไปในทางตอนบนและตอนกลางของประเทศไทย ส่วนภาคใต้มีฝนหรือฝนฟ้าคะนองตกกระจาย

อนึ่ง ในตอนต้นสัปดาห์ พายุไต้ฝุ่น "โรส" ซึ่งอยู่ในทะเลจีนใต้ได้เคลื่อนตัวไปทางตะวันตกเฉียงเหนือเข้าสู่บริเวณเกาะฮ่องกง และได้สลายตัวลงแล้วในประเทศจีนตอนใต้

๒. ในระหว่างสัปดาห์ ปริมาณฝนสูงสุดประจำวันที่ตรวจวัดได้ในภาคต่าง ๆ ของประเทศไทยมีดังนี้.–

ภาคเหนือ	๑๑๗.๕ มม.	ที่ อ.แม่แตง	จ.เชียงใหม่	เมื่อวันที่	๒๐ ส.ค.
ภาคตะวันออกเฉียงเหนือ	๑๒๗.๗ "	ที่ อ.ท่าลี่	จ.เลย	"	๑๙ "
ภาคกลาง	๑๓๒.๒ "	ที่ อ.เมือง	จ.สระบุรี	"	๑๙ "
ภาคตะวันออก	๑๒๒.๔ "	ที่ อ.เมือง	จ.ปราจีนบุรี	"	๑๙ "
ภาคใต้	๑๒๑.๓ "	ที่ อ.ตะกั่วป่า	จ.พังงา	"	๒๐ "

กรมอุตุนิยมวิทยา

๒๓ ส.ค.๑๔

General Situation

Period 16 - 22 August 1971

1. In the beginning and the middle periods of the week, a low pressure trough covered Upper Thailand, and in the week-end period moved southward to cover Central Thailand. These conditions caused almost widespread rain and thunder rainshowers in Upper and Central Thailand. While scattered rainshowers and thunder rainshowers were observed in the southern part of Thailand.

During the beginning of the week, typhoon "ROSE" in the South China Sea moved northwestward to the vicinity of Hong Kong and dissipated in the Southern China.

2. During the week the daily heaviest rainfalls in various parts of Thailand were as follows:-

Northern Part	117.5 mm.	at Mae Taeng	on	20	August
Northeastern Part	127.7 "	at Tha Li	"	19	"
Central Part	132.2 "	at Saraburi	"	19	"
Eastern Part	122.4 "	at Prachin Buri	"	19	"
Southern Part	121.3 "	at Takua Pa	"	20	"

Meteorological Department

23 August 1971

ข่าวอากาศเพื่อการเกษตรประจำสัปดาห์

เมื่อวันที่ ๑๖ - ๒๒ สิงหาคม มีลักษณะอากาศซึ่งพอสรุปได้ดังต่อไปนี้ :-

ในตอนต้นและตอนกลางสัปดาห์ ปรากฏว่าร่องความกดอากาศต่ำยังคงพาดอยู่ทางตอนบนของประเทศไทย ส่วนในตอนปลายสัปดาห์ ร่องความกดอากาศต่ำได้เคลื่อนตัวลงมาทางใต้พาดอยู่ทางตอนกลางของประเทศ ลักษณะเช่นนี้ทำให้มีฝนและฝนฟ้าคะนองเกือบทั่วไปในทางตอนบนและตอนกลางของประเทศไทย ส่วนภาคใต้มีฝนหรือฝนฟ้าคะนองตกกระจาย

อนึ่งในตอนต้นสัปดาห์ พายุไต้ฝุ่น " โรส " ซึ่งอยู่ในทะเลจีนใต้ได้เคลื่อนตัวไปทางตะวันตกเฉียงเหนือเข้าสู่บริเวณเกาะฮ่องกง และได้สลายตัวลงแล้วในประเทศจีนตอนใต้.

ข้อควรระมัดระวัง

ในสัปดาห์ที่แล้วปรากฏว่ามีฝนและฝนฟ้าคะนองทั่วไปในประเทศไทยตอนบนและภาคใต้ฝั่งตะวันตก โดยมีฝนตกหนักหลายแห่ง เป็นเหตุให้เกิดน้ำท่วมบางจังหวัดทางภาคตะวันออกเฉียงเหนือและภาคใต้ ในสัปดาห์นี้คาดว่าร่องความกดอากาศต่ำที่ปกคลุมบริเวณภาคกลางและอ่าวไทยยังคงมีกำลังแรง ซึ่งจะทำให้บริเวณประเทศไทยตอนบนคงมีฝนตกชุกอยู่ต่อไป ลักษณะเช่นนี้จะทำให้เกิดน้ำท่วมในบริเวณที่ลุ่มบางแห่งได้อีก อันจะทำให้โรคสัตว์และศัตรูพืชจำพวกหนอนกระทู้ระบาดแพร่หลายได้ในระยะต่อไป ดังนั้นกสิกรจึงควรระมัดระวังไว้ด้วย.

กองอากาศเกษตร กรมอุตุนิยมวิทยา

๒๓ สิงหาคม ๒๕๑๔

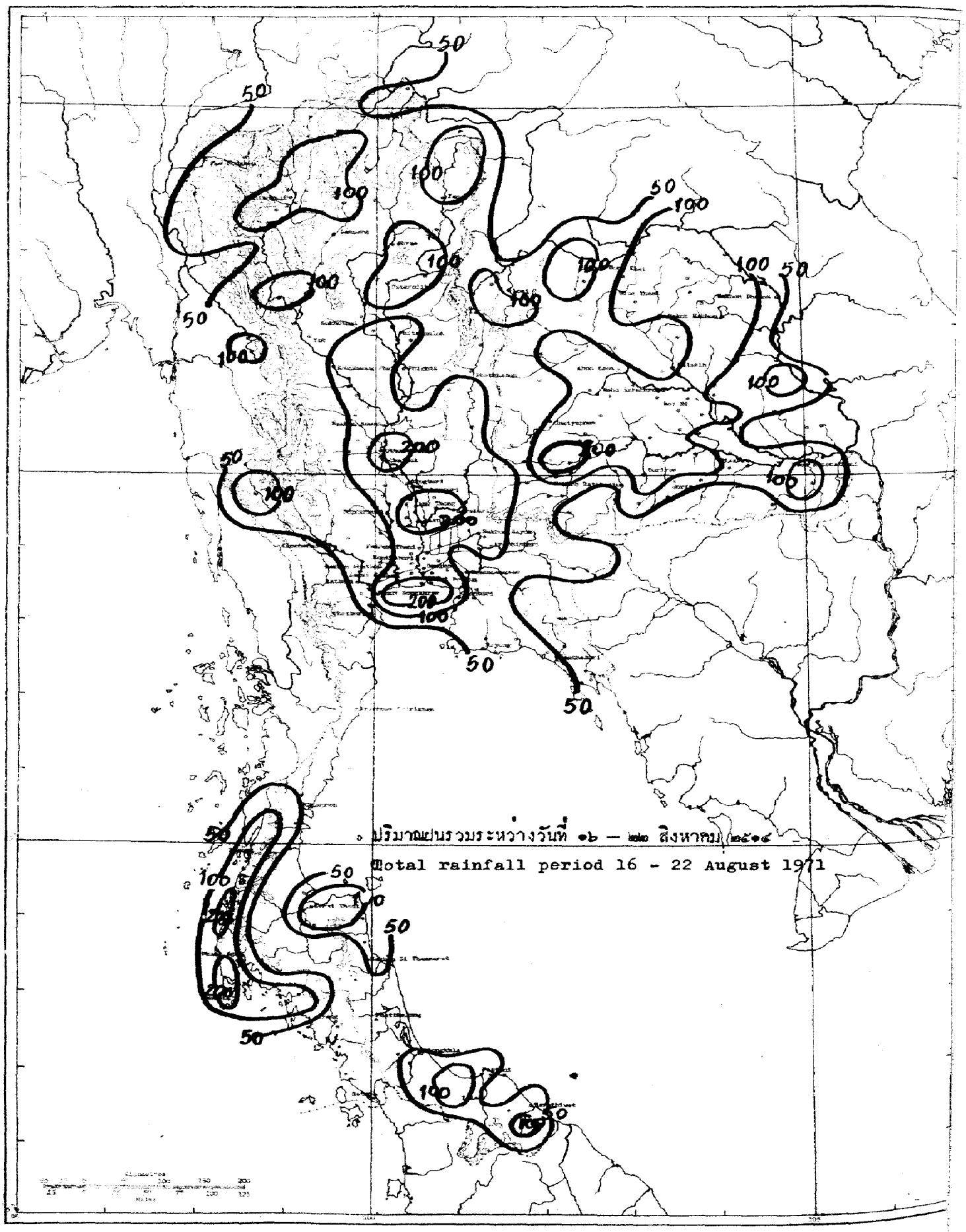

ปริมาณฝนรวมระหว่างวันที่ ๑๖ — ๒๒ สิงหาคม ๒๕๑๔

Total rainfall period 16 - 22 August 1971

สถานีฝน	Station	วันที่และจำนวนน้ำฝนเป็นมิลลิเมตร Date and amount of rainfall in m.m. สิงหาคม August							รวม Total rainfall mm.	Accumulative rainfall since 1 January	
		16	17	18	19	20	21	22		ปริมาณ Amount mm.	สูงกว่าหรือต่ำ Above or below normal
ภาคเหนือ	Northern Part										
1. จ.เชียงราย	Chiang Rai*	6.5	9.7	5.9	15.4	47.5	9.3	1.2	95.5	1542.7	+374.9
2. อ.แม่สาย	Mae Sai		21.0			39.0	10.0		70.0	1249.4	
3. อ.เชียงแสน	Chiang Saen	5.0	8.5		13.0	6.3	3.8		36.6	1324.1	
4. อ.เชียงของ	Chiang Khong	11.4	7.7	2.5	18.0	9.8	3.5		52.9	1371.4	
5. อ.แม่จัน	Mae Chan				42.3				42.3	-	
6. อ.แม่สรวย	Mae Suai	0.5	13.5	1.5	17.2	45.1			77.8	1017.8	
7. อ.เทิง	Thoeng	5.2	33.6	20.4	7.5		5.6		72.3	924.9	
8. อ.เชียงคำ	Chiang Kham		9.9	12.5	8.7				31.1	785.6	
9. อ.พาน	Phan	5.3	4.8	28.9		57.2	13.7		109.0	755.5	
10. อ.แม่ใจ	Mae Chai	2.5	21.8	25.3	25.0	11.5			86.0	576.4	
11. อ.เวียงป่าเป้า	Wiang Pa Pao	..	..	..	..	..	..	..	..	..	
12. อ.พะเยา	Phayao		3.4	27.3	7.8	15.2	6.6		60.3	703.9	
13. จ.แม่ฮ่องสอน	Mae Hong Son*	0.1	1.5	21.3	5.3	22.0	7.0	1.6	57.0	916.1	+115.3
14. อ.ปาย	Pai	..	..	..	..	..	..	..	..	-	
15. อ.ขุนยวม	Khun Yuam	25.2	11.0	17.0	21.5				74.7	1009.3	
16. อ.แม่สะเรียง	Mae Sariang*	16.7	0.2	27.2	2.0	0.1	9.6	1.6	57.4	927.8	+68.9
17. จ.เชียงใหม่	Chiang Mai*	2.6	11.9	8.8	16.2	31.0	44.5	22.6	137.6	986.5	+242.1
18. อ.ฝาง	Fang		13.5	11.9			55.4		80.8	1108.3	
19. อ.เชียงดาว	Chiang Dao	..	..	..	..	..	..	..	..	..	
20. อ.แม่แตง	Mae Taeng	3.4	1.5	17.1	16.4	117.5	17.1		173.0	1011.1	
21. อ.แม่ริม	Mae Rim	0.6	2.4	27.8	4.8	36.2	23.8		95.6	860.4	
22. อ.สันทราย	San Sai	T	6.0	12.4	10.6	57.1	65.9		152.0	1121.1	
23. อ.ดอยสะเก็ด	Doi Saket		2.0	14.5	10.0	27.9	6.0		60.4	855.5	
24. อ.สันกำแพง	San Kamphaeng	9.1	1.3	20.1					30.5	-	
25. อ.หางดง	Hang Dong		7.4	6.4	12.0	106.5	22.5		154.8	863.4	
26. อ.สารภี	Saraphi		5.3			25.5	12.5		43.3	653.7	
27. อ.สันป่าตอง	San Pa Tong				13.1	69.3	19.5		101.9	699.1	
28. อ.จอมทอง	Chom Thong			9.9	6.5				16.4	537.2	
29. อ.ฮอด	Hot	1.8	5.0	3.1	6.9	17.8			34.6	685.9	
30. จ.ลำพูน	Lamphun								0.0	526.9	
31. อ.ป่าซาง	Pa Sang			3.9	4.0	39.8	9.8		57.5	667.8	
32. อ.ลี้	Li					19.3			19.3	-	
33. จ.ลำปาง	Lampang*	4.1	7.0	18.9	10.1	2.4	20.6	14.2	77.3	862.9	
34. อ.งาว	Ngao			30.6	52.1				82.7	-	
35. อ.แจ้ห่ม	Chae Hom			82.1	15.3	56.9			154.3	-	
36. อ.เกาะคา	Ko Kha	1.7	0.7	12.8	8.3	49.3			72.8	688.5	
37. อ.สบปราบ	Sop Prap	0.2	13.3	7.0	1.7	30.5	8.9		61.6	573.8	
38. อ.เถิน	Thoen	16.1	T	4.5	9.9	43.6	25.5		99.6	949.7	
39. อ.แม่พริก	Mae Phrik		2.5		37.0	17.7	27.5		84.7	-	

สถานีฝน	Station	วันที่และจำนวนน้ำฝนเป็นมิลลิเมตร Date and amount of rainfall in m.m. สิงหาคม August							ยอดรวม Total rainfall mm.	ยอดรวมตั้งแต่ 1 ม.ค. Accumulative rainfall since 1 January	
		16	17	18	19	20	21	22		ปริมาณ Amount mm.	สูงกว่าหรือต่ำกว่าปกติ Above or below normal
40.จ.แพร่	Phrae*	1.4	8.4	34.7	19.4	4.7	42.2	33.4	144.2	1043.2	+413.[illegible]
41.อ.สอง	Song			57.2	84.4	36.1			177.7	985.4	
42.อ.สูงเม่น	Sung Men		9.9	38.9	20.1		23.3		92.2	684.3	
43.อ.เด่นชัย	Den Chai		12.3		48.5				60.8	957.5	
44.จ.น่าน	Nan*	0.5	3.1	28.0	16.6	46.0	9.0	2.6	105.9	1023.7	+274.2
45.อ.ทุ่งช้าง	Thung Chang	17.8	100.0	65.6	27.2	9.6	9.1		229.3	1169.3	
46.อ.ท่าวังผา	Tha Wang Pha*	24.3	42.2	43.9	22.9	21.4	3.7	T	158.4	1237.3	
47.อ.ปัว	Pua	21.7	15.3	53.2	21.6				111.8	1271.9	
48.อ.สา	Sa			48.0		42.0			90.0	735.6	
49.อ.นาน้อย	Na Noi		6.0	7.2	9.0	37.0			59.2	695.1	
50.จ.อุตรดิตถ์	Uttaradit*	53.4	18.5	22.4	42.2	14.4	19.7	17.6	188.2	1360.1	+394.[illegible]
51.อ.ฟากท่า	Fak Tha	26.0	20.0	38.0	26.0				110.0	846.9	
52.อ.น้ำปาด	Nam Pat	10.0	10.7	2.4	2.5	2.5			28.1	822.8	
53.เขื่อนสิริกิติ์	Sirikit Dam*	44.3	13.5	29.0	4.6	47.0			96.1	..	
54.อ.ท่าปลา	Tha Pla	2.5	10.0	12.8	7.2	54.3	44.1		130.9	1267.9	
55.อ.ลับแล	Laplae	39.2	10.2	24.5	34.2	32.2	16.1		156.4	1284.0	
56.จ.ตาก	Tak*	0.9	7.2	0.1	8.4	8.2	15.5	20.0	60.3	544.9	+100.[illegible]
57.อ.บ้านตาก	Ban Tak					35.4	28.2		63.6	501.0	
58.อ.แม่สอด	Mae sot*	0.7	37.8	14.4	21.2	11.9	9.8	3.8	99.6	1332.0	+[illegible]
59.อ.อุ้มผาง	Umphang	..	..	..	..	..	..	..	..	..	
60.จ.สุโขทัย	Sukhothai			8.6	10.0				18.6	35.6	
61.อ.สวรรคโลก	Sawankhalok		12.4		13.5	35.3	23.9		85.1	593.5	
62.อ.กงไกรลาศ	Kong Krailat	10.5	48.0	10.7	16.6	66.4			152.2	671.4	
63.จ.พิษณุโลก	Phitsanulok*	29.1	17.2	8.6	47.9	20.3	14.6	13.7	151.4	1044.3	+189.[illegible]
64.อ.พรหมพิราม	Phrom Phiram		36.5			16.3	30.0		103.2	673.1	
65.อ.วังทอง	Wang Thong	3.7	27.1	13.4		10.6	8.5		63.3	849.[illegible]	
66.อ.บางกระทุ่ม	Bang Kratum	29.2	4.0	18.6	35.0	16.1			102.9	885.9	
67.จ.กำแพงเพชร	Kamphaeng Phet	27.4		37.3			55.5		120.3	571.5	+147.6
68.อ.คลองขลุง	Khlong Khlung	..	..	..	..	..	..	..	..	..	
69.อ.ขาณุวรลักษบุรี	Khanu Woralaksaburi		37.5		67.8	T	33.5		138.8	842.5	
70.จ.พิจิตร	Phichit	4.6	29.3	13.8	8.7		1.5		57.9	739.1	-93.1
71.อ.สามง่าม	Sam Ngam				58.0				58.0	..	
72.อ.ตะพานหิน	Taphan Hin	4.9	10.4	8.8	10.6	4.5	4.1		43.3	715.4	
73.อ.บางมูลนาก	Bang Mun Nak		34.7		18.5	35.4			88.6	..	
74.อ.โพทะเล	Pho Thale	..	..	..	..	..	..	..	..	..	
75.จ.เพชรบูรณ์	Phetchabun*	7.3	1.8	7.5	10.8	15.1	10.6	9.6	62.7	659.8	-109.2
76.อ.หล่มเก่า	Lom Kao	7.0	7.0	T	17.5				31.5	542.4	
77.อ.หล่มสัก	Lom Sak*	1.3	1.1	0.3	10.9	25.8	4.0		43.6	683.8	
78.อ.ชนแดน	Chon Daen	10.5	25.2	45.2	25.8	17.3	5.2		192.9	849.2	
79.อ.หนองไผ่	Nong Phai	40.2	17.5	65.8	14.9	17.1			155.5	765.7	
80.อ.วิเชียรบุรี	Wichian Buri*	31.6	0.5	28.9	53.4	39.1	4.1	2.5	160.1	827.7	

สถานีฝน	Station	วันที่และจำนวนน้ำฝนเป็นมิลลิเมตร Date and amount of rainfall in m.m. สิงหาคม August 16	17	18	19	20	21	22	รวม มม. Total rainfall mm.	ตั้งแต่ 1 ม.ค. Accumulative rainfall since 1 January: ปริมาณ มม. Amount mm.	สูงต่ำกว่าปกติ Above or below normal
ภาคตะวันออกเฉียงเหนือ	Northeastern Part										
1.จ.เลย	Loei*	3.6	3.0	0.5	46.7	2.8	0.9	15.0	72.5	548.0	-344.9
2.อ.เชียงคาน	Chiang Khan	2.3	13.9	4.1	11.9	9.3			42.1	645.5	
3.อ.ท่าลี่	Tha Li	6.0	2.0		127.7	5.0			140.7	691.3	
4.อ.ด่านซ้าย	Dan Sai	21.3	2.7	2.9	17.2				44.1	610.7	
5.อ.วังสพุง	Wang Saphung	26.4	28.6		54.6	0.5			110.1	736.8	
6.จ.หนองคาย	Nong Khai*	1.5	12.6	1.5	16.8	2.3	23.9		58.6	1474.9	+3635
7.อ.ศรีเชียงใหม่	Si Chiang Mai	2.2	3.0	5.5	83.8		18.7		113.2	1159.4	
8.อ.โพนพิสัย	Phon Phisai	4.6	72.3	20.2	22.0	1.4	22.5		143.0	1534.2	
9.อ.ท่าบ่อ	Tha Bo	1.2	1.7		54.5	0.8	46.7		104.9	1285.4	
10.จ.อุดรธานี	Udon Thani*	23.3	19.7	2.6	33.4	0.8	17.2		97.0	973.6	+127.1
11.อ.เพ็ญ	Phen	34.8	43.5		27.8				106.1	926.5	
12.อ.หนองหาร	Nong Han	43.0	4.3	35.6		8.0	43.0		133.9	1038.5	
13.จ.สกลนคร	Sakon Nakhon*	35.8	0.3	35.5	0.5	2.1	12.5	22.0	108.5	1570.1	+486.7
14.อ.วานรนิวาส	Wanon Niwat		18.0	28.3					46.3	838.4	
15.อ.สว่างแดนดิน	Sawang Daen Din		4.1	97.9	1.2	8.5	4.6		116.3	1061.9	
16.อ.พรรณานิคม	Phanna Nikhom	33.1	1.0	58.9		69.1	6.8		168.9	1238.0	
17.จ.นครพนม	Nakhon Phanom*	20.6	13.7	25.1	0.1	4.0	7.6	12.5	83.6	1561.3	-56.8
18.อ.บ้านแพง	Ban Phaeng	37.4	54.2	26.5	0.9		3.2		122.2	1817.5	
19.อ.ท่าอุเทน	Tha Uten	..	..	..	..	..	..	..	..	..	
20.อ.นาแก	Na Kae	14.5	4.5	62.7			3.2		84.9	1111.6	
21.อ.ธาตุพนม	That Phanom	14.2		27.0					41.2	1152.4	
22.อ.มุกดาหาร	Mukdahan*	7.5	43.6	20.4	0.8	2.2	2.1		76.6	1351.9	+410.7
23.จ.กาฬสินธุ์	Kalasin	14.5	19.1	15.6	[illegible].5	1.7			80.4	971.0	-37.4
24.อ.ยางตลาด	Yang Talat	2.8	25.3	22.1	7.7	T			57.9	1023.5	
25.อ.สหัสขันธ์	Sahatsakhan			8.8					8.8	..	
26.อ.กมลาไสย	Kamalasai	48.9	33.8	37.7	T	8.6			129.0	1278.6	
27.จ.ร้อยเอ็ด	Roi Et*	19.4	20.5	45.3	0.7	2.4		0.2	88.5	1098.1	+189.2
28.อ.โพนทอง	Phon Thong		51.7	39.8	7.4				98.9	..	
29.อ.ธวัชบุรี	Thawatchaburi		69.3	49.5					118.8	1309.1	
30.อ.อาจสามารถ	At Samat	17.1	56.1						73.2	1169.4	
31.อ.เสลภูมิ	Selaphum	..	..	..	..	..	..	..	..	..	
32.อ.จตุรพักตรพิมาน	Chaturaphak Phiman			42.0	19.0				61.0	801.2	
33.อ.เกษตรวิสัย	Kaset Wisai		25.0	53.0	57.0				135.0	1119.4	
34.อ.ศรีมโหฬร	Phanom Phrai		42.1			45.1			87.2	..	
35.อ.สุวรรณภูมิ	Suwannaphum	4.9	54.1	3.0		1.4	1.6		65.0	1151.1	
36.จ.มหาสารคาม	Maha Sarakham	10.1	8.4	55.2	17.4		14.8		105.9	989.5	+191.7
37.อ.โกสุมพิสัย	Kosum Phisai*	1.0	21.6	22.1	10.9	2.2			57.8	793.6	
38.อ.บรบือ	Borabu	14.2	7.8	68.5	17.7		21.4		129.6	908.7	
39.อ.พยัคฆภูมิพิสัย	Phayakkhaphum Phisai	4.5	58.2	21.9	8.2	1.2	32.5		126.5	1003.0	
40.จ.ขอนแก่น	Khon Kaen*	0.2		36.9	37.5	4.0	18.2	9.3	106.1	850.9	+72.5

สถานีฝน	Station	วันที่และจำนวนน้ำฝนเป็นมิลลิเมตร Date and amount of rainfall in m.m. สิงหาคม August							ยอดรวม mm. Total rainfall mm.	ยอดรวมตั้งแต่ 1 มค. Accumulative rainfall since 1 January ปริมาณ mm. Amount mm.	สูงกว่าหรือต่ำกว่าปกติ Above or below normal
		16	17	18	19	20	21	22			
41.อ.ภูเวียง	Phu Wiang	27.3	23.7	69.5	11.1	12.3	52.6		196.5	918.7	
42.อ.ชุมแพ	Chum Phae	3.4	1.5	36.8	19.2		43.2		104.1	623.8	
43.อ.มัญจาคีรี	Mancha Khiri	12.6		40.8	32.0	30.8	47.1		163.3	700.7	
44.อ.ชนบท	Chonnabot*	5.0	3.6	49.2	37.6		52.7		148.1	935.7	
45.อ.บ้านไผ่	Ban Phai	6.5	7.8	27.3	41.0	41.0	31.5		155.1	1063.9	
46.อ.พล	Phon		28.0	25.0	77.9	24.8	4.1		159.8	666.6	
47.จ.ชัยภูมิ	Chaiyaphum*	0.2	31.8	11.9	76.4	8.8	2.3	13.9	145.3	789.1	+247.7
48.อ.ภูเขียว	Phu Khieo			13.9	16.3		44.5		74.7	475.5	
49.อ.คอนสวรรค์	Khon Sawan		24.5	15.4	15.5				55.4	594.3	
50.อ.จัตุรัส	Chatturat	T	25.7	10.2	8.7	23.5	22.7		90.8	542.5	
51.อ.บำเหน็จณรงค์	Bamnet Narong			29.5			58.5		88.0	666.9	
52.จ.นครราชสีมา	Nakhon Ratchasima*	0.4	0.6	16.7	40.9	0.2	5.5	14.9	79.2	686.7	+ 54.3
53.อ.บัวใหญ่	Bua Yai	..	..	..	..	..	..	..	..	..	
54.อ.คง	Khong	0.4	31.3	32.7	62.5	4.8	4.1		135.8	637.0	
55.อ.ด่านขุนทด	Dan Khun Thot			25.0	18.6	42.2	19.0		104.8	609.0	
56.อ.โนนไทย	Non Thai		9.1	25.4	23.2		30.4		88.1	513.1	
57.อ.โนนสูง	Non Sung		34.0	36.0	68.5		64.0		202.5	756.9	
58.อ.พิมาย	Phimai	37.9	9.9	35.6	106.2		11.3		200.9	816.8	
59.อ.สีคิ้ว	Sikhiu	1.9			40.1	22.1	5.8		69.9	594.4	
60.อ.สูงเนิน	Sung Noen	48.0		4.7	42.5		60.0		155.2	718.9	
61.อ.ปักธงชัย	Phak Thong Chai	5.6	2.4	1.8	17.8	0.8	8.2		36.6	578.8	
62.อ.โชคชัย	Chok Chai*		T	1.0	14.0	1.4	21.6		38.0	662.3	
63.อ.ครบุรี	Khon Buri	7.8							7.8	514.8	
64.จ.บุรีรัมย์	Buri Ram		15.3	10.5	89.5				115.3	983.2	+149.7
65.อ.พุทไธสง	Phutthaisong	..	..	..	..	..	..	..	..	..	
66.อ.สตึก	Satuk		8.7	31.1	10.3		21.1		71.2	672.8	
67.อ.ลำปลายมาศ	Lam Plai Mat	8.5		14.1	28.3				50.9	848.3	
68.อ.นางรอง	Nang Rong*		T	1.0	24.0	39.2		0.6	64.8	668.6	
69.จ.สุรินทร์	Surin*			0.8	3.4	6.2	2.3	46.6	59.3	871.4	+160.9
70.อ.รัตนบุรี	Rattanaburi		14.0			36.3			50.3	806.2	
71.อ.ท่าตูม	Tha Tum*	17.6	29.6	6.9	11.4	12.9	1.3	27.5	107.2	1084.3	
72.อ.ศีขรภูมิ	Sikhoraphum	23.4		18.5	38.5		23.5		103.9	779.8	
73.อ.ปราสาท	Prasat			19.5	16.1	7.5			43.1	..	
74.อ.สังขะ	Sangkha				16.4	27.5			43.9	742.1	
75.จ.ศรีสะเกษ	Si Sa Ket	..	..	..	..	..	..	..	..	826.9	+ 1.6
76.อ.ราษีไศล	Rasi Salai	12.1		15.2		22.4	17.2		66.9	999.4	
77.อ.อุทุมพรพิสัย	Uthumphon Phisai					29.2			29.2	..	
78.อ.กันทรารมย์	Kanthararom				15.6	27.6	17.5		60.7	957.3	
79.อ.ขุขันธ์	Khukhan	20.0							20.0	818.2	
80.อ.กันทรลักษ์	Kantharalak			25.7		14.0			39.7	790.1	
81.จ.อุบลราชธานี	Ubon Ratchathani*			2.1	5.2	15.3	18.7	27.4	60.7	1079.9	-179.5

สถานีฝน	Station	วันที่และจำนวนน้ำฝนเป็นมิลลิเมตร Date and amount of rainfall in m.m. สิงหาคม August							[illegible] Total rainfall mm.	[illegible]	[illegible]
		16	17	18	19	20	21	22			
82.อ.เขมราฐ	Khemarat	5.1	22.2	12.8			9.4		49.5	1054.5	
83.อ.อำนาจเจริญ	Amnat Charoen	..	..	..	..	..	..	..	..	..	
84.อ.ยโสธร	Yasothon	15.5	60.1	10.1	21.86				107.3	949.1	
85.อ.คำเขื่อนแก้ว	Kham Khuan Kaeo					30.9			30.0	..	
86.อ.ตระการพืชผล	Trakan Phutphon		20.4	8.5					28.9	922.2	
87.อ.มหาชนะชัย	Maha Chana Chai	6.5				8.7	33.1		48.3	1030.8	
88.อ.เขื่องใน	Khuang Nai	..	..	..	..	..	..	..	..	1058.7	
89.อ.โขงเจียม	Khong Chiam	20.3	2.2	12.8					35.3	1111.4	
90.อ.เดชอุดม	Det Udom			23.4	37.0	31.8	21.3		112.7	1114.0	
ภาคกลาง	Central Part										
1.จ.นครสวรรค์	Nakhon Sawan*	0.7	48.8	54.7	11.2	11.4	43.9	17.7	188.4	755.8	+ 61.2
2.อ.บางพระพิสัย	Banphot Phisai	T	52.3	5.5	16.8	T	36.2		110.8	741.4	
3.อ.ตาคลี	Takhli	31.4	85.4	59.2	20.9	29.4	5.4		232.7	1026.9	
4.อ.ลาดยาว	Lat Yao	8.3	12.7	12.4	28.3	1.7	47.5		111.1	532.4	
5.อ.ชุมแสง	Chumsaeng	1.9	18.6	32.7	29.2	21.7			104.1	..	
6.อ.หนองบัว	Nong Bua	..	..	..	..	..	..	..	..	..	
7.อ.ท่าตะโก	Tha Tako		23.6	19.3	13.7	4.8			61.4	555.1	
8.อ.พยุหคีรี	Phayuha Khiri		32.4		45.4		90.0		167.8	..	
9.จ.อุทัยธานี	Uthai Thani	33.3	40.7	65.8	9.6	75.5	45.5		270.4	745.3	+ 44.9
10.อ.สว่างอารมณ์	Sawang Arom	27.6		28.7	12.8				69.1	..	
11.อ.หนองฉาง	Nong Chang	12.7	72.2	22.5	18.3	5.1	12.4		143.2	706.9	
12.อ.ทัพทัน	Thab Than	4.1	43.6	13.1	2.4	4.6	16.4		84.2	596.7	
13.อ.หนองขาหย่าง	Nong Khayang	40.3	33.5		60.3		50.2		184.3	..	
14.อ.บ้านไร่	Ban Rai	65.3							65.3	..	
15.จ.ชัยนาท	Chainat	14.0	50.1	42.4	50.3	28.1	4.2		189.1	663.9	- 64.3
16.อ.มโนรมย์	Manorom	20.2	43.5	39.8	13.4		37.1		154.0	562.8	
17.อ.วัดสิงห์	Wat Sing	14.5	25.6	16.1	9.0	108.9	30.8		204.9	683.0	
18.จ.สิงห์บุรี	Sing Buri		17.6	13.9	3.1	18.3	1.4		54.3	512.1	-141.9
19.อ.อินทร์บุรี	In Buri		21.2	38.6	42.8	32.4			135.0	612.5	
20.อ.บางระจัน	Bang Rachan		39.9	68.0	9.8	30.8	21.3		169.2	669.6	
21.อ.พรหมบุรี	Phrom Buri	14.2	19.0	11.8	23.9	61.8			130.7	531.2	
22.จ.ลพบุรี	Lopburi*		19.6	9.6	0.5	95.7	11.6	3.2	140.2	814.4	+ 36.1
23.อ.บ้านหมี่	Ban Mi	..	..	..	..	..	..	..	..	..	
24.อ.ชัยบาดาล	Chai Badan	5.2	15.1	10.3	10.0	123.6			164.2	769.0	
25.อ.บัวชุม	Bua Chum*	T	14.6	67.1	11.0	48.2			140.9	727.0	
26.อ.ท่าวุ้ง	Tha Wung	10.4		16.3	36.4	40.2	17.4		120.7	562.4	
27.อ.โคกสำโรง	Khok Samrong	26.5	17.0	14.2		8.3			66.0	536.9	
28.จ.สุพรรณบุรี	Suphan Buri*	11.2	2.4	11.6	8.8	11.0	14.2	2.8	62.0	491.3	-191.7
29.อ.ดอนเจดีย์	Don Chedi			22.3					22.3	..	
30.อ.เดิมบางนางบวช	Doembang Nangbuat	5.3		9.3	71.7	52.8	14.3		153.4	494.0	
31.อ.สามชุก	Sam Chuk			7.3	80.6	37.2	13.8		138.9	..	

สถานีฝน	Station	วันที่และจำนวนน้ำฝนเป็นมิลลิเมตร Date and amount of rainfall in m.m. สิงหาคม August 16	17	18	19	20	21	22	ปริมาณ มม. Total rainfall mm.	ฝนรวมตั้งแต่ 1 ม.ค. Accumulative rainfall since 1 January ปริมาณ มม. Amount mm.	สูงต่ำกว่าปกติ Above or below normal
32.อ.ศรีประจันต์	Si Prachan	..	..	..	..	..	..	..	..	..	
33.อ.บางปลาม้า	Bang Pla Ma			10.1	10.0	10.1	10.2		40.4	464.7	
34.อ.สองพี่น้อง	Song Phi Nong	..	..	..	..	..	..	..	..	..	
35.จ.อ่างทอง	Ang Thong		7.5	12.5	26.8	83.0	28.5		158.3	664.8	-156.1
36.อ.โพธิ์ทอง	Pho Thong		26.2	113.3	7.4	102.2			249.1	719.8	
37.อ.ไชโย	Chaiyo		57.8	24.5		86.2			168.5	509.4	
38.อ.วิเศษชัยชาญ	Wiset Chai Chan		27.7	44.0	18.2	103.0	9.4		202.3	525.4	
39.อ.ป่าโมก	Pa Mok		13.1	10.4		52.6	8.8		84.9	..	
40.จ.สระบุรี	Saraburi		7.8	30.2	132.2	37.0			207.2	1254.1	+283.4
41.อ.พระพุทธบาท	Phra Phutthabat	..	..	..	..	..	..	..	..	..	
42.อ.บ้านหมอ	Ban Mo			45.2		10.0			55.2	682.8	
43.อ.หนองแค	Nong Khae	19.6	3.2	12.3	40.8		15.5		91.4	721.7	
44.อ.แก่งคอย	Kaeng Khoi		21.3	24.8	60.8	65.9			172.8	983.0	
45.จ.พระนครศรีอยุธยา	Ayutthaya			6.5		25.4			31.9	..	
46.อ.ท่าเรือ	Tha Rua		0.3	4.3	1.5	8.1			14.2	607.3	
47.อ.ผักไห่	Phak Hai			33.4	28.6	12[illegible].0	38.2		223.2	..	
48.อ.บางบาล	Bang Ban			5.3	23.4				28.7	653.2	
49.อ.บางไทร	Bang Sai		3.4	6.5	1.0				10.9	735.5	
50.อ.เสนา	Sena		7.3	8.2	8.0	50.7			74.2	..	
51.อ.บางปะอิน	Bang Pa-in		4.5	5.2					9.7	479.0	
52.จ.ปทุมธานี	Pathum Thani	3.7	18.2	2.4		28.7			53.0	487.5	-418.7
53.อ.ธัญบุรี	Thanyaburi	..	..	..	..	..	..	..	..	..	
54.ต.รังสิต	Rangsit		6.2	6.4	0.8	49.1	9.5		72.0	750.7	
55.จ.นนทบุรี	Nonthaburi		36.2	3.9		40.1	70.4		150.6	653.1	-100.3
56.อ.บางบัวทอง	Bang Bua Thong		12.5	0.4	0.7				13.6	538.7	
57.จ.ธนบุรี	Thon Buri		48.2						48.2	..	..
58.อ.บางขุนเทียน	Bang Khun Thian	..	..	..	..	..	..	..	..	..	
59.อ.ตลิ่งชัน	Taling Chan	..	..	..	..	..	..	..	..	..	
60.จ.พระนคร	Phra Nakhon*	1.1	59.9	4.1	13.6	44.4	18.0	12.7	153.8	756.8	-128.4
61.สนามบินดอนเมือง	Don Muang Air-port*	T	37.3	T	T	31.8	0.7	9.7	79.5	676.1	-232.0
62.อ.บางเขน	Bang Khen*		25.7	2.3	5.1	37.2	1.9	19.1	91.3	708.4	
63.อ.มีนบุรี	Min Buri		20.2	11.4					31.6	678.1	
64.อ.ลาดกระบัง	Lat Krabang			38.5	12.4				50.9	..	
65.ศูนย์วิจัยบางนา	Bang Na*	8.2	37.2	15.8	2.1	65.7	7.8	23.1	159.9	822.1	
66.จ.กาญจนบุรี	Kanchanaburi*	18.5	6.0	8.2	6.8	4.7	9.0	3.0	56.2	543.5	-52.5
67.เหมืองปิล็อก	Pilok	..	..	..	..	..	..	..	..	..	
68.อ.สังขละบุรี	Sangkhla Buri	..	..	..	..	..	..	..	..	..	
69.อ.ทองผาภูมิ	Thong Pha Phum*		4.0	40.3	42.4	3.7	30.3	8.3	138.0	..	
70.อ.ศรีสวัสดิ์	Si Sawat	..	..	..	..	..	..	..	..	..	
71.อ.บ่อพลอย	Bo Phloi	..	..	..	..	..	..	..	..	..	
72.อ.ไทรโยค	Sai Yok	..	..	..	..	..	..	..	..	..	

สถานีฝน	Station	วันที่และจำนวนน้ำฝนเป็นมิลลิเมตร Date and amount of rainfall in m.m. สิงหาคม August 16	17	18	19	20	21	22	ปริมาณ มม. Total rainfall mm.	ปริมาณตั้งแต่ 1 ม.ค. Accumulative rainfall since 1 January: ปริมาณ มม. Amount mm.	สูงต่ำกว่าปกติ Above or below normal
73.อ.พนมทวน	Phanom Thuan	T							T	..	
74.อ.ท่าม่วง	Tha Muang	26.2	7.4	10.0		19.0	27.4		20.0	518.4	
75.อ.ท่ามะกา	Tha Maka	..	..	..	..	..	..	..	..	..	
76.จ.นครปฐม	Nakhon Pathom		0.3	5.2		7.1	12.6		25.2	627.2	- 94.6
77.อ.กำแพงแสน	Kamphaeng Saen	..	..	..	..	..	..	..	..	..	
78.อ.นครชัยศรี	Nakhon Chaisi		1.4	2.2		7.2			10.8	509.3	
79.จ.ราชบุรี	Ratchaburi	7.2		31.6	4.8	13.2			56.8	564.3	- 36.5
80.อ.บ้านโป่ง	Ban Pong		12.0	1.2	10.9	4.8	30.0		58.9	500.0	
81.อ.โพธาราม	Photharam				7.3	6.7	25.8		39.8	510.0	
82.อ.ดำเนินสดวก	Damnoen Saduak	14.9	2.9	4.7		47.0			69.5	..	
83.อ.บากท่อ	Pak Tho	5.0			43.8				48.8	..	
84.จ.สมุทรสงคราม	Samut Songkham	6.4	26.3						32.7	468.3	- 28.0
85.อ.บางคนที	Bang Khonthi	6.6	3.5						10.1	1448.2	
86.อ.อัมพวา	Amphava		33.5		4.0	9.2			46.7	556.9	
87.จ.สมุทรสาคร	Samut Sakhon	25.8	102.5			7.2	68.5		204.0	789.8	- 2.7
88.จ.สมุทรปราการ	Samut Prakan	38.5	79.5	30.2	5.4	30.5	30.5		214.6	1003.6	+ 76.8
89.อ.พระประแดง	Phra Pradaeng	..	..	..	..	..	..	..	..	..	
90.อ.บางพลี	Bang Phli		68.9	58.9	11.9	11.3			151.0	788.8	
<u>ภาคตะวันออก</u>	<u>Eastern Part</u>										
1.จ.นครนายก	Nakhon Nayok	8.4		22.8	84.6				115.8	1196.9	-142.0
2.อ.บ้านนา	Ban Na	20.2		18.1		47.5	0.6		86.4	1041.2	
3.อ.ปากพลี	Pak Phli		12.0	10.0	27.0	5.0			54.0	1380.4	
4.จ.ปราจีนบุรี	Prachin Buri*			8.1	122.4	7.7	1.6	5.6	145.4	1411.7	+142.9
5.อ.บ้านสร้าง	Ban Sang	3.5		20.1		35.6			59.2	982.3	
6.อ.ศรีมหาโพธิ	Si Maha Phot	15.3		2.0	21.5	12.0	25.3		76.1	1217.7	
7.อ.กบินทร์บุรี	Kabin Buri	T	0.1	2.8	27.8	23.8			54.5	1101.6	
8.อ.สระแก้ว	Sakaeo	19.5		2.7			27.3		49.5	831.0	
9.อ.วัฒนานคร	Watthana Nakhon	4.3	24.0	7.3	0.5	20.8	10.6		67.5	814.2	
10.อ.อรัญประเทศ	Aranyaprathet*	17.5		1.9	3.6	7.5	27.0	1.7	59.2	902.2	-124.4
11.จ.ฉะเชิงเทรา	Chachoengsao			55.5	9.3				64.8	..	..
12.อ.บ้านโพธิ์	Ban Pho			18.4	1.3	6.4	65.5		91.6	826.0	
13.จ.ชลบุรี	Chon Buri*	1.5	8.8	27.0	15.3	12.9	9.4	14.8	89.7	696.2	-143.5
14.อ.พานทอง	Phan Thong			12.4					12.4	627.2	
15.อ.พนัสนิคม	Phanat Nikhom	..	..	..	..	..	..	..	..	..	
16.อ.บ้านบึง	Ban Bung			20.5	17.4				37.9	573.6	
17.อ.เกาะสีชัง	Ko Sichang*	16.1	46.5	32.5	33.9	41.2	3.2	6.9	180.3	577.3	
18.อ.ศรีราชา	Si Racha				52.1		40.5		92.6	751.0	
19.อ.สัตหีบ	Sattahip*	T	13.2	T	0.7	3.7			17.6	856.2	+200.3
20.จ.ระยอง	Rayong*				33.0	29.2	20.2		82.4	662.6	- 68.9
21.อ.บ้านค้าย	Ban Khai	1.4			1.8	3.1	2.6		8.9	500.8	
22.อ.แกลง	Klaeng	5.6		35.2	16.3	11.8	12.6		81.5	1083.1	

สถานีฝน	Station	วันที่และจำนวนน้ำฝนเป็นมิลลิเมตร Date and amount of rainfall in m.m. สิงหาคม August 16	17	18	19	20	21	22	รวม Total rainfall mm.	ตั้งแต่ 1 มกราคม Accumulative rainfall since 1 January มม. Amount mm.	สูงกว่าปกติ Above or below normal
23.จ.จันทบุรี	Chanthaburi*			5.5	T	10.1	31.1	0.8	47.5	1687.5	-329.6
24.อ.ท่าใหม่	Tha Mai.			9.0	36.9	1.2	40.8		95.4	1358.5	
25.อ.มะขาม	Makham	..	..	..	..	..	..	..	..	..	
26.อ.ขลุง	Khlung			5.2					5.2	..	
27.จ.ตราด	Trat					12.2	5.7		17.9	..	
28.อ.เขาสมิง	Khao Saming		13.3						13.3	..	
29.อ.แหลมงอบ	Laem Ngop*				1.3				1.3	..	
30.อ.คลองใหญ่	Khlong Yai*				0.7	22.0	1.0	2.0	25.7	2410.0	-696.4
ภาคใต้	Southern Part										
1.จ.เพชรบุรี	Phetchaburi	3.1	0.4	4.3	T	2.1	17.9		27.8	395.6	-108.8
2.อ.บ้านแหลม	Ban Laem	4.0	1.1	19.7		1.5	25.4		51.7	504.1	
3.อ.บ้านลาด	Ban Lat			22.5					22.5	272.5	
4.อ.ชะอำ	Cha-am	..	..	..	..	..	..	..	..	..	
5.จ.ประจวบคีรีขันธ์	Prachuap Khiri Khan*			3.6	4.9	18.9	1.0	0.5	28.9	487.4	- 70.9
6.อ.กุยบุรี	Kui Buri	..	..	..	..	..	..	..	..	..	
7.อ.หัวหิน	Hua Hin*			T	T	1.1	T	6.1	7.2	292.2	-201.1
8.จ.ชุมพร	Chumphon*	T	20.1	2.7	0.4	0.1	5.2	4.2	32.7	684.4	-414.3
9.อ.ท่าแซะ	Tha Sae					4.8	26.2		31.0	686.8	
10.อ.สวี	Sawi			6.7	45.8		11.4		65.9	313.9	
11.อ.หลังสวน	Lang Suan	..	..	..	..	..	..	..	..	..	
12.จ.สุราษฎร์ธานี	Surat Thani	10.6	2.0	8.9	47.1	6.3		35.0	110.1	825.4	-147.3
13.อ.ไชยา	Chaiya		21.7	2.1	5.7	8.3	7.5		45.3	..	
14.อ.เกาะสมุย	Ko Samui*	22.0	1.6	29.4	1.0	6.5	13.9	5.5	79.9	678.7	
15.อ.พุนพิน	Phunphin		1.0	10.4	7.8	2.3	1.7		23.2	393.2	
16.อ.บ้านนาสาร	Ban Na San	9.4	..	80.8	13.1				103.3	..	
17.จ.นครศรีธรรมราช	Nakhon Si Thammarat*	1.2	13.3		27.7	2.0	0.5	15.2	59.9	490.5	-623.1
18.อ.สิชล	Sichon	14.6	1.1						15.7	665.7	
19.อ.ท่าศาลา	Tha Sala		8.3	43.3					51.6	..	
20.อ.ฉวาง	Chawang	24.5							24.5	605.0	
21.อ.ทุ่งสง	Thung Song	..	..	..	..	..	..	..	..	..	
22.อ.ร่อนพิบูลย์	Ron Phibun	2.5	3.2	4.8					10.5	..	
23.อ.ปากพนัง	Pak Phanang	..	..	..	..	..	..	..	..	..	
24.จ.พัทลุง	Phatthalung		39.9						39.9	476.3	-394.7
25.อ.เขาชัยสน	Khao Chaison	..	..	..	..	..	..	..	..	..	
26.จ.สงขลา	Songkhla*		T	1.4	11.6	0.8	12.3	2.0	28.1	476.6	-199.8
27.อ.รัตภูมิ	Rattaphum		16.0	4.6	4.0				24.6	684.7	
28.อ.หาดใหญ่	Hat Yai	54.8							54.8	446.1	
29.อ.สะเดา	Sadao	36.5				5.7			42.2	866.5	
30.จ.ปัตตานี	Pattani*	T	29.2	21.0	3.2	6.6	5.4	1.4	66.8	595.9	+94.7
31.อ.หนองจิก	Nong Chik		24.0						24.0	352.0	
32.อ.ยะหริ่ง	Yaring				40.2				40.2	..	

สถานีฝน	Station	วันที่และจำนวนน้ำฝนเป็นมิลลิเมตร Date and amount of rainfall in m.m. สิงหาคม August							ยอดรวม มม. Total rainfall mm.	ฝนสะสมตั้งแต่ 1 ม.ค. Accumulative rainfall since 1 January	
		16	17	18	19	20	21	22		ปริมาณ มม. Amount mm.	สูงต่ำกว่าปกติ Above or below normal
5.อ.ปะนาเระ	Panare				0.8				0.8	259.9	
4.จ.ยะลา	Yala	20.3	20.1		22.2		12.2		74.8	722.7	
5.อ.เบตง	Betong	4.5			4.2				8.7	778.4	
6.อ.บันนังสตา	Bannang Satar	10.3	16.7	4.9	5.8	3.1	24.9		65.7	673.9	
7.จ.นราธิวาส	Narathiwat*	T	4.4		9.5	29.2	17.1	4.6	64.8	662.9	-519.7
8.อ.ยิ่งอ	Yi-ngo				40.8				40.8	..	
9.อ.รือเสาะ	Rangae	[illegible]	.5		19.0				19.0	518.9	
1.อ.ตากใบ	Tak Bai	..	..	..	..	..	..	..	..	..	
1.จ.ระนอง	Ranong*	6.6	5.9	1.8	36.6	41.4	24.2	25.0	141.5	2767.2	-272.6
2.อ.กระบุรี	Kra Buri			56.1	1.2	2.9	34.5		94.7	1695.5	
3.จ.พังงา	Phangnga	..	..	..	..	..	..	..	..	1725.0	-128.8
4.อ.กะปง	Kapong			20.4	23.2				43.6	2195.9	
5.อ.ตะกั่วป่า	Takua Pa	3.9	17.3	13.9	77.8	121.3	18.2		252.4	3512.3	
6.อ.ท้ายเหมือง	Thai Muang		12.3		32.2		67.6		112.1	2536.7	
7.อ.ตะกั่วทุ่ง	Takua Thung	3.5	6.3	22.5	1.7	14.5	3.3		51.8	2147.5	
8.จ.ภูเก็ต	Phuket*	3.4	6.4	4.2	77.3	96.4	54.8	10.2	252.7	2070.6	+ 698.2
9.สนามบินภูเก็ต	Phuket Air-port*	0.4	13.1		39.5	54.1	61.1	44.2	212.4	1703.5	
0.อ.ถลาง	Thalang	..	..	..	..	..	..	..	..	..	
1.จ.กระบี่	Krabi	..	..	..	..	..	..	..	..	..	
2.อ.อ่าวลึก	Ao Luk	1.7	T		17.9	6.9			25.6	1377.6	
3.อ.คลองท่อม	Khlong Tom	102.8		0.4	7.5	3.2	13.3		127.2	1171.8	
4.สนามบินตรัง	Trang Air-port*	0.2	1.2	2.9	2.8	1.5	31.6	T	40.2	851.7	- 579.2
5.อ.สิเกา	Sikao	9.0		1.8	0.5	3.4	2.4		16.3	956.5	
6.อ.ย่านตาขาว	Yan Ta Khao						23.7		23.7	845.6	
7.อ.ปะเหลียน	Palian				9.7		20.1		29.8	1348.2	
8.จ.สตูล	Satun			10.9					10.9	..	
9.อ.ทุ่งหว้า	Thung Wa				10.0		20.0		30.0	1157.5	
0.อ.ละงู	Langu			3.4					3.4	..	

หมายเหตุ ช่องว่าง ไม่มีฝนตก
* สถานีตรวจอากาศ
T ฝนเล็กน้อยวัดไม่ได้
.. ไม่มีรายงาน

Remark Blank No rain
* Synoptic Station
T Trace
.. No report

อุณหภูมิสูงสุดและต่ำสุดประจำวันที่ ๑๖ — ๒๒ สิงหาคม ๒๕๑๔

Daily Max. and Min. Temperature 16 – 22 August 1971

สถานี	Station	อุณหภูมิสูงสุดและต่ำสุดเป็นองศา ซ. Max. and Min. Temperature in degree C. 16	17	18	19	20	21	22	เฉลี่ยสูงสุดต่ำสุด Average Max. Min.	เฉลี่ยในสัปดาห์ Weekly Mean	ค่าปกติประจำเดือน Monthly Normal
ภาคเหนือ	**Northern Part**										
1.จ.เชียงราย	Chiang Rai	28.0 / 20.5	26.9 / 21.6	26.8 / 20.6	28.6 / 20.8	25.7 / 20.4	26.8 / 21.4	27.5 / 20.2	27.2 / 20.8	24.0	26.7
2.จ.แม่ฮ่องสอน	Mae Hong Son	32.0 / 23.3	30.5 / 24.0	28.0 / 23.5	31.5 / 22.5	32.0 / 22.2	29.7 / 22.7	30.0 / 22.9	30.5 / 23.0	26.8	26.9
3.จ.เชียงใหม่	Chiang Mai	31.8 / 22.8	30.2 / 23.5	30.7 / 23.2	30.0 / 22.5	30.0 / 22.6	30.2 / 22.5	27.8 / 22.2	30.1 / 22.8	26.5	27.0
4.จ.น่าน	Nan	31.6 / 24.2	28.0 / 23.0	30.2 / 23.0	28.1 / 22.1	29.3 / 22.6	27.2 / 22.2	29.9 / 22.2	29.2 / 22.8	26.0	27.6
5.อ.ท่าวังผา	Tha Wang Pha	.. / 23.1	26.9 / ..	31.6 / 23.2	28.5 / 23.1	.. / 22.5	29.3 / ..	30.9 / 22.4	29.4 / 22.9	26.2	..
6.จ.ลำปาง	Lampang	32.6 / 22.4	30.8 / 23.6	30.5 / 22.4	30.4 / 22.4	30.4 / 22.4	29.2 / 22.3	30.2 / 22.3	30.6 / 22.5	26.6	27.6
7.อ.แม่สะเรียง	Mae Sariang	31.3 / 23.0	31.0 / 23.0	27.7 / 23.2	30.0 / 22.2	31.3 / 22.2	28.6 / 22.8	30.3 / 22.8	30.0 / 22.7	26.4	26.8
8.จ.แพร่	Phrae	32.4 / 23.6	30.1 / 23.6	29.7 / 23.4	30.1 / 21.9	29.1 / 24.4	27.7 / 22.7	30.0 / 21.8	29.9 / 23.1	26.5	27.4
9.จ.อุตรดิตถ์	Uttaradit	33.1 / 23.1	30.8 / 22.8	30.1 / 22.5	31.6 / 22.0	31.0 / 22.2	28.2 / 22.2	29.9 / 22.5	30.7 / 22.5	26.6	28.3
10.สนามบินอุตรดิตถ์	Uttaradit Air-port	32.8 / 24.0	30.3 / 23.5	30.6 / 23.5	31.2 / 23.0	30.8 / 23.6	27.8 / 22.7	.. / ..	30.6 / 23.4	27.0	..
11.จ.ตาก	Tak	35.5 / 22.9	32.8 / 24.0	31.7 / 23.3	32.2 / 23.6	31.4 / 22.6	26.6 / 23.2	26.7 / 22.4	31.0 / 23.1	27.1	28.2
12.จ.พิษณุโลก	Phitsanulok	34.5 / 23.9	31.2 / 22.8	31.3 / 22.9	31.4 / 22.6	30.7 / 22.8	28.6 / 22.7	31.0 / 23.8	31.2 / 23.1	27.2	28.4
13.อ.แม่สอด	Mae Sot	31.9 / 22.6	30.7 / 23.3	30.0 / 22.4	27.5 / 22.7	30.8 / 22.3	26.2 / 22.2	30.3 / 22.2	29.6 / 22.5	26.1	26.2
14.จ.เพชรบูรณ์	Phetchabun	32.8 / 23.8	31.3 / 22.2	30.6 / 22.3	31.5 / 22.1	29.5 / 22.0	31.2 / 22.2	31.5 / 22.7	31.2 / 22.5	26.9	27.3
15.อ.หล่มสัก	Lom Sak	32.0 / 24.0	29.7 / 22.9	30.0 / 22.8	29.9 / 22.5	29.8 / 22.0	31.0 / 22.1	.. / 23.4	30.4 / 22.8	26.6	..
16.อ.วิเชียรบุรี	Wichian Buri	32.3 / 23.2	33.3 / 23.0	32.5 / 22.9	31.2 / 22.9	31.6 / 22.8	31.5 / 23.1	31.1 / 24.1	31.9 / 23.1	27.5	..
ภาคตะวันออกเฉียงเหนือ	**Northeastern Part**										
1.จ.หนองคาย	Nong Khai	31.3 / 23.3	29.0 / 23.9	27.6 / 23.8	29.0 / 23.5	27.2 / 23.5	25.8 / 23.9	28.9 / 22.5	28.4 / 23.5	26.0	..
2.จ.เลย	Loei	34.0 / 23.3	30.0 / 23.3	29.0 / 22.2	31.7 / 22.8	30.6 / 21.7	27.1 / 22.5	28.5 / 22.4	30.1 / 22.6	26.4	27.[illegible]
3.จ.อุดรธานี	Udon Thani	31.0 / 23.3	31.3 / 23.0	30.0 / 23.5	29.6 / 22.5	27.0 / 22.0	25.2 / 23.6	29.7 / 22.6	29.1 / 22.9	26.0	28.[illegible]
4.จ.นครพนม	Nakhon Phanom	30.5 / 22.8	30.1 / 23.9	27.4 / 22.7	29.5 / 22.4	29.2 / 23.3	28.0 / 22.8	32.2 / 23.0	29.6 / 23.0	26.3	27.[illegible]
5.จ.สกลนคร	Sakon Nakhon	31.0 / 23.1	31.3 / 23.2	28.8 / 23.6	27.7 / 21.8	30.0 / 23.8	26.6 / 23.8	29.7 / 23.4	29.3 / 23.2	26.3	27.[illegible]
6.อ.มุกดาหาร	Mukdahan	32.6 / 24.0	31.5 / 22.8	30.0 / 22.2	26.2 / 22.2	28.7 / 23.7	29.3 / 23.0	31.4 / 23.0	30.0 / 23.0	26.5	27.[illegible]
7.จ.ขอนแก่น	Khon Kaen	32.3 / 23.4	31.6 / 24.6	33.0 / 23.7	30.8 / 22.0	33.4 / 21.9	25.6 / 22.5	29.6 / 22.3	30.9 / 22.9	26.9	28.[illegible]
8.อ.โกสุมพิสัย	Kosum Phisai	.. / 23.0	33.0 / ..	32.2 / 22.8	30.7 / 22.1	29.9 / 21.5	.. / 22.8	.. / ..	31.5 / 22.6	27.1	..
9.จ.ร้อยเอ็ด	Roi Et	32.0 / 23.0	32.2 / 22.8	29.7 / 23.3	28.7 / 22.1	29.0 / 22.5	28.7 / 23.0	29.7 / 22.8	30.0 / 22.8	26.4	28.[illegible]
10.จ.ชัยภูมิ	Chaiyaphum	31.6 / 22.4	32.1 / 22.5	30.3 / 22.0	30.5 / 21.9	27.6 / 21.4	26.3 / 21.4	30.3 / 22.4	29.8 / 22.0	25.9	27.[illegible]
11.จ.อุบลราชธานี	Ubon Ratchathani	32.5 / 22.5	31.3 / 25.6	30.4 / 24.7	28.3 / 24.5	30.5 / 23.4	29.5 / 21.8	30.7 / 22.2	30.5 / 23.5	27.0	27.[illegible]
12.จ.สุรินทร์	Surin	33.0 / 24.3	32.8 / 25.0	32.2 / 24.4	30.2 / 23.0	30.4 / 22.0	27.3 / 21.4	31.2 / 22.0	31.0 / 23.2	27.1	27.[illegible]
13.อ.ท่าตูม	Tha Tum	31.7 / 24.5	32.8 / 25.5	31.6 / 23.5	30.0 / 23.1	30.2 / 22.9	29.1 / 22.7	30.1 / 22.5	30.8 / 23.5	27.2	..
14.อ.นางรอง	Nang Rong	33.1 / 24.3	32.4 / 24.2	31.0 / 24.0	30.6 / 23.4	28.0 / 23.2	29.2 / 22.5	.. / 23.3	30.7 / 23.6	27.2	..

สถานี	Station	อุณหภูมิสูงสุดและต่ำสุดเป็นองศา ซ. Max. and Min. Temperature in degree C. 16	17	18	19	20	21	22	เฉลี่ยสูงสุดต่ำสุด Average Max. Min.	เฉลี่ยในสัปดาห์ Weekly Mean	ค่าปกติประจำเดือน Monthly Normal
15.จ.นครราชสีมา	Nakhon Ratchasima	33.9 23.5	34.2 24.0	33.9 22.7	31.9 22.5	28.5 22.7	28.0 23.5	30.0 22.3	31.5 23.0	27.3	28.0
16.อ.โชคชัย	Chok Chai	33.6 23.7	32.7 23.5	32.3 23.4	32.1 23.1	28.8 22.4	29.5 23.7	.. 22.4	31.5 23.2	27.4	..
ภาคกลาง	Central Part										
1.จ.นครสวรรค์	Nakhon Sawan	33.1 23.5	33.6 23.5	33.2 22.5	31.6 22.9	31.2 22.9	29.2 22.1	29.9 22.9	31.7 22.9	27.3	28.7
2.จ.ลพบุรี	Lop Buri	32.5 25.0	33.4 24.4	32.5 23.0	32.7 23.3	32.5 24.0	29.4 22.8	30.0 24.0	31.9 23.8	27.9	28.1
3.จ.สุพรรณบุรี	Suphan Buri	34.2 24.5	33.6 23.3	32.8 24.7	33.0 24.3	31.5 24.1	29.5 23.6	28.0 23.7	31.8 24.0	27.9	28.6
4.จ.กาญจนบุรี	Kanchanaburi	34.8 23.6	33.2 23.8	33.8 24.0	32.8 23.3	30.8 24.4	29.8 23.1	30.2 23.0	32.2 23.6	27.9	28.3
5.อ.ทองผาภูมิ	Thong Pha Phum	.. ..	31.3 ..	30.8 23.1	30.8 22.7	29.5 22.0	30.1 22.0	31.4 22.4	30.7 22.4	26.6	..
6.สนามบินดอนเมือง	Don Muang Air-port	33.2 26.0	33.4 24.4	31.5 21.6	32.3 24.4	32.2 24.8	31.1 23.1	29.6 24.4	31.9 24.1	28.0	28.7
7.จ.พระนคร	Phra Nakhon	33.0 25.4	32.3 24.1	33.1 22.9	31.3 24.3	30.6 24.8	31.3 23.2	28.0 24.0	31.4 24.1	27.8	28.4
8.ศูนย์วิจัยฯ บางนา	Bang Na	33.0 25.5	31.0 23.7	32.5 23.4	31.2 23.8	30.5 24.8	30.4 22.9	27.8 23.8	30.9 24.0	27.5	..
ภาคตะวันออก	Eastern Part										
1.จ.ปราจีนบุรี	Prachin Buri	32.7 25.0	32.7 25.2	32.8 23.5	32.7 23.9	30.8 22.8	30.1 23.2	30.0 23.5	31.7 23.9	27.8	28.0
2.อ.กบินทร์บุรี	Kabin Buri	32.7 24.5	33.2 24.7	32.7 23.9	32.7 24.2	29.3 23.7	29.8 22.9	.. 22.9	31.7 23.8	27.8	..
3.อ.อรัญประเทศ	Aranyaprathet	34.3 23.0	33.0 22.7	33.0 23.2	32.0 23.5	29.0 24.0	30.2 22.0	31.7 22.5	31.9 23.0	27.5	27.9
4.จ.ชลบุรี	Chon Buri	31.8 24.6	32.0 22.7	31.9 23.5	32.2 22.3	32.0 23.4	29.9 23.9	28.8 23.7	31.2 23.4	27.3	28.2
5.อ.เกาะสีชัง	Ko Si Chang	30.5 26.3	30.5 23.1	30.4 22.5	30.6 22.7	30.6 22.9	29.1 23.1	26.9 23.9	29.8 23.5	26.7	28.7
6.อ.สัตหีบ	Sattahip	32.1 26.4	31.2 22.7	30.9 24.9	31.5 24.5	31.3 23.0	.. 24.7	.. ..	31.4 24.4	27.9	29.2
7.จ.ระยอง	Rayong	32.5 25.8	33.5 24.8	.. 27.3	31.7 ..	30.5 23.0	29.8 23.2	.. 24.5	31.6 24.9	28.3	..
8.จ.จันทบุรี	Chanthaburi	31.5 24.0	30.4 24.6	30.6 24.5	30.3 24.4	31.8 23.7	28.8 23.8	29.3 23.5	30.4 24.1	27.3	27.3
9.อ.คลองใหญ่	Khlong Yai	31.3 22.7	31.7 23.3	31.1 23.1	30.9 23.0	31.1 23.5	30.9 23.1	29.4 22.7	30.9 23.1	27.0	26.7
ภาคใต้	Southern Part										
1.อ.หัวหิน	Hua Hin	32.1 24.1	33.2 24.5	34.3 25.0	31.7 24.6	30.0 24.6	30.0 24.1	26.7 24.2	31.1 24.5	27.8	28.4
2.จ.ประจวบคีรีขันธ์	Prachuab Khiri Khan	32.5 22.8	31.8 23.5	33.0 24.4	30.9 24.4	30.1 23.4	29.3 24.4	29.0 22.8	30.9 23.7	27.3	27.9
3.จ.ชุมพร	Chumphon	32.8 23.1	33.8 23.0	30.9 23.1	30.5 23.7	30.1 22.6	28.9 23.3	31.6 22.4	31.2 23.0	27.1	27.2
4.จ.สุราษฎร์ธานี	Surat Thani	34.3 22.6	32.7 23.3	33.5 23.1	32.6 22.3	29.8 22.1	28.3 22.7	32.3 23.0	31.9 22.7	27.3	27.8
5.อ.เกาะสมุย	Ko Samui	32.0 25.3	31.2 22.8	31.8 24.2	29.8 22.4	28.8 25.1	27.3 24.1	31.0 23.3	30.3 23.9	27.1	..
6.จ.นครศรีธรรมราช	Nakhon Si Thammarat	33.5 21.6	32.8 22.3	33.3 21.8	32.0 22.6	28.8 22.5	28.3 23.4	31.0 23.1	31.4 22.5	27.0	27.9
7.จ.สงขลา	Songkhla	33.3 23.2	32.1 23.0	33.2 22.9	32.6 22.8	29.5 24.0	29.0 23.7	30.2 23.0	31.4 23.2	27.3	28.3
8.จ.ปัตตานี	Pattani	33.2 22.9	33.4 21.8	32.7 21.1	32.4 22.3	28.7 23.3	30.2 22.0	30.0 22.0	31.5 22.2	26.9	..
9.จ.นราธิวาส	Narathiwat	31.9 22.9	31.0 21.8	31.6 22.8	32.3 21.9	28.1 22.6	28.0 22.7	28.8 21.6	30.4 22.3	26.4	27.2
10.จ.ระนอง	Ranong	31.5 23.4	31.4 22.2	30.0 23.0	30.5 23.5	28.8 22.0	29.2 22.4	29.0 22.0	30.1 22.6	26.4	26.3
11.จ.ภูเก็ต	Phuket	32.0 23.7	30.0 25.0	30.7 23.8	29.0 24.2	29.0 23.6	25.0 22.1	27.0 22.2	29.0 23.4	26.2	27.5
12.สนามบินภูเก็ต	Phuket Air-port	30.6 23.2	30.0 24.4	31.0 23.1	30.1 24.0	27.7 23.3	26.4 22.1	27.8 22.5	29.1 23.2	26.2	27.3
13.สนามบินตรัง	Trang Air-port	31.7 23.5	31.4 23.8	32.8 23.2	27.8 23.8	29.3 22.4	29.1 23.2	30.2 22.9	30.3 23.3	26.8	27.2

แก้ไขเพิ่มเติมรายงานอากาศประจำสัปดาห์ฉบับที่ ๓๓/๒๕๑๔ เนื่องจากได้รับรายงานภายหลัง

Correction in weekly weather report No. 33/1971 for late report rainfall data

สถานีฝน	Station	วันที่และจำนวนน้ำฝนเป็นมิลลิเมตร Date and amount of rainfall in m.m. สิงหาคม August							ผลรวม Total rainfall mm.	ผลรวมตั้งแต่ 1 ม.ค. Accumulative rainfall since 1 January	
		9	10	11	12	13	14	15		ปริมาณ Amount mm.	สูงกว่าหรือต่ำ Above or below normal
ภาคเหนือ	**Northern Part**										
2. อ.แม่สาย	Mae Sai							21.6	75.1	1179.4	
3. อ.เชียงแสน	Chiang Saen							16.2	165.0	1287.5	
4. อ.เชียงของ	Chiang Khong							20.2	220.8	1318.5	
6. อ.แม่สรวย	Mae Suai							23.4	44.1	940.0	
7. อ.เทิง	Thoeng							36.5	93.7	852.6	
8. อ.เชียงคำ	Chiang Kham							24.8	38.1	754.5	
9. อ.พาน	Phan							10.0	10.0	645.6	
10. อ.แม่ใจ	Mae Chai						24.1		37.8	490.4	
14. อ.ปาย	Pai							55.0	68.0	..	
15. อ.ขุนยวม	Khun Yuam							21.2	73.2	934.6	
18. อ.ฝาง	Fang							6.8	53.2	1027.5	
20. อ.แม่แตง	Mae Taeng							19.2	46.1	838.1	
21. อ.แม่ริม	Mae Rim							3.5	22.8	764.8	
22. อ.สันทราย	San Sai							34.7	73.2	969.1	
23. อ.ดอยสะเก็ด	Doi Saket							57.0	72.5	795.1	
24. อ.สันกำแพง	San Kamphaeng					4.2	10.1	6.2	43.8	..	
26. อ.สารภี	Saraphi						12.0		20.7	710.4	
29. อ.ฮอด	Hot							0.7	4.5	651.3	
31. อ.ป่าซาง	Pa Sang							9.3	44.9	610.3	
36. อ.เกาะคา	Ko Kha							6.5	45.8	615.7	
45. อ.ทุ่งช้าง	Thung Chang							2.1	50.4	940.2	
51. อ.ฟากท่า	Fak Tha					10.0			16.9	736.9	
70. อ.พิจิตร	Phichit							25.8	74.7	674.2	- 93.5
72. อ.ตะพานหิน	Taphan Hin							0.3	73.1	672.1	
77. อ.หล่มสัก	Lom Sak*						24.0		70.9	640.2	
78. อ.ชนแดน	Chon Daen						2.6		86.9	656.3	
ภาคตะวันออกเฉียงเหนือ	**Northeastern Part**										
7. อ.สีรีเชียงใหม่	Si Chiang Mai							0.5	36.1	1046.2	
9. อ.ท่าบ่อ	Tha Bo							2.1	58.6	1095.7	
12. อ.หนองหาน	Nong Han							27.5	52.2	904.6	
14. อ.วานรนิวาส	Wanon Niwat							72.4	106.6	792.1	
15. อ.สวางแดนดิน	Sawang Daen Din							93.1	286.8	945.6	
16. อ.พรรณานิคม	Phanna Nikhom							45.0	130.8	1096.1	
18. อ.บ้านแพง	Ban Phaeng							25.9	213.1	1695.3	
20. อ.นาแก	Na Kae						7.2	3.1	147.9	1026.7	
23. จ.กาฬสินธุ์	Kalasin							28.1	78.9	890.6	- 74.3
24. อ.ยางตลาด	Yang Talat							3.5	25.1	965.6	

สถานีฝน	Station	วันที่และจำนวนน้ำฝนเป็นมิลลิเมตร Date and amount of rainfall in m.m. สิงหาคม August 9	10	11	12	13	14	15	ปริมาณ มม. Total rainfall mm.	ปริมาณตั้งแต่ 1 ม.ค. Accumulative rainfall since 1 January: ปริมาณ มม. Amount mm.	สูงต่ำกว่าปกติ Above or below normal
25. อ.สหัสขันธ์	Sahatsakhan							32.4	132.7	..	
26. อ.กมลาไสย	Kamalasai							2.1	63.8	1149.6	
28. อ.โพนทอง	Phon Thong							41.6	41.6	..	
29. อ.ธวัชบุรี	Thawatchaburi							7.6	187.7	1190.3	
30. อ.อาจสามารถ	At Samat							22.1	88.5	1095.2	
32. จตุรพักตรพิมาน	Chaturaphak Phiman							32.0	220.0	740.8	
35. อ.สุวรรณภูมิ	Suwannaphum							0.3	107.9	1086.1	
38. อ.บึงบือ	Borabu							0.4	63.4	779.1	
39. อ.พยัคฆภูมิพิสัย	Phayakkhaphum Phisai							2.6	128.9	876.5	
41. อ.ภูเวียง	Phu Wiang							10.0	38.0	722.2	
43. อ.มัญจคีรี	Mancha Khiri							11.2	21.6	537.4	
44. อ.ชนบท	Chonnabot*							4.9	38.3	787.6	
46. อ.พล	Phon							26.1	133.2	506.8	
54. อ.คง	Khong							1.3	44.6	501.2	
57. อ.โนนสูง	Non Sung							22.2	32.4	554.4	
59. อ.สีคิ้ว	Sikhiu							1.5	1.5	524.5	
60. อ.สูงเนิน	Sung Noen							27.6	27.6	563.7	
67. อ.ลำปลายมาศ	Lam Plai Mat							17.2	55.5	797.4	
68. อ.นางรอง	Nang Rong							8.7	73.6	603.8	
75. จ.ศรีสะเกษ	Si Sa Ket					39.8			63.1	820.9	+ 56.9
76. อ.ราษีไศล	Rasi Salai						26.7		104.0	932.5	
77. อ.อุทุมพรพิสัย	Uthumphon Phisai						9.4		75.3	..	
78. อ.กันทรารมย์	Kanthararom							19.8	173.2	896.6	
ภาคกลาง	Central Part										
2. อ.บรรพตพิสัย	Banphot Phisai							3.4	50.2	630.6	
5. อ.ชุมแสง	Chumsaeng							1.5	17.4	..	
11. อ.หนองฉาง	Nong Chang							4.6	18.3	562.8	
12. อ.ทับทัน	Thab Than							6.5	58.0	512.5	
15. จ.ชัยนาท	Chainat							14.1	99.2	474.8	-205.6
16. อ.มโนรมย์	Manorom							17.5	34.2	408.8	
17. อ.วัดสิงห์	Wat Sing							12.6	64.6	478.1	
29. อ.ดอนเจดีย์	Don Chedi					8.2		4.1	12.3	..	
35. จ.อางทอง	Ang Thong							21.5	38.8	506.5	-274.7
40. จ.สระบุรี	Saraburi							28.5	87.3	1046.9	+418.1
43. อ.หนองแค	Nong Khae							16.3	65.8	630.3	
44. อ.แก่งคอย	Kaeng Khoi							7.6	74.4	810.2	
45. จ.อยุธยา	Ayutthaya							0.5	48.5	..	..
46. อ.ท่าเรือ	Tha Rua							8.3	46.3	593.1	
49. อ.บางไทร	Bang Sai					16.8	1.9	27.7	80.1	724.6	
50. อ.เสนา	Sena							11.7	45.7	..	

สถานีฝน	Station	วันที่และจำนวนน้ำฝนเป็นมิลลิเมตร Date and amount of rainfall in m.m. สิงหาคม August							ฝนรวม มม. Total rainfall mm.	ฝนรวมตั้งแต่ 1 ม.ค. Accumulative rainfall since 1 January	
		9	10	11	12	13	14	15		ปริมาณ มม. Amount mm.	สูงกว่าหรือต่ำ Above or below normal
51. อ.บางปะอิน	Bang Pa-in							10.5	59.9	469.3	
52. จ.ปทุมธานี	Pathum Thani							1.2	44.2	434.5	-407.2
54. อ.รังสิต	Rangsit						14.2		71.4	678.7	
56. อ.ลาดบัวหลวง	Bang Bua Thong					10.5			35.4	525.1	
57. จ.ธนบุรี	Thonburi					18.3	13.2		37.4	..	..
82. อ.ดำเนินสะดวก	Damnoen Saduak							4.5	70.7	..	
83. อ.ปากท่อ	Pak Tho							29.9	108.7	..	
84. จ.สมุทรสงคราม	Samut Songkham							4.8	33.1	435.6	- 89.1
85. อ.บางคนที	Bang Khonthi					12.8		15.6	28.4	438.1	
86. อ.อัมพวา	Amphawa							8.4	41.3	510.2	
ภาคตะวันออก	Eastern Part										
7. อ.กบินทร์บุรี	Kabin Buri*							0.2	78.8	1047.1	
9. อ.วัฒนานคร	Watthana Nakhon							3.9	74.5	746.7	
12. อ.บานโพธิ์	Ban Pho							8.2	31.1	734.4	
14. อ.พานทอง	Phan Thong					11.2	6.4		66.2	614.8	
20. จ.ระยอง	Rayong*							0.3	46.5	580.2	-118.5
22. อ.แกลง	Klaeng							7.2	67.2	1001.6	
ภาคใต้	Southern Part										
11. อ.ลังสวน	Lang Suan							8.2	2.2	..	
16. อ.บานนาสาร	Ban Na San							16.4	95.3	..	
21. อ.ทุ่งสง	Thung Song							47.3	100.5	671.8	
22. อ.รอนพิบูลย์	Rong Phibun							11.4	15.7	..	
25. อ.เขาชัยสน	Khao Chaison							5.5	13.0	389.4	
27. อ.รัตภูมิ	Rattaphum							5.7	5.7	660.1	
28. อ.หาดใหญ่	Hat Yai							15.3	15.3	391.3	
31. อ.หนองจิก	Nong Chik							23.5	23.5	328.0	
36. อ.บันนังสตา	Bannang Satar							51.1	91.1	608.2	
43. อ.ปะนาเระ	Phangnga							21.3	81.6	1725.0	+202.6
47. อ.ตะกั่วทุ่ง	Takua Thung							24.8	210.4	2095.7	
60. อ.ละงู	Langu						23.7		49.3	..	

พิมพ์ที่ ร.พ. กรมอุตุนิยมวิทยา สำนักนายกรัฐมนตรี

บางกะปิ พระนคร

นาวาโท ธำรง กิติสิน ผู้พิมพ์โฆษณา 2514

กรมอุตุนิยมวิทยา สำนักนายกรัฐมนตรี

รายงานอากาศประจำสัปดาห์ ระหว่างวันที่ ๒๓ – ๒๙ สิงหาคม ๒๕๑๔

และ

การคาดหมายลักษณะอากาศ ระหว่างวันที่ ๓๐ สิงหาคม – ๕ กันยายน ๒๕๑๔

ฉบับที่ ๓๕/๒๕๑๔

นาวาเอก ดร. เจริญ เจริญรัชต์ภาคย์

อธิบดีกรมอุตุนิยมวิทยา

METEOROLOGICAL DEPARTMENT

OFFICE OF THE PRIME MINISTER

BANGKOK THAILAND

WEEKLY WEATHER REPORT

DURING THE PERIOD 23 – 29 AUGUST 1971

AND

WEATHER OUTLOOK

DURING 30 AUGUST – 5 SEPTEMBER 1971

No. 35/1971

Charoen Charoen-rajapark

Captain, R.T.N.

Director – General

การคาดหมายลักษณะอากาศใน ๗ วันข้างหน้า
ตั้งแต่วันที่ ๓๐ สิงหาคม – ๔ กันยายน ๒๕๑๔

ลักษณะทั่วไป

ร่องความกดอากาศต่ำซึ่งมีกำลังแรงพาดผ่านภาคเหนือและภาคตะวันออกเฉียงเหนือของประเทศไทย พายุดีเปรสชั่นได้ก่อตัวขึ้นในทะเลจีนใต้ทางทิศตะวันออกเฉียงใต้ของเกาะไหหลำ

ภาคเหนือ ภาคตะวันออกเฉียงเหนือ ภาคกลาง ภาคตะวันออก อ่าวไทย ฝั่งตะวันออก	ตลอดสัปดาห์จะมีฝนหรือฝนฟ้าคะนองทั่วไป กับจะมีฝนตกหนักเป็นแห่ง ๆ โดยเฉพาะในภาคเหนือและภาคตะวันออกเฉียงเหนือ
อ่าวไทย ฝั่งตะวันตก	ตลอดสัปดาห์จะมีฝนหรือฝนฟ้าคะนองกระจาย
ภาคใต้ ฝั่งตะวันตก	ตลอดสัปดาห์จะมีฝนทั่วไป
พระนคร และ ธนบุรี	ตลอดสัปดาห์จะมีฝนหรือฝนฟ้าคะนองทั่วไป

กรมอุตุนิยมวิทยา

๓๐ ส.ค.๑๔

Weather outlook for the period 30 August - 5 September 1971

General Situation

The active low pressure trough extends across the Northern and Northeastern parts of Thailand. A depression has formed in the South China Sea, to the southeast of the Hainan Island.

Northern Part: Northeastern Part: Central Part: Eastern Part: Gulf of Thailand, East Coast:	Throughout the week, widespread rainshowers or thundershowers with isolated heavy falls particularly in the Northern and Northeastern parts.
Gulf of Thailand, West Coast:	Throughout the week, scattered showers or thundershowers.
Southern Thailand, West Coast:	Throughout the week, widespread rainshowers.
Phra Nakhon & Thonburi:	Throughout the week, widespread rainshowers or thundershowers.

Meteorological Department

30 August 1971

สรุปลักษณะอากาศทั่วไปในรอบสัปดาห์
ตั้งแต่วันที่ ๒๓ – ๒๙ สิงหาคม ๒๕๑๔

๑. ตลอดสัปดาห์ร่องความกดอากาศต่ำยังคงพาดอยู่ทางตอนบนของประเทศไทยและตอนกลางของทะเลจีนใต้ ลักษณะเช่นนี้ ทำให้มีฝนหรือฝนฟ้าคะนองตกกระจายโดยทั่วไป แต่ในตอนกลางสัปดาห์ปรากฏว่าหย่อมความกดอากาศต่ำซึ่งมีกำลังค่อนข้างแรงได้ปกคลุมบริเวณตอนบนของอ่าวไทย ทำให้มีฝนตกทั่วไปและมีฝนตกหนักเป็นบางแห่งในตอนบนของประเทศ

๒. ในระหว่างสัปดาห์ ปริมาณฝนสูงสุดประจำวันที่ตรวจวัดได้ในภาคต่าง ๆ ของประเทศไทยมีดังนี้

ภาคเหนือ	๑๔๓.๐ มม.	ที่ อ.แม่สาย	จ.เชียงราย	เมื่อวันที่	๒๕ ส.ค.
ภาคตะวันออกเฉียงเหนือ	๑๑๐.๔ "	ที่ อ.เมือง	จ.เลย	"	๒๔ "
ภาคกลาง	๑๑๗.๓ "	ที่ อ.หนองแค	จ.สระบุรี	"	๒๘ "
ภาคตะวันออก	๑๓๑.๐ "	ที่ อ.เมือง	จ.ชลบุรี	"	๒๗ "
ภาคใต้	๙๕.๙ "	ที่ สนามบินภูเก็ต	จ.ภูเก็ต	"	๒๙ "

กรมอุตุนิยมวิทยา

๓๐ ส.ค.๑๔

General Situation

Period 23 - 29 August 1971

1. Throughout the week, a low pressure trough covered Upper Thailand and the central part of South China Sea. This condition caused scattered rainshowers and thunder rainshowers throughout the country. In the middle period of the week, a rather active low pressure area was observed over the upper portion of Gulf of Thailand, which caused widespread rainshower with local heavy falls in Upper Thailand.

2. During the week the daily heaviest rainfalls in various parts of Thailand were as follows:-

Northern Part	143.0 mm.	at Mae Sai	on	25	August
Northeastern Part	110.4 "	at Loei	"	24	"
Central Part	117.3 "	at Nong Khae	"	28	"
Eastern Part	131.0 "	at Chon Buri	"	27	"
Southern Part	95.9 "	at Phuket Air-port	"	29	"

Meteorological Department

30 August 1971

ข่าวอากาศเพื่อการเกษตรประจำสัปดาห์

เมื่อวันที่ ๒๓ - ๒๙ สิงหาคม มีลักษณะอากาศซึ่งพอสรุปได้ดังต่อไปนี้:-

ตลอดสัปดาห์ ร่องความกดอากาศต่ำยังคงพาดอยู่ทางตอนบนของประเทศไทยและตอนกลางของทะเลจีนใต้ ลักษณะเช่นนี้ทำให้มีฝนหรือฝนฟ้าคะนองตกกระจายโดยทั่วไป แต่ในตอนกลางสัปดาห์ ปรากฏว่าหย่อมความกดอากาศต่ำซึ่งมีกำลังค่อนข้างแรงได้ปกคลุมบริเวณตอนบนของอ่าวไทย ทำให้มีฝนตกทั่วไป และมีฝนตกหนักเป็นบางแห่งในตอนบนของประเทศ.

ข้อควรระวัง

เนื่องจากร่องความกดอากาศต่ำซึ่งมีกำลังแรงพาดผ่านภาคเหนือและภาคตะวันออกเฉียงเหนือของประเทศไทย กับมีพายุดีเปรสชั่นก่อตัวขึ้นในทะเลจีนใต้ใกล้เกาะไหหลำ ลักษณะเช่นนี้จะทำให้บริเวณประเทศไทยตอนบนมีฝนหรือฝนฟ้าคะนองทั่วไปตลอดสัปดาห์นี้ เฉพาะอย่างยิ่งภาคเหนือและภาคตะวันออกเฉียงเหนือจะมีฝนตกชุก โดยจะมีฝนตกหนักเป็นแห่ง ๆ ซึ่งจะเป็นเหตุให้เกิดสภาวะน้ำท่วมในที่ลุ่มขึ้นได้อีก ดังนั้นกสิกรจึงควรระมัดระวังอันตรายและความเสียหายดังกล่าวไว้ด้วย.

กองอากาศเกษตร กรมอุตุนิยมวิทยา

๓๐ สิงหาคม ๒๕๑๔

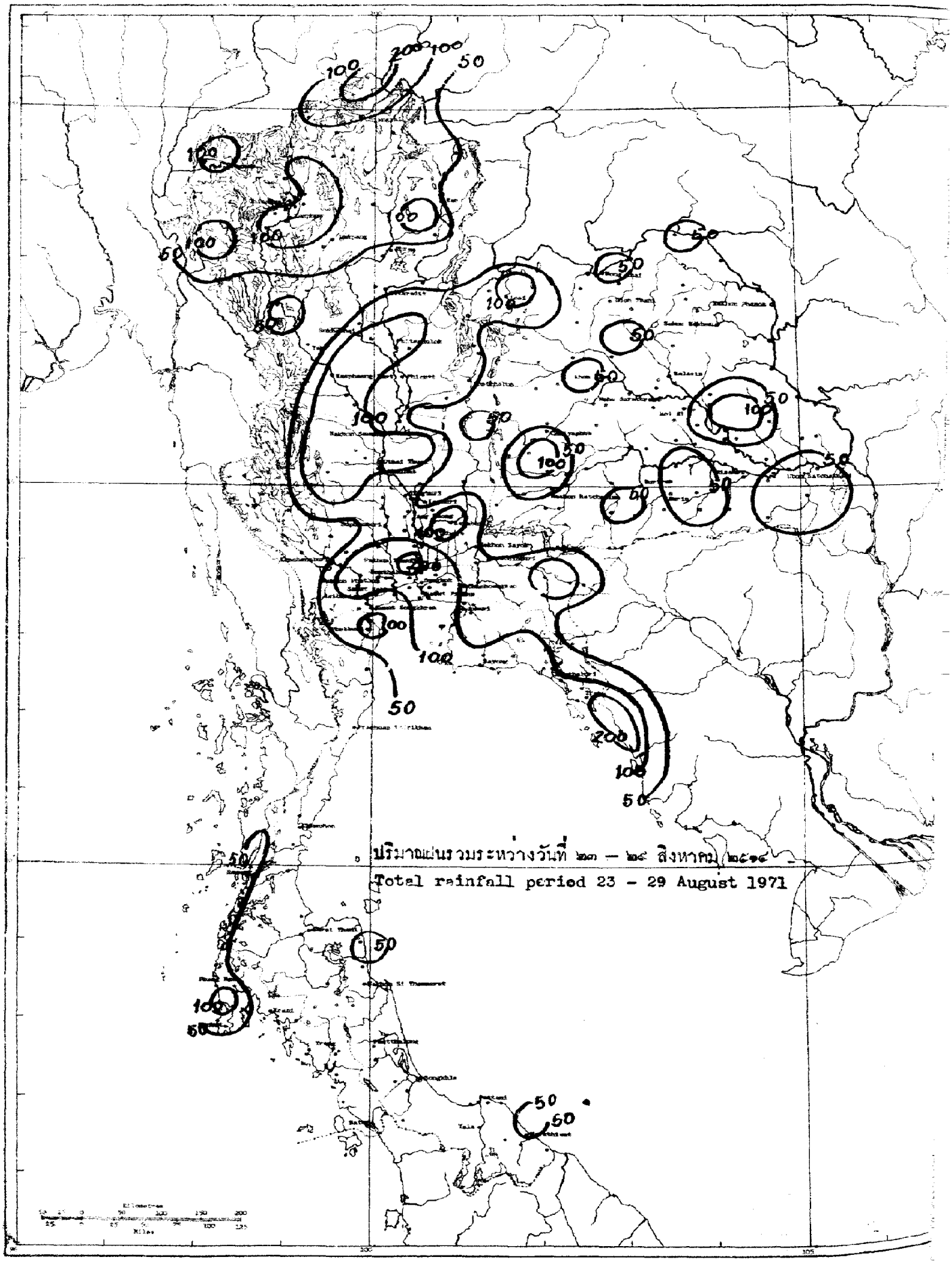
ปริมาณฝนรวมระหว่างวันที่ ๒๓ – ๒๙ สิงหาคม ๒๔๑๔
Total rainfall period 23 - 29 August 1971

สถานีฝน	Station	วันที่และจำนวนน้ำฝนเป็นมิลลิเมตร Date and amount of rainfall in m.m. สิงหาคม August 23	24	25	26	27	28	29	รวม Total rainfall mm.	ตั้งแต่ 1 ม.ค. Accumulative rainfall since 1 January: ปริมาณ Amount mm.	สูงกว่าหรือต่ำกว่าปกติ Above or below normal
ภาคเหนือ	**Northern Part**										
1. จ.เชียงราย	Chiang Rai*	11.3	1.4	97.0	9.5	0.9	5.8	70.7	196.6	1717.3	+477.7
2. อ.แม่สาย	Mae Sai			143.0	25.3	53.0			221.3	1491.7	
3. อ.เชียงแสน	Chiang Saen		5.8	58.4	51.8	11.1	18.0		145.1	1482.0	
4. อ.เชียงของ	Chiang Khong	2.4	16.4	39.4	35.1	5.3			98.6	1484.9	
5. อ.แม่จัน	Mae Chan			45.8		17.7			63.5	..	
6. อ.แม่สรวย	Mae Suai	14.5	0.8	39.3	9.4	28.2	4.6		96.8	1225.9	
7. อ.เทิง	Thoeng	0.4	8.5	27.3	43.8		5.7		85.7	1034.6	
8. อ.เชียงคำ	Chiang Kham			32.7	12.6	40.5	10.1		95.9	892.0	
9. อ.พาน	Phan			50.2	41.3	7.2			98.7	859.5	
10. อ.แม่ใจ	Mae Chai		3.8	14.7	19.8	4.1	2.2		44.6	621.0	
11. อ.เวียงป่าเป้า	Wiang Pa Pao			44.9	33.2				78.1	..	
12. อ.พะเยา	Phayao		5.6	10.5	63.6	4.7			84.4	788.3	
13. จ.แม่ฮ่องสอน	Mae Hong Son*	9.2	19.8	12.8	6.9	26.4	17.8	57.1	150.0	1067.9	+205.4
14. อ.ปาย	Pai			65.0					65.0	..	
15. อ.ขุนยวม	Khun Yuam	26.3		63.2					89.5	1098.8	
16. อ.แม่สะเรียง	Mae Sariang*	15.8		4.7	7.8	15.2	1.7	92.8	138.0	1065.8	+156.8
17. จ.เชียงใหม่	Chiang Mai*	8.6		24.6	7.1	8.7	40.6	1.0	90.6	1077.1	+263.4
18. อ.ฝาง	Fang		14.4	50.7		43.4			108.5	1216.8	
19. อ.เชียงดาว	Chiang Dao			89.4					89.4	616.2	
20. อ.แม่แตง	Mae Taeng	2.6		48.4	4.9	8.0			63.9	1075.0	
21. อ.แม่ริม	Mae Rim	6.2	1.4	25.2	12.0	21.8	44.4		111.0	995.5	
22. อ.สันทราย	San Sai	8.7	T	58.1	17.4	14.3	58.2		156.7	1294.3	
23. อ.ดอยสะเก็ด	Doi Saket	7.0	11.0	44.0	23.0	30.4	16.5		131.9	993.9	
24. อ.สันกำแพง	San Kamphaeng	33.5	10.0	18.1					61.6	..	
25. อ.หางดง	Hang Dong	18.0		11.2		3.0	22.3		54.5	927.0	
26. อ.สารภี	Saraphi			60.5		20.3	25.5		106.3	841.3	
27. อ.สันป่าตอง	San Pa Tong			12.7			20.8		33.5	749.8	
28. อ.จอมทอง	Chom Thong	42.2			30.8	61.1			134.1	732.3	
29. อ.ฮอด	Hot		1.0	5.9	0.8	28.9	12.3		48.9	754.9	
30. จ.ลำพูน	Lamphun	6.0		70.3			27.6		103.9	630.8	..
31. อ.ป่าซาง	Pa Sang	37.0		40.0	0.7	9.3	12.9		99.9	784.8	
32. อ.ลี้	Li			15.8		76.7			92.5	..	
33. จ.ลำปาง	Lampang*	25.3	0.5		4.6	11.9	12.2		54.5	877.3	+180.3
34. อ.งาว	Ngao	..	..	..	..	..	..	..	..	..	
35. อ.แจ้ห่ม	Chae Hom			4.2	12.3	47.1			63.6	..	
36. อ.เกาะคา	Ko Kha	24.3			3.2	11.4	1.5		40.4	765.1	
37. อ.สบปราบ	Sop Prap	22.3		1.7	10.5	18.7			53.2	667.4	
38. จ.เถิน	Thoen	21.3		3.8	14.0	5.3			44.4	1047.4	
39. อ.แม่พริก	Mae Phrik	9.1							9.1	..	

สถานีฝน	Station	วันที่และจำนวนน้ำฝนเป็นมิลลิเมตร Date and amount of rainfall in m.m. สิงหาคม August							ผลรวม มม. Total rainfall mm.	ผลรวมตั้งแต่ 1 ม.ค. Accumulative rainfall since 1 January	
		23	24	25	26	27	28	29		ปริมาณ มม. Amount mm.	สูงกว่าหรือต่ำกว่าปกติ Above or below normal
40.จ.แพร่	Phrae*	0.5		9.9	32.8	1.0		11.2	46.4	1089.6	+405.6
41.อ.สอง	Song		56.4		49.7				106.1	1091.5	
42.อ.สูงเม่น	Sung Men	..	..	..	..	..	..	..	..	697.0	
43.อ.เด่นชัย	Den Chai	3.9		6.4	12.7				23.0	1018.5	
44.จ.น่าน	Nan*	4.2	0.5	11.6	3.6	29.4	31.2	0.1	80.6	1104.3	+238.9
45.อ.ทุ่งช้าง	Thung Chang	2.6	3.0	23.4		0.2	10.3		39.5	1208.8	
46.อ.ท่าวังผา	Tha Wang Pha*	1.5		13.5	T	T	23.9		38.9	1276.2	
47.อ.ปัว	Pua			23.1	32.7	7.8	12.3		75.9	1347.8	
48.อ.สา	Sa			20.3		10.1	40.3		70.7	815.3	
49.อ.นาน้อย	Na Noi			6.0	6.5	43.0	2.7		58.2	758.8	
50.จ.อุตรดิตถ์	Uttaradit*	0.9		2.4	14.9	6.8		1.7	26.7	1386.8	+574.4
51.อ.ฟากท่า	Fak Tha	..	..	..	..	..	..	..	..	846.9	
52.อ.น้ำปาด	Nam Pat	7.5		10.0	8.5				26.0	880.8	
53.เขื่อนสิริกิติ์	Sirikit Dam*	2.8		3.4	55.3	T			61.5	1376.5	
54.อ.ท่าปลา	Tha Pla	6.9		1.8	29.7				38.4	1327.9	
55.อ.ลับแล	Laplae			11.2	26.2				37.4	1341.2	
56.จ.ตาก	Tak*	8.1	T	2.0	1.3	1.0	0.4		12.8	557.7	+ 95.1
57.อ.บ้านตาก	Ban Tak	10.6			4.3				14.9	546.3	
58.อ.แม่สอด	Mae sot*	25.1			14.1	2.7	3.7	0.2	45.8	1377.8	+252.2
59.อ.อุ้มผาง	Umphang	..	..	..	..	..	..	..	..		
60.จ.สุโขทัย	Sukhothai	2.3		13.2	89.0				104.5	532.3	
61.อ.สวรรคโลก	Sawankhalok			15.8	72.5				88.3	788.4	
62.อ.กงไกรลาศ	Kong Krailat	3.6		24.2	94.2				122.0	811.4	
63.จ.พิษณุโลก	Phitsanulok*	3.6		10.4	99.5	1.7	29.4	T	144.6	1188.9	+273.2
64.อ.พรหมพิราม	Phrom Phiram	8.4		9.4	40.6		42.3		100.7	789.4	
65.อ.วังทอง	Wang Thong	10.9		4.0	4.8	53.8	2.9		76.4	929.3	
66.อ.บางกระทุ่ม	Bang Kratum	12.9		2.5	14.2				29.6	952.2	
67.จ.กำแพงเพชร	Kamphaeng Phet	31.6			121.4				153.0	752.2	+269.2
68.อ.คลองขลุง	Khlong Khlung	..	..	..	..	..	..	..	..	..	
69.อ.ขาณุวรลักษบุรี	Khanu Woralaksaburi	30.5		1.3	74.4		23.2		129.4	984.9	
70.จ.พิจิตร	Phichit	10.0		7.3	4.4	27.7	1.6		51.0	805.4	
71.อ.สามง่าม	Sam Ngam	..	..	..	..	..	..	..	..	..	
72.อ.ตะพานหิน	Taphan Hin	13.2		1.0	5.6	42.7	11.0		73.5	812.9	
73.อ.บางมูลนาก	Bang Mun Nak	26.2			26.7				52.9	..	
74.อ.โพทะเล	Pho Thale	..	..	..	..	..	..	..	..	..	
75.จ.เพชรบูรณ์	Phetchabun*	14.0		14.7	6.2	4.8	T		39.7	695.0	-108.5
76.อ.หล่มเก่า	Lom Kao	24.0	11.0	3.6	4.5				43.1	631.5	
77.อ.หล่มสัก	Lom Sak*	29.0	14.0	T		4.5	2.7		50.2	738.2	
78.อ.ชนแดน	Chon Daen	20.4		17.6	0.5	13.8			52.3	904.9	
79.อ.หนองไผ่	Nong Phai	..	..	..	..	..	..	..	..	778.6	
80.อ.วิเชียรบุรี	Wichian Buri*	23.9			8.4	1.1	0.8	26.8	61.0	888.7	

สถานีฝน	Station	วันที่และจำนวนน้ำฝนเป็นมิลลิเมตร Date and amount of rainfall in m.m. สิงหาคม August							รวม Total rainfall mm.	สะสมตั้งแต่ 1 ม.ค. Accumulative rainfall since 1 January	
		23	24	25	26	27	28	29		ปริมาณ Amount mm.	สูงหรือต่ำกว่า Above or below normal
ภาคตะวันออกเฉียงเหนือ	Northeastern Part										
1.จ.เลย	Loei*	5.1	110.4	9.2	1.6		2.3		128.6	676.6	-261.1
2.อ.เชียงคาน	Chiang Khan	1.6	8.1	9.5	13.4	6.5			39.1	690.5	
3.อ.ท่าลี่	Tha Li	2.5		7.0	8.2		7.5		25.2	750.8	
4.อ.ด่านซ้าย	Dan Sai	9.3	30.5	10.4		24.5	6.2		80.9	705.8	
5.อ.วังสพุง	Wang Saphung	33.4	18.3	47.5					99.2	836.0	
6.จ.หนองคาย	Nong Khai*		T	T	67.1		2.8	1.3	71.2	1546.1	+311.0
7.อ.ศรีเชียงใหม่	Si Chiang Mai	..	..	..	4.6	..	..	..	..	..	
8.อ.โพนพิสัย	Phon Phisai		3.0		5.4				8.4	1542.6	
9.อ.ท่าบ่อ	Tha Bo				16.3				16.3	1303.6	
10.จ.อุดรธานี	Udon Thani*		4.4	3.6	4.2		18.5		30.7	1004.3	+ 90.7
11.อ.เพ็ญ	Phen								0.0	1001.8	
12.อ.หนองหาร	Nong Han			13.0	12.7				25.7	1064.2	
13.จ.สกลนคร	Sakon Nakhon*	0.3		T	8.4	0.3	2.1		11.1	1581.2	+427.0
14.อ.วานรนิวาส	Wanon Niwat					15.0			15.0	871.4	
15.อ.สว่างแดนดิน	Sawang Daen Din				22.4		1.1		23.5	1085.4	
16.อ.พรรณานิคม	Phanna Nikhom			4.4					4.4	1245.9	
17.จ.นครพนม	Nakhon Phanom*	0.9		0.5					1.4	1562.7	-170.0
18.อ.บ้านแพง	Ban Phaeng			4.4	4.3	3.8			12.5	1830.0	
19.อ.ท่าอุเทน	Tha Uten	..	..	..	..	..	..	..	..	..	
20.อ.นาแก	Na Kae			3.4	9.1				12.5	1124.1	
21.อ.ธาตุพนม	That Phanom								0.0	1207.9	
22.อ.มุกดาหาร	Mukdahan*	T		17.7	15.2	2.5		2.8	38.2	1390.5	+378.2
23.จ.กาฬสินธุ์	Kalasin	1.3			3.5	1.9			6.7	979.8	
24.อ.ยางตลาด	Yang Talat			0.8					0.8	1024.8	
25.อ.สหัสขันธ์	Sahatsakhan			20.1	24.0				44.1	..	
26.อ.กมลาไสย	Kamalasai		0.9		9.1				10.0	1291.4	
27.จ.ร้อยเอ็ด	Roi Et*		0.7	T	3.5	T	8.4	15.7	28.3	1126.4	+145.2
28.อ.โพนทอง	Phon Thong	..	..	..	..	..	..	..	..	..	
29.อ.ธวัชบุรี	Thawatchaburi			9.0	25.0				34.0	1343.1	
30.อ.อาจสามารถ	At Samat	20.1			31.1				51.2	1219.6	
31.อ.เสลภูมิ	Selaphum	..	..	..	..	..	..	..	..	..	
32.อ.จตุรพักตรพิมาน	Chaturaphak Phiman				36.0				36.0	837.6	
33.อ.เกษตรวิสัย	Kaset Wisai				35.1				35.1	1175.5	
34.อ.พนมไพร	Phanom Phrai				61.1				61.1	..	
35.อ.สุวรรณภูมิ	Suwanraphum				26.1	1.6			27.7	1185.9	
36.จ.มหาสารคาม	Maha Sarakham				5.8		25.3		31.1	1026.2	+177.3
37.อ.โกสุมพิสัย	Kosum Phisai*			4.4	4.4		12.7		21.5	860.5	
38.อ.บรบือ	Borabu	2.3							2.3	913.5	
39.อ.พยัคฆภูมิพิสัย	Phayakkhaphum Phisai			10.0	5.8				15.8	1055.0	
40.จ.ขอนแก่น	Khon Kaen*			0.2	9.0		1.4	7.1	17.7	868.6	+ 41.6

สถานีฝน	Station	วันที่และจำนวนน้ำฝนเป็นมิลลิเมตร Date and amount of rainfall in m.m. สิงหาคม August 23	24	25	26	27	28	29	รวม m. Total rainfall mm.	ปริมาณ m. Amount mm.	
41.อ.ภูเวียง	Phu Wiang				45.0				45.0	973.4	
42.อ.ชุมแพ	Chum Phae	21.5			22.1				43.6	675.4	
43.อ.มัญจาคีรี	Mancha Khiri			32.0	1.8				33.8	737.0	
44.อ.ชนบท	Chonnabot*			52.6	3.4				56.0	991.7	
45.อ.บ้านไผ่	Ban Phai								0.0	1078.2	
46.อ.พล	Phon			2.1			37.0		39.1	705.7	
47.จ.ชัยภูมิ	Chaiyaphum*		T	T	13.4	T	0.2	0.2	13.8	802.9	+209.8
48.อ.ภูเขียว	Phu Khieo	8.0		6.6	7.5				22.1	523.8	
49.อ.คอนสวรรค์	Khon Sawan				4.7				4.7	625.2	
50.อ.จัตุรัส	Chatturat	68.8		8.5	27.2		2.1		106.6	659.3	
51.อ.บำเหน็จณรงค์	Bamnet Narong	35.0		5.5	28.1				68.6	735.5	
52.จ.นครราชสีมา	Nakhon Ratchasima*	1.6	0.9		0.2	T	0.3		3.0	689.7	+ 22.2
53.อ.บัวใหญ่	Bua Yai				33.0				33.0	..	
54.อ.คง	Khong				1.2	T			1.2	643.1	
55.อ.ด่านขุนทด	Dan Khun Thot	30.0							30.0	648.5	
56.อ.โนนไทย	Non Thai				3.4		3.1		6.5	519.6	
57.อ.โนนสูง	Non Sung				16.0		43.8		59.8	816.7	
58.อ.พิมาย	Phimai								0.0	848.4	
59.อ.สีคิ้ว	Sikhiu	16.3	50.2		28.9		3.5		78.9	676.2	
60.อ.สูงเนิน	Sung Noen	26.2	7.2		15.5		6.0		54.9	773.8	
61.อ.ปักธงชัย	Phak Thong Chai	2.3	T	15.1	1.3		5.8		24.5	608.6	
62.อ.โชคชัย	Chok Chai*	4.8	16.4		4.1	0.3	0.5		26.1	688.2	
63.อ.ครบุรี	Khon Buri	16.7	6.2						22.9	537.7	
64.อ.บุรีรัมย์	Buri Ram				29.1				29.1	1012.3	+ 96.0
65.อ.พุทไธสง	Phutthaisong	..	..	..	..	..	..	..	..	..	
66.อ.สตึก	Satuk				21.7		11.2		32.9	749.5	
67.อ.ลำปลายมาศ	Lam Plai Mat				18.5	5.6			24.1	872.4	
68.อ.นางรอง	Nang Rong*	21.6		12.4	18.3	0.1	0.1		52.5	723.1	
69.จ.สุรินทร์	Surin*				23.6		5.4	9.7	38.7	910.1	+177.1
70.อ.รัตนบุรี	Rattanaburi				24.2				24.2	852.1	
71.อ.ท่าตูม	Tha Tum*				49.6		14.7		64.3	1148.6	
72.อ.ศีขรภูมิ	Sikhoraphum				86.7				86.7	910.0	
73.อ.ปราสาท	Prasat	3.6			21.4				25.0	..	
74.อ.สังขะ	Sangkha			15.4	15.5		35.2		66.1	821.2	
75.จ.ศรีสะเกษ	Si Sa Ket				36.3				36.3	857.2	
76.อ.ราษีไศล	Rasi Salai				34.6				34.6	1048.9	
77.อ.อุทุมพรพิสัย	Uthumphon Phisai				35.6				35.6	..	
78.อ.กันทรารมย์	Kanthararom	4.1			39.5				43.6	1024.7	
79.อ.ขุขันธ์	Khukhan	28.0			23.0				51.0	904.2	
80.อ.กันทรลักษ์	Kantharalak	8.0			26.0				34.0	855.6	
81.จ.อุบลราชธานี	Ubon Ratchathani*	11.8	T	0.6	34.0	0.2		8.4	55.0	1134.9	- 86.4

สถานีฝน	Station	วันที่และจำนวนน้ำฝนเป็นมิลลิเมตร Date and amount of rainfall in m.m. สิงหาคม August							รวม Total rainfall mm.	สะสมตั้งแต่ 1 มี.ค. Accumulative rainfall since 1 January	
		23	24	25	26	27	28	29		ปริมาณ Amount mm.	สูงกว่าหรือต่ำกว่า Above or below normal
82.อ.เขมราฐ	Khemarat								0.0	1054.5	
83.อ.อำนาจเจริญ	Amnat Charoen	..	..	..	..	..	..	..	..	..	
84.อ.ยโสธร	Yasothon	73.6			51.1				124.7	1096.9	
85.อ.คำเขื่อนแก้ว	Kham Khuan Kaeo	29.0			50.2				79.2	..	
86.อ.ตระการพืชผล	Trakan Phutphon	18.7			10.3	26.5			55.5	995.9	
87.อ.มหาชนะชัย	Maha Chana Chai				56.8	7.9	6.7		71.4	1112.5	
88.อ.เรืองใน	Khuang Nai	34.2			9.9				44.1	1102.8	
89.อ.โขงเจียม	Khong Chiam	6.2		11.2	5.2				22.6	1134.0	
90.อ.เดชอุดม	Det Udom	6.9		23.4	37.0				67.3	1198.0	
<u>ภาคกลาง</u>	<u>Central Part</u>										
1.จ.นครสวรรค์	Nakhon Sawan*	22.8			2.0	42.7		1.2	68.7	824.5	+ 73.5
2.อ.บรรพตพิสัย	Banphot Phisai	15.4				3.1	T		18.5	787.3	
3.อ.ตากฟ้า	Takhli	17.4			59.2		35.4		112.0	1154.1	
4.อ.ลาดยาว	Lat Yao	15.1			10.1	6.2	1.5		32.9	578.5	
5.อ.ชุมแสง	Chumsaeng	24.3			4.9	18.7			47.9	..	
6.อ.หนองบัว	Nong Bua	..	..	..	..	..	..	..	..	..	
7.อ.ท่าตะโก	Tha Tako				60.2				60.2	615.3	
8.อ.พยุหะคีรี	Phayuha Khiri					40.0			40.0	..	
9.จ.อุทัยธานี	Uthai Thani	19.9	22.0		97.1				139.0	884.5	+143.3
10.อ.สว่างอารมณ์	Sawang Arom	42.1			38.6	58.6	55.3		194.6	..	
11.อ.หนองฉาง	Nong Chang	29.8	14.6		8.7	16.4	66.3		135.8	880.0	
12.อ.ทัพทัน	Thab Than	3.2	5.1		41.4	8.5	27.6		85.6	702.0	
13.อ.หนองขาหย่าง	Nong Khayang	42.2			8.3		62.3		119.8	..	
14.อ.บ้านไร่	Ban Rai		55.0		15.0				70.0	..	
15.จ.ชัยนาท	Chaina+	48.3	0.2		24.2		24.3		97.0	763.3	+ 4.3
16.อ.มโนรมย์	Manorom	4.1			18.6				22.7	585.5	
17.อ.วัดสิงห์	Wat Sing	36.0	5.7		5.4		68.4		115.5	801.3	
18.จ.สิงห์บุรี	Sing Buri	13.9					1.4		15.3	527.4	-178.2
19.อ.อินทร์บุรี	In Buri	62.4					25.2		87.6	700.2	
20.อ.บางระจัน	Bang Rachan	68.0			8.8		3.3		80.1	755.8	
21.อ.พรหมบุรี	Phrom Buri	22.4							24.4	561.6	
22.จ.ลพบุรี	Lopburi*	6.5		T	3.2	T	12.4	7.4	29.5	843.9	+ 18.1
23.อ.บ้านหมี่	Ban Mi	..	..	..	..	..	..	..	..	..	
24.อ.ชัยบาดาล	Chai Badan	7.0	3.2		16.7		1.3		28.2	833.0	
25.อ.บัวชุม	Bua Chum*	5.3	0.2		26.7				32.2	775.9	
26.อ.ท่าวุ้ง	Tha Wung	23.8					10.5		34.3	598.2	
27.อ.โคกสำโรง	Khok Samrong				9.4		25.4		34.8	592.2	
28.จ.สุพรรณบุรี	Suphan Buri*	21.2	26.2		5.6				53.0	544.3	-194.6
29.อ.*อนเจดีย์	Don Chedi	5.8	13.6		52.3				72.7	..	
30.อ.เดิมบางนางบวช	Doembang Nangbuat	41.4							41.4	535.4	
31.อ.สามชุก	Sam Chuk	58.5					14.5		73.0	..	

สถานีฝน	Station	วันที่และจำนวนน้ำฝนเป็นมิลลิเมตร Date and amount of rainfall in m.m. สิงหาคม August 23	24	25	26	27	28	29	รวม m.m. Total rainfall mm.	Accumulative rainfall since 1 January ปริมาณ m.m. Amount mm.	เกินหรือต่ำกว่าปกติ Above or below normal
32.อ.ศรีประจันต์	Si Prachan	..	..	..	..	..	..	..	..	..	
33.อ.บางปลาม้า	Bang Pla Ma	10.2	30.8	5.0	6.1		10.3		62.4	536.1	
34.อ.สองพี่น้อง	Song Phi Nong	..	..	..	..	..	..	..	..	..	
35.จ.อ่างทอง	Ang Thong	6.8			1.2		1.4		9.4	678.2	-189.2
36.อ.โพธิ์ทอง	Pho Thong	19.6	2.5						22.1	764.1	
37.อ.ไชโย	Chaiyo	20.3							20.3	529.7	
38.อ.วิเศษชัยชาญ	Wiset Chai Chan	10.0	5.5	4.0	23.0				42.5	567.9	
39.อ.ป่าโมก	Pa Mok	17.2							17.2	..	
40.จ.สระบุรี	Saraburi	12.8			8.3		87.9		109.0	1363.1	+349.4
41.อ.พระพุทธบาท	Phra Phutthabat	..	..	..	..	..	..	..	..	..	
42.อ.บ้านหมอ	Ban Mo						10.2		10.2	699.2	
43.อ.หนองแค	Nong Khae	42.5					117.3		159.8	923.7	
44.อ.แก่งคอย	Kaeng Khoi				27.3		11.7		39.0	1022.6	
45.จ.พระนครศรีอยุธยา	Ayutthaya	36.1	10.9		15.2		4.2		66.4	..	..
46.อ.ท่าเรือ	Tha Rua	5.4			2.3				7.7	615.6	
47.อ.ผักไห่	Phak Hai	31.4	7.6		15.2				54.2	..	
48.อ.บางบาล	Bang Ban	72.1	24.6		18.2		8.3		123.2	850.6	
49.อ.บางไทร	Bang Sai	93.0	69.1		50.2				212.3	981.7	
50.อ.เสนา	Sena	62.8	12.2		10.0				85.0	..	
51.อ.บางปะอิน	Bang Pa-in	44.8	56.1		5.9				106.8	585.8	
52.จ.ปทุมธานี	Pathum Thani	9.2	12.4		26.5	2.3	31.2		81.6	623.4	-331.0
53.อ.ธัญบุรี	Thanyaburi		0.6		10.2	5.3	36.4		52.5	..	
54.ต.รังสิต	Rangsit	4.7	0.6		9.8	4.7	33.5		53.3	804.0	
55.จ.นนทบุรี	Nonthaburi	8.3			53.4		34.3		96.0	760.4	- 29.9
56.อ.บางบัวทอง	Bang Bua Thong	9.0	1.0		13.2				23.2	642.6	
57.จ.ธนบุรี	Thon Buri	7.9			112.7	9.5	15.3		145.4	..	..
58.อ.บางขุนเทียน	Bang Khun Thian	..	..	..	..	..	..	..	..	..	
59.อ.ตลิ่งชัน	Taling Chan	..	..	..	..	..	..	..	..	..	
60.จ.พระนคร	Phra Nakhon*	17.6	7.5	3.6	97.8	10.5	18.1	0.3	155.4	912.2	+ 31.2
61.สนามบินดอนเมือง	Don Muang Air-port*	36.8	29.7		43.3	3.7	33.0	T	146.5	822.6	-137.4
62.อ.บางเขน	Bang Khen*	6.0	1.1		97.2	5.0	30.4	10.0	149.7	858.1	
63.อ.มีนบุรี	Min Buri	27.8			25.4		39.3		92.5	787.6	
64.อ.ลาดกระบัง	Lat Krabang	8.1				38.5	32.7		79.3	..	
65.ศูนย์วิจัยบางนา	Bang Na*	12.5	1.0	5.2	16.8	17.0	13.4	0.6	66.5	888.6	
66.จ.กาญจนบุรี	Kanchanaburi*	2.1	4.8		16.0	15.0	0.3		38.2	561.7	- 45.9
67.เหมืองปิล็อก	Pilok	..	..	..	..	..	..	..	..	..	
68.อ.สังขละบุรี	Sangkhla Buri	..	..	..	..	..	..	..	..	..	
69.อ.ทองผาภูมิ	Thong Pha Phum*	0.1	0.9	1.3	3.3	17.1	T	5.6	28.3	..	..
70.อ.ศรีสวัสดิ์	Si Sawat	..	..	..	..	..	..	..	..	..	
71.อ.บ่อพลอย	Bo Phloi	..	..	..	..	..	..	..	..	..	
72.อ.ไทรโยค	Sai Yok	..	..	..	..	..	..	..	..	..	

สถานีฝน	Station	วันที่และจำนวนน้ำฝนเป็นมิลลิเมตร Date and amount of rainfall in m.m. สิงหาคม August							รวม มม. Total rainfall mm.	ตั้งแต่ 1 ม.ค. Accumulative rainfall since 1 January	
		23	24	25	26	27	28	29		ปริมาณ มม. Amount mm.	สูงต่ำปกติ Above or below normal
3.อ.พนมทวน	Phanom Thuan	..	..	..	..	..	..	..	..	..	
4.อ.ท่าม่วง	Tha Muang		19.5		23.7	15.2			58.4	576.8	
5.อ.ท่ามะกา	Tha Maka	..	..	..	..	..	..	..	..	..	
6.จ.นครปฐม	Nakhon Pathom	11.7	36.0		56.0		24.0		127.7	754.9	+ 0.9
7.อ.กำแพงแสน	Kamphaeng Saen	..	..	..	..	..	..	..	..	..	
8.อ.นครชัยศรี	Nakhon Chaisi	2.3	13.5		11.2	1.6			28.6	587.2	
9.จ.ราชบุรี	Ratchaburi	8.9	69.7		57.4		17.8		153.8	736.7	+ 84.8
0.อ.บ้านโป่ง	Ban Pong	3.8	7.0	4.3	12.5	12.3			39.9	539.9	
1.อ.โพธาราม	Photharam	18.9	11.1	12.1	57.7	5.9	4.7		110.4	620.4	
2.อ.ดำเนินสดวก	Damnoen Saduak	5.3	1.3		17.3	17.3	4.7		45.9	..	
3.อ.บางคอ	Pak Tho				44.7	14.1			58.8	..	
4.จ.สมุทรสงคราม	Samut Songkham	14.4				10.5	10.1		35.0	519.2	- 83.6
5.อ.บางคนที	Bang Khonthi	8.6	20.6		8.2				37.4	485.6	
6.อ.อัมพวา	Amphawa	4.0	4.5		8.0	9.5	17.2		43.2	608.5	
7.จ.สมุทรสาคร	Samut Sakhon	27.2	1.3		9.2	6.6	8.7		53.0	870.1	- 16.1
8.จ.สมุทรปราการ	Samut Prakan				29.0	17.8	8.5		55.3	1069.4	+ 83.0
9.อ.พระประแดง	Phra Pradaeng	..	..	..	..	..	..	..	..	..	
0.อ.บางพลี	Bang Phli	9.3			10.3	19.4			39.0	907.1	
ภาคตะวันออก	Eastern Part										
1.จ.นครนายก	Nakhon Nayok	4.5	8.6		14.4				27.5	1235.6	-215.3
2.อ.บ้านนา	Ban Na		8.3		34.2		54.6		97.1	1138.3	
3.อ.ปากพลี	Pak Phli	13.0	8.2		7.5		16.9		115.0	1438.2	
4.จ.ปราจีนบุรี	Prachin Buri*	3.8	10.2	0.4	9.0		22.4	32.4	78.2	1489.9	+114.8
5.อ.บ้านสร้าง	Ban Sang		18.6		5.1		28.5		52.2	1086.5	
6.อ.ศรีมหาโพธิ	Si Maha Phot	8.1	1.5			17.3	11.2		38.1	1262.3	
7.อ.กบินทร์บุรี	Kabin Buri	2.2	52.0		47.2	3.0	5.4		109.8	1220.0	
8.อ.สระแก้ว	Sakaeo	80.0			8.0	15.0			103.0	934.0	
9.อ.วัฒนานคร	Watthana Nakhon	17.7				17.0			34.7	848.9	
0.อ.อรัญประเทศ	Aranyaprathet*	29.9		T	0.7	24.3	15.6	3.2	73.7	975.9	-106.7
1.จ.ฉะเชิงเทรา	Chachoengsao	15.8					60.5		76.3	..	..
2.อ.บ้านโพธิ์	Ban Pho	22.2				24.0	45.1		91.3	925.5	
3.จ.ชลบุรี	Chon Buri*	1.2	T		3.7	131.0	9.5		145.4	837.6	- 65.9
4.อ.พานทอง	Phan Thong				10.7				10.7	647.1	
5.อ.พนัสนิคม	Phanat Nikhom	..	..	..	..	..	..	..	..	..	
6.อ.บ้านบึง	Ban Bung	2.5				49.3			51.8	652.2	
7.อ.เกาะสีชัง	Ko Sichang*	0.1	42.0	0.3	2.6	63.4	37.2	40.0	185.6	762.9	
8.อ.ศรีราชา	Si Racha				27.2	37.6			64.8	828.5	
9.อ.สัตหีบ	Sattahip*	17.7	79.1			29.9	14.3	6.2	147.2	1029.1	+341.5
0.จ.ระยอง	Rayong*	1.4	2.1	0.6	23.6	80.7	14.0		122.4	811.0	+ 35.8
1.อ.บ้านค่าย	Ban Khai	3.2			24.5	24.1	13.2		65.8	582.5	
2.อ.แกลง	Klaeng	6.5	21.4		23.3	71.2	17.8		140.2	1229.6	

สถานีฝน	Station	วันที่และจำนวนน้ำฝนเป็นมิลลิเมตร Date and amount of rainfall in m.m. สิงหาคม August 23	24	25	26	27	28	29	รวม Total rainfall mm.	[illegible] Amount mm.	[illegible]
23.จ.จันทบุรี	Chanthaburi*	16.2	2.0		6.5	55.6	2.9	14.1	97.3	1784.8	-556.5
24.อ.ท่าใหม่	Tha Mai	15.7			5.7	53.6	6.1		81.1	1441.3	
25.อ.มะขาม	Makham	..	..	..	..	..	..	..	..	..	
26.อ.ขลุง	Khlung				17.3	55.3			72.6	..	
27.จ.ตราด	Trat	47.7	14.9	22.4		19.5	3.7		108.2	2173.5	-405.3
28.อ.เขาสมิง	Khao Saming	8.3			16.3				24.6	..	
29.อ.แหลมงอบ	Laem Ngop*	3.5		1.5	9.5				14.5	..	
30.อ.คลองใหญ่	Khlong Yai*	58.0	3.6	1.0	48.8	23.2	32.2	83.5	250.3	2660.3	-709.9
<u>ภาคใต้</u>	<u>Southern Part</u>										
1.จ.เพชรบุรี	Phetchaburi	4.0	26.3	14.3	1.5	42.3	11.2		99.6	498.7	- 25.5
2.อ.บ้านแหลม	Ban Laem	1.9	12.2	8.7	3.3	27.1	20.3		73.5	577.9	
3.อ.บ้านลาด	Ban Lat	..	..	..	..	..	..	..	..	..	
4.อ.ชะอำ	Cha-am	9.3	1.4				11.8		22.5	..	
5.จ.ประจวบคีรีขันธ์	Prachuap Khiri Khan*	0.1	T	6.4	3.7	0.8		T	11.0	498.4	- 83.3
6.อ.กุยบุรี	Kui Buri	..	..	..	..	..	..	..	..	..	
7.อ.หัวหิน	Hua Hin*	0.7	1.3		1.5	2.0	8.5	0.2	14.2	306.4	-240.1
8.จ.ชุมพร	Chumphon*	T		17.8	7.4			2.7	27.9	712.3	-420.4
9.อ.ท่าแซะ	Tha Sae			7.6		15.0			22.6	716.3	
10.อ.สวี	Sawi		2.4		5.7				8.1	322.0	
11.อ.หลังสวน	Lang Suan			42.2					42.2	427.4	
12.จ.สุราษฎร์ธานี	Surat Thani		0.7	0.6	1.1				2.4	827.8	+121.6
13.อ.ไชยา	Chaiya	11.1	15.6						26.7	..	
14.อ.เกาะสมุย	Ko Samui*	0.1	3.0	13.0	18.2	6.6			40.9	719.6	
15.อ.พุนพิน	Phunphin		3.4		1.0				4.4	424.8	
16.อ.บ้านนาสาร	Ban Na San		5.2						5.2	..	
17.จ.นครศรีธรรมราช	Nakhon Si Thammarat*		3.7	0.7	1.3			5.0	10.7	501.2	-638.8
18.อ.สิชล	Sichon			5.9	4.2				10.1	680.4	
19.อ.ท่าศาลา	Tha Sala				11.3	45.6			56.9	..	
20.อ.ฉวาง	Chawang								0.0	643.9	
21.อ.ทุ่งสง	Thung Song		2.1	28.1					30.2	702.0	
22.อ.ร่อนพิบูลย์	Ron Phibun		2.7						2.7	..	
23.อ.ปากพนัง	Pak Phanang								0.0	420.4	
24.จ.พัทลุง	Phatthalung		13.7	8.1					21.8	498.2	-388.0
25.อ.เขาชัยสน	Khao Chaison	8.5	9.0	7.5					25.0	414.4	
26.จ.สงขลา	Songkhla*	1.2	13.4	T		8.8	T	T	23.4	500.0	-190.0
27.อ.รัตภูมิ	Rattaphum		6.7	29.3					36.0	739.0	
28.อ.หาดใหญ่	Hat Yai		20.4	27.5					47.9	524.5	
29.อ.สะเดา	Sadao			5.3			18.2		23.5	934.5	
30.จ.ปัตตานี	Pattani*	9.1	20.7	T	7.2	T		1.0	38.0	653.9	+122.4
31.อ.หนองจิก	Nong Chik	..	..	..	..	..	..	..	..	..	
32.อ.ยะหริ่ง	Yaring		38.3						38.3	..	

สถานีฝน	Station	วันที่และจำนวนน้ำฝนเป็นมิลลิเมตร Date and amount of rainfall in m.m. สิงหาคม August							ปริมาณ ม.ม. Total rainfall mm.	ปริมาณฝนตั้งแต่ 1 ม.ค. Accumulative rainfall since 1 January	
		23	24	25	26	27	28	29		ปริมาณ ม.ม. Amount mm.	สูงกว่าหรือต่ำกว่าปกติ Above or below normal
33.ส.ปะนาเระ	Panare		4.6						4.6	..	
34.ส.ยะลา	Yala	12.2	20.4			5.6			38.2	765.5	
35.ส.เบตง	Betong	7.0							7.0	795.2	
36.ส.บันนังสตา	Bannang Satar	8.4							8.4	686.0	
37.ส.นราธิวาส	Narathiwat*	27.8	9.4	11.2	9.5			4.2	62.1	725.0	-496.3
38.ส.ยี่งอ	Yi-ngo	30.6							30.6	..	
39.ส.รามแดง	Ramgae		29.0						29.0	556.9	
40.ส.ตากใบ	Tak Bai		8.3						8.3	649.2	
41.ส.ระนอง	Ranong*			2.1	2.6	26.3	13.1	27.1	71.2	2838.4	-430.1
42.ส.กระบุรี	Kra Buri			31.7	3.7	3.2			38.6	1760.9	
43.ส.พังงา	Phangnga		3.3	1.3					4.6	1762.9	+ 76.1
44.ส.กะปง	Kapong		23.7		3.6				27.3	2295.8	
45.ส.ตะกั่วป่า	Takua Pa		29.1		9.4	11.7			50.2	3566.4	
46.ส.ท้ายเหมือง	Thai Muang		1.2		0.8	7.4			9.4	2551.5	
47.ส.ตะกั่วทุ่ง	Takua Thung								0.0	2160.8	..
48.ส.ภูเก็ต	Phuket*		3.2	8.4	45.0			26.4	83.0	2153.6	+700.3
49.สนามบินภูเก็ต	Phuket Air-port*		T	5.7	7.8	3.6		95.9	113.0	1816.5	
50.ส.ถลาง	Thalang	..	..	..	..	..	..	..	..	..	
51.ส.กระบี่	Krabi	..	..	..	..	..	..	..	..	..	..
52.ส.อ่าวลึก	Ao Luk		T	6.0					6.0	1388.9	
53.ส.คลองท่อม	Khlong Tom		T	7.4					7.4	1179.2	..
54.สนามบินตรัง	Trang Air-port*	T	0.5	7.3	0.5	6.4		0.6	15.3	867.0	-669.3
55.ส.สิเกา	Sikao		3.2	12.5		6.0			21.7	978.2	
56.ส.ย่านตาขาว	Yan Ta Khao								0.0	845.6	
57.ส.ปะเหลียน	Palian			10.2					10.2	1338.4	
58.ส.สตูล	Satun								0.0	..	..
59.ส.ทุ่งหว้า	Thung Wa			10.0					10.0	1167.5	
60.ส.ละงู	Langu			13.2					13.2	..	

หมายเหตุ ช่องว่าง ไม่มีฝนตก
* สถานีตรวจอากาศ
T ฝนเล็กน้อยวัดไม่ได้
.. ไม่มีรายงาน

Remark Blank No rain
* Synoptic Station
T Trace
.. No report

อุณหภูมิสูงสุดและต่ำสุดประจำวันที่ ๒๓ – ๒๙ สิงหาคม ๒๔๑๔

Daily Max. and Min. Temperature 23 – 29 August 1971

สถานี	Station	อุณหภูมิสูงสุดและต่ำสุดเป็นองศา ซ. Max. and Min. Temperature in degree C.							เฉลี่ยสูงสุดต่ำสุด Average Max. Min.	เฉลี่ยในสัปดาห์ Weekly Mean	ค่าปกติประจำเดือน Monthly Normal
		23	24	25	26	27	28	29			
ภาคเหนือ	**Northern Part**										
1.จ.เชียงราย	Chiang Rai	27.5 21.2	29.6 21.4	27.2 21.8	26.6 20.0	26.2 20.5	28.4 21.0	29.2 20.8	27.8 21.0	24.4	26.7
2.จ.แม่ฮ่องสอน	Mae Hong Son	29.6 23.3	32.0 22.8	31.8 23.0	31.6 22.7	30.0 23.0	31.6 22.0	32.5 22.0	31.3 22.7	27.0	26.9
3.จ.เชียงใหม่	Chiang Mai	30.0 22.2	29.8 22.0	30.7 23.4	29.0 22.9	28.8 23.2	28.6 22.5	30.3 22.0	29.6 22.6	26.1	27.0
4.จ.น่าน	Nan	32.3 23.1	31.2 23.3	30.0 23.4	28.6 23.0	25.4 23.0	30.7 22.6	31.3 22.3	29.9 23.0	26.5	27.6
5.อ.ท่าวังผา	Tha Wang Pha	31.6 23.1	.. 23.2	.. ..	28.6 ..	26.0 23.0	30.4 21.6	.. 22.6	29.2 22.7	26.0	..
6.จ.ลำปาง	Lampang	29.6 22.1	30.4 21.5	31.2 23.2	30.1 23.0	26.6 23.3	31.2 22.4	30.7 21.3	30.0 22.4	26.2	27.6
7.อ.แม่สะเรียง	Mae Sariang	30.0 23.3	29.3 22.0	30.2 22.7	30.2 22.5	31.6 22.5	32.5 22.5	33.3 22.6	31.0 22.6	26.8	26.8
8.จ.แพร่	Phrae	32.0 22.5	31.1 23.0	31.1 24.1	30.7 23.3	26.8 22.7	32.0 23.4	32.3 24.0	30.9 23.3	27.1	27.4
9.จ.อุตรดิตถ์	Uttaradit	31.7 22.5	31.5 22.9	32.1 23.5	31.0 23.0	28.0 22.2	32.0 22.8	32.1 22.7	31.2 22.8	27.0	28.3
10.สนามบินอุตรดิตถ์	Uttaradit Air-port	31.4 23.8	33.2 23.6	30.3 24.4	32.8 23.7	28.1 23.2	31.6 23.5	.. ..	31.2 23.7	27.5	..
11.จ.ตาก	Tak	29.1 23.0	31.8 22.4	32.9 24.1	32.2 23.3	31.1 22.8	33.6 23.3	32.[illegible] 24.2	31.8 23.3	27.6	28.2
12.จ.พิษณุโลก	Phitsanulok	32.2 23.5	32.3 23.3	32.8 25.0	31.8 23.8	29.8 22.6	32.0 24.0	31.5 23.9	31.8 23.7	27.8	28.4
13.อ.แม่สอด	Mae Sot	26.5 22.8	30.4 22.4	30.5 22.9	30.4 23.0	28.7 22.0	33.0 22.8	31.3 22.3	30.1 22.6	26.4	26.2
14.จ.เพชรบูรณ์	Phetchabun	33.0 23.4	32.8 21.9	33.0 24.0	31.7 23.5	31.6 22.7	34.2 22.7	33.8 23.8	32.9 23.1	28.0	27.3
15.อ.หล่มสัก	Lom Sak	31.7 23.2	31.6 22.4	31.6 23.0	31.4 24.0	32.0 23.3	33.4 23.6	..	32.0	27.7	..
16.อ.วิเชียรบุรี	Wichian Buri	33.4 24.3	32.3 23.2	31.7 24.1	32.2 25.1	31.7 23.4	33.1 24.2	33.1 24.2	32.5 24.1	28.3	..
ภาคตะวันออกเฉียงเหนือ	**Northeastern Part**										
1.จ.หนองคาย	Nong Khai	30.9 24.0	31.4 24.2	28.8 24.7	30.5 24.2	28.3 22.8	30.9 24.2	31.5 23.5	30.3 23.9	27.1	..
2.จ.เลย	Loei	32.4 22.3	32.5 22.4	30.0 22.1	29.6 22.4	31.5 22.7	33.0 23.0	31.8 22.7	31.5 22.5	27.0	27.2
3.จ.อุดรธานี	Udon Thani	30.8 24.0	31.0 24.3	29.8 24.5	29.5 23.6	29.5 22.4	30.7 24.3	32.0 24.5	30.5 23.9	27.2	28.0
4.จ.นครพนม	Nakhon Phanom	31.0 23.2	31.2 23.2	32.5 24.5	32.6 24.4	32.0 24.1	32.3 24.2	33.4 23.4	32.1 23.9	38.0	27.0
5.จ.สกลนคร	Sakon Nakhon	30.5 21.8	31.5 23.6	29.9 24.5	31.0 24.0	30.2 22.7	31.3 23.4	32.7 24.0	31.0 23.4	27.2	27.7
6.อ.มุกดาหาร	Mukdahan	32.6 22.5	32.7 22.0	31.3 24.0	32.5 24.0	32.4 22.6	32.8 24.8	32.9 24.4	32.5 23.5	28.0	27.7
7.จ.ขอนแก่น	Khon Kaen	31.7 22.9	31.9 24.3	31.5 24.4	31.8 24.2	31.0 22.4	29.9 24.3	32.0 23.6	31.4 23.7	27.6	28.1
8.อ.โกสุมพิสัย	Kosum Phisai	30.2 22.8	29.5 23.6	31.2 24.5	31.0 24.7	31.2 22.5	28.3 24.8	..	30.4	27.3	..
9.จ.ร้อยเอ็ด	Roi Et	31.1 22.7	31.1 22.8	31.0 25.2	30.2 24.5	33.0 22.3	30.5 24.9	31.9 23.8	31.3 23.7	27.5	28.1
10.จ.ชัยภูมิ	Chaiyaphum	31.6 23.3	31.3 21.0	31.7 23.6	32.5 24.0	30.7 21.4	31.7 24.6	31.7 23.0	31.6 23.0	27.3	27.5
11.จ.อุบลราชธานี	Ubon Ratchathani	31.2 21.8	30.1 22.4	31.5 24.8	32.5 24.4	30.5 21.7	31.7 23.8	31.3 25.5	31.3 23.5	27.4	27.8
12.จ.สุรินทร์	Surin	31.0 22.0	30.6 23.4	31.6 24.2	32.5 24.2	29.6 22.3	30.8 23.0	31.2 24.3	31.1 23.3	27.2	27.9
13.อ.ท่าตูม	Tha Tum	31.0 23.0	31.5 24.5	32.1 25.3	32.4 24.9	29.9 23.0	31.2 25.0	31.6 25.0	31.4 24.4	27.9	..
14.อ.นางรอง	Nang Rong	30.3 24.3	31.7 23.1	31.3 24.2	32.0 24.3	30.4 22.8	30.7 24.1	.. 24.5	31.1 23.9	27.5	..

สถานี	Station	อุณหภูมิสูงสุดและต่ำสุดเป็นองศา ซ. Max. and Min. Temperature in degree C.							เฉลี่ยสูงสุดต่ำสุด Average Max. Min.	เฉลี่ยในสัปดาห์ Weekly Mean	ค่าปกติประจำเดือน Monthly Normal
		23	24	25	26	27	28	29			
5.จ.นครราชสีมา	Nakhon Ratchasima	31.8 / 23.4	32.6 / 22.5	32.7 / 23.1	32.7 / 23.2	31.0 / 21.6	30.8 / 23.3	31.8 / 23.2	31.9 / 22.9	27.4	28.0
6.อ.โชคชัย	Chok Chai	31.4 / 23.4	31.8 / 22.2	32.7 / 22.2	31.5 / 23.2	31.0 / 21.8	30.3 / 23.0	24.1	31.5 / 22.8	29.5	..
ภาคกลาง	Central Part										
1.จ.นครสวรรค์	Nakhon Sawan	31.7 / 23.0	31.9 / 22.5	32.9 / 23.5	32.4 / 24.5	30.8 / 23.2	32.6 / 22.5	31.5 / 23.8	32.0 / 23.3	27.7	28.7
2.จ.ลพบุรี	Lop Buri	33.1 / 24.4	31.5 / 22.5	31.4 / 23.8	32.5 / 25.0	30.6 / 23.8	32.0 / 24.0	30.3 / 23.3	31.6 / 23.8	27.7	28.1
3.จ.สุพรรณบุรี	Suphan Buri	32.8 / 24.5	31.1 / 23.1	31.0 / 22.5	31.8 / 24.6	30.5 / 24.9	32.4 / 24.0	30.3 / 23.3	31.4 / 23.8	27.6	28.6
4.จ.กาญจนบุรี	Kanchanaburi	32.5 / 23.1	34.6 / 24.2	31.4 / 23.2	33.1 / 23.4	32.2 / 23.2	32.8 / 22.8	32.2 / 24.0	32.7 / 23.4	28.1	28.3
5.อ.ทองผาภูมิ	Thong Pha Phum	30.1 / 22.6	29.4 / 22.4	30.9 / 22.5	30.6 / 23.0	29.7 / 22.6	31.4 / 21.9	30.6 / 22.3	30.4 / 22.5	26.5	..
6.สนามบินดอนเมือง	Don Muang Air-port	33.0 / 23.9	33.2 / 24.2	33.2 / 24.3	34.0 / 25.6	32.2 / 23.9	32.3 / 24.4	31.2 / 24.2	32.7 / 24.4	28.6	28.7
7.จ.พระนคร	Phra Nakhon	32.4 / 23.9	32.6 / 23.9	30.8 / 23.8	32.6 / 24.5	31.8 / 22.4	32.7 / 23.9	31.2 / 23.6	32.0 / 23.7	27.9	28.4
8.ศูนย์วิจัยบางนา	Bang Na	31.7 / 23.8	31.0 / 23.6	30.6 / 23.9	32.8 / 24.6	31.2 / 23.9	30.5 / 23.6	30.4 / 23.5	31.2 / 23.8	27.5	..
ภาคตะวันออก	Eastern Part										
1.จ.ปราจีนบุรี	Prachin Buri	32.5 / 24.2	31.5 / 23.4	30.8 / 23.2	33.0 / 24.5	31.3 / 24.2	31.0 / 24.6	31.0 / 24.2	31.6 / 24.0	27.8	28.0
2.อ.กบินทร์บุรี	Kabin Buri	32.1 / 23.8	30.6 / 23.1	30.2 / 22.5	.. / 24.6	30.5 / ..	30.3 / 24.3	.. / 23.7	30.7 / 23.7	27.2	..
3.อ.อรัญประเทศ	Aranyaprathet	31.9 / 24.4	32.6 / 22.4	31.5 / 24.0	33.2 / 24.4	31.3 / 24.0	29.9 / 23.6	32.5 / 24.0	31.8 / 23.8	27.8	27.9
4.จ.ชลบุรี	Chon Buri	33.2 / 23.6	32.0 / 23.6	31.4 / 24.8	31.6 / 24.6	32.1 / 24.3	31.8 / 24.1	30.3 / 23.8	31.8 / 24.1	28.0	28.2
5.อ.เกาะสีชัง	Ko Si Chang	30.5 / 24.1	30.7 / 24.5	30.2 / 24.2	30.3 / 25.0	29.6 / 25.1	29.4 / 24.1	29.2 / 23.8	30.0 / 24.4	27.2	28.7
6.อ.สัตหีบ	Sattahip	31.8 / ..	33.2 / 23.0	30.8 / 22.0	31.8 / 24.4	31.5 / 23.3	31.0 / 23.4	31.2 / 22.5	31.6 / 23.1	27.4	29.2
7.จ.ระยอง	Rayong	32.2 / 24.7	30.2 / 23.3	31.3 / 24.0	.. / 24.5	31.2 / ..	29.2 / 23.4	.. / 23.7	30.8 / 23.9	27.4	..
8.จ.จันทบุรี	Chanthaburi	32.2 / 23.4	31.6 / 22.2	30.0 / 23.2	30.7 / 23.8	30.7 / 23.5	27.5 / 23.5	30.3 / 23.8	30.4 / 23.3	26.9	27.3
9.อ.คลองใหญ่	Khlong Yai	31.3 / 23.1	30.3 / 21.8	30.0 / 22.9	30.0 / 23.3	30.3 / 22.6	27.5 / 23.1	28.7 / 23.2	29.7 / 22.9	26.3	26.7
ภาคใต้	Southern Part										
1.อ.หัวหิน	Hua Hin	31.0 / 22.7	30.0 / 23.5	31.0 / 23.5	31.0 / 23.8	32.3 / 23.0	31.5 / 23.3	31.8 / 23.7	31.2 / 23.4	27.3	28.4
2.จ.ประจวบคีรีขันธ์	Prachuab Khiri Khan	32.7 / 23.3	32.6 / 24.0	31.2 / 24.3	31.1 / 23.3	29.0 / 23.3	31.7 / 23.4	30.5 / 25.5	31.3 / 23.9	27.6	27.9
3.จ.ชุมพร	Chumphon	32.7 / 23.0	32.0 / 23.4	31.4 / 23.5	26.4 / 23.3	27.5 / 21.9	29.0 / 23.0	30.2 / 23.8	30.0 / 23.1	26.6	27.2
4.จ.สุราษฎร์ธานี	Surat Thani	30.8 / 22.0	33.0 / 22.2	29.0 / 23.5	27.8 / 22.7	30.7 / 23.2	31.0 / 22.1	32.5 / 23.6	30.7 / 22.8	26.8	27.8
5.อ.เกาะสมุย	Ko Samui	30.5 / 22.8	31.8 / 25.2	27.2 / 22.5	26.0 / 24.2	27.7 / 22.7	28.5 / 24.5	29.5 / 25.7	28.7 / 23.9	26.3	..
6.จ.นครศรีธรรมราช	Nakhon Si Thammarat	28.1 / 22.4	33.3 / 22.3	30.5 / 22.3	27.2 / 22.9	29.8 / 22.9	31.8 / 22.6	33.4 / 23.4	30.6 / 22.7	26.7	27.9
7.จ.สงขลา	Songkhla	26.5 / 23.0	31.8 / 22.6	30.8 / 21.7	30.5 / 23.0	32.2 / 22.6	32.7 / 21.7	32.6 / 22.5	31.0 / 22.4	26.7	28.3
8.จ.ปัตตานี	Pattani	29.4 / 22.6	30.8 / 21.4	30.1 / 21.5	29.7 / 23.0	31.7 / 22.0	32.0 / 21.6	32.4 / 23.5	30.9 / 22.2	26.6	..
9.จ.นราธิวาส	Narathiwat	24.8 / 22.7	29.0 / 21.0	28.2 / 21.4	30.7 / 21.4	30.9 / 22.3	31.0 / 22.0	32.4 / 23.1	29.6 / 22.0	25.8	27.2
1.จ.ระนอง	Ranong	32.0 / 22.5	31.3 / 21.6	30.0 / 23.6	28.2 / 23.5	27.0 / 23.0	30.0 / 21.5	29.6 / 22.0	29.7 / 22.5	26.1	26.3
2.จ.ภูเก็ต	Phuket	29.5 / 23.5	32.5 / 23.5	30.0 / 24.0	29.0 / 23.0	30.9 / 21.7	31.0 / 24.0	29.2 / 24.7	30.2 / 23.5	26.9	27.5
3.สนามบินภูเก็ต	Phuket Air-port	31.3 / 23.3	30.2 / 23.5	30.5 / 24.0	29.0 / 23.4	29.3 / 22.2	30.4 / 22.8	26.7 / 26.0	29.6 / 23.6	26.6	27.3
4.สนามบินตรัง	Trang Air-port	28.2 / 22.8	33.8 / 22.5	31.8 / 23.8	28.5 / 22.0	31.0 / 22.3	33.4 / 22.8	32.1 / 23.7	31.3 / 22.8	27.1	27.2

แก้ไขเพิ่มเติมรายงานอากาศประจำสัปดาห์ฉบับที่ ๓๔/๒๕๑๔ เนื่องจากได้รับรายงานภายหลัง

Correction in weekly weather report No. 34/1971 for late report rainfall data

สถานีฝน	Station	วันที่และจำนวนน้ำฝนเป็นมิลลิเมตร Date and amount of rainfall in m.m. สิงหาคม August							ยนรวม มม. Total rainfall mm.	ยนรวมตั้งแต่ ๑ ม.ค. Accumulative rainfall since 1 January	
		16	17	18	19	20	21	22		ปริมาณ มม. Amount mm.	สูงต่ำกว่าปกติ Above or below normal
ภาคเหนือ	Northern Part										
1. จ.เชียงราย	Chiang Rai*									1520.7	+354.9
2. อ.แมสาย	Mae Sai							21.0	91.0	1270.4	
3. อ.เชียงแสน	Chiang Saen							18.2	49.4	1336.9	
4. อ.เชียงของ	Chiang Khong							14.9	67.8	1386.3	
6. อ.แมสรวย	Mai Suai						18.4	15.1	111.3	1129.1	
7. อ.เทิง	Thoeng							24.0	96.3	948.9	
8. อ.เชียงคำ	Chiang Kham							10.5	41.6	796.1	
9. อ.พาน	Phan							5.3	114.3	760.8	
13. จ.แมฮองสอน	Mee Hong Son*								58.8	971.9	+116.3
20. อ.แมแตง	Mae Taeng							20.1	193.1	1204.2	
21. อ.แมริม	Mae Rim							24.1	119.7	884.5	
22. อ.สันทราย	San Sai							16.5	168.5	1137.6	
23. อ.ดอยสะเก็ด	Doi Saket							6.5	66.9	862.0	
24. อ.สันกำแพง	San Kamphaeng					17.0	20.0	23.1	90.6	-	
25. อ.หางดง	Hang Dong							9.1	163.9	872.5	
26. อ.สารภี	Saraphi							38.0	81.3	735.0	
27. อ.สันปาตอง	San Pa Tong							17.2	119.1	716.3	
28. อ.จอมทอง	Chom Thong						28.9	32.1	77.4	598.2	
29. อ.ฮอด	Hot						11.5	8.6	54.7	706.0	
31. อ.ปาซาง	Pa Sang							17.1	74.6	684.9	
32. อ.ลี้	Li							29.9	49.2	-	
33. จ.ลำปาง	Lampang*										+215.7
36. อ.เกาะคา	Ko Kha						36.2		109.0	724.7	
37. อ.สบปราบ	Sop Prap							40.4	102.0	614.2	
38. อ.เถิน	Thoen							53.3	152.9	1003.0	
39. อ.แมพริก	Mae Phrik							59.1	143.8	-	
42. อ.สูงเม่น	Sung Men							12.7	104.9	697.0	
43. อ.เด่นชัย	Den Chai							38.0	98.8	995.5	
45. อ.ทุ่งช้าง	Thung Chang							2.7	232.0	1171.8	
48. อ.สา	Sa						9.0		99.0	744.6	
49. อ.นาน้อย	Ha Hoi						1.5	4.0	64.7	700.6	
52. อ.น้ำปาด	Nam Pat						4.0	28.0	60.1	854.8	
53. เขื่อนสิริกิติ์	Sirikit Dam*						21.2	15.2	174.8	1315.0	
54. อ.ทาปลา	Tha Pla							21.6	152.5	1289.5	
55. อ.ลับแล	Laplae							19.8	176.2	1303.8	
57. อ.บ้านตาก	Ban Tak							30.4	94.0	531.4	
60. จ.สุโขทัย	Sukhothai					33.0	34.2	10.0	95.8	112.1	

สถานีฝน	Station	วันที่และจำนวนน้ำฝนเป็นมิลลิเมตร Date and amount of rainfall in m.m. สิงหาคม August 16	17	18	19	20	21	22	รวม Total rainfall mm.	ตั้งแต่ 1 ม.ค. Accumulative rainfall since 1 January: ปริมาณ Amount mm.	สูงกว่าหรือต่ำ Above or below normal
61.อ.สวรรคโลก	Sawankhalok							21.5	106.6	700.1	
62.อ.กงไกรลาศ	Kong Krailat						9.7	8.3	170.2	689.4	
64.อ.พรหมพิราม	Phrom Phiram							15.6	118.8	688.7	
65.อ.วังทอง	Wang Thong							10.0	73.3	852.9	
66.อ.บางกระทุ่ม	Bang Kratum						1.8	35.0	139.7	922.6	
67.จ.กำแพงเพชร	Kamphaeng Phet							7.7	128.0	579.2	+155.3
69.อ.ขาณุวรลักษบุรี	Khanu Woralaksa-buri							13.0	151.8	855.5	
70.จ.พิจิตร	Phichit							22.3	80.2	754.4	-70.8
72.อ.ตะพานหิน	Taphan Hin							24.0	67.3	739.4	
73.อ.บางมูลนาก	Bang Mun Nak							37.5	126.1	-	
75.จ.เพชรบูรณ์	Phetchabun*								..	655.3	-104.7
76.อ.หลุมเก้า	Lom Kao							46.0	77.5	588.4	
77.อ.หลมสัก	Lom Sak*							8.5	52.1	692.3	
78.อ.ชนแดน	Chon Daen							3.4	196.3	852.6	
ภาคตะวันออกเฉียงเหนือ	Northeastern Part										
2.อ.เชียงคาน	Chiang Khan						2.9		45.0	651.4	
3.อ.ท่าลี่	Tha Li						14.0	20.3	175.0	725.6	
4.อ.ด่านซ้าย	Dan Sai							14.2	58.3	624.9	
9.อ.ท่าบ่อ	Tha Bo							1.9	106.8	1287.3	
11.อ.เพ็ญ	Phen						75.3		181.4	1001.8	
14.อ.วานรนิวาส	Wanon Niwat							18.0	64.3	856.4	
16.อ.พรรณานิคม	Phanna Nikhom							3.5	172.4	1241.5	
21.อ.ธาตุพนม	That Phanom							14.3	55.5	1207.9	
22.อ.มุกดาหาร	Mukdahan*								.....	1352.3	+411.1
23.จ.กาฬสินธุ์	Kalasin							2.1	82.5	973.1	-35.3
24.อ.ยางตลาด	Yang Talat							0.5	58.4	1024.0	
26.อ.กมลาไสย	Kamalasai							2.8	131.8	1281.4	
28.อ.โพนทอง	Phon Thong							21.2	120.1	..	
33.อ.เกษตรวิสัย	Kaset Wisai						6.0	15.0	156.0	1140.4	
35.อ.สุวรรณภูมิ	Suwannaphum							7.1	72.1	1158.2	
36.จ.มหาสารคาม	Maha Sarakham							5.6	111.5	995.1	+197.3
37.อ.โกสุมพิสัย	Kosum Phisai*						15.0	26.4	99.2	836.0	
38.อ.บรบือ	Borabu							2.5	132.1	911.2	
39.อ.พยัคฆภูมิพิสัย	Phayakkhaphum-phisai							36.2	162.7	1039.2	
41.อ.ภูเวียง	Phu Wiang							9.7	206.2	928.4	
42.อ.ชุมแพ	Chum Phae							8.0	112.1	631.8	
43.อ.มัญจาคีรี	Mancha Khiri							2.5	165.8	703.2	
45.อ.บ้านไผ่	Ban Phai							14.3	169.4	1078.2	
48.อ.ภูเขียว	Phu Khieo							26.2	100.9	501.7	
49.อ.ครชวรรค์	Khon Sawan							26.2	81.6	620.5	

สถานีฝน	Station	วันที่และจำนวนน้ำฝนเป็นมิลลิเมตร Date and amount of rainfall in m.m. สิงหาคม August 16	17	18	19	20	21	22	รวม Total rainfall mm.	Accumulative rainfall since 1 January ปริมาณ Amount mm.	สูงกว่าหรือต่ำกว่า Above or below normal
50.อ.จัตุรัส	Chatturat							10.2	101,0	552,7	
54.อ.คุง	Khong							4.9	140.7	641.9	
55.อ.ดานขุนทด	Dan Khun Thot							9.5	114.3	618.5	
58.อ.พิมาย	Phimai							26.6	227.5	843.4	
59.อ.สีคิ้ว	Sikhiu							2.9	72.8	597.3	
61.อ.ปักธงชัย	Phak Thong Chai							2.3	38.9	581.1	
62.อ.โชคชัย	Chok Chai*									662.1	
66.อ.สตึก	Satuk							43.8	115.0	716.6	
68.อ.นางรอง	Nang Rong*						0.6	5.4	70.2	670.6	
70.อ.รัตนบุรี	Rattanaburi							21.7	72.0	827.9	
72.อ.ศีขรภูมิ	Sikhoraphum							43.5	147.4	823.3	
73.อ.ปราสาท	Prasat							9.5	52.6	..	
74.อ.สังขละ	Sangkha							13.0	56.9	755.1	
76.อ.ราษีไศล	Rasi Salai							14.9	81.8	1014.3	
77.อ.อุทุมพรพิสัย	Uthumphon Phisai						11.9	24.1	65.2	..	
78.อ.กันทรารมย	Kanthararom							23.8	84.5	981.1	
79.อ.ขุขันธ์	Khukhan							31.5	71.2	821.6	
84.อ.ยโสธร	Yasothon							23.1	13014	972.2	
86.อ.ตระการพืชผล	Trakan Phutphon							18.2	47.1	940.4	
87.อ.มหาชนะชัย	Maha Chana Chai							10.3	58.6	1041.1	
90.อ.เดชอุดม	Det Udom							16.7	129.4	1130.7	
<u>ภาคกลาง</u>	<u>Central Part</u>										
2.อ.บรรพตพิสัย	Banphot Phisai							27.4	138.2	768.8	
3.อ.ตาคลี	Takhli							15.2	247.9	1042.1	
4.อ.ลาดยาว	Lat Yao							10.5	121.6	542.9	
5.อ.ชุมแสง	Chumsaeng						16.8	18.2	139.1	..	
8.อ.พยุหคีรี	Phayuha Khiri							12.3	180.1	..	
10.อ.สวางอารมณ์	Sawang Arom							35.2	104.3	..	
11.อ.หนองฉาง	Nong Chang							38.2	181.4	744.2	
12.อ.ทัพทัน	Thab Than							19.7	103.9	616.4	
15.จ.ชัยนาท	Chainat							2.4	191.5	666.3	- 61.9
17.อ.วัดสิงห์	Wat Sing							2.8	297.7	685.8	
20.อ.บางระจัน	Bang Rachan							6.1	175.3	675.7	
21.อ.พรหมบุรี	Phrom Buri							9.0	139.7	539.2	
24.อ.ชัยบาดาล	Chai Badan							35.8	200.0	804.8	
25.อ.บัวชุม	Bua Chum						1.0	15.7	157.6	743.7	
26.อ.ทาวุง	Tha Wung							1.5	122.2	563.9	
27.อ.โคกสำโรง	Khok Samrong							20.5	86.5	557.4	
29.อ.ดอนเจดีย์	Don chedi				6.7	4.8	8.2		42.0	..	
33.อ.บางปลาม้า	Bang Pla Ma							9.0	49.4	473.7	

สถานีฝน	Station	วันที่และจำนวนน้ำฝนเป็นมิลลิเมตร Date and amount of rainfall in m.m. สิงหาคม August 16	17	18	19	20	21	22	รวม Total rainfall mm.	ตั้งแต่วันที่ 1 ม.ค. Accumulative rainfall since 1 January: ปริมาณ Amount mm.	สูงกว่าหรือต่ำกว่าปกติ Above or below normal
จ.อ่างทอง	**Ang Thong**							4.0	162.3	668.8	-152.1
อ.โพธิ์ทอง	**Pho Thong**						22.2		271.3	742.0	
อ.บ้านหมอ	Ban Mo							6.2	6.2	689.0	
อ.หนองแค	Nong Khae							42.2	133.6	763.9	
อ.ท่าเรือ	Tha Rua							0.6	14.8	607.9	
อ.บางบาล	Bang Ban					22.5	33.1	18.6	102.9	727.4	
อ.บางไทร	Bang Sai					30.0	3.9		44.8	769.4	
อ.เสนา	Sena						30.9	2.3	107.4	..	
จ.ปทุมธานี	Pathum Thani						8.9	46.0	107.3	541.8	-360.4
อ.ธัญบุรี	Thanyaburi							10.6	10.6	..	
จ.นนทบุรี	Nonthaburi							11.3	161.9	664.4	- 89.0
อ.บางบัวทอง	**Bang Bua Thong**					40.0	34.5	6.2	94.3	619.4	
จ.ธนบุรี	Thon Buri					42.6	30.3	22.5	143.6	..	
อ.มีนบุรี	Min Buri							17.0	48.6	695.1	
อ.ลาดกระบัง	Lat Krabang							17.3	68.2	..	
อ.นครชัยศรี	Nakhon Chaisi						31.2	18.1	60.1	558.6	..
จ.ราชบุรี	Ratchaburi							18.6	75.4	582.9	- 17.9
อ.ดำเนินสดวก	Damnoen Saduak							1.4	70.9	..	
อ.ปากท่อ	Pak Tho							38.3	87.1	..	
จ.สมุทรสงคราม	Samut Songkham						6.8	9.1	48.6	484.2	- 12.1
อ.บางคนที	Bang Khonthi			2.1	1.7	5.7	3.7		23.3	1461.4	
อ.อัมพวา	Amphawa						2.4	6.0	55.1	565.3	
จ.สมุทรสาคร	Samut Sakhon							27.3	231.3	817.1	+ 24.6
จ.สมุทรปราการ	Samut Prakan							10.9	225.5	1014.5	+ 87.7
อ.บางพลี	Bang phli							79.3	230.3	868.1	
	Eastern Part										
จ.นครนายก	Nakhon Nayok							11.2	127.0	1208.1	-130.8
อ.ปากพลี	Pak Phli							12.2	66.2	1392.6	
อ.บานสราง	Ban Sang							54.0	113.2	1036.3	
อ.ศรีมหาโพธิ์	Si Maha Phot							6.5	82.6	1224.2	
อ.กบินทร์บุรี	Kabin Buri							8.6	63.1	1110.2	
จ.ฉะเชิงเทรา	Chachoengsao							35.3	100.1	..	
อ.บานโพธิ์	Ban Pho							8.2	99.8	834.2	
จ.ชลบุรี	Chon Buri*							10.8	85.7	692.2	-139.5
อ.พานทอง	Phan Thon					5.2	2.7	1.3	21.6	636.4	
อ.บานบึง	Ban Bung						22.5	4.3	64.7	600.4	
อ.ศรีราชา	Si Racha							12.7	105.3	763.7	
อ.สัตหีบ	Sattahip*							25.7	43.3	881.9	+226.0
จ.ระยอง	Rayong*							26.0	108.4	688.6	+42.9
อ.บานคาย	Ban Khai							16.7	25.6	517.5	

สถานีฝน	Station	วันที่และจำนวนน้ำฝนเป็นมิลลิเมตร Date and amount of rainfall in m.m. สิงหาคม August 16	17	18	19	20	21	22	ปริมาณ Total rainfall mm.	Accumulative rainfall since 1 January ปริมาณ Amount mm.	Above below normal
22. อ.แกลง	Klaeng							6.3	87.8	1089.4	
24. อ.ทาใหม	Tha Mai						48.3	1.7	97.1	1360.2	
26. อ.ขลุง	Khlung						3.2		8.4	..	
28. อ.เขาสมิง	Khao Saming							23.5	36.8	..	
29. อ.แหลมงอบ	Laem Ngop							7.3	8.6	..	
	Southern Part										
1. จ.เพชรบุรี	Phetchaburi							3.5	31.3	399.1	-106.
2. อ.บ้านแหลม	Ban Laem							0.3	52.0	504.4	
3. อ.บานลาด	Ban Lat							18.2	40.7	290.7	
4. อ.ชะอำ	Cha-am							1.4	1.4	..	
9. อ.ทาแซะ	Tha Sae							6.9	37.9	693.7	
11. อ.หลังสวน	Lang Suan							4.1	4.1	..	
13. อ.ไชยา	Chaiya							14.6	59.9	..	
15. อ.พุนพิน	Phunphin							27.2	50.4	420.4	
16. อ.บานนาสาร	Ban na San							19.3	122.6	..	
18. อ.สิชล	Sichon							4.6	20.3	670.3	
20. อ.ฉวาง	Chawang							38.9	63.4	643.9	
21. อ.ทุงสง	Thung Song							1.4	1.4	..	
22. อ.รอนพิบูลย์	Ron Phibun							9.8	20.3	..	
23. อ.ปากพนัง	Pak Phanang							27.5	27.5	..	
27. อ.รัตภูมิ	Rattaphum							18.3	42.9	703.0	
28. อ.หาดใหญ่	Hat Yai							30.5	85.3	476.6	
29. อ.สะเดา	Sadao							44.5	86.7	911.0	
32. อ.ยะหริ่ง	Yaring						11.1		51.3	..	
33. อ.ปะนาเระ	Panare							12.7	13.5	272.6	
34. จ.ยะลา	Yala							4.6	79.4	727.3	
35. อ.เบตง	Betong							9.8	18.5	783.2	
36. อ.บันนังสตา	Bannang Satar							3.7	69.4	677.6	
38. อ.ยิ่งอ	Yi-ngo							30.2	71.0	..	
39. อ.ระแงะ	Rangae							9.0	28.0	527.9	
42. อ.กระบุรี	Kra Buri							26.8	121.5	1722.3	
43. จ.พังงา	Phangnga							33.0	33.0	1758.0	+161.
44. อ.กระปง	Kapong					53.3	13.0	6.3	116.2	2268.5	
45. อ.ตะกั่วป่า	Takua Pa							3.9	256.3	3516.2	
46. อ.ทายุเหมือง	Thai Muang							5.4	117.5	2542.1	
47. อ.ตะกั่วทุ่ง	Takua Thung							13.3	65.1	2160.8	
52. อ.อาวลึก	Ao Luk							5.3	30.9	1382.9	
58. จ.สตูล	Satun							17.9	28.8	..	
12. จ.สุราษฎร์ธานี	Surat Thani*										+147.

พิมพ์ที่ ร.พ. กรมอุตุนิยมวิทยา สำนักนายกรัฐมนตรี

บางกะปิ พระนคร

นาวาโท ธำรง กิติสิน ผู้พิมพ์โฆษณา 2514

กรมอุตุนิยมวิทยา สำนักนายกรัฐมนตรี

รายงานอากาศประจำสัปดาห์ ระหว่างวันที่ ๓๐ สิงหาคม – ๕ กันยายน ๒๕๑๔

และ

การคาดหมายลักษณะอากาศ ระหว่างวันที่ ๖ – ๑๒ กันยายน ๒๕๑๔

ฉบับที่ ๓๖/๒๕๑๔

นาวาเอก ดร. เจริญ เจริญรัชต์ภาคย์

อธิบดีกรมอุตุนิยมวิทยา

METEOROLOGICAL DEPARTMENT
OFFICE OF THE PRIME MINISTER

BANGKOK, THAILAND

WEEKLY WEATHER REPORT

DURING THE PERIOD 30 AUGUST – 5 SEPTEMBER 1971

AND

WEATHER OUTLOOK

DURING 6 – 12 SEPTEMBER 1971

No. 36/1971

ATMOSPHERIC SCIENCES LIBRARY
SEP 1 1971
N.O.A.A.
U. S. Dept. of Commerce

Charoen Charoen-rajapark

Captain, R.T.N.

Director – General

การคาดหมายลักษณะอากาศใน ๗ วันข้างหน้า
ตั้งแต่วันที่ ๖ – ๑๒ กันยายน ๒๕๑๔

ลักษณะทั่วไป

บริเวณความกดอากาศต่ำปกคลุมอ่าวตังเกี๋ย และร่องความกดอากาศต่ำพาดปกคลุมภาคเหนือและภาคตะวันออกเฉียงเหนือของประเทศไทย

ภาคเหนือ ภาคตะวันออกเฉียงเหนือ	มีฝนหรือฝนฟ้าคะนองกระจายในระยะครึ่งแรกของสัปดาห์ จะมีฝนชุกหนาแน่นขึ้นในระยะครึ่งหลังของสัปดาห์ โดยจะมีฝนตกหนักเป็นบางแห่ง
ภาคกลาง ภาคตะวันออก อ่าวไทยฝั่งตะวันออก	มีฝนเป็นแห่ง ๆ ในระยะครึ่งแรกของสัปดาห์ แต่ในระยะครึ่งหลังของสัปดาห์จะมีฝนหรือฝนฟ้าคะนองกระจาย
อ่าวไทยฝั่งตะวันตก	ตลอดสัปดาห์มีฝนหรือฝนฟ้าคะนอง เป็นแห่ง ๆ ส่วนมากตามบริเวณชายฝั่ง
ภาคใต้ฝั่งตะวันตก	มีฝนหรือฝนฟ้าคะนอง เป็นแห่ง ๆ ตามบริเวณชายฝั่งในระยะครึ่งแรกของสัปดาห์ แต่ในระยะครึ่งหลังของสัปดาห์จะมีฝนชุกหนาแน่นขึ้น
นครฯ และ ธนบุรี	มีฝนหรือฝนฟ้าคะนอง เป็นบางแห่งในระยะครึ่งแรกของสัปดาห์ แต่จะมีฝนหรือฝนฟ้าคะนองกระจายในระยะครึ่งหลังของสัปดาห์.

กรมอุตุนิยมวิทยา
๖ ก.ย.๑๔

Weather outlook for the period 6 - 12 September 1971

General Situation

Low pressure area dominates the Gulf of Tonkin and the trough of low pressure extends across the Northern and Northeastern parts of Thailand.

Northern Part: Northeastern Part:	Scattered rainshowers or thundershowers in the first half of the week. Substantial rainfalls in the latter half.
Central Part: Eastern Part: Gulf of Thailand, East Coast:	Isolated showers in the first half of the week. Scattered rainshowers or thundershowers in the latter half.
Gulf of Thailand, West Coast:	Throughout the week, isolated showers or thundershowers mostly along the coast.
Southern Thailand, West Coast:	Isolated showers or thundershowers along the coast in the first half of the week. Copious rains in the latter half.
Para Nakhon & Thonburi:	Isolated showers or thundershowers in the first half of the week. Scattered rainshowers or thundershowers in the latter half.

Meteorological Department
6 September 1971

สรุปลักษณะอากาศทั่วไปในรอบสัปดาห์
ตั้งแต่วันที่ ๓๐ สิงหาคม – ๕ กันยายน ๒๕๑๔

๑. ในตอนต้นและตอนกลางสัปดาห์ ร่องความกดอากาศต่ำยังคงปกคลุมตอนบนของประเทศไทย ส่วนในตอนปลายสัปดาห์ ร่องความกดอากาศต่ำได้เลื่อนขึ้นไปปกคลุมประเทศจีนตอนใต้ ทำให้มีฝนและฝนฟ้าคะนองกระจายโดยมีฝนตกหนักเป็นบางแห่งทางตอนบนของประเทศไทย ส่วนภาคใต้มีฝนและฝนฟ้าคะนองเป็นแห่ง ๆ

อนึ่ง ในตอนต้นสัปดาห์ ปรากฏว่าได้มีพายุดีเปรสชั่นก่อตัวขึ้นในทะเลจีนใต้ พายุนี้เคลื่อนตัวไปทางทิศตะวันตกเฉียงเหนือช้า ๆ เข้าสู่อ่าวตังเกี๋ย และได้สลายตัวลงในบริเวณตอนใต้ของประเทศจีน พายุดีเปรสชั่นนี้มีผลกระทบกระเทือนฝนในประเทศไทยเพียงเล็กน้อย

๒. ในระหว่างสัปดาห์ ปริมาณฝนสูงสุดประจำวันที่ตรวจวัดได้ในภาคต่าง ๆ ของประเทศไทยมีดังนี้.–

ภาคเหนือ	๘๘.๗ มม.	ที่ อ.ทุ่งช้าง	จ.น่าน	เมื่อวันที่	๑ ก.ย.
ภาคตะวันออกเฉียงเหนือ	๙๖.๐ "	ที่ อ.เมือง	จ.อุดรธานี	"	๓๑ ส.ค.
ภาคกลาง	๑๒๙.๒ "	ที่ อ.พยุหะคีรี	จ.นครสวรรค์	"	๒ ก.ย.
ภาคตะวันออก	๑๙๖.๕ "	ที่ อ.คลองใหญ่	จ.ตราด	"	๓๐ ส.ค.
ภาคใต้	๔๙.๕ "	ที่ อ. เมือง	จ. เพชรบุรี	"	๑ ก.ย.

กรมอุตุนิยมวิทยา

๖ ก.ย.๑๔

General Situation

Period 30 August - 5 September 1971

1. In the beginning and the middle periods of the week, a low pressure trough covered Upper Thailand, and in the week-end period it moved northward to cover the Southern China Mainland. These conditions caused scattered rain and thunder rainshowers with local heavy falls in Upper Thailand. In the southern part, isolated rainshowers and thunder rainshowers were observed.

During th beginning of the week, a tropical depression formed in the South China Sea, and moved northwestward to the Gulf of Tonkin and eventually dissipated in the Southern China. This depression however had little effects on the rainfall conditions of Thailand.

2. During the week the daily heaviest rainfalls in various parts of Thailand were as follows:-

Northern Part	88.7 mm.	at Thung Chang	on	1 September
Northeastern Part	96. "	at Udon Thani	"	31 August
Central Part	129.2 "	t Phayuha Khiri	"	2 September
Eastern Part	196.5 "	at Khlong Yai	"	30 August
Southern Part	49.5 "	at Phetchaburi	"	1 September

Meteorological Department

6 September 1971

ข่าวอากาศเพื่อการเกษตรประจำสัปดาห์

เมื่อวันที่ ๓๐ สิงหาคม - ๔ กันยายน มีลักษณะอากาศซึ่งพอสรุปได้ดังต่อไปนี้:-

ในตอนต้นและตอนกลางสัปดาห์ ร่องความกดอากาศต่ำยังคงปกคลุมตอนบนของประเทศไทย ส่วนในตอนปลายสัปดาห์ ร่องความกดอากาศต่ำได้เลื่อนขึ้นไปปกคลุมประเทศจีนตอนใต้ ทำให้มีฝนและฝนฟ้าคะนองกระจาย โดยมีฝนตกหนักเป็นบางแห่งทางตอนบนของประเทศไทย ส่วนภาคใต้มีฝนและฝนฟ้าคะนองเป็นแห่ง ๆ

อนึ่ง ในตอนต้นสัปดาห์ ปรากฏว่าได้มีพายุดีเปรสชั่นก่อตัวขึ้นในทะเลจีนใต้ พายุนี้เคลื่อนตัวไปทางทิศตะวันตกเฉียงเหนือช้า ๆ เข้าสู่อ่าวตังเกี๋ย และได้สลายตัวลงในบริเวณตอนใต้ของประเทศจีน พายุดีเปรสชั่นนี้มีผลกระทบกระเทือนฝนในประเทศไทยเพียงเล็กน้อย.

<u>ข้อควรทราบ</u>

ร่องความกดอากาศต่ำพาดปกคลุมภาคเหนือและภาคตะวันออกเฉียงเหนือของประเทศไทย ซึ่งจะทำให้ภาคทั้งสองนี้คงมีฝนหรือฝนฟ้าคะนองกระจาย ส่วนภาคอื่น ๆ มีฝนหรือฝนฟ้าคะนองเป็นแห่ง ๆ และคาดว่าในระยะครึ่งหลังของสัปดาห์จะมีฝนตกชุก และหนาแน่นขึ้นเกือบทุกภาค.

กองอากาศเกษตร กรมอุตุนิยมวิทยา

๖ กันยายน ๒๕๑๔

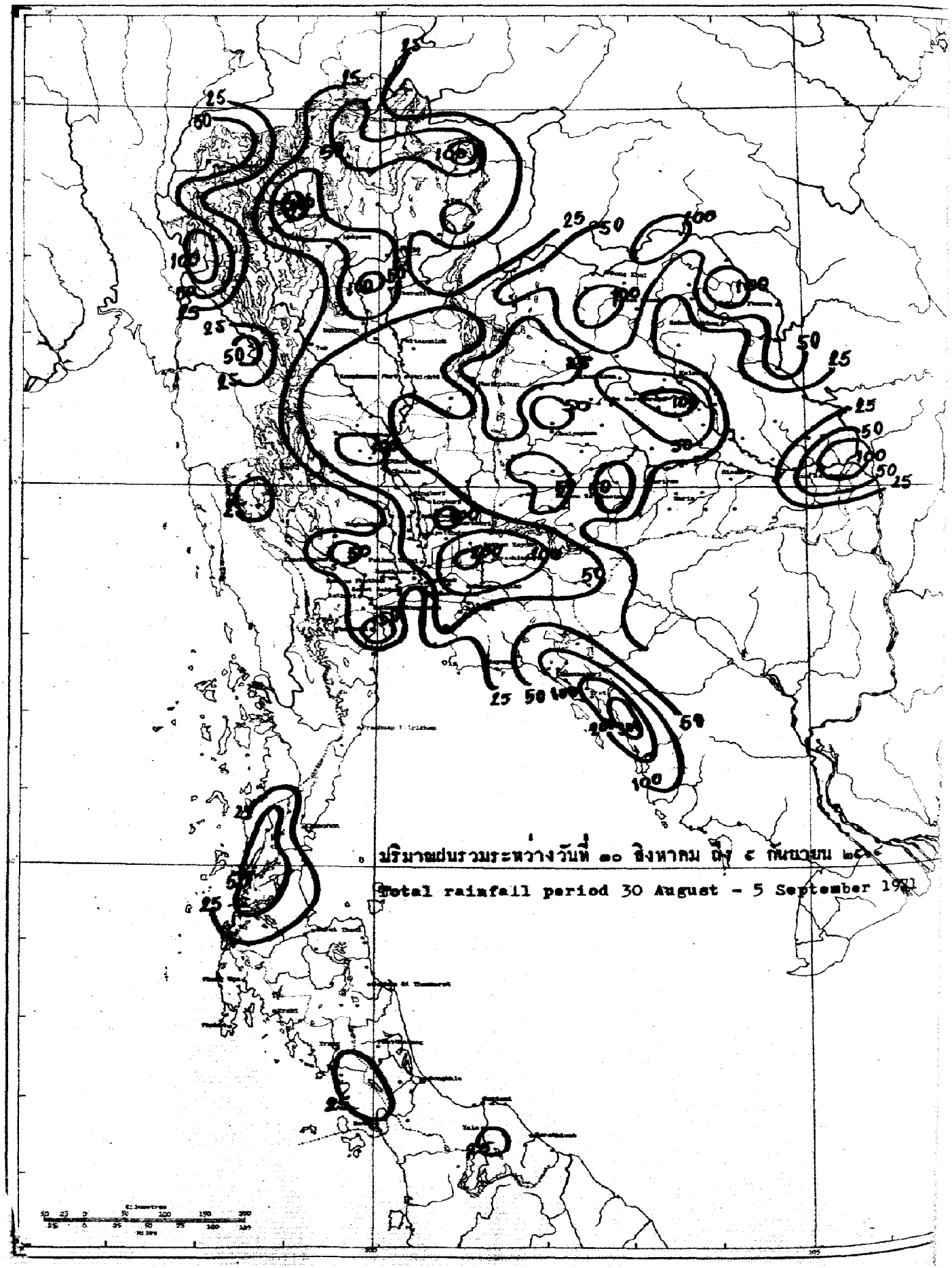
ปริมาณฝนรวมระหว่างวันที่ ๓๐ สิงหาคม ถึง ๕ กันยายน ๒๕๓๔
Total rainfall period 30 August - 5 September 1991

สถานีฝน	Station	วันที่และจำนวนน้ำฝนเป็นมิลลิเมตร Date and amount of rainfall in m.m. สิงหาคม August กันยายน September							[illegible] Total rainfall mm.	[illegible] Accumulative rainfall since January [illegible] Amount mm.	[illegible] Above or below normal
		30	31	1	2	3	4	5			
ภาคเหนือ	Northern Part										
1. จ.เชียงราย	Chiang Rai*	2.2	1.9	T	1.6	32.3	11.3	0.5	49.8	1767.1	+451.2
2. อ.แม่สาย	Mae Sai						30.0		30.0	1521.7	
3. อ.เชียงแสน	Chiang Saen						7.4		7.4	1544.2	
4. อ.เชียงของ	Chiang Khong					6.0	12.1		18.1	1532.3	
5. อ.แม่จัน	Mae Chan								0.0	..	
6. อ.แม่สรวย	Mae Suai	21.6				23.0	45.0		89.6	1320.7	
7. อ.เทิง	Thoeng						39.5		39.5	1137.8	
8. อ.เชียงคำ	Chiang Kham		17.2		7.7		31.7		56.6	963.4	
9. อ.พาน	Phan								0.0	869.7	
10. อ.แม่ใจ	Mae Chai			2.8	17.4		5.0		25.2	652.2	
11. อ.เวียงป่าเป้า	Wiang Pa Pao						66.4		66.4	..	
12. อ.พะเยา	Phayao								0.0	799.0	
13. จ.แม่ฮ่องสอน	Mae Hong Son*	11.5	8.7	1.6	0.2	46.8	15.6	1.1	85.5	1153.4	+234.8
14. อ.ปาย	Pai	65.0							65.0	..	
15. อ.ขุนยวม	Khun Yuam					30.5			30.5	1129.3	
16. อ.แม่สะเรียง	Mae Sariang*	28.4	8.0	28.6	29.3	8.3	2.7	0.4	105.7	1171.5	+221.6
17. จ.เชียงใหม่	Chiang Mai*	0.5	15.1	1.0	71.4	22.7	T	0.1	110.8	1187.9	+299.8
18. อ.ฝาง	Fang					39.3			39.3	1326.9	
19. อ.เชียงดาว	Chiang Dao	..	..	..	..	..	..	..	..	..	
20. อ.แม่แตง	Mae Taeng	25.6	3.0		12.2		4.5		45.3	1175.1	
21. อ.แม่ริม	Mae Rim	1.3	5.2	0.5	18.9	0.8	2.4		29.1	991.4	
22. อ.สันทราย	San Sai	8.0		10.4	17.2	1.6	0.1		37.3	1332.7	
23. อ.ดอยสะเก็ด	Doi Saket	2.2		33.3	15.6		3.0		54.1	1081.0	
24. อ.สันกำแพง	San Kamphaeng	11.1	4.2						15.3	..	
25. อ.หางดง	Bang Dong	22.0			12.9	3.2			38.1	965.7	
26. อ.สารภี	Saraphi								0.0	841.3	
27. อ.สันป่าตอง	San Pa Tong	9.7				13.5			23.2	773.0	
28. อ.จอมทอง	Chom Thong								0.0	768.3	
29. อ.ฮอด	Hot	0.1	0.9	0.2	3.5	1.1			5.8	763.1	
30. จ.ลำพูน	Lamphun	19.5		40.8	32.8				93.1	723.9	..
31. อ.ป่าซาง	Pa Sang	7.9			20.7		22.6		51.2	840.3	
32. อ.ลี้	Li								0.0	..	
33. จ.ลำปาง	Lampang*	18.2		T	5.6	2.0	47.8	T	73.6	990.9	+260.0
34. อ.งาว	Ngao	..	..	..	..	..	..	..	..	..	
35. อ.แจ้ห่ม	Chae Hom	..	..	..	..	..	..	..	..	..	
36. อ.เกาะคา	Ko Kha	9.3			8.3	6.8	11.2		35.6	805.7	
37. อ.สบปราบ	Sop Prap	2.8	4.5		0.9	7.9	1.8		17.9	685.3	
38. อ.เถิน	Thoen	16.1	1.9	10.6	14.3	1.2			44.1	1091.5	
39. อ.แม่พริก	Mae Phrik	6.3			1.6				7.9	..	

สถานีฝน	Station	วันที่และจำนวนน้ำฝนเป็นมิลลิเมตร Date and amount of rainfall in m.m. สิงหาคม August				กันยายน September			ผลรวม Total rainfall mm.	ผลรวมตั้งแต่ 1 ม.ค. Accumulative rainfall since 1 January ปริมาณ Amount mm.	สูงกว่าหรือต่ำกว่าปกติ Above or below normal
		30	31	1	2	3	4	5			
40.จ.แพร่	Phrae*	32.1	0.1	1.6		8.6	29.8	2.6	73.9	1163.5	+430.3
41.อ.สอง	Song					43.4			43.4	1134.9	
42.อ.สูงเม่น	Sung Men	19.2							19.2	716.2	
43.อ.เด่นชัย	Den Chai	5.4				17.8			23.2	1041.7	
44.จ.น่าน	Nan*		0.4	1.2	0.7	2.3	0.8	0.3	5.7	1110.0	+180.2
45.อ.ทุ่งช้าง	Thung Chang			88.7	2.4		50.1		141.2	1350.0	
46.อ.ท่าวังผา	Tha Wang Pha*	2.8		3.6	4.2	T	1.1	2.4	14.1	1290.3	
47.อ.ปัว	Pua			20.7	2.3				23.0	1370.8	
48.อ.สา	Sa			17.0		40.0			57.0	872.3	
49.อ.นาน้อย	Na Noi		9.7						9.7	768.5	
50.จ.อุตรดิตถ์	Uttaradit*	1.6	15.6	6.2	4.9	7.6	0.2	0.2	36.3	1423.1	+345.2
51.อ.ฟากท่า	Fak Tha								0.0	846.9	
52.อ.น้ำปาด	Nam Pat		3.9			10.0			13.9	929.7	
53.สนามบินอุตรดิตถ์	Uttaradit Air-port	4.8	1.9		33.1	4.0			43.8	1420.3	
54.อ.ทาปลา	Tha Pla			5.2	1.3				6.5	1334.4	
55.อ.ลับแล	Laplae	5.5	28.0		47.8	56.6			137.9	1480.8	
56.จ.ตาก	Tak*	0.5			18.5	8.2	8.0		35.2	592.9	+102.9
57.อ.บ้านตาก	Ban Tak			6.6	2.5				9.1	555.4	
58.อ.แม่สอด	Mae sot*	4.5	28.9	15.0	0.1	4.3	2.3	T	55.1	1432.9	+242.8
59.อ.อุ้มผาง	Umphang	..	..	..	..	..	..	..	..	..	
60.จ.สุโขทัย	Sukhothai	20.5	10.5						31.0	563.3	
61.อ.สวรรคโลก	Sawankhalok	12.5	22.7	28.7					63.9	852.3	
62.อ.กงไกรลาศ	Kong Krailat	10.8	14.8	8.2		4.5	3.0		41.3	859.3	
63.จ.พิษณุโลก	Phitsanulok*	19.6	12.5	9.0	2.8	41.2	15.0		101.1	1290.0	+306.8
64.อ.พรหมพิราม	Phrom Phiram		17.0	24.0	5.2	26.4			72.6	893.0	
65.อ.วังทอง	Wang Thong		14.5	0.5	7.8	15.6	1.1		39.5	971.1	
66.อ.บางกระทุ่ม	Bang Kratum	8.5	23.7	3.7	3.6	38.3	14.9		92.7	1044.9	
67.จ.กำแพงเพชร	Kamphaeng Phet				28.6	7.0	54.5		90.1	855.3	+349.7
68.อ.คลองขลุง	Khlong Khlung	..	..	..	..	..	..	..	..	..	
69.อ.ขาณุวรลักษบุรี	Khanu Woralaksaburi	40.0		29.0	1.9	6.4	15.8		93.1	1078.0	
70.จ.พิจิตร	Phichit	6.6	35.3		25.3	32.2			99.4	904.8	- 74.4
71.อ.สามง่าม	Sam Ngam	..	..	..	..	..	..	..	..	..	
72.อ.ตะพานหิน	Taphan Hin	5.2	15.8		8.9	15.0			44.9	857.8	
73.อ.บางมูลนาก	Bang Mun Nak								0.0	..	
74.อ.โพทะเล	Pho Thale	..	..	..	..	..	..	..	..	..	
75.จ.เพชรบูรณ์	Phetchabun*	15.4	9.3		16.4	10.0	0.6		51.7	746.7	-132.1
76.อ.หล่มเก่า	Lom Kao		8.5			52.1			60.6	692.1	
77.อ.หล่มสัก	Lom Sak*	T	T	1.0	19.5	17.8			38.3	776.5	
78.อ.ชนแดน	Chon Daen	21.1			17.6	30.2			68.9	999.2	
79.อ.หนองไผ่	Nong Phai			54.0					54.0	832.6	
80.อ.วิเชียรบุรี	Wichian Buri*	5.2	T	T	22.3	2.5			30.0	918.7	

สถานีฝน	Station	วันที่และจำนวนน้ำฝนเป็นมิลลิเมตร Date and amount of rainfall in m.m. สิงหาคม August				กันยายน September			รวม m.m. Total rainfall mm.	ปริมาณฝนตั้งแต่ 1 ม.ค. Accumulative rainfall since 1 January ปริมาณ m.m. Amount mm.	มากกว่าหรือน้อยกว่าปกติ Above or below normal
		30	31	1	2	3	4	5			
ภาคตะวันออกเฉียงเหนือ	Northeastern Part										
1.จ.เลย	Loei*		41.0	0.9	2.6	17.0		24.0	85.5	762.1	-234.1
2.อ.เชียงคาน	Chiang Khan		6.3			2.0	1.2		9.5	700.0	
3.อ.ท่าลี่	Tha Li		3.5		28.8	15.9			48.2	799.0	
4.อ.ด่านซ้าย	Dan Sai					17.5			17.5	723.3	
5.อ.วังสะพุง	Wang Saphung		15.1		1.7	20.5			37.3	873.3	
6.จ.หนองคาย	Nong Khai*		30.5	15.0	16.4	16.4	1.6	T	79.9	1626.0	+312.4
7.อ.ศรีเชียงใหม่	Si Chiang Mai	3.8		21.1	55.6				80.5	1244.5	
8.อ.โพนพิสัย	Phon Phisai	5.2	31.3	56.2	13.7				106.4	1649.0	
9.อ.ท่าบ่อ	Tha Bo		54.9	6.3	7.5	12.3			81.0	1364.6	
10.จ.อุดรธานี	Udon Thani*	4.1	96.0	5.7	6.0	19.1		T	130.9	1135.2	+161.7
11.อ.เพ็ญ	Phen			50.5					50.5	2137.0	
12.อ.หนองหาร	Nong Han				33.0	22.0			55.0	1115.2	
13.จ.สกลนคร	Sakon Nakhon*			24.4	13.9	3.2	4.5	6.6	52.6	1633.8	+295.0
14.อ.วานรนิวาส	Waron Niwat					4.3	22.0		26.3	897.7	
15.อ.สว่างแดนดิน	Sawang Daen Din			7.5		28.9			36.4	1121.8	
16.อ.พรรณานิคม	Phanna Nikhom			6.3	1.1	14.2	1.3		22.9	1268.8	
17.จ.นครพนม	Nakhon Phanom*	T	14.0	45.5	1.0	12.5	1.1	10.8	84.9	1647.6	-169.8
18.อ.บ้านแพง	Ban Phaeng	4.2	2.8	43.2	2.5	7.9	3.1		63.7	1893.7	
19.อ.ท่าอุเทน	Tha Uten	..	..	..	..	..	..	..	..	..	
20.อ.นาแก	Na Kae		2.6	25.2	13.2	T	6.8		47.8	1171.9	
21.อ.ธาตุพนม	That Phanom		T	52.4	7.5				59.9	1286.2	
22.อ.มุกดาหาร	Mukdahan*		0.7	32.8	11.6	3.1	0.7	2.5	51.4	1441.9	+346.1
23.จ.กาฬสินธุ์	Kalasin		23.2	7.6		3.5	1.5		35.8	1015.6	
24.อ.บางตลาด	Yang Talat		1.8	5.2	13.1	20.0	30.3		70.4	1095.6	
25.อ.สหัสขันธ์	Sahatsakhan			7.5					7.5	..	
26.อ.กมลาไสย	Kamalasai	0.9	13.1	12.2			5.3		31.5	1322.9	
27.จ.ร้อยเอ็ด	Roi Et*	0.7	83.8	11.4	29.5	12.1	T	2.4	139.9	1266.3	+204.9
28.อ.โพนทอง	Phon Thong			7.3	4.2				11.5	..	
29.อ.ธวัชบุรี	Thawatchaburi					46.0			46.0	1425.1	
30.อ.อาจสามารถ	At Samat					37.1			37.1	1288.9	
31.อ.เสลภูมิ	Selaphum								0.0	..	
32.อ.จตุรพักตรพิมาน	Chaturaphak Phiman					78.0			78.0	915.8	
33.อ.เกษตรวิสัย	Kaset Wisai		21.0	6.0	1.1				28.1	1210.6	
34.อ.พนมไพร	Phanom Phrai								0.0	...	
35.อ.สุวรรณภูมิ	Suwannaphum	1.2	3.8	4.8	0.5	31.5			41.8	1228.3	
36.จ.มหาสารคาม	Maha Sarakham		35.0		29.8	47.3			112.1	1138.3	+200.9
37.อ.โกสุมพิสัย	Kosum Phisai*		14.6	0.2	1.6	8.9	1.8		27.1	889.7	
38.อ.บรบือ	Borabu	23.4		3.0	23.5				49.9	963.4	
39.อ.พยัคฆภูมิพิสัย	Phayakkhaphum Phisai			15.8		8.5			24.3	1079.3	
40.จ.ขอนแก่น	Khon Kaen*	1.2	52.7	4.5	14.4	18.1		3.9	94.8	963.4	+ 43.2

สถานีฝน	Station	วันที่และจำนวนน้ำฝนเป็นมิลลิเมตร Date and amount of rainfall in m.m. สิงหาคม August				กันยายน September			ปริมาณ มม. Total rainfall mm.	ปริมาณตั้งแต่ 1 ม.ค. Accumulative rainfall since 1 January: ปริมาณ มม. Amount mm.	มากกว่าหรือน้อยกว่าปกติ Above or below normal
		30	31	1	2	3	4	5			
41.อ.ภูเวียง	Phu Wiang				14.6				14.6	988.0	
42.อ.ชุมแพ	Chum Phae			1.8	1.5	20.6	1.2		25.1	700.5	
43.อ.มัญจาคีรี	Mancha Khiri		3.0		2.6				5.6	742.6	
44.อ.ชนบท	Chonnabot*		2.7		12.5				15.2	1006.9	
45.อ.บ้านไผ่	Ban Phai				2.0	9.3			11.3	1089.5	
46.อ.พล	Phon				18.2		24.6		42.8	748.5	
47.จ.ชัยภูมิ	Chaiyaphum*				3.4	0.6		18.3	22.3	825.2	+209.2
48.อ.ภูเขียว	Phu Khieo					9.6			9.6	533.4	
49.อ.คอนสวรรค์	Khon Sawan			18.6	50.2				68.8	694.0	
50.อ.จัตุรัส	Chatturat			T	39.2				39.2	698.5	
51.อ.ปักเหน็จณรงค์	Bamnet Narong								0.0	735.5	
52.จ.นครราชสีมา	Nakhon Ratchasima*	0.3		26.7	2.4	6.9	3.5	16.3	56.1	745.8	+ 46.3
53.อ.บัวใหญ่	Bua Yai	16.0			15.0				31.0	..	
54.อ.คง	Khong	3.8		16.0	3.8				23.6	671.1	
55.อ.ด่านขุนทด	Dan Khun Thot			51.0			16.0		67.0	715.5	
56.อ.โนนไทย	Non Thai			9.8		9.6			19.4	539.0	
57.อ.โนนสูง	Non Sung			6.8					6.8	823.5	
58.อ.พิมาย	Phimai	18.5			17.4				35.9	872.3	
59.อ.สีคิ้ว	Sikhiu	8.9		13.4			13.2		35.5	714.1	
60.อ.สูงเนิน	Sung Noen	7.0			13.6		8.6		29.2	825.3	
61.อ.ปักธงชัย	Phak Thong Chai	40.0		6.5	4.2	3.1			53.8	679.6	
62.อ.โชคชัย	Chok Chai*	3.4		15.1	3.6	10.8	T		32.9	722.3	
63.อ.ครบุรี	Khon Buri	12.7		16.3					29.0	566.7	
64.จ.บุรีรัมย์	Buri Ram				31.1				31.1	1043.4	+ 62.4
65.อ.พุทไธสง	Phutthaisong	..	..	..	..	..	..	..	..	..	
66.อ.สตึก	Satuk		2.4			3.1	3.0		8.5	758.0	
67.อ.ลำปลายมาศ	Lam Plai Mat	52.4			17.8				70.2	942.6	
68.อ.นางรอง	Nang Rong*	9.3	0.4	78.5	1.1	1.5			90.8	813.9	
69.จ.สุรินทร์	Surin*			1.1	0.3			1.4	2.8	923.2	+128.4
70.อ.รัตนบุรี	Rattanaburi					13.1			13.1	865.2	
71.อ.ท่าตูม	Tha Tum*			T	4.8			2.7	7.5	1156.1	
72.อ.ศีขรภูมิ	Sikhoraphum	18.5							18.5	928.5	
73.อ.ปราสาท	Prasat	..	..	..	..	..	..	..	..	..	
74.อ.สังขะ	Sangkha		22.3						22.3	843.5	
75.จ.ศรีสะเกษ	Si Sa Ket								0.0	857.2	-110.7
76.อ.ราษีไศล	Rasi Salai				7.6				7.6	1056.5	
77.อ.อุทุมพรพิสัย	Uthumphon Phisai								0.0	..	
78.อ.กันทรารมย์	Kanthararom								0.0	1024.7	
79.อ.จุฬาลัย	Khukhan								0.0	904.2	
80.อ.กันทรลักษ์	Kantharalak			18.0	3.7				21.7	877.3	
81.จ.อุบลราชธานี	Ubon Ratchathani*	T	19.4	10.2	5.3	0.3	T	2.1	37.3	1172.2	-131.2

สถานีฝน	Station	วันที่และจำนวนน้ำฝนเป็นมิลลิเมตร Date and amount of rainfall in m.m. สิงหาคม August				กันยายน September			รวม Total rainfall mm.	ปริมาณน้ำฝนตั้งแต่ 1 ม.ค. Accumulative rainfall since 1 January: ปริมาณ Amount mm.	สูงกว่าหรือต่ำกว่าปกติ Above or below normal
		30	31	1	2	3	4	5			
82.อ.เขมราฐ	Khemarat		1.3	7.3	0.8	1.2			10.6	1071.6	
83.อ.อำนาจเจริญ	Amnat Charoen	..	..	..	..	..	..	..	..	..	
84.อ.ยโสธร	Yasothon					18.7			18.7	1115.6	
85.อ.คำเขื่อนแก้ว	Kham Khuan Kaeo	61.0	13.6						74.6	..	
86.อ.ตระการพืชผล	Trakan Phutphon				21.8				21.8	1017.7	
87.อ.มหาชนะชัย	Maha Chana Chai	1.3	6.4						7.7	1122.1	
88.อ.เขื่องใน	Khuang Nai		24.5						24.5	1127.3	
89.อ.โขงเจียม	Khong Chiam	15.8	13.4	9.8					39.0	1173.0	
90.อ.เดชอุดม	Det Udom	8.5	28.1		5.4	3.5	4.1		49.6	1255.6	
<u>ภาคกลาง</u>	<u>Central Part</u>										
1.จ.นครสวรรค์	Nakhon Sawan*	22.7	3.0		15.0	18.9			59.6	884.1	+ 90.7
2.อ.บรรพตพิสัย	Banphot Phisai	5.3			3.7	60.2			69.2	856.5	
3.อ.ตากฮี	Takhli				11.2				11.2	1165.3	
4.อ.ลาดยาว	Lat Yao	18.6			4.2	46.5	1.6		70.9	646.7	
5.อ.ชุมแสง	Chumsaeng				1.2				1.2	..	
6.อ.หนองบัว	Nong Bua	..	..	..	..	..	..	..	..	..	
7.อ.ท่าตะโก	Tha Tako					22.6	8.8		31.4	646.7	
8.อ.พยุหะคีรี	Phayuha Khiri				129.2				129.2	..	
9.จ.อุทัยธานี	Uthai Thani				60.4				60.4	944.7	+154.6
10.อ.สว่างอารมณ์	Sawang Arom				18.3				18.3	..	
11.อ.หนองฉาง	Nong Chang	9.8			20.3	45.2			75.3	955.3	
12.อ.ทัพทัน	Thab Than				63.4	26.2	3.4		93.0	812.5	
13.อ.หนองขาหย่าง	Nong Khayang				34.0				34.0	..	
14.อ.บ้านไร่	Ban Rai		35.0						35.0	..	
15.จ.ชัยนาท	Chainat				42.4	4.2			46.6	814.3	- 7.6
16.อ.มโนรมย์	Manorom				60.2				60.2	645.7	
17.อ.วัดสิงห์	Wat Sing				31.9	7.8	9.6		49.3	851.9	
18.จ.สิงห์บุรี	Sing Buri				2.1	26.9			29.0	556.4	-183.3
19.อ.อินทร์บุรี	In Buri	54.8			34.2				89.0	789.2	
20.อ.บางระจัน	Bang Rachan	10.6			7.3				17.9	773.7	
21.อ.พรหมบุรี	Phrom Buri	28.6			10.3				38.9	600.5	
22.จ.ลพบุรี	Lopburi*	3.2		T	16.6	5.8	2.4	0.3	28.3	872.2	- 6.8
23.อ.บ้านหมี่	Ban Mi	..	..	..	..	..	..	..	..	..	
24.อ.ชัยบาดาล	Chai Badan	6.1		0.3	2.1				8.5	899.9	
25.อ.บัวชุม	Bua Chum*				1.9		2.2		4.1	782.4	
26.อ.ท่าวุ้ง	Tha Wung	30.9			45.3		0.8		77.0	675.2	
27.อ.โคกสำโรง	Khok Samrong					10.3			10.3	602.5	
28.จ.สุพรรณบุรี	Suphan Buri*	3.6	T	15.4	14.0		0.6		33.6	609.1	-163.5
29.อ.ดอนเจดีย์	Don Chedi				17.2				17.2	..	
30.อ.เดิมบางนางบวช	Doembang Nangbuat					22.5	11.8		34.3	569.7	
31.อ.สามชุก	Sam Chuk	23.4			10.0	35.0			68.4	..	

สถานีฝน	Station	วันที่และจำนวนน้ำฝนเป็นมิลลิเมตร Date and amount of rainfall in m.m. สิงหาคม August				กันยายน September			ฝนรวม Total rainfall mm.	ปริมาณฝนตั้งแต่ 1 ม.ค. Accumulative rainfall since 1 January ปริมาณ Amount mm.	สูงกว่าหรือต่ำกว่าปกติ Above or below normal
		30	31	1	2	3	4	5			
32.อ.ศรีประจันต์	Si Prachan	..	..	..	..	..	..	..	..	..	
33.อ.บางปลาม้า	Bang Pla Ma	2.0	4.2						6.2	542.3	
34.อ.สองพี่น้อง	Song Phi Nong	..	..	..	..	..	..	..	..	..	
35.จ.อ่างทอง	Ang Thong	14.5			6.0	11.5			32.0	710.2	-214.1
36.อ.โพธิ์ทอง	Pho Thong	7.1			12.3	0.8	3.6		23.8	787.9	
37.อ.ไชโย	Chaiyo				35.7				35.7	565.4	
38.อ.วิเศษชัยชาญ	Wiset Chai Chan	4.4			21.7		8.2		34.3	602.2	
39.อ.ป่าโมก	Pa Mok	..	..	..	..	..	..	..	..	..	
40.จ.สระบุรี	Saraburi	30.9	48.5		18.2	17.8	14.4		129.8	1518.0	+433.2
41.อ.พระพุทธบาท	Phra Phutthabat	..	..	..	..	..	..	..	..	..	
42.อ.บ้านหมอ	Ban Mo	10.2			7.0	4.1			21.3	720.5	
43.อ.หนองแค	Nong Khae			27.8	1.8				29.6	953.3	
44.อ.แก่งคอย	Kaeng Khoi				17.8	9.0	11.3		38.1	1070.7	
45.จ.พระนครศรีอยุธยา	Ayutthaya			8.6					8.6	..	..
46.อ.ท่าเรือ	Tha Rua	2.1	T		21.8	30.4			54.3	676.6	
47.อ.ผักไห่	Phak Hai			35.4					35.4	..	
48.อ.บางบาล	Bang Ban	8.2		44.6	3.2	23.2			79.2	929.8	
49.อ.บางไทร	Bang Sai			21.2	2.4				23.6	1027.0	
50.อ.เสนา	Sena	5.8		5.0		8.3			19.1	..	
51.อ.บางปะอิน	Bang Pa-in	5.6		3.6					9.2	632.4	
52.จ.ปทุมธานี	Pathum Thani	28.8		14.7	36.1				79.6	703.8	-319.3
53.อ.ธัญบุรี	Thanyaburi	11.7		20.5	10.4		13.3		55.9	..	
54.ต.รังสิต	Rangsit	9.4		19.5	4.0	8.0	9.8		50.7	858.5	
55.จ.นนทบุรี	Nonthaburi	9.1		61.2		25.3			95.6	856.0	+ 8.0
56.อ.บางบัวทอง	Bang Bua Thong	24.2	0.4	34.0	6.4	0.4			65.4	726.2	
57.จ.ธนบุรี	Thon Buri	7.5							7.5	..	..
58.อ.บางขุนเทียน	Bang Khun Thian	..	..	..	..	..	..	..	..	..	
59.อ.ตลิ่งชัน	Taling Chan	..	..	..	..	..	..	..	..	..	
60.จ.พระนคร	Phra Nakhon*	7.5		7.9	0.1	1.9	0.1	0.8	18.3	930.5	- 26.2
61.สนามบินดอนเมือง	Don Muang Air-port*	24.8		24.8	7.6	6.1	T	3.9	67.2	889.8	-145.6
62.อ.บางเขน	Bang Khen*	14.2		59.1		28.3	0.7	9.6	111.9	970.0	
63.อ.มีนบุรี	Min Buri	20.3							20.3	822.0	
64.อ.ลาดกระบัง	Lat Krabang	7.3		50.1					57.4	..	
65.ศูนย์วิจัยบางนา	Bang Na*	9.4		9.3		7.3	0.5	1.9	28.4	917.0	
66.จ.กาญจนบุรี	Kanchanaburi*	19.7	2.2	26.5	2.1	1.8	0.4	T	52.7	634.4	- 9.6
67.เหมืองปิล็อก	Pilok	..	..	..	..	..	..	..	..	..	
68.อ.สังขละบุรี	Sangkhla Buri	..	..	..	..	..	..	..	..	..	
69.อ.ทองผาภูมิ	Thong Pha Phum*		16.4	1.3	3.1	0.9	15.7	0.4	37.8	..	
70.อ.ศรีสวัสดิ์	Si Sawat	..	..	..	..	..	..	..	..	..	
71.อ.บ่อพลอย	Bo Phloi	..	..	..	..	..	..	..	..	..	
72.อ.ไทรโยค	Sai Yok	..	..	..	..	..	..	..	..	..	

สถานีฝน	Station	วันที่และจำนวนน้ำฝนเป็นมิลลิเมตร Date and amount of rainfall in m.m. สิงหาคม August				กันยายน September			ผลรวม Total rainfall mm.	ผลรวมตั้งแต่ 1 ม.ค. Accumulative rainfall since 1 January ปริมาณ Amount mm.	สูงต่ำกว่าปกติ Above or below normal
		30	31	1	2	3	4	5			
73.อ.พนมทวน	Phanom Thuan	..	..	..	..	..	..	..	..	..	
74.อ.ท่าม่วง	Tha Muang	T	19.7	T	T	8.0			27.7	604.5	
75.อ.ท่ามะกา	Tha Maka	..	..	..	..	..	..	..	..	..	
76.จ.นครปฐม	Nakhon Pathom		19.2	25.0	T	1.3			45.5	800.4	- 2.4
77.อ.กำแพงแสน	Kamphaeng Saen	..	..	..	..	..	..	..	..	..	
78.อ.นครชัยศรี	Nakhon Chaisi	1.7		25.8	0.4	3.0			30.9	618.1	
79.จ.ราชบุรี	Ratchaburi					8.7			8.7	821.9	+132.4
80.อ.บ้านโป่ง	Ban Pong			2.3		22.3			24.6	564.5	
81.อ.โพธาราม	Photharam					10.3			10.3	633.0	
82.อ.ดำเนินสดวก	Damnoen Saduak	1.3		3.8					5.1	..	
83.อ.บางแพ	Pak Tho			28.4					28.4	..	
84.จ.สมุทรสงคราม	Samut Songkham	24.1		1.9					26.0	545.2	-103.1
85.อ.บางคนที	Bang Khonthi								0.0	507.0	
86.อ.อัมพวา	Amphawa	4.0							4.0	612.5	
87.จ.สมุทรสาคร	Samut Sakhon	21.3		5.8		9.8			36.9	910.8	- 30.3
88.จ.สมุทรปราการ	Samut Prakan	20.8		10.7		9.7			41.2	1110.6	+ 36.4
89.อ.พระประแดง	Phra Pradaeng	..	..	..	..	..	..	..	..	..	
90.อ.บางพลี	Bang Phli	14.9		32.6		15.3			62.8	976.2	
<u>ภาคตะวันออก</u>	<u>Eastern Part</u>										
1.จ.นครนายก	Nakhon Nayok	42.5		59.7	5.3	8.4	4.8		120.7	1392.0	-181.3
2.อ.บ้านนา	Ban Na	22.3	21.2	29.0	12.2	4.2			88.9	1246.2	
3.อ.ปากพลี	Pak Phli	107.4		71.6	73.8	30.8			283.6	1736.0	
4.จ.ปราจีนบุรี	Prachin Buri*	35.0	2.0	72.1	5.7	25.0		0.4	140.2	1630.1	+134.3
5.อ.บ้านสร้าง	Ban Sang	45.4		78.0	2.8				126.2	1217.4	
6.อ.ศรีมหาโพธิ	Si Maha Phot	29.8		48.6	2.2				80.6	1364.6	
7.อ.กบินทร์บุรี	Kabin Buri	2.2		40.2	2.1	6.6			51.1	1272.1	
8.อ.สระแก้ว	Sakaeo	24.5		12.2	21.5				58.2	1022.4	
9.อ.วัฒนานคร	Watthana Nakhon	41.6		11.8	15.7				69.1	925.6	
10.อ.อรัญประเทศ	Aranyaprathet*	16.2	0.7	11.8	4.6	25.5			58.8	1034.7	-108.9
11.จ.ฉะเชิงเทรา	Chachoengsao	70.5		60.5					131.0	..	
12.อ.บ้านโพธิ์	Ban Pho	50.3		46.6	8.7				105.6	1032.5	
13.จ.ชลบุรี	Chon Buri*	42.6		21.0	0.8	1.6		20.5	86.5	942.3	- 10.1
14.อ.พานทอง	Phan Thong	36.4			11.6				48.0	731.1	
15.อ.พนัสนิคม	Phanat Nikhom				18.8				18.8	..	
16.อ.บ้านบึง	Ban Bung	9.6		15.2					24.8	718.8	
17.อ.เกาะสีชัง	Ko Sichang*	10.2		42.0	0.2	8.7	1.9		63.0	826.2	
18.อ.ศรีราชา	Si Racha	19.2		21.5	1.3				42.0	961.8	
19.อ.สัตหีบ	Sattahip*			8.8					8.8	1073.5	+350.7
20.จ.ระยอง	Rayong*	0.3		29.5					29.8	858.7	- 1.3
21.อ.บ้านค่าย	Ban Khai								0.0	617.8	
22.อ.แกลง	Klaeng	10.3	22.2	34.8	4.3	11.4			83.0	1322.5	

สถานีฝน	Station	วันที่และจำนวนน้ำฝนเป็นมิลลิเมตร Date and amount of rainfall in m.m. สิงหาคม August				กันยายน September			ผลรวม m.m. Total rainfall mm.	ผลรวมตั้งแต่ 1 มค. Accumulative rainfall since 1 January: ปริมาณ m.m. Amount mm.	สูงกว่าหรือต่ำกว่าปกติ above or below normal
		30	31	1	2	3	4	5			
23.จ.จันทบุรี	Chanthaburi*	41.7	20.1	39.8	24.9	8.3		9.9	144.7	1929.5	-343.8
24.อ.ท่าใหม่	Tha Mai	31.5	6.7	51.2	16.4	4.0			109.8	1560.9	
25.อ.มะขาม	Makham	..	28.6	26.2					54.8	..	
26.อ.ขลุง	Khlung	87.3			98.9				186.2	..	
27.จ.ตราด	Trat	118.2	18.8	122.9	27.3				287.2	2617.3	-107.9
28.อ.เขาสมิง	Khao Saming	43.2	4.3	63.4	32.5				143.4	..	
29.อ.แหลมงอบ	Laem Ngop*	85.6	2.2	94.6	14.0				196.4	..	
30.อ.คลองใหญ่	Khlong Yai*	196.5	72.9	90.9	6.6	T	0.5	0.3	367.7	3028.0	-515.6
<u>ภาคใต้</u>	<u>Southern Part</u>										
1.จ.เพชรบุรี	Phetchaburi	T		49.5					49.5	549.3	- 9.7
2.อ.บ้านแหลม	Ban Laem	4.8	7.2	9.6					21.6	599.5	
3.อ.บ้านลาด	Ban Lat			29.0					29.0	319.7	
4.อ.ชะอำ	Cha-am	..	..	..	..	..	..	..	..	..	
5.จ.ประจวบคีรีขันธ์	Prachuap Khiri Khan*	1.7	T	T	T	0.2	T	1.1	3.0	501.4	- 96.8
6.อ.กุยบุรี	Kui Buri	..	..	..	..	..	..	..	..	..	
7.อ.หัวหิน	Hua Hin*	T	T	T	0.1	T			0.1	306.5	-261.2
8.จ.ชุมพร	Chumphon*	7.0	7.5	7.0	T	2.0			23.5	735.8	-456.8
9.อ.ท่าแซะ	Tha Sae	1.6	3.1	5.5					10.2	730.4	
10.อ.สวี	Sawi	..	..	..	..	..	..	..	..	..	
11.อ.หลังสวน	Lang Suan						43.1		43.1	471.8	
12.จ.สุราษฎร์ธานี	Surat Thani				T	13.1		0.5	13.6	841.4	+ 93.3
13.อ.ไชยา	Chaiya				16.1	23.2	3.9		43.2	..	
14.อ.เกาะสมุย	Ko Samui*	0.5				7.4	1.3		9.2	728.8	
15.อ.พุนพิน	Phunphin					1.6	1.2		2.8	428.6	
16.อ.บ้านนาสาร	Ban Na San	..	..	..	..	..	..	..	..	..	
17.จ.นครศรีธรรมราช	Nakhon Si Thammarat*					0.4	2.4		2.8	504.0	-667.5
18.อ.สิชล	Sichon				16.2				16.2	699.4	
19.อ.ท่าศาลา	Tha Sala	..	..	..	..	..	..	..	..	..	
20.อ.ฉวาง	Chawang				14.5				14.5	680.9	
21.อ.ทุ่งสง	Thung Song				9.9	8.0			17.9	724.7	
22.อ.ร่อนพิบูลย์	Ron Phibun	..	..	..	..	..	..	..	..	..	
23.อ.ปากพนัง	Pak Phanang								0.0	427.5	
24.จ.พัทลุง	Phatthalung					22.7			22.7	520.8	-382.3
25.อ.เขาชัยสน	Khao Chaison					5.0			5.0	419.4	
26.จ.สงขลา	Songkhla*	T		0.2		T		0.8	1.0	501.0	-224.5
27.อ.รัตภูมิ	Rattaphum								0.0	749.6	
28.อ.หาดใหญ่	Hat Yai								0.0	524.5	
29.อ.สะเดา	Sadao								0.0	941.8	
30.จ.ปัตตานี	Pattani*	T				T		0.5	0.5	634.4	+103.1
31.อ.หนองจิก	Nong Chik								0.0	352.0	
32.อ.ยะหริ่ง	Yaring	..	..	..	..	..	..	..	..	..	

สถานีฝน	Station	วันที่และจำนวนน้ำฝนเป็นมิลลิเมตร Date and amount of rainfall in m.m. สิงหาคม August กันยายน September							ฝนรวม มม. Total rainfall mm.	ฝนรวมตั้งแต่ 1 ม.ค. Accumulative rainfall since 1 January	
		30	31	1	2	3	4	5		ปริมาณ มม. Amount mm.	สูงต่ำกว่าปกติ Above or below normal
33.อ.ปะนาเระ	Panare								0.0	277.2	
34.จ.ยะลา	Yala				2.1				2.1	767.6	
35.อ.เบตง	Betong								0.0	806.5	
36.อ.บันนังสตา	Bannang Satar				8.5				8.5	694.5	
37.จ.นราธิวาส	Narathiwat*			0.6	T				0.6	375.6	-541.8
38.อ.ยี่งอ	Yi-ngo	..	..	..	..	..	..	..	..	..	
39.อ.ระแงะ	Rangae								0.0	556.9	
40.อ.ตากใบ	Tak Bai								0.0	649.2	
41.จ.ระนอง	Ranong*	12.2	15.9	30.0	8.4	6.6			73.1	2911.5	-614.5
42.อ.กระบุรี	Kra Buri	25.2	30.5	14.2	5.3				75.2	1871.5	
43.จ.พังงา	Phangnga		1.8						1.8	1789.7	+ 6.7
44.อ.กะปง	Kapong	7.4	38.4						45.8	2380.1	
45.อ.ตะกั่วป่า	Takua Pa		18.8	4.5					23.3	3637.6	
46.อ.ท้ายเหมือง	Thai Muang		1.5						1.5	2553.0	
47.อ.ตะกั่วทุ่ง	Takua Thung		9.7						9.7	2190.3	
48.จ.ภูเก็ต	Phuket*	5.4							5.4	2159.0	+604.5
49.สนามบินภูเก็ต	Phuket Air-port*		3.5						3.5	1820.0	
50.อ.ถลาง	Thalang	..	..	..	..	..	..	..	..	..	
51.จ.กระบี่	Krabi	..	..	..	..	..	..	..	..	..	
52.อ.อ่าวลึก	Ao Luk		6.4		T		2.7		9.1	1401.4	
53.อ.คลองท่อม	Khlong Tom		0.6				5.1		5.7	1186.0	
54.สนามบินตรัง	Trang Air-port*	1.2	0.8			T		4.5	6.5	873.5	-810.9
55.อ.สิเกา	Sikao	4.3	0.9						5.2	991.3	
56.อ.ย่านตาขาว	Yan Ta Khao	..	..	..	..	..	..	..	..	..	
57.อ.ปะเหลียน	Palian	18.4	7.1						25.5	1583.9	
58.จ.สตูล	Satun	26.2							26.2	..	..
59.อ.ทุ่งหว้า	Thung Wa								0.0	1177.5	
60.อ.ละงู	Langu	33.3							33.5	..	

หมายเหตุ ช่องว่าง ไม่มีฝนตก
* สถานีตรวจอากาศ
T ฝนเล็กน้อยวัดไม่ได้
.. ไม่มีรายงาน

Remark Blank No rain
* Synoptic Station
T Trace
.. No report

อุณหภูมิสูงสุดและต่ำสุดประจำวันที่ ๓๐ สิงหาคม – ๕ กันยายน ๒๕๑๔

Daily Max. and Min. Temperature 30 August - 5 September 1971

สถานี	Station	อุณหภูมิสูงสุดและต่ำสุดเป็นองศา ซ. Max. and Min. Temperature in degree C.							เฉลี่ยสูงสุดต่ำสุด Average Max. Min.	เฉลี่ยในสัปดาห์ Weekly Mean	ค่าปกติประจำเดือน Monthly Normal
		30	31	1	2	3	4	5			
ภาคเหนือ	**Northern Part**										
1.จ.เชียงราย	Chiang Rai	29.0 19.5	31.7 21.5	29.6 20.8	29.2 21.5	31.3 22.0	29.0 21.0	27.8 20.5	29.7 21.0	25.4	26.7
2.จ.แม่ฮ่องสอน	Mae Hong Son	33.0 22.5	33.7 23.0	32.6 23.2	32.2 23.5	32.0 23.5	30.0 22.6	31.0 22.8	32.1 23.0	27.6	27.2
3.จ.เชียงใหม่	Chiang Mai	30.1 22.3	32.2 23.1	32.5 22.4	30.7 23.8	29.6 22.3	29.5 22.9	30.1 23.1	30.7 22.8	26.8	26.9
4.จ.น่าน	Nan	32.5 23.4	33.3 23.1	32.7 23.7	28.5 23.6	31.3 23.8	31.5 23.4	31.1 23.3	31.6 23.5	27.6	27.7
5.อ.ท่าวังผา	Tha Wang Pha	32.4 23.8	33.2 23.4	.. 24.1	29.2 ..	30.7 24.0	30.9 23.3	30.4 22.9	31.1 23.6	27.4	..
6.จ.ลำปาง	Lampang	30.5 23.4	33.4 21.4	33.0 23.5	32.7 23.3	28.5 23.0	31.8 22.9	31.1 22.0	31.6 22.8	27.2	27.3
7.อ.แม่สะเรียง	Mae Sariang	32.2 22.0	33.3 22.5	33.0 22.8	31.3 22.0	29.3 22.4	28.6 22.0	30.4 22.5	31.2 22.5	26.8	27.4
8.จ.แพร่	Phrae	33.2 23.4	35.2 23.0	32.0 24.0	29.2 23.4	29.2 23.0	31.0 23.2	30.1 22.6	31.1 23.2	27.2	27.2
9.จ.อุตรดิตถ์	Uttaradit	33.4 23.6	34.4 22.4	33.1 22.7	31.8 23.0	29.3 22.5	31.8 23.0	32.0 23.6	32.3 23.0	27.7	28.3
10.สนามบินอุตรดิตถ์	Uttaradit Air-port	32.5 23.7	35.1 24.5	33.7 24.1	27.9 24.3	27.6 24.0	30.2 23.6	.. ..	31.2 24.0	27.6	..
11.จ.ตาก	Tak	31.9 24.2	33.3 23.4	32.9 24.3	31.7 23.4	30.5 23.4	30.8 22.9	31.1 24.1	31.7 23.7	27.7	27.7
12.จ.พิษณุโลก	Phitsanulok	33.0 24.4	32.3 22.8	32.7 23.9	30.4 24.1	30.6 24.5	32.7 23.5	33.0 23.3	32.1 23.8	28.0	28.3
13.อ.แม่สอด	Mae Sot	30.0 23.1	33.0 22.8	31.2 22.9	30.6 22.5	29.0 22.9	29.7 22.8	28.2 23.4	30.2 22.9	26.6	27.0
14.จ.เพชรบูรณ์	Phetchabun	33.6 23.9	33.8 23.1	33.8 23.8	32.2 24.0	30.5 22.9	33.0 22.7	33.6 23.0	32.9 23.3	28.1	27.4
15.อ.หล่มสัก	Lom Sak	32.8 23.0	34.2 23.5	33.4 24.2	31.7 24.2	.. 23.0	30.5 ..	.. 22.8	32.5 23.5	28.0	..
16.อ.วิเชียรบุรี	Wichian Buri	33.7 24.8	32.0 23.9	32.1 24.8	31.6 24.2	32.0 23.3	32.0 23.5	33.0 24.9	32.3 24.2	28.3	..
ภาคตะวันออกเฉียงเหนือ	**Northeastern Part**										
1.จ.หนองคาย	Nong Khai	32.2 25.3	31.8 25.5	31.3 22.8	29.5 23.2	28.1 24.8	30.1 23.8	31.0 25.0	30.6 24.3	27.5	..
2.จ.เลย	Loei	33.6 23.0	35.0 22.7	32.2 21.2	31.4 23.7	30.4 22.7	31.2 22.7	31.2 22.8	31.9 22.7	27.3	26.7
3.จ.อุดรธานี	Udon Thani	32.5 24.1	32.8 24.5	31.0 22.5	29.5 24.5	28.1 24.3	31.4 24.7	31.0 25.4	30.9 24.3	27.6	27.7
4.จ.นครพนม	Nakhon Phanom	34.0 23.7	34.0 23.8	32.2 23.6	31.3 22.8	30.7 24.3	31.5 24.2	31.8 22.7	32.2 23.6	27.9	27.0
5.จ.สกลนคร	Sakon Nakhon	33.0 24.6	33.0 25.4	31.9 24.9	28.7 23.4	30.7 23.7	30.5 24.2	30.0 22.8	31.1 24.1	27.6	27.3
6.อ.มุกดาหาร	Mukdahan	32.8 24.2	32.9 23.8	31.5 23.9	31.3 23.2	32.0 23.9	32.0 23.9	32.2 25.3	32.1 24.0	28.1	27.3
7.จ.ขอนแก่น	Khon Kaen	32.2 23.6	32.7 23.2	31.4 22.0	30.5 23.9	31.5 24.0	32.4 23.3	32.9 24.7	31.9 23.5	27.7	27.6
8.อ.โกสุมพิสัย	Kosum Phisai	31.8 23.5	32.6 21.6	31.5 22.0	30.7 24.3	31.8 24.1	.. 23.7	.. ..	31.7 23.2	27.5	..
9.จ.ร้อยเอ็ด	Roi Et	31.8 25.8	32.1 25.2	30.8 23.0	30.6 23.9	31.4 24.2	31.0 24.2	32.6 25.0	31.5 24.5	28.0	27.7
10.จ.ชัยภูมิ	Chaiyaphum	33.0 23.4	32.3 22.9	31.8 23.9	30.6 23.5	30.8 22.9	31.8 23.9	31.4 24.3	31.7 23.5	27.6	27.0
11.จ.อุบลราชธานี	Ubon Ratchathani	32.5 24.3	32.5 24.9	30.3 21.6	30.0 24.0	31.1 24.1	31.7 25.0	31.0 25.3	31.3 24.2	27.8	27.3
12.จ.สุรินทร์	Surin	31.6 24.4	31.8 24.5	30.4 24.0	30.3 23.3	32.0 24.1	32.8 24.2	32.8 24.0	31.7 24.1	27.9	27.5
13.อ.ท่าตูม	Tha Tum	31.4 25.4	31.8 24.7	30.5 25.1	29.6 23.9	31.9 24.5	32.6 25.2	30.9 24.6	31.2 24.8	28.0	..
14.อ.นางรอง	Nang Rong	32.8 24.3	31.2 23.3	31.3 24.2	28.2 23.2	30.7 23.5	30.5 23.7	.. 24.1	30.8 23.8	27.3	..

สถานี	Station	อุณหภูมิสูงสุดและต่ำสุดเป็นองศา ซ. Max. and Min. Temperature in degree C. 30	31	1	2	3	4	5	เฉลี่ยสูงสุดต่ำสุด Average Max. Min.	เฉลี่ยใน สัปดาห์ Weekly Mean	ค่าปกติประจำเดือน Monthly Normal
จ.นครราชสีมา	Nakhon Ratchasima	33.5 22.8	33.2 22.6	32.2 23.1	31.4 22.8	30.6 23.5	34.1 22.6	32.7 22.8	32.5 22.9		
อ.โชคชัย	Chok Chai	32.4 22.3	31.5 22.4	31.3 23.7	30.6 23.0	30.2 23.6	33.0 23.6	.. 23.2	31.5 23.1	27.3	..
ภาคกลาง	Central Part										
จ.นครสวรรค์	Nakhon Sawan	33.1 25.1	32.7 23.5	33.7 24.5	31.1 24.7	31.5 23.3	32.7 22.8	32.5 23.5	32.6 23.9	28.3	28.3
จ.ลพบุรี	Lop Buri	31.5 24.5	33.1 23.8	32.0 25.0	30.6 24.4	31.5 24.5	32.3 24.0	32.7 24.4	32.0 24.4	28.2	27.8
จ.สุพรรณบุรี	Suphan Buri	32.5 25.4	31.5 24.5	31.5 25.0	31.4 24.8	31.5 24.5	32.7 25.3	32.2 25.3	31.9 25.0	28.5	28.1
จ.กาญจนบุรี	Kanchanaburi	33.5 23.5	32.8 22.3	32.5 22.5	30.2 23.1	31.8 23.5	33.7 23.0	34.6 23.0	32.7 23.0	27.9	28.0
อ.ทองผาภูมิ	Thong Pha Phum	30.9 22.5	32.0 23.0	31.2 23.0	29.8 23.4	27.7 23.0	30.0 22.9	31.4 22.0	30.4 22.8	26.6	..
สนามบินดอนเมือง	Don Muang Air-port	33.1 26.0	33.4 24.3	32.4 25.9	30.4 24.5	31.8 25.5	32.1 24.7	32.6 25.2	32.3 25.2	28.8	28.2
จ.พระนคร	Phra Nakhon	32.8 25.2	32.1 23.8	32.0 24.8	31.6 24.7	31.4 25.1	33.0 23.9	33.8 25.1	32.4 24.7	28.6	28.0
จ.พระนครศรีอยุธยา บางนา	Bang Na	31.9 25.0	31.4 23.6	31.5 25.2	30.7 24.6	31.3 25.3	31.6 24.8	33.6 24.8	31.7 24.8	28.3	..
ภาคตะวันออก	Eastern Part										
จ.ปราจีนบุรี	Prachin Buri	31.0 23.9	32.0 22.9	32.2 24.6	29.3 23.0	31.4 24.2	32.3 23.8	31.8 25.6	31.4 24.0	27.7	27.8
อ.กบินทร์บุรี	Kabin Buri	30.8 24.0	30.8 23.3	31.5 25.3	27.9 22.4	30.3 24.1	31.9 24.4	.. 24.5	30.5 24.0	27.3	..
อ.อรัญประเทศ	Aranyaprathet	32.5 23.7	32.4 22.5	32.3 24.4	28.4 22.9	29.8 23.5	32.3 23.6	33.2 24.2	31.6 23.5	27.6	27.7
จ.ชลบุรี	Chon Buri	30.5 24.3	30.8 23.0	31.6 25.4	28.9 23.4	31.0 24.8	32.5 23.3	33.5 25.0	31.3 24.2	27.8	27.8
อ.เกาะสีชัง	Ko Si Chang	30.3 24.2	30.9 23.7	30.2 26.8	29.0 24.0	31.6 26.2	30.2 23.4	30.4 25.0	30.4 24.8	27.6	28.0
อ.สัตหีบ	Sattahip	31.0 24.1	32.9 23.8	32.3 26.4	29.4 23.3	31.1 26.3	32.0 24.4	33.3 24.9	31.7 24.7	28.2	28.7
จ.ระยอง	Rayong	30.0 23.5	31.8 24.0	31.0 26.8	30.2 23.9	31.0 26.0	.. 25.2	.. ..	30.8 24.9	27.9	..
จ.จันทบุรี	Chanthaburi	28.2 23.1	30.5 23.4	28.3 24.2	26.3 22.7	29.5 23.3	31.0 24.1	31.0 23.7	29.3 23.5	26.4	27.1
อ.คลองใหญ่	Khlong Yai	25.1 22.8	29.0 23.0	23.9 22.3	26.7 22.9	30.7 21.8	30.6 23.1	31.2 22.9	28.2 22.7	25.5	26.5
ภาคใต้	Southern Part										
อ.หัวหิน	Hua Hin	33.3 23.8	33.8 24.1	33.7 24.8	32.0 25.1	34.6 25.1	33.4 25.0	32.6 23.2	33.3 24.4	28.9	27.9
จ.ประจวบคีรีขันธ์	Prachuab Khiri Khan	28.5 24.2	29.5 24.9	32.3 24.4	30.7 24.3	32.6 22.7	33.7 23.3	32.5 24.3	31.4 24.0	27.7	27.9
จ.ชุมพร	Chumphon	27.5 21.8	29.3 21.8	31.0 22.4	29.7 23.0	31.8 22.7	32.5 22.0	33.0 22.2	30.7 22.3	26.5	27.2
จ.สุราษฎร์ธานี	Surat Thani	29.5 23.3	32.6 22.6	33.2 22.9	33.8 22.8	33.5 22.5	34.0 21.7	33.2 21.6	32.8 22.5	27.7	27.5
อ.เกาะสมุย	Ko Samui	27.6 25.1	29.8 24.5	32.0 25.5	32.3 25.5	31.5 24.8	30.5 23.5	31.7 24.0	30.8 24.7	27.8	..
จ.นครศรีธรรมราช	Nakhon Si Thammarat	30.2 23.4	33.9 22.5	33.7 22.5	34.4 22.5	34.4 22.8	32.0 22.1	32.8 21.8	33.1 22.5	27.8	27.7
จ.สงขลา	Songkhla	31.4 24.3	34.7 22.7	33.7 22.8	33.0 23.0	33.0 23.1	33.2 21.7	33.3 24.1	33.2 23.1	28.2	28.1
จ.ปัตตานี	Pattani	29.7 23.1	33.8 22.0	33.7 21.9	33.0 22.3	32.1 22.9	34.6 21.8	32.3 22.7	32.7 22.4	27.6	..
จ.นราธิวาส	Narathiwat	31.9 22.9	33.2 22.7	31.5 22.1	31.7 21.9	31.7 22.8	31.5 21.6	31.4 22.6	31.8 22.4	27.1	27.2
จ.ระนอง	Ranong	27.0 21.7	29.0 21.8	28.6 22.4	31.8 22.0	31.0 23.3	31.4 22.0	31.7 22.8	30.1 22.3	26.2	26.0
จ.ภูเก็ต	Phuket	28.5 21.8	31.2 24.2	31.5 24.7	32.0 23.8	31.2 23.8	.. ..	.. ..	31.0 23.7	27.3	27.1
สนามบินภูเก็ต	Phuket Air-port	28.9 21.6	31.3 26.8	31.0 24.1	31.2 24.2	31.5 23.9	31.4 23.1	31.8 23.0	31.0 23.8	27.4	26.9
สนามบินตรัง	Trang Air-port	29.8 22.9	32.6 22.6	33.2 23.1	33.2 22.3	32.2 22.8	33.0 21.9	33.3 22.2	32.5 22.5	27.5	27.0

แก้ไขเพิ่มเติมรายงานอากาศประจำสัปดาห์ฉบับที่ ๓๕/๒๕๑๔ เนื่องจากได้รับรายงานภายหลัง

Correction in weekly weather report No. 35/1971 for late report rainfall data

สถานีฝน	Station	วันที่และจำนวนน้ำฝนเป็นมิลลิเมตร Date and amount of rainfall in m.m. สิงหาคม August 23	24	25	26	27	28	29	ยอดรวม Total rainfall mm.	ยอดรวมตั้งแต่ 1 January Accumulative rainfall since 1 January: ปริมาณ Amount mm.	สูงกว่าหรือต่ำกว่าหรือ Above below normal
ภาคเหนือ	Northern Part										
๓.อ.เชียงแสน	Chiang Saen							54.8	199.9	1536.8	
๔.อ.เชียงของ	Chiang Khong							29.3	127.9	1514.2	
๖.อ.แม่สรวย	Mae Suai							5.2	102.0	1231.1	
๗.อ.เทิง	Thoeng							63.7	149.4	1098.3	
๘.อ.เชียงคำ	Chiang Kham							14.8	110.7	906.8	
๙.อ.พาน	Phan							10.2	108.9	869.7	
๑๐.อ.แม่ใจ	Mae Chai							6.0	50.6	627.0	
๑๒.อ.พะเยา	Phayao							10.7	95.1	799,0	
๑๔.อ.ปาย	Pai							80.0	145.0	1067.9	
๑๘.อ.ฝาง	Fang						13.4	57.4	179.3	1287.6	
๒๐.อ.แม่แตง	Mae Taeng						44.4	10.4	118.7	1129.8	
๒๑.อ.แม่ริม	Mae Rim						1.6	9.6	77.8	962.3	
๒๒.อ.สันทราย	San Sai							1.1	157.8	1295.4	
๒๓.อ.ดอนสะเก็ด	Doi Saket							33.0	164.9	1026.9	
๒๔.อ.สันกำแพง	San Kamphaeng						10.2	9.0	80.8	..	
๒๕.อ.หางดง	Hang Dong							0.6	55.1	927.6	
๒๘.อ.จอมทอง	Chom Thong						23.5	12.5	170.1	768.3	
๒๙.อ.ฮอด	Hot							2.4	5.13	757.3	
๓๑.อ.ป่าซาง	Pa Sang							4.3	104.2	789.1	
๓๓.จ.ลำปาง	Lampang*									917.3	+220.
๕๐.อ.น้ำปาด	Nam Pat					1.0	34.0		61.0	915.8	
๕๕.อ.ลับแล	Laplae							1.7	39.1	1342.9	
๖๒.อ.กงไกรลาศ	Kong Krailat						5.7	0.9	128.6	818.0	
๖๔.อ.พรหมพิราม	Phrom Phiram							31.0	131.7	820.4	
๖๕.อ.วังทอง	Wang Thong							2.3	78.7	931.6	
๖๗.จ.กำแพงเพชร	Kamphaeng Phet					9.4	3.6		166.0	765.2	
๗๘.อ.ชนแดน	Chon Daen							25.4	77.7	930.3	
ภาคตะวันออกเฉียงเหนือ	Northeastern Part										
๒๑.อ.ธาตุพนม	That Phanom							18.4	18.4	1226.3	
๒๔.อ.ยางตลาด	Yang Talat							0.4	1.2	1025.2	
๒๕.อ.สหัสขันธ์	Sahatsakhan							36.1	80.2	..	
๒๙.อ.ธวัชบุรี	Thawatchaburi							36.0	70.0	1379.1	
๓๐.อ.อาจสามารถ	At Samat							32.2	83.4	1251.8	
๓๓.อ.เกษตรวิสัย	Kaset Wisai						7.0		42.1	1182.5	
๓๕.อ.สุวรรณภูมิ	Suwannaphum							0.6	28.3	1186.5	
๓๗.อ.โกสุมพิสัย	Kosum Phisai*							2.1	23.6	862.6	
๕๔.อ.คง	Khong							4.4	5.6	647.5	

สถานีฝน	Station	วันที่และจำนวนน้ำฝนเป็นมิลลิเมตร Date and amount of rainfall in m.m. สิงหาคม August 23	24	25	26	27	28	29	รวม มม. Total rainfall mm.	ตั้งแต่ 1 ม.ค. Accumulative rainfall since 1 January: จำนวน มม. Amount mm.	สูงกว่าหรือต่ำกว่าปกติ Above or below normal
๕๙.อ.สีคิ้ว	Sikhiu							2.4	81.3	678.6	
๖๐.อ.สูงเนิน	Sung Noen							22.3	77.2	796.1	
๖๑.อ.ปักธงชัย	Phak Thong Chai							20.2	44.7	625.8	
๖๒.อ.โชคชัย	Chok Chai*							1.2	27.3	689.4	
๖๓.จ.สุรินทร์	Surin*									920.4	+187.4
๖๔.อ.เขมราฐ	Khemarat							6.5	6.5	1061.0	
๖๕.อ.มหาชนะชัย	Maha Chana Chai							1.9	73.3	1114.4	
๖๖.อ.เดชอุดม	Det Udom						6.3	1.7	75.3	1206.0	
<u>ภาคกลาง</u>	<u>Central Part</u>										
๖.อ.ชุมแสง	Chumsaeng						11.6	16.9	76.4	..	
๑๐.อ.สว่างอารมณ์	Sawang Arom							37.3	231.9	..	
๑๒.อ.ทับทัน	Thab Than							17.5	103.1	719.5	
๑๓.อ.หนองขาหยาง	Nong Khayang							23.2	143.0	..	
๑๔.อ.ชัยนาท	Chainat							4.4	101.4	767.7	+ 8.7
๑๗.อ.วัดสิงห์	Wat Sing							1.3	116.8	802.6	
๒๔.อ.ชัยบาดาล	Chai Badan							15.1	43.3	891.4	
๒๕.อ.บัวชุม	Bua Chum*							2.4	34.6	778.3	
๒๖.จ.สุพรรณบุรี	Suphan Buri*						31.2		84.2	575.5	-163.4
๒๙.อ.ดอนเจดีย์	Don Chedi						18.7		91.4	..	
๔๐.จ.สระบุรี	Saraburi							25.1	134.1	1388.2	+374.5
๔๔.อ.แก่งคอย	Kaeng Khoi							10.0	49.0	1032.6	
๔๗.อ.ผักไห่	Phak Hai							2.8	57.0	..	
๔๙.อ.บางไทร	Bang Sai						21.7		234.0	1003.4	
๕๑.อ.บางปะอิน	Bang Pa-in					37.4			144.2	623.2	
๕๒.จ.ปทุมธานี	Pathum Thani							0.8	82.4	624.2	-330.2
๕๔.อ.รังสิต	Rangsit							3.8	57.1	807.8	
๕๕.อ.บางบัวทอง	Bang Bua Thong					1.2	17.0	T	41.4	660.8	
๖๓.อ.มีนบุรี	Min Buri							14.1	106.6	801.7	
๗๔.จ.ราชบุรี	Ratchaburi							76.5	230.3	813.2	+161.3
๘๑.อ.โพธาราม	Photharam							2.3	112.7	622.7	
๘๒.อ.ดำเนินสะดวก	Damnoen Saduak							5.9	51.8	..	
๘๕.อ.บางคนที	Bang Khonthi						21.4		58.8	507.0	
๘๗.จ.สมุทรสาคร	Samut Sakhon							3.8	56.8	873.9	- 12.3
๙๐.อ.บางพลี	Bang Phli							6.3	45.3	913.4	
<u>ภาคตะวันออก</u>	<u>Eastern Part</u>										
๑.จ.นครนายก	Nakhon Nayok							35.7	63.2	1271.3	-179.6
๒.อ.บานนา	Ban Na							19.0	116.1	1157.3	
๓.อ.ปากพลี	Pak Phli							14.2	129.2	1452.4	
๕.อ.บานสร้าง	Ban Sang							2.7	54.9	1091.2	
๖.อ.ศรีมหาโพธิ	Si Maha Phot							21.7	59.8	1284.0	
๗.อ.กบินทร์บุรี	Kabin Buri*							1.0	110.8	1221.0	

สถานีฝน	Station	วันที่และจำนวนน้ำฝนเป็นมิลลิเมตร Date and amount of rainfall in m.m. สิงหาคม August							ผลรวม มม. Total rainfall mm.	ผลรวมตั้งแต่ 1 ม.ค. Accumulative rainfall since 1 January	
		23	24	25	26	27	28	29		ปริมาณ มม. Amount mm.	สูงกว่าหรือต่ำกว่าปกติ Above or below normal
๘. อ.สระแก้ว	Sakaeo						17.7	12.5	133.2	964.2	
๙. อ.วัฒนานคร	Watthana Nakhon						6.1	1.5	42.3	856.5	
๑๑. จ.ฉะเชิงเทรา	Chachoengsao							6.4	82.7	..	
๑๒. อ.บางโพธิ์	Ban Pho							1.4	92.7	926.9	
๑๓. จ.ชลบุรี	Chon Buri*							18.2	163.6	855.8	- 47.7
๑๔. อ.พานทอง	Phan Thon					6.1	12.6	17.3	46.7	683.1	
๑๖. อ.บางบึง	Ban Bung						22.6	19.2	93.6	694.0	
๑๗. อ.เกาะสีชัง	Ko Sichang*									763.2	
๑๘. อ.ศรีราชา	Si Racha							91.3	156.1	919.8	
๑๙. อ.สัตหีบ	Sattahip*				39.6				186.8	1064.7	+381.1
๒๐. จ.ระยอง	Rayong*							17.9	140.3	828.9	+ 53.7
๒๑. อ.บางคาย	Ban Khai							35.3	101.1	617.8	
๒๒. อ.แกลง	Klaeng							9.9	150.1	1239.5	
๒๔. อ.ท่าใหม่	Tha Mai							9.8	90.9	1451.1	
๒๖. อ.ขลุง	Khlung							38.5	111.1	..	
๒๗. จ.ตราด	Trat							156.8	265.0	2330.1	-248.5
๒๘. อ.เขาสมิง	Khao Saming							76.3	100.9	..	
๒๙. อ.แหลมงอบ	Laem Ngop							187.7	202.2	..	
<u>ภาคใต้</u>	<u>Southern Part</u>										
๑. จ.เพชรบุรี	Phetchaburi							1.1	100.7	499.8	- 24.4
๔. อ.ชะอำ	Cha-am							2.1	24.6	..	
๙. อ.ท่าแซะ	Tha Sae							3.9	26.5	720.2	
๑๑. อ.หลังสวน	Lang Suan							1.3	43.5	428.7	
๑๔. อ.พุนพิน	Phunphin *							1.0	5.4	425.8	
๑๖. อ.บ้านนาสาร	Ban Na San							33.9	39.3	..	
๑๘. อ.สิชล	Sichon							2.8	12.9	683.2	
๑๙. อ.ท่าศาลา	Tha Sala							9.1	66.0	..	
๒๐. อ.ฉวาง	Chawang							22.5	22.5	666.4	
๒๑. อ.ทุ่งสง	Thung Song							4.8	35.0	706.8	
๒๓. อ.ปากพนัง	Pak Phanang							7.1	7.1	427.5	
๒๗. อ.รัตภูมิ	Rattaphum							10.6	46.6	749.6	
๒๙. อ.สะเดา	Sadao							7.3	30.8	941.8	
๓๓. อ.ปะนาเระ	Panare							1.9	6.5	..	
๓๕. อ.เบตง	Betong							11.3	18.3	806.5	
๔๒. อ.กระบุรี	Kra Buri							35.4	74.0	1796.3	
๔๓. จ.พังงา	Phangnga						15.9	9.1	29.6	1787.9	+101.1
๔๔. อ.กะปง	Kapong							38.5	63.1	2334.3	
๔๕. อ.กะกั่วป่า	Takua Pa							47.9	98.1	3614.3	
๔๗. อ.กุะกั่วทุ่ง	Takua Thung							19.8	19.8	2180.6	
๕๒. อ.อาวลึก	Ao Lok							3.4	9.4	1392.3	
๕๓. อ.คลองทอม	Khlong Tom							1.1	8.5	1180.3	

สถานีฝน	Station	วันที่และจำนวนน้ำฝนเป็นมิลลิเมตร Date and amount of rainfall in m.m. สิงหาคม August							ปริมาณ มม. Total rainfall mm.	ปริมาณตั้งแต่ 1 ม.ค. Accumulative rainfall since 1 January	
		23	24	25	26	27	28	29		ปริมาณ มม. Amount mm.	สูงต่ำกว่าปกติ Above or below normal
ร.อ.สีเกา	SiKao							7.9	29.6	986.1	
ร.อ.ยานตาขาว	Yam Ta Khao							7.3	7.3	853.8	
ร.อ.ทุ่งหวา	Thung Wa							10.0	20.0	1177.5	

พิมพ์ที่ ร.พ. กรมอุตุนิยมวิทยา สำนักนายกรัฐมนตรี

บางกะปิ พระนคร

นาวาโท ธำรง กิติสิน ผู้พิมพ์โฆษณา 2514

กรมอุตุนิยมวิทยา สำนักนายกรัฐมนตรี

รายงานอากาศประจำสัปดาห์ ระหว่างวันที่ ๖ – ๑๒ กันยายน ๒๕๑๔

และ

การคาดหมายลักษณะอากาศ ระหว่างวันที่ ๑๓ – ๑๙ กันยายน ๒๕๑๔

ฉบับที่ ๓๗/๒๕๑๔

นาวาเอก ดร. เจริญ เจริญรัชต์ภาคย์

อธิบดีกรมอุตุนิยมวิทยา

METEOROLOGICAL DEPARTMENT
OFFICE OF THE PRIME MINISTER

BANGKOK, THAILAND

WEEKLY WEATHER REPORT

DURING THE PERIOD 6 – 12 SEPTEMBER 1971

AND

WEATHER OUTLOOK

DURING 13 – 19 SEPTEMBER 1971

No. 37/1971

ATMOSPHERIC SCIENCES LIBRARY
SEP 2 1971
N.O.A.A.
U. S. Dept. of Commerce

Charoen Charoen-rajapark

Captain, R.T.N.

Director – General

การคาดหมายลักษณะอากาศใน ๗ วันข้างหน้า
ตั้งแต่วันที่ ๑๓ – ๑๙ กันยายน ๒๕๑๔

ลักษณะทั่วไป

ร่องความกดอากาศต่ำพาดผ่านตอนเหนือสุดของประเทศไทย บริเวณความกดอากาศสูงในประเทศจีนตอนกลาง เริ่มมีกำลังแรงขึ้น

ภาคเหนือ ภาคตะวันออกเฉียงเหนือ ภาคกลาง ภาคตะวันออก อ่าวไทย ฝั่งตะวันออก	จะมีฝนหรือฝนฟ้าคะนอง เป็นแห่ง ๆ ในตอนต้นสัปดาห์ ต่อจากนั้น คาดว่าจะมีฝนเกือบทั่วไปและมีปริมาณมากขึ้น
อ่าวไทย ฝั่งตะวันตก	ตลอดสัปดาห์จะมีฝนหรือฝนฟ้าคะนอง เป็นแห่ง ๆ
ภาคใต้ ฝั่งตะวันตก	ตลอดสัปดาห์จะมีฝนเกือบทั่วไป
พระนคร และ ธนบุรี	จะมีฝนหรือฝนฟ้าคะนอง เป็นแห่ง ๆ ในตอนต้นสัปดาห์ ต่อจากนั้น คาดว่าจะมีฝนเกือบทั่วไปและมีปริมาณมากขึ้น.

กรมอุตุนิยมวิทยา
๑๓ ก.ย. ๑๔

Weather outlook for the period 13 - 19 September 1971

General Situation

A low pressure trough extends across the extreme north of Thailand. High pressure area over central China mainland begins to intensify.

Northern Part: Northeastern Part: Central Part: Eastern Part: Gulf of Thailand, East Coast:	Isolated showers or thundershowers during the early part of the week while almost widespread rains with substantial falls expected during the rest.
Gulf of Thailand, West Coast:	Throughout the week, isolated showers or thundershowers.
Southern Thailand, West Coast:	Throughout the week, almost widespread rainshowers.
Phra Nakhon & Thonburi:	Isolated showers or thundershowers during the early part of the week while almost widespread rains with substantial falls expected during the rest.

Meteorological Department
13 September 1971

สรุปลักษณะอากาศทั่วไปในรอบสัปดาห์
ตั้งแต่วันที่ ๖ – ๑๒ กันยายน ๒๕๑๔

๑. ในตอนต้นและตอนกลางสัปดาห์ ร่องความกดอากาศต่ำยังคงปกคลุมตอนบนของประเทศไทย ส่วนในตอนปลายสัปดาห์ ร่องความกดอากาศต่ำได้เลื่อนขึ้นไปปกคลุมประเทศจีนตอนใต้ ลักษณะเช่นนี้ทำให้ในตอนต้นและตอนกลางสัปดาห์มีฝนและฝนฟ้าคะนองเกือบทั่วไป โดยมีฝนตกหนักเป็นบางแห่งทางตอนบนของประเทศไทย ส่วนภาคใต้มีฝนเป็นแห่ง ๆ ในตอนปลายสัปดาห์มีฝนและฝนฟ้าคะนองเป็นแห่ง ๆ ทั่วประเทศ

๒. ในระหว่างสัปดาห์ ปริมาณฝนสูงสุดประจำวันที่ตรวจวัดได้ในภาคต่าง ๆ ของประเทศไทยมีดังนี้.–

ภาคเหนือ	๑๐๑.๖ มม.	ที่ อ.ฝาง	จ.เชียงใหม่	เมื่อวันที่	๘ ก.ย.
ภาคตะวันออกเฉียงเหนือ	๑๕๕.๘ "	ที่ อ.บ้านแพง	จ.นครพนม	"	๖ "
ภาคกลาง	๘๔.๕ "	ที่ อ.หนองแค	จ.สระบุรี	"	๖ "
ภาคตะวันออก	๖๐.๓ "	ที่ อ.บ้านนา	จ.นครนายก	"	๖ "
ภาคใต้	๘๖.๘ "	ที่ อ.ท้ายเหมือง	จ.พังงา	"	๑๑ "

กรมอุตุนิยมวิทยา

๑๓ ก.ย.๑๔

General Situation

Period 6 - 12 September 1971

1. During the beginning and the middle periods of the week, a low pressure trough covered Upper Thailand, and in the week-end period it moved northward to cover the Southern China Mainland. In the first period of the week, almost widespread rain and thunder rainshowers with local heavy falls occurred over Upper Thailand, and isolated rainshowers and thunder rainshower were observed in Southern Thailand. During the second period, isolated rainshowers and thunder rainshowers were experienced throughout the country.

2. During the week the daily heaviest rainfalls in various parts of Thailand were as follows:-

Northern Part	101.6 mm.	at Fang	on	8	September
Northeastern Part	155.8 "	at Ban Phaeng	"	6	"
Central Part	84.5 "	at Nong Khae	"	6	"
Eastern Part	60.3 "	at Ban Na	"	6	"
Southern Part	86.8 "	at Thai Muang	"	11	"

Meteorological Department

13 September 1971

ข่าวอากาศเพื่อการเกษตรประจำสัปดาห์

เมื่อวันที่ ๖ - ๑๒ กันยายน มีลักษณะอากาศซึ่งพอสรุปได้ดังต่อไปนี้:-

ในตอนต้นและตอนกลางสัปดาห์ ร่องความกดอากาศต่ำยังคงปกคลุมตอนบนของประเทศไทย ส่วนในตอนปลายสัปดาห์ ร่องความกดอากาศต่ำได้เลื่อนขึ้นไปปกคลุมประเทศจีนตอนใต้ ลักษณะเช่นนี้ทำให้ในตอนต้นและตอนกลางสัปดาห์มีฝนและฝนฟ้าคะนองเกือบทั่วไป โดยมีฝนตกหนักเป็นบางแห่งทางตอนบนของประเทศไทย ส่วนภาคใต้มีฝนเป็นแห่ง ๆ ในตอนปลายสัปดาห์ มีฝนและฝนฟ้าคะนองเป็นแห่ง ๆ ทั่วประเทศ.

ข้อควรทราบ

ในตอนต้นสัปดาห์นี้บริเวณประเทศไทยตอนบนรวมทั้งภาคใต้ฝั่งตะวันออกจะมีฝนหรือฝนฟ้าคะนองเป็นแห่ง ๆ แต่คาดว่าในตอนกลางและปลายสัปดาห์จะมีฝนเกือบทั่วไปและมีปริมาณมากขึ้น ทั้งอาจจะมีพายุลมแรงเกิดขึ้นได้เป็นบางแห่งบางตำบลโดยเฉพาะในภาคเหนือและภาคตะวันออกเฉียงเหนือ สำหรับภาคใต้ฝั่งตะวันตกตลอดสัปดาห์จะมีฝนเกือบทั่วไป.

กองอากาศเกษตร กรมอุตุนิยมวิทยา

๑๓ กันยายน ๒๕๑๔

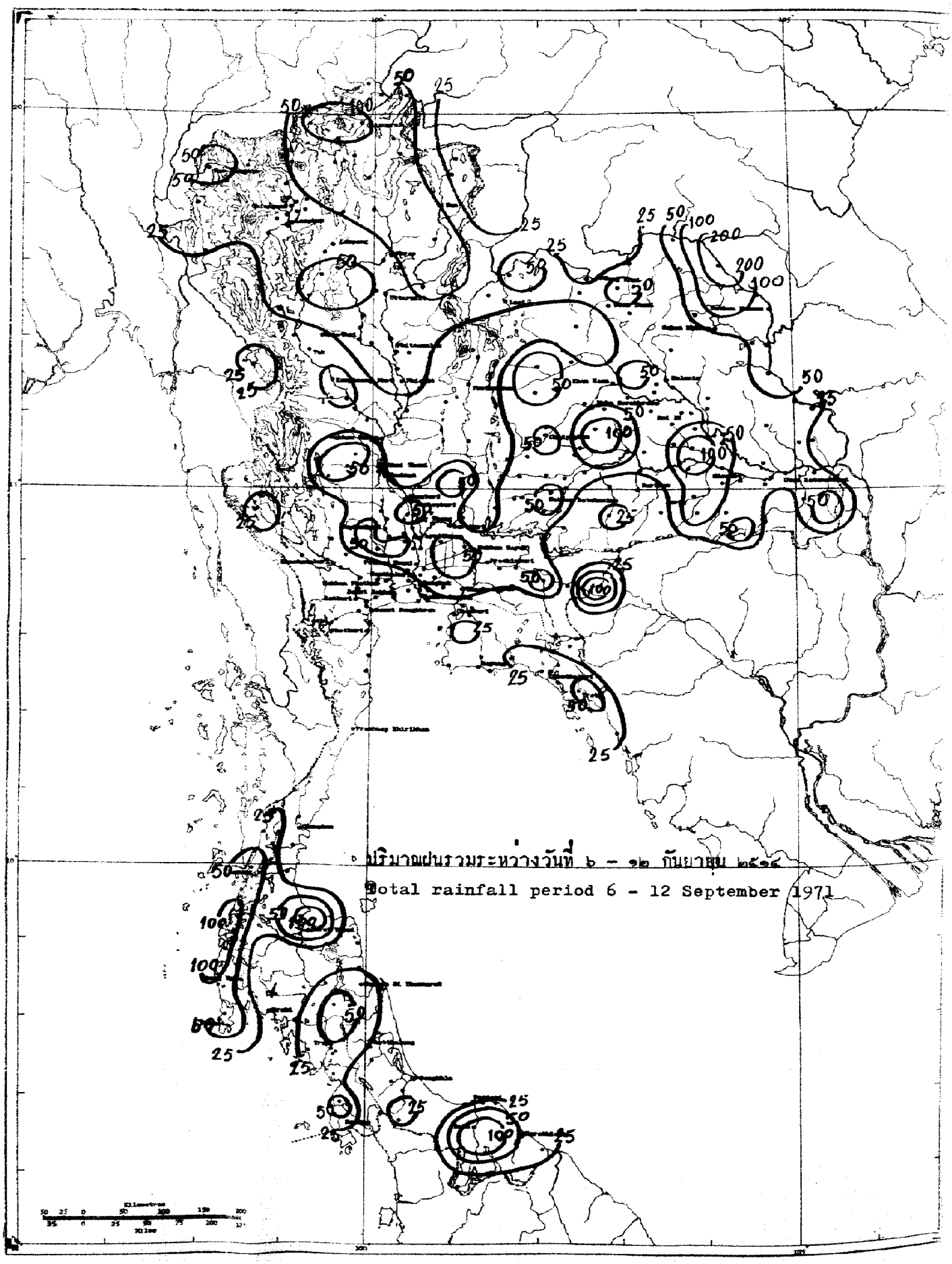
ปริมาณฝนรวมระหว่างวันที่ ๖ - ๑๒ กันยายน ๒๕๑๔
Total rainfall period 6 - 12 September 1971

สถานีฝน	Station	วันที่และจำนวนน้ำฝนเป็นมิลลิเมตร Date and amount of rainfall in m.m. กันยายน September 6	7	8	9	10	11	12	รวม มม. Total rainfall mm.	ปริมาณน้ำฝนตั้งแต่ 1 ม.ค. Accumulative rainfall since 1 January: ปริมาณ มม. Amount mm.	สูงกว่าหรือต่ำกว่าปกติ Above or below normal
ภาคเหนือ	**Northern Part**										
1. จ.เชียงราย	Chiang Rai*		0.2	85.2	32.5				117.9	1885.0	+499.7
2. อ.แม่สาย	Mae Sai			73.5					73.5	1595.2	
3. อ.เชียงแสน	Chiang Saen		4.6	60.3	3.2				68.1	1658.2	
4. อ.เชียงของ	Chiang Khong		4.3	17.8	9.7				31.8	1570.2	
5. อ.แม่จัน	Mae Chan			64.5					64.5	..	
6. อ.แม่สรวย	Mae Suai		8.3	83.4					91.7	1412.4	
7. อ.เทิง	Thoeng		30.0	66.6					96.6	1234.4	
8. อ.เชียงคำ	Chiang Kham		41.2	30.8					72.0	1035.4	
9. อ.พาน	Phan		12.4	41.3	3.7				57.4	927.1	
10. อ.แม่ใจ	Mae Chai	3.3	64.6	10.2					78.1	730.3	
11. อ.เวียงป่าเป้า	Wiang Pa Pao			26.5					26.5	..	
12. อ.พะเยา	Phayao	7.0	85.4	15.9					108.3	907.3	
13. จ.แม่ฮ่องสอน	Mae Hong Son*		0.1	8.8	48.4		T	0.1	57.4	1210.8	+253.3
14. อ.ปาย	Pai			45.0					45.0	..	
15. อ.ขุนยวม	Khun Yuam								0.0	1132.8	
16. อ.แม่สะเรียง	Mae Sariang*	0.3	30.2	2.2	0.1	2.0		T	34.8	1206.3	+201.2
17. จ.เชียงใหม่	Chiang Mai*		0.7	14.5	0.1			T	15.3	1203.2	+250.5
18. อ.ฝาง	Fang			101.6	13.1				114.7	1470.5	
19. อ.เชียงดาว	Chiang Dao	..	..	..	..	..	..	..	..	..	
20. อ.แม่แตง	Mae Taeng			17.7					17.7	1192.8	
21. อ.แม่ริม	Mae Rim			29.5					29.5	1020.9	
22. อ.สันทราย	San Sai		1.4	20.6	T				22.0	1354.7	
23. อ.ดอยสะเก็ด	Doi Saket		8.0	54.0	2.2				64.2	1146.3	
24. อ.สันกำแพง	San Kamphaeng	..	..	..	..	..	..	..	..	..	
25. อ.ฮางดง	Hang Dong		2.9	9.1	0.1				12.1	977.8	
26. อ.สารภี	Saraphi				38.0				38.0	879.3	
27. อ.สันป่าตอง	San Pa Tong								0.0	773.0	
28. อ.จอมทอง	Chom Thong			25.2					25.2	793.5	
29. อ.ฮอด	Hot	T	0.2	18.2	3.6				22.0	796.2	
30. จ.ลำพูน	Lamphun		7.3	5.1	18.4				30.8	765.4	...
31. อ.ป่าซาง	Pa Sang		22.6	10.6	12.2				45.4	885.7	
32. อ.ลี้	Li				41.3				41.3	..	
33. จ.ลำปาง	Lampang*		6.9	9.3	17.5				33.7	1024.6	+242.2
34. อ.งาว	Ngao	..	..	..	..	..	..	..	..	..	
35. อ.แจ้ห่ม	Chae Hom		9.4						9.4	..	
36. อ.เกาะคา	Ko Kha		15.6	3.3	11.3				30.2	830.9	
37. อ.สบปราบ	Sop Prap		45.8	6.3	1.7				53.8	742.0	
38. อ.เถิน	Thoen		34.1	28.6					62.7	1154.2	
39. อ.แม่พริก	Mae Phrik		17.4	3.1					20.5	..	

สถานีฝน	Station	วันที่และจำนวนน้ำฝนเป็นมิลลิเมตร Date and amount of rainfall in m.m. กันยายน September 6	7	8	9	10	11	12	รวม มม. Total rainfall mm.	ปริมาณตั้งแต่ 1 มม. Accumulative rainfall since 1 January: ปริมาณ มม. Amount mm.	สูงกว่าหรือต่ำ Above or below normal
40.จ.แพร่	Phrae*		40.4	10.9					51.3	1214.8	+424.6
41.อ.สอง	Song		96.4						96.4	1231.3	
42.อ.สูงเม่น	Sung Men		38.4	6.2					44.6	760.8	
43.อ.เด่นชัย	Den Chai		52.9	5.9					58.8	1100.5	
44.จ.น่าน	Nan*	T	23.6	13.1	T			T	36.7	1146.7	+187.2
45.อ.ทุ่งช้าง	Thung Chang	0.6	8.6	5.7		0.7	0.5		16.1	1366.4	
46.อ.ท่าวังผา	Tha Wang Pha*		24.9	7.6				0.5	32.5	1329.0	
47.อ.ปัว	Pua		27.8						27.8	1398.6	
48.อ.สา	Sa		55.3						55.3	927.6	
49.อ.นาน้อย	Na Noi		75.7						75.7	853.2	
50.จ.อุตรดิตถ์	Uttaradit*		24.1	0.8	11.4	0.3			36.6	1459.7	+302.8
51.อ.ฟากท่า	Fak Tha		50.5	1.0					51.5	911.6	
52.อ.น้ำปาด	Nam Pat		29.0	0.5	11.2	8.0			48.7	978.4	
53.เขื่อนสิริกิติ์	Sirikit Dam*		33.6	7.9	12.2	T			53.7	1474.0	
54.อ.ท่าปลา	Tha Pla	32.1	28.4	8.4		T			68.9	1443.5	
55.อ.ลับแล	Laplae		25.0	3.4	8.0				36.4	1517.2	
56.จ.ตาก	Tak*			12.8	3.2				16.0	608.9	+ 92.4
57.อ.บ้านตาก	Ban Tak			15.3					15.3	570.7	
58.อ.แม่สอด	Mae sot*	0.6	0.3	18.8	10.8	4.5	8.6	3.8	47.4	1480.3	+246.7
59.อ.อุมผาง	Umphang	..	..	..	..	..	..	..	..	..	
60.จ.สุโขทัย	Sukhothai								0.0	563.3	..
61.อ.สวรรคโลก	Sawankhalok								0.0	852.3	
62.อ.กงไกรลาศ	Kong Krailat				1.1				1.1	860.4	
63.จ.พิษณุโลก	Phitsanulok*		34.1	2.2					36.3	1326.3	+277.0
64.อ.พรหมพิราม	Phrom Phiram		26.4	10.2					36.6	929.6	
65.อ.วังทอง	Wang Thong		24.7	0.7	T				25.4	996.5	
66.อ.บางกระทุ่ม	Bang Kratum		3.8		9.5				13.3	1058.2	
67.จ.กำแพงเพชร	Kamphaeng Phet			32.7					32.7	888.0	+342.5
68.อ.คลองขลุง	Khlong Khlung			30.5					30.5	..	
69.อ.ขาณุวรลักษบุรี	Khanu Woralaksaburi		16.3	7.3	T				23.6	1101.6	
70.จ.พิจิตร	Phichit		10.7	30.4	3.7				44.8	949.6	-106.1
71.อ.สามง่าม	Sam Ngam	..	..	..	..	..	..	..	..	..	
72.อ.ตะพานหิน	Taphan Hin		9.1	0.5	0.6				10.2	868.0	
73.อ.บางมูลนาก	Bang Mun Nak	..	..	..	..	..	..	..	..	..	
74.อ.โพทะเล	Pho Thale	..	..	..	..	..	..	..	..	..	
75.จ.เพชรบูรณ์	Phetchabun*			6.7					6.7	753.4	-178.9
76.อ.หล่มเก่า	Lom Kao		T						T	692.1	
77.อ.หล่มสัก	Lom Sak*		0.5	2.8					3.3	779.8	
78.อ.ชนแดน	Chon Daen								0.0	999.2	
79.อ.หนองไผ่	Nong Phai								0.0	832.6	
80.อ.วิเชียรบุรี	Wichian Buri*		6.3				T		6.3	925.0	

สถานีฝน	Station	วันที่และจำนวนน้ำฝนเป็นมิลลิเมตร Date and amount of rainfall in m.m. กันยายน September							รวม m. Total rainfall mm.	ตั้งแต่ 1 ม.ค. Accumulative rainfall since 1 January	
		6	7	8	9	10	11	12		ปริมาณ m. Amount mm.	สูงกว่าหรือต่ำกว่า Above or below normal
ภาคตะวันออกเฉียงเหนือ	Northeastern Part										
1.จ.เลย	Loei*	1.8	30.0	4.7	2.5	4.3		0.6	43.9	806.0	-198.3
2.อ.เชียงคาน	Chiang Khan		66.4						66.4	766.4	
3.อ.ท่าลี่	Tha Li		30.7		13.3				44.0	859.4	
4.อ.ด่านซ้าย	Dan Sai			7.2					7.2	730.5	
5.อ.วังสะพุง	Wang Saphung		16.6						16.6	891.6	
6.จ.หนองคาย	Nong Khai*		6.6	2.8					9.4	1635.4	+244.2
7.อ.ศรีเชียงใหม่	Si Chiang Mai		5.7	2.2					7.9	1257.9	
8.อ.โพนพิสัย	Phon Phisai	2.5	13.4	14.6					30.5	1679.5	
9.อ.ท่าบ่อ	Tha Bo		11.7	25.6					37.3	1424.0	
10.จ.อุดรธานี	Udon Thani*		1.6	38.9		0.2			40.7	1175.9	+ 79.3
11.อ.เพ็ญ	Phen		67.5	29.2					96.7	2233.7	
12.อ.หนองหาร	Nong Han		27.0	17.0	1.0				45.0	1164.2	
13.จ.สกลนคร	Sakon Nakhon*	65.5	15.9		0.2		0.8		82.4	1716.2	+420.5
14.อ.วานรนิวาส	Wanon Niwat	35.5		8.0	T				41.5	954.4	
15.อ.สว่างแดนดิน	Sawang Daen Din	28.8	15.3	10.0					54.1	1175.9	
16.อ.พรรณานิคม	Phanna Nikhom	72.6	6.5		12.0				91.1	1359.9	
17.จ.นครพนม	Nakhon Phanom*	51.1	6.8		24.1	0.5			82.5	1730.1	-169.7
18.อ.บ้านแพง	Ban Phaeng	155.8	20.4	40.5	8.9				225.6	2119.3	
19.อ.ท่าอุเทน	Tha Uten	..	..	..	..	..	..	..	..	..	
20.อ.นาแก	Na Kae	33.2	12.8						46.0	1217.9	
21.อ.ธาตุพนม	That Phanom	69.3	14.4						83.7	1382.4	
22.อ.มุกดาหาร	Mukdahan*	70.5	4.1	0.4					75.0	1516.9	+353.7
23.จ.กาฬสินธุ์	Kalasin	8.5	1.3	19.1	1.2	4.1			34.2	1055.5	-155.7
24.อ.ยางตลาด	Yang Talat	11.2	4.2	26.6	T	T			42.0	1138.8	
25.อ.สหัสขันธ์	Sahatsakhan	16.0		2.0					18.0	..	
26.อ.กมลาไสย	Kamalasai		19.3	2.7					22.0	1344.9	
27.จ.ร้อยเอ็ด	Roi Et*	0.3	23.4	5.0					28.7	1295.0	+192.5
28.อ.โพนทอง	Phon Thong	..	..	..	..	..	..	..	..	..	
29.อ.ธวัชบุรี	Thawatchaburi		15.2						15.2	1457.6	
30.อ.อาจสามารถ	At Samat	78.1	46.2	22.1					146.4	1440.4	
31.อ.เสลภูมิ	Selaphum	..	..	..	..	..	..	..	..	..	
32.อ.จตุรพักตรพิมาน	Chaturaphak Phiman	19.0							19.0	934.8	
33.อ.เกษตรวิสัย	Kaset Wisai		24.0	4.1	4.0				32.1	1242.7	
34.อ.พนมไพร	Phanom Phrai		38.1						38.1	..	
35.อ.สุวรรณภูมิ	Suwannaphum	18.1	34.6	22.7					75.4	1306.9	
36.จ.มหาสารคาม	Maha Sarakham		9.2	2.6		7.8			19.6	1173.4	+170.5
37.อ.โกสุมพิสัย	Kosum Phisai*	0.7	17.7	2.9		9.2			30.5	920.4	
38.อ.บรบือ	Borabu		51.3	5.1					56.4	1026.3	
39.อ.พยัคฆภูมิพิสัย	Phayakkhaphum Phisai	1.7	14.3	5.7					21.7	1101.0	
40.จ.ขอนแก่น	Khon Kaen*	T	24.9	0.6		7.8		T	33.3	996.7	+ 6.4

สถานีฝน	Station	วันที่และจำนวนน้ำฝนเป็นมิลลิเมตร Date and amount of rainfall in m.m. กันยายน September							ปริมาณ Total rainfall mm.	Accumulative rainfall since 1 January ปริมาณ Amount mm.	สูงกว่าหรือต่ำกว่าปรกติ Above or Below normal
		6	7	8	9	10	11	12			
41.อ.ภูเวียง	Phu Wiang		57.3	3.4					60.7	1048.7	
42.อ.ชุมแพ	Chum Phae		14.9		15.4				30.3	733.1	
43.อ.มัญจาคีรี	Mancha Khiri	33.2	58.4	11.1					102.7	845.3	
44.อ.ชนบท	Chonnabot*		29.8	T					29.8	1048.8	
45.อ.บ้านไผ่	Ban Phai	10.0	45.3						55.3	1157.8	
46.อ.พล	Phon		67.1						67.1	815.6	
47.จ.ชัยภูมิ	Chaiyaphum*		70.0	4.6					74.6	899.8	+255.6
48.อ.ภูเขียว	Phu Khieo		53.2	4.5					57.7	591.1	
49.อ.คอนสวรรค์	Khon Sawan		14.7	16.8					31.5	725.5	
50.อ.จัตุรัส	Chatturat		8.5	5.7					14.2	712.7	
51.อ.บำเหน็จณรงค์	Bamnet Narong		39.0						39.0	774.5	
52.จ.นครราชสีมา	Nakhon Ratchasima*		77.3	1.9	7.7				86.9	832.7	+ 71.3
53.อ.บัวใหญ่	Bua Yai			10.5					10.5	..	
54.อ.คง	Khong		26.4	8.9	3.8				39.1	710.2	
55.อ.ด่านขุนทด	Dan Khun Thot			11.0	24.5				35.5	751.0	
56.อ.โนนไทย	Non Thai		12.3						12.3	551.3	
57.อ.โนนสูง	Non Sung			13.6					13.6	837.1	
58.อ.พิมาย	Phimai								0.0	879.3	
59.อ.สีคิ้ว	Sikhiu		22.9	1.2	0.8				24.9	739.0	
60.อ.สูงเนิน	Sung Noen		29.0		2.6				31.6	856.9	
61.อ.ปักธงชัย	Phak Thong Chai		20.9	40.1			7.0		68.0	747.6	
62.อ.โชคชัย	Chok Chai*		14.6	11.3		0.5	T		26.4	751.0	
63.อ.ครบุรี	Khon Buri			11.8					11.8	578.5	
64.จ.บุรีรัมย์	Buri Ram	15.7							15.7	1059.1	+ 1.6
65.อ.ชุมพวง	Phutthaisong	..	..	..	..	..	..	..	..	..	
66.อ.สตึก	Satuk	2.8	9.0	12.3					24.1	782.1	
67.อ.ลำปลายมาศ	Lam Plai Mat	6.3	4.9	7.8					19.0	961.6	
68.อ.นางรอง	Nang Rong*	0.6	4.6	24.2					29.4	843.7	
69.จ.สุรินทร์	Surin*	14.8	2.6	0.8					18.2	941.4	+ 83.2
70.อ.รัตนบุรี	Rattanaburi	88.1	42.5	0.7					131.3	996.5	
71.อ.ท่าตูม	Tha Tum*	27.2	20.7	T		9.7			57.6	1213.7	
72.อ.ศีขรภูมิ	Sikhoraphum	25.8	35.5						61.3	989.8	
73.อ.ปราสาท	Prasat	19.7		15.2					34.9	..	
74.อ.สังขะ	Sangkha	49.0	5.2						54.2	897.7	
75.จ.ศรีสะเกษ	Si Sa Ket		46.3	20.3					66.6	923.8	- 85.5
76.อ.ราษีไศล	Rasi Salai	38.2	32.7	2.9					73.8	1130.3	
77.อ.อุทุมพรพิสัย	Uthumphon Phisai	24.4	39.0	8.0					71.4	..	
78.อ.กันทรารมย์	Kanthararom		31.2	4.9					36.1	1064.3	
79.อ.ขุขันธ์	Khukhan	30.0							30.0	934.2	
80.อ.กันทรลักษ์	Kantharalak	22.3		1.8					24.1	925.6	
81.จ.อุบลราชธานี	Ubon Ratchathani*	3.5	2.3	27.7					33.5	1205.7	-181.1

สถานีฝน	Station	วันที่และจำนวนน้ำฝนเป็นมิลลิเมตร Date and amount of rainfall in m.m. กันยายน September 6	7	8	9	10	11	12	ม.ม.รวม m.m. Total rainfall mm.	ตั้งแต่ 1 ม.ค. Accumulative rainfall since 1 January: ปริมาณ m.m. Amount mm.	สูงกว่าหรือต่ำกว่าปกติ Above or below normal
82.อ.เขมราฐ	Khemarat	5.2	12.2						17.4	1111.5	
83.อ.อำนาจเจริญ	Amnat Charoen	..	..	..	..	..	..	..	..	..	
84.อ.ยโสธร	Yasothon	29.0	24.6						53.6	1169.2	
85.อ.คำเขื่อนแก้ว	Kham Khuan Kaeo	13.0	10.7						23.7	..	
86.อ.ตระการพืชผล	Trakan Phutphon		34.1						34.1	1053.9	
87.อ.มหาชนะชัย	Maha Chana Chai	26.9	17.3	35.1					79.3	1203.3	
88.อ.เขื่องใน	Khuang Nai			26.8					26.8	1154.1	
89.อ.โขงเจียม	Khong Chiam	17.6		19.2					36.8	1209.8	
90.อ.เดชอุดม	Det Udom		5.2	1.4					6.6	1262.2	
<u>ภาคกลาง</u>	<u>Central Part</u>										
1.จ.นครสวรรค์	Nakhon Sawan*		3.8	0.4		0.2			4.4	888.5	+ 20.6
2.อ.บรรพตพิสัย	Banphot Phisai		1.3	3.7		T			5.0	861.5	
3.อ.ตากฟ้า	Takhli		10.2						10.2	1175.5	
4.อ.ลาดยาว	Lat Yao		13.8	12.7		2.5			29.0	675.7	
5.อ.ชุมแสง	Chumsaeng		12.1	1.3					13.4	..	
6.อ.หนองบัว	Nong Bua	..	..	..	..	..	..	..	..	..	
7.อ.ท่าตะโก	Tha Tako		10.9	5.1					16.0	662.7	
8.อ.พยุหะคีรี	Phayuha Khiri								0.0	..	
9.จ.อุทัยธานี	Uthai Thani	24.6		12.4					37.0	981.7	+125.2
10.อ.สว่างอารมณ์	Sawang Arom								0.0	..	
11.อ.หนองฉาง	Nong Chang		28.2	32.1	5.7		9.3		75.3	1030.6	
12.อ.ทัพทัน	Thab Than		45.2	0.1		11.4			56.7	869.2	
13.อ.หนองขาหย่าง	Nong Khayang				12.2	6.2			18.4	..	
14.อ.บ้านไร่	Ban Rai	..	..	..	..	..	..	..	..	..	
15.จ.ชัยนาท	Chainat			14.4	2.0	6.4	10.1		32.9	847.2	- 44.4
16.อ.มโนรมย์	Manorom			15.2	10.4				25.6	685.4	
17.อ.วัดสิงห์	Wat Sing			2.0	3.7		2.1		7.8	865.8	
18.จ.สิงห์บุรี	Sing Buri		2.2	1.4					3.6	560.0	-247.0
19.อ.อินทร์บุรี	In Buri			24.5					24.5	813.7	
20.อ.บางระจัน	Bang Rachan		3.6	3.5	2.8	0.4			10.3	780.4	
21.อ.พรหมบุรี	Phrom Buri		16.9	36.4					53.3	685.8	
22.จ.ลพบุรี	Lopburi*	1.5	0.4	18.2				16.2	36.3	908.5	- 48.1
23.อ.บ้านหมี่	Ban Mi	..	..	..	..	..	..	..	..	..	
24.อ.ชัยบาดาล	Chai Badan			1.5					1.5	902.3	
25.อ.บัวชุม	Bua Chum*		50.4						50.4	834.6	
26.อ.ท่าวุ้ง	Tha Wung		2.6	37.4					40.0	719.5	
27.อ.โคกสำโรง	Khok Samrong								0.0	602.5	
28.จ.สุพรรณบุรี	Suphan Buri*	T	2.6	1.4		14.4	14.8		33.2	642.3	-183.9
29.อ.ดอนเจดีย์	Don Chedi		15.6	14.4					30.0	..	
30.อ.เดิมบางนางบวช	Doembang Nangbuat			22.3					22.3	592.0	
31.อ.สามชุก	Sam Chuk	5.3	19.2	11.0					35.5	..	

สถานีฝน	Station	วันที่และจำนวนน้ำฝนเป็นมิลลิเมตร Date and amount of rainfall in m.m. กันยายน September							ปริมาณน้ำฝนรวม มม. Total rainfall mm.	ปริมาณน้ำฝนตั้งแต่ 1 มค. Accumulative rainfall since 1 January: ปริมาณ มม. Amount mm.	สูงกว่าหรือต่ำกว่าปกติ Above or below normal
		6	7	8	9	10	11	12			
32.อ.ศรีประจันต์	Si Prachan			74.1					74.1	..	
33.อ.บางปลาม้า	Bang Pla Ma		50.1	9.2		10.0			69.3	611.6	
34.อ.สองพี่น้อง	Song Phi Nong	..	..	..	..	..	..	..	..	..	
35.จ.อ่างทอง	Ang Thong								0.0	716.2	-279.9
36.อ.โพธิ์ทอง	Pho Thong			27.3					27.3	815.2	
37.อ.ไชโย	Chaiyo								0.0	585.7	
38.อ.วิเศษชัยชาญ	Wiset Chai Chan			11.0					11.0	613.2	
39.อ.ป่าโมก	Pa Mok								0.0	..	
40.จ.สระบุรี	Saraburi		8.0	10.0					18.0	1548.2	+387.4
41.อ.พระพุทธบาท	Phra Phutthabat	..	..	..	..	..	..	..	..	..	
42.อ.บ้านหมอ	Ban Mo			23.0					23.0	753.5	
43.อ.หนองแค	Nong Khae	84.5							84.5	1037.8	
44.อ.แก่งคอย	Kaeng Khoi								0.0	1072.3	
45.จ.พระนครศรีอยุธยา	Ayutthaya								0.0	..	
46.อ.ท่าเรือ	Tha Rua			24.7					24.7	705.4	
47.อ.ผักไห่	Phak Hai			6.8					6.8	..	
48.อ.บางบาล	Bang Ban	2.8	4.6		T	6.2			13.6	946.5	
49.อ.บางไทร	Bang Sai			1.3					1.3	1033.8	
50.อ.เสนา	Sena			21.2	T				21.2	..	
51.อ.บางปะอิน	Bang Pa-in		8.2						8.2	645.8	
52.จ.ปทุมธานี	Pathum Thani		15.3						15.3	723.6	-375.1
53.อ.ธัญบุรี	Thanyaburi								0.0	..	
54.ต.รังสิต	Rangsit		17.4				3.5		20.9	883.3	
55.จ.นนทบุรี	Nonthaburi		16.2						16.2	874.9	- 60.0
56.อ.บางบัวทอง	Bang Bua Thong	T	29.5			7.0			36.5	764.1	
57.จ.ธนบุรี	Thon Buri		5.1	0.9					6.0	..	
58.อ.บางขุนเทียน	Bang Khun Thian	..	..	..	..	..	..	..	..	..	
59.อ.ตลิ่งชัน	Taling Chan	..	..	..	..	..	..	..	..	..	
60.จ.พระนคร	Phra Nakhon*	T	42.5	T		0.6		T	43.1	973.6	- 66.7
61.สนามบินดอนเมือง	Don Muang Air-port*	0.2	7.6			T	12.8		20.6	910.4	-194.4
62.อ.บางเขน	Bang Khen*	0.2	27.8			T			28.0	998.0	
63.อ.มีนบุรี	Min Buri		11.6	6.5					18.1	840.1	
64.อ.ลาดกระบัง	Lat Krabang								0.0	..	
65.ศูนย์วิจัยบางนา	Bang Na*		11.8	0.7	1.3				13.8	930.8	
66.จ.กาญจนบุรี	Kanchanaburi*			0.5	7.8				8.3	642.7	- 44.2
67.เหมืองปิล็อก	Pilok	..	..	..	..	..	..	..	..	..	
68.อ.สังขละบุรี	Sangkhla Buri	..	..	..	..	..	..	..	..	..	
69.อ.ทองผาภูมิ	Thong Pha Phum*		19.6		0.3	T	3.9	1.3	25.1	1410.7	
70.อ.ศรีสวัสดิ์	Si Sawat	..	..	..	..	..	..	..	..	..	
71.อ.บ่อพลอย	Bo Phloi	..	..	..	..	..	..	..	..	..	
72.อ.ไทรโยค	Sai Yok	..	..	..	..	..	..	..	..	..	

สถานีฝน	Station	วันที่และจำนวนน้ำฝนเป็นมิลลิเมตร Date and amount of rainfall in m.m. กันยายน September							ปริมาณ มม. Total rainfall mm.	ปริมาณน้ำฝนตั้งแต่ 1 ม.ค. Accumulative rainfall since 1 January	
		6	7	8	9	10	11	12		ปริมาณ มม. Amount mm.	สูงต่ำกว่าปกติ Above or below normal %
73.อ.พนมทวน	Phanom Thuan	..	..	..	..	..	..	..	..	..	
74.อ.ท่าม่วง	Tha Muang			14.1					14.1	618.6	
75.อ.ท่ามะกา	Tha Maka	..	..	..	..	..	..	..	..	..	
76.จ.นครปฐม	Nakhon Pathom					1.3			1.3	801.7	- 62.4
77.อ.กำแพงแสน	Kamphaeng Saen	..	..	..	..	..	..	..	..	..	
78.อ.นครชัยศรี	Nakhon Chaisi								0.0	618.1	
79.จ.ราชบุรี	Ratchaburi								0.0	821.9	+ 99.8
80.อ.บ้านโป่ง	Ban Pong								0.0	564.5	
81.อ.โพธาราม	Photharam								0.0	633.0	
82.อ.ดำเนินสดวก	Damnoen Saduak					11.2			11.2	..	
83.อ.ปากท่อ	Pak Tho								0.0	..	
84.จ.สมุทรสงคราม	Samut Songkham		4.1						4.1	549.3	-156.5
85.อ.บางคนที	Bang Khonthi								0.0	507.0	
86.อ.อัมพวา	Amphawa		2.2						2.2	614.7	
87.จ.สมุทรสาคร	Samut Sakhon					4.2			4.2	922.2	- 63.0
88.จ.สมุทรปราการ	Samut Prakan		8.0	6.8					14.8	1138.2	- 11.2
89.อ.พระประแดง	Phra Pradaeng	..	..	..	..	..	..	..	..	..	
90.อ.บางพลี	Bang Phli		15.6	7.3	4.7				27.6	1032.5	
<u>ภาคตะวันออก</u>	<u>Eastern Part</u>										
1.จ.นครนายก	Nakhon Nayok	46.8		2.6					49.4	1441.4	-240.2
2.อ.บ้านนา	Ban Na	60.3	11.2						71.5	1317.7	
3.อ.ปากพลี	Pak Phli	23.8	3.5		3.1				30.4	1766.4	
4.จ.ปราจีนบุรี	Prachin Buri*	6.1	18.6	6.1		0.3			31.1	1661.2	+ 56.3
5.อ.บ้านสร้าง	Ban Sang	29.3	9.5						38.8	1256.2	
6.อ.ศรีมหาโพธิ	Si Maha Phot	15.8	24.6	2.8					43.2	1407.8	
7.อ.กบินทร์บุรี	Kabin Buri	10.3	21.1	8.5			0.5		40.4	1312.5	
8.อ.สระแก้ว	Sakaeo	6.7	1.6	48.5	13.7				70.5	1092.9	
9.อ.วัฒนานคร	Watthana Nakhon		4.5	8.2					12.7	983.8	
10.อ.อรัญประเทศ	Aranyaprathet*	0.4	38.3	24.7	19.0	22.8		T	105.2	1139.9	- 79.9
11.จ.ฉะเชิงเทรา	Chachoengsao	11.7		11.8					23.5	..	
12.อ.บ้านโพธิ์	Ban Pho			15.8			4.8		20.6	1053.1	
13.จ.ชลบุรี	Chon Buri*	8.5							8.5	915.4	- 63.4
14.อ.พานทอง	Phan Thong								0.0	731.1	
15.อ.พนัสนิคม	Phanat Nikhom	..	..	..	..	..	..	..	..	..	
16.อ.บ้านบึง	Ban Bung			9.1					9.1	727.9	
17.อ.เกาะสีชัง	Ko Sichang*	5.0		2.8	1.9			1.7	11.4	837.6	
18.อ.ศรีราชา	Si Racha	28.3							28.3	790.1	
19.อ.สัตหีบ	Sattahip*		1.3						1.3	1074.8	+321.9
20.จ.ระยอง	Rayong*	4.5							4.5	863.2	- 32.4
21.อ.บ้านค่าย	Ban Khai		10.8	7.7					18.5	637.9	
22.อ.แกลง	Klaeng	4.8	10.8	9.6	0.8		3.1		29.1	1353.4	

สถานีฝน	Station	วันที่และจำนวนน้ำฝนเป็นมิลลิเมตร Date and amount of rainfall in m.m. กันยายน September							ผลรวม มม. Total rainfall mm.	ผลรวมตั้งแต่ 1 ม.ค. Accumulative rainfall since 1 January	
		6	7	8	9	10	11	12		ปริมาณ มม. Amount mm.	สูงกว่าหรือต่ำกว่าปกติ Above or Below normal
23.จ.จันทบุรี	Chanthaburi*	1.4		5.2			6.0	10.0	22.6	1952.1	-467.3
24.อ.ท่าใหม่	Tha Mai		30.9						30.9	1591.8	
25.อ.มะขาม	Makham	..	..	..	..	..	..	..	..	..	
26.อ.ขลุง	Khlung								0.0	..	
27.จ.ตราด	Trat	23.1	33.2						56.3	2681.1	-232.4
28.อ.เขาสมิง	Khao Saming	5.7		10.3					16.0	..	
29.อ.แหลมงอบ	Laem Ngop*		12.4	5.0	6.0				23.4	..	
30.อ.คลองใหญ่	Khlong Yai*	1.5	0.1	19.3		T	2.4	10.3	33.6	3061.6	-730.6
<u>ภาคใต้</u>	<u>Southern Part</u>										
1.จ.เพชรบุรี	Phetchaburi								0.0	549.3	- 30.5
2.อ.บ้านแหลม	Ban Laem					5.0	2.6		7.6	607.1	
3.อ.บ้านลาด	Ban Lat								0.0	319.7	
4.อ.ชะอำ	Cha-am								0.0	..	
5.จ.ประจวบคีรีขันธ์	Prachuap Khiri Khan*	7.2						T	7.2	508.6	-116.8
6.อ.กุยบุรี	Kui Buri	..	..	..	..	..	..	..	..	..	
7.อ.หัวหิน	Hua Hin*	0.7					T	19.0	19.7	326.2	-267.4
8.จ.ชุมพร	Chumphon*	2.5	6.2						8.7	744.5	-497.9
9.อ.ท่าแซะ	Tha Sae		3.0						3.0	733.4	
10.อ.สวี	Sawi								0.0	322.0	
11.อ.หลังสวน	Lang Suan	1.6							1.6	486.0	
12.จ.สุราษฎร์ธานี	Surat Thani		32.2	6.0	20.2			42.3	100.7	942.1	+153.8
13.อ.ไชยา	Chaiya			5.1	63.9	6.6			75.6	..	
14.อ.เกาะสมุย	Ko Samui*					5.1			5.1	733.9	
15.อ.พุนพิน	Phunphin	9.1	24.3		15.9		1.5		50.8	479.4	
16.อ.บ้านนาสาร	Ban Na San		14.1						14.1	..	
17.จ.นครศรีธรรมราช	Nakhon Si Thammarat*		T	8.0	5.8		31.9		45.7	549.7	-640.8
18.อ.สิชล	Sichon						8.0		8.0	707.4	
19.อ.ท่าศาลา	Tha Sala		11.5	3.2					14.7	..	
20.อ.ฉวาง	Chawang						20.0		20.0	200.9	
21.อ.ทุ่งสง	Thung Song		32.8		29.9		16.8		79.5	809.0	
22.อ.ร่อนพิบูลย์	Ron Phibun		6.2		33.4				39.6	..	
23.อ.ปากพนัง	Pak Phanang			22.2					22.2	449.7	
24.จ.พัทลุง	Phatthalung			26.2					26.2	547.0	
25.อ.เขาชัยสน	Khao Chaison	21.5		11.8	12.5				45.8	472.7	
26.จ.สงขลา	Songkhla*	0.5		7.0	5.8	T	T		13.3	514.3	-237.0
27.อ.รัตภูมิ	Rattaphum	11.6			9.5				21.1	770.7	
28.อ.หาดใหญ่	Hat Yai				11.2				11.2	535.7	
29.อ.สะเดา	Sadao				28.7				28.7	978.8	
30.จ.ปัตตานี	Pattani*	T	5.7	6.4	9.0			0.3	21.4	655.8	+116.8
31.อ.หนองจิก	Nong Chik	..	..	..	..	..	..	..	..	..	
32.อ.ยะหริ่ง	Yaring				5.2				5.2	..	

สถานีฝน	Station	วันที่และจำนวนน้ำฝนเป็นมิลลิเมตร Date and amount of rainfall in m.m. กันยายน September							ปริมาณ m.m. Total rainfall mm.	ปริมาณตั้งแต่ 1 ม.ค. Accumulative rainfall since 1 January	
		6	7	8	9	10	11	12		ปริมาณ m.m. Amount mm.	สูงกว่าหรือต่ำกว่าปกติ Above or below normal
33.ส.ปะนาเระ	Panare				30.8		1.9		32.7	309.9	
34.จ.ยะลา	Yala				12.9				12.9	780.5	..
35.ส.เบตง	Betong			8.8	16.3				25.1	831.6	
36.ส.บันนังสตา	Bannang Satar				37.5				37.5	742.2	
37.จ.นราธิวาส	Narathiwat*	13.7	0.9	4.7	1.6				20.9	746.5	-562.5
38.ส.ยี่งอ	Yi-ngo	16.1							16.1	..	
39.ส.รือเสาะ	Rangae	18.0			10.0				28.0	584.9	
40.ส.ตากใบ	Tak Bai				12.5				12.5	661.7	
41.จ.ระนอง	Ranong*	1.9	51.6	12.6	1.0	1.0	0.9	5.4	74.4	2985.9	-730.3
42.ส.กระบุรี	Kra Buri		8.3						8.3	1879.8	
43.จ.พังงา	Phangnga	5.1		10.1			10.1		25.3	1834.2	- 54.9
44.ส.กะปง	Kapong	7.1			4.6	3.0	10.6		25.3	2405.4	
45.ส.ตะกั่วป่า	Takua Pa	17.3	0.7		47.8	49.1	9.3		124.2	3761.8	
46.ส.ท้ายเหมือง	Thai Muang	28.1				9.8	86.8		124.7	2677.7	
47.ส.ตะกั่วทุ่ง	Takua Thung				23.5				23.5	2213.8	
48.จ.ภูเก็ต	Phuket*	..	..	..	..	..	..	..	..	..	
49.สนามบินภูเก็ต	Phuket Air-port*	4.3			38.9	4.2	19.6	17.5	84.5	1959.7	
50.ส.ถลาง	Thalang	..	..	..	..	..	..	..	..	..	
51.จ.กระบี่	Krabi	..	..	..	..	..	..	..	..	..	
52.ส.อ่าวลึก	Ao Luk			7.6	1.2		13.2		22.0	1423.4	
53.ส.คลองท่อม	Khlong Tom	0.6			7.1		1.4		9.1	1195.1	
54.สนามบินตรัง	Trang Air-port*	T	30.2	6.9	T	6.9	5.6	14.5	64.1	937.6	-796.4
55.ส.สิเกา	Sikao	1.2			31.2		5.1		37.5	1023.8	
56.ส.ย่านตาขาว	Yan Ta Khao		17.6						17.6	871.4	
57.ส.ปะเหลียน	Palian	T	21.7			3.4	6.9		32.0	1415.9	
58.จ.สตูล	Satun	1.9							1.9	..	
59.ส.ทุ่งหว้า	Thung Wa				4.0	18.0			22.0	1210.0	
60.ส.ละงู	Langu				42.3		15.3		57.6	..	

หมายเหตุ			Remark		
	ช่องว่าง	ไม่มีฝนตก		Blank	No rain
	*	สถานีตรวจอากาศ		*	Synoptic Station
	T	ฝนตกแต่วัดไม่ได้		T	Trace
	..	ไม่มีรายงาน		..	No report

อุณหภูมิสูงสุดและต่ำสุดประจำวันที่ ๖ - ๑๒ กันยายน ๒๕๑๔

Daily Max. and Min. Temperature 6 - 12 September 1971

สถานี	Station	อุณหภูมิสูงสุดและต่ำสุดเป็นองศา ซ. Max. and Min. Temperature in degree C.							เฉลี่ยสูงสุด ต่ำสุด Average Max. Min.	เฉลี่ยในสัปดาห์ Weekly Mean	ค่าปกติประจำเดือน Monthly Normal
		6	7	8	9	10	11	12			
ภาคเหนือ	**Northern Part**										
1.จ.เชียงราย	Chiang Rai	30.2 20.8	37.0 21.2	26.7 22.4	28.8 20.3	31.7 20.0	31.9 21.0	31.8 21.6	31.2 21.0	26.1	26.7
2.จ.แม่ฮ่องสอน	Mae Hong Son	31.5 23.0	33.0 23.0	28.8 23.2	31.0 23.0	32.2 21.5	31.3 22.8	33.0 22.8	31.5 22.8	27.2	27.2
3.จ.เชียงใหม่	Chiang Mai	30.7 22.9	32.0 22.1	25.7 23.8	30.9 22.8	31.7 21.7	32.8 21.6	32.4 22.4	30.9 22.5	26.7	26.9
4.จ.น่าน	Nan	30.9 23.9	32.0 24.0	29.2 22.5	30.9 23.6	32.6 23.8	32.9 23.7	32.8 22.9	31.6 23.5	27.6	27.7
5.อ.ท่าวังผา	Tha Wang Pha	30.6 24.0	31.5 23.6	29.4 23.1	30.8 23.7	31.5 23.6	31.6 23.9	31.5 23.2	31.0 23.6	27.3	..
6.จ.ลำปาง	Lampang	32.6 23.1	33.2 23.0	26.4 22.4	31.1 23.0	32.6 21.5	33.2 22.4	33.6 22.0	31.8 22.5	27.2	27.3
7.อ.แม่สะเรียง	Mae Sariang	31.8 22.2	32.4 22.0	27.0 22.3	31.2 22.7	29.8 22.0	32.8 21.7	31.0 22.5	30.9 22.2	26.6	27.4
8.จ.แพร่	Phrae	32.9 23.6	32.7 23.7	30.0 23.3	31.4 23.6	32.4 22.5	33.1 23.3	33.0 23.0	32.2 23.3	27.8	27.2
9.จ.อุตรดิตถ์	Uttaradit	33.1 23.9	32.2 22.2	29.4 22.0	32.0 23.2	33.8 23.0	33.6 23.0	33.2 23.0	32.5 22.9	27.7	28.3
10.สนามบินอุตรดิตถ์	Uttaradit Air-port	32.1 24.5	33.0 24.5	27.4 23.2	27.8 24.0	33.4 24.5	33.8 24.6	.. ..	31.3 24.2	27.8	
11.จ.ตาก	Tak	32.8 24.0	31.2 26.1	27.5 25.1	30.4 22.4	31.4 24.4	30.1 25.1	36.4 25.2	31.4 24.6	28.0	27.7
12.จ.พิษณุโลก	Phitsanulok	34.0 25.1	33.5 25.5	27.7 22.8	31.7 24.3	33.7 24.7	34.2 25.0	33.7 24.4	32.6 24.5	28.6	28.3
13.อ.แม่สอด	Mae Sot	30.7 22.8	28.3 23.8	24.8 23.2	29.6 22.5	28.0 22.2	30.5 22.6	29.3 21.9	28.7 22.7	25.7	27.0
14.จ.เพชรบูรณ์	Phetchabun	34.2 24.0	33.8 24.9	31.3 23.5	32.7 24.0	34.9 23.5	34.4 23.6	33.5 23.4	33.5 23.8	28.7	27.4
15.อ.หล่มสัก	Lom Sak	34.0 23.0	32.0 24.0	30.0 23.6	32.2 23.5	33.8 24.4	.. 22.9	.. ..	32.4 23.6	28.0	..
16.อ.วิเชียรบุรี	Wichian Buri	33.0 25.8	32.7 25.9	32.5 23.9	33.9 23.5	34.0 23.5	33.9 24.1	33.7 24.0	33.4 24.4	28.9	..
ภาคตะวันออกเฉียงเหนือ	**Northeastern Part**										
1.จ.หนองคาย	Nong Khai	32.1 25.2	26.6 25.6	29.8 22.0	31.5 23.3	32.5 25.0	32.5 25.2	32.1 25.5	31.0 24.7	27.9	..
2.จ.เลย	Loei	31.5 22.9	29.3 23.4	29.0 22.2	31.9 23.2	32.7 22.7	33.5 23.0	33.2 22.3	31.6 22.8	27.2	26.7
3.จ.อุดรธานี	Udon Thani	33.0 25.0	29.2 26.3	30.5 22.9	30.6 23.2	33.2 24.4	33.3 25.0	33.0 25.0	31.8 24.5	28.2	27.7
4.จ.นครพนม	Nakhon Phanom	29.4 23.5	28.8 22.2	30.0 23.5	31.7 23.9	33.5 23.6	34.0 24.8	32.4 25.7	31.4 23.9	27.7	27.0
5.จ.สกลนคร	Sakon Nakhon	32.2 25.1	29.3 23.1	30.5 23.4	31.8 23.7	33.0 25.1	34.2 25.6	31.7 25.5	31.8 24.5	28.2	27.3
6.อ.มุกดาหาร	Mukdahan	32.0 24.6	27.5 22.9	32.1 22.5	33.2 22.7	32.3 24.4	32.7 25.5	32.8 25.4	31.8 24.0	27.9	27.3
7.จ.ขอนแก่น	Khon Kaen	33.2 24.9	31.5 23.8	31.0 23.1	32.4 23.8	33.0 24.7	33.7 25.4	32.7 24.8	32.5 24.4	28.5	27.6
8.อ.โกสุมพิสัย	Kosum Phisai	34.6 25.9	32.0 24.5	31.5 22.3	32.7 23.6	33.1 24.7	34.0 24.8	.. 25.4	33.0 24.5	28.8	..
9.จ.ร้อยเอ็ด	Roi Et	33.4 25.4	29.7 23.7	31.2 23.4	32.0 24.2	32.7 25.2	32.8 25.9	32.4 26.0	32.0 24.8	28.4	27.7
10.จ.ชัยภูมิ	Chaiyaphum	32.9 24.3	32.4 24.8	30.7 23.1	32.3 23.4	32.4 23.6	32.7 23.5	32.5 23.6	32.3 23.8	28.1	27.0
11.จ.อุบลราชธานี	Ubon Ratchathani	31.0 23.7	30.9 22.9	31.7 23.2	31.6 23.3	32.2 24.5	32.3 24.9	31.4 25.5	31.6 24.0	27.8	27.3
12.จ.สุรินทร์	Surin	33.4 24.8	29.8 21.8	31.3 23.6	32.8 23.0	33.5 23.8	33.6 23.6	33.2 24.6	32.5 23.6	28.1	27.5
13.อ.ท่าตูม	Tha Tum	32.6 25.5	30.6 24.0	32.0 23.1	32.4 24.6	31.7 25.5	32.9 25.3	32.7 26.4	32.1 24.9	28.5	..
14.อ.นางรอง	Nang Rong	34.2 24.6	31.7 24.6	30.7 23.3	32.7 22.6	33.3 22.7	34.0 22.9	.. 24.3	32.8 23.6	28.2	..

สถานี	Station	อุณหภูมิสูงสุดและต่ำสุดเป็นองศา ซ. Max. and Min. Temperature in degree C. 6	7	8	9	10	11	12	เฉลี่ยสูงสุดต่ำสุด Average Max. Min.	เฉลี่ยในสัปดาห์ Weekly Mean	ค่าปกติประจำเดือน Monthly Normal
15.จ.นครราชสีมา	Nakhon Ratchasima	34.5 23.8	34.8 24.5	32.5 22.1	33.4 22.3	33.9 21.7	34.1 22.4	34.1 23.2	33.9 22.9	28.4	27.4
16.จ.โชคชัย	Chok Chai	33.9 24.0	31.9 25.0	30.5 22.5	32.1 22.4	33.2 22.9	33.5 23.0	.. 24.2	32.5 23.4	28.0	..
ภาคกลาง	Central Part										
1.จ.นครสวรรค์	Nakhon Sawan	34.2 25.8	32.6 24.5	31.8 24.0	33.1 24.0	33.1 24.0	33.4 23.8	33.7 22.9	33.1 24.1	28.6	28.3
2.จ.ลพบุรี	Lop Buri	32.5 24.5	32.5 26.0	32.2 24.4	32.5 23.0	33.1 24.4	33.0 25.0	33.6 24.4	32.8 24.5	28.7	27.8
3.จ.สุพรรณบุรี	Suphan Buri	32.5 25.3	33.4 25.6	33.2 25.0	32.7 25.5	32.7 25.0	32.6 24.4	32.5 24.6	32.8 25.1	29.0	28.1
4.จ.กาญจนบุรี	Kanchanaburi	34.2 24.6	33.8 24.6	34.2 24.0	34.5 23.0	34.8 22.6	34.4 23.0	36.2 25.3	34.6 23.6	29.1	28.0
5.อ.ทองผาภูมิ	Thong Pha Phum	32.3 22.7	30.7 21.7	31.4 21.5	30.6 22.0	32.4 21.7	31.2 22.0	30.5 21.0	31.3 21.8	26.6	..
6.สนามบินดอนเมือง	Don Muang Air-port	32.0 25.2	33.7 26.4	30.9 25.4	32.4 24.6	33.3 26.2	33.6 25.0	32.9 24.1	32.7 25.3	29.0	28.2
7.จ.พระนคร	Phra Nakhon	33.4 25.5	33.4 26.4	30.8 24.2	32.2 24.9	34.2 24.7	34.1 25.2	34.4 25.2	33.2 25.2	29.2	28.0
8.ศูนย์วิจัยฯ บางนา	Bang Na	32.7 25.3	32.5 26.2	30.4 23.5	32.0 24.4	33.6 25.2	34.0 25.2	33.6 24.7	32.7 24.9	28.8	..
ภาคตะวันออก	Eastern Part										
1.จ.ปราจีนบุรี	Prachin Buri	32.7 25.3	31.8 24.7	30.5 23.7	32.3 24.5	32.7 24.7	32.4 24.0	33.0 25.3	32.2 24.6	28.4	27.8
2.อ.กบินทร์บุรี	Kabin Buri	32.0 25.4	30.8 24.0	29.8 22.8	31.3 23.4	31.7 24.0	32.0 24.9	.. 25.3	31.3 24.3	27.8	..
3.อ.อรัญประเทศ	Aranyaprathet	34.0 25.0	31.4 24.6	31.3 22.5	32.1 23.0	33.2 23.8	33.4 24.0	32.8 24.7	32.6 23.9	28.3	27.7
4.จ.ชลบุรี	Chon Buri	32.4 25.0	32.4 24.7	30.3 25.2	33.0 23.2	33.2 24.5	33.0 25.1	33.6 25.9	32.6 24.8	28.7	27.8
5.อ.เกาะสีชัง	Ko Si Chang	30.3 26.8	31.2 25.0	30.2 25.5	31.3 24.1	31.3 24.2	32.1 25.3	34.1 27.3	31.5 25.5	28.5	28.0
6.อ.สัตหีบ	Sattahip	32.1 25.5	32.4 25.4	31.3 24.6	32.6 26.1	33.4 26.7	34.3 25.7	33.5 26.5	32.8 25.8	29.3	28.7
7.จ.ระยอง	Rayong	32.5 26.4	31.3 26.2	31.1 28.0	33.0 27.1	32.5 27.0	26.0	.. ..	32.1 26.8	29.5	..
8.จ.จันทบุรี	Chanthaburi	30.2 24.0	30.6 25.2	29.4 24.4	31.6 23.5	31.8 24.1	32.1 24.0	29.4 24.4	30.7 24.2	27.5	27.1
9.อ.คลองใหญ่	Khlong Yai	31.6 24.3	29.6 23.0	31.0 22.9	31.3 21.5	31.2 23.2	31.3 22.3	30.4 23.9	30.9 23.0	27.0	26.5
ภาคใต้	Southern Part										
1.อ.หัวหิน	Hua Hin	33.9 24.8	35.5 24.1	34.8 25.2	32.5 24.2	33.5 23.5	33.2 24.1	33.9 23.9	33.9 24.3	29.1	27.9
2.จ.ประจวบคีรีขันธ์	Prachuab Khiri Khan	34.3 24.3	34.0 25.4	34.0 22.5	31.9 22.7	35.6 23.4	36.0 24.1	35.7 25.3	34.5 24.0	29.3	27.9
3.จ.ชุมพร	Chumphon	33.4 23.7	32.6 23.7	32.2 22.3	33.1 22.4	33.0 22.5	33.4 23.0	33.8 23.3	33.1 23.0	28.1	27.2
4.จ.สุราษฎร์ธานี	Surat Thani	32.5 22.5	33.2 22.6	33.5 21.2	33.3 22.3	33.7 21.9	32.3 22.8	33.4 22.7	33.1 22.3	27.7	27.5
5.อ.เกาะสมุย	Ko Samui	32.1 25.4	31.7 25.7	33.0 25.0	32.0 24.5	33.0 25.0	31.6 25.0	.. 25.7	32.2 25.2	28.7	..
6.จ.นครศรีธรรมราช	Nakhon Si Thammarat	32.1 23.0	34.1 21.5	34.1 21.3	33.3 22.8	33.6 22.5	33.1 23.2	32.8 23.0	33.3 22.5	27.9	27.7
7.จ.สงขลา	Songkhla	33.5 23.5	34.2 23.3	33.5 23.5	32.6 24.0	33.5 22.5	34.3 23.8	33.4 23.5	33.6 23.4	28.5	28.1
8.จ.ปัตตานี	Pattani	34.6 22.3	34.8 22.4	34.5 22.7	33.8 23.0	33.8 22.8	32.8 24.0	32.7 23.8	33.9 23.0	28.5	..
9.จ.นราธิวาส	Narathiwat	32.5 22.5	31.4 21.4	31.2 21.9	31.2 22.7	32.1 22.1	34.4 22.9	34.7 22.5	32.5 22.3	27.4	27.2
10.จ.ระนอง	Ranong	31.8 23.0	29.0 23.4	31.0 22.1	31.4 22.6	31.6 23.0	31.5 23.5	33.2 23.0	31.4 22.9	27.2	26.0
11.จ.ภูเก็ต	Phuket	..	..	..	..	..	..	..	..	..	
12.สนามบินภูเก็ต	Phuket Air-port	31.2 23.1	31.5 23.6	31.5 21.8	31.0 23.2	30.5 22.4	30.3 24.7	29.6 23.1	30.8 23.1	27.0	26.9
13.สนามบินตรัง	Trang Air-port	33.6 22.7	29.9 23.0	31.3 21.8	29.8 23.2	31.8 22.4	31.0 22.9	29.8 22.9	31.0 22.7	26.9	27.0

แก้ไขเพิ่มเติมรายงานอากาศประจำสัปดาห์ฉบับที่ 36/2514 เนื่องจากได้รับรายงานภายหลัง

Correction in weekly weather report No. 36/2514 for late report rainfall data

สถานีฝน	Station	วันที่และจำนวนน้ำฝนเป็นมิลลิเมตร Date and amount of rainfall in m.m. สิงหาคม August		กันยายน September					ปริมาณ มม. Total rainfall mm.	ปริมาณตั้งแต่ 1 ม.ค. Accumulative rainfall since 1 January ปริมาณ มม. Amount mm.	สูงกว่าหรือต่ำ Above or below normal
		30	31	1	2	3	4	5			
	Northern Part										
๓.อ.เชียงแสน	Chiang Saen							45.9	53.3	1590.1	
๔.อ.เชียงของ	Chiang Khong							6.1	24.2	1538.4	
๑๕.อ.ขุนยวม	Khun Yuam							3.5	35.0	1132.8	
๑๘.อ.ฝาง	Fang						28.9		68.2	1355.8	
๒๓.อ.ดอยสะเก็ด	Doi Saket							1.1	55.2	1082.1	
๒๔.อ.ฮอด	Hot						11.1		16.9	774.2	
๓๐.จ.ลำพูน	Lamphun						10.7		103.8	734.6	
๓๓.อ.สบปราบ	Sop Prap							2.9	20.8	688.2	
๓๔.อ.แม่พริก	Mae Phrik							4.6	12.5	..	
๔๕.อ.ทุ่งช้าง	Thung Chang							0.3	141.5	1350.3	
๔๖.อ.ท่าวังผา	Tha Wang Pha*									1296.0	
๔๙.อ.นาน้อย	Na Noi						9.0		18.7	777.5	
๕๑.อ.ฟากท่า	Fak Tha					10.1		3.1	13.2	860.1	
๕๔.อ.ท่าปลา	Tha Pla					34.8	5.4		46.7	1374.6	
ภาคตะวันออกเฉียงเหนือ	**Northeastern Part**										
๓.อ.ท่าลี่	Tha Li							16.5	64.7	815.5	
๕.อ.วังสะพุง	Wang Saphung							1.7	39.0	875.0	
๗.อ.ศรีเชียงใหม่	Si Chiang Mai							5.5	86.0	1250.0	
๑๔.อ.ท่าบ่อ	Tha Bo							2.1	83.1	1386.7	
๑๔.อ.วานรนิวาส	Wanon Niwat							15.2	41.5	912.9	
๑๖.อ.พรรณานิคม	Phanna Nikhom							2.3	25.2	1268.8	
๒๑.อ.ธาตุพนม	That Phanom							12.5	72.4	1298.7	
๒๓.จ.กาฬสินธุ์	Klasin							5.7	41.5	1021.3	
๒๔.อ.ยางตลาด	Yang Talat							1.2	71.6	1096.8	
๒๙.อ.ธวัชบุรี	Thawatchaburi							17.3	63.3	1442.4	
๓๐.อ.อาจสามารถ	At Samat							5.1	42.2	1294.0	
๓๙.อ.สุวรรณภูมิ	Suwannaphum							3.2	45.0	1231.5	
๓๖.จ.มหาสารคาม	Maha Sarakham							15.5	127.6	1153.8	+216.[illegible]
๓๗.อ.โกสุมพิสัย	Kosum Phisai*							0.2	27.3	889.9	
๓๘.อ.บรบือ	Borabu							6.5	56.4	969.9	
๔๒.อ.ชุมแพ	Chum Phae							2.3	27.4	702.8	
๔๔.อ.จนบท	Chonnabot*							12.1	27.3	1019.0	
๔๕.อ.บ้านไผ่	Ban Phai							13.0	24.3	1102.5	
๖๒.อ.โชคชัย	Chok Chai*							2.3	35.2	724.6	
๖๘.อ.นางรอง	Nang Rong*							0.4	91.2	814.3	
๗๘.อ.กันทรารมย์	Kanthararom							3.5	3.5	1028.2	

สถานีฝน	Station	วันที่และจำนวนน้ำฝนเป็นมิลลิเมตร Date and amount of rainfall in m.m. สิงหาคม August				กันยายน September			รวม mm. Total rainfall mm.	รวมตั้งแต่ 1 ม.ค. Accumulative rainfall since 1 January ปริมาณ mm. Amount mm.	สูงกว่าหรือต่ำกว่าปกติ Above or below normal
		30	31	1	2	3	4	5			
๑๐.อ.กันทรลักษ์	Kantharalak							24.2	45.9	901.5	
๑๑.อ.เขมราฐ	Khenarat							22.5	33.1	1094.1	
๑๒.อ.ตระการพืชผล	Trakan Phutphon							2.1	23.9	1019.8	
๑๓.อ.มหาชนะชัย	Maha Chana Chai							1.9	9.6	1124.0	
ภาคกลาง	**Central Part**										
๑๖.อ.มโนรมย์	Manorom							14.1	74.3	659.8	
๑๗.อ.วัดสิงห์	Wat Sing							6.1	55.4	858.0	
๑๘.อ.พรหมบุรี	Phrom Buri							32.0	70.9	632.5	
๑๙.อ.ชัยบาดาล	Chai Badan							0.9	9.4	900.8	
๒๐.อ.บุ้งชุม	Bua Chum*							1.8	5.9	784.2	
๒๑.อ.ทาวุง	Tha Wung							4.3	81.3	679.5	
๒๒.จ.อางทอง	Ang Thong							6.0	38.0	716.2	-208.1
๒๓.อ.ไชโย	Chaiyo							20.3	56.0	585.7	
๒๔.อ.ปาโมก	Pa Mok				14.8			28.3	43.1	..	
๒๕.จ.สุระบุรี	Saraburi							12.2	142.0	1530.2	+445.4
๒๖.อ.บานหมอ	Ban Mo							10.0	31.3	730.5	
๒๗.อ.แกงคอย	Kaeng Khoi							1.6	39.7	1072.3	
๒๘.จ.อุยุธยา	Ayutthaya							25.8	34.4	..	
๒๙.อ.ทาเรือ	Tha Rua							4.1	58.4	680.7	
๓๐.อ.ผักไห	Phak Hai							32.4	67.8	..	
๓๑.อ.บางบาล	Bang Ban							3.1	82.3	932.9	
๓๒.อ.บางไทร	Bang Sai					2.1	2.2	1.2	29.1	1032.5	
๓๓.อ.บางปะอิน	Bang Pa-in					5.2			14.4	637.6	
๓๔.จ.ปทุมธานี	Pathum Thani						1.8	2.7	84.1	708.3	-314.8
๓๕.อ.รังสิต	Rangsit							3.9	54.6	862.4	
๓๖.จ.นนทบุรี	Nonthaburi							2.7	98.3	858.7	+ 10.7
๓๗.อ.บางบัวทอง	Bang Bua Thong						T	1.4	66.8	727.6	
๓๘.อ.ลาดกระบัง	Lat Krabang							7.3	64.7	..	
๓๙.จ.สมุทรสาคร	Samut Sakhon							7.2	44.1	918.0	-23.1
๔๐.จ.สมุทรปราการ	Samut Prakan							12.8	54.0	1123.4	+ 49.2
๔๑.อ.บางพลี	Bang Phli							28.5	91.3	1004.7	
ภาคตะวันออก	**Eastern Part**										
๓๐.อ.ปากพลี	Pak Phli							7.4	291.0	1743.4	
๓๑.อ.บานคาย	Ban Khai							1.6	1.6	619.4	
๓๒.อ.แกลง	Klaeng							18.0	101.0	1324.3	
๓๓.จ.ตราด	Trat							7.5	294.7	2624.8	-100.4
ภาคใต้	**Southern Part**										
๓๔.อ.หลังสวน	Lang Suan							12.6	55.7	484.4	
๓๕.อ.บานนาสาร	Ban Na San							10.3	10.3	..	
๓๖.อ.ทุงสง	Thung Song							4.8	22.7	729.5	

สถานีฝน	Station	วันที่และจำนวนน้ำฝนเป็นมิลลิเมตร Date and amount of rainfall in m. m. สิงหาคม August กันยายน September							ผลรวม รม. Total rainfall mm.	ผลรวมตั้งแต่ 1 ม.ค. Accumulative rainfall since 1 January	
		30	31	1	2	3	4	5		ปริมาณ รม. Amount mm.	สูงหรือต่ำกว่าปกติ Above or below normal
๒๒.อ.ร่อนพิบูลย์	Ron Phibun							41.2	41.2	..	
๒๕.อ.เขาชัยสน	Khao Chaison							7.5	12.0	426.9	
๒๙.อ.สะเดา	Sadao							8.3	8.3	950.1	
๓๖.อ.บันนังสตา	Bannang Satar							10.2	18.7	704.7	
๓๗.จ.นราธิวาส	Narathiwat*									725.6	-541.8
๔๓.จ.พังงา	Phangnga							19.2	21.0	1808.9	+ 25.9
๔๙.สนามบินภูเก็ต	Phuket Air-prot*									1885.2	
๕๙.อ.ทุ่งหวา	Thung Wa							10.5	10.5	1188.0	

พิมพ์ที่ ร.พ. กรมอุตุนิยมวิทยา สำนักนายกรัฐมนตรี

บางกะปิ พระนคร

นาวาโท ธำรง กิติสิน ผู้พิมพ์โฆษณา 2514

กรมอุตุนิยมวิทยา สำนักนายกรัฐมนตรี

รายงานอากาศประจำสัปดาห์ ระหว่างวันที่ ๑๓ – ๑๙ กันยายน ๒๕๑๔

และ

การคาดหมายลักษณะอากาศ ระหว่างวันที่ ๒๐ – ๒๖ กันยายน ๒๕๑๔

ฉบับที่ ๓๘/๒๕๑๔

นาวาเอก ดร. เจริญ เจริญรัชต์ภากย์

อธิบดีกรมอุตุนิยมวิทยา

METEOROLOGICAL DEPARTMENT
OFFICE OF THE PRIME MINISTER

BANGKOK, THAILAND

WEEKLY WEATHER REPORT

DURING THE PERIOD 13 – 19 SEPTEMBER 1971

AND

WEATHER OUTLOOK

DURING 20 – 26 SEPTEMBER 1971

No. 38/1971

Charoen Charoen-rajapark

Captain, R.T.N.

Director – General

การคาดหมายลักษณะอากาศใน ๗ วันข้างหน้า
ตั้งแต่วันที่ ๒๐ - ๒๖ กันยายน ๒๕๑๔

ลักษณะทั่วไป

ร่องความกดอากาศต่ำพาดผ่านบริเวณก้นอ่าวไทย บริเวณความกดอากาศสูงในประเทศจีนมีกำลังแรงขึ้น และได้แผ่ลงมาจนถึงภาคตะวันออกเฉียงเหนือของประเทศไทย

ภาคเหนือ ภาคตะวันออกเฉียงเหนือ	ตลอดสัปดาห์จะมีฝนหรือฝนฟ้าคะนองกระจาย
ภาคกลาง ภาคตะวันออก อ่าวไทย ฝั่งตะวันออก	ตลอดสัปดาห์จะมีฝนหรือฝนฟ้าคะนองเกือบทั่วไป
อ่าวไทย ฝั่งตะวันตก	ตลอดสัปดาห์จะมีฝนหรือฝนฟ้าคะนองเกือบทั่วไป ทางตอนเหนือของอ่าว นอกนั้นจะมีฝนกระจาย
ภาคใต้ ฝั่งตะวันตก	ตลอดสัปดาห์จะมีฝนเกือบทั่วไป
พระนคร และ ธนบุรี	ตลอดสัปดาห์จะมีฝนหรือฝนฟ้าคะนองเกือบทั่วไป

กรมอุตุนิยมวิทยา

๒๐ ก.ย. ๑๔

Weather outlook for the period 20 - 26 September 1971

General Situation

The low pressure trough extends across the head Gulf of Thailand. The active high pressure area over China has spread its ridge to the northeastern part of Thailand.

Northern part Northeastern part	Throughout the week, scattered showers or thundershowers.
Central part Eastern part Gulf of Thailand, East Coast:	Throughout the week, almost widespread showers or thundershowers.
Gulf of Thailand, West Coast:	Throughout the week, almost widespread showers or thundershowers over the northern portion while scattered falls elsewhere.
Southern Thailand, West Coast:	Throughout the week, almost widespread rainshowers.
Phra Nakhon & Thonburi:	Throughout the week, almost widespread showers or thundershowers.

Meteorolgical Department

20 September 1971

สรุปลักษณะอากาศทั่วไปในรอบสัปดาห์
ตั้งแต่วันที่ ๑๓ - ๑๙ กันยายน ๒๕๑๔

๑. ตลอดสัปดาห์ บริเวณความกดอากาศสูงจากมองโกเลีย ได้ทวีกำลังแรงขึ้นและแผ่ลงมาทางตอนใต้ ทำให้ร่องความกดอากาศต่ำซึ่งพาดอยู่ทางประเทศจีนตอนใต้เลื่อนลงมาปกคลุมทางตอนกลางของประเทศไทย ลักษณะเช่นนี้ ทำให้มีฝนและฝนฟ้าคะนองเกือบทั่วไป โดยมีฝนตกหนักเป็นบางแห่ง ในตอนบนของประเทศ และภาคใต้ฝั่งตะวันตก ส่วนอ่าวไทยฝั่งตะวันตกมีฝนและฝนฟ้าคะนองกระจาย

๒. ในระหว่างสัปดาห์ ปริมาณฝนสูงสุดประจำวันที่ตรวจวัดได้ในภาคต่าง ๆ ของประเทศมีดังนี้.-

ภาคเหนือ	๑๓๐.๕ มม.	ที่ อ.ขาณุวรลักษบุรี	จ.กำแพงเพชร	เมื่อวันที่	๑๘ ก.ย.
ภาคตะวันออกเฉียงเหนือ	๑๓๕.๓ "	ที่ อ.เมือง	จ.บุรีรัมย์	"	๑๗ "
ภาคกลาง	๑๐๔.๙ "	ที่ อ.ไชยบาดาล	จ.ลพบุรี	"	๑๕ "
ภาคตะวันออก	๘๗.๐ "	ที่ อ.ปากพลี	จ.นครนายก	"	๑๖ "
ภาคใต้	๙๐.๐ "	ที่ อ.ระแงะ	จ.นราธิวาส	"	๑๔ "

กรมอุตุนิยมวิทยา

๒๐ ก.ย. ๑๙

General Situation

Period 13 - 19 September 1971

1. Throughout the week, the high pressure area over Mongolia intensified and spread southward, and the low pressure trough which covered the Southern China Mainland moved down to cover Central Thailand. These conditions caused almost widespread rain and thunder rainshowers with local heavy falls over Upper Thailand and Southern Thailand West Coast. Scattered rain and thunder rainshowers were observed in the Gulf of Thailand West Coast.

2. During the week the daily heaviest rainfalls in various parts of Thailand were as follows:-

Northern Part	130.5 mm.	at Khanu Woralaksaburi	on	18	Sep.
Northeastern Part	135.3 "	at Buri Ram	"	17	"
Central Part	104.9 "	at Chai Badan	"	15	"
Eastern Part	87.0 "	at Pak Phli	"	16	"
Southern Part	90.0 "	at Rangae	"	14	"

Meteorological Department

20 September 1971

ข่าวอากาศเพื่อการเกษตรประจำสัปดาห์

เมื่อวันที่ ๑๓ - ๑๙ กันยายน มีลักษณะอากาศซึ่งพอสรุปได้ดังต่อไปนี้:-

ตลอดสัปดาห์ บริเวณความกดอากาศสูงจากมองโกเลียได้หวีกำลังแรงขึ้นและแผ่ลงมาทางตอนใต้ ทำให้ร่องความกดอากาศต่ำซึ่งพาดอยู่ทางประเทศจีนตอนใต้เลื่อนลงมาปกคลุมทางตอนกลางของประเทศไทย ลักษณะเช่นนี้ทำให้มีฝนและฝนฟ้าคะนองเกือบทั่วไป โดยมีฝนตกหนักเป็นบางแห่งในทางตอนบนของประเทศและภาคใต้ฝั่งตะวันตก ส่วนอ่าวไทยฝั่งตะวันตกมีฝนและฝนฟ้าคะนองกระจาย.

<u>ข้อควรทราบ</u>

เนื่องจากร่องความกดอากาศต่ำได้เลื่อนลงมาพาดผ่านบริเวณก้นอ่าวไทย อันจะเป็นเหตุให้ในสัปดาห์นี้กลุ่มฝนส่วนใหญ่เลื่อนลงมาตกในบริเวณภาคกลาง ภาคตะวันออก และก้นอ่าวไทย โดยจะมีฝนหรือฝนฟ้าคะนองเกือบทั่วไป ส่วนภาคเหนือ และภาคตะวันออกเฉียงเหนือจะมีฝนน้อยลง สำหรับภาคใต้จะมีฝนเกือบทั่วไปตลอดสัปดาห์.

กองอากาศเกษตร กรมอุตุนิยมวิทยา

๒๐ กันยายน ๒๕๑๔

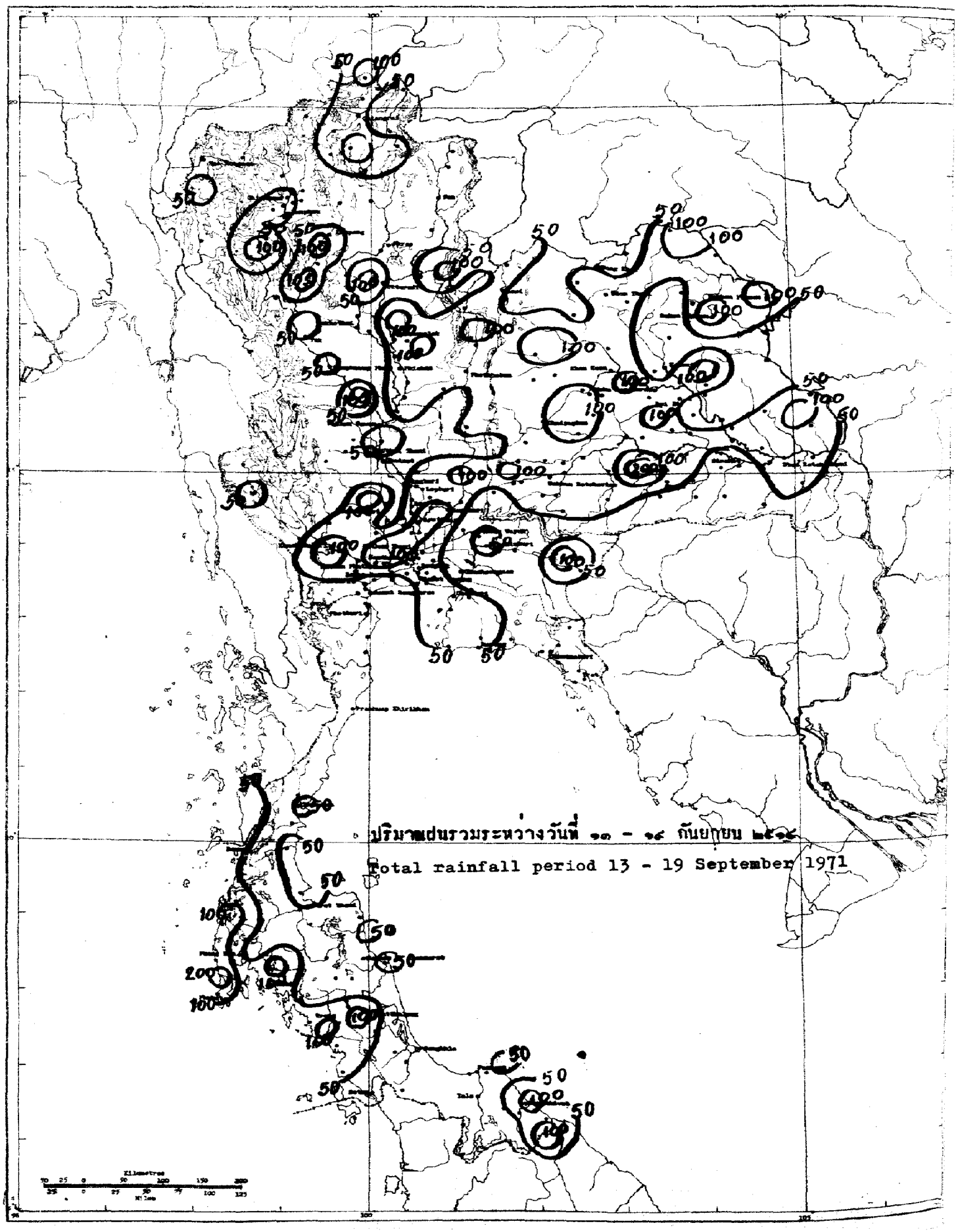
ปริมาณฝนรวมระหว่างวันที่ ๑๓ - ๑๙ กันยายน ๒๕๑๔
Total rainfall period 13 - 19 September 1971

สถานีฝน	Station	วันที่และจำนวนน้ำฝนเป็นมิลลิเมตร Date and amount of rainfall in m.m. กันยายน September							รวม Total rainfall mm.	ตั้งแต่ต้นปี ถึง Accumulative rainfall since 1 January: ถึงวัน Amount mm.	สูงหรือต่ำกว่า Above or below normal
		13	14	15	16	17	18	19			
ภาคเหนือ	Northern Part										
1. จ.เชียงราย	Chiang Rai*		14.9	T	T	44.3	2.3	20.7	82.2	1967.2	+530.7
2. อ.แม่สาย	Mae Sai			75.0	32.0	50.0			157.0	1752.2	
3. อ.เชียงแสน	Chiang Saen		3.7		1.6		10.2		15.5	1673.7	
4. อ.เชียงของ	Chiang Khong	20.5	1.5	3.2	21.4				46.6	1616.8	
5. อ.แม่จัน	Mae Chan						78.3		78.3	..	
6. อ.แม่สรวย	Mae Suai		3.8	2.7	2.8	25.8	19.5		54.6	1467.0	
7. อ.เทิง	Thoeng		3.8						3.8	1238.2	
8. อ.เชียงคำ	Chiang Kham		37.8		16.6	8.6			63.0	1098.1	
9. อ.พาน	Phan		21.8			52.7	35.2		109.7	1036.8	
10. อ.แม่ใจ	Mae Chai		19.2				36.2		55.4	785.7	
11. อ.เวียงป่าเป้า	Wiang Pa Pao	..	..	..	..	..	..	..	..	..	
12. อ.พะเยา	Phayao								0.0	907.3	
13. จ.แม่ฮ่องสอน	Mae Hong Son*				T	17.0	3.8	0.3	21.1	1231.9	+225.8
14. อ.ปาย	Pai	..	..	..	..	..	..	..	..	..	
15. อ.ขุนยวม	Khun Yuam					65.5			65.5	1216.8	
16. อ.แม่สะเรียง	Mae Sariang*				1.6	11.7	5.4		18.7	1225.0	+156.8
17. จ.เชียงใหม่	Chiang Mai*			T		34.7	3.6	13.5	51.8	1255.0	+212.6
18. อ.ฝาง	Fang					16.5			16.5	1487.0	
19. อ.เชียงดาว	Chiang Dao	..	..	..	..	..	..	..	..	..	
20. อ.แม่แตง	Mae Taeng			19.7	12.1	13.4			45.2	1238.0	
21. อ.แม่ริม	Mae Rim								0.0	1020.9	
22. อ.สันทราย	San Sai			T	0.5	37.7	T		38.2	1392.9	
23. อ.ดอยสะเก็ด	Doi Saket				2.0	26.0	5.0		33.0	1179.3	
24. อ.สันกำแพง	San Kamphaeng	..	..	..	..	..	..	..	..	..	
25. อ.หางดง	Hang Dong					55.2	2.5		57.7	1038.3	
26. อ.สารภี	Sarapri	..	..	..	..	..	..	..	..	879.3	
27. อ.สันป่าตอง	San Pa Tong					51.5	7.5		59.0	832.0	
28. อ.จอมทอง	Chom Thong					50.4	32.5		82.9	876.4	
29. อ.ฮอด	Hot			17.0	19.5	19.6	52.1		108.2	904.4	
30. จ.ลำพูน	Lamphun					30.5			30.5	795.9	
31. อ.ป่าซาง	Pa Sang					8.5	7.1		15.6	901.3	
32. อ.ลี้	Li						51.1		51.1	..	
33. จ.ลำปาง	Lampang*	6.8		T	2.7	14.2	14.9	3.4	42.0	1066.6	+253.9
34. อ.งาว	Ngao	..	..	..	..	..	..	..	..	..	
35. อ.แจ้ห่ม	Chae Hom	..	..	..	..	..	..	..	..	..	
36. อ.เถินคา	Ko Kha				2.3	62.6	34.9		99.8	930.7	
37. อ.สบปราบ	Sop Prap					52.8	12.7		65.5	808.6	
38. อ.เถิน	Thoen			40.5	7.1	40.2	38.0		125.8	1280.0	
39. อ.แม่พริก	Mae Phrik			13.8					13.8	..	

สถานีฝน	Station	วันที่และจำนวนน้ำฝนเป็นมิลลิเมตร Date and amount of rainfall in m.m. กันยายน September							ปริมาณ Total rainfall mm.	ปริมาณตั้งแต่ 1 มกา Accumulative rainfall since 1 January	
		13	14	15	16	17	18	19		ปริมาณ Amount mm.	สูงกว่าหรือต่ำกว่าปกติ Above or below normal
40.จ.แพร่	Phrae*				2.2	19.2	26.7	0.4	48.5	1265.3	+416.4
41.อ.สอง	Song								0.0	1231.3	
42.อ.สูงเม่น	Sung Men	..	..	..	..	..	..	..	..	..	
43.อ.เด่นชัย	Den Chai			6.4			34.7		41.1	1141.6	
44.จ.น่าน	Nan*		T	1.4	0.2	5.0	4.2	5.8	16.6	1163.3	+167.2
45.อ.ทุ่งช้าง	Thung Chang		7.7	1.9	0.4	6.2	6.0		22.2	1388.6	
46.อ.ท่าวังผา	Tha Wang Pha*			10.1	2.3	18.7	0.7	4.8	36.6	1365.6	
47.อ.ปัว	Pua		19.3	15.7					35.0	1433.6	
48.อ.สา	Sa					13.0			13.0	940.6	
49.อ.นาน้อย	Na Noi			7.0	3.0	13.5			23.5	876.7	
50.จ.อุตรดิตถ์	Uttaradit*				4.2	57.3	6.3	8.3	76.1	1535.8	+298.2
51.อ.ฟากท่า	Fak Tha					15.0			15.0	926.6	
52.อ.น้ำปาด	Nam Pat			24.7	12.8	15.0	60.0		112.5	1090.9	
53.เขื่อนสิริกิติ์	Sirikit Dam*				6.4	27.8			34.2	1550.3	
54.อ.ท่าปลา	Tha Pla				7.6	22.4			30.0	1473.5	
55.อ.ลับแล	Laplae				2.9	103.7	8.8		115.4	1632.6	
56.จ.ตาก	Tak*			4.4	18.6	18.9	20.1	12.6	74.6	683.5	+119.9
57.อ.บ้านตาก	Ban Tak	..	..	..	..	..	..	..	..	..	
58.อ.แม่สอด	Mae sot*			2.7	1.5	10.7	9.8	4.6	29.3	1502.6	+209.0
59.อ.อุมผาง	Umphang	..	..	..	..	..	..	..	..	..	
60.จ.สุโขทัย	Sukhothai			.7	4.4				4.4	567.7	
61.อ.สวรรคโลก	Sawankhalok					18.2			18.2	870.5	
62.อ.กงไกรลาศ	Kong Krailat				8.4	37.5			45.9	906.3	
63.จ.พิษณุโลก	Phitsanulok*	1.1			21.0	21.1	23.2	10.6	77.0	1403.3	+300.8
64.อ.พรหมพิราม	Phrom Phiram				25.4	71.0	38.0		134.4	1064.0	
65.อ.วังทอง	Wang Thong	7.7			63.5	16.1	12.7		100.0	1096.5	
66.อ.บางกระทุ่ม	Bang Kratum	10.1			41.1	7.3			58.5	1116.7	
67.จ.กำแพงเพชร	Kamphaeng Phet	4.6		7.0	9.0		37.7		58.3	946.3	+542.3
68.อ.คลองขลุง	Khlong Khlung			7.0					7.0	..	
69.อ.ขาณุวรลักษบุรี	Khanu Woralaksaburi				40.9	23.8	130.5		195.2	1296.8	
70.จ.พิจิตร	Phichit		2.7		0.9	1.7	90.5		95.8	1045.4	- 90.6
71.อ.สามง่าม	Sam Ngam	..	..	..	..	..	..	..	..	..	
72.อ.ตะพานหิน	Taphan Hin				2.6	17.5	70.5		90.6	958.6	
73.อ.บางมูลนาก	Bang Mun Nak	..	..	..	..	..	..	..	..	..	
74.อ.โพทะเล	Pho Thale	..	..	..	..	..	..	..	..	..	
75.จ.เพชรบูรณ์	Phetchabun*		T	T	T	1.5	43.3	9.9	54.7	808.1	-162.9
76.อ.หล่มเก่า	Lom Kao				62.0	7.7	40.5		110.2	802.3	
77.อ.หล่มสัก	Lom Sak*				38.0	8.5	23.3		69.8	849.6	
78.อ.ชนแดน	Chon Daen				7.4	12.7	36.4		56.5	1055.7	
79.อ.หนองไผ่	Nong Phai	13.2			29.8		5.1		48.1	880.7	
80.อ.วิเชียรบุรี	Wichian Buri*	2.0	14.1	3.4	2.8	17.7	9.1	14.7	63.8	988.8	

สถานีฝน	Station	วันที่และจำนวนน้ำฝนเป็นมิลลิเมตร Date and amount of rainfall in m.m. กันยายน September							ปริมาณ ฝน Total rainfall mm.	ปริมาณฝนตั้งแต่ 1 มกราคม Accumulative rainfall since 1 January	
		13	14	15	16	17	18	19		ปริมาณ ฝน Amount mm.	มากกว่าหรือน้อยกว่าปกติ Above or below normal
ภาคตะวันออกเฉียงเหนือ	**Northeastern Part**										
1.จ.เลย	Loei*	0.7		1.1	13.6	44.8	4.8	8.0	73.0	879.0	-191.8
2.อ.เชียงคาน	Chiang Khan		1.6		10.6	38.0	9.5		59.7	826.1	
3.อ.ท่าลี่	Tha Li			8.4	4.8	13.0			26.2	885.6	
4.อ.ด่านซ้าย	Dan Sai			13.0		22.7	62.0		97.7	828.2	
5.อ.วังสะพุง	Wang Saphung			0.7	4.2	13.1	21.5		39.5	931.1	
6.จ.หนองคาย	Nong Khai*	0.1	T	3.7		2.0			5.8	1641.2	+155.2
7.อ.ศรีเชียงใหม่	Si Chiang Mai	9.5	15.5	6.9					31.9	1289.8	
8.อ.โพนพิสัย	Phon Phisai			9.5					9.5	1689.0	
9.อ.ท่าบ่อ	Tha Bo		26.5	13.5		13.0			53.0	1477.0	
10.จ.อุดรธานี	Udon Thani*	15.9		1.4	40.2	1.4		0.2	59.1	1235.0	+ 92.7
11.อ.เพ็ญ	Phen								0.0	2233.7	
12.อ.หนองหาร	Nong Han				50.0				50.0	1214.2	
13.จ.สกลนคร	Sakon Nakhon*	11.8	22.0	5.6	20.6	41.0	2.8	T	103.8	1820.0	+464.1
14.อ.วานรนิวาส	Wanon Niwat			49.0	10.2				59.2	1313.6	
15.อ.สว่างแดนดิน	Sawang Daen Din			25.2		2.9			28.1	1204.0	
16.อ.พรรณานิคม	Phanna Nikhom			1.5	15.9	8.3	4.8		30.5	1390.4	
17.จ.นครพนม	Nakhon Phanom*	T	T	7.5	131.4	4.0	4.1		147.0	1877.1	- 81.2
18.อ.บ้านแพง	Ban Phaeng	24.8	2.9	33.6		12.6			73.9	2193.2	
19.อ.ท่าอุเทน	Tha Uten	..	..	..	..	..	..	..	..	..	
20.อ.นาแก	Na Kae		29.2		32.2				61.4	1279.3	
21.อ.ธาตุพนม	That Phanom				36.5				36.5	1418.9	
22.อ.มุกดาหาร	Mukdahan*	6.4		0.6	1.9	9.5			18.4	1535.3	+325.2
23.จ.กาฬสินธุ์	Kalasin				11.1	7.1	21.9		40.1	1095.6	-170.0
24.อ.ยางตลาด	Yang Talat		32.0	17.8	16.1	6.3	0.5		72.7	1211.5	
25.อ.สหัสขันธ์	Sahatsakhan	..	..	..	..	..	..	..	..	..	
26.อ.กมลาไสย	Kamalasai		0.4	21.0	14.5				35.9	1380.8	
27.จ.ร้อยเอ็ด	Roi Et*		22.4	28.6	20.2	0.1	2.3	T	73.6	1368.6	+194.8
28.อ.โพนทอง	Phon Thong			84.6	31.4				116.0	..	
29.อ.ธวัชบุรี	Thawatchaburi		34.0		6.0				40.0	1497.6	
30.อ.อาจสามารถ	At Samat				27.1				27.1	1467.5	
31.อ.เสลภูมิ	Selaphum	..	..	..	..	..	..	..	..	..	
32.อ.จตุรพักตรพิมาน	Chaturaphak Phiman			14.0	32.0				46.0	980.8	
33.อ.เกษตรวิสัย	Kaset Wisai				70.0				70.0	1312.7	
34.อ.พนมไพร	Phanom Phrai								0.0	..	
35.อ.สุวรรณภูมิ	Suwannaphum		32.0	14.1	102.6	0.3	10.6		159.6	1466.5	
36.จ.มหาสารคาม	Maha Sarakham	1.2	6.2	6.8	9.5	29.5			53.2	1226.6	+128.1
37.อ.โกสุมพิสัย	Kosum Phisai*		2.1	1.6	7.7	1.2	0.3		12.9	933.3	.
38.อ.บรบือ	Borabu		20.2	18.5	29.0		22.1		89.8	1116.1	
39.อ.พยัคฆภูมิพิสัย	Phayakkhaphum Phisai		6.5	1.0	70.5	31.2	5.0		114.2	1215.2	
40.จ.ขอนแก่น	Khon Kaen*		0.4	9.6	11.1	7.1	26.8		55.0	1051.7	- 21.8

สถานีฝน	Station	วันที่และจำนวนน้ำฝนเป็นมิลลิเมตร Date and amount of rainfall in m.m. กันยายน September							ปริมาณ m.m. Total rainfall mm.	ฝนรวมตั้งแต่ 1 ม.ค. Accumulative rainfall since 1 January	
		13	14	15	16	17	18	19		ปริมาณ m.m. Amount mm.	สูงต่ำกว่าปกติ Above or below normal
41.อ.ภูเวียง	Phu Wiang			14.2	2.7	50.9	77.2		145.0	1193.7	
42.อ.ชุมแพ	Chum Phae	0.3			0.2	39.6	40.5		80.6	813.7	
43.อ.มัญจาคีรี	Mancha Khiri			11.0		17.2	18.0		46.2	891.5	
44.อ.ชนบท	Chonnabot*	8.3				16.4	17.6		42.3	1091.1	
45.อ.บ้านไผ่	Ban Phai		13.0	10.0	3.9	5.5	7.0		39.4	1197.2	
46.อ.พล	Phon			50.5	30.9	17.7	16.6		115.7	931.3	
47.จ.ชัยภูมิ	Chaiyaphum*	16.9	T	T	7.8	64.7	53.3	4.3	147.0	1046.8	+273.3
48.อ.ภูเขียว	Phu Khiec		19.0			14.5	135.2		168.7	759.8	
49.อ.กอนสวรรค์	Khon Sawan			27.5	5.7		90.0		123.2	848.7	
50.อ.จัตุรัส	Chatturat		T	18.7	26.4	8.3	15.1		68.5	781.2	
51.อ.บำเหน็จณรงค์	Bamnet Narong	5.2		15.3					20.5	795.0	
52.จ.นครราชสีมา	Nakhon Ratchasima*	12.8	22.3	8.6	12.5	12.0	2.1	0.5	70.8	903.5	+ 69.0
53.อ.บัวใหญ่	Bua Yai				90.5		50.3		140.8	..	
54.อ.คง	Khong			3.5	28.6	5.7	35.1		72.9	783.1	
55.อ.ด่านขุนทด	Dan Khun Thot	33.0		4.2	14.8	54.0	32.0		138.0	889.0	
56.อ.โนนไทย	Non Thai			25.6	44.8	13.7	13.2		97.3	648.6	
57.อ.โนนสูง	Non Sung			28.7	9.0	18.5			56.2	893.3	
58.อ.พิมาย	Phimai			40.9	51.8	13.2	31.7		137.6	1016.9	
59.อ.สีคิ้ว	Sikhiu		1.5	62.3	4.1	2.1	3.1		73.1	812.1	
60.อ.สูงเนิน	Sung Noen			53.0					53.0	909.9	
61.อ.ปักธงชัย	Phak Thong Chai			38.3	9.6	3.9	4.1		55.9	803.5	
62.อ.โชคชัย	Chok Chai*		0.6	26.6	10.3	12.2	1.1		50.8	801.8	
63.อ.ครบุรี	Khon Buri		6.8	50.8		11.4			69.0	647.5	
64.จ.บุรีรัมย์	Buri Ram			34.1	53.8	135.3			223.2	1282.3	+157.1
65.อ.พุทไธสง	Phutthaisong	..	..	..	..	..	..	..	..	..	
66.อ.สตึก	Satuk			7.3	38.5	19.2	9.3		74.3	856.4	
67.อ.ลำปลายมาศ	Lam Plai Mat			44.1	20.3	24.4	3.2		92.0	1053.6	
68.อ.นางรอง	Nang Rong*			26.5	20.6	15.0	3.0		65.1	908.8	
69.จ.สุรินทร์	Surin*		1.4	4.2	12.4	17.2	19.1	2.4	56.7	998.1	+ 83.4
70.อ.รัตนบุรี	Rattanaburi	28.8	7.6	7.3	5.4				49.1	1045.6	
71.อ.ท่าตูม	Tha Tum*	0.4	2.9	6.2	24.7	54.2	48.5	11.3	148.2	1316.9	
72.อ.ศีขรภูมิ	Sikhoraphum				25.5	15.5	38.5		79.5	1069.3	
73.อ.ปราสาท	Prasat			21.3			22.6		43.9	..	.
74.อ.สังขะ	Sangkha			23.9					23.9	921.6	
75.จ.ศรีสะเกษ	Si Sa Ket		30.2		18.2				48.4	972.2	- 75.3
76.อ.ราษีไศล	Rasi Salai		8.6	3.6					12.2	1142.5	
77.อ.อุทุมพรพิสัย	Uthumphon Phisai		10.0	37.5	40.0	7.4	40.0		134.9	..	
78.อ.กันทรารมย์	Kanthararom		17.5	10.2	3.2		10.9		41.8	1106.1	
79.อ.ขุขันธ์	Khukhan								0.0	934.2	
80.อ.กันทรลักษ์	Kantharalak		9.8	1.9					11.7	937.3	
81.จ.อุบลราชธานี	Ubon Ratchathani*		75.2	7.4	0.8	2.3	6.1	1.2	93.0	1298.7	-151.7

สถานีฝน	Station	วันที่และจำนวนน้ำฝนเป็นมิลลิเมตร Date and amount of rainfall in m.m. กันยายน September 13	14	15	16	17	18	19	รวม Total rainfall mm.	ปริมาณน้ำฝนตั้งแต่ 1 มกราคม Accumulative rainfall since 1 January: ปริมาณ Amount mm.	สูงกว่าหรือต่ำกว่าปกติ Above or below normal
82.อ.เขมราฐ	Khemarat				10.1	8.5	1.0		19.6	1131.1	
83.อ.อำนาจเจริญ	Amnat Charoen	..	..	..	..	..	..	..	..	..	
84.อ.ยโสธร	Yasothon			1.0	7.1				8.1	1177.3	
85.อ.คำเขื่อนแก้ว	Kham Khuan Kaeo		11.0				14.1		25.1	..	
86.อ.กระการพืชผล	Trakan Phutphon	9.4		19.6		54.0	44.5		127.5	1181.4	
87.อ.มหาชนะชัย	Maha Chana Chai		30.8	28.7	11.8		12.5		83.8	1287.1	
88.อ.เขื่องใน	Khuang Nai			21.9	57.9				79.8	1233.9	
89.อ.โขงเจียม	Khong Chiam		17.7	64.2	12.4				94.3	1304.1	
90.อ.เดชอุดม	Det Udom		47.7	2.1	5.9	2.2	11.1		69.0	1360.8	
ภาคกลาง	Central Part										
1.จ.นครสวรรค์	Nakhon Sawan*		0.7	T	T	0.6	4.8	24.0	30.1	918.6	- 16.9
2.อ.บรรพตพิสัย	Banphot Phisai		19.8	4.5	6.2	3.2	31.9		65.6	927.1	
3.อ.ตากฟ้า	Takhli		3.4	7.8	1.4	20.5	48.4		81.5	1257.0	
4.อ.ลาดยาว	Lat Yao				1.5	63.9	7.1		72.5	748.2	
5.อ.ชุมแสง	Chumsaeng		1.9	2.1	1.8	4.7			10.5	..	
6.อ.หนองบัว	Nong Bua	..	..	..	..	..	..	..	..	..	
7.อ.ท่าตะโก	Tha Tako						15.7		15.7	678.4	
8.อ.พยุหะคีรี	Phayuha Khiri								0.0	..	
9.จ.อุทัยธานี	Uthai Thani					10.6	39.6		50.2	1031.9	+121.1
10.อ.สว่างอารมณ์	Sawang Arom	..	..	..	..	..	..	..	..	..	
11.อ.หนองฉาง	Nong Chang		18.7		4.1				22.8	1053.4	
12.อ.ทัพทัน	Thab Than	19.2		1.4	1.2		28.2		50.0	919.2	
13.อ.หนองขาหย่าง	Nong Khayang		40.8						40.8	..	
14.อ.บ้านไร่	Ban Rai	..	..	..	..	..	..	..	..	..	
15.จ.ชัยนาท	Chainat		10.3	2.3	0.4	4.2	14.2		31.4	878.6	- 98.2
16.อ.มโนรมย์	Manorom				17.6		25.2		42.8	728.2	
17.อ.วัดสิงห์	Wat Sing			2.7		1.8	13.5		18.0	883.8	
18.จ.สิงห์บุรี	Sing Buri			1.7	5.6	43.8	12.8		63.9	623.9	-218.5
19.อ.อินทร์บุรี	In Buri					18.6	30.4		49.0	862.7	
20.อ.บางระจัน	Bang Rachan			17.2	6.3	7.3	5.3		36.1	820.1	
21.อ.พรหมบุรี	Phrom Buri				10.8				10.8	696.6	
22.จ.ลพบุรี	Lopburi*				16.6	10.3	26.8	17.1	70.8	979.3	- 33.5
23.อ.บ้านหมี่	Ban Mi	..	..	..	..	..	..	..	..	..	
24.อ.ชัยบาดาล	Chai Badan	8.6		104.9	2.9	6.2	6.8		129.4	1031.7	
25.อ.บัวชุม	Bua Chum*			37.9	3.9				41.8	876.4	
26.อ.ท่าวุ้ง	Tha Wung				57.4		36.6		94.0	816.2	
27.อ.โคกสำโรง	Khok Samrong			5.2	5.5				10.7	613.2	
28.จ.สุพรรณบุรี	Suphan Buri*			5.0	9.4	1.1	40.0	3.6	59.1	701.4	-193.6
29.อ.ดอนเจดีย์	Don Chedi								0.0	...	
30.อ.เดิมบางนางบวช	Doembang Nangbuat		15.4		13.2	5.0			33.6	625.6	
31.อ.สามชุก	Sam Chuk				47.2	49.8	23.0		120.0	..	

สถานีฝน	Station	วันที่และจำนวนน้ำฝนเป็นมิลลิเมตร Date and amount of rainfall in m.m. กันยายน September							ปริมาณรวม มม. Total rainfall mm.	ปริมาณตั้งแต่ 1 ม.ค. Accumulative rainfall since 1 January	
		13	14	15	16	17	18	19		ปริมาณ มม. Amount mm.	สูงกว่าหรือต่ำกว่าปกติ Above or below normal
32.อ.ศรีประจันต์	Si Prachan	..	..	..	..	..	..	..	..	..	
33.อ.บางปลาม้า	Bang Pla Ma				10.1	10.6	20.1		40.8	652.4	
34.อ.สองพี่น้อง	Song Phi Nong	..	..	..	..	..	..	..	..	..	
35.จ.อ่างทอง	Ang Thong			46.0	5.0	35.0	4.5		90.5	806.7	-242.1
36.อ.โพธิ์ทอง	Pho Thong			68.2	24.3	0.8	5.9		99.2	947.5	
37.อ.ไชโย	Chaiyo	..	..	..	..	..	..	..	..	..	
38.อ.วิเศษชัยชาญ	Wiset Chai Chan			9.4	5.8				15.2	628.4	
39.อ.ป่าโมก	Pa Mok			11.3	8.1	14.6	7.3		41.3	..	
40.จ.สระบุรี	Saraburi		17.5		40.9	26.5	27.2		112.1	1678.8	+462.9
41.อ.พระพุทธบาท	Phra Phutthabat	..	..	..	..	..	..	..	..	..	
42.อ.บ้านหมอ	Ban Mo								0.0	753.5	
43.อ.หนองแค	Nong Khae		12.2			35.5			47.7	1085.5	
44.อ.แก่งคอย	Kaeng Khoi	1.6	3.1	2.1	5.4	28.9	4.7		45.8	1118.1	
45.จ.พระนครศรีอยุธยา	Ayutthaya				42.2				42.2	..	..
46.อ.ท่าเรือ	Tha Rua		0.4		24.3		2.1		26.8	732.2	
47.อ.ผักไห่	Phak Hai				10.1	22.5			32.6	..	
48.อ.บางบาล	Bang Ban				96.4	42.3	T		138.7	1088.0	
49.อ.บางไทร	Bang Sai				4.8	5.9			10.7	1084.1	
50.อ.เสนา	Sena			3.0	101.0				104.0	..	
51.อ.บางปะอิน	Bang Pa-in			6.8					6.8	670.8	
52.จ.ปทุมธานี	Pathum Thani			39.4	25.3				64.7	788.3	-372.2
53.อ.ธัญบุรี	Thanyaburi		8.5	26.5	17.4	40.1	10.9		103.4	..	
54.ต.รังสิต	Rangsit		5.6	18.0	30.2	52.9	28.1		134.8	1018.1	
55.จ.นนทบุรี	Nonthaburi			40.2	7,2	20.1			67.5	942.4	- 57.3
56.อ.บางบัวทอง	Bang Bua Thong	6.7	22.9	16.0		5.0			50.6	814.7	
57.จ.ธนบุรี	Thon Buri				12.6				12.6	..	..
58.อ.บางขุนเทียน	Bang Khun Thian	..	..	..	..	..	..	..	..	..	
59.อ.ตลิ่งชัน	Taling Chan	..	..	..	..	..	..	..	..	..	
60.จ.พระนคร	Phra Nakhon*		4.5	47.3	81.2	26.7	25.9	2.6	188.2	1161.8	- 2.6
61.สนามบินดอนเมือง	Don Muang Air-port*	0.1	0.1	11.2	3.1	32.9	7.8	2.4	57.6	968.0	-219.3
62.อ.บางเขน	Bang Khen*			60.1	2.0	96.8	38.9		197.8	1195.8	
63.อ.มีนบุรี	Min Buri	..	..	..	5.3	..	..	..	..	..	
64.อ.ลาดกระบัง	Lat Krabang	..	..	..	..	43.1	..	..	..	..	
65.ศูนย์วิจัยบางนา	Bang Na*			8.5	0.2	73.8	3.8	1.6	87.9	1018.7	
66.จ.กาญจนบุรี	Kanchanaburi*	9.8	T	45.5	44.7	11.2	50.3	9.7	171.2	813.9	+ 68.1
67.เหมืองปิล็อก	Pilok	..	..	..	..	..	..	..	..	..	
68.อ.สังขละบุรี	Sangkhla Buri	..	..	..	..	..	..	..	..	..	
69.อ.ทองผาภูมิ	Thong Pha Phum*		T	6.8	1.2	16.1	48.7		72.8	1483.5	
70.อ.ศรีสวัสดิ์	Si Sawat	..	..	..	..	..	..	..	..	..	
71.อ.บ่อพลอย	Bo Phloi	..	..	..	..	..	..	..	..	..	
72.อ.ไทรโยค	Sai Yok	..	..	..	..	..	..	..	..	..	

สถานีฝน	Station	วันที่และจำนวนน้ำฝนเป็นมิลลิเมตร Date and amount of rainfall in m.m. กันยายน September							ปริมาณ m.m. Total rainfall mm.	ปริมาณตั้งแต่ 1 ม.ค. Accumulative rainfall since 1 January	
		13	14	15	16	17	18	19		ปริมาณ m.m. Amount mm.	สูงต่ำกว่าปกติ Above or below normal
73.อ.พนมทวน	Phanom Thuan	..	..	..	..	..	..	..	..	..	
74.อ.ท่าม่วง	Tha Muang	12.6	8.0	76.1	32.2	7.0	11.0		146.9	765.5	
75.อ.ท่ามะกา	Tha Maka	..	..	..	..	..	..	..	..	..	
76.จ.นครปฐม	Nakhon Pathom			8.4	26.5	2.3	T		37.2	838.9	- 76.0
77.อ.กำแพงแสน	Kamphaeng Saen	..	..	..	..	..	..	..	..	..	
78.อ.นครชัยศรี	Nakhon Chaisi			7.4	6.6	2.9	2.1		19.0	637.1	
79.จ.ราชบุรี	Ratchaburi				38.7				38.7	860.6	+ 91.0
80.อ.บ้านโป่ง	Ban Pong			3.2	29.0	24.8	2.7		59.7	624.2	
81.อ.โพธาราม	Photharam	1.8		4.4	2.6	5.3			14.1	647.1	
82.อ.ดำเนินสดวก	Damnoen Saduak			6.8	1.4	64.3			72.5	..	
83.อ.บากท่อ	Pak Tho				51.7	11.8			63.5	..	
84.จ.สมุทรสงคราม	Samut Songkham					6.2			6.2	555.5	-195.0
85.อ.บางคนที	Bang Khonthi			31.1					31.1	538.1	
86.อ.อัมพวา	Amphawa				22.4	2.9			25.3	640.0	
87.จ.สมุทรสาคร	Samut Sakhon			41.3	1.0	25.3	17.8		85.4	1007.6	- 40.8
88.จ.สมุทรปราการ	Samut Prakan	4.4		9.1	6.2	50.8			70.5	1208.7	+ 6.0
89.อ.พระประแดง	Phra Pradaeng	..	..	..	..	..	..	..	..	..	
90.อ.บางพลี	Bang Phli			15.8	3.5	31.5	13.6		62.4	1094.9	
<u>ภาคตะวันออก</u>	<u>Eastern Part</u>										
1.จ.นครนายก	Nakhon Nayok	18.9	19.1		3.4				41.4	1482.8	-293.3
2.อ.บ้านนา	Ban Na						15.5		15.5	1333.2	
3.อ.ปากพลี	Pak Phli				87.0	8.0	3.3		98.3	1864.7	
4.จ.ปราจีนบุรี	Prachin Buri*			0.2	6.1	39.7	2.4	11.1	59.5	1720.7	+ 24.1
5.อ.บ้านสร้าง	Ban Sang		10.3	19.2	28.4		61.8		119.7	1375.9	
6.อ.ศรีมหาโพธิ	Si Maha Phot						12.2		12.2	1420.0	
7.อ.กบินทร์บุรี	Kabin Buri					8.4			8.4	1320.9	
8.อ.สระแก้ว	Sakaeo			21.5	6.7	16.2	8.5		52.9	1145.8	
9.อ.วัฒนานคร	Watthana Nakhon			84.9		53.7			138.6	1076.9	
10.อ.อรัญประเทศ	Aranyaprathet*			8.6	12.9	22.2		1.2	44.9	1184.8	- 94.3
11.จ.ฉะเชิงเทรา	Chachoengsao			32.3					32.3	..	
12.อ.บ้านโพธิ์	Ban Pho			9.4		6.4			15.8	1068.9	
13.จ.ชลบุรี	Chon Buri*		T	48.2	7.2	11.6	1.0	0.8	68.8	1020.2	- 65.9
14.อ.พานทอง	Phan Thong			20.8	2.6				23.4	754.5	
15.อ.พนัสนิคม	Phanat Nikhom	..	..	..	..	..	..	..	..	..	
16.อ.บ้านบึง	Ban Bung			54.1	15.1				69.2	797.1	
17.อ.เกาะสีชัง	Ko Sichang*			8.4	30.0	18.7	20.2	7.0	84.3	921.9	
18.อ.ศรีราชา	Si Racha		6.7	13.6	9.7	16.2			46.2	836.3	
19.อ.สัตหีบ	Sattahip*			8.4		45.3	6.6	18.9	79.2	1154.0	+356.4
20.จ.ระยอง	Rayong*		1.3	7.2		41.7	0.5		50.7	913.9	- 27.5
21.อ.บ้านค่าย	Ban Khai		22.1			57.5			79.6	718.7	
22.อ.แกลง	Klaeng	T		20.6		15.2	2.5		38.3	1421.1	

สถานีฝน	Station	วันที่และจำนวนน้ำฝนเป็นมิลลิเมตร Date and amount of rainfall in m.m. กันยายน September							ปริมาณรวม Total rainfall mm.	ปริมาณตั้งแต่ 1 ม.ค. Accumulative rainfall since 1 January	
		13	14	15	16	17	18	19		ปริมาณ Amount mm.	สูงกว่าหรือต่ำกว่าปกติ Above or below normal
23.จ.จันทบุรี	Chanthaburi*	1.9			4.0	8.0	0.4	9.1	23.4	1975.5	-557.4
24.อ.ท่าใหม่	Tha Mai						41.2		41.2	1633.0	
25.อ.มะขาม	Makham	..	..	..	..	..	..	..	..	..	
26.อ.ขลุง	Khlung				9.2				9.2	..	
27.จ.ตราด	Trat	9.1	3.1		31.2				43.4	2724.5	-352.3
28.อ.เขาสมิง	Khao Saming				8.2				8.2	..	
29.อ.แหลมงอบ	Laem Ngop*				17.7				17.7	..	
30.อ.คลองใหญ่	Khlong Yai*		T	T	4.9	26.6	0.6	4.1	36.2	3097.8	-1103.0
ภาคใต้	Southern Part										
1.จ.เพชรบุรี	Phetchaburi			T		8.3			8.3	568.5	- 53.9
2.อ.บ้านแหลม	Ban Laem			21.1		11.4			32.5	639.6	
3.อ.บ้านลาด	Ban Lat					7.7			7.7	327.4	
4.อ.ชะอำ	Cha-am	..	..	..	..	..	..	..	..	..	
5.จ.ประจวบคีรีขันธ์	Prachuap Khiri Khan*		T	22.1	3.3	2.8		1.0	29.2	537.8	-103.6
6.อ.กุยบุรี	Kui Buri	..	..	..	..	..	..	..	..	..	
7.อ.หัวหิน	Hua Hin*				3.2	1.9		16.7	21.8	348.0	-279.4
8.จ.ชุมพร	Chumphon*		28.0		8.8	7.4		5.6	49.8	794.3	-487.1
9.อ.ท่าแซะ	Tha Sae			12.7	3.9	0.4	2.0		19.0	752.4	
10.อ.สวี	Sawi	..	..	..	..	..	..	..	..	..	
11.อ.หลังสวน	Lang Suan		44.0		37.5	5.0	6.2		92.7	578.7	
12.จ.สุราษฎร์ธานี	Surat Thani	18.2	22.6	1.0	1.1	9.7	2.9	7.0	62.5	1004.6	+182.2
13.อ.ไชยา	Chaiya	34.6	16.1	17.3		30.0			98.0	..	
14.อ.เกาะสมุย	Ko Samui*	1.7	0.1	14.2	17.2	3.6		4.8	41.6	775.5	
15.อ.พุนพิน	Phunphin	3.5	13.5		0.6	1.4	3.8		22.8	506.9	
16.อ.บ้านนาสาร	Ban Na San	14.4	25.1	6.2					45.7	..	
17.จ.นครศรีธรรมราช	Nakhon Si Thammarat*		1.7	1.4	0.1	2.0	7.5	18.7	31.4	581.1	-647.0
18.อ.สิชล	Sichon	10.9		9.8	1.8	6.8	13.6		42.9	775.0	
19.อ.ท่าศาลา	Tha Sala	4.2	40.1	6.3			5.6		56.2	..	
20.อ.ฉวาง	Chawang	..	..	..	..	..	..	..	..	700.9	
21.อ.ทุ่งสง	Thung Song		7.2	1.9					9.1	840.0	
22.อ.ร่อนพิบูลย์	Ron Phibun	3.2							3.2	..	
23.อ.ปากพนัง	Pak Phanang		75.2						75.2	524.9	
24.จ.พัทลุง	Phatthalung								0.0	547.0	-418.4
25.อ.เขาชัยสน	Khao Chaison	22.9	53.8	36.4					113.1	616.2	
26.จ.สงขลา	Songkhla*	33.9	0.9	T		T	T	2.5	37.3	551.6	-224.6
27.อ.รัตภูมิ	Rattaphum								0.0	770.7	
28.อ.หาดใหญ่	Hat Yai	3.2	8.6	4.5					16.3	552.0	
29.อ.สะเดา	Sadao	8.3	6.5						14.8	993.6	
30.จ.ปัตตานี	Pattani*	0.7	0.6	0.3		T	0.2	10.8	12.6	668.4	+ 99.1
31.อ.หนองจิก	Nong Chik	..	..	..	..	..	..	..	..	..	
32.อ.ยะหริ่ง	Yaring	..	..	..	..	..	..	..	..	..	

สถานีฝน	Station	วันที่และจำนวนน้ำฝนเป็นมิลลิเมตร Date and amount of rainfall in m.m. กันยายน September							ปริมาณ มม. Total rainfall mm.	ฝนสะสมตั้งแต่ 1 ม.ค. Accumulative rainfall since 1 January	
		13	14	15	16	17	18	19		ปริมาณ มม. Amount mm.	สูงต่ำกว่าปกติ Above or below normal
13.อ.ปะนาเระ	Panare	37.2	5.3	4.9		2.7			50.1	360.0	
14.จ.ยะลา	Yala								0.0	780.5	..
15.อ.เบตง	Betong								0.0	831.6	
16.อ.บันนังสตา	Bannang Satar	44.8							44.8	787.0	
17.จ.นราธิวาส	Narathiwat*	17.2	42.3	79.2	5.1	10.9	0.7	T	155.4	901.9	-443.9
18.อ.ยี่งอ	Yi-ngo		33.8	57.2					91.0	..	
19.อ.ระแงะ	Rangae	22.0	90.0	68.0					180.0	764.9	
20.อ.ตากใบ	Tak Bai		26.8	29.3	12.0				68.1	729.8	
21.จ.ระนอง	Ranong*	0.1	9.7	4.0	10.8	9.9	23.1	0.3	57.9	3048.8	-873.1
22.อ.กระบุรี	Kra Buri			12.8		43.5	27.7		84.0	1963.8	
23.จ.พังงา	Phangnga		3.7		26.6	14.2			44.5	1884.9	- 99.9
24.อ.กะปง	Kapong	2.5	34.2	15.9	20.4	29.8			102.8	2588.4	
25.อ.ตะกั่วป่า	Takua Pa	14.7	16.4	11.2	47.3	39.1			128.7	3960.3	
26.อ.ท้ายเหมือง	Thai Muang	9.6	73.3	4.8	24.9	64.3	18.3		195.2	2885.7	
27.อ.ตะกั่วทุ่ง	Takua Thung		12.3		31.6		10.6		54.5	2310.8	
28.จ.ภูเก็ต	Phuket*		18.0	4.0	25.8	71.6	17.6	16.6	153.6	..	
29.สนามบินภูเก็ต	Phuket Air-port*	1.2	66.2	14.8	38.0	75.4	9.4	19.2	224.2	2193.9	
30.อ.ถลาง	Thalang	..	..	..	..	..	..	..	..	..	
31.จ.กระบี่	Krabi		30.9	2.5	33.7				67.1	..	
32.อ.อ่าวลึก	Ao Luk		5.6	3.4	56.7	24.3	13.2		103.2	1541.8	
33.อ.คลองท่อม	Khlong Tom		8.8	5.4	1.4	29.3	3.4		48.3	1243.4	
34.สนามบินตรัง	Trang Air-port*	6.0	33.7	5.3	1.0	17.9	14.6	5.1	83.6	1021.2	-754.4
35.อ.สิเกา	Sikao	0.2	37.9	30.1	1.2	13.2	12.4		95.0	1165.7	
36.อ.ย่านตาขาว	Yan Ta Khao	31.8	33.8	21.7	1.0	20.2	17.4		125.9	1013.0	
37.อ.ปะเหลียน	Palian	3.5	27.4	20.8	1.9	7.2	27.3		88.1	1505.5	
38.จ.สตูล	Satun	12.4		17.2					29.6	..	
39.อ.ทุ่งหว้า	Thung Wa	40.0		30.0		10.0			80.0	1290.0	
40.อ.ละงู	Langu	16.5		33.0	7.3		42.7		99.5	..	

หมายเหตุ ช่องว่าง ไม่มีฝนตก
* สถานีตรวจอากาศ
T ฝนเล็กน้อยวัดไม่ได้
.. ไม่มีรายงาน

Remark Blank No rain
* Synoptic Station
T Trace
.. No report

อุณหภูมิสูงสุดและต่ำสุดประจำวันที่ ๑๓ – ๑๙ กันยายน ๒๕๑๔

Daily Max. and Min. Temperature 13 - 19 September 1971

สถานี	Station	อุณหภูมิสูงสุดและต่ำสุดเป็นองศา ซ. Max. and Min. Temperature in degree C.							เฉลี่ยสูงสุดต่ำสุด Average Max. Min.	เฉลี่ยในสัปดาห์ Weekly Mean	ค่าปกติประจำเดือน Monthly Normal
		13	14	15	16	17	18	19			
ภาคเหนือ	**Northern Part**										
1.จ.เชียงราย	Chiang Rai	32.0 21.5	31.4 22.5	31.0 20.5	30.0 22.2	30.0 22.0	30.8 21.4	29.8 21.3	30.7 21.6	26.2	26.7
2.จ.แม่ฮ่องสอน	Mae Hong Son	32.6 24.2	33.8 24.0	33.7 24.0	32.7 24.3	34.0 24.0	31.0 22.0	32.6 23.6	32.9 23.7	28.3	27.2
3.จ.เชียงใหม่	Chiang Mai	32.4 22.3	32.5 23.5	32.5 23.6	30.6 23.7	32.6 23.7	30.2 21.7	28.2 24.1	31.3 23.2	27.3	26.9
4.จ.น่าน	Nan	33.7 24.0	32.9 24.7	33.1 24.1	32.3 23.7	35.7 23.5	32.3 23.3	31.3 22.8	33.0 23.7	28.4	27.7
5.อ.ท่าวังผา	Tha Wang Pha	31.3 23.1	31.6 24.8	30.6 24.0	31.9 23.0	33.5 23.0	32.7 23.2	29.0 23.8	31.5 23.6	27.6	..
6.จ.ลำปาง	Lampang	33.6 23.4	32.2 23.5	33.8 24.0	30.4 23.4	33.4 22.9	29.6 22.8	28.6 23.3	31.7 23.3	27.5	27.3
7.อ.แม่สะเรียง	Mae Sariang	32.7 23.0	32.6 22.5	34.5 22.5	32.5 24.0	32.0 23.5	29.9 23.4	29.0 22.9	31.9 23.1	27.5	27.4
8.จ.แพร่	Phrae	33.0 23.6	33.9 24.4	33.0 24.4	31.5 24.0	32.0 24.0	31.5 24.0	31.7 23.8	32.4 24.0	28.2	27.2
9.จ.อุตรดิตถ์	Uttaradit	34.1 23.1	33.8 24.4	33.8 24.2	33.4 24.0	32.7 23.7	31.7 22.7	31.0 23.0	32.9 23.6	28.3	28.3
10.สนามบินอุตรดิตถ์	Uttaradit Air-port	33.0 24.5	33.4 25.3	32.3 24.5	32.8 24.4	30.4 24.5	31.0 23.8	.. ..	32.2 24.5	28.4	..
11.จ.ตาก	Tak	33.9 25.6	32.9 24.5	35.1 24.2	32.7 24.2	32.1 23.8	27.8 24.1	25.8 23.7	31.5 24.3	27.9	27.7
12.จ.พิษณุโลก	Phitsanulok	34.3 25.8	33.0 26.8	33.6 24.5	32.8 25.4	32.5 23.5	32.7 23.7	30.6 22.7	32.7 24.6	28.7	28.3
13.อ.แม่สอด	Mae Sot	31.8 23.3	31.3 21.2	33.2 22.4	32.0 24.5	31.7 23.7	30.6 23.4	28.3 24.3	31.3 23.3	27.3	27.0
14.จ.เพชรบูรณ์	Phetchabun	33.8 24.6	32.5 23.4	33.7 24.8	32.5 23.3	31.4 23.1	32.3 23.7	31.3 22.0	32.5 23.6	28.1	27.4
15.อ.หล่มสัก	Lom Sak	33.5 24.2	33.5 24.5	32.0 24.2	32.3 24.3	32.1 24.0	30.8 23.4	.. 22.0	32.4 23.8	28.1	..
16.อ.วิเชียรบุรี	Wichian Buri	33.9 24.6	34.1 25.0	33.6 24.1	32.1 23.1	27.5 23.1	32.0 24.3	31.5 24.2	32.1 24.1	28.1	..
ภาคตะวันออกเฉียงเหนือ	**Northeastern Part**										
1.จ.หนองคาย	Nong Khai	32.7 25.1	29.8 25.0	32.5 26.2	30.3 24.5	29.1 24.9	31.5 24.5	31.7 25.3	31.1 25.1	28.1	..
2.จ.เลย	Loei	33.4 22.9	32.1 23.8	34.0 23.7	31.4 22.6	29.5 22.9	29.0 22.7	29.2 23.3	32.7 23.1	27.9	..
3.จ.อุดรธานี	Udon Thani	34.5 25.4	31.0 25.4	32.4 25.5	30.7 25.0	29.0 22.5	31.8 24.2	31.1 25.5	31.5 24.8	28.2	27.[illegible]
4.จ.นครพนม	Nakhon Phanom	32.0 25.4	31.7 24.7	32.8 24.0	29.0 23.9	29.5 22.8	30.6 23.6	31.4 23.9	31.0 24.0	27.5	27.[illegible]
5.จ.สกลนคร	Sakon Nakhon	32.7 25.3	29.5 24.8	32.2 24.7	29.9 24.1	28.4 22.8	31.4 24.3	30.8 24.4	30.7 24.3	27.5	27.[illegible]
6.อ.มุกดาหาร	Mukdahan	32.6 25.2	33.7 25.4	33.2 24.4	31.2 24.8	30.3 24.1	32.3 24.0	31.2 24.7	32.1 24.7	28.4	27.[illegible]
7.จ.ขอนแก่น	Khon Kaen	34.2 24.7	32.8 25.2	32.0 24.8	30.5 24.4	29.8 23.8	32.0 22.7	31.2 24.4	31.8 24.3	28.1	27.[illegible]
8.อ.โกสุมพิสัย	Kosum Phisai	34.0 24.9	33.9 25.1	32.1 24.5	31.6 23.7	30.0 23.4	32.0 23.8	.. 25.0	32.3 24.3	28.3	..
9.จ.ร้อยเอ็ด	Roi Et	30.2 25.7	33.4 26.3	32.4 23.8	30.0 24.7	29.5 23.1	32.0 24.3	31.0 25.2	31.2 24.7	28.0	..
10.จ.ชัยภูมิ	Chaiyaphum	32.7 24.2	32.3 24.4	31.6 24.9	31.2 23.4	30.4 23.4	30.0 22.5	30.8 22.0	31.3 23.5	27.4	27.[illegible]
11.จ.อุบลราชธานี	Ubon Ratchathani	32.6 24.1	33.0 24.6	32.4 21.7	27.3 23.2	29.1 23.2	32.5 24.9	31.7 24.4	31.2 23.7	27.5	27.[illegible]
12.จ.สุรินทร์	Surin	33.2 24.4	33.8 24.5	31.3 25.2	30.8 23.3	30.5 23.5	31.6 23.4	30.2 22.5	31.6 23.8	27.7	27.[illegible]
13.อ.ท่าตูม	Tha Tum	33.0 25.2	34.1 25.5	32.3 24.8	31.2 24.5	30.1 23.9	30.8 24.5	30.0 24.0	31.6 24.6	28.1	..
14.อ.นางรอง	Nang Rong	33.1 23.8	33.5 24.5	32.3 25.9	31.8 23.5	31.2 23.8	31.7 24.0	.. 25.3	32.3 24.4	28.4	..

สถานี	Station	อุณหภูมิสูงสุดและต่ำสุดเป็นองศา ซ. Max. and Min. Temperature in degree C.							เฉลี่ยสูงสุด ต่ำสุด Average Max. Min.	เฉลี่ยในสัปดาห์ Weekly Mean	ค่าปกติประจำเดือน Monthly Normal
		13	14	15	16	17	18	19			
15.จ.นครราชสีมา	Nakhon Ratchasima	35.4 22.7	34.3 23.2	32.8 23.9	32.3 22.8	29.7 23.3	30.9 23.4	31.3 24.1	32.4 23.3	27.9	27.4
16.อ.โชคชัย	Chok Chai	33.8 23.4	33.0 24.2	32.5 24.9	31.5 23.0	31.0 23.0	31.0 23.6	.. 24.0	32.1 23.7	27.9	..
ภาคกลาง	Central Part										
1.จ.นครสวรรค์	Nakhon Sawan	33.4 24.8	33.7 25.2	33.0 24.5	32.0 25.0	30.3 24.7	31.0 24.7	30.5 24.5	32.0 24.8	28.4	28.3
2.จ.ลพบุรี	Lop Buri	33.0 24.0	33.1 25.4	32.6 25.5	31.7 24.4	33.0 24.5	29.3 24.1	31.0 24.0	32.0 24.6	28.3	27.8
3.จ.สุพรรณบุรี	Suphan Buri	32.8 25.4	32.5 26.0	32.1 25.4	31.5 25.4	30.3 24.8	31.8 25.0	32.0 24.0	31.9 25.1	28.5	28.1
4.จ.กาญจนบุรี	Kanchanaburi	36.0 23.0	35.2 23.6	34.8 23.5	33.8 23.1	31.4 23.3	31.8 23.4	32.4 22.6	33.6 23.2	28.4	28.0
5.อ.ทองผาภูมิ	Thong Pha Phum	31.9 23.2	33.1 22.9	32.6 23.0	32.0 23.0	29.9 23.4	32.1 23.2	31.3 22.8	31.8 23.1	27.5	..
6.สนามบินดอนเมือง	Don Muang Air-port	34.0 24.6	32.6 25.4	33.2 26.0	31.6 23.5	31.6 24.2	30.8 24.3	31.7 24.6	32.2 24.7	28.5	28.2
7.จ.พระนคร	Phra Nakhon	34.4 25.1	33.9 26.3	32.3 25.8	31.4 23.4	31.6 24.4	31.2 24.7	32.6 24.7	32.5 24.9	28.7	28.0
8.ศูนย์วิจัยบางนา	Bang Na	34.0 25.5	33.5 26.6	32.0 25.8	31.5 23.1	31.8 24.5	30.8 24.0	31.5 24.7	33.2 24.9	29.1	..
ภาคตะวันออก	Eastern Part										
1.จ.ปราจีนบุรี	Prachin Buri	33.7 25.0	34.2 25.5	33.0 26.0	32.0 25.0	32.0 24.1	32.5 23.5	32.0 25.8	32.8 25.0	28.9	27.8
2.อ.กบินทร์บุรี	Kabin Buri	32.9 25.9	34.3 25.8	32.5 26.0	33.0 24.5	33.0 25.0	33.6 24.6	.. 25.8	33.2 25.4	29.3	..
3.อ.อรัญประเทศ	Aranyaprathet	34.1 24.5	34.3 24.6	33.3 25.0	33.4 23.4	32.3 24.0	32.7 24.0	31.0 25.0	33.0 24.4	28.7	27.7
4.จ.ชลบุรี	Chon Buri	33.6 24.9	32.7 25.2	32.0 25.4	33.2 23.8	32.0 24.1	33.1 24.1	32.0 25.4	32.7 24.7	28.7	27.8
5.อ.เกาะสีชัง	Ko Si Chang	31.1 25.0	32.0 25.6	31.2 26.9	32.0 24.4	34.1 24.8	30.8 24.5	28.6 24.6	31.4 25.1	28.3	28.0
6.อ.สัตหีบ	Sattahip	33.8 26.4	33.5 27.3	33.8 27.1	33.0 22.1	32.7 24.9	32.0 23.3	32.4 25.0	33.0 25.2	29.1	28.7
7.จ.ระยอง	Rayong	32.9 26.5	.. 28.0	33.2 ..	33.5 23.6	31.9 25.2	31.5 23.8	.. 26.4	32.6 25.6	29.1	..
8.จ.จันทบุรี	Chanthaburi	30.5 24.3	32.3 24.2	31.8 24.7	31.8 24.3	30.6 24.4	32.1 23.5	31.4 24.6	31.5 24.3	27.9	27.1
9.อ.คลองใหญ่	Khlong Yai	31.3 24.0	31.8 23.1	31.2 23.9	31.8 23.3	31.2 23.8	30.7 23.4	31.4 23.7	31.3 23.6	27.5	26.5
ภาคใต้	Southern Part										
1.อ.หัวหิน	Hua Hin	32.5 23.3	32.9 24.4	32.2 24.6	32.8 25.3	33.6 24.7	32.4 24.7	31.5 24.1	32.6 24.4	28.5	27.9
2.จ.ประจวบคีรีขันธ์	Prachuab Khiri Khan	33.4 24.7	33.7 23.1	33.4 24.8	31.5 24.7	32.0 23.4	31.4 24.2	31.5 24.3	32.4 24.2	28.3	27.9
3.จ.ชุมพร	Chumphon	33.9 23.1	34.8 22.9	34.0 22.8	33.0 23.9	31.0 23.6	32.0 24.2	33.2 23.6	33.1 23.4	28.3	27.2
4.จ.สุราษฎร์ธานี	Surat Thani	33.2 22.6	34.0 22.5	32.1 22.9	31.8 23.7	31.0 23.9	32.7 23.3	31.4 23.6	32.3 23.2	27.8	27.5
5.อ.เกาะสมุย	Ko Samui	32.8 25.5	33.9 25.1	32.7 25.2	32.2 25.0	31.3 25.1	31.4 25.8	30.5 25.5	32.1 25.3	28.7	..
6.จ.นครศรีธรรมราช	Nakhon Si Thammarat	33.3 22.3	32.7 22.8	32.8 22.3	33.1 23.8	32.7 24.8	32.1 23.5	32.7 24.0	32.8 23.4	28.1	27.7
7.จ.สงขลา	Songkhla	33.2 23.0	33.0 23.1	33.3 23.4	32.3 24.2	32.2 23.3	31.7 24.0	31.8 24.4	32.5 23.6	28.1	28.1
8.จ.ปัตตานี	Pattani	34.1 22.8	33.9 23.1	34.1 23.5	33.5 24.5	33.4 23.0	32.5 24.0	32.0 23.7	33.4 23.5	28.5	..
9.จ.นราธิวาส	Narathiwat	32.7 23.4	31.8 21.6	32.3 22.0	32.4 22.5	32.1 23.1	31.8 22.5	33.3 23.5	32.3 22.7	27.5	27.2
10.จ.ระนอง	Ranong	32.0 23.4	30.0 23.5	31.1 23.7	31.9 23.4	28.7 24.0	31.3 24.0	30.0 23.2	30.7 23.6	27.2	26.0
11.จ.ภูเก็ต	Phuket	.. ..	30.7 ..	31.0 23.9	30.7 24.2	28.3 24.2	28.3 22.8	28.7 24.5	29.6 23.9	26.8	27.1
12.สนามบินภูเก็ต	Phuket Air-port	29.9 22.8	30.0 23.5	31.0 23.2	30.0 24.0	27.5 23.8	27.2 23.2	28.3 25.4	29.1 23.7	26.4	26.9
13.สนามบินตรัง	Trang Air-port	31.6 22.0	29.4 23.2	31.9 22.4	29.7 23.2	31.2 23.7	29.9 23.7	29.8 24.2	30.5 23.2	26.9	27.0

แก้ไขเพิ่มเติมรายงานอากาศประจำสัปดาห์ฉบับที่ 37/2514 เนื่องจากได้รับรายงานภายหลัง

Correction in weekly weather report No. 37/2514 for late report rainfall data

สถานีฝน	Station	วันที่และจำนวนน้ำฝนเป็นมิลลิเมตร Date and amount of rainfall in m.m. กันยายน September							ปริมาณ m.m. Total rainfall mm.	ปริมาณตั้งแต่ 1 มกราคม Accumulative rainfall since 1 January	
		6	7	8	9	10	11	12		ปริมาณ m.m. Amount mm.	สูงกว่าหรือต่ำกว่าปกติ Above or below normal
ภาคเหนือ	**Northern Part**										
๑๕. อ. ขุนยวม	Khun Yuam							18.5	18.5	1151.3	
๒๔. อ. สันกำแพง	San Kamphaeng			3.2	5.1				8.3	..	
๒๕. อ. หางดง	Hang Dong							2.8	14.9	980.6	
๓๗. อ. สบปราบ	Sop Prap							1.1	54.9	743.1	
๕๓. เขื่อนสิริกิติ์	Sirikit Dam*						42.1		95.8	1516.1	
ภาคตะวันออกเฉียงเหนือ	**Northeastern Part**										
๔๐. อ. เดชอุดม	Det Udom							29.6	36.2	1291.8	
ภาคกลาง	**Central Part**										
๔. อ. พุยุหะคีรี	Phayuha Khiri							73.5	73.5	..	
๒๖. อ. ทาวุง	Tha Wung							2.7	42.7	722.2	
๒๙. อ. ดอนเจดีย์	Don Chedi					2.3	4.1		36.4	..	
๓๖. อ. โพธิ์ทอง	Pho Thong							33.1	60.4	848.3	
๔๐. จ. สระบุรี	Saraburi							18.5	36.5	1566.7	+405.9
๔๔. อ. บางบาล	Bang Ban							2.8	16.4	949.3	
๔๕. อ. บางไทร	Bang Sai						39.6		40.9	1073.4	
๔๖. อ. บางปะอิน	Bang Pa-in					18.2			26.4	664.0	
๔๗. อ. ดำเนินสดวก	Damnoen Saduak							3.3	14.5	..	
ภาคตะวันออก	**Eastern Part**										
๒๑. อ. บานคาย	Ban Khai							1.2	19.7	639.1	
๒๒. อ. แกลง	Klaeng							29.4	58.5	1382.8	
๒๖. อ. ขลุง	Khlung						9.5		9.5	..	
๒๔. อ. เขาสมิง	Khao Saming							6.3	22.3	..	
๒๙. อ. แหลมงอบ	Laem Ngop							3.0	26.4	..	
ภาคใต้	**Southern Part**										
๑. จ. เพชรบุรี	Phetchaburi							10.9	10.9	560.2	- 19.6
๑๑. อ. ไชยา	Chaiya							2.5	78.1	..	
๑๕. อ. พุนพิน	Phunphin							4.7	55.5	484.1	
๑๖. อ. บานนาสาร	Ban Na San							5.4	19.5	..	
๑๘. อ. สิชล	Sichon							24.7	32.7	732.1	
๑๙. อ. ทาศาลา	Tha Sala							8.1	22.8	..	
๒๑. อ. ทุงสง	Thung Song							21.9	101.4	830.9	
๒๕. อ. เขาชัยสน	Khao Chaison							24.4	70.2	497.1	
๔๓. จ. พังงา	Phagnnga							6.2	31.5	1840.4	- 48.7
๔๔. อ. กะปง	Kapong							80.2	105.5	2485.6	
๔๕. อ. ตะกั่วป่า	Takua Pa							69.8	194.0	3831.6	
๔๖. อ. ทายเหมือง	Thai Muang							12.8	137.5	2690.5	

สถานีฝน	Station	วันที่และจำนวนน้ำฝนเป็นมิลลิเมตร Date and amount of rainfall in m.m. กันยายน September							ฝนรวม Total rainfall mm.	ฝนรวมตั้งแต่ 1 ม.ค. Accumulative rainfall since 1 January	
		6	7	8	9	10	11	12		ปริมาณ Amount mm.	สูงต่ำกว่าปกติ Above or below normal
๔๗.อ.ตะกั่วทุ่ง	Takua Thung							42.5	66.0	2256.3	
๕๒.อ.อาวลึก	Ao Luk							15.2	37.2	1438.6	
๕๕.อ.สิเกา	Sikao							46.9	84.4	1070.7	
๕๖.อ.ยานตาขาว	Yan Ta Khao							15.7	33.3	887.6	
๕๗.อ.ปะเหลียน	Palian							1.5	33.5	1417.4	
๕๘.จ.สตูล	Satun							40.6	42.5	..	
๕๙.อ.ทุ่งหว้า	Thung Wa							10.0	32.0	1210.0	
๖๐.อ.ละงู	Langu							13.7	71.5	..	

พิมพ์ที่ ร.พ. กรมอุตุนิยมวิทยา สำนักนายกรัฐมนตรี

บางกะปิ พระนคร

นาวาโท ธำรง กิติสิน ผู้พิมพ์โฆษณา 2514

กรมอุตุนิยมวิทยา สำนักนายกรัฐมนตรี

รายงานอากาศประจำสัปดาห์ ระหว่างวันที่ ๒๐ – ๒๖ กันยายน ๒๕๑๔

และ

การคาดหมายลักษณะอากาศ ระหว่างวันที่ ๒๗ กันยายน – ๓ ตุลาคม ๒๕๑๔

ฉบับที่ ๓๙/๒๕๑๔

นาวาเอก ดร. เจริญ เจริญรัชต์ภาคย์

อธิบดีกรมอุตุนิยมวิทยา

METEOROLOGICAL DEPARTMENT

OFFICE OF THE PRIME MINISTER

BANGKOK, THAILAND

WEEKLY WEATHER REPORT

DURING THE PERIOD 20 - 26 SEPTEMBER 1971

AND

WEATHER OUTLOOK

DURING 27 SEPTEMBER – 3 OCTOBER 1971

No. 39/1971

Charoen Charoen-rajapark

Captain, R.T.N.

Director – General

การคาดหมายลักษณะอากาศใน ๗ วันข้างหน้า
ตั้งแต่วันที่ ๒๗ กันยายน – ๓ ตุลาคม ๒๕๑๔

ลักษณะทั่วไป

ร่องความกดอากาศต่ำพาดผ่านบริเวณประเทศไทยตอนบน พายุโซนร้อน "เดลลา" มีศูนย์กลางอยู่บริเวณหัวเกาะลูซอน กำลังเคลื่อนตัวมาทางตะวันตก

ภาคเหนือ ภาคตะวันออกเฉียงเหนือ ภาคกลาง ภาคตะวันออก อ่าวไทย ฝั่งตะวันออก	ตลอดสัปดาห์จะมีฝนเกือบทั่วไป และคาดว่าในระยะครึ่งหลังของสัปดาห์จะมีปริมาณมาก
อ่าวไทย ฝั่งตะวันตก	ตลอดสัปดาห์จะมีฝนหรือฝนฟ้าคะนองกระจาย
ภาคใต้ ฝั่งตะวันตก	ตลอดสัปดาห์จะมีฝนเกือบทั่วไป
พระนคร และ ธนบุรี	ตลอดสัปดาห์จะมีฝนเกือบทั่วไป และคาดว่าในระยะครึ่งหลังของสัปดาห์จะมีปริมาณมาก.

กรมอุตุนิยมวิทยา

๒๗ ก.ย.๑๔

Weather outlook for the period 27 September - 3 October 1971

General Situation

The low pressure trough extends across the Upper Thailand. A tropical storm "DELLA" is located over the northern tip of Luzon and is moving westward.

Northern Part: Northeastern Part: Central Part: Eastern Part: Gulf of Thailand, East Coast:	Throughout the week, almost widespread rainshowers and copious rains expected during the second half of the week.
Gulf of Thailand, West Coast:	Throughout the week, scattered showers or thundershowers.
Southern Thailand, West Coast:	Throughout the week, almost widespread rainshowers.
Phra Nakhon & Thonburi:	Throughout the week, almost widespread rainshowers and copious rains expected during the second half of the week.

Meteorological Department

27 September 1971

สรุปลักษณะอากาศทั่วไปในรอบสัปดาห์
ทั้งแต่วันที่ ๒๐ – ๒๖ กันยายน ๒๔๑๔

๑. ในตอนต้นและตอนกลางสัปดาห์ บริเวณความกดอากาศสูงจากประเทศจีนยังคงแผ่ปกคลุมประเทศไทยตอนบน กับมีร่องความกดอากาศต่ำพาดอยู่ทางตอนกลางของประเทศ ในตอนปลายสัปดาห์บริเวณความกดอากาศสูงในประเทศจีนได้อ่อนกำลังลง ร่องความกดอากาศต่ำจึงเลื่อนขึ้นไปปกคลุมประเทศไทยทางตอนบนอีก ตลอดสัปดาห์ปรากฏว่ามีฝนและฝนฟ้าคะนองเป็นบางแห่งในภาคเหนือ ภาคตะวันออกเฉียงเหนือและภาคกลางตอนบน ส่วนภาคอื่น ๆ มีฝนและฝนฟ้าคะนองเกือบทั่วไป โดยมีฝนตกหนักเป็นบางแห่ง

๒. ในระหว่างสัปดาห์ ปริมาณฝนสูงสุดประจำวันที่ตรวจวัดได้ในภาคต่าง ๆ ของประเทศไทยมีดังนี้.–

ภาคเหนือ	๕๑.๑ มม.	ที่ อ.คลองขลุง	จ.กำแพงเพชร	เมื่อวันที่	๒๕ ก.ย.
ภาคตะวันออกเฉียงเหนือ	๘๐.๖ "	ที่ อ.มุกดาหาร	จ.นครพนม	"	๒๕ "
ภาคกลาง	๘๖.๔ "	ที่ อ.บางบัวทอง	จ.นนทบุรี	"	๒๓ "
ภาคตะวันออก	๑๐๑.๖ "	ที่ อ.สัตหีบ	จ.ชลบุรี	"	๒๖ "
ภาคใต้	๘๖.๗ "	ที่ อ.เมือง	จ.กระบี่	"	๒๓ "

กรมอุตุนิยมวิทยา

๒๗ ก.ย.๑๔

General Situation

Period 20 - 26 September 1971

1. In the beginning and the middle periods of the week, the high pressure area over China Mainland spread southward to cover Upper Thailand, and the low pressure trough still covered Central Thailand. During the week-end period, the high pressure area decreased its strength, and the low pressure trough moved northward to cover Upper Thailand. Throughout the week, scattered rainshowers and thunder rainshowers over the Northern part, Northeastern part and upper portion of Central Thailand, and almost widespread rain and thunder rainshowers with local heavy falls were observed in the remaining parts.

2. During the week the daily heaviest rainfalls in various parts of Thailand were as follows:-

Northern Part	51.1 mm.	at Khlong Khlung	on	25	September
Northeastern Part	80.6 "	at Mukdahan	"	25	"
Central Part	86.4 "	at Bang Bua Thong	"	23	"
Eastern Part	101.6 "	at Sattahip	"	26	"
Southern Part	86.7 "	at Krabi	"	23	"

Meteorological Department

27 September 1971

ข่าวอากาศเพื่อการเกษตรประจำสัปดาห์

เมื่อวันที่ ๒๐ - ๒๖ กันยายน มีลักษณะอากาศซึ่งพอสรุปได้ดังต่อไปนี้:-

ในตอนต้นและตอน กลางสัปดาห์บริเวณความกดอากาศสูงจากประเทศจีนยังคงแผ่ปกคลุมประเทศไทยตอนบน กับมีร่องความกดอากาศต่ำพาดอยู่ทางตอนกลางของประเทศ ในตอนปลายสัปดาห์บริเวณความกดอากาศสูงในประเทศจีนได้อ่อนกำลังลง ร่องความกดอากาศต่ำจึงเลื่อนขึ้นไปปกคลุมประเทศไทยทางตอนบนอีก ตลอดสัปดาห์ปรากฏว่ามีฝนและฝนฟ้าคะนองเป็นบางแห่งในภาคเหนือ ภาคตะวันออกเฉียงเหนือ และภาคกลางตอนบน ส่วนภาคอื่น ๆ มีฝนและฝนฟ้าคะนองเกือบทั่วไปโดยมีฝนตกหนักเป็นบางแห่ง.

ข้อควรระวัง

เนื่องจากร่องความกดอากาศต่ำพาดผ่านบริเวณประเทศไทยตอนบนและมีพายุโซนร้อน " เดลลา " อยู่บริเวณหัวเกาะลูซอนกำลังเคลื่อนตัวมาทางตะวันตกเข้าสู่ทะเลจีนใต้ ลักษณะเช่นนี้จะทำให้ร่องความกดอากาศต่ำซึ่งพาดผ่านประเทศไทยมีกำลังแรงขึ้น อันจะเป็นเหตุให้ในบริเวณภาคเหนือ ภาคตะวันออกเฉียงเหนือ ภาคกลาง และภาคตะวันออกมีฝนเกือบทั่วไป และคาดว่าจะมีปริมาณมากขึ้นโดยมีฝนตกหนักในระยะครึ่งหลังของสัปดาห์นี้ สำหรับภาคใต้ฝั่งตะวันออกจะมีฝนหรือฝนฟ้าคะนองกระจาย ส่วนภาคใต้ฝั่งตะวันตกจะมีฝนเกือบทั่วไป กสิกรควรระมัดระวังความเสียหายเนื่องจากฝนตกหนักในระยะนี้ไว้ด้วย.

กองอากาศเกษตร กรมอุตุนิยมวิทยา

๒๗ กันยายน ๒๕๑๙

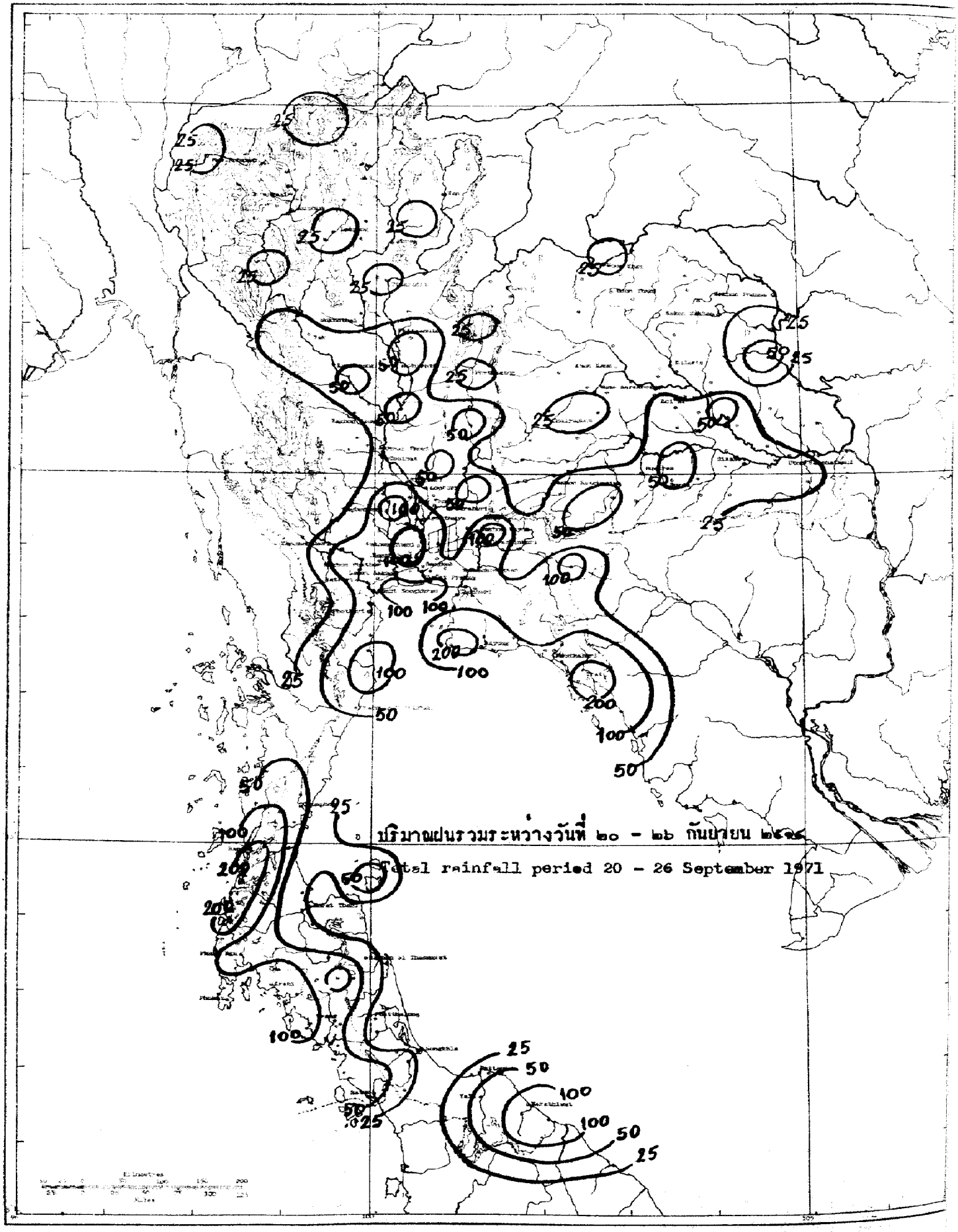
ปริมาณฝนรวมระหว่างวันที่ ๒๐ - ๒๖ กันยายน ๒๔๑๔
Total rainfall period 20 - 26 September 1971

สถานีฝน	Station	วันที่และจำนวนน้ำฝนเป็นมิลลิเมตร Date and amount of rainfall in m.m. กันยายน September							ยนรวม mm. Total rainfall mm.	ยนรวมตั้งแต่ 1 ม.ค. Accumulative rainfall since 1 January	
		20	21	22	23	24	25	26		ปริมาณ mm. Amount mm.	สูงต่ำกว่าปกติ Above or below normal
ภาคเหนือ	Northern Part										
1. จ.เชียงราย	Chiang Rai*						10.2	2.3	12.5	1979.7	+496.7
2. อ.แม่สาย	Mae Sai								0.0	1752.2	
3. อ.เชียงแสน	Chiang Saen								0.0	1673.7	
4. อ.เชียงของ	Chiang Khong						15.9		15.9	1632.7	
5. อ.แม่จัน	Mae Chan								0.0	..	
6. อ.แม่สรวย	Mae Suai								26.1	1498.4	
7. อ.เทิง	Thoeng								0.0	1238.2	
8. อ.เชียงคำ	Chiang Kham								0.0	1115.0	
9. อ.พาน	Phan						2.7		2.7	1039.5	
10. อ.แม่ใจ	Mae Chai								0.0	796.3	
11. อ.เวียงป่าเป้า	Wiang Pa Pao								0.0	..	
12. อ.พะเยา	Phayao								0.0	911.4	
13. จ.แม่ฮ่องสอน	Mae Hong Son*				0.4		37.8	0.4	38.6	1270.5	+214.9
14. อ.ปาย	Pai	..	..	..	..	..	..	..	..	..	
15. อ.ขุนยวม	Khun Yuam								0.0	1216.8	
16. อ.แม่สะเรียง	Mae Sariang*						0.1	4.0	4.1	1229.1	+111.1
17. จ.เชียงใหม่	Chiang Mai*		0.4				3.1	2.0	5.5	1260.5	+169.8
18. อ.ฝาง	Fang						39.4		39.4	1532.3	
19. อ.เชียงดาว	Chiang Dao	..	..	..	..	..	..	..	..	..	
20. อ.แม่แตง	Mae Taeng								0.0	1281.0	
21. อ.แม่ริม	Mae Rim						6.0		6.0	1027.8	
22. อ.สันทราย	San Sai						2.8		2.8	1395.7	
23. อ.ดอยสะเก็ด	Doi Saket								0.0	1181.3	
24. อ.สันกำแพง	San Kamphaeng								0.0	..	
25. อ.หางดง	Hang Dong	2.8					11.5		14.3	1059.1	
26. อ.สารภี	Saraphi	..	..	..	..	..	..	..	..	..	
27. อ.สันป่าตอง	San Pa Tong								0.0	835.5	
28. อ.จอมทอง	Chom Thong	11.5							11.5	887.9	
29. อ.ฮอด	Hot	7.2	T				29.2		36.4	943.7	
30. จ.ลำพูน	Lamphun								0.0	805.7	..
31. อ.ป่าซาง	Pa Sang	16.3					4.4		20.7	922.0	
32. อ.ลี้	Li								0.0	..	
33. จ.ลำปาง	Lampang*	2.2					18.6	14.8	35.6	1102.2	+236.5
34. อ.งาว	Ngao	..	..	..	..	..	..	..	..	..	
35. อ.แจ้ห่ม	Chae Hom	..	..	..	..	..	..	..	..	..	
36. อ.เกาะคา	Ko Kha	1.8					26.8		28.6	965.5	
37. อ.สบปราบ	Sop Prap	7.6					7.5		15.1	828.4	
38. อ.เถิน	Thoen	3.8							3.8	1287.8	
39. อ.แม่พริก	Mae Phrik						7.1		7.1	..	

สถานีฝน	Station	วันที่และจำนวนน้ำฝนเป็นมิลลิเมตร Date and amount of rainfall in m.m. กันยายน September							ปริมาณรวม มม. Total rainfall mm.	ปริมาณรวมตั้งแต่ 1 ม.ค. Accumulative rainfall since 1 January	
		20	21	22	23	24	25	26		ปริมาณ มม. Amount mm.	สูงกว่าหรือต่ำกว่าปกติ Above or below normal
40.จ.แพร่	Phrae*	0.4					T	1.8	2.2	1265.5	+390.0
41.อ.สอง	Song						38.2		38.2	1269.5	
42.อ.สูงเม่น	Sung Men	..	..	..	..	..	..	..	..	..	
43.อ.เด่นชัย	Den Chai	4.4							4.4	1146.0	
44.จ.น่าน	Nan*		T					0.2	0.2	1163.5	+130.5
45.อ.ทุ่งช้าง	Thung Chang						0.3		0.3	1393.8	
46.อ.ท่าวังผา	Tha Wang Pha*					2.0		2.6	4.6	1370.2	
47.อ.ปัว	Pua								0.0	1433.6	
48.อ.สา	Sa								0.0	940.6	
49.อ.นาน้อย	Na Noi								0.0	876.7	
50.จ.อุตรดิตถ์	Uttaradit*	T					26.2	4.6	30.8	1566.6	+264.0
51.อ.ฟากท่า	Fak Tha								0.0	941.6	
52.อ.น้ำปาด	Nam Pat								0.0	1090.9	
53.เขื่อนสิริกิติ์	Sirikit Dam*	T							T	1588.0	
54.อ.ท่าปลา	Tha Pla								0.0	1473.5	
55.อ.ลับแล	Laplae								0.0	1640.9	
56.จ.ตาก	Tak*	4.2		0.6				35.0	39.8	723.3	+122.3
57.อ.บ้านตาก	Ban Tak								0.0	570.7	
58.อ.แม่สอด	Mae sot*	1.8						23.0	24.8	1534.4	+199.7
59.อ.อุมผาง	Umphang	..	..	..	..	..	..	..	..	..	
60.จ.สุโขทัย	Sukhothai								0.0	675.5	..
61.อ.สวรรคโลก	Sawankhalok								0.0	951.5	
62.อ.กงไกรลาศ	Kong Krailat		1.1				43.1		44.2	1004.9	
63.จ.พิษณุโลก	Phitsanulok*	0.1	0.3				19.2	40.6	60.2	1463.5	+287.7
64.อ.พรหมพิราม	Phrom Phiram						3.2		3.2	1067.2	
65.อ.วังทอง	Wang Thong					1.6	15.4		17.0	1115.8	
66.อ.บางกระทุ่ม	Bang Kratum								0.0	1173.8	
67.จ.กำแพงเพชร	Kamphaeng Phet								0.0	946.3	+297.1
68.อ.คลองขลุง	Khlong Khlung						51.1		51.1	..	
69.อ.ขาณุวรลักษบุรี	Khanu Woralaksaburi		T		20.8		40.0		60.8	1371.0	
70.จ.พิจิตร	Phichit								0.0	1045.4	-148.3
71.อ.สามง่าม	Sam Ngam	..	..	..	..	..	..	..	..	..	
72.อ.ตะพานหิน	Taphan Hin				4.2		2.3		6.5	965.9	
73.อ.บางมูลนาก	Bang Mun Nak	..	..	..	..	..	..	..	..	..	
74.อ.โพทะเล	Pho Thale	..	..	..	..	..	..	..	..	..	
75.จ.เพชรบูรณ์	Phetchabun*							32.5	32.5	840.6	-190.4
76.อ.หล่มเก่า	Lom Kao						41.2		41.2	843.5	
77.อ.หล่มสัก	Lom Sak*						T		T	870.9	
78.อ.ชนแดน	Chon Daen					13.7			13.7	1070.6	
79.อ.หนองไผ่	Nong Phai								0.0	880.7	
80.อ.วิเชียรบุรี	Wichian Buri*							50.1	50.1	1038.9	

สถานีฝน	Station	วันที่และจำนวนน้ำฝนเป็นมิลลิเมตร Date and amount of rainfall in m.m. กันยายน September							ประจำ มม. Total rainfall mm.	ปริมาณน้ำฝนตั้งแต่ 1 ม.ค. Accumulative rainfall since 1 January	
		20	21	22	23	24	25	26		ปริมาณ มม. Amount mm.	สูงต่ำกว่าปกติ Above or below normal
ภาคตะวันออกเฉียงเหนือ	Northeastern Part										
1.จ.เลย	Loei*						0.3	21.2	21.5	900.5	-205.7
2.อ.เชียงคาน	Chiang Khan						7.1		7.1	835.2	
3.อ.ท่าลี่	Tha Li								0.0	908.3	
4.อ.ด่านซ้าย	Dan Sai						7.6		7.6	835.8	
5.อ.วังสพุง	Wang Saphung								0.0	933.1	
6.จ.หนองคาย	Nong Khai*						8.7	29.9	38.6	1679.8	+124.2
7.อ.ศรีเชียงใหม่	Si Chiang Mai					2.9	14.1		17.0	1306.8	
8.อ.โพนพิสัย	Phon Phisai								0.0	1689.0	
9.อ.ท่าบ่อ	Tha Bo						11.9		11.9	1488.9	
10.จ.อุดรธานี	Udon Thani*						1.3	9.5	10.8	1245.8	+ 52.3
11.อ.เพ็ญ	Phen								0.0	2233.7	
12.อ.หนองหาร	Nong Han								0.0	1214.2	
13.จ.สกลนคร	Sakon Nakhon*						0.4	10.7	11.1	1831.1	+455.9
14.อ.วานรนิวาส	Wanon Niwat								0.0	1013.6	
15.อ.สว่างแดนดิน	Sawang Daen Din								0.0	1204.0	
16.อ.พรรณานิคม	Phanna Nikhom								0.0	1390.4	
17.จ.นครพนม	Nakhon Phanom*							12.3	12.3	1889.4	-160.4
18.อ.บ้านแพง	Ban Phaeng					0.2	3.5		3.7	2202.6	
19.อ.ท่าอุเทน	Tha Uten	..	..	..	..	..	..	..	..	..	
20.อ.นาแก	Na Kae						36.3		36.3	1319.7	
21.อ.ธาตุพนม	That Phanom						28.2		28.2	1447.1	
22.อ.มุกดาหาร	Mukdahan*						80.6	7.6	88.2	1623.5	+354.2
23.จ.กาฬสินธุ์	Kalasin						1.2		1.2	1096.8	-216.8
24.อ.ยางตลาด	Yang Talat						6.5		6.5	1218.0	
25.อ.สหัสขันธ์	Sahatsakhan								0.0	..	
26.อ.กมลาไสย	Kamalasai								0.0	1380.8	
27.จ.ร้อยเอ็ด	Roi Et*		0.2			T	1.5	20.8	22.5	1391.1	+153.9
28.อ.โพนทอง	Phon Thong								0.0	..	
29.อ.ธวัชบุรี	Thawatchaburi								0.0	1497.6	
30.อ.อาจสามารถ	At Samat								0.0	1467.5	
31.อ.เสลภูมิ	Selaphum	..	..	..	..	..	..	..	..	..	
32.อ.จตุรพักตรพิมาน	Chaturaphak Phiman						30.0		30.0	1010.8	
33.อ.เกษตรวิสัย	Kaset Wisai								0.0	1312.7	
34.อ.พนมไพร	Phanom Phrai								0.0	..	
35.อ.สุวรรณภูมิ	Suwannaphum						26.8		26.8	1493.3	
36.จ.มหาสารคาม	Maha Sarakham								0.0	1226.6	+ 90.5
37.อ.โกสุมพิสัย	Kosum Phisai*				31.9		0.4		32.3	965.6	
38.อ.บรบือ	Borabu						2.1		2.1	1125.2	
39.อ.พยัคฆภูมิพิสัย	Phayakkhaphum Phisai						4.4		4.4	1221.1	
40.จ.ขอนแก่น	Khon Kaen*						3.8	16.2	20.0	1071.7	- 53.4

สถานีฝน	Station	วันที่และจำนวนน้ำฝนเป็นมิลลิเมตร Date and amount of rainfall in m.m. กันยายน September 20	21	22	23	24	25	26	รวม Total rainfall mm.	ปริมาณ Amount mm.	Above or below normal
41.อ.ภูเวียง	Phu Wiang								0.0	1193.7	
42.อ.ชุมแพ	Chum Phae								0.0	813.7	
43.อ.มัญจาคีรี	Mancha Khiri								0.0	891.5	
44.อ.ชนบท	Chonnabot*						T		T	1091.1	
45.อ.บ้านไผ่	Ban Phai								0.0	1197.2	
46.อ.พล	Phon						10.5		10.5	941.8	
47.จ.ชัยภูมิ	Chaiyaphum*						9.8	39.2	49.0	1095.8	+350.6
48.อ.ภูเขียว	Phu Khieo						3.5		3.5	763.3	
49.อ.คอนสวรรค์	Khon Sawan								0.0	848.7	
50.อ.จัตุรัส	Chatturat						T		T	786.5	
51.อ.บำเหน็จณรงค์	Bamnet Narong								0.0	853.1	
52.จ.นครราชสีมา	Nakhon Ratchasima*		T	T	T		T	39.9	39.9	943.4	+ 42.2
53.อ.บัวใหญ่	Bua Yai								0.0	..	
54.อ.คง	Khong						10.7		10.7	823.1	
55.อ.ด่านขุนทด	Dan Khun Thot								0.0	889.0	
56.อ.โนนไทย	Non Thai								0.0	652.5	
57.อ.โนนสูง	Non Sung			3.0					3.0	903.3	
58.อ.พิมาย	Phimai						19.3		19.3	1036.2	
59.อ.สีคิ้ว	Sikhiu								0.0	815.3	
60.อ.สูงเนิน	Sung Noen								0.0	909.9	
61.อ.ปักธงชัย	Phak Thong Chai								0.0	803.5	
62.อ.โชคชัย	Chok Chai*			6.8	T		20.9		27.7	829.5	
63.อ.ครบุรี	Khon Buri	8.4	5.8	40.4					54.6	716.3	
64.จ.บุรีรัมย์	Buri Ram								0.0	1292.5	+112.1
65.อ.พุทไธสง	Phutthaisong	..	..	..	..	...	..	..	..	..	
66.อ.สตึก	Satuk								0.0	856.4	
67.อ.ลำปลายมาศ	Lam Plai Mat						27.2		27.2	1104.2	
68.อ.นางรอง	Nang Rong*		0.4	32.0	31.9	1.2	1.2		66.7	976.9	
69.จ.สุรินทร์	Surin*		T	2.8	12.3		37.6	35.3	88.0	1086.1	+131.7
70.อ.รัตนบุรี	Rattanaburi								0.0	1045.6	
71.อ.ท่าตูม	Tha Tum*					T	5.7	41.9	47.6	1409.5	
72.อ.ศีขรภูมิ	Sikhoraphum			45.5					45.5	1160.3	
73.อ.ปราสาท	Prasat			6.4			1.4		7.8	..	
74.อ.สังขะ	Sangkha								0.0	944.6	
75.จ.ศรีสะเกษ	Si Sa Ket								0.0	1046.8	- 79.7
76.อ.ราษีไศล	Rasi Salai								0.0	1234.9	
77.อ.อุทุมพรพิสัย	Uthumphon Phisai			4.0			16.1		20.1	..	
78.อ.กันทรารมย์	Kanthararom						36.8		36.8	1142.9	
79.อ.ขุขันธ์	Khukhan			30.0					30.0	994.7	
80.อ.กันทรลักษ์	Kantharalak						28.6		28.6	994.6	
81.จ.อุบลราชธานี	Ubon Ratchathani*			1.4			9.6	6.6	17.6	1316.3	-178.9

สถานีฝน	Station	วันที่และจำนวนน้ำฝนเป็นมิลลิเมตร Date and amount of rainfall in m.m. กันยายน September							ปริมาณ มม. Total rainfall mm.	ปริมาณฝนตั้งแต่ 1 ม.ค. Accumulative rainfall since 1 January	
		20	21	22	23	24	25	26		ปริมาณ มม. Amount mm.	สูงต่ำกว่าปกติ Above or below normal
82.อ.เขมราฐ	Khemarat								29.0	1160.1	
83.อ.อำนาจเจริญ	Amnat Charoen	..	..	..	..	..	..	..	..	..	
84.อ.ยโสธร	Yasothon								0.0	1177.3	
85.อ.คำเขื่อนแก้ว	Kham Khuan Kaeo						65.0		65.0	..	
86.อ.ตระการพืชผล	Trakan Phutphon								0.0	1181.4	
87.อ.มหาชนะชัย	Maha Chana Chai					13.5	7.2		20.7	1311.9	
88.อ.เขื่องใน	Khuang Nai						25.6		25.6	1268.2	
89.อ.โขงเจียม	Khong Chiam								0.0	1304.1	
90.อ.เดชอุดม	Det Udom	1.3		2.4			33.2		36.9	1397.7	
<u>ภาคกลาง</u>	<u>Central Part</u>										
1.จ.นครสวรรค์	Nakhon Sawan*						2.8	3.4	6.2	924.8	- 85.8
2.อ.บรรพตพิสัย	Banphot Phisai						43.2		43.2	975.6	
3.อ.ตากฟ้า	Takhli								0.0	1297.2	
4.อ.ลาดยาว	Lat Yao						21.5		21.5	790.7	
5.อ.ชุมแสง	Chumsaeng		13.4				47.5		60.9	..	
6.อ.หนองบัว	Nong Bua	..	..	..	..	..	..	..	..	..	
7.อ.ท่าตะโก	Tha Tako						19.8		19.8	703.1	
8.อ.พยุหะคีรี	Phayuha Khiri								0.0	..	
9.จ.อุทัยธานี	Uthai Thani						25.5		25.5	1057.4	+ 99.4
10.อ.สว่างอารมณ์	Sawang Arom								0.0	..	
11.อ.หนองฉาง	Nong Chang						7.3		7.3	1060.7	
12.อ.ทัพทัน	Thab Than						16.7		16.7	937.2	
13.อ.หนองขาหย่าง	Nong Khayang								0.0	..	
14.อ.บ้านไร่	Ban Rai	28.0							28.0	..	
15.จ.ชัยนาท	Chainat						4.2		4.2	903.2	-122.8
16.อ.มโนรมย์	Manorom								0.0	728.2	
17.อ.วัดสิงห์	Wat Sing						35.1		35.1	928.6	
18.จ.สิงห์บุรี	Sing Buri				0.7				0.7	633.9	-246.7
19.อ.อินทร์บุรี	In Buri						42.8		42.8	921.3	
20.อ.บางระจัน	Bang Rachan				12.8				12.8	841.3	
21.อ.พรหมบุรี	Phrom Buri								0.0	710.7	
22.จ.ลพบุรี	Lopburi*				T	T	3.0	5.5	8.5	987.8	- 79.1
23.อ.บ้านหมี่	Ban Mi	..	..	..	..	..	..	..	..	..	
24.อ.ชัยบาดาล	Chai Badan						10.8		10.8	1045.0	
25.อ.บัวชุม	Bua Chum*								0.0	880.3	
26.อ.ท่าวุ้ง	Tha Wung								0.0	836.4	
27.อ.โคกสำโรง	Khok Samrong					40.5	32.2		72.7	685.9	
28.จ.สุพรรณบุรี	Suphan Buri*			13.0	2.7	10.4	58.8	52.0	136.9	838.3	-116.0
29.อ.ดอนเจดีย์	Don Chedi								0.0	..	
30.อ.เดิมบางนางบวช	Doembang Nangbuat				3.5		19.4		22.9	652.8	
31.อ.สามชุก	Sam Chuk					9.4	25.8		35.2	..	

สถานีฝน	Station	วันที่และจำนวนน้ำฝนเป็นมิลลิเมตร Date and amount of rainfall in m.m. กันยายน September							ตั้งแต่ Total rainfall mm.	ปริมาณตั้งแต่ 1 ม.ค. Accumulative rainfall since 1 January	
		20	21	22	23	24	25	26		ปริมาณ Amount mm.	เกินหรือต่ำกว่าปกติ Above or below normal
32.อ.ศรีประจันต์	Si Prachan	..	..	..	..	..	..	..	..	..	
33.อ.บางปลาม้า	Bang Pla Ma			20.8	4.0		30.6		55.4	711.8	
34.อ.สองพี่น้อง	Song Phi Nong	..	..	..	..	..	..	..	..	..	
35.จ.อ่างทอง	Ang Thong			7.5	5.1	26.5			39.1	851.3	-252.5
36.อ.โพธิ์ทอง	Pho Thong			13.4	8.5				21.9	969.4	
37.อ.ไชโย	Chaiyo				14.0				14.0	..	
38.อ.วิเศษชัยชาญ	Wiset Chai Chan			9.3					9.3	637.7	
39.อ.ป่าโมก	Pa Mok			9.2					9.2	..	
40.จ.สระบุรี	Saraburi						17.6		17.6	1696.4	+447.9
41.อ.พระพุทธบาท	Phra Phutthabat	..	..	..	..	..	..	..	..	..	
42.อ.บ้านหมอ	Ban Mo					60.2			60.2	813.7	
43.อ.หนองแค	Nong Khae				22.5				22.5	1108.0	
44.อ.แก่งคอย	Kaeng Khoi			1.7	11.8	19.7	22.1		55.3	1180.6	
45.จ.พระนครศรีอยุธยา	Ayutthaya								0.0	..	..
46.อ.ท่าเรือ	Tha Rua					6.5	T		6.5	743.7	
47.อ.ผักไห่	Phak Hai			9.8	1.8				11.6	..	
48.อ.บางบาล	Bang Ban			28.2	73.4	3.8	6.2		111.6	1199.6	
49.อ.บางไทร	Bang Sai				54.6	40.2			94.8	1178.9	
50.อ.เสนา	Sena			34.2					34.2	..	
51.อ.บางปะอิน	Bang Pa-in			17.2	42.4				59.6	733.6	
52.จ.ปทุมธานี	Pathum Thani			2.1		7.8	29.1		39.0	886.4	-362.1
53.อ.ธัญบุรี	Thanyaburi			2.0			13.4		15.4	..	
54.ต.รังสิต	Rangsit			3.2			15.0		18.2	1036.3	
55.จ.นนทบุรี	Nonthaburi			20.6	62.1	18.9	7.4		109.0	1051.4	- 26.5
56.อ.บางบัวทอง	Bang Bua Thong	26.8		3.2	86.4		8.6		125.0	939.7	
57.จ.ธนบุรี	Thon Buri			51.6	21.2				72.8	..	..
58.อ.บางขุนเทียน	Bang Khun Thian	..	..	..	..	..	..	..	..	..	
59.อ.ตลิ่งชัน	Taling Chan	..	..	..	..	..	..	..	..	..	
60.จ.พระนคร	Phra Nakhon*	T		9.6	64.9	30.1	10.5	1.9	117.0	1278.8	+ 71.0
61.สนามบินดอนเมือง	Don Muang Air-port*			1.9	2.8	3.4	21.8	0.5	30.4	998.4	-245.4
62.อ.บางเขน	Bang Khen*			9.7	4.1	1.7	20.7	0.4	36.6	1233.7	
63.อ.มีนบุรี	Min Buri			55.0					55.0	900.4	
64.อ.ลาดกระบัง	Lat Krabang	..	..	..	..	..	..	..	..	..	
65.ศูนย์วิจัยบางนา	Bang Na*			4.0	42.8	19.1	24.2	0.3	90.4	1109.1	
66.จ.กาญจนบุรี	Kanchanaburi*	T		8.1	9.6		27.2	18.4	63.3	877.2	+ 79.6
67.เหมืองปิล็อก	Pilok	..	..	..	..	..	..	..	..	..	
68.อ.สังขละบุรี	Sangkhla Buri	..	..	..	..	..	..	..	..	..	
69.อ.ทองผาภูมิ	Thong Pha Phum*	T			2.2	T	6.9	5.3	14.4	1497.9	
70.อ.ศรีสวัสดิ์	Si Sawat	..	..	..	..	..	..	..	..	..	
71.อ.บ่อพลอย	Bo Phloi	..	..	..	..	..	..	..	..	..	
72.อ.ไทรโยค	Sai Yok	..	..	..	..	..	..	..	..	..	

สถานีฝน	Station	วันที่และจำนวนน้ำฝนเป็นมิลลิเมตร Date and amount of rainfall in m.m. กันยายน September 20	21	22	23	24	25	26	ผลรวม Total rainfall mm.	ผลรวมตั้งแต่ 1 ม.ค. Accumulative rainfall since 1 January: ปริมาณ Amount mm.	สูงต่ำกว่าปกติ Above or below normal
73.อ.พนมทวน	Phanom Thuan	..	..	..	..	..	..	..	..	..	
74.อ.ท่าม่วง	Tha Muang			35.0	35.0		3.2		73.2	838.7	
75.อ.ท่ามะกา	Tha Maka	..	..	..	..	..	..	..	..	..	
76.จ.นครปฐม	Nakhon Pathom			11.8	2.4		44.8		59.0	898.2	- 97.9
77.อ.กำแพงแสน	Kamphaeng Saen	11.5			12.9	47.7	18.3		89.9	..	
78.อ.นครชัยศรี	Nakhon Chaisi	2.1		14.1	31.4	54.8	7.1		109.5	746.6	
79.จ.ราชบุรี	Ratchaburi	5.0	21.8						26.8	887.4	+ 71.2
80.อ.บ้านโป่ง	Ban Pong			9.9	3.1				13.0	637.2	
81.อ.โพธาราม	Photharam	3.2		12.1	11.9		12.7		39.9	687.0	
82.อ.ดำเนินสดวก	Damnoen Saduak		50.4	1.9	9.2	28.5	1.9		91.9	..	
83.อ.บางคอ	Pak Tho		58.0			9.7			67.7	..	
84.จ.สมุทรสงคราม	Samut Songkham		40.3	2.6	7.1	46.0	4.1		100.1	682.0	-129.9
85.อ.บางคนที	Bang Khonthi	3.9	24.4	37.5	16.4	8.1			90.3	645.6	
86.อ.อัมพวา	Amphawa	2.3	43.0	2.0	10.5	6.1			63.9	727.0	
87.จ.สมุทรสาคร	Samut Sakhon	4.9	2.1	0.1	50.6	45.1	35.2		138.0	1150.1	+ 11.2
88.จ.สมุทรปราการ	Samut Prakan			14.0	27.2		79.5		120.7	1329.4	+ 45.2
89.อ.พระประแดง	Phra Pradaeng	..	..	..	..	..	..	..	..	..	
90.อ.บางพลี	Bang Phli			20.6	18.6	0.8			40.0	1134.9	
<u>ภาคตะวันออก</u>	<u>Eastern Part</u>										
1.จ.นครนายก	Nakhon Nayok			6.8					6.8	1492.7	-362.7
2.อ.บ้านนา	Ban Na								0.0	1343.5	
3.อ.ปากพลี	Pak Phli			9.8	81.6				91.4	1956.1	
4.จ.ปราจีนบุรี	Prachin Buri*			4.2	T	57.9	1.6	53.4	117.1	1837.8	+ 55.7
5.อ.บ้านสร้าง	Ban Sang						33.5		33.5	1409.4	
6.อ.ศรีมหาโพธิ	Si Maha Phot	0.8		6.8		24.8			32.4	1464.2	
7.อ.กบินทร์บุรี	Kabin Buri			0.8	3.5	11.1	26.8		42.2	1377.0	
8.อ.สระแก้ว	Sakaeo			45.0	38.0	12.0	6.0		101.0	1269.5	
9.อ.วัฒนานคร	Watthana Nakhon			16.2	28.5		20.2		64.9	1157.9	
10.อ.อรัญประเทศ	Aranyaprathet*		17.8	4.5	10.8	24.3		1.6	59.0	1243.8	-107.5
11.จ.ฉะเชิงเทรา	Chachoengsao			39.2	58.7				97.9	..	
12.อ.บ้านโพธิ์	Ban Pho				38.8				38.8	1111.8	
13.จ.ชลบุรี	Chon Buri*			7.7	41.0	0.3	23.0	5.7	77.7	1097.9	- 47.0
14.อ.พานทอง	Phan Thong			9.2	11.7				20.9	784.5	
15.อ.พนัสนิคม	Phanat Nikhom	..	..	..	..	..	..	..	..	..	
16.อ.บ้านบึง	Ban Bung	..	..	..	..	..	..	..	..	..	
17.อ.เกาะสีชัง	Ko Sichang*		2.0	1.6	13.4	6.6	17.6	23.6	64.8	986.7	
18.อ.ศรีราชา	Si Racha			7.9	17.6	7.2	11.4		44.1	957.0	
19.อ.สัตหีบ	Sattahip*	5.3	14.5	28.0	3.0	94.8	34.1	101.6	281.3	1435.3	+575.0
20.จ.ระยอง	Rayong*	38.6	7.9	25.8	6.1	56.6	32.9		167.9	1086.2	+115.3
21.อ.บ้านค่าย	Ban Khai				63.2	17.8	64.9		145.9	864.6	
22.อ.แกลง	Klaeng		9.6		28.4	16.0	31.5		85.5	1513.3	

สถานีฝน	Station	วันที่และจำนวนน้ำฝนเป็นมิลลิเมตร Date and amount of rainfall in m.m. กันยายน September 20	21	22	23	24	25	26	รวม มม. Total rainfall mm.	ปริมาณฝนตั้งแต่ 1 ม.ค. Accumulative rainfall since 1 January: ปริมาณ มม. Amount mm.	สูงกว่าหรือต่ำกว่าปกติ Above or below normal
23.จ.จันทบุรี	Chanthaburi*	3.2	4.3	16.6	40.6	29.0	28.5	1.8	124.0	2099.5	-547.5
24.อ.ท่าใหม่	Tha Mai	..	..	..	..	..	..	..	..	..	
25.อ.มะขาม	Makham	22.4		20.5		38.6			81.5	..	
26.อ.ขลุง	Khlung	10.5		15.8			95.3		121.6	..	
27.จ.ตราด	Trat	5.7		48.5	93.2	71.9	53.8		273.1	3018.9	-221.2
28.อ.เขาสมิง	Khao Saming				23.8	40.8	50.4		115.0	..	
29.อ.แหลมงอบ	Laem Ngop*	25.0	2.2	20.8	47.0				95.0	..	
30.อ.คลองใหญ่	Khlong Yai*	3.8	1.7	20.8	31.2	49.3	11.2		123.8	3221.6	-1170.5
ภาคใต้	**Southern Part**										
1.จ.เพชรบุรี	Phetchaburi	19.7	18.6	2.3	15.3	5.4			61.3	667.6	+ 0.5
2.อ.บ้านแหลม	Ban Laem	21.0	20.6	3.6	2.0	6.5	7.1		60.8	703.5	
3.อ.บ้านลาด	Ban Lat	12.9			17.7	1.9			32.5	359.9	
4.อ.ชะอำ	Cha-am	8.6	30.2	0.9	1.2	4.1			45.0	..	
5.จ.ประจวบคีรีขันธ์	Prachuap Khiri Khan*	5.6	23.5	25.9		0.6	0.8	21.9	78.3	616.1	- 56.9
6.อ.กุยบุรี	Kui Buri	..	..	..	..	..	..	..	..	..	
7.อ.หัวหิน	Hua Hin*	13.5	7.3	11.6	42.8	0.8	1.2	8.6	85.8	433.8	-222.8
8.จ.ชุมพร	Chumphon*	5.5	29.3	0.8	20.0	4.7	2.0		62.3	856.6	-465.4
9.อ.ท่าแซะ	Tha Sae	19.8	13.1		17.5	9.5	1.1		61.0	815.6	
10.อ.สวี	Sawi	6.4	46.4	19.5	17.5	3.4			93.2	415.2	
11.อ.หลังสวน	Lang Suan		35.4	16.0	31.0				82.4	742.1	
12.จ.สุราษฎร์ธานี	Surat Thani	3.2	10.6	1.7			3.4		18.9	1023.5	+166.7
13.อ.ไชยา	Chaiya		27.0				4.7		31.7	..	
14.อ.เกาะสมุย	Ko Samui*	0.7	43.5	2.1			19.8		66.1	841.6	
15.อ.พุนพิน	Phunphin	3.2	28.1	4.7			4.0		40.0	551.2	
16.อ.บ้านนาสาร	Ban Na San	10.2	17.7	20.5					48.4	..	
17.จ.นครศรีธรรมราช	Nakhon Si Thammarat*		1.5	0.3	T	0.1	0.1		2.0	583.1	-685.1
18.อ.ฉวาง	Sichon		2.6		10.0	0.6	1.7		14.9	811.7	
19.อ.ท่าศาลา	Tha Sala								0.0	..	
20.อ.ฉวาง	Chawang		40.4	5.1					45.5	776.4	
21.อ.ทุ่งสง	Thung Song	67.1	18.9		3.2	18.9			108.1	970.2	
22.อ.ร่อนพิบูลย์	Ron Phibun								0.0	..	
23.อ.ปากพนัง	Pak Phanang								0.0	553.7	
24.จ.พัทลุง	Phatthalung					8.7			8.7	587.5	-406.6
25.อ.เขาชัยสน	Khao Chaison	6.5							6.5	619.6	
26.จ.สงขลา	Songkhla*	4.9	4.3		2.5				11.7	563.3	-239.5
27.อ.รัตภูมิ	Rattaphum	5.4			4.7				10.1	780.8	
28.อ.หาดใหญ่	Hat Yai	24.2			4.3				28.5	560.5	
29.อ.สะเดา	Sadao		13.2		7.2				20.4	1057.2	
30.จ.ปัตตานี	Pattani*	28.0	9.5		0.1				37.6	706.0	+106.4
31.อ.หนองจิก	Nong Chik	25.0							25.0	377.0	
32.อ.ยะหริ่ง	Yaring		55.4						55.4	..	

สถานีฝน	Station	วันที่และจำนวนน้ำฝนเป็นมิลลิเมตร Date and amount of rainfall in m.m. กันยายน September							ยอดรวม m. Total rainfall mm.	ยอดรวมตั้งแต่ 1 ม.ค. Accumulative rainfall since 1 January	
		20	21	22	23	24	25	26		ปริมาณ m. Amount mm.	สูงต่ำกว่าปกติ Above or below normal
33.อ.ปะนาเระ	Panare	10.5	45.1						55.6	415.5	
34.จ.ยะลา	Yala		7.3						7.3	787.8	..
35.อ.เบตง	Betong	11.7		11.5	5.7				28.9	894.8	
36.อ.บันนังสตา	Bannang Satar	8.8	12.6	32.3	65.5				119.2	906.2	
37.จ.นราธิวาส	Narathiwat*	28.8	8.8	29.5	65.6	6.4			139.1	1041.0	-356.6
38.อ.ยี่งอ	Yi-ngo	54.1	25.8		38.1				118.0	..	
39.อ.ระแงะ	Rangae	32.0	12.0	45.0	48.0				137.0	901.9	
40.อ.ตากใบ	Tak Bai	67.3	8.4	38.2					113.9	843.7	
41.จ.ระนอง	Ranong*	30.8	76.5	3.7	0.5	11.0	17.1		139.6	3183.4	-846.4
42.อ.กระบุรี	Kra Buri		54.3		6.8	8.3	29.7		99.1	2067.2	
43.จ.พังงา	Phangnga	20.3			19.1	20.0			59.4	1951.3	- 89.4
44.อ.กะปง	Kapong	32.3	47.8	2.9	18.2	12.0			113.2	2784.2	
45.อ.ตะกั่วป่า	Takua Pa	43.6	34.6	4.3	65.7	54.9	34.6		237.7	4293.9	
46.อ.ท้ายเหมือง	Thai Muang	21.1	25.8	6.5	5.5	8.6	4.4		71.9	2901.0	
47.อ.ตะกั่วทุ่ง	Takua Thung	33.0		5.9	41.1				80.0	2401.0	
48.จ.ภูเก็ต	Phuket*	23.6	74.1	10.0	36.6	33.2			177.5	..	..
49.สนามบินภูเก็ต	Phuket Air-port*	14.9	55.4	10.8	43.8	18.7	5.5		149.1	2343.0	
50.อ.ถลาง	Thalang	..	..	..	..	..	..	..	..	..	
51.จ.กระบี่	Krabi	23.5	28.0	5.0	86.7				143.2	..	
52.อ.อ่าวลึก	Ao Luk	38.2	19.5	13.8	41.0	14.1	2.4		129.0	1682.0	
53.อ.คลองท่อม	Khlong Tom	24.2	39.8	5.3	13.2	12.3			94.8	1354.4	
54.สนามบินตรัง	Trang Air-port*	9.9	14.4	T		34.8			59.1	1080.3	-755.4
55.อ.สิเกา	Sikao	10.6	30.4		67.7	26.7			135.4	1303.2	
56.อ.บ้านตาขาว	Yan Ta Khao	7.9	31.6						39.5	1060.2	
57.อ.ปะเหลียน	Palian					9.5			9.5	1554.1	
58.จ.สตูล	Satun	5.4	55.8		7.4				68.6	..	..
59.อ.ทุ่งหว้า	Thung Wa		20.0						20.0	1360.0	
60.อ.ละงู	Langu	37.3	27.5		8.7				73.5	..	

หมายเหตุ ช่องว่าง ไม่มีฝนตก
* สถานีตรวจอากาศ
T ฝนเล็กน้อยวัดไม่ได้
.. ไม่มีรายงาน

Remark Blank No rain
* Synoptic Station
T Trace
.. No report

อุณหภูมิสูงสุดและต่ำสุดประจำวันที่ ๒๐ – ๒๖ กันยายน ๒๕๑๔

Daily Max. and Min. Temperature 20 - 26 September 1971

สถานี	Station	อุณหภูมิสูงสุดและต่ำสุดเป็นองศา ซ. Max. and Min. Temperature in degree C. 20	21	22	23	24	25	26	เฉลี่ยสูงสุดต่ำสุด Average Max. Min.	เฉลี่ยในสัปดาห์ Weekly Mean	ค่าปกติประจำเดือน Monthly Normal
ภาคเหนือ	**Northern Part**										
1.จ.เชียงราย	Chiang Rai	30.0 21.2	30.0 19.0	29.8 17.0	31.3 16.4	30.6 16.9	26.5 22.0	29.2 21.5	29.6 19.1	24.4	26.7
2.จ.แม่ฮ่องสอน	Mae Hong Son	34.0 22.7	33.5 22.5	34.3 21.6	34.0 21.5	34.4 22.0	32.5 23.3	33.0 23.0	33.7 22.4	28.1	27.2
3.จ.เชียงใหม่	Chiang Mai	31.2 21.5	32.4 22.7	32.4 21.2	31.6 20.4	32.1 21.8	32.0 23.0	31.6 22.2	31.9 21.8	26.9	26.9
4.จ.น่าน	Nan	33.8 23.7	30.9 22.1	32.8 20.2	33.5 21.2	33.5 21.8	33.6 22.5	31.3 22.3	32.8 22.0	27.4	27.7
5.อ.ท่าวังผา	Tha Wang Pha	32.0 23.0	30.8 22.0	31.7 19.8	33.3 20.3	32.9 21.4	32.1 21.9	30.5 22.3	31.9 21.5	26.7	..
6.จ.ลำปาง	Lampang	31.5 22.6	31.2 23.2	32.6 20.4	32.2 21.0	33.1 21.3	31.5 23.2	29.9 21.2	31.7 21.8	26.8	27.3
7.อ.แม่สะเรียง	Mae Sariang	31.4 22.6	33.9 23.3	34.8 23.0	34.5 21.6	34.5 22.2	34.0 22.6	33.0 23.0	33.7 22.6	28.2	27.4
8.จ.แพร่	Phrae	33.1 23.4	31.5 23.4	32.1 21.6	32.7 22.6	33.1 23.1	32.4 23.5	32.3 23.4	32.5 23.0	27.8	27.2
9.จ.อุตรดิตถ์	Uttaradit	33.4 23.2	32.0 22.6	33.2 21.0	34.0 21.8	33.3 23.1	32.6 23.6	30.9 22.3	32.8 22.5	27.7	28.3
10 สนามบินอุตรดิตถ์	Uttaradit Air-port	33.0 24.0	32.3 23.8	33.5 22.3	33.8 23.2	33.8 23.3	.. 23.6	.. ..	33.3 23.4	28.4	..
11.จ.ตาก	Tak	31.4 23.1	32.7 23.1	32.0 24.3	32.5 22.7	33.3 23.4	32.1 22.7	28.0 23.6	31.7 23.3	27.5	27.7
12.จ.พิษณุโลก	Phitsanulok	33.8 25.4	33.8 24.7	33.3 23.7	33.8 25.5	34.0 24.3	34.0 25.4	32.5 24.0	33.6 24.7	29.2	28.3
13.อ.แม่สอด	Mae Sot	31.8 23.0	32.4 21.7	31.9 23.0	33.2 22.5	34.2 22.8	32.0 22.3	31.8 22.9	32.5 22.6	27.6	27.0
14.จ.เพชรบูรณ์	Phetchabun	33.2 22.6	32.5 22.0	33.3 21.0	33.8 24.2	33.8 23.6	33.9 24.3	30.8 23.7	33.0 23.1	28.1	27.4
15.อ.หล่มสัก	Lom Sak	33.4 23.5	32.2 22.6	32.5 20.9	34.0 23.0	34.5 23.0	33.9 23.5	.. 23.8	33.4 22.9	28.2	..
16.อ.วิเชียรบุรี	Wichian Buri	32.7 25.2	32.4 23.6	32.6 22.7	32.7 23.4	33.1 23.8	32.8 23.5	32.4 24.5	32.7 23.8	28.3	..
ภาคตะวันออกเฉียงเหนือ	**Northeastern Part**										
1.จ.หนองคาย	Nong Khai	31.8 23.6	30.7 23.2	30.5 23.0	31.5 23.3	32.4 24.4	29.8 23.0	29.4 22.8	30.9 23.3	27.1	..
2.จ.เลย	Loei	31.5 23.0	31.2 23.2	30.8 19.8	31.9 21.5	32.8 21.2	33.0 22.8	26.6 22.6	31.1 22.0	26.6	26.1
3.จ.อุดรธานี	Udon Thani	31.5 24.0	30.7 23.0	30.7 22.8	31.5 23.4	32.0 23.5	32.0 22.7	29.5 24.5	31.1 23.4	27.3	27.7
4.จ.นครพนม	Nakhon Phanom	31.8 21.6	31.6 20.3	32.0 20.2	32.6 21.5	32.6 21.8	32.8 21.8	31.2 24.1	32.0 21.6	26.8	27.0
5.จ.สกลนคร	Sakon Nakhon	30.8 22.2	30.6 21.6	30.6 21.3	31.4 21.9	32.3 22.3	32.1 24.0	29.7 23.2	31.1 22.4	26.6	27.3
6.อ.มุกดาหาร	Mukdahan	31.3 22.3	30.7 21.5	31.3 21.2	31.1 21.8	32.0 22.3	31.6 23.9	28.6 22.8	30.9 22.3	26.6	27.3
7.จ.ขอนแก่น	Khon Kaen	31.5 22.8	30.8 21.8	31.5 21.2	31.6 23.8	32.0 23.2	32.2 24.5	29.1 23.3	31.2 22.9	27.1	27.6
8.อ.โกสุมพิสัย	Kosum Phisai	31.3 22.9	30.5 21.7	30.7 22.7	31.4 23.8	33.2 23.2	32.1 24.5	.. 23.9	31.5 23.2	27.4	..
9.จ.ร้อยเอ็ด	Roi Et	30.7 23.0	30.7 22.4	30.0 22.8	30.8 23.8	31.5 23.0	31.8 23.7	27.2 24.2	30.4 23.3	26.9	27.7
10.จ.ชัยภูมิ	Chaiyaphum	30.7 23.3	29.9 23.0	30.3 23.1	30.2 24.0	31.4 23.1	31.6 24.1	29.7 21.5	30.5 23.2	26.9	27.0
11.จ.อุบลราชธานี	Ubon Ratchathani	31.9 23.7	31.6 23.2	31.0 23.2	31.8 23.7	31.8 24.4	30.0 25.1	30.0 23.9	31.2 23.9	27.6	27.3
12.จ.สุรินทร์	Surin	30.6 23.3	30.2 23.3	30.3 22.5	29.5 22.8	31.8 24.2	32.5 24.0	27.3 24.0	30.3 23.4	26.9	27.5
13.อ.ท่าตูม	Tha Tum	30.5 24.8	28.9 24.3	29.9 23.6	30.1 24.6	31.2 25.6	30.3 24.9	30.2 24.0	30.2 24.5	27.4	..
14.อ.นางรอง	Nang Rong	30.4 23.6	30.1 24.6	30.4 24.2	29.5 23.0	32.2 24.5	30.3 23.9	.. 24.7	30.5 24.1	27.3	..

สถานี	Station	อุณหภูมิสูงสุดและต่ำสุดเป็นองศา ซ. Max. and Min. Temperature in degree C.							เฉลี่ยสูงสุดต่ำสุด Average Max. Min.	เฉลี่ยในสัปดาห์ Weekly Mean	ค่าปกติประจำเดือน Monthly Normal
		20	21	22	23	24	25	26			
15.จ.นครราชสีมา	Nakhon Ratchasima	30.5 23.5	30.7 24.4	30.0 24.2	30.5 23.3	33.0 22.2	32.5 22.5	31.5 23.6	31.2 23.4	27.3	27.4
16.อ.โชคชัย	Chok Chai	31.1 24.0	30.4 24.8	33.6 24.6	29.9 22.9	31.8 23.3	30.6 22.7	.. 24.0	31.2 23.8	27.5	..
ภาคกลาง	Central Part										
1.จ.นครสวรรค์	Nakhon Sawan	32.6 23.3	33.0 23.9	32.0 23.1	32.7 23.7	32.2 24.8	31.3 24.5	30.4 24.5	32.0 24.0	28.0	28.3
2.จ.ลพบุรี	Lop Buri	32.8 25.0	32.5 24.7	32.7 24.0	32.5 24.5	32.8 24.0	31.0 24.5	31.2 24.4	32.2 24.4	28.3	27.8
3.จ.สุพรรณบุรี	Suphan Buri	32.6 26.0	32.2 25.5	31.6 24.6	32.4 24.5	32.0 25.0	30.0 24.3	29.6 22.9	31.5 24.7	28.1	28.1
4.จ.กาญจนบุรี	Kanchanaburi	30.8 23.6	30.8 24.0	30.9 23.0	31.3 23.8	32.6 24.0	30.6 23.8	29.8 23.1	31.0 23.6	27.3	28.0
5.อ.ทองผาภูมิ	Thong Pha Phum	30.2 23.5	32.5 21.5	32.8 21.6	33.2 23.5	32.3 23.2	30.9 23.0	32.1 23.5	32.0 22.8	27.4	..
6.สนามบินดอนเมือง	Don Muang Air-port	31.7 25.3	32.6 25.6	33.4 25.7	32.6 24.6	31.0 24.4	31.1 24.9	30.4 24.1	31.8 24.9	28.4	28.2
7.จ.พระนคร	Phra Nakhon	32.9 25.6	33.0 27.0	33.4 25.3	32.6 23.5	29.8 24.5	30.4 25.1	30.5 24.7	31.8 25.1	28.5	28.0
8.ศูนย์วิจัยฯ บางนา	Bang Na	31.6 25.3	32.0 26.5	32.1 25.6	31.6 25.2	30.2 23.9	30.2 24.6	29.6 24.1	31.0 25.0	28.0	..
ภาคตะวันออก	Eastern Part										
1.จ.ปราจีนบุรี	Prachin Buri	32.7 24.2	32.7 25.8	33.6 25.0	31.8 24.6	32.2 24.5	30.0 24.5	31.8 24.6	32.1 24.7	28.4	27.8
2.อ.กบินทร์บุรี	Kabin Buri	32.9 23.4	32.8 25.6	32.3 24.9	31.6 24.2	32.6 24.5	29.8 24.1	.. 23.9	32.0 24.4	28.2	..
3.อ.อรัญประเทศ	Aranyaprathet	.. 23.5	32.0 23.5	32.5 24.0	31.7 23.5	32.4 24.0	31.8 23.6	30.5 24.1	31.8 23.7	27.8	27.7
4.จ.ชลบุรี	Chon Buri	32.9 23.7	33.5 24.9	33.0 24.9	32.0 24.2	31.2 24.0	31.0 23.9	30.3 23.2	32.0 24.1	28.1	27.8
5.อ.เกาะสีชัง	Ko Si Chang	32.2 24.9	32.4 25.2	31.0 24.9	30.4 25.1	30.4 25.2	29.4 24.9	29.9 24.1	30.8 24.9	27.9	28.0
6.อ.สัตหีบ	Sattahip	32.9 24.6	33.1 24.7	28.8 24.8	32.4 24.0	29.3 24.8	29.3 22.9	28.5 23.5	32.0 24.2	28.1	28.7
7.จ.ระยอง	Rayong	32.8 23.8	32.5 24.5	31.8 25.1	32.0 24.9	29.2 25.2	28.0 23.8	.. 23.6	31.1 24.4	27.8	..
8.จ.จันทบุรี	Chanthaburi	32.0 23.1	32.0 23.5	32.6 23.9	30.7 23.7	29.8 22.7	26.5 23.0	29.3 23.2	30.4 23.3	26.9	27.1
9.อ.คลองใหญ่	Khlong Yai	31.3 23.6	31.6 23.0	31.0 22.7	28.7 23.7	30.1 23.3	30.2 22.7	27.2 23.3	30.0 23.2	26.6	26.5
ภาคใต้	Southern Part										
1.อ.หัวหิน	Hua Hin	31.6 24.6	28.5 24.8	28.8 24.6	30.5 24.0	30.8 23.8	29.8 23.8	30.3 23.7	30.0 24.2	27.1	27.9
2.จ.ประจวบคีรีขันธ์	Prachuab Khiri Khan	30.7 24.8	27.8 24.5	30.5 24.6	31.0 23.4	29.8 24.7	29.5 23.9	31.0 23.0	30.0 24.1	27.1	27.9
3.จ.ชุมพร	Chumphon	31.5 22.9	30.5 24.4	31.3 24.1	30.0 23.9	30.2 23.0	29.7 23.4	31.8 23.5	30.7 23.6	27.2	27.2
4.จ.สุราษฎร์ธานี	Surat Thani	31.5 23.1	32.0 23.7	32.5 23.0	31.6 23.1	29.8 23.6	30.4 23.0	33.2 22.7	31.6 23.2	27.4	27.5
5.อ.เกาะสมุย	Ko Samui	30.4 25.4	30.2 25.3	32.0 24.0	30.7 24.0	31.0 24.7	29.5 24.8	30.8 24.8	30.7 24.7	27.7	..
6.จ.นครศรีธรรมราช	Nakhon Si Thammarat	30.8 24.0	30.2 23.9	31.9 23.7	31.4 23.0	31.4 23.6	30.9 23.5	33.6 24.3	31.5 23.7	27.6	27.7
7.จ.สงขลา	Songkhla	33.6 23.3	32.5 23.6	32.5 24.2	32.4 23.8	32.3 23.5	32.6 24.0	34.2 24.0	32.9 23.8	28.4	28.1
8.จ.ปัตตานี	Pattani	33.7 23.9	32.9 23.8	32.8 24.0	33.0 23.1	32.4 22.9	33.4 22.8	33.6 22.9	33.1 23.3	28.2	..
9.จ.นราธิวาส	Narathiwat	34.1 23.5	32.1 22.4	32.5 22.6	30.9 22.7	30.8 21.5	31.8 22.6	31.9 23.0	32.0 22.6	27.3	27.2
10.จ.ระนอง	Ranong	30.1 23.0	28.2 23.3	30.0 23.1	30.4 23.0	29.8 24.0	29.0 24.0	31.0 22.2	30.0 23.2	26.6	26.0
11.จ.ภูเก็ต	Phuket	28.9 23.2	28.2 24.0	27.8 23.1	30.5 23.5	28.0 23.2	30.2 22.8	32.2 22.7	29.4 23.2	26.3	27.1
12.สนามบินภูเก็ต	Phuket Air-port	29.5 23.5	30.0 24.2	28.3 23.4	30.5 23.6	26.5 23.7	30.1 23.5	31.2 23.2	29.4 23.6	26.5	26.9
13.สนามบินตรัง	Trang Air-port	30.6 23.5	27.9 23.2	30.7 23.7	32.0 22.9	29.4 23.2	31.9 22.5	33.4 23.0	30.8 23.1	27.0	27.0

แก้ไขเพิ่มเติมรายงานอากาศประจำสัปดาห์ฉบับที่ ๓๘/๒๕๑๔ เนื่องจากได้รับรายงานภายหลัง

Correction in weekly weather report No. 38/1971 for late report rainfall data

สถานีฝน	Station	วันที่และจำนวนน้ำฝนเป็นมิลลิเมตร Date and amount of rainfall in m.m. กันยายน September							ผลรวม mm. Total rainfall mm.	ฝนสะสมตั้งแต่ 1 ม.ค. Accumulative rainfall since 1 January	
		13	14	15	16	17	18	19		ปริมาณ mm. Amount mm.	สูงกว่าหรือต่ำกว่าปกติ Above or below normal
ภาคเหนือ	**Northern Part**										
6.อ.แม่สรวย	Mae Suai							5.3	59.9	1472.3	
8.อ.เชียงคำ	Chiang Kham							16.9	79.9	1115.0	
10.อ.แม่ใจ	Mae Chai							10.6	66.0	796.3	
12.อ.พะเยา	Phayao							4.1	4.1	911.4	
18.อ.ฝาง	Fang						5.9		22.4	1492.9	
19.อ.เชียงดาว	Chiang Dao							18.2	18.2	..	
20.อ.แม่แตง	Mae Taeng						2.4	40.6	88.2	1281.0	
21.อ.แม่ริม	Mae Rim						0.9		0.9	1021.8	
22.อ.สารภี	Sam Sai							T	38.2	1392.9	
23.อ.ดอยสะเก็ด	Doi Saket							2.0	35.0	1181.3	
24.อ.สันกำแพง	San Kamphaeng					4.3	9.1	6.2	19.6	..	
27.อ.สันป่าตอง	San Pa Tong							3.5	62.5	835.5	
29.อ.ฮอด	Hot							2.9	111.1	907.3	
30.จ.ลำพูน	Lamphun						9.8		40.3	805.7	
36.อ.เกาะคา	Ko Kha							6.2	106.0	936.9	
37.อ.สบปราบ	Sop Prap							4.7	69.7	813.3	
39.อ.เถิน	Thoen							4.0	129.8	1284.0	
45.อ.ทุ่งช้าง	Thung Chang							4.9	27.1	1393.5	
51.อ.ท่าถ่า	Fak Tha				10.0		3.5	1.5	30.0	941.6	
53.เขื่อนสิริกิติ์	Sirikit Dam*						29.3	8.4	71.9	1588.0	
55.อ.ลับแล	Laplae							8.3	123.7	1640.9	
57.อ.บานตาก	Ban Tak							22.4	22.4	..	
60.จ.สุโขทัย	Sukhothai					40.5	17.3	50.0	112.2	675.5	
61.อ.สวรรคโลก	Sawankhalok							81.0	99.2	951.5	
62.อ.กงไกรลาศ	Kong Krailat						54.4		100.3	960.7	
65.อ.วังทอง	Wang Thong							2.3	192.3	1098.8	
66.อ.บางกระทุ่ม	Bang Kratum						57.1		115.6	1173.8	
69.อ.ขาณุวรลักษบุรี	Khanu Woralaksaburi							13.4	208.6	1310.2	
72.อ.ตะพานหิน	Taphan Hin							0.8	91.4	959.4	
77.อ.หล่มสัก	Lom Sak*							21.3	91.1	870.9	
78.อ.ชนแดน	Chon Daen							1.2	57.7	1056.9	
ภาคตะวันออกเฉียงเหนือ	**Northeastern Part**										
3.อ.ท่าลี่	Tha Li							22.7	48.9	908.3	
5.อ.วังสพุง	Wang Saphung							2.0	41.5	933.1	
18.อ.บานแพง	Ban Phaeng				5.7				79.6	2198.9	
20.อ.นาแก	Na Kae					1.5	2.6		65.5	1283.4	
38.อ.บรบือ	Borabu							7.0	96.8	1123.1	

สถานีฝน	Station	วันที่และจำนวนน้ำฝนเป็นมิลลิเมตร Date and amount of rainfall in m.m. กันยายน September 13	14	15	16	17	18	19	ตลอดเดือน Total rainfall mm.	ตั้งแต่ วันที่ 1 ม.ค. Accumulative rainfall since 1 January: ปริมาณ Amount mm.	สูงต่ำกว่าปกติ Above or below normal
39.อ.พยัคฆภูมิพิสัย	Phayakkhaphum Phisai							1.5	115.7	1216.7	
50.อ.จัตุรัส	Chatturat							5.3	73.8	786.5	
51.อ.บำเหน็จณรงค์	Bamnet Narong							58.1	78.6	853.1	
54.อ.คง	Khong							29.3	102.2	812.4	
56.อ.โนนไทย	Non Thai							3.9	101.2	652.5	
57.อ.โนนสูง	Non Sung							7.0	63.2	900.3	
59.อ.สีคิ้ว	Sikhiu							3.2	76.3	815.3	
63.อ.ครบุรี	Khon Buri						8.2	6.0	83.2	661.7	
64.จ.บุรีรัมย์	Buri Ram							10.2	233.4	1292.5	+167.3
67.อ.ลำปลายมาศ	Lam Plai Mat							23.4	115.4	1077.0	
68.อ.นางรอง	Nang Rong*							1.4	66.5	910.2	
72.อ.สีขรภูมิ	Sikhoraphum							45.5	125.0	1114.8	
73.อ.ปราสาท	Prasat							26.1	70.0	..	
74.อ.สังขละ	Sangkha							23.0	46.9	944.6	
75.จ.ศรีสะเกษ	Si Sa Ket							24.6	123.0	1046.8	- 0.7
76.อ.ราษีไศล	Rasi Salai							92.4	104.6	1234.9	
79.อ.ขุขันธ์	Khukhan							30.5	30.5	964.7	
80.อ.กันทราลักษ์	Kantraralak							28.7	40.4	966.0	
87.อ.มหาชนะชัย	Maha Chama Chai							4.1	87.9	1291.2	
88.อ.เขื่องใน	Khuang Nai							8.7	88.5	1242.6	
<u>ภาคกลาง</u>	<u>Central Part</u>										
2.อ.บรรพตพิสัย	Banphot Phisai							5.3	70.9	932.4	
3.อ.ตากลี	Takhli							40.2	121.7	1297.2	
4.อ.ลาดยาว	Lat Yao							14.7	87.2	769.2	
5.อ.ชุมแสง	Chumsaeng						22.5	13.7	46.7	..	
7.อ.ตาคะโก	Tha Tako							4.9	20.6	683.3	
8.อ.พยุหคีรี	Phayuha Khiri							27.5	27.5	..	
10.อ.สวางอารมณ์	Sawang Arom							32.4	32.4	..	
12.อ.ทัพทัน	Thab Than							1.3	51.3	920.5	
13.อ.หนองขาหย่าง	Nong Khayang							35.5	76.3	..	
15.จ.ชัยนาท	Chainat							20.4	51.8	899.0	- 77.8
17.อ.วัดสิงห์	Wat Sing							9.7	27.7	893.5	
18.จ.สิงห์บุรี	Sing Buri							9.3	73.2	633.2	-209.2
19.อ.อินทรบุรี	In Buri							15.8	64.8	878.5	
20.อ.บางระจัน	Bang Racham							8.4	44.5	828.5	
21.อ.พรหมบุรี	Phrom Buri							14.1	24.9	810.7	
24.อ.ชัยบาดาล	Chai Badan							2.5	131.9	1034.2	
25.ก.บัวชุม	Bua Chum*					0.8	3.1		45.7	880.3	
26.อ.ทาวุง	Tha Wung							20.2	114.2	836.4	
29.อ.ดอนเจดีย์	Don Chedi					6.8	4.7		11.5	..	
30.อ.เดิมบางนางบวช	Doembang Nangbuat							4.3	37.9	629.9	

สถานีฝน	Station	วันที่และจำนวนน้ำฝนเป็นมิลลิเมตร Date and amount of rainfall in m.m. กันยายน September							รวม Total rainfall mm.	ปริมาณฝนตั้งแต่ 1 ม.ค. Accumulative rainfall since 1 January	
		13	14	15	16	17	18	19		ปริมาณ Amount mm.	มากกว่าหรือน้อยกว่าปกติ Above or below normal
33. อ.บางปลาม้า	Bang Pla Ma							4.0	44.8	656.4	
35. จ.อางทอง	Ang Thong							5.5	96.0	812.2	-236.6
44. อ.แกงคอย	Kaeng Khoi							7.2	83.0	1125.3	
46. อ.ท่าเรือ	Tha Rua							5.0	31.8	737.2	
50. อ.เสนา	Sena							20.2	124.2	..	
51. อ.บางปะอิน	Bang Pa-in							3.2	10.0	674.0	
52. จ.ปทุมธานี	Pathum Thani					53.4	5.7	T	123.8	847.4	-313.1
53. อ.ธัญญบุรี	Thanyaburi							5.8	109.2	..	
62. อ.บางเขน	Bang Khen*							1.3	199.1	1197.1	
76. จ.นครปฐม	Nakhon Pathom							0.3	37.5	839.2	- 75.7
82. อ.ดำเนินสดวก	Damnoen Sakuak						9.4		81.9	..	
83. อ.ปากท่อ	Pak Tho							7.8	71.3	..	
84. จ.สมุทรสงคราม	Samut Songkham							26.4	32.6	581.9	-168.6
85. อ.บางคนที	Bang Khonthi					6.1		11.1	48.3	555.3	
86. อ.อัมพวา	Amphawa							23.1	48.4	663.1	
87. จ.สมุทรสาคร	Samut Sakhon							4.5	89.9	1012.1	- 36.3
<u>ภาคตะวันออก</u>	<u>Eastern Part</u>										
1. จ.นครนายก	Nakhon Nayok							3.1	44.5	1485.9	-290.2
2. อ.บางนา	Ban Na							10.3	25.8	1343.5	
6. อ.ศรีมหาโพธิ์	Si Maha Phot							11.8	24.0	1431.8	
7. อ.กบินทร์บุรี	Kabin Buri							13.9	22.3	1334.8	
8. อ.สระแก้ว	Sakaeo							22.7	75.6	1168.5	
9. อ.วัฒนานคร	Watthana Nakhon						11.9	4.2	154.7	1093.0	
12. อ.บานโพธิ์	Bam Pho							4.1	19.9	1073.0	
14. อ.พานทอง	Phan Thong						6.2	2.4	32.0	763.1	
16. อ.บานบึง	Ban Bung							18.9	88.1	816.0	
18. อ.ศรีราชา	Si Racha							76.6	122.8	912.9	
20. จ.ระยอง	Rayong*							4.4	55.1	918.3	
22. อ.แกลง	Klaeng							6.7	45.0	1427.8	
24. อ.ท่าใหม่	Tha Mai							30.8	72.0	1663.8	
27. จ.ตราด	Trat							21.3	64.7	2745.8	
28. อ.เขาสมิง	Khao Saming							26.8	35.0	..	
29. อ.แหลมงอบ	Laem Ngop					15.0		8.6	41.3	..	
<u>ภาคใต้</u>	<u>Southern Part</u>										
1. จ.เพชรบุรี	Phetchaburi							37.8	46.1	606.3	- 16.1
2. อ.บ้านแหลม	Ban Laem							3.1	35.6	642.7	
4. อ.ชะอำ	Cha-am							37.3	37.3	..	
9. อ.ท่าแซะ	Tha Sae							2.2	21.2	754.6	
10. อ.สวี	Sawi							24.2	24.2	..	

สถานีฝน	Station	วันที่และจำนวนน้ำฝนเป็นมิลลิเมตร Date and amount of rainfall in m.m. กันยายน September							ตลอดเดือน Total rainfall mm.	ปริมาณตั้งแต่ 1 ม.ค. Accumulative rainfall since 1 January	
		13	14	15	16	17	18	19		ปริมาณ Amount mm.	สูงต่ำกว่าปกติ Above or below normal
1.อ.หลังสวน	Lang Suan							81.0	173.7	659.7	
3.อ.ไชยา	Chaiya							30.0	128.0	..	
5.อ.พุนพิน	Phunphin							4.3	27.1	511.2	
6.อ.บ้านนาสาร	Ban Na San							50.1	95.8	..	
8.อ.สิชล	Sichon							21.8	64.7	796.8	
9.อ.ท่าศาลา	Tha Sala							20.4	76.6	..	
10.อ.ฉวาง	Chawang							30.0	30.0	730.9	
11.อ.ทุ่งสง	Thung Song							22.1	31.2	862.1	
13.อ.ปากพนัง	Pak Phanang							28.8	104.0	553.7	
14.จ.พัทลุง	Phatthalung							31.8	31.8	578.8	-386.6
15.อ.เขาไชยสน	Khao Chaison							2.9	116.0	613.1	
19.อ.สะเดา	Sadao							43.2	58.0	1036.8	
25.อ.เบตง	Betong							34.3	34.3	865.9	
32.อ.กระบุรี	Kra Buri							4.3	88.3	1968.1	
33.จ.พังงา	Phangnga							7.0	51.5	1891.9	- 92.9
34.อ.กะปง	Kapong						40.0	42.6	185.4	2671.0	
35.อ.ตะกั่วป่า	Takua Pa							95.9	224.6	4056.2	
36.อ.ท้ายเหมือง	Thai Muang							6.4	201.6	2892.1	
37.อ.ตะกั่วทุ่ง	Takua Thung							10.2	64.7	2321.0	
41.จ.กระบี่	Krabi							26.5	93.6	..	
42.อ.อ่าวลึก	Ao Luk							11.2	114.4	1553.0	
43.อ.คลองหอม	Khlong Tom							16.2	64.5	1259.6	
45.อ.ลิเกา	Sikao							2.1	97.1	1167.8	
46.อ.ย่านตาขาว	Yan Ta Khao							7.7	133.6	1020.7	
47.อ.ปะเหลียน	Palian							19.1	107.2	1524.6	
48.จ.สตูล	Satun						29.2		58.8	..	
49.อ.ทุ่งหว้า	Thung Wa						30.0	20.0	139.0	1340.0	
50.อ.ละงู	Langu							77.2	176.7	..	

พิมพ์ที่ ร.พ. กรมอุตุนิยมวิทยา สำนักนายกรัฐมนตรี

บางกะปิ พระนคร

นาวาโท ธำรง กิติสิน ผู้พิมพ์โฆษณา 2514

กรมอุตุนิยมวิทยา สำนักนายกรัฐมนตรี

รายงานอากาศประจำสัปดาห์ ระหว่างวันที่ ๒๗ กันยายน – ๓ ตุลาคม ๒๕๑๔

และ

การคาดหมายลักษณะอากาศ ระหว่างวันที่ ๔ – ๑๐ ตุลาคม ๒๕๑๔

ฉบับที่ ๔๐/๒๕๑๔

นาวาเอก ดร. เจริญ เจริญรัชต์ภาคย์

อธิบดีกรมอุตุนิยมวิทยา

METEOROLOGICAL DEPARTMENT

OFFICE OF THE PRIME MINISTER

BANGKOK, THAILAND

WEEKLY WEATHER REPORT

DURING THE PERIOD 27 SEPTEMBER – 3 OCTOBER 1971

AND

WEATHER OUTLOOK

DURING 4 – 10 OCTOBER 1971

No. 40/1971

Charoen Charoen-rajapark

Captain, R.T.N.

Director – General

ATMOSPHERIC SCIENCES
LIBRARY
OCT 12 1971
N.O.A.A.
U. S. Dept. of Commerce

การคาดหมายลักษณะอากาศใน ๗ วันข้างหน้า
ตั้งแต่วันที่ ๔ – ๑๐ ตุลาคม ๒๔๑๔

ลักษณะทั่วไป

ร่องความกดอากาศต่ำซึ่งมีกำลังอ่อนพาดผ่านภาคกลางของประเทศไทย พายุโซนร้อน "อีเลน" มีศูนย์กลางอยู่บริเวณตอนกลางของประเทศฟิลิปปินส์ และกำลังเคลื่อนตัวมาทางตะวันตกเข้าสู่ทะเลจีนใต้

ภาคเหนือ ภาคตะวันออกเฉียงเหนือ ภาคกลาง ภาคตะวันออก อ่าวไทย ฝั่งตะวันออก	ในครึ่งแรกของสัปดาห์จะมีฝนหรือฝนฟ้าคะนองกระจาย ส่วนในครึ่งหลังของสัปดาห์คาดว่าจะมีฝนเกือบทั่วไป
อ่าวไทย ฝั่งตะวันตก	ตลอดสัปดาห์จะมีฝนหรือฝนฟ้าคะนองกระจาย
ภาคใต้ ฝั่งตะวันตก	ตลอดสัปดาห์จะมีฝนเกือบทั่วไป
พระนคร และ ธนบุรี	ในครึ่งแรกของสัปดาห์จะมีฝนหรือฝนฟ้าคะนองกระจาย ส่วนในครึ่งหลังของสัปดาห์คาดว่าจะมีฝนเกือบทั่วไป.

กรมอุตุนิยมวิทยา

๔ ต.ค.๑๔

Weather outlook for the period 4 - 10 October 1971

General Situation

The weak low pressure trough extends across the central part of Thailand. A tropical storm "ELAINE" is centered over the central of the Philippines and is moving westward to the South China Sea.

Northern Part: Northeastern Part: Central Part: Eastern Part: Gulf of Thailand, East Coast:	Scattered showers or thundershowers during the first half of the week while almost widespread rains during the second half.
Gulf of Thailand, West Coast:	Throughout the week, scattered showers or thundershowers.
Southern Thailand, West Coast:	Throughout the week, almost widespread rains.
Phra Nakhon & Thonburi:	Scattered showers or thundershowers during the first half of the week while almost widespread rains during the second half.

Meteorological Department

4 October 1971

สรุปลักษณะอากาศทั่วไปในรอบสัปดาห์

ตั้งแต่วันที่ ๒๗ กันยายน – ๓ ตุลาคม ๒๕๑๔

๑. ตลอดสัปดาห์ ร่องความกดอากาศต่ำยังคงปกคลุมตอนบนของประเทศไทย กับมีพายุโซนร้อน "เดลล่า" ได้ก่อตัวขึ้นในมหาสมุทรแปซิฟิคและเคลื่อนตัวมาทางตะวันตกค่อนไปทางเหนือเล็กน้อย ได้เข้าสู่ทะเลจีนใต้ อ่าวตังเกี๋ย และชายฝั่งเวียตนามตามลำดับ แล้วอ่อนกำลังลงเป็นพายุดีเปรสชั่น และเคลื่อนตัวต่อไปทางทิศตะวันตกเข้าสู่ประเทศไทยทางตอนบนของภาคเหนือ ลักษณะเช่นนี้ทำให้ทางตอนบนของภาคเหนือและภาคตะวันออกเฉียงเหนือของประเทศไทยมีฝนและฝนฟ้าคะนองทั่วไป โดยมีฝนตกหนักเป็นแห่ง ๆ ส่วนในตอนล่างและภาคอื่น ๆ มีฝนหรือฝนฟ้าคะนองกระจาย ยกเว้นอ่าวไทยฝั่งตะวันตกมีฝนเป็นแห่ง ๆ

๒. ในระหว่างสัปดาห์ ปริมาณฝนสูงสุดประจำวันที่ตรวจวัดได้ในภาคต่าง ๆ ของประเทศมีดังนี้.–

ภาคเหนือ	๙๖.๐ มม.	ที่ อ.พรหมพิราม	จ.พิษณุโลก	เมื่อวันที่	๒๗ ก.ย.
ภาคตะวันออกเฉียงเหนือ	๑๓๓.๗ "	ที่ อ.นาแก	จ.นครพนม	"	๓๐ "
ภาคกลาง	๙๒.๒ "	ที่ อ.เมือง	จ.อ่างทอง	"	๒๗ "
ภาคตะวันออก	๗๗.๔ "	ที่ อ.คลองใหญ่	จ.ตราด	"	๒๙ "
ภาคใต้	๙๑.๕ "	ที่ อ.กระบุรี	จ.ระนอง	"	๓๐ "

กรมอุตุนิยมวิทยา

๔ ต.ค.๑๔

General Situation

Period 27 September - 3 October 1971

1. Throughout the week, the low pressure trough covered Upper Thailand, and tropical storm "DELLA", formed in the Pacific Ocean, moved westnorthwestward into the South China Sea, the Gulf of Tonkin and Vietnam Coast, respectively. After landfall, the tropical storm decreased in strength to be a tropical depression and moved further westward across the upper portion of Northern Thailand. These conditions caused widespread rain and thunder rainshowers with isolated heavy falls in the upper portion of Northern and Northeastern Thailand. Scattered rainshowers and thunder rainshowers were observed in the rest of the country, except for the Gulf of Thailand West Coast where isolated rainshowers were experienced.

2. During the week the daily heaviest rainfalls in various parts of Thailand were as follows:-

Northern Part	96.0 mm.	at Phrom Phiram	on 27	September
Northeastern Part	133.7 "	at Na Kae	" 30	"
Central Part	92.2 "	at Ang Thong	" 27	"
Eastern Part	77.4 "	at Khlong Yai	" 29	"
Southern Part	91.5 "	at Kra Buri	" 30	"

Meteorological Department

4 October 1971

ข่าวอากาศเพื่อการเกษตรประจำสัปดาห์

เมื่อวันที่ ๒๘ กันยายน - ๓ ตุลาคม มีลักษณะอากาศซึ่งพอสรุปได้ดังต่อไปนี้:-

ตลอดสัปดาห์ร่องความกดอากาศต่ำยังคงปกคลุมตอนบนของประเทศไทย กับมีพายุโซนร้อน " เดลล่า " ได้ก่อตัวขึ้นในมหาสมุทรแปซิฟิคและเคลื่อนตัวมาทางตะวันตกค่อนไปทางเหนือเล็กน้อยได้เข้าสู่ทะเลจีนใต้ , อ่าวตังเกี๋ย และชายฝั่งเวียดนามตามลำดับ แล้วอ่อนกำลังลงเป็นพายุดีเปรสชั่น และเคลื่อนตัวต่อไปทางทิศตะวันตกเข้าสู่ประเทศไทยทางตอนบนของภาคเหนือ ลักษณะเช่นนี้ทำให้ทางตอนบนของภาคเหนือและภาคตะวันออกเฉียงเหนือของประเทศไทย มีฝนและฝนฟ้าคะนองทั่วไป โดยมีฝนตกหนักเป็นแห่ง ๆ ส่วนในตอนล่างและภาคอื่น ๆ มีฝนหรือฝนฟ้าคะนองกระจาย ยกเว้นอ่าวไทยฝั่งตะวันตกมีฝนเป็นแห่ง ๆ .

ข้อควรระวัง

ในระยะนี้ร่องความกดอากาศต่ำยังคงพาดผ่านภาคกลางของประเทศไทย กับมีพายุโซนร้อน " อีเลน " อยู่ทางตอนกลางของประเทศฟิลิปปินส์และกำลังเคลื่อนตัวมาทางตะวันตกเข้าสู่ทะเลจีนใต้ ลักษณะเช่นนี้จะเป็นเหตุให้ร่องความกดอากาศต่ำมีกำลังแรงขึ้น ซึ่งจะทำให้ในครึ่งหลังของสัปดาห์นี้ทางภาคเหนือ ภาคตะวันออกเฉียงเหนือ ภาคกลาง และภาคตะวันออกมีฝนเกือบทั่วไป โดยจะมีฝนตกหนักเป็นบางแห่ง สำหรับภาคใต้ฝั่งตะวันออกจะมีฝนหรือฝนฟ้าคะนองกระจายตลอดสัปดาห์ ส่วนภาคใต้ฝั่งตะวันตกมีฝนเกือบทั่วไป กสิกรซึ่งอยู่ทางประเทศไทยตอนบนควรระมัดระวังความเสียหายจากฝนตกหนักซึ่งอาจเกิดขึ้นได้ในระยะครึ่งหลังของสัปดาห์นี้ไว้ด้วย.

กองอากาศเกษตร กรมอุตุนิยมวิทยา

๔ ตุลาคม ๒๕๑๔

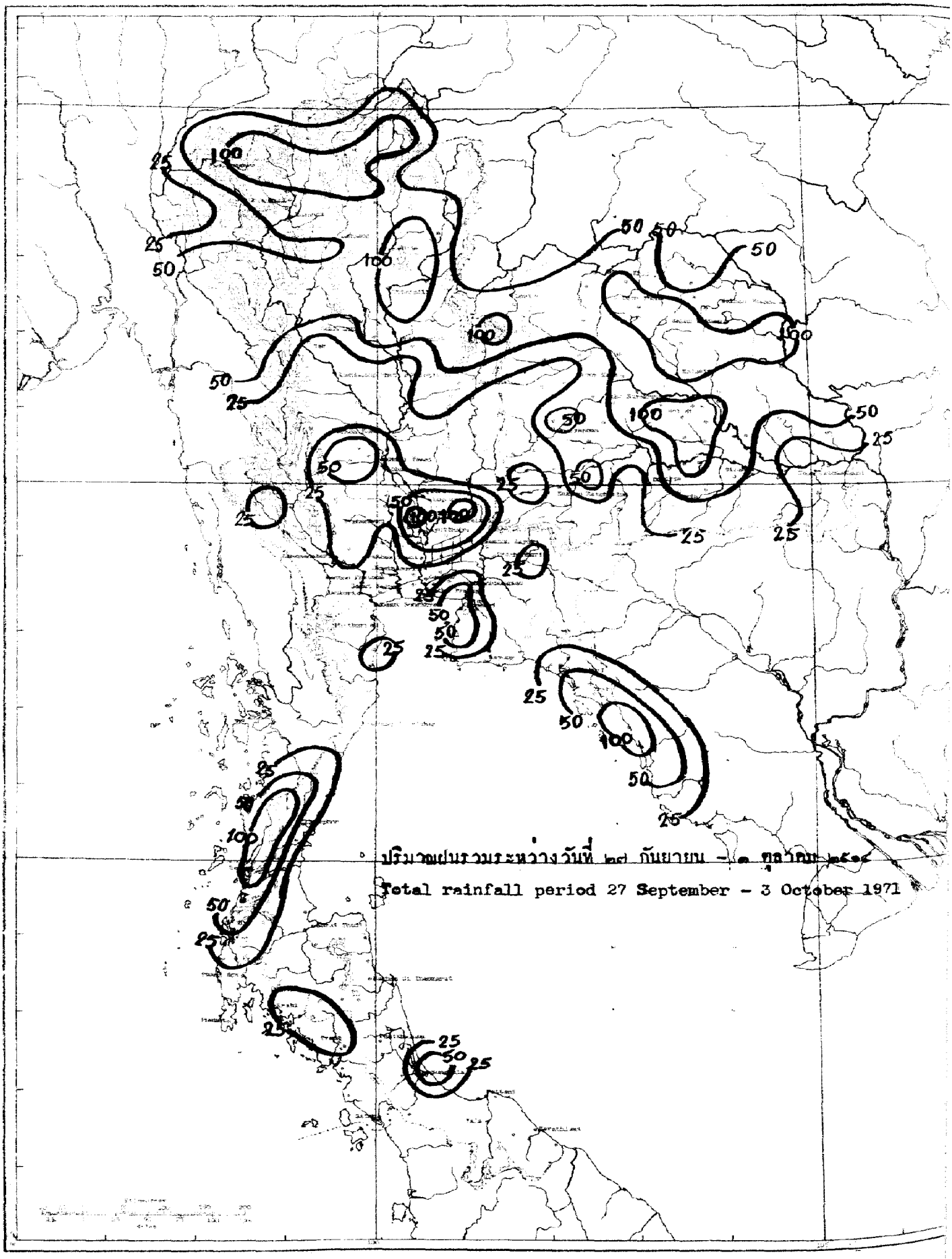
ปริมาณฝนรวมระหว่างวันที่ ๒๗ กันยายน - ๓ ตุลาคม ๒๕๑๔
Total rainfall period 27 September - 3 October 1971

สถานีฝน	Station	วันที่และจำนวนน้ำฝนเป็นมิลลิเมตร Date and amount of rainfall in m.m. กันยายน September				ตุลาคม October			รวม Total rainfall mm.	ตั้งแต่วันที่ 1 มกราคม Accumulative rainfall since 1 January	
		27	28	29	30	1	2	3		ปริมาณ Amount mm.	มากกว่าหรือน้อยกว่าปกติ Above or below normal
ภาคเหนือ	Northern Part										
จ.เชียงราย	Chiang Rai*	0.5	17.0		11.6	38.6	T	3.1	90.8	2070.5	+548.4
อ.แม่สาย	Mae Sai					12.5	35.0		47.5	1799.7	
อ.เชียงแสน	Chiang Saen	20.9	17.0		10.0	20.9	4.0		72.8	1746.5	
อ.เชียงของ	Chiang Khong		5.5	3.8	8.7	28.7			46.7	1686.5	
อ.แม่จัน	Mae Chan	..	..	..	..	..	..	..	..	..	
อ.แม่สรวย	Mae Suai	0.7	6.2		26.0	50.8	5.1		88.8	1587.2	
อ.เทิง	Thoeng	10.3	18.0		20.0	92.0			140.3	1378.5	
อ.เชียงคำ	Chiang Kham				24.7	63.9			88.6	1213.1	
อ.พาน	Phan				21.2	60.2	30.5		111.9	1153.6	
อ.แม่ใจ	Mae Chai	7.2			47.0		9.8		64.0	878.8	
อ.เวียงป่าเป้า	Wiang Pa Pao	..	..	..	..	..	..	..	..	..	
อ.พะเยา	Phayao	4.3			69.4	32.9	11.4		118.0	1029.4	
จ.แม่ฮ่องสอน	Mae Hong Son*	7.4	4.0	18.6	0.3	23.7	40.3	1.3	95.6	1366.1	+255.1
อ.ปาย	Pai		45.0			65.5			110.5	..	
อ.ขุนยวม	Khun Yuam	22.5							22.5	1239.3	
อ.แม่สะเรียง	Mae Sariang*	5.7	T	T		0.2	71.7	3.5	81.1	1310.2	+142.3
จ.เชียงใหม่	Chiang Mai*	20.4	6.6		T	56.5	4.8	1.5	89.8	1350.3	+211.5
อ.ฝาง	Fang	17.4	9.7		1.4				28.5	1590.0	
อ.เชียงดาว	Chiang Dao	..	..	..	..	..	..	..	..	..	
อ.แม่แตง	Mae Taeng	59.5	14.5			89.7	3.5		167.2	1449.7	
อ.แม่ริม	Mae Rim	56.8			1.3	67.3	1.8		127.2	1155.0	
อ.สันทราย	San Sai	75.4	T		8.8		2.4		86.6	1482.3	
อ.ดอยสะเก็ด	Doi Saket	18.0			9.0	50.7	3.4		81.1	1300.8	
อ.สันกำแพง	San Kamphaeng	3.0				20.1	30.0		53.1	..	
อ.หางดง	Hang Dong	12.5	18.5		8.4	53.1	5.8		98.3	1183.4	
อ.สารภี	Saraphi	..	..	..	..	..	..	..	..	..	
อ.สันป่าตอง	San Pa Tong	20.0	9.2			46.5	2.4		78.1	928.1	
อ.จอมทอง	Chom Thong		5.6			30.9			36.5	961.6	
อ.ฮอด	Hot	11.2	6.4		4.5	5.5	27.3		54.9	1024.9	
จ.ลำพูน	Lamphun	4.8							4.8	815.9	..
อ.ป่าซาง	Pa Sang	9.8	16.0			40.0	7.1		72.9	997.3	
อ.ลี้	Li	31.5	7.6						39.1	..	
จ.ลำปาง	Lampang*	37.2			2.2	33.5	14.7	0.6	88.2	1190.4	+291.1
อ.งาว	Ngao	..	..	..	..	..	..	..	..	..	
อ.แจ้ห่ม	Chae Hom	..	..	..	..	..	..	..	..	..	
อ.เกาะคา	Ko Kha	8.0			2.6	30.4			41.0	1008.2	
อ.สบปราบ	Sop Prap	15.8	0.4		2.3	46.1	12.2		76.8	909.6	
อ.เถิน	Thoen	54.4			T		33.4		87.8	1375.6	
อ.แม่พริก	Mae Phrik	34.1		17.6	1.7		46.7		100.1	..	

สถานีฝน	Station	วันที่และจำนวนน้ำฝนเป็นมิลลิเมตร Date and amount of rainfall in m.m. กันยายน September				ตุลาคม October			ตลอด Total rainfall mm.	ตั้งแต่ 1 มกราคม Accumulative rainfall since 1 January ปริมาณ Amount mm.	สูงกว่าหรือต่ำกว่าปกติ Above or below normal
		27	28	29	30	1	2	3			
40.จ.แพร่	Phrae*	8.8	T		35.4	21.6	43.4	0.2	109.4	1374.9	+466.1
41.อ.สอง	Song	58.4			56.4				114.8	1384.3	
42.อ.สูงเม่น	Sung Men	37.8			32.9				70.7	831.5	
43.อ.เด่นชัย	Den Chai	15.3			37.4		33.2		85.9	1231.9	
44.จ.น่าน	Nan*	0.4	0.4		23.6	8.0	19.0		51.4	1214.9	+157.3
45.อ.ทุ่งช้าง	Thung Chang	6.9				28.6			35.5	1439.6	
46.อ.ท่าวังผา	Tha Wang Pha*	6.1				10.1	13.9	7.4	37.5	1407.7	
47.อ.ปัว	Pua		7.5			19.2			26.7	1460.3	
48.อ.สา	Sa	26.0			24.0	20.0			70.0	1010.6	
49.อ.นาน้อย	Na Noi			11.0	16.0	7.0			34.0	919.3	
50.จ.อุตรดิตถ์	Uttaradit*	4.4			10.9	6.6	82.4	10.9	115.2	1681.8	+333.7
51.อ.ฟากท่า	Fak Tha				30.0	1.8			31.8	985.4	
52.อ.น้ำปาด	Nam Pat	19.0			57.5				76.5	1191.4	
53.เขื่อนสิริกิติ์	Sirikit Dam*	21.4				26.1	77.0		124.5	1728.8	
54.อ.ท่าปลา	Tha Pla	61.4			30.1	14.3			105.8	1593.7	
55.อ.ลับแล	Laplae	4.8			17.3	38.5	67.8		128.4	1804.1	
56.จ.ตาก	Tak*	2.2					2.6	6.9	11.7	735.0	+ 81.5
57.อ.บ้านตาก	Ban Tak	2.1					37.9		40.0	630.3	
58.อ.แม่สอด	Mae sot*	7.8	3.7	0.1	0.5	0.4	47.4	2.2	62.1	1596.5	+221.2
59.อ.อุ้มผาง	Umphang	..	..	..	..	..	..	..	..	..	
60.จ.สุโขทัย	Sukhothai	24.3							24.3	749.8	..
61.อ.สวรรคโลก	Sawankhalok	72.8							72.8	1039.1	
62.อ.กงไกรลาศ	Kong Krailat	81.9					7.6		89.5	1124.0	
63.จ.พิษณุโลก	Phitsanulok*	8.0	0.1		0.1	2.2	5.6	0.3	16.3	1479.8	+250.7
64.อ.พรหมพิราม	Phrom Phiram	96.0							96.0	1175.2	
65.อ.วังทอง	Wang Thong	26.4			0.4		8.8		35.6	1170.4	
66.อ.บางกระทุ่ม	Bang Kratum		12.9				4.3		17.2	1257.7	
67.จ.กำแพงเพชร	Kamphaeng Phet	24.2							24.2	988.1	+302.0
68.อ.คลองขลุง	Khlong Khlung	..	..	..	..	..	..	..	..	..	
69.อ.ขาณุวรลักษบุรี	Khanu Woralaksaburi		11.7				T		11.7	1420.9	
70.จ.พิจิตร	Phichit						1.8		1.8	1081.2	-171.1
71.อ.สามง่าม	Sam Ngam	..	..	..	..	..	..	..	..	..	
72.อ.ตะพานหิน	Taphan Hin	0.7	36.6				2.6		39.9	1013.0	
73.อ.บางมูลนาก	Bang Mun Nak	..	..	..	..	..	..	..	..	..	
74.อ.โพทะเล	Pho Thale	..	..	..	..	..	..	..	..	..	
75.จ.เพชรบูรณ์	Phetchabun*	T			2.1	10.1	7.3	2.7	22.2	862.8	-209.8
76.อ.หล่มเก่า	Lom Kao	24.2			6.2		83.5		113.9	1042.4	
77.อ.หล่มสัก	Lom Sak*	1.6			9.4	6.1	14.2		31.3	907.0	
78.อ.ชนแดน	Chon Daen		15.6				9.7		25.3	1152.4	
79.อ.หนองไผ่	Nong Phai	..	..	..	..	..	..	..	..	..	
80.อ.วิเชียรบุรี	Wichian Buri*	8.2	0.6			0.4	6.7		15.9	1054.8	

สถานีฝน	Station	วันที่และจำนวนน้ำฝนเป็นมิลลิเมตร Date and amount of rainfall in m.m. กันยายน September			ตุลาคม October				รวม Total rainfall mm.	ตั้งแต่ 1 ม.ค. Accumulative rainfall since 1 January	
		27	28	29	30	1	2	3		จำนวน Amount mm.	สูงกว่าหรือต่ำกว่าปกติ Above or below normal
ภาคตะวันออกเฉียงเหนือ	Northeastern Part										
1.จ.เลย	Loei*	5.5			36.9	4.6	17.7	27.2	91.9	992.4	-161.5
2.อ.เชียงคาน	Chiang Khan				19.3	15.9	4.0		39.2	876.7	
3.อ.ท่าลี่	Tha Li	..	..	..	..	..	..	..	..	..	
4.อ.ด่านซ้าย	Dan Sai	9.1			50.4	2.9	25.2		87.6	950.5	
5.อ.วังสะพุง	Wang Saphung				34.4		37.2		71.6	1029.8	
6.จ.หนองคาย	Nong Khai*	0.4			67.4	17.6	9.6	4.7	99.7	1779.5	+197.7
7.อ.ศรีเชียงใหม่	Si Chiang Mai				21.0	18.3	44.1		83.4	1400.2	
8.อ.โพนพิสัย	Phon Phisai				18.0	37.5			55.5	1750.0	
9.อ.ท่าบ่อ	Tha Bo	1.3			25.4	28.5	4.0		59.2	1565.7	
10.จ.อุดรธานี	Udon Thani*	11.3			75.7	26.2	1.5	66.3	181.0	1426.8	+193.9
11.อ.เพ็ญ	Phen				94.2				94.2	2327.9	
12.อ.หนองหาน	Nong Han			30.0	110.0				140.0	1364.2	
13.จ.สกลนคร	Sakon Nakhon*		0.9	3.2	77.6	T	4.9	1.6	88.2	1919.3	+514.8
14.อ.วานรนิวาส	Wanon Niwat				30.2				30.2	1043.8	
15.อ.สว่างแดนดิน	Sawang Daen Din		4.8	2.4	84.1				91.3	1302.4	
16.อ.พรรณานิคม	Phanna Nikhom		3.1		53.7	7.3	5.1		69.2	1462.5	
17.จ.นครพนม	Nakhon Phanom*		7.0		54.4	10.9	1.5	3.2	77.0	1966.4	-1[illegible].1
18.อ.บ้านแพง	Ban Phaeng			5.9	22.8	26.9			55.6	2258.2	
19.อ.ท่าอุเทน	Tha Uten	..	..	..	..	..	..	..	..	..	
20.อ.นาแก	Na Kae		16.2		133.7				149.9	1495.1	
21.อ.ธาตุพนม	That Phanom	16.8			119.2				136.0	1630.4	
22.อ.มุกดาหาร	Mukdahan*	4.2		0.2	87.1	T	3.3	2.6	97.4	1720.9	+425.3
23.จ.กาฬสินธุ์	Kalasin	7.1	3.1		36.2		65.2		111.6	1251.1	-110.5
24.อ.ยางตลาด	Yang Talat	4.2	6.4		43.8	6.4	37.2		98.0	1400.5	
25.อ.สหัสขันธ์	Sahatsakhan	51.2	1.2		79.5				131.9	..	
26.อ.กมลาไสย	Kamalasai	6.7	9.8		29.9		6.2	..	52.6	1472.0	
27.จ.ร้อยเอ็ด	Roi Et*	6.2	70.0		34.7	2.7	3.6	4.3	121.5	1512.6	+244.3
28.อ.โพนทอง	Phon Thong	..	..	..	..	..	..	..	..	..	
29.อ.ธวัชบุรี	Thawatchaburi		86.5		36.0	7.0			129.5	1649.1	
30.อ.อาจสามารถ	At Samat		12.1		25.1	25.2			62.4	1565.0	
31.อ.เสลภูมิ	Selaphum	..	..	..	..	..	..	..	..	..	
32.อ.จตุรพักตรพิมาน	Chaturaphak Phiman		22.0		35.0	60.5			117.5	1128.3	
33.อ.เกษตรวิสัย	Kaset Wisai		57.0						57.0	1380.7	
34.อ.พนมไพร	Phanom Phrai								0.0	..	
35.อ.สุวรรณภูมิ	Suwannaphum	0.3	41.7		17.5	23.4	32.4		115.3	1623.8	
36.จ.มหาสารคาม	Maha Sarakham	5.8	22.3	3.2	23.6	3.8	100.4		161.1	1407.9	+244.4
37.อ.โกสุมพิสัย	Kosum Phisai*	2.8	11.7	1.2	44.3	24.4	48.5		132.9	1119.3	
38.อ.บรบือ	Borabu			2.5	19.2	8.9	60.5		91.1	1250.9	
39.อ.พยัคฆภูมิพิสัย	Phayakkhaphum Phisai		9.1		6.4		26.4		41.9	1294.9	
40.จ.ขอนแก่น	Khon Kaen*	3.0		1.6	31.9	6.7	6.7	2.2	51.7	1123.4	- 54.8

สถานีฝน	Station	วันที่และจำนวนน้ำฝนเป็นมิลลิเมตร Date and amount of rainfall in m.m. กันยายน September				ตุลาคม October			รวม Total rainfall mm.	ปริมาณตั้งแต่ 1 ม.ค. Accumulative rainfall since 1 January ปริมาณ Amount mm.	เหนือหรือต่ำ Above or below normal
		27	28	29	30	1	2	3			
41.อ.ภูเวียง	Phu Wiang				17.0	9.6	14.6		41.2	1238.4	
42.อ.ชุมแพ	Chum Phae				29.0	3.8	36.7		69.5	927.1	
43.อ.มัญจาคีรี	Mancha Khiri				26.0		19.0		45.0	951.6	
44.อ.ชนบท	Chonnabot*				15.2	2.4			17.6	1131.2	
45.อ.บ้านไผ่	Ban Phai				19.0	3.0	14.0		36.0	1251.9	
46.อ.พล	Phon						3.7		3.7	963.6	
47.จ.ชัยภูมิ	Chaiyaphum*	9.3			0.6	21.2	11.3	3.7	46.1	1141.9	+346.7
48.อ.ภูเขียว	Phu Khiec						29.0		29.0	811.5	
49.อ.กอนสวรรค์	Khon Sawan	63.6							63.6	985.3	
50.อ.จัตุรัส	Chatturat						11.2		11.2	869.3	
51.อ.บำเหน็จณรงค์	Bamnet Narong	..	..	..	..	..	..	..	..	..	
52.จ.นครราชสีมา	Nakhon Ratchasima*	8.8					4.4	1.5	14.7	958.1	- 16.6
53.อ.บัวใหญ่	Bua Yai								0.0	..	
54.อ.คง	Khong	5.2		9.2			13.4		27.8	872.8	
55.อ.ด่านขุนทด	Dan Khun Thot	22.0							22.0	914.8	
56.อ.โนนไทย	Non Thai	25.9		5.1					31.0	717.8	
57.อ.โนนสูง	Non Sung								0.0	965.8	
58.อ.พิมาย	Phimai			26.3			27.0		53.3	1089.5	
59.อ.สีคิ้ว	Sikhiu	3.9	1.5				12.1		17.5	888.3	
60.อ.สูงเนิน	Sung Noen	9.0				7.8	11.1		27.9	1004.3	
61.อ.ปักธงชัย	Phak Thong Chai	2.2	1.5				2.5		6.2	824.2	
62.อ.โชคชัย	Chok Chai*	6.0					0.6		6.6	890.2	
63.อ.ครบุรี	Khon Buri								0.0	744.5	
64.จ.บุรีรัมย์	Buri Ram	10.3							10.3	1344.6	+105.7
65.อ.พุทไธสง	Phutthaisong	..	..	..	..	..	..	..	..	..	
66.อ.สตึก	Satuk			10.2					10.2	931.1	
67.อ.ลำปลายมาศ	Lam Plai Mat	6.3							6.3	1125.9	
68.อ.นางรอง	Nang Rong*	0.6		9.2		11.3	5.9		27.0	1060.1	
69.จ.สุรินทร์	Surin*	8.6	0.5	3.2	0.2	14.3	4.7	11.4	42.9	1129.0	+115.9
70.อ.รัตนบุรี	Rattanaburi	48.3	1.4		1.9	18.1	107.5		177.2	1222.8	
71.อ.ท่าตูม	Tha Tum*	4.2	1.0		3.1	6.1	25.6	17.2	57.2	1466.7	
72.อ.ศีขรภูมิ	Sikhoraphum	57.5	32.5						90.0	1250.3	
73.อ.ปราสาท	Prasat					19.3			19.3	..	
74.อ.สังขะ	Sangkha								0.0	944.6	
75.จ.ศรีสะเกษ	Si Sa Ket								0.0	1056.1	-131.4
76.อ.ราษีไศล	Rasi Salai	23.5							23.5	1258.4	
77.อ.อุทุมพรพิสัย	Uthumphon Phisai	7.1	1.6						8.7	..	
78.อ.กันทรารมย์	Kanthararom		15.7						15.7	1158.6	
79.อ.ขุขันธ์	Khukhan		10.0						10.0	1004.7	
80.อ.กันทรลักษ์	Kantharalak		10.8			15.0			25.8	1035.7	
81.จ.อุบลราชธานี	Ubon Ratchathani*		0.5		10.6	0.5	4.1		15.7	1332.0	-229.3

สถานีฝน	Station	วันที่และจำนวนน้ำฝนเป็นมิลลิเมตร Date and amount of rainfall in m.m. กันยายน September				ตุลาคม October			รวม Total rainfall mm.	ปริมาณน้ำฝนตั้งแต่ 1 ม.ค. Accumulative rainfall since 1 January ปริมาณ Amount mm.	สูงกว่าหรือต่ำกว่าปกติ Above or below normal
		27	28	29	30	1	2	3			
82.อ.เขมราฐ	Khemarat	10.7			81.1	6.3			98.1	1281.3	
83.อ.อำนาจเจริญ	Amnat Charoen	..	..	..	..	..	..	..	..	..	
84.อ.ยโสธร	Yasothon	13.6				32.8			46.4	1276.3	
85.อ.คำเขื่อนแก้ว	Kham Khuan Kaeo			9.5					9.5	..	
86.อ.ตระการพืชผล	Trakan Phutphon				1.5	30.0	30.5		62.0	1271.9	
87.อ.มหาชนะชัย	Maha Chana Chai				6.6	3.6	11.8		22.0	1336.7	
88.อ.เขื่องใน	Khuang Nai								0.0	1268.2	
89.อ.โขงเจียม	Khong Chiam								0.0	1316.3	
90.อ.เดชอุดม	Det Udom	15.3	5.7						21.0	1444.9	
ภาคกลาง	Central Part										
1.จ.นครสวรรค์	Nakhon Sawan*	6.3				4.7	0.1	T	11.1	985.9	-115.0
2.อ.บรรพตพิสัย	Banphot Phisai		T			22.8			22.8	1010.5	
3.อ.ตาคลี	Takhli	2.6		21.6		2.3	1.2		27.9	1327.5	
4.อ.ลาดยาว	Lat Yao	41.9	10.9						52.8	850.2	
5.อ.ชุมแสง	Chumsaeng					12.8			12.8	..	
6.อ.หนองบัว	Nong Bua	..	..	..	..	..	..	..	..	..	
7.อ.ท่าตะโก	Tha Tako								0.0	727.6	
8.อ.พยุหะคีรี	Phayuha Khiri								0.0	..	
9.อ.อุทัยธานี	Uthai Thani								0.0	1057.4	+ 32.2
10.อ.สว่างอารมณ์	Sawang Arom								0.0	..	
11.อ.หนองฉาง	Nong Chang	26.5	13.1			12.4			52.0	1151.5	
12.อ.ทัพทัน	Thab Than	25.6	1.8			45.8			93.2	1024.6	
13.อ.หนองขาหย่าง	Nong Khayang	65.0				32.0			97.0	..	
14.อ.บ้านไร่	Ban Rai	60.1							60.1	..	
15.จ.ชัยนาท	Chainat	20.3		0.3		6.4			27.0	938.3	-171.6
16.อ.มโนรมย์	Manorom	44.8		44.6					89.4	817.6	
17.อ.วัดสิงห์	Wat Sing	31.7		13.7					45.4	975.0	
18.จ.สิงห์บุรี	Sing Buri	2.1				53.9	2.3		58.3	706.6	-249.9
19.อ.อินทร์บุรี	In Buri								0.0	987.7	
20.อ.บางระจัน	Bang Rachan	0.7					33.8		34.5	916.4	
21.อ.พรหมบุรี	Phrom Buri	16.5							16.5	769.1	
22.จ.ลพบุรี	Lopburi*	29.2	9.3			32.4	3.5		74.4	1062.2	- 75.8
23.อ.บ้านหมี่	Ban Mi	..	..	..	..	..	..	..	..	..	
24.อ.ชัยบาดาล	Chai Badan	5.9	3.2				0.3		9.4	1064.5	
25.อ.บัวชุม	Bua Chum*	6.2	0.3				0.5		7.0	897.9	
26.อ.ท่าวุ้ง	Tha Wung	37.5				30.0	5.8		73.3	915.9	
27.อ.โคกสำโรง	Khok Samrong		4.5			3.2			7.7	693.6	
28.จ.สุพรรณบุรี	Suphan Buri*	T		T		1.8	1.6	T	3.4	841.7	-232.1
29.อ.ดอนเจดีย์	Don Chedi								0.0	..	
30.อ.เดิมบางนางบวช	Doembang Nangbuat					8.4			8.4	694.3	
31.อ.สามชุก	Sam Chuk	5.0				25.4			30.4	..	

สถานีฝน	Station	วันที่และจำนวนน้ำฝนเป็นมิลลิเมตร Date and amount of rainfall in m.m. กันยายน September				ตุลาคม October			รวม มม. Total rainfall mm.	ปริมาณน้ำฝนตั้งแต่ 1 ม.ค. Accumulative rainfall since 1 January ปริมาณ มม. Amount mm.	สูงกว่าหรือต่ำกว่าปกติ Above or below normal
		27	28	29	30	1	2	3			
32.อ.ศรีประจันต์	Si Prachan	..	..	..	..	..	..	..	..	..	
33.อ.บางปลาม้า	Bang Pla Ma								0.0	732.4	
34.อ.สองพี่น้อง	Song Phi Nong								0.0	...	
35.จ.อ่างทอง	Ang Thong	10.3		4.8		26.5	27.5		69.1	965.1	-197.1
36.อ.โพธิ์ทอง	Pho Thong	92.2	6.7			15.8			114.7	1134.6	
37.อ.ไชโย	Chaiyo	..	..	..	..	..	..	..	..	..	
38.อ.วิเศษชัยชาญ	Wiset Chai Chan	51.0				11.5	24.0		86.5	735.7	
39.อ.ป่าโมก	Pa Mok	44.6					21.3		65.9	..	
40.จ.สระบุรี	Saraburi	8.2	8.8			12.5	4.3		33.8	1737.6	+414.5
41.อ.พระพุทธบาท	Phra Phutthabat	..	..	..	..	..	..	..	..	..	
42.อ.บ้านหมอ	Ban Mo	..	..	..	..	..	..	..	..	..	
43.อ.หนองแค	Nong Khae	4.3							4.3	1184.8	
44.อ.แก่งคอย	Kaeng Khoi	35.7				22.3	8.3		66.3	1257.2	
45.จ.พระนครศรีอยุธยา	Ayutthaya			5.6			16.2		21.8	..	..
46.อ.ท่าเรือ	Tha Rua	35.4	19.1			17.6	5.8		77.9	826.6	
47.อ.ผักไห่	Phak Hai	45.2							45.2	..	
48.อ.บางบาล	Bang Ban	63.8							63.8	1263.4	
49.อ.บางไทร	Bang Sai	9.1							9.1	1222.9	
50.อ.เสนา	Sena	50.5							50.5	..	
51.อ.บางปะอิน	Bang Pa-in	12.6							12.6	751.4	
52.จ.ปทุมธานี	Pathum Thani			11.2					11.2	907.8	-424.6
53.อ.ธัญบุรี	Thanyaburi								0.0	..	
54.ต.รังสิต	Rangsit								0.0	1038.3	
55.จ.นนทบุรี	Nonthaburi					6.2			6.2	1067.5	- 89.2
56.อ.บางบัวทอง	Bang Bua Thong	T				8.8			8.8	960.0	
57.จ.ธนบุรี	Thon Buri								0.0	..	..
58.อ.บางขุนเทียน	Bang Khun Thian	..	..	..	..	..	..	..	..	..	
59.อ.ตลิ่งชัน	Taling Chan	..	..	..	..	..	..	..	..	..	
60.จ.พระนคร	Phra Nakhon*	21.9		2.2		17.5		0.2	41.8	1320.6	+ 25.2
61.สนามบินดอนเมือง	Don Muang Air-port*	3.0	10.8	4.2		1.6			19.6	1018.0	-336.8
62.อ.บางเขน	Bang Khen*		0.6	2.6		4.1		9.1	16.4	1250.1	
63.อ.มีนบุรี	Min Buri	7.7							7.7	908.1	
64.อ.ลาดกระบัง	Lat Krabang	..	..	..	..	..	..	..	..	..	
65.ศูนย์วิจัยบางนา	Bang Na*	28.2	0.2	0.3				T	28.7	1137.8	
66.จ.กาญจนบุรี	Kanchanaburi*	11.4				2.4	8.5	15.5	37.8	915.0	+ 34.4
67.เมืองปิลอก	Pilok	..	..	..	..	..	..	..	...	..	
68.อ.สังขละบุรี	Sangkhla Buri	..	..	..	..	..	..	..	..	..	
69.อ.ทองผาภูมิ	Thong Pha Phum*	14.9	3.8		2.0	9.0	9.2	T	38.9	1536.8	
70.อ.ศรีสวัสดิ์	Si Sawat	..	..	..	..	..	..	..	..	..	
71.อ.บ่อพลอย	Bo Phloi	..	..	..	..	..	..	..	..	..	
72.อ.ไทรโยค	Sai Yok	..	..	..	..	..	..	..	..	..	

สถานีฝน	Station	วันที่และจำนวนน้ำฝนเป็นมิลลิเมตร Date and amount of rainfall in m.m. กันยายน September				ตุลาคม October			รวม มม. Total rainfall mm.	ปริมาณฝนตั้งแต่ 1 ม.ค. Accumulative rainfall since 1 January ปริมาณ มม. Amount mm.	สูงกว่าหรือต่ำกว่าปกติ Above or below normal
		27	28	29	30	1	2	3			
73.อ.พนมทวน	Phanom Thuan	0.7							0.7	..	
74.อ.ท่าม่วง	Tha Muang	13.1				T			13.1	865.2	
75.อ.ท่ามะกา	Tha Maka	..	..	..	..	..	..	..	..	..	
76.จ.นครปฐม	Nakhon Pathom	3.0				T	2.3		5.3	906.2	-211.0
77.อ.กำแพงแสน	Kamphaeng Saen	7.5							7.5	..	
78.อ.นครชัยศรี	Nakhon Chaisi	1.3					0.6		1.9	753.0	
79.จ.ราชบุรี	Ratchaburi	18.6							18.6	934.9	+ 41.2
80.อ.บ้านโป่ง	Ban Pong	2.5					3.8		6.3	637.4	
81.อ.โพธาราม	Photharam								0.0	687.4	
82.อ.ดำเนินสดวก	Damnoen Saduak	2.3							2.3	..	
83.อ.ปากท่อ	Pak Tho								0.0	..	
84.จ.สมุทรสงคราม	Samut Songkham								0.0	682.0	-206.7
85.อ.บางคนที	Bang Khonthi								0.0	645.6	
86.อ.อัมพวา	Amphawa								0.0	736.6	
87.จ.สมุทรสาคร	Samut Sakhon	1.0					1.3		2.3	1156.0	- 69.8
88.จ.สมุทรปราการ	Samut Prakan	31.0							31.0	1360.4	- 40.3
89.อ.พระประแดง	Phra Pradaeng	..	..	..	..	..	..	..	..	..	
90.อ.บางพลี	Bang Phli	35.8	20.6			20.6			77.0	1211.9	
<u>ภาคตะวันออก</u>	<u>Eastern Part</u>										
1.จ.นครนายก	Nakhon Nayok	0.4	22.6						23.0	1617.5	-295.4
2.อ.บ้านนา	Ban Na		3.9						3.9	1391.7	
3.อ.ปากพลี	Pak Phli	3.2	37.5						40.7	2055.0	
4.จ.ปราจีนบุรี	Prachin Buri*	4.2	13.7			5.4	T		23.3	1861.1	+ 30.0
5.อ.บ้านสร้าง	Ban Sang		4.4						4.4	1449.2	
6.อ.ศรีมหาโพธิ	Si Maha Phot		39.7			4.8	0.1		44.6	1567.2	
7.อ.กบินทร์บุรี	Kabin Buri	0.3	16.1				1.1		17.5	1427.6	
8.อ.สระแก้ว	Sakaeo	1.5				3.1	1.5		6.1	1322.2	
9.อ.วัฒนานคร	Watthana Nakhon	11.2	1.1			4.9			17.2	1178.1	
10.อ.อรัญประเทศ	Aranyaprathet*	3.1	0.9			3.7	1.5	T	9.2	1253.0	-176.9
11.จ.ฉะเชิงเทรา	Chachoengsao	..	..	..	..	..	..	..	..	..	..
12.อ.บ้านโพธิ์	Ban Pho	20.8	7.3			6.7			34.8	1173.3	
13.จ.ชลบุรี	Chon Buri*	8.9		50.6	T		1.5		61.0	1158.9	- 69.5
14.อ.พานทอง	Phan Thong	26.3							26.3	838.7	
15.อ.พนัสนิคม	Phanat Nikhom	..	..	..	..	..	..	..	..	..	
16.อ.บ้านบึง	Ban Bung	53.1							53.1	869.1	
17.อ.เกาะสีชัง	Ko Sichang*	35.0	T	12.6	T		T	40.0	87.6	1074.3	
18.อ.ศรีราชา	Si Racha	58.2							58.2	1031.5	
19.อ.สัตหีบ	Sattahip*	13.5	1.9	3.4			1.7	T	20.5	1455.8	+517.6
20.จ.ระยอง	Rayong*	2.2	0.7	1.0			17.5		21.4	1118.9	+ 59.4
21.อ.บ้านค่าย	Ban Khai			10.7					10.7	889.4	
22.อ.แกลง	Klaeng	9.7	3.0				7.1		19.8	1538.2	

สถานีฝน	Station	วันที่และจำนวนน้ำฝนเป็นมิลลิเมตร Date and amount of rainfall in m.m. กันยายน September				ตุลาคม October			ผลรวม Total rainfall mm.	Accumulative rainfall since 1 January ปริมาณ Amount mm.	มากกว่าหรือน้อยกว่าปกติ Above or below normal
		27	28	29	30	1	2	3			
23.จ.จันทบุรี	Chanthaburi*	3.2	43.2	0.6		10.4	T	1.0	58.4	2157.9	-576.1
24.อ.ท่าใหม่	Tha Mai	..	..	..	..	..	..	..	..	..	
25.อ.มะขาม	Makham	..	..	..	..	..	..	..	..	..	
26.อ.คลุง	Khlung		7.5	9.3					16.8	..	
27.จ.ตราด	Trat	14.7		34.6	18.2				67.5	3086.4	-266.4
28.อ.เขาสมิง	Khao Saming	30.4	12.1	5.3		5.4			53.2	..	
29.อ.แหลมงอบ	Laem Ngop*	4.5	10.5	35.0	2.4				52.4	..	
30.อ.คลองใหญ่	Khlong Yai*	6.0	40.8	77.4	3.0	17.9	1.2	9.3	156.1	3383.5	-1101.7
ภาคใต้	Southern Part										
1.จ.เพชรบุรี	Phetchaburi	2.9		5.1			3.4		11.4	681.1	- 76.1
2.อ.บ้านแหลม	Ban Laem						2.4		2.4	707.6	
3.อ.บ้านลาด	Ban Lat								0.0	359.9	
4.อ.ชะอำ	Cha-am	5.4					14.7		20.1	..	
5.จ.ประจวบคีรีขันธ์	Prachuap Khiri Khan*	0.2	9.2		T	0.1	1.9	T	11.4	627.5	- 62.2
6.อ.กุยบุรี	Kui Buri	..	..	..	..	..	..	..	..	..	
7.อ.หัวหิน	Hua Hin*	0.7	1.1	0.5			9.5	21.5	33.3	467.1	-268.2
8.จ.ชุมพร	Chumphon*	7.4	T	6.0	0.4	20.4	T		34.2	890.8	-486.7
9.อ.ท่าแซะ	Tha Sae	20.0	6.3	8.1	7.9	9.7	2.4		54.4	870.0	
10.อ.สวี	Sawi			5.7		10.7			16.4	431.6	
11.อ.หลังสวน	Lang Suan								0.0	742.1	
12.จ.สุราษฎร์ธานี	Surat Thani			T			6.3	8.0	14.3	1037.8	+125.8
13.อ.ไชยา	Chaiya								0.0	..	
14.อ.เกาะสมุย	Ko Samui*			4.1		0.6		0.4	5.1	846.7	
15.อ.พุนพิน	Phunphin						10.8		10.8	562.0	
16.อ.บ้านนาสาร	Ban Na San								0.0	..	
17.จ.นครศรีธรรมราช	Nakhon Si Thammarat*				T		0.5	0.1	0.6	583.7	-724.4
18.อ.สิชล	Sichon								0.0	811.7	
19.อ.ท่าศาลา	Tha Sala								0.0	..	
20.อ.ฉวาง	Chawang								0.0	776.4	
21.อ.ทุ่งสง	Thung Song				8.3				8.3	978.5	
22.อ.ร่อนพิบูลย์	Ron Phibun								0.0	..	
23.อ.ปากพนัง	Pak Phanang								0.0	553.7	
24.จ.พัทลุง	Phatthalung								0.0	587.5	-461.0
25.อ.เขาชัยสน	Khao Chaison								0.0	613.6	
26.จ.สงขลา	Songkhla*			T	1.5			81.7	83.2	646.5	-187.2
27.อ.รัตภูมิ	Rattaphum				6.8				6.8	787.6	
28.อ.หาดใหญ่	Hat Yai								0.0	580.5	
29.อ.สะเดา	Sadao								0.0	1057.2	
30.จ.ปัตตานี	Pattani*				0.2	1.2		3.7	5.1	711.1	+ 70.6
31.อ.หนองจิก	Nong Chik								0.0	377.0	
32.อ.ยะหริ่ง	Yaring								0.0	..	

สถานีฝน	Station	วันที่และจำนวนน้ำฝนเป็นมิลลิเมตร Date and amount of rainfall in m.m. กันยายน September				ตุลาคม October			ปริมาณ m.m. Total rainfall mm.	ตั้งแต่ 1 มค. Accumulative rainfall since 1 January ปริมาณ m.m. Amount mm.	สูงกว่าหรือต่ำกว่าปกติ Above or below normal
		27	28	29	30	1	2	3			
33.อ.ปะนาเระ	Panare				6.7				6.7	422.3	
34.จ.ยะลา	Yala								0.0	787.8	
35.อ.เบตง	Betong								0.0	894.8	
36.อ.บันนังสตา	Bannang Satar								0.0	906.2	
37.จ.นราธิวาส	Narathiwat*					3.7		1.7	5.4	1046.4	-393.8
38.อ.ยี่งอ	Yi-ngo								0.0	..	
39.อ.ระแงะ	Rangae								0.0	901.9	
40.อ.ตากใบ	Tak Bai								0.0	843.7	
41.จ.ระนอง	Ranong*	26.3		34.6	43.1	44.4	9.9	19.6	177.9	3361.3	-849.5
42.อ.กระบุรี	Kra Buri	13.2			91.5	27.3			132.0	2199.2	
43.จ.พังงา	Phangnga				7.5				7.5	1967.4	-146.6
44.อ.กะปง	Kapong			22.3	7.4	1.3	13.2		44.2	2862.8	
45.อ.ตะกั่วป่า	Takua Pa			20.5	14.9	4.2	9.6		49.2	4343.1	
46.อ.ท้ายเหมือง	Thai Muang			1.2					1.2	2902.2	
47.อ.ตะกั่วทุ่ง	Takua Thung			12.0	9.2				21.2	2422.2	
48.จ.ภูเก็ต	Phuket*							2.0	2.0	..	
49.สนามบินภูเก็ต	Phuket Air-port*			0.4	4.3			7.6	16.6	2359.6	
50.อ.ถลาง	Thalang	..	..	..	..	..	..	..	..	..	
51.จ.กระบี่	Krabi			29.5					29.5	..	
52.อ.อ่าวลึก	Ao Luk				4.0				4.0	1686.0	
53.อ.คลองท่อม	Khlong Tom			0.1	24.8				24.9	1379.3	
54.สนามบินตรัง	Trang Air-port*			T	19.3	7.0			26.3	1106.6	-796.3
55.อ.สิเกา	Sikao				15.3		1.7		17.0	1320.2	
56.อ.ย่านตาขาว	Yan Ta Khao				24.1				24.1	1084.3	
57.อ.ปะเหลียน	Palian								0.0	1534.1	
58.จ.สตูล	Satun								0.0	..	
59.อ.ทุ่งหว้า	Thung Wa				10.0				10.0	1370.0	
60.อ.ละงู	Langu								0.0	..	

หมายเหตุ ช่องว่าง ไม่มีฝนตก
* สถานีตรวจอากาศ
T ฝนเล็กน้อยวัดไม่ได้
.. ไม่มีรายงาน

Remark Blank No rain
* Synoptic Station
T Trace
.. No report

อุณหภูมิสูงสุดและต่ำสุดประจำวันที่ ๒๗ กันยายน – ๓ ตุลาคม ๒๕๑๔

Daily Max. and Min. Temperature **27 September - 3 October 1971**

สถานี	Station	อุณหภูมิสูงสุดและต่ำสุดเป็นองศา ซ. Max. and Min. Temperature in degree C.							เฉลี่ยสูงสุดต่ำสุด Average Max. Min.	เฉลี่ยในสัปดาห์ Weekly Mean	ค่าปกติประจำเดือน Monthly Normal
		27	28	29	30	1	2	3			
ภาคเหนือ	**Northern Part**										
1.จ.เชียงราย	Chiang Rai	29.5 20.5	27.2 21.9	31.9 20.5	32.5 21.0	30.2 21.5	29.2 21.8	29.5 22.0	30.0 21.3	25.7	26.7
2.จ.แม่ฮ่องสอน	Mae Hong Son	31.0 23.5	33.2 23.2	32.0 22.6	32.0 22.6	28.4 23.4	29.4 22.2	29.6 23.2	30.8 23.0	26.9	27.2
3.จ.เชียงใหม่	Chiang Mai	31.5 23.7	31.4 23.1	31.0 22.3	32.0 22.1	25.6 22.5	30.3 22.3	31.0 23.1	30.4 22.7	26.6	26.9
4.จ.น่าน	Nan	31.2 22.4	33.1 24.0	33.7 23.0	34.1 23.3	26.5 22.1	31.7 23.6	33.0 23.9	31.9 23.2	27.6	27.7
5.อ.ท่าวังผา	Tha Wang Pha	30.2 23.2	31.4 23.6	31.8 23.1	33.6 23.5	26.6 22.7	30.4 23.4	31.6 23.0	30.8 23.2	27.0	..
6.จ.ลำปาง	Lampang	30.9 23.0	31.0 21.6	32.5 23.4	33.1 22.4	27.5 22.9	29.8 22.6	31.5 22.5	30.9 22.6	26.8	27.3
7.อ.แม่สะเรียง	Mae Sariang	32.0 22.0	32.2 22.4	31.1 22.2	32.2 22.4	27.7 22.7	31.0 23.6	29.6 21.5	30.8 22.4	26.6	27.4
8.จ.แพร่	Phrae	29.9 23.3	32.7 23.0	33.1 23.8	33.5 23.2	26.6 23.4	31.7 23.4	32.7 22.5	31.5 23.2	27.4	27.2
9.จ.อุตรดิตถ์	Uttaradit	31.8 23.0	32.6 22.8	33.6 23.4	33.9 23.5	28.9 23.5	32.3 23.9	32.2 22.0	32.3 23.2	27.8	28.3
10.สนามบินอุตรดิตถ์	Uttaradit Air-port	31.3 23.8	32.8 23.0	33.6 23.5	32.8 24.0	26.8 23.8	32.5 24.4	.. ..	31.6 23.8	27.7	..
11.จ.ตาก	Tak	30.2 22.7	31.8 23.9	31.6 24.6	32.2 23.6	32.0 25.6	29.9 24.0	32.2 23.7	31.4 24.0	27.7	27.7
12.จ.พิษณุโลก	Phitsanulok	32.0 23.8	31.8 24.0	33.0 24.0	33.3 24.9	30.6 25.6	32.3 24.6	32.6 24.0	32.2 24.4	28.3	28.3
13.อ.แม่สอด	Mae Sot	30.6 23.1	32.0 21.7	30.0 22.8	31.3 22.9	30.0 23.1	29.5 23.2	30.2 21.9	30.5 22.7	26.6	27.0
14.จ.เพชรบูรณ์	Phetchabun	31.5 22.5	33.1 23.6	32.7 23.4	33.3 24.0	31.1 23.4	32.6 24.0	33.0 23.7	32.3 23.5	27.9	27.4
15.อ.หล่มสัก	Lom Sak	30.6 23.0	33.2 23.0	33.0 24.2	32.5 21.6	29.0 23.4	31.6 24.0	.. 23.2	31.7 23.2	27.5	..
16.อ.วิเชียรบุรี	Wichian Buri	29.4 23.1	33.2 24.0	31.9 24.0	31.9 24.7	30.7 24.8	32.6 24.0	33.8 23.6	31.9 24.0	28.0	..
ภาคตะวันออกเฉียงเหนือ	**Northeastern Part**										
1.จ.หนองคาย	Nong Khai	29.1 23.3	32.1 23.8	33.0 25.0	32.1 25.4	27.2 22.6	30.6 24.0	31.7 23.6	30.8 24.0	27.4	..
2.จ.เลย	Loei	26.2 23.1	32.4 22.2	33.6 22.2	32.7 23.2	26.8 22.6	31.0 23.2	32.4 21.7	30.7 22.6	26.7	26.7
3.จ.อุดรธานี	Udon Thani	28.5 24.2	32.7 23.6	34.4 25.2	31.7 25.2	29.0 22.0	30.5 23.8	31.0 23.5	31.1 23.9	27.5	27.7
4.จ.นครพนม	Nakhon Phanom	34.3 23.8	33.3 23.5	32.7 23.1	26.3 24.8	30.2 22.4	31.7 23.3	31.3 23.8	31.4 23.5	27.5	27.0
5.จ.สกลนคร	Sakon Nakhon	31.8 22.4	33.3 24.2	32.7 24.0	28.8 24.6	31.0 22.0	32.0 24.2	31.5 23.7	31.6 23.6	27.6	27.3
6.อ.มุกดาหาร	Mukdahan	32.2 24.3	31.8 23.5	32.0 24.2	27.0 25.2	27.8 21.4	31.6 24.0	32.2 23.8	30.7 23.8	27.3	27.3
7.จ.ขอนแก่น	Khon Kaen	29.0 22.0	32.2 23.2	32.9 24.9	31.0 24.8	31.0 22.5	32.2 23.7	32.0 22.8	31.5 23.4	27.5	27.6
8.อ.โกสุมพิสัย	Kosum Phisai	28.3 22.0	32.1 23.5	.. 22.9	31.3 ..	30.5 22.2	31.8 23.6	.. 23.0	30.8 22.9	26.9	..
9.จ.ร้อยเอ็ด	Roi Et	28.5 23.1	31.3 23.3	31.4 22.6	29.7 25.7	30.3 22.2	32.2 24.4	31.4 23.8	30.7 23.6	27.2	27.7
10.จ.ชัยภูมิ	Chaiyaphum	30.0 24.4	30.9 23.0	33.0 24.3	31.9 23.8	29.4 23.8	31.0 22.8	32.0 23.9	31.2 23.7	27.5	27.0
11.จ.อุบลราชธานี	Ubon Ratchathani	30.6 24.5	32.2 23.6	32.7 24.2	27.5 25.3	32.4 25.1	31.3 23.9	32.2 23.4	31.3 24.3	27.8	27.3
12.จ.สุรินทร์	Surin	29.8 22.3	30.8 24.3	31.8 25.2	30.8 25.2	31.5 24.6	31.6 23.5	30.3 23.6	30.9 24.1	27.5	27.5
13.อ.ท่าตูม	Tha Tum	29.4 23.2	30.9 25.5	31.7 24.5	28.9 26.0	32.2 24.8	31.6 24.9	30.7 24.8	30.8 24.8	27.8	..
14.อ.นางรอง	Nang Rong	29.6 22.8	31.7 23.7	32.4 24.5	30.7 24.3	31.7 24.6	31.5 24.0	.. 24.0	31.3 24.0	27.7	..

สถานี	Station	อุณหภูมิสูงสุดและต่ำสุดเป็นองศา ซ. Max. and Min. Temperature in degree C.							เฉลี่ยสูงสุดต่ำสุด Average Max. Min.	เฉลี่ยในสัปดาห์ Weekly Mean	ค่าปกติประจำเดือน Monthly Normal
		27	28	29	30	1	2	3			
15.จ.นครราชสีมา	Nakhon Ratchasima	29.7 22.8	31.8 23.0	33.1 23.2	31.7 23.2	32.6 24.1	32.7 23.3	31.8 23.5	31.9 23.3	27.6	27.4
16.จ.ชัยภูมิ	Chok Chai	30.1 22.9	31.9 23.1	32.4 23.6	30.7 23.4	32.0 23.5	31.7 24.0	.. 23.9	31.5 23.5	27.5	..
ภาคกลาง	Central Part										
1.จ.นครสวรรค์	Nakhon Sawan	29.2 23.8	32.0 23.3	32.8 23.5	32.4 23.5	31.0 25.0	31.7 23.7	32.3 24.3	31.6 23.9	27.8	28.3
2.จ.ลพบุรี	Lop Buri	30.0 24.0	31.4 22.8	32.5 24.0	31.3 24.0	31.0 24.0	31.0 23.4	31.0 23.6	31.2 23.7	27.5	27.8
3.จ.สุพรรณบุรี	Suphan Buri	30.3 24.2	32.0 24.6	32.3 25.0	33.5 25.0	32.2 25.5	32.2 24.5	31.2 24.9	32.0 24.8	28.4	28.1
4.จ.กาญจนบุรี	Kanchanaburi	30.0 23.4	31.0 23.5	32.3 23.6	32.3 24.5	31.8 24.2	31.8 23.5	32.6 23.0	31.7 23.7	27.7	28.0
5.อ.ทองผาภูมิ	Thong Pha Phum	29.7 23.0	30.9 23.0	29.4 22.9	30.3 22.5	31.0 22.5	28.7 23.0	30.7 23.0	30.1 22.8	26.5	..
6.สนามบินดอนเมือง	Don Muang Air-port	29.6 24.4	32.6 24.8	32.6 24.8	33.6 24.9	33.0 25.2	31.5 24.7	31.0 24.0	32.0 24.7	28.4	28.2
7.จ.พระนคร	Phra Nakhon	28.8 24.4	32.0 25.3	33.4 25.0	32.9 24.8	32.7 24.4	32.3 24.9	31.0 24.7	31.9 24.8	28.4	28.0
8.ศูนย์วิจัยา บางนา	Bang Na	29.3 25.0	31.6 24.9	32.7 24.8	32.5 24.5	32.0 24.8	31.5 24.9	30.7 24.5	31.5 24.8	28.2	..
ภาคตะวันออก	Eastern Part										
1.จ.ปราจีนบุรี	Prachin Buri	30.2 23.7	31.5 24.2	31.2 23.4	31.5 25.0	31.6 25.0	32.8 25.0	32.7 25.0	31.6 24.5	28.1	27.8
2.อ.กบินทร์บุรี	Kabin Buri	29.8 23.2	31.3 24.0	30.4 22.6	30.4 24.8	32.0 24.7	32.2 25.4	.. 24.3	31.0 24.1	27.6	..
3.อ.อรัญประเทศ	Aranyaprathet	30.4 25.0	31.5 24.7	31.3 24.0	30.9 24.0	33.5 24.3	30.5 23.9	32.6 23.5	31.5 24.2	27.9	27.7
4.จ.ชลบุรี	Chon Buri	28.0 23.9	31.2 24.3	33.0 24.7	32.2 23.9	31.5 25.5	31.4 25.1	32.5 23.9	31.4 24.5	28.0	27.8
5.อ.เกาะสีชัง	Ko Si Chang	28.0 23.9	30.3 23.9	30.7 25.2	31.5 25.0	30.7 27.2	32.0 27.0	31.1 25.1	30.6 25.3	28.0	28.0
6.อ.สัตหีบ	Sattahip	29.0 24.0	30.5 24.9	31.5 25.3	31.4 25.9	31.7 26.1	32.5 26.5	32.2 23.3	31.3 25.1	28.2	28.7
7.จ.ระยอง	Rayong	30.2 23.5	29.8 24.9	32.7 24.4	31.8 24.1	31.0 27.5	32.5 26.0	.. 23.7	31.3 24.9	28.1	..
8.จ.จันทบุรี	Chanthaburi	30.2 24.0	29.0 24.1	30.8 23.8	31.0 24.2	30.5 25.7	30.4 23.7	31.3 23.6	30.5 24.2	27.4	27.1
9.อ.คลองใหญ่	Khlong Yai	29.1 23.0	25.8 23.2	29.0 23.3	30.2 22.6	31.0 26.2	29.3 22.8	30.5 22.1	29.3 23.3	26.3	26.5
ภาคใต้	Southern Part										
1.อ.หัวหิน	Hua Hin	29.4 23.4	30.6 23.9	31.3 22.6	32.6 24.3	32.2 24.6	31.8 24.4	30.4 23.5	31.2 23.8	27.5	27.9
2.จ.ประจวบคีรีขันธ์	Prachuab Khiri Khan	30.5 24.0	30.5 23.8	33.5 24.5	31.2 24.8	29.5 24.9	31.5 23.2	30.2 23.4	31.0 24.1	27.6	27.9
3.จ.ชุมพร	Chumphon	31.7 23.3	31.7 22.8	30.6 24.0	29.7 23.8	29.0 23.7	31.4 22.4	31.7 23.5	30.8 23.4	27.1	27.2
4.จ.สุราษฎร์ธานี	Surat Thani	33.8 21.3	32.2 23.0	32.5 22.6	29.7 24.0	32.0 24.3	30.2 23.4	31.7 22.6	31.7 23.0	27.4	27.5
5.อ.เกาะสมุย	Ko Samui	32.7 23.8	31.6 24.0	31.9 24.9	29.5 26.3	31.0 26.2	32.0 24.5	31.8 25.5	31.5 25.0	28.3	..
6.จ.นครศรีธรรมราช	Nakhon Si Thammarat	34.2 21.8	32.6 22.7	34.4 22.1	31.9 24.3	32.4 23.3	34.3 22.9	32.4 22.4	33.2 22.8	28.0	27.7
7.จ.สงขลา	Songkhla	32.9 22.9	33.4 23.0	34.1 23.6	34.6 23.7	33.2 23.9	33.5 22.5	33.3 20.7	33.6 22.9	28.3	28.1
8.จ.ปัตตานี	Pattani	33.7 23.4	34.3 23.4	33.6 23.8	34.6 23.5	33.6 24.6	32.4 23.5	33.7 21.9	33.7 23.4	28.6	..
9.จ.นราธิวาส	Narathiwat	32.3 23.3	32.5 22.6	32.9 23.9	34.6 23.7	33.3 23.9	31.4 22.6	32.6 23.5	32.8 23.4	28.1	27.2
10.จ.ระนอง	Ranong	31.0 23.4	32.0 22.0	28.4 23.0	28.4 23.0	28.2 23.0	29.0 21.4	30.2 23.2	29.6 22.7	26.2	26.0
11.จ.ภูเก็ต	Phuket	33.5 23.0	32.5 23.7	31.5 23.5	31.0 26.5	31.0 26.4	32.0 25.0	32.5 24.2	32.0 24.6	28.3	27.1
12.สนามบินภูเก็ต	Phuket Air-port	31.5 22.3	31.2 24.2	31.8 23.5	29.8 26.2	30.4 27.1	30.2 26.7	30.5 24.8	30.8 25.0	27.9	26.9
13.สนามบินตรัง	Trang Air-port	34.0 21.9	34.3 21.6	32.7 22.7	31.4 23.4	31.7 23.8	32.8 23.1	33.8 22.3	33.0 22.7	27.9	27.0

แก้ไขเพิ่มเติมรายงานอากาศประจำสัปดาห์ฉบับที่ ๓๙/๒๕๑๔ เนื่องจากได้รับรายงานภายหลัง

Correction in weekly weather report No. 39/1971 for late report rainfall data

สถานีฝน	Station	วันที่และจำนวนน้ำฝนเป็นมิลลิเมตร Date and amount of rainfall in m.m. กันยายน September							ฝนรวม มม. Total rainfall mm.	ฝนรวมตั้งแต่ 1 ม.ค. Accumulative rainfall since 1 January	
		20	21	22	23	24	25	26		ปริมาณ มม. Amount mm.	สูงต่ำกว่าเกณฑ์ Above or below normal
ภาคเหนือ	**Northern Part**										
4.อ.เชียงของ	Chiang Khong							7.1	23.0	1639.8	
8.อ.เชียงคำ	Chiang Kham							9.5	9.5	1124.5	
9.อ.พาน	Phan							2.2	4.9	1041.7	
10.อ.แม่ใจ	Mae Chai							18.5	18.5	814.8	
18.อ.ฝาง	Fang							29.2	68.6	1561.5	
20.อ.แม่แตง	Mae Taeng							1.5	1.5	1282.5	
23.อ.ดอยสะเก็ด	Doi Saket						3.0	35.4	38.4	1219.7	
24.อ.สันกำแพง	San Kamphaeng							9.2	9.2	..	
25.อ.หางดง	Hang Dong							26.0	40.3	1085.1	
26.อ.สารภี	Saraphi							5.3	5.3	..	
27.อ.สันป่าตอง	San Pa Tong						14.5		14.5	850.0	
28.อ.จอมทอง	Chom Thong							37.2	48.7	925.1	
29.อ.ฮอด	Hot							26.3	62.7	970.0	
30.จ.ลำพูน	Lamphun						5.4		5.4	811.1	
31.อ.ป่าซาง	Pa Sang							2.4	23.1	924.4	
36.อ.เกาะคา	Ko Kha							1.7	30.3	967.2	
37.อ.สบปราบ	Sop Prap							4.4	19.5	832.8	
45.อ.ทุ่งช้าง	Thung Chang							10.3	10.6	1404.1	
49.อ.นานอุย	Na Noi							8.6	8.6	885.3	
51.อ.ฟากทา	Fak Tha							12.0	12.0	953.6	
52.อ.น้ำปาด	Nam Pat							24.0	24.0	1114.9	
53.เขื่อนสิริกิติ์	Sirikit Dam*						7.8	8.5	16.3	1604.3	
54.อ.ท่าปลา	Tha Pla						14.4		14.4	1487.9	
55.อ.ลับแล	Laplae							34.8	34.8	1675.7	
57.อ.บ้านตาก	Ban Tak							19.6	19.6	590.3	
60.จ.สุโขทัย	Sukhothai						20.0	30.0	50.0	725.5	
61.อ.สวรรคโลก	Sawankhalok							14.8	14.8	966.3	
62.อ.กงไกรลาศ	Kong Krailat							29.6	73.8	1034.5	
64.อ.พรหมพิราม	Phrom Phiram							12.0	15.2	1079.2	
65.อ.วังทอง	Wang Thong							19.0	36.0	1134.8	
66.อ.บางกระทุ่ม	Bang Kratum						6.7	60.0	66.7	1240.5	
67.จ.กำแพงเพชร	Kamphaeng Phet							17.6	17.6	963.9	+314.7
69.อ.ขาณุวรลักษบุรี	Khanu Woralaksaburi							38.2	99.0	1409.2	
70.จ.พิจิตร	Phichit							34.0	34.0	1079.4	-114.3
72.อ.ตะพานหิน	Taphan Hin							7.2	13.7	973.1	
76.อ.หลุมเก่า	Lom Kao							85.0	126.2	928.5	
77.อ.หลมสัก	Lom Sak							4.8	4.8	875.7	

สถานีฝน	Station	วันที่และจำนวนน้ำฝนเป็นมิลลิเมตร Date and amount of rainfall in m.m. กันยายน September 20	21	22	23	24	25	26	รวม mm. Total rainfall mm.	ตั้งแต่ 1 ม.ค. Accumulative rainfall since 1 January: จำนวน mm. Amount mm.	สูงกว่าหรือต่ำกว่าปกติ Above or below normal
78.อ.ชนแดน	Chom Daen							56.5	70.2	1127.1	
79.อ.หนองไผ่	Nong Phai							20.0	20.0	900.7	
ภาคตะวันออกเฉียงเหนือ	Northeastern Part										
2.อ.เชียงคาน	Chiang Khan							2.3	9.4	837.5	
3.อ.ท่าลี่	Tha Li							21.2	21.2	929.5	
4.อ.ด่านซ้าย	Dan Sai							27.1	34.7	862.9	
5.อ.วังสะพุง	Wang Saphung						16.4	8.7	25.1	958.2	
7.อ.ศรีเชียงใหม่	Si Chiang Mai							10.0	27.0	1316.8	
8.อ.โพนพิสัย	Phon Phisai							5.5	5.5	1694.5	
9.อ.ท่าบ่อ	Tha Bo							18.5	30.4	1506.5	
12.อ.หนองหาน	Nong Han							10.0	10.0	1224.2	
15.อ.สว่างแดนดิน	Sawang Daen Din							7.1	7.1	1211.1	
16.อ.พรรณานิคม	Phanna Nikhom							2.9	2.9	1393.3	
20.อ.นาแก	Na Kae							25.5	61.8	1345.2	
21.อ.ธาตุพนม	That Phanom							47.3	75.5	1494.4	
23.จ.กาฬสินธุ์	Kalasin							42.7	43.9	1139.5	-174.1
24.อ.ยางตลาด	Yang Talat							84.5	91.0	1302.5	
26.อ.กมลาไสย	Kamalasai							40.6	40.6	1421.4	
29.อ.ฆวัชบุรี	Thawatchaburi							22.0	22.0	1519.6	
30.อ.อาจสามารถ	At Samat							35.1	35.1	1502.6	
33.อ.เกษตรวิสัย	Kaset Wisai							11.0	11.0	1323.7	
35.อ.สุวรรณภูมิ	Suwannaphum							15.2	42.0	1508.5	
36.จ.มหาสารคาม	Maha Sarakham							20.2	20.2	1246.8	+110.7
37.อ.โกสุมพิสัย	Kosum Phisai							20.8	53.1	986.4	
38.อ.บรบือ	Borabu							34.6	36.7	1159.8	
39.อ.พยัคฆภูมิพิสัย	Phayakkhaphum Phisai							31.9	36.3	1253.0	
41.อ.ภูเวียง	Phu Wiang							3.5	3.5	1197.2	
42.อ.ชุมแพ	Chum Phae							43.9	43.9	857.6	
43.อ.มัญจาคีรี	Mancha Khiri							15.1	15.1	906.6	
44.อ.ชุมแพ	Chonnabot							22.5	22.5	1113.6	
45.อ.บ้านไผ่	Ban Phai							18.7	18.7	1215.9	
46.อ.พล	Phon							18.1	28.6	959.9	
48.อ.ภูเขียว	Phu Khieo							19.2	22.7	782.5	
49.อ.กระสังสวรรค์	Khon Sawan							73.0	73.0	921.7	
50.อ.จัตุรัส	Chatturat							71.6	71.6	858.1	
51.อ.บำเหน็จณรงค์	Bamnet Narong							57.2	57.2	910.3	
53.อ.บัวใหญ่	Bua Yai							20.5	20.5	..	
54.อ.คูง	Khong							21.9	32.6	845.0	
55.อ.ด่านขุนทด	Dan Khun Thot							3.8	3.8	892.8	
56.อ.โนนไทย	Non Thai							34.3	34.3	686.8	

สถานีฝน	Station	วันที่และจำนวนน้ำฝนเป็นมิลลิเมตร Date and amount of rainfall in m.m. กันยายน September 20	21	22	23	24	25	26	รวม Total rainfall mm.	ปริมาณน้ำฝนตั้งแต่ 1 ม.ค. Accumulative rainfall since 1 January: ปริมาณ Amount mm.	สูงกว่าหรือต่ำกว่าปกติ above or below normal
57. อ.โนนสูง	Non Sung							62.5	65.5	965.8	
59. อ.สีคิ้ว	Sikhiu							55.5	55.5	870.8	
60. อ.สูงเนิน	Sung Noen							66.5	66.5	976.4	
61. อ.ปักธงชัย	Phak Thong Chai							14.5	14.5	818.0	
62. อ.โชคชัย	Chok Chai*							54.1	81.8	883.6	
63. อ.ครบุรี	Khon Buri							28.6	83.2	744.9	
64. จ.บุรีรัมย์	Buriram							43.8	43.8	1336.3	+155.9
66. อ.สตึก	Satuk							64.5	64.5	920.9	
67. อ.ลำปลายมาศ	Lam Plai Mat							15.4	42.6	111[illegible].6	
68. อ.นางรอง	Nang Rong*							56.2	122.9	1033.1	
75. จ.ศรีสะเกษ	Si Sa Ket						9.3		9.3	1056.1	- 70.4
80. อ.กันทรลักษ์	Kantharalak							15.3	43.9	1009.9	
82. อ.เขมราฐ	Khemarat							23.1	52.1	1183.2	
84. อ.ยโสธร	Yasothon							52.6	52.6	1229.9	
86. อ.ตระการพืชผล	Trakan Phutphon							28.5	28.5	1209.9	
87. อ.มหาชนะชัย	Maha Chana Chai							2.8	23.5	1314.7	
89. อ.โขงเจียม	Khong Chiam							12.2	12.2	1316.3	
90. อ.เดชอุดม	Det Udom							26.2	63.1	1423.9	
<u>ภาคกลาง</u>	<u>Central Part</u>										
2. อ.บรรพตพิสัย	Banphot Phisai							12.1	55.3	987.7	
3. อ.ตาคลี	Takhli							2.4	2.4	1299.6	
4. อ.ลาดยาว	Lat Yao							6.7	28.2	797.4	
5. อ.ชุมแสง	Chumsaeng							1.8	62.7	..	
7. อ.ท่าตะโก	Tha Tako							24.5	44.3	727.6	
10. อ.สวางอารมณ์	Sawang Arom							40.8	40.8	..	
11. อ.หนองฉาง	Nong Chang							38.8	46.1	1099.5	
12. อ.ทัพทัน	Thab Than							14.2	30.9	951.4	
13. อ.หนองขาหย่าง	Nong Khayang							18.0	18.0	..	
14. อ.บานไร	Ban Rai							25.0	53.0	..	
15. จ.ชัยนาท	Chainat							8.1	12.3	911.3	-114.9
17. อ.วัดสิงห์	Wat Sing							1.0	36.1	929.6	
18. จ.สิงห์บุรี	Sing Buri							14.4	15.1	648.3	-232.3
19. อ.อินทร์บุรี	In Buri							66.4	109.2	987.7	
20. อ.บางระจัน	Bang Rachan							40.6	53.4	881.9	
21. อ.พรหมบุรี	Phrom Buri							41.9	41.9	752.6	
24. อ.ชัยบาดาล	Chai Badan							10.1	20.9	1055.1	
25. ต.บัวชุม	Bua Chum*							10.6	10.6	890.9	
26. อ.ท่าวุ้ง	Tha Wung							6.2	6.2	842.6	
29. อ.ดอนเจดีย์	Don Chedi						12.5	48.3	60.8	..	
30. อ.เดิมบางนางบวช	Doembang Nangbuat							32.8	55.7	685.6	

สถานีฝน	Station	วันที่และจำนวนน้ำฝนเป็นมิลลิเมตร Date and amount of rainfall in m.m. กันยายน September 20	21	22	23	24	25	26	[illegible] Total rainfall mm.	[illegible] Accumulative rainfall since 1 January [illegible] Amount mm.	[illegible] Above or below normal
31. อ.สามชุก	Sam Chuk							34.0	69.2		
33. อ.บุาปลาม้า	Bang Pla Ma							20.6	76.0	732.4	
35. จ.อางทอง	Ang Thong							42.7	81.8	894.0	-209.8
36. อ.โพธิ์ทอง	Pho Thong							50.5	72.4	1019.9	
37. อ.ไชโย	Chaiyo							50.3	64.3	..	
38. อ.วิเศษชัยชาญ	Wiset Chai Chan							11.5	20.8	649.2	
40. จ.สระบุรี	Saraburi							7.4	25.0	1703.8	+455.3
43. อ.หนุองแค	Nong Khae							72.5	95.0	1180.5	
44. อ.แกงคอย	Kaeng Khoi							10.3	65.6	1190.9	
46. อ.ท่าเรือ	Tha Rua							5.0	11.5	748.7	
49. อ.บางไทร	Bang Sai					52.3	22.3	0.5	129.7	1213.8	
51. อ.บางปะอิน	Bang Pa-in						5.2		64.8	738.8	
52. จ.ปทุมธานี	Pathum Thani							10.2	42.9	896.6	-351.9
53. อ.ธัญบุรี	Thanyaburi							2.3	17.7	..	
54. อ.รังสิต	Rangsit							2.0	20.2	1038.3	
55. จ.นนทบุรี	Nonthaburi							9.9	118.9	1061.3	- 16.6
56. อ.บางบัวทอง	Bang Bua Thong							11.5	136.5	951.2	
74. อ.ท่าม่วง	Tha Muang							13.4	86.6	852.1	
76. จ.นครปฐม	Nakhon Pathom							2.7	61.7	900.9	- 95.2
78. อ.นครชัยศรี	Nakhon Chaisi							4.5	114.0	751.1	
79. จ.ราชบุรี	Ratchaburi							28.9	55.7	916.3	+100.1
80. อ.บ้านโป่ง	Ban Pong						5.4	8.5	26.9	651.1	
82. อ.ดำเนินสดวก	Damnoen Saduak							9.8	101.7	..	
83. อ.ปากท่อ	Pak Tho							24.4	92.1	..	
86. อ.อัมพวา	Amphawa							9.6	73.5	736.6	
87. จ.สมุทรสาคร	Samut Sakhon							3.6	141.6	1153.7	+ 14.8
<u>ภาคตะวันออก</u>	<u>Eastern Part</u>										
1. จ.นครนายก	Nakhon Nayok				36.4			64.5	107.7	1594.5	-261.8
2. อ.บ้านนา	Ban Na							44.3	44.3	1387.8	
3. อ.ปากพลี	Pak Phli							58.2	144.2	2014.3	
5. อ.บ้านสร้าง	Ban Sang							35.4	68.9	1444.8	
6. อ.ศรีมหาโพธิ์	Si Maha Phot							58.4	90.8	1522.6	
7. อ.กบินทร์บุรี	Kabin Buri							33.1	75.3	1410.1	
8. อ.สระแก้ว	Sakaeo							46.6	147.6	1316.1	
9. อ.วัฒนานคร	Watthana Nakhon							3.0	67.9	1160.9	
11. จ.ฉะเชิงเทรา	Chachoengsao							31.6	129.5	..	
12. อ.บ้านโพธิ์	Ban Pho							26.7	65.5	1138.5	
14. อ.พานทอง	Phan Thong						11.6	16.3	48.8	812.4	
18. อ.ศรีราชา	Si Racha							16.3	60.4	973.3	
20. จ.ระยอง	Rayong*							11.3	179.2	1097.5	+126.6

สถานีฝน	Station	วันที่และจำนวนน้ำฝนเป็นมิลลิเมตร Date and amount of rainfall in m.m. กันยายน September							รวม มม. Total rainfall mm.	ปริมาณสะสมตั้งแต่ 1 ม.ค. Accumulative rainfall since 1 January	
		20	21	22	23	24	25	26		ปริมาณ มม. Amount mm.	สูงกว่าหรือต่ำกว่าปกติ Above or below normal
21.อ.บ้านค่าย	Ban Khai							14.1	160.0	878.7	
22.อ.แกลง	Klaeng							5.1	90.6	1518.4	
29.อ.แหลมงอบ	Laem Ngop*							3.5	98.5	..	
30.อ.คลองใหญ่	Khlong Yai*							5.8	129.6	3227.4	-1164.
ภาคใต้	Southern Part										
1.จ.เพชรบุรี	Phetchaburi							2.1	63.3	669.7	+ 2.6
2.อ.บานแหลม	Ban Laem							1.7	62.5	705.2	
4.อ.ชะอำ	Cha-am							3.2	48.2	..	
16.อ.บานนาสาร	Ban Na San							10.4	58.8	..	
43.จ.พังงา	Phangnga						8.6		68.0	1959.9	- 80.8
44.อ.กะปง	Kapong						34.4		147.6	2818.6	

พิมพ์ที่ ร.พ. กรมอุตุนิยมวิทยา สำนักนายกรัฐมนตรี

บางกะปิ พระนคร

นาวาโท ธำรง กิติสิน ผู้พิมพ์โฆษณา 2514

กรมอุตุนิยมวิทยา สำนักนายกรัฐมนตรี

รายงานอากาศประจำสัปดาห์ ระหว่างวันที่ ๔ – ๑๐ ตุลาคม ๒๕๑๔

และ

การคาดหมายลักษณะอากาศ ระหว่างวันที่ ๑๑ – ๑๗ ตุลาคม ๒๕๑๔

ฉบับที่ ๔๑/๒๕๑๔

นาวาเอก ดร. เจริญ เจริญรัชต์ภาคย์

อธิบดีกรมอุตุนิยมวิทยา

METEOROLOGICAL DEPARTMENT

OFFICE OF THE PRIME MINISTER

BANGKOK, THAILAND

MARINE AND EARTH SCIENCES LIBRARY
OCT 20 1971
N.O.A.A.
U.S. Dept. of Commerce

WEEKLY WEATHER REPORT

DURING THE PERIOD 4 – 10 OCTOBER 1971

AND

WEATHER OUTLOOK

DURING 11 – 17 OCTOBER 1971

No. 41/1971

Charoen Charoen-rajapark

Captain, R.T.N.

Director – General

Station numbers change
between Bulletin 40 & 41

WARNING

การคาดหมายลักษณะอากาศใน ๗ วันข้างหน้า
ตั้งแต่วันที่ ๑๑ – ๑๗ ตุลาคม ๒๕๑๔

ลักษณะทั่วไป

บริเวณความกดอากาศสูงในประเทศจีนแผ่ลงมาปกคลุมจนถึงตอนเหนือสุดของประเทศไทย และมีร่องความกดอากาศต่ำพาดผ่านอ่าวไทย พายุโซนร้อน "เฟย์" มีศูนย์กลางอยู่ในทะเลจีนใต้ทางตะวันตกของมนิลา กำลังเคลื่อนตัวมาทางฝั่งเวียตนาม

ภาคเหนือ ภาคตะวันออกเฉียงเหนือ	ตลอดสัปดาห์ จะมีฝนหรือฝนฟ้าคะนองเป็นแห่ง ๆ
ภาคกลาง ภาคตะวันออก อ่าวไทย ฝั่งตะวันออก	ตลอดสัปดาห์ จะมีฝนหรือฝนฟ้าคะนองเกือบทั่วไป
อ่าวไทย ฝั่งตะวันตก	ตลอดสัปดาห์ จะมีฝนหรือฝนฟ้าคะนองเกือบทั่วไป โดยเฉพาะตั้งแต่เหนือบ้านดอนขึ้นมา
ภาคใต้ ฝั่งตะวันตก	ตลอดสัปดาห์ จะมีฝนทั่วไป
พระนคร และ ธนบุรี	ตลอดสัปดาห์ จะมีฝนหรือฝนฟ้าคะนองเกือบทั่วไป.

กรมอุตุนิยมวิทยา

๑๑ ต.ค.๑๔

Weather outlook for the period 11 - 17 October 1971

General Situation

The high pressure area over China mainland has spread to the extreme north of Thailand and the low pressure trough extends across the head Gulf of Thailand. A tropical storm "FAYE" is located to the west of Manila and movin toward Vietnam coast.

Northern Part: Northeastern Part:	Throughout the week, isolated showers or thundershowers.
Central Part: Eastern Part: Gulf of Thailand, East Coast:	Throughout the week, almost widespread showers or thundershowers.
Gulf of Thailand, West Coast:	Throughout the week, almost widespread showers or thundershowers particularly north of Bandon.
Southern Thailand, West Coast:	Throughout the week, widespread rainshowers
Phra Nakhon & Thonburi:	Throughout the week, almost widespread showers or thundershowers.

Meteorological Department

11 October 1971

สรุปลักษณะอากาศทั่วไปในรอบสัปดาห์
ตั้งแต่วันที่ ๔ – ๑๐ ตุลาคม ๒๕๑๔

๑. ตลอดสัปดาห์ ร่องความกดอากาศต่ำยังคงปกคลุมตอนบนของประเทศไทย กับมีพายุไต้ฝุ่น "อีเลน" ได้ก่อตัวขึ้นในมหาสมุทรแปซิฟิคและเคลื่อนตัวมาทางตะวันตกค่อนไปทางเหนือเล็กน้อยเข้าสู่ทะเลจีนใต้ อ่าวตังเกี๋ย ชายฝั่งเวียตนามและประเทศลาวตามลำดับ พายุนี้ได้อ่อนกำลังลงอย่างรวดเร็วและได้สลายตัวแล้วในประเทศลาว ลักษณะเช่นนี้ทำให้มีฝนหนาแน่นขึ้นตอนบนของประเทศ ส่วนภาคใต้ฝั่งตะวันตกมีฝนทั่วไป

๒. ในระหว่างสัปดาห์ ปริมาณฝนสูงสุดประจำวันที่ตรวจวัดได้ในภาคต่าง ๆ ของประเทศมีดังนี้.–

ภาคเหนือ	๗๖.๐ มม.	ที่ อ.ลี้	จ.ลำพูน	เมื่อวันที่ ๗ ต.ค.
ภาคตะวันออกเฉียงเหนือ	๙๕.๗ "	ที่ อ.คอนสวรรค์	จ.ชัยภูมิ	" ๖ "
ภาคกลาง	๑๑๓.๒ "	ที่ อ.บางบาล	จ.พระนครศรีอยุธยา	" ๗ "
ภาคตะวันออก	๘๓.๔ "	ที่ อ.กบินทร์บุรี	จ.ปราจีนบุรี	" ๗ "
ภาคใต้	๒๑๒.๓ "	ที่ อ.เมือง	จ.ระนอง	" ๑๐ "

กรมอุตุนิยมวิทยา

๑๑ ต.ค.๑๔

General Situation

Period 4 - 10 October 1971

1. Throughout the week, the trough of low pressure covered Upper Thailand and typhoon "ELAINE", formed in the Pacific Ocean, moved westnorthwestward into the South China Sea, the Gulf of Tonkin, Vietnam Coast and Laos, respectively. After landfall, this typhoon decreased in strength rapidly and dissipated in La These conditions caused substantial rainfall in Upper Thailand. While widespr rain were observed in Southern Thailand West Coast.

2. During the week the daily heaviest rainfalls in various parts of Thailand were as follows:-

Northern Part	76.0 mm.	at Li	on 7	October
Northeastern Part	95.7 "	at Khon Sawan	" 6	"
Central Part	113.2 "	at Bang Ban	" 7	"
Eastern Part	83.4 "	at Kabin Buri	" 7	"
Southern Part	212.3 "	at Ranong	" 10	"

Meteorological Department

11 October 1971

ข่าวอากาศเพื่อการเกษตรประจำสัปดาห์

เมื่อวันที่ ๔ - ๑๐ ตุลาคม มีลักษณะอากาศซึ่งพอสรุปได้ดังต่อไปนี้:-

ตลอดสัปดาห์ร่องความกดอากาศต่ำยังคงปกคลุมตอนบนของประเทศไทย กับมีพายุไต้ฝุ่น " อีเลน " ได้ก่อตัวขึ้นในมหาสมุทรแปซิฟิค และเคลื่อนตัวมาทางตะวันตกค่อนไปทางเหนือเล็กน้อยเข้าสู่ทะเลจีนใต้ อ่าวตังเกี๋ย ชายฝั่งเวียดนาม และประเทศลาวตามลำดับ พายุนี้ได้อ่อนกำลังลงอย่างรวดเร็วและได้สลายตัวแล้วในประเทศลาว ลักษณะเช่นนี้ทำให้มีฝนหนาแน่นขึ้นทางตอนบนของประเทศ ส่วนภาคใต้ฝั่งตะวันตกมีฝนทั่วไป.

ข้อควรทราบ

ในระยะนี้บริเวณความกดอากาศสูงในประเทศจีนได้แผ่ลงมาทางใต้จนถึงตอนเหนือสุดของประเทศไทย อันเป็นเหตุให้ร่องความกดอากาศต่ำเลื่อนลงมาพาดผ่านบริเวณก้นอ่าวไทย จึงจะทำให้ในสัปดาห์นี้ ภาคเหนือ และภาคตะวันออกเฉียงเหนือมีฝนน้อยลงโดยจะมีฝนหรือฝนฟ้าคะนองเป็นแห่ง ๆ ส่วนภาคกลาง ภาคตะวันออก และอ่าวไทยทั้งสองฝั่งตลอดสัปดาห์จะมีฝนหรือฝนฟ้าคะนองเกือบทั่วไป สำหรับภาคใต้ฝั่งตะวันตกจะมีฝนทั่วไป.

กองอากาศเกษตร กรมอุตุนิยมวิทยา

๑๑ ตุลาคม ๒๕๑๙

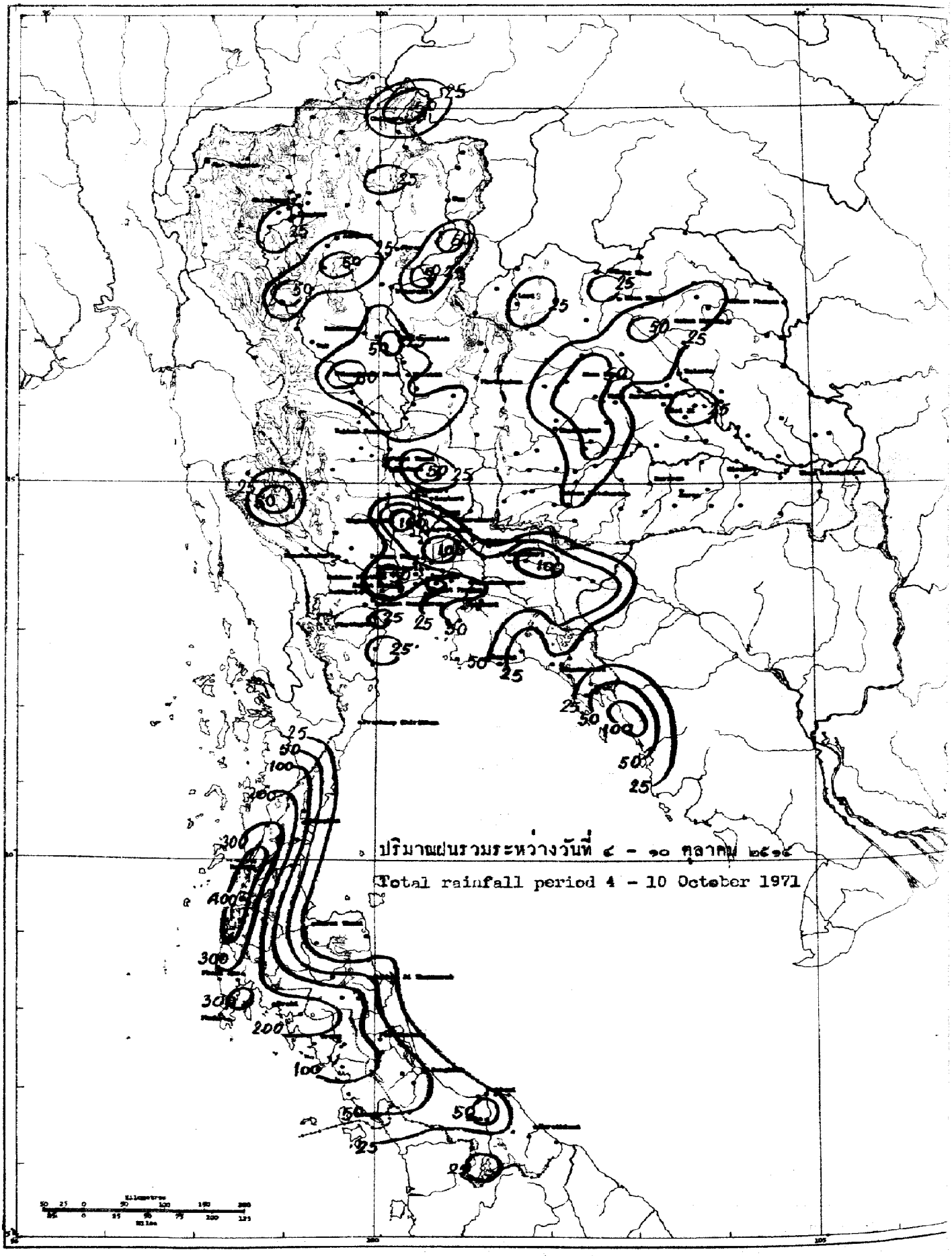
ปริมาณฝนรวมระหว่างวันที่ ๔ - ๑๐ ตุลาคม ๒๕๑๔
Total rainfall period 4 - 10 October 1971

สถานีฝน	Station	วันที่และจำนวนน้ำฝนเป็นมิลลิเมตร Date and amount of rainfall in millimeters							ฝนรวม มม. Total rainfall mm.	ฝนรวมตั้งแต่ 1 มกราคม Accumulative rainfall since 1 January	
		ตุลาคม October								ปริมาณ มม. Amount mm.	สูงต่ำกว่าปกติ Above or below Normal
		4	5	6	7	8	9	10			
ภาคเหนือ	**NORTHERN PART**										
1 เชียงราย	CHIANG RAI*			22.1	1.7		2.0	1.8	28.6	2099.1	+532.5
2 แม่สาย	Mae Sai			16.0					16.0	1815.7	
3 เชียงแสน	Chiang Saen			20.1					20.1	1766.6	
4 เชียงของ	Chiang Khong		32.4	6.3	20.4		1.3		59.1	1745.6	
5 แม่จัน	Mae Chan	..	..	..	..	..	..	..	..	..	
6 แม่สรวย	Mae Suai				7.0				7.0	1594.2	
7 เทิง	Thoeng								0.0	1378.5	
8 เชียงคำ	Chiang Kham								0.0	1225.2	
9 เวียงป่าเป้า	Wiang Pa Pao	..	..	..	..	..	..	..	..	..	
10 พาน	Phan								0.0	1153.6	
11 แม่ใจ	Mae Chai				16.0		6.0		22.0	900.8	
12 พะเยา	Phayao				47.8				47.8	1077.2	
13 จุน	Chun			3.3					3.3	797.8	
14 **แม่ฮ่องสอน**	MAE HONG SON*	5.4	0.2	T	8.3	6.9			20.8	1386.9	+248.0
15 ปาย	Pai								0.0	..	
16 ขุนยวม	Khun Yuam								0.0	1265.0	
17 แม่ลาน้อย	Mae La Noi	5.8			2.8				8.6	..	
18 แม่สะเรียง	Mae Sariang*	5.0			2.5	0.3			7.8	1318.0	+109.8
19 **เชียงใหม่**	CHIANG MAI*	2.6			19.4		T	1.8	23.8	1374.1	+188.8
20 ฝาง	Fang	..	..	..	..	..	..	..	..	..	
21 แม่อาย	Mae Ai	..	..	..	..	..	..	..	..	..	
22 เชียงดาว	Chiang Dao	..	..	..	..	..	..	..	..	..	
23 แม่แตง	Mae Taeng	0.6			6.1				6.7	1456.4	
24 แม่ริม	Mae Rim				9.4				9.4	1164.4	
25 สันทราย	San Sai	0.1			10.6		0.6		11.3	1493.6	
26 ดอยสะเก็ด	Doi Saket				11.1				11.1	1311.9	
27 สันกำแพง	San Kamphaeng	5.1			19.0				24.1	..	
28 ฮางดง	Hang Dong				46.7				46.7	1230.1	
29 สารภี	Saraphi	..	..	..	..	..	..	..	..	..	
30 สันป่าตอง	San Pa Tong				27.0				27.0	955.1	
31 จอมทอง	Chom Thong				32.2				32.2	993.8	
32 ฮอด	Hot				11.8				11.8	1038.0	
33 **ลำพูน**	LAMPHUN			7.4	5.7				13.1	859.1	..
34 ป่าซาง	Pa Sang		0.5		4.8				5.3	1002.6	
35 ลี้	Li				76.0				76.0	..	
36 **ลำปาง**	LAMPANG*	4.6		T	10.6			18.4	33.6	1224.0	+284.9
37 งาว	Ngao	..	..	..	..	..	..	..	..	..	
38 แจ้ห่ม	Chae Hom	..	..	..	..	..	..	..	..	..	
39 เกาะคา	Ko Kha			12.8	11.7				24.5	1032.7	
40 สบปราบ	Sop Prap				53.4		0.4		53.8	963.9	

สถานีฝน	Station	วันที่และจำนวนน้ำฝนเป็นมิลลิเมตร Date and amount of rainfall in millimeters ตุลาคม October 4	5	6	7	8	9	10	ฝนรวม มม. Total rainfall mm.	ฝนรวมตั้งแต่ 1 มกราคม Accumulative rainfall since 1 January ปริมาณ มม. Amount mm.	สูงต่ำกว่าปกติ Above or below Normal
41 เถิน	Thoen				20.6				20.6	1397.3	
42 แม่พริก	Mae Phrik				29.6				29.6	..	
43 แพร่	PHRAE*	2.3		1.0	6.9		1.0	2.4	13.6	1388.3	+449.9
44 สอง	Song	..	..	..	..	..	..	..	..	..	
45 สูงเม่น	Sung Men	..	..	..	..	..	..	..	..	..	
46 เด่นชัย	Den Chai	19.4			12.5				31.9	1263.8	
47 น่าน	NAN*			2.1	5.3			T	7.4	1222.3	+148.5
48 ทุ่งช้าง	Thung Chang								0.0	1441.7	
49 เชียงกลาง	Chiang Klang	..	..	..	..	..	..	..	..	..	
50 ท่าวังผา	Tha Wang Pha*			5.4				1.3	6.7	1414.4	
51 ปัว	Pua								0.0	1460.3	
52 สา	Sa			16.0					16.0	1026.6	
53 นาน้อย	Na Noi			2.0	48.5				50.5	969.8	
54 อุตรดิตถ์	UTTARADIT*				5.1			0.4	5.5	1687.3	+208.9
55 ฟากท่า	Fak Tha			10.2					10.2	1000.6	
56 น้ำปาด	Nam Pat			10.0					10.0	1213.4	
57 สนามบินอุตรดิตถ์	Uttaradit Airport*				7.8				7.8	1984.3	
58 ท่าปลา	Tha Pla				62.1				62.1	1716.7	
59 ลับแล	Laplae				11.4				11.4	1819.8	
60 ตาก	TAK*				3.0	5.1		2.5	10.6	745.6	+ 53.1
61 เขื่อนภูมิพล	Bhumibol Dam*				5.4	1.2		8.5	15.1	865.0	
62 บ้านตาก	Ban Tak								0.0	641.2	
63 แม่ระมาด	Mae Ramat	..	..	..	..	..	..	..	..	..	
64 แม่สอด	Mae Sot*				1.0	2.6		T	3.6	1600.1	+173.0
65 สุโขทัย	SUKHOTHAI				20.5				20.5	794.5	
66 ทุ่งเสลี่ยม	Thung Saliam	..	..	..	..	..	..	..	..	..	
67 สวรรคโลก	Sawankhalok				44.0				44.0	1083.1	
68 กงไกรลาศ	Kong Krailat				73.4				73.4	1270.6	
69 บ้านด่านลานหอย	Ban Dan Lan Hoi	..	..	..	..	..	..	..	..	..	
70 พิษณุโลก	PHITSANULOK*	0.5			0.3		T	T	0.8	1480.6	+318.6
71 นครไทย	Nakhon Thai	..	..	..	...	..	..	..	..	..	
72 พรหมพิราม	Phrom Phiram								0.0	1177.8	
73 วังทอง	Wang Thong				6.3				6.3	1190.2	
74 บางกระทุ่ม	Bang Krathum				35.4				35.4	1296.3	
75 กำแพงเพชร	KAMPHAENG PHET				74.9				74.9	1063.0	+313.9
76 พรานกระต่าย	Phan Kratai	..	..	..	..	..	..	..	..	..	
77 คลองขลุง	Khlong Khlung	..	..	..	..	..	..	..	..	..	
78 ขาณุวรลักษบุรี	Khanu Woralaksaburi		T		35.5				35.5	1456.4	
79 พิจิตร	PHICHIT		1.2		41.3		1.7		44.2	1140.7	-155.5
80 สามง่าม	Sam Ngam	..	..	..	..	..	..	..	..	..	
81 ตะพานหิน	Taphan Hin	10.6	5.9		7.5				24.0	1046.5	

สถานีฝน	Station	วันที่และจำนวนน้ำฝนเป็นมิลลิเมตร Date and amount of rainfall in millimeters							ฝนรวม มม. Total rainfall mm.	ฝนรวมตั้งแต่ 1 มกราคม Accumulative rainfall since 1 January	
		ตุลาคม October								ปริมาณ มม. Amount mm.	สูงต่ำกว่าปกติ Above or below Normal
		4	5	6	7	8	9	10			
82 บางมูลนาก	Bang Mun Nak	..	..	..	..	..	..	..	..	..	
83 โพทะเล	Pho Thale	..	..	..	..	..	..	..	..	..	
84 **เพชรบูรณ์**	**PHETCHABUN** *		T		3.4		T		3.4	866.2	-235.7
85 หล่มเก่า	Lom Kao	1.0			1.0				2.0	1065.4	
86 หล่มสัก	Lom Sak *		1.0		0.3				1.3	948.0	
87 ชนแดน	Chon Daen			12.7	4.7	17.8			35.2	1187.6	
88 หนองไผ่	Nong Phai								0.0	900.7	
89 วิเชียรบุรี	Wichian Buri *				2.3	0.4		0.2	2.9	1057.7	
ภาคตะวันออกเฉียงเหนือ	**NORTHEASTERN PART**										
1 **เลย**	**LOEI** *			21.5	2.8		3.5	7.2	35.0	1027.4	-171.1
2 เชียงคาน	Chiang Khan			14.2	1.9		1.6		17.7	899.5	
3 ท่าลี่	Tha Li				7.4				7.4	936.9	
4 ด่านซ้าย	Dan Sai						2.0		2.0	961.5	
5 วังสะพุง	Wang Saphung			29.9					29.9	1084.9	
6 **หนองคาย**	**NONG KHAI** *			7.8		T	3.0	0.3	11.1	1790.6	+194.9
7 ศรีเชียงใหม่	Si Chiang Mai			2.0			4.1		6.1	1406.3	
8 ท่าบ่อ	Tha Bo		41.5				1.5		43.0	1612.7	
9 โพนพิสัย	Phon Phisai		5.0	5.5			7.0		17.5	1806.0	
10 บึงกาฬ	Bung Kan		1.8	8.9			7.6		18.3	2191.2	
11 เซกา	Seka	..	..	..	..	..	..	..	..	..	
12 **อุดรธานี**	**UDON THANI** *			8.1			5.9	4.3	18.3	1445.1	+172.6
13 เพ็ญ	Phen	..	..	..	..	..	..	..	..	..	
14 กุมภวาปี	Kumphawapi		2.3	57.9			3.2		63.4	1114.3	
15 หนองหาน	Nong Han			22.0					22.0	1386.2	
16 หนองบัวลำภู	Nong Bua Lam Phu	..	..	..	..	..	..	..	..	..	
17 **สกลนคร**	**SAKON NAKHON** *					0.2	6.9	2.1	9.2	1928.5	+512.7
18 วานรนิวาส	Wanon Niwat								0.0	1058.8	
19 สว่างแดนดิน	Sawang Daen Din		34.5				4.0		38.5	1341.4	
20 พรรณานิคม	Phanna Nikhom		22.8	18.3					41.1	1503.6	
21 **นครพนม**	**NAKHON PHANOM** *		3.4			1.7	2.9	0.1	8.1	1974.5	-110.5
22 บ้านแพง	Ban Phaeng						5.4		5.4	2263.6	
23 ท่าอุเทน	Tha Uthen	..	..	..	..	..	..	..	..	..	
24 นาแก	Na Kae		10.6						10.6	1505.7	
25 ธาตุพนม	That Phanom		11.3						11.3	1641.7	
26 มุกดาหาร	Mukdahan *		7.8	4.3		T	4.4	6.7	23.2	1744.1	+437.6
27 **กาฬสินธุ์**	**KALASIN**		5.2	7.3			2.2		14.7	1279.4	- 99.2
28 ยางตลาด	Yang Talat		3.6	21.1	T	T	1.7		26.4	1428.4	
29 สหัสขันธ์	Sahatsakhan	..	..	..	..	..	..	..	..	..	
30 กุฉินารายณ์	Kuchinarai								0.0	..	
31 กมลาไสย	Kamalasai		1.7	9.5					11.2	1485.8	
32 **ร้อยเอ็ด**	**ROI ET** *			31.3		T	2.4	5.3	39.0	1551.6	+262.3

สถานีฝน	Station	วันที่และจำนวนน้ำฝนเป็นมิลลิเมตร Date and amount of rainfall in millimeters ตุลาคม October 4	5	6	7	8	9	10	ฝนรวม มม. Total rainfall mm.	ฝนรวมตั้งแต่ 1 มกราคม Accumulative rainfall since 1 January ปริมาณ มม. Amount mm.	สูงต่ำกว่าปกติ Above or below Normal
33 โพนทอง	Phon Thong								0.0	..	
34 ธวัชบุรี	Thawatchaburi			7.1					7.1	1656.2	
35 อาจสามารถ	At Samat			7.1					7.1	1589.2	
36 เสลภูมิ	Selaphum								0.0	..	
37 จตุรพักตร์พิมาน	Chaturaphak Phiman								0.0	1128.3	
38 เกษตรวิสัย	Kaset Wisai								0.0	1442.7	
39 สุวรรณภูมิ	Suwannaphum			0.4			1.3		1.7	1635.5	
40 มหาสารคาม	MAHA SARAKHAM			10.2			5.8		16.0	1423.9	+239.1
41 เชียงยืน	Chiang Yun		11.6	14.4			4.1		30.1	1008.8	
42 กันทรวิชัย	Kantharawichai								0.0	1023.0	
43 โกสุมพิสัย	Kosum Phisai *			30.6	0.2		5.5		36.3	1171.1	
44 บรบือ	Borabu		1.6	2.2			3.6		7.4	1261.0	
45 วาปีปทุม	Wapi Pathum						6.2		6.2	1130.2	
46 พยัคฆภูมิพิสัย	Phayakkhaphum Phisai						5.2		5.2	1300.1	
47 ขอนแก่น	KHON KAEN *	0.6		14.2	0.1		16.2	5.3	36.4	1159.8	- 48.9
48 น้ำพอง	Nam Phong	..	..	..	..	..	..	..	..	..	
49 ภูเวียง	Phu Wiang			29.1			1.9		31.0	1290.2	
50 ชุมแพ	Chum Phae			52.1	0.6				52.7	1004.1	
51 มัญจาคีรี	Mancha Khiri			28.7					28.7	995.0	
52 ชนบท	Chonnabot			50.9					50.9	1210.3	
53 บ้านไผ่	Ban Phai			10.1					10.1	1272.1	
54 พล	Phon								0.0	963.6	
55 หนองสองห้อง	Nong Song Hong			2.6			2.4		5.0	1106.4	
56 ชัยภูมิ	CHAIYAPHUM *			13.6	8.9		0.2	0.8	23.5	1165.4	+339.3
57 เกษตรสมบูรณ์	Kaset Sombun						6.5		6.5	..	
58 ภูเขียว	Phu Khieo			33.2					33.2	867.0	
59 คอนสวรรค์	Khon Sawan			95.7					95.7	1081.0	
60 จัตุรัส	Chatturat				T		T		T	873.9	
61 บำเหน็จณรงค์	Bamnet Narong	..	..	..	..	..	..	..	..	916.3	
62 นครราชสีมา	NAKHON RATCHASIMA*	0.2		18.6	T	T	T	5.9	24.7	982.8	- 36.4
63 บัวใหญ่	Bua Yai			67.0					67.0	..	
64 คง	Khong		59.6	2.6					62.2	937.3	
65 ด่านขุนทด	Dan Khun Thot	6.8					6.5		13.3	928.1	
66 โนนไทย	Non Thai	10.6		11.2					21.8	739.6	
67 โนนสูง	Non Sung								0.0	967.8	
68 พิมาย	Phimai								0.0	1089.5	
69 สีคิ้ว	Sikhiu				12.5				12.5	902.0	
70 สูงเนิน	Sung Noen								0.0	1010.3	
71 ปักธงชัย	Pak Thong Chai	3.5							3.5	827.7	
72 โชคชัย	Chok Chai *			26.0			0.1		26.1	945.1	
73 ครบุรี	Khon. Buri			6.3					6.3	751.2	

สถานีฝน	Station	วันที่และจำนวนน้ำฝนเป็นมิลลิเมตร Date and amount of rainfall in millimeters							ฝนรวม มม. Total rainfall mm.	ฝนรวมตั้งแต่ 1 มกราคม Accumulative rainfall since 1 January	
		ตุลาคม October								ปริมาณ มม. Amount mm.	สูงต่ำกว่าปกติ Above or below Normal
		4	5	6	7	8	9	10			
74 บุรีรัมย์	BURI RAM								0.0	1346.6	+ 71.7
75 ภูฟ้าไชสง	Phutthaisong								0.0	..	
76 สตึก	Satuk						2.6		2.6	952.1	
77 ลำปลายมาศ	Lam Phai Mat								0.0	1130.1	
78 นางรอง	Nang Rong*					T	T		T	1082.4	
79 สุรินทร์	SURIN*				T		7.9	0.2	8.1	1137.1	+ 92.5
80 รัตนบุรี	Rattanaburi								0.0	1222.8	
81 ท่าตูม	Tha Tum*					0.1	3.9	3.2	7.2	1473.9	
82 ศีขรภูมิ	Sikhoraphum						8.5		8.5	1258.8	
83 ปราสาท	Prasat						19.7		19.7	..	
84 สังขะ	Sangkha								0.0	944.6	
85 ศรีสะเกษ	SI SA KET								0.0	1056.1	-168.9
86 ราษีไศล	Rasi Salai								0.0	1317.3	
87 กันทรารมย์	Kanthararom								0.0	1169.2	
88 ขุขันธ์	Khukhan								0.0	1004.7	
89 ขุนหาญ	Khun Han	2.1							2.1	..	
90 กันทรลักษ์	Kantharalak						5.8		5.8	1041.5	
91 อุบลราชธานี	UBON RATCHATHANI*			T			T	0.4	0.4	1332.4	-271.3
92 เขมราฐ	Khemarat					3.8	1.9		5.7	1287.0	
93 อำนาจเจริญ	Amnat Charoen	..	..	..	..	..	..	..	..	..	
94 ยโสธร	Yasothon			20.5					20.5	1296.8	
95 ตระการพืชผล	Trakan Phutphon								0.0	1271.9	
96 มหาชนะชัย	Maha Chana Chai								0.0	1336.7	
97 เขื่องใน	Khuang Nai								0.0	1268.2	
98 โขงเจียม	Khong Chiam								0.0	1316.3	
99 เดชอุดม	Det Udom								0.0	1460.9	
100 บุณฑริก	Buntharik								0.0	892.4	
ภาคกลาง	**CENTRAL PART**										
1 นครสวรรค์	NAKHON SAWAN*	T	3.0	10.6	11.9		0.4	4.3	50.2	966.1	-138.6
2 บรรพตพิสัย	Banphot Phisai	T	T				20.7		20.7	1031.2	
3 ชุมแสง	Chumsaeng	19.4			15.3				34.7	..	
4 หนองบัว	Nong Bua	..	..	..	..	..	..	..	..	..	
5 ลาดยาว	Lat Yao		3.1				17.8		30.9	871.1	
6 ท่าตะโก	Tha Tako								0.0	727.6	
7 พยุหคีรี	Phayuha Khiri								0.0	..	
8 ตาคลี	Takhli	9.2			3.4				12.6	1343.3	
9 อุทัยธานี	UTHAI THANI								0.0	1057.4	- 4.8
10 สว่างอารมณ์	Sawang Arom								0.0	..	
11 บ้านไร่	Ban Rai				20.6				20.6	..	
12 ทัพทัน	Thap than				6.2		9.6		15.8	1040.4	
13 หนองฉาง	Nong Chang	19.7							19.7	1171.2	

สถานีฝน	Station	วันที่และจำนวนน้ำฝนเป็นมิลลิเมตร Date and amount of rainfall in millimeters							ฝนรวม มม. Total rainfall mm.	ฝนรวมตั้งแต่ 1 มกราคม Accumulative rainfall since 1 January	
		ตุลาคม October								ปริมาณ มม. Amount mm.	สูงต่ำกว่าปกติ Above or below Normal
		4	5	6	7	8	9	10			
14 หนองขาหย่าง	Nong Khayang								0.0	..	
15 **ชัยนาท**	**CHAI NAT**	2.0	4.2		4.2				10.4	949.1	-212.2
16 มโนรมย์	Manorom	28.6	6.3	1.6	2.5				39.2	856.8	
17 วัดสิงห์	Wat Sing		15.0		6.6		2.3		23.9	998.3	
18 หันคา	Hankha	..	..	..	..	..	..	..	..	..	
19 **สิงห์บุรี**	**SING BURI**				9.6				9.6	716.2	-302.5
20 อินทร์บุรี	In Buri	48.6			1.4				50.0	1037.7	
21 บางระจัน	Bang Rachan		5.8		2.1	5.5	0.7		14.1	930.5	
22 พรหมบุรี	Phrom Buri	..	..	..	..	..	..	..	..	..	
23 **ลพบุรี**	**LOP BURI***					1.0		4.7	5.7	1067.9	-104.1
24 บ้านหมี่	Ban Mi	..	..	..	..	..	..	..	..	..	
25 บัวชุม	Bua Chum*		2.5		T	T			2.5	900.4	
26 ชัยบาดาล	Chai Badan	1.5			3.0				4.5	1071.0	
27 พัฒนานิคม	Phatthana Nikhom	..	..	..	..	..	..	..	..	..	
28 **โคกสำโรง**	**Khok Samrong**		12.5		3.8	13.4			29.7	722.3	
29 **ท่าวุ้ง**	**Tha Wung**								0.0	915.9	
30 **สุพรรณบุรี**	**SUPHAN BURI***	9.0	28.6		67.7			14.4	119.7	961.4	-167.9
31 เดิมบางนางบวช	Doembang Nangbuat	2.1							2.1	696.1	
32 สามชุก	Sam Chuk	16.5	3.4		15.0				34.9	..	
33 ดอนเจดีย์	Don Chedi	..	..	..	..	..	..	..	..	..	
34 ศรีประจันต์	Si Phrachan	..	..	..	..	..	..	..	..	..	
35 อู่ทอง	U Thong		39.1		20.3				59.4	..	
36 บางปลาม้า	Bang Pa Ma		30.6		10.5				41.1	773.5	
37 สองพี่น้อง	Song Phi Nong	..	..	..	..	..	..	..	..	..	
38 **อ่างทอง**	**ANG THONG**					7.5			7.5	970.6	-239.7
39 โพธิ์ทอง	Pho Thong	12.2			11.0				23.2	1157.8	
40 ไชโย	Chaiyo	..	..	..	..	..	..	..	..	..	
41 วิเศษชัยชาญ	Wiset Chai Chan	17.4			28.3				45.7	781.4	
42 ป่าโมก	Pa Mok				64.4				64.4	..	
43 **สระบุรี**	**SARABURI**								0.0	1737.6	4377.6
44 พระพุทธบาท	Phra Phutthabat	..	..	..	..	..	..	..	..	..	
45 บ้านหมอ	Ban Mo								0.0	813.7	
46 เสาไห้	Sao Hai								0.0	921.5	
47 แก่งคอย	Kaeng Khio	1.6					34.8		36.4	1293.6	
48 หนองแค	Nong Khae				3.8				3.8	1188.6	
49 **พระนครศรีอยุธยา**	**PHRA NAKHON SI AYUTTHAYA**	0.9			37.7				38.6	..	..
50 ท่าเรือ	Tha Rua	4.5							4.5	821.1	
51 **ผักไห่**	**Phak Hai**				90.3				90.3	..	
52 บางบาล	Bang Ban				113.2				113.2	1376.6	
53 เสนา	Sena	41.3			63.6				104.9	..	
54 บางไทร	Bang Sai	2.8			9.9				12.7	1261.3	

สถานีฝน	Station	วันที่และจำนวนน้ำฝนเป็นมิลลิเมตร Date and amount of rainfall in millimeters							ฝนรวม มม. Total rainfall mm.	ฝนร่วมตั้งแต่ 1 มกราคม Accumulative rainfall since 1 January	
		ตุลาคม October								ปริมาณ มม. Amount mm.	สูงต่ำกว่าปกติ Above or below Normal
		4	5	6	7	8	9	10			
55 บางปะอิน	Bang Pa-in				56.8				56.8	814.9	
56 ปทุมธานี	PATHUM THANI		7.3		33.1				40.4	948.2	-439.4
57 หนองเสือ	Nong Sua	..	..	..	..	..	..	..	..	..	
58 ธัญบุรี	Thanyaburi		17.1		4.6				21.7	..	
59 รังสิต	Rangsit		25.3		7.2				32.5	1070.8	
60 ลำลูกกา	Lam Luk Ka	..	..	..	..	..	..	..	..	..	
61 นนทบุรี	NONTHABURI								0.0	1067.5	-164.4
62 บางบัวทอง	Bang Bua Thong	T	1.2		5.2				6.4	967.0	
63 ธนบุรี	THON BURI			1.2	0.5			21.2	22.9	..	..
64 ตลิ่งชัน	Taling Chan	..	..	..	..	..	..	..	..	..	
65 บางขุนเทียน	Bang Khun Thian	..	..	..	..	..	..	..	..	..	
66 ราษฎร์บูรณะ	Rat Burana	..	..	..	..	..	..	..	..	..	
67 พระนคร	PHRA NAKHON*	T	0.2	7.0	7.3		T	9.0	23.5	1344.1	- 7.1
68 สนามบินดอนเมือง	Don Muang Airport*	0.1	6.2	0.2	50.5	2.2		39.0	98.2	1116.2	
69 บางเขน	Bang Khen			3.4	36.4	0.4	2.5	46.5	89.2	1339.3	
70 มีนบุรี	Min Buri			5.0					5.0	913.1	
71 ลาดกระบัง	Lat Krabang	..	..	..	..	..	..	..	..	..	
72 ศูนย์วิจัยบางนา	Bangk Na*				24.2		2.3	3.6	30.1	1167.9	
73 กาญจนบุรี	KANCHANABURI*	1.2	1.8		0.4	19.3	0.2		22.9	937.9	+ 16.8
74 สังขละบุรี	Sangkhla Buri	..	..	..	..	..	..	..	..	..	
75 เหมืองปิล็อก	Pilok	..	..	..	..	..	..	..	..	..	
76 ทองผาภูมิ	Thong Pha Phum*	3.9		14.7	11.2	0.7		67.1	97.6	1634.4	
77 ศรีสวัสดิ์	Si Sawat	..	..	..	..	..	..	..	..	..	
78 ไทรโยค	Sai Yok	..	..	..	..	..	..	..	..	..	
79 พนมทวน	Phanom Thuan	..	..	..	..	..	..	..	..	..	
80 ท่าม่วง	Tha Muang								0.0	885.2	
81 นครปฐม	NAKHON PATHOM		64.3						64.3	970.5	-213.6
82 บางเลน	Bang Len	..	..	..	..	..	..	..	..	..	
83 นครชัยศรี	Nakhon Chaisi			2.6	2.3	0.6			5.5	758.5	
84 ราชบุรี	RATCHABURI								0.0	934.9	- 7.1
85 บ้านโป่ง	Ban Pong		2.7						2.7	660.1	
86 โพธาราม	Photharam								0.0	703.2	
87 ดำเนินสะดวก	Damnoen Saduak								0.0	..	
88 ปากท่อ	Pak Tho								0.0	..	
89 สมุทรสงคราม	SAMUT SONGKHRAM	12.7				4.1			16.8	701.9	-249.4
90 บางคนที	Bang Khonthi			6.3					6.3	670.3	
91 อัมพวา	Amphawa					23.0			23.0	765.1	
92 สมุทรสาคร	SAMUT SAKHON	2.0	1.4			0.5			3.9	1165.5	-133.1
93 กระทุ่มแบน	Kratum Baen	..	..	..	..	..	..	..	..	..	
94 สมุทรปราการ	SAMUT PRAKAN		13.0		23.0				36.0	1396.4	- 52.3
95 บางพลี	Bang Phli				40.3				40.3	1252.2	

สถานีฝน	Station	วันที่และจำนวนน้ำฝนเป็นมิลลิเมตร Date and amount of rainfall in millimeters							ฝนรวม มม. Total rainfall mm.	ฝนรวมตั้งแต่ 1 มกราคม Accumulative rainfall since 1 January	
		ตุลาคม October								ปริมาณ มม. Amount mm.	สูงต่ำกว่าปกติ Above or below Normal
		4	5	6	7	8	9	10			
ภาคตะวันออก	**EASTERN PART**										
1 นครนายก	NAKHON NAYOK	12.9	9.4				0.3		22.6	1640.1	-339.9
2 บ้านนา	Ban Na	14.2			14.3	8.9			37.4	1429.1	
3 ปากพลี	Pak Phli	..	..	..	..	..	..	..	..	2055.0	
4 องครักษ์	Ongkharak	6.6	23.1		1.1				30.8	1518.9	
5 ปราจีนบุรี	PRACHIN BURI *	42.6	6.6		0.1	0.9	6.9	1.2	58.3	1919.4	+ 36.5
6 ประจันตคาม	Prachantakham	..	..	..	..	..	..	..	..	..	
7 บ้านสร้าง	Ban Sang	4.5		20.1		15.0	22.5	[illegible]	62.1	1530.1	
8 ศรีมหาโพธิ	Si Maha Phot		6.8	1.5		65.8	38.6	[illegible]	112.7	1692.1	
9 กบินทร์บุรี	Kabin Buri*		47.7		83.4		16.5		147.6	1578.0	
10 สระแก้ว	Sa Kaeo		27.2			13.8	10.3		51.3	1373.5	
11 วัฒนานคร	Watthana Nakhon		30.4	6.1	6.2		25.2		67.9	1246.0	
12 อรัญประเทศ	Aranyaprathet *	T	37.2	0.4	10.2	3.9	41.4		93.1	1346.1	-139.6
13 ฉะเชิงเทรา	CHACHOENGSAO		26.7			25.8			52.5	..	..
14 บ้านโพธิ์	Ban Pho	7.4	38.9	1.3			24.6		72.2	1245.5	
15 ชลบุรี	CHON BURI *	T	5.5	0.1	0.5	1.0	25.4	44.1	76.6	1235.5	- 58.2
16 พานทอง	Phan Thong				61.1				61.1	899.8	
17 บ้านบึง	Ban Bung			23.4					23.4	892.5	
18 เกาะสีชัง	Ko Sichang *	14.8	10.6	0.6	24.2		0.7	4.2	55.1	1129.4	
19 ศรีราชา	Si Racha		5.8				73.7		79.5	1111.0	
20 สัตหีบ	Sattahip *	30.6	6.0				12.0	28.9	77.5	1533.3	+532.8
21 ระยอง	RAYONG	11.5	12.2	2.0		10.8			36.5	1158.9	+ 50.3
22 บ้านค่าย	Ban Khai	12.9		14.1	18.1	6.5			51.6	941.0	
23 แกลง	Klaeng	14.3	2.8	1.4					18.5	1558.6	
24 จันทบุรี	CHANTHABURI *	2.8	T	2.0	3.9	2.1	1.3	9.6	21.7	2179.6	-623.2
25 ท่าใหม่	Tha Mai	4.8	4.1		19.7				28.6	1692.4	
26 มะขาม	Makham	..	..	..	..	..	..	..	..	..	
27 ตราด	TRAT	9.4	15.2	4.9	32.6		32.1		94.2	3201.9	-255.2
28 เขาสมิง	Khao Saming		10.3	2.3	3.4				16.0	..	
29 แหลมงอบ	Laem Ngop	7.0	39.0	15.6	18.3				79.9	..	
30 คลองใหญ่	Khlong Yai *	1.1	23.1	18.1	23.2	27.3	52.2	17.3	162.3	3545.8	-1034.5
ภาคใต้	**SOUTHERN PART**										
1 เพชรบุรี	PHETCHABURI	10.1			3.1		7.6		20.8	701.9	-146.3
2 บ้านแหลม	Ban Laem		3.7				7.8		11.5	719.1	
3 บ้านลาด	Ban Lat	31.1			7.5				38.6	398.5	
4 ท่ายาง	Tha Yang	1.7			2.4	15.8			19.9	318.4	
5 ชะอำ	Cha-am	15.6							15.6	..	
6 ประจวบคีรีขันธ์	PRACHUAP KHIRI KHAN *	13.8	1.5			T		5.1	20.4	647.9	-104.9
7 หัวหิน	Hua Hin *	4.2	1.9			19.0	4.1	5.1	34.3	501.4	-299.5
8 ปราณบุรี	Pran Buri								0.0	..	
9 ชุมพร	CHUMPHON *	0.1	0.5	12.2	9.9	2.0	11.4	23.3	59.4	950.2	-521.4

	สถานีฝน	Station	วันที่และจำนวนน้ำฝนเป็นมิลลิเมตร Date and amount of rainfall in millimeters							ฝนรวม มม. Total rainfall mm.	ฝนรวมตั้งแต่ 1 มกราคม Accumulative rainfall since 1 January	
			ตุลาคม October								ปริมาณ มม. Amount mm.	สูงต่ำกว่าปกติ Above or below Normal
			4	5	6	7	8	9	10			
10	ท่าแซะ	Tha Sac			16.8	2.2	15.7	1.8		36.5	906.5	
11	สวี	Sawi			12.7			8.6		21.3	452.9	
12	หลังสวน	Lang Suan								0.0	742.1	
13	**สุราษฎร์ธานี**	**SURAT THANI***	4.4	2.4	1.9	0.3	1.4	1.6	16.1	28.1	1065.9	+114.8
14	ไชยา	Chaiya			4.1			17.7		21.8	..	
15	เกาะสมุย	Ko Samui *		25.8	0.6	T		4.4	17.9	48.9	895.6	
16	พุนพิน	Phunphin	3.1	5.7	4.2	0.4	1.4	7.9		22.7	585.2	
17	ท่าฉาง	Tha Chang				5.2				5.2	571.6	
18	กาญจนดิษฐ์	Kanchanadit		18.4						18.4	573.6	
19	บ้านนาสาร	Ban Na San	2.3	8.0						10.3	..	
20	**นครศรีธรรมราช**	**NAKHON SI THAMMARAT***	6.6	17.9	T	0.5	0.9	1.5	10.6	38.0	621.7	-756.6
21	สิชล	Sichon	3.0	14.1	0.5		0.4			18.0	861.0	
22	ท่าศาลา	Tha Sala	7.5	14.0	1.6					23.1	..	
23	ฉวาง	Chawang	4.6	14.6	1.3		8.5			29.0	815.9	
24	ทุ่งสง	Thung Song	31.5	29.9		1.9	9.8	27.1		100.2	1078.7	
25	ร่อนพิบูลย์	Ron Phibun	10.4	9.4			10.5			30.3	..	
26	ปากพนัง	Pak Phanang	..	..	..	..	..	..	..	..	..	
27	**พัทลุง**	**PHATTHALUNG**	25.8	5.2				17.7		48.7	636.2	-472.4
28	ควนขนุน	Khuan Khanun	4.6	11.2			25.2	9.2		50.2	538.3	
29	ปากพยูน	Pak Phayun	..	..	..	..	..	..	..	..	..	
30	เขาชัยสน	Khao Chaison								0.0	619.6	
31	**สงขลา**	**SONGKHLA ***	5.2	T	T		13.3	2.2	8.3	29.0	675.5	-197.9
32	รัตภูมิ	Rattaphum	2.2	1.5		30.0	20.0			53.7	850.8	
33	หาดใหญ่	Hat Yai	2.3							2.3	891.3	
34	สะเดา	Sadao		7.2						7.2	1064.4	
35	**ปัตตานี**	**PATTANI ***	4.7	T	T	0.9	3.1	T	9.2	17.9	729.0	+ 46.5
36	หนองจิก	Nong Chik	..	..	..	..	..	..	..	..	..	
37	ยะหริ่ง	Yaring								0.0	..	
38	มายอ	Mayo	2.4				10.3			12.7	417.2	
39	โคกโพธิ์	Khok Pho	..	..	..	..	..	..	..	..	..	
40	ปะนาเระ	Panare	1.5				9.8			11.3	508.9	
41	**ยะลา**	**YALA**	25.4			7.7	21.4			54.5	845.5	..
42	ยะหา	Yaha					8.5			8.5	..	
43	รามัน	Raman					20.8			20.8	..	
44	บันนังสตา	Bannang Satar					9.7			9.7	915.9	
45	เบตง	Betong	3.2	15.2			16.2	11.4		46.0	940.8	
46	**นราธิวาส**	**NARATHIWAT***			T	1.9	15.7		1.0	18.6	1065.0	-445.3
47	ยี่งอ	Yi-ngo	..	..	..	..	..	..	..	..	..	
48	ระแงะ	Rangae		2.0						2.0	903.9	
49	ตากใบ	Tak Bai								0.0	843.7	
50	สุไหงโกลก	Sungai Kolok	20.0	18.1						38.1	1528.4	

สถานีฝน	Station	วันที่และจำนวนน้ำฝนเป็นมิลลิเมตร Date and amount of rainfall in millimeters							ฝนรวม มม. Total rainfall mm.	ฝนรวมตั้งแต่ 1 มกราคม Accumulative rainfall since 1 January	
		ตุลาคม October								ปริมาณ มม. Amount mm.	สูงต่ำกว่าปกติ Above or below Normal
		4	5	6	7	8	9	10			
51 ระนอง	RANONG*	14.0	88.6	58.0	24.0	13.3	33.0	212.3	443.2	3804.5	-493.4
52 กระบุรี	Kra Buri	6.1	69.6	95.9	17.7	54.3	53.7		297.3	2496.5	
53 พังงา	PHANGNGA	4.7	18.5	21.5	11.9	166.1	43.4		266.1	2233.5	+ 62.5
54 ตะกั่วป่า	Takua Pa	21.1	63.4	51.1	11.6	166.7	97.3		411.2	4754.3	
55 กะปง	Kapong	18.2	36.1	23.3	18.6	110.0			206.2	3069.0	
56 ท้ายเหมือง	Thai Muang	29.6	140.5	17.2	22.4	46.7	40.6		296.0	3216.3	
57 ตะกั่วทุ่ง	Takua Thung	20.0	33.5	9.0	22.3	103.5	76.4		264.7	2686.9	
58 ทับปุด	Thap Put	5.2	12.3	13.3	..	..	..	..	..	..	
59 ภูเก็ต	PHUKET*	30.0	72.2		9.8	19.6	61.8	14.2	207.6	..	..
60 สนามบินภูเก็ต	Phuker Airport*	20.6	197.2	5.7	19.4	62.7	61.7	20.0	367.5	2747.1	
61 กระบี่	KRABI	24.6	2.6	9.5	10.1		200.0		243.8	..	
62 อ่าวลึก	Ao Luk	2.0	3.4	4.0	4.6	67.5	59.6		141.1	1864.1	
63 คลองท่อม	Khlong Tom	2.5	4.2	T	0.6	18.8	57.1		83.2	1462.5	
64 ตรัง	TRANG	30.7	37.8	5.1	14.2	..	..	..	87.8	..	
65 สนามบินตรัง	Trang Airport*	3.8	41.5	9.2	T	28.6	22.7	27.5	133.3	1239.9	-779.8
66 สิเกา	Sikao	13.5	15.2	3.3	2.4	22.4	72.1		128.9	1449.1	
67 ย่านตาขาว	Yan Ta Khao	9.5	15.9	6.8		53.5	33.9		118.6	1202.9	
68 ปะเหลียน	Palian	5.4	23.8	26.3		72.3	62.1		189.9	1724.0	
69 สตูล	SATUN		33.2	3.2	6.4		14.9		57.7	..	..
70 ทุ่งหว้า	Thung Wa	10.0	20.0	10.0	10.4				50.4	1420.4	

หมายเหตุ ช่องว่าง ไม่มีฝนตก
* สถานีตรวจอากาศ
T ฝนเล็กน้อยวัดไม่ได้
.. ไม่มีรายงาน

REMARK Blank No rain
* Synoptic Station
T Trace
.. No report

อุณหภูมิสูงสุดและต่ำสุดประจำวันที่ ๔ - ๑๐ ตุลาคม ๒๕๑๔

Daily Max. and Min. Temperature 4 - 10 October 1971

สถานี	Station	อุณหภูมิสูงสุดและต่ำสุดเป็นองศา C. Max. and Min. Temperature in degree C.							เฉลี่ยสูงสุด ต่ำสุด Average Max. Min.	เฉลี่ยในสัปดาห์ Weekly Mean	ค่าปกติประจำเดือน Monthly Normal
		4	5	6	7	8	9	10			
ภาคเหนือ	**NORTHERN PART**										
1 เชียงราย	CHIANG RAI	29.2 21.5	31.5 22.0	29.7 21.5	27.3 19.6	29.2 19.7	29.8 18.0	26.4 17.7	29.0 20.0	24.5	25.3
2 แม่ฮ่องสอน	MAE HONG SON	29.4 22.2	34.2 23.2	34.4 24.0	31.6 23.5	33.0 23.3	23.5 21.5	30.2 20.7	30.9 22.6	26.8	27.0
3 เชียงใหม่	CHIANG MAI	30.3 21.7	32.2 23.1	32.2 22.1	30.8 22.9	30.8 21.8	31.9 20.1	28.3 22.1	30.9 22.0	26.5	26.2
4 น่าน	NAN	31.7 22.8	34.4 23.9	33.0 21.3	29.8 23.3	31.6 22.4	32.0 19.0	27.4 22.4	31.4 22.2	26.8	26.9
5 ท่าวังผา	Tha Wang Pha	30.4 22.0	32.5 23.0	31.1 22.3	27.5 22.9	31.0 22.0	31.2 19.7	.. 22.8	30.6 22.1	26.4	..
6 ลำปาง	LAMPANG	29.8 23.0	33.4 22.5	33.4 22.7	30.2 23.4	31.2 21.6	32.1 20.5	28.3 22.4	31.2 22.3	26.8	26.4
7 แม่สะเรียง	Mae Sariang	31.0 23.0	34.5 21.5	33.4 31.3	32.3 22.7	32.4 22.4	33.5 23.9	28.2 ..	32.2 22.5	27.4	27.3
8 แพร่	PHRAE	31.7 24.1	34.0 22.5	32.4 22.0	28.6 22.0	31.1 23.6	32.1 21.9	26.1 21.9	30.9 22.6	26.8	26.9
9 อุตรดิตถ์	UTTARADIT	32.3 22.0	34.2 22.0	33.5 22.1	28.7 23.8	32.1 22.1	32.7 20.9	27.6 22.0	31.6 22.1	26.9	27.9
10 สนามบินอุตรดิตถ์	Uttaradit Airport	32.5 ..	34.0 ..	34.1 23.2	26.5 ..	31.7 23.6	32.9 22.0	.. ..	32.0 23.0	27.5	..
11 ตาก	TAK	29.9 22.8	34.2 23.7	33.3 21.6	32.5 22.8	30.8 22.7	33.0 21.7	25.8 24.0	31.4 22.8	27.1	26.9
12 พิษณุโลก	PHITSANULOK	32.3 24.7	33.9 24.0	33.7 24.6	32.4 24.5	32.6 23.8	32.6 23.0	30.3 24.9	32.5 24.2	28.4	28.1
13 แม่สอด	Mae Sot	29.5 23.0	33.4 21.9	32.5 22.3	31.7 22.7	31.6 23.0	32.5 23.2	28.2 23.0	31.3 22.7	27.0	27.0
14 เพชรบูรณ์	PHETCHABUN	32.6 22.4	33.0 23.7	33.2 21.1	32.4 22.8	32.4 23.0	32.5 21.3	.. 21.9	32.7 22.3	27.5	27.0
15 หล่มสัก	Lom Sak	31.6 21.9	32.6 23.2	.. 21.7	.. ..	31.9 ..	.. 20.9	29.8 ..	31.5 21.9	26.7	..
16 วิเชียรบุรี	Wichian Buri	32.6 24.8	33.6 23.6	30.2 22.9	30.8 23.8	31.1 23.2	32.9 24.0	.. 24.4	31.9 23.8	27.9	..
ภาคตะวันออกเฉียงเหนือ	**NORTHEASTERN PART**										
1 หนองคาย	NONG KHAI	30.4 23.6	32.4 23.6	29.4 23.8	26.7 22.1	30.2 22.3	27.3 22.0	26.9 21.2	29.0 22.7	25.9	27.1
2 เลย	LOEI	31.0 20.7	32.9 21.7	31.1 20.0	26.7 21.6	30.4 20.6	29.6 19.4	28.8 20.7	30.1 20.7	25.4	25.8
3 อุดรธานี	UDON THANI	30.5 23.7	32.0 23.5	29.8 24.0	28.0 22.3	30.0 23.2	27.5 22.9	26.4 21.4	29.2 23.0	26.1	26.8
4 สกลนคร	SAKON NAKHON	32.0 23.6	32.2 23.7	29.3 23.3	29.6 21.7	30.4 20.5	24.7 22.3	25.9 20.2	29.2 22.2	25.7	26.3
5 นครพนม	NAKHON PHANOM	31.7 22.8	33.0 23.8	29.3 23.2	30.4 22.2	31.3 20.3	23.8 20.6	26.4 20.4	29.4 21.9	25.7	26.1
6 มุกดาหาร	Mukdahan	31.6 23.2	31.7 23.8	28.9 22.5	27.6 20.0	30.1 19.8	23.8 21.5	26.3 20.4	28.6 21.6	25.1	26.2
7 ขอนแก่น	KHON KAEN	32.2 23.4	34.0 22.8	28.9 24.5	28.2 20.4	30.8 22.6	29.5 23.6	26.4 21.1	30.0 22.6	26.3	26.7
8 โกสุมพิสัย	Kosum Phisai	31.8 24.0	32.0 23.0	.. 24.6	.. ..	30.3 ..	.. 24.4	.. ..	31.4 24.0	27.7	..
9 ร้อยเอ็ด	ROI ET	32.2 23.5	31.5 23.8	29.0 24.8	27.6 20.0	30.0 23.5	27.7 23.6	26.7 21.0	29.2 22.9	26.1	26.6
10 ชัยภูมิ	CHAIYAPHUM	31.0 22.9	32.0 23.9	26.9 23.5	26.6 23.0	30.1 20.8	31.3 22.4	27.3 21.1	29.3 22.5	25.9	26.6
11 อุบลราชธานี	UBON RATCHATHANI	31.3 23.1	32.3 23.4	30.8 24.0	28.4 21.3	29.0 21.2	25.6 22.0	28.7 20.7	29.4 22.2	25.8	26.7
12 สุรินทร์	SURIN	31.6 24.0	31.6 23.6	29.8 25.0	27.8 23.2	29.6 22.3	29.8 23.2	29.6 20.8	30.0 23.2	26.6	26.7
13 ท่าตูม	Tha Tum	31.6 25.1	31.3 24.8	28.0 25.5	28.5 22.2	29.8 24.0	27.5 23.9	27.6 20.7	29.2 23.7	26.5	..
14 นางรอง	Nang Rong	31.5 22.8	32.0 24.0	30.8 24.4	.. 23.9	23.2 ..	.. 22.4	.. ..	29.4 23.5	26.5	..

สถานี	Station	อุณหภูมิสูงสุดและต่ำสุดเป็นองศา ซ. Max. and Min. Temperature in degree C.							เฉลี่ยสูงสุดต่ำสุด Average Max. Min.	เฉลี่ยในสัปดาห์ Weekly Mean	ค่าปกติประจำเดือน Monthly Normal
		4	5	6	7	8	9	10			
15 นครราชสีมา	NAKHON RATCHASIMA	32.7 23.6	31.9 23.5	29.2 23.2	28.4 22.1	29.6 22.5	32.7 21.1	27.3 21.9	30.3 22.6	26.5	26.6
16 โชคชัย	Chok Chai	31.7 23.9	32.4 23.9	29.2 24.0	.. 23.1	27.8 ..	.. 21.9	.. ..	30.3 23.4	26.9	..
ภาคกลาง	**CENTRAL PART**										
1 นครสวรรค์	NAKHON SAWAN	31.7 25.0	32.6 24.3	32.3 24.0	32.8 24.0	31.1 22.3	32.2 23.0	27.2 23.9	31.4 23.8	27.6	27.9
2 ลพบุรี	LOP BURI	33.3 24.0	33.5 23.4	31.7 24.3	32.0 24.5	30.7 23.2	32.0 24.5	29.4 24.3	31.8 24.0	27.9	27.5
3 สุพรรณบุรี	SUPHAN BURI	31.0 25.0	32.0 23.6	32.0 22.6	32.7 28.0	31.3 23.2	32.0 24.6	28.0 25.5	31.3 24.6	28.0	27.7
4 กาญจนบุรี	KANCHANABURI	31.8 23.3	32.2 23.0	33.0 24.0	33.4 23.1	32.2 23.7	32.8 23.4	31.3 24.6	32.4 23.6	28.0	27.1
5 ทองผาภูมิ	Thong Pha Phum	28.7 23.0	32.1 23.0	32.2 22.3	31.6 21.7	32.0 22.5	32.4 22.5	31.5 22.5	31.5 22.5	27.0	..
6 สนามบินดอนเมือง	Dong Muang Airport	31.5 25.2	34.6 24.0	31.7 24.2	33.4 24.7	31.6 23.9	32.6 24.7	31.0 24.6	32.3 24.5	28.4	28.2
7 พระนคร	PHRA NAKHON	32.3 25.3	34.5 24.7	32.5 24.6	31.7 25.2	31.6 23.4	33.8 24.6	30.8 24.9	32.5 24.7	28.6	27.8
8 ศูนย์วิจัย ฯ บางนา	Bang Na	31.5 24.9	33.2 24.5	31.6 24.9	31.0 25.8	30.2 23.4	32.7 24.2	.. 24.6	31.7 24.6	28.2	..
ภาคตะวันออก	**EASTERN PART**										
1 ปราจีนบุรี	PRACHIN BURI	32.8 25.1	33.7 25.0	32.0 23.8	32.0 24.2	32.0 23.7	32.5 24.5	30.0 22.3	32.1 24.1	28.1	27.9
2 กบินทร์บุรี	Kabin Buri	32.2 24.1	34.0 24.3	31.3 22.9	.. 23.8	30.4 ..	.. 23.8	.. ..	32.0 23.8	27.9	..
3 อรัญประเทศ	Aranyaprathet	30.5 24.3	32.5 23.5	30.4 21.6	30.4 23.3	27.6 23.2	32.1 23.1	28.5 21.5	30.3 22.9	26.6	27.4
4 ชลบุรี	CHON BURI	31.4 23.9	33.5 23.9	31.1 31.3	31.8 24.0	31.9 23.4	32.5 24.7	32.7 22.9	32.1 23.4	27.8	27.4
5 เกาะสีชัง	Ko Si Chang	32.0 22.8	31.8 25.1	30.3 23.0	30.4 25.8	29.7 24.3	30.4 24.8	30.3 24.4	30.7 24.3	27.5	27.3
6 สัตหีบ	Sattahip	32.5 23.9	32.0 23.3	32.7 23.4	32.7 25.4	31.0 25.3	31.0 24.8	34.3 24.5	32.3 24.4	28.4	28.0
7 ระยอง	RAYONG	32.5 ..	34.0 23.7	.. 24.0	.. ..	32.6 ..	.. 24.2	.. ..	33.0 24.0	28.5	..
8 จันทบุรี	CHANTHABURI	30.4 24.0	31.5 23.6	30.2 23.7	30.5 23.2	30.1 23.0	30.6 24.0	30.3 23.5	30.5 23.6	27.1	27.3
9 กลองใหญ่	Khlong Yai	29.3 23.9	29.0 22.1	29.0 22.7	28.4 23.6	29.7 22.9	29.5 23.3	26.3 23.1	28.7 23.1	25.9	26.8
ภาคใต้	**SOUTHERN PART**										
1 หัวหิน	Hua Hin	31.8 23.8	32.6 23.5	31.2 24.0	31.8 23.6	31.4 23.0	31.8 23.5	32.0 22.8	31.8 23.5	27.7	27.1
2 ประจวบคีรีขันธ์	PRACHUAP KHIRI KHAN	31.5 23.6	31.2 23.4	30.3 22.8	31.5 23.2	32.4 24.5	29.8 25.2	33.3 24.4	31.4 23.9	27.7	26.9
3 ชุมพร	CHUMPHON	31.4 23.7	30.2 23.5	30.7 23.2	27.1 22.4	30.0 23.1	30.1 23.6	29.4 23.2	29.8 23.2	26.5	26.8
4 สุราษฎร์ธานี	SURAT THANI	30.2 23.0	30.0 22.6	30.7 22.3	28.5 22.2	30.5 22.7	31.0 22.7	28.2 22.9	30.0 22.6	26.3	27.0
5 เกาะสมุย	Ko Samui	32.0 25.3	27.8 25.5	28.7 23.5	28.0 24.5	29.1 25.3	30.5 25.2	29.3 24.7	29.3 24.9	27.1	..
6 นครศรีธรรมราช	NAKHON SI THAMMARAT	34.3 23.5	31.3 22.4	29.2 23.5	30.6 23.2	30.7 23.6	31.4 23.3	28.2 24.1	30.8 23.4	27.1	27.1
7 สงขลา	SONGKHLA	33.5 21.8	30.1 20.7	31.0 23.7	33.6 24.1	30.5 23.8	30.7 23.8	28.3 24.0	31.1 23.1	27.1	27.5
8 ปัตตานี	PATTANI	32.4 23.0	29.4 21.9	33.0 23.4	33.4 23.2	31.4 23.5	30.8 23.3	30.2 24.1	31.5 23.2	27.4	27.3
9 นราธิวาส	NARATHIWAT	31.4 23.1	30.5 23.5	30.9 22.9	32.6 22.0	33.1 23.9	31.6 21.5	30.9 23.6	31.6 22.9	27.3	26.8
10 ระนอง	RANONG	29.0 22.7	27.6 23.2	29.7 22.5	27.0 22.0	30.0 22.4	28.4 23.5	25.1 22.8	28.1 22.7	25.4	26.3
11 ภูเก็ต	PHUKET	32.0 24.5	26.0 24.2	29.8 22.5	30.2 25.0	28.0 24.0	28.0 22.6	28.5 23.0	28.9 23.7	26.3	27.0
12 สนามบินภูเก็ต	Phuket Airport	30.2 23.1	25.5 24.8	30.2 22.0	30.6 23.8	27.4 22.9	26.6 22.2	28.9 23.3	28.5 23.2	25.9	26.7
13 สนามบินตรัง	Trang Airport	32.8 23.7	29.5 22.3	31.0 22.5	32.0 23.1	29.8 23.8	29.2 22.7	28.9 22.5	30.5 22.9	26.7	27.0

แก้ไขเพิ่มเติมรายงานอากาศประจำสัปดาห์ฉบับที่ ๔๐/๒๕๑๔ เนื่องจากได้รับรายงานภายหลัง

Correction in weekly weather report No. 40/1971 for late report rainfall data

สถานีฝน	Station	วันที่และจำนวนน้ำฝนเป็นมิลลิเมตร Date and amount of rainfall in millimeters							ฝนรวม มม. Total rainfall mm.	ฝนรวมตั้งแต่ 1 มกราคม Accumulative rainfall since 1 January	
		กันยายน September				ตุลาคม October				ปริมาณ มม. Amount mm.	สูงต่ำกว่าปกติ Above or below Normal
		27	28	29	30	1	2	3			
ภาคเหนือ	**Northern Part**										
8.อ.เชียงคำ	Chiang Kham							12.1	100.7	1225.2	
15.อ.ขุนยวม	Khun Yuam							25.7	48.2	1265.0	
18.อ.ฝาง	Fang					80.1			108.6	1670.1	
29.อ.ฮอด	Hot							1.3	56.2	1026.2	
30.จ.ลำพูน	Lamphun					30.1			34.9	846.0	
37.อ.สบปราบ	Sop Prap							0.5	77.3	910.1	
38.อ.เถิน	Thoen							1.1	88.9	1376.7	
39.อ.แม่พริก	Mae Phrik							12.0	112.1	..	
45.อ.ทุ่งช้าง	Thung Chang							2.1	37.6	1441.7	
51.อ.ฟากท่า	Fak Tha							5.0	36.8	990.4	
52.อ.น้ำปาด	Nam Pat						11.5	0.5	88.5	1203.4	
53.เขื่อนสิริกิติ์	Sirikit Dam*							67.7	192.2	1796.5	
54.อ.ท่าปลา	Tha Pla						60.9		166.7	1654.6	
55.อ.ลับแล	Laplae							4.3	132.7	1808.4	
57.อ.บ้านตาก	Ban Tak							10.9	50.9	641.2	
60.จ.สุโขทัย	Sukhothai							24.2	48.5	774.0	
62.อ.กงไกรลาศ	Kong Krailat							73.2	162.7	1197.2	
64.อ.พรหมพิราม	Phrom Phiram							2.6	98.6	1177.8	
65.อ.วังทอง	Wang Thong							13.5	49.1	1183.9	
66.อ.บางกระทุ่ม	Bang Kratum							3.2	20.4	1260.9	
70.จ.พิจิตร	Phichit							15.3	17.1	1096.5	-155.8
72.อ.ตะพานหิน	Taphan Hin							9.5	49.4	1022.5	
76.อ.หล่มเก่า	Lom Kao							21.0	134.9	1063.4	
77.อ.หล่มสัก	Lom Sak							39.7	71.0	946.7	
ภาคตะวันออกเฉียงเหนือ	**Northeastern Part**										
2.อ.เชียงคาน	Chiang Khan							5.1	44.3	881.8	
3.อ.ท่าลี่	Tha Li							20.8	20.8	..	
4.อ.ด่านซ้าย	Dan Sai							9.0	96.8	959.5	
5.อ.วังสะพุง	Wang Saphung							25.2	96.8	1055.0	
8.อ.โพนพิสัย	Phon Phisai							38.5	94.0	1788.5	
9.อ.ท่าบ่อ	Tha Bo							4.0	63.2	1569.7	
14.อ.วานรนิวาส	Wanon Niwat							15.0	45.2	1058.8	
15.อ.สว่างแดนดิน	Sawang Daen Din							0.5	91.8	1302.9	

สถานีฝน	Station	วันที่และจำนวนน้ำฝนเป็นมิลลิเมตร Date and amount of rainfall in millimeters							ฝนรวม mm. Total rainfall mm.	ฝนรวมตั้งแต่ 1 มกราคม Accumulative rainfall since 1 January	
		กันยายน September				ตุลาคม October				ปริมาณ mm. Amount mm.	สูงกว่าหรือต่ำกว่าปกติ Above or below Normal
		27	28	29	30	1	2	3			
23. จ.กาฬสินธุ์	Kalasin							13.6	125.2	1264.7	- 96.9
24. อ.ยางตลาด	Yang Talat							1.5	99.5	1402.0	
26. อ.กมลาไสย	Kamalasai							2.6	55.2	1474.6	
30. อ.อาจสามารถ	At Samat							17.1	79.5	1582.1	
33. อ.เกษตรวิสัย	Kaset Wisai							62.0	119.0	1442.7	
35. อ.สุวรรณภูมิ	Suwannaphum							10.0	125.3	1633.8	
37. อ.โกสุมพิสัย	Kosum Phisai*							15.5	148.4	1134.8	
38. อ.บรบือ	Borabu							2.7	93.8	1253.6	
41. อ.ภูเวียง	Phu Wiang							20.8	62.0	1259.2	
42. อ.ชุมแพ	Chum Phae							24.3	93.8	951.4	
43. อ.มัญจาคีรี	Mancha Khiri							14.7	59.7	966.3	
44. อ.ชูนบท	Chonnabot*							28.2	45.8	1159.4	
45. อ.บานไผ่	Ban Phai							10.1	46.1	1262.0	
48. อ.ภูเขียว	Phu Khieo							22.3	51.3	833.8	
50. อ.จัตุรัส	Chatturat							4.6	15.8	873.9	
54. อ.คง	Khong							2.3	30.1	875.1	
57. อ.โนนสูง	Non Sung							2.0	2.0	967.8	
59. อ.สีคิ้ว	Sikhiu							1.2	18.7	889.5	
60. อ.สูงเนิน	Sung Noen							6.0	33.9	1010.3	
62. อ.โชคชัย	Chok Chai*							28.8	35.4	919.0	
66. อ.สตึก	Satuk							18.4	28.6	949.5	
67. อ.ลำปลายมาศ	Lam Plai Mat							4.2	10.5	1130.1	
68. อ.นางรอง	Nang Rong*							22.3	49.3	1082.4	
73. อ.ปราสาท	Prasat							20.1	39.4	..	
76. อ.ราศีไศล	Rasi Salai						58.9		82.4	1317.3	
78. อ.กันทรารมย์	Kanthararom							10.6	26.3	1169.2	
90. อ.เดชอุดม	Det Udom							16.0	37.0	1460.9	
<u>ภาคกลาง</u>	<u>Central Part</u>										
3. อ.ตาคลี	Takhli							3.2	31.1	1330.7	
15. จ.ชัยนาท	Chainat							0.4	27.4	938.7	-171.2
24. อ.ไชยบาดาล	Chai Badan							2.0	11.4	1066.5	
49. อ.บางไทร	Bang Sai			6.5		18.1		1.1	34.8	1248.6	
51. อ.บางปะอิน	Bang Pa-in						13.9	19.8	46.3	785.1	
53. อ.ธัญบุรี	Thanyaburi							1.4	1.4	..	
56. อ.บางบัวทอง	Bang Bua Thong						0.6		9.4	960.6	
74. อ.ท่าม่วง	Tha Muang						20.0		33.1	885.2	
81. อ.โพธาราม	Photharam						15.8		15.8	703.2	

สถานีฝน	Station	วันที่และจำนวนน้ำฝนเป็นมิลลิเมตร Date and amount of rainfall in millimeters							ฝนรวม มม. Total rainfall mm.	ฝนรวมตั้งแต่ 1 มกราคม Accumulative rainfall since 1 January	
		กันยายน September				ตุลาคม October				ปริมาณ มม. Amount mm.	สูงต่ำกว่าปกติ Above or below Normal
		27	28	29	30	1	2	3			
2.อ.ดำเนินสดวก	Damnoen Saduak						27.7		30.0	..	
34.จ.สมุทรสงคราม	Samut Songkham							3.1	3.1	685.1	-203.6
35.อ.บางคนที	Bang Khonthi					18.4			18.4	664.0	
36.อ.อัมพวา	Amphawa							5.5	5.5	742.1	
37.จ.สมุทรสาคร	Samut Sakhon							5.6	7.9	1161.6	- 64.2
<u>ภาคตะวันออก</u>	<u>Eastern Part</u>										
5.อ.บานสราง	Ban Sang							18.8	23.2	1468.0	
6.อ.ศรีมหาโพธิ์	Si Maha Phot							12.2	56.8	1579.4	
7.อ.กบินทร์บุรี	Kabin Buri							2.8	20.3	1430.4	
20.จ.ระยอง	Rayong*							3.5	24.9	1122.4	+ 62.9
22.อ.แกลง	Klaeng							1.9	21.7	1540.1	
24.อ.ทาใหม่	Tha Mai							3.7	3.7	..	
26.อ.ขลุง	Khlung							5.3	22.1	..	
27.จ.ตราด	Trat						21.3		88.8	3107.7	-245.1
29.อ.แหลมงอบ	Laem Ngop*					21.6		28.0	102.0	..	
<u>ภาคใต้</u>	<u>Southern Part</u>										
4.อ.ชะอำ	Cha-am							6.8	26.9	..	
13.อ.ไชยา	Chaiya							17.8	17.8	..	
15.อ.พุนพิน	Phunphin							0.5	11.3	562.5	
16.อ.บานนาสาร	Ban Na San							10.9	10.9	..	
18.อ.สิชล	Sichan							31.3	31.3	843.0	
19.อ.ทาศาลา	Tha Sala							1.8	1.8	..	
20.อ.ฉวาง	Chawang							10.5	10.5	786.9	
22.อ.รอนพิบูล	Ron Phibun							4.4	4.4	..	
27.อ.รัตภูมิ	Rattaphum							9.5	16.3	797.1	
28.อ.หาดใหญ่	Hat Yai							8.5	8.5	589.0	
32.อ.ยะหริ่ง	Yaring							24.4	24.4	..	
33.อ.ปานาเระ	Panare							75.3	82.0	497.6	
34.จ.ยะลา	Yala							3.2	3.2	791.0	
46.อ.ทุายเหมือง	Thai Muang							18.1	19.3	2920.3	
52.อ.อาวลึก	Ao Luk							37.0	41.0	1723.0	

พิมพ์ที่ ร.พ. กรมอุตุนิยมวิทยา สำนักนายกรัฐมนตรี

บางกะปิ พระนคร

นาวาโท ธำรง กิติสิน ผู้พิมพ์โฆษณา 2514

กรมอุตุนิยมวิทยา สำนักนายกรัฐมนตรี

รายงานอากาศประจำสัปดาห์ ระหว่างวันที่ ๑๑ – ๑๗ ตุลาคม ๒๕๑๔

และ

การคาดหมายลักษณะอากาศ ระหว่างวันที่ ๑๘ – ๒๔ ตุลาคม ๒๕๑๔

ฉบับที่ ๔๒/๒๕๑๔

นาวาเอก ดร. เจริญ เจริญรัชต์ภาคย์

อธิบดีกรมอุตุนิยมวิทยา

METEOROLOGICAL DEPARTMENT
OFFICE OF THE PRIME MINISTER
BANGKOK, THAILAND

WEEKLY WEATHER REPORT

DURING THE PERIOD 11 – 17 OCTOBER 1971

AND

WEATHER OUTLOOK

DURING 18 – 24 OCTOBER 1971

No. 42/1971

ATMOSPHERIC SCIENCES LIBRARY
OCT 1971
N.O.A.A.
U. S. Dept. of Commerce

Charoen Charoen-rajapark

Captain, R.T.N.

Director – General

การคาดหมายลักษณะอากาศใน ๗ วันข้างหน้า
ตั้งแต่วันที่ ๑๘ – ๒๔ ตุลาคม ๒๕๑๔

ลักษณะทั่วไป

บริเวณความกดอากาศสูงในประเทศจีนซึ่งแผ่ลงมาปกคลุมประเทศไทยตอนบนได้อ่อนกำลังลงไป ร่องความกดอากาศต่ำพาดผ่านภาคใต้ของประเทศไทย

ภาคเหนือ ภาคตะวันออกเฉียงเหนือ	ตลอดสัปดาห์ท้องฟ้าโปร่งเป็นส่วนมาก และอากาศเย็น
ภาคกลาง ภาคตะวันออก อ่าวไทย ฝั่งตะวันออก	ในครึ่งแรกของสัปดาห์จะมีฝนเล็กน้อยเป็นบางแห่ง และคาดว่าในครึ่งหลังของสัปดาห์ท้องฟ้าโปร่งเป็นส่วนมาก
อ่าวไทย ฝั่งตะวันตก ภาคใต้ ฝั่งตะวันตก	ตลอดสัปดาห์จะมีฝนทั่วไป โดยจะมีฝนตกหนักเป็นแห่ง ๆ
พระนคร และ ธนบุรี	ในครึ่งแรกของสัปดาห์จะมีฝนเล็กน้อยเป็นบางแห่ง และคาดว่าในครึ่งหลังของสัปดาห์ท้องฟ้าโปร่งเป็นส่วนมาก.

กรมอุตุนิยมวิทยา
๑๘ ต.ค.๑๔

Weather outlook for the period 18 - 24 October 1971

General Situation

The ridge of the high pressure area over China which covers the Upper Thailand has weakened. The low pressure trough extends across the southern part of Thailand.

Northern Part: Northeastern Part:	Throughout the week, mostly fair and cool.
Central Part: Eastern Part: Gulf of Thailand, East Coast:	Light isolated showers during the first half of the week while mostly fair during the second half.
Gulf of Thailand, West Coast: Southern Thailand, West Coast:	Throughout the week, widespread rainshowers with local heavy falls.
Phra Nakhon & Thonburi:	Light isolated showers during the first half of the week while mostly fair during the second half.

Meteorological Department
18 October 1971

สรุปลักษณะอากาศทั่วไปในรอบสัปดาห์
ตั้งแต่วันที่ ๑๑ – ๑๗ ตุลาคม ๒๕๑๔

๑. ตลอดสัปดาห์ บริเวณความกดอากาศสูงจากประเทศจีนได้ทวีกำลังแรงขึ้นและแผ่ลงมาปกคลุมประเทศไทยตอนบน ทำให้ร่องความกดอากาศต่ำซึ่งพาดอยู่ทางตอนบนของประเทศไทยเลื่อนลงมาปกคลุมบริเวณอ่าวไทยตอนล่าง กับปรากฏว่าในระยะนี้ได้มีพายุดีเปรสชั่นก่อตัวขึ้นในบริเวณอ่าวไทย ทางตะวันออกของจังหวัดสงขลา พายุนี้เคลื่อนตัวทางตะวันตกช้า ๆ ผ่านภาคใต้ตอนล่างของประเทศไทยเข้าสู่ทะเลอันดามันและได้อ่อนกำลังลงแล้ว ลักษณะเช่นนี้ทำให้ทางตอนบนของประเทศมีอากาศเย็นลงโดยทั่วไป โดยมีฝนตกเป็นบางแห่ง ส่วนในภาคใต้ตอนล่างมีฝนเป็นบริเวณกว้าง กับมีฝนตกหนักถึงหนักมากเป็นแห่ง ๆ

๒. ในระหว่างสัปดาห์ ปริมาณฝนสูงสุดประจำวันที่ตรวจวัดได้ในภาคต่าง ๆ ของประเทศมีดังนี้.–

ภาคเหนือ	๑๒.๑ มม.	ที่ อ.สบปราบ	จ.ลำปาง	เมื่อวันที่	๑๑ ต.ค.
ภาคตะวันออกเฉียงเหนือ	๑๑.๙ "	ที่ อ.ชนบท	จ.ขอนแก่น	"	๑๑ "
ภาคกลาง	๖๖.๕ "	ที่ อ.เมือง	จ.สมุทรสงคราม	"	๑๑ "
ภาคตะวันออก	๘๘.๑ "	ที่ อ.สัตหีบ	จ.ชลบุรี	"	๑๒ "
ภาคใต้	๒๑๓.๔ "	ที่ อ.เมือง	จ.เพชรบุรี	"	๑๑ "

กรมอุตุนิยมวิทยา

๑๘ ต.ค.๑๔

General Situation

Period 11 - 17 October 1971

1. Throughout the week, a high pressure area over China mainland intensified and spread southward to cover Upper Thailand, and the low pressure trough, which covered Upper Thailand moved southward to cover the lower part of the Gulf of Thailand.

During the week, a depression formed in the Gulf of Thailand, to the east of Songkhla province, moved westward slowly, passed the lower portion of Southern Thailand into the Andaman Sea and eventually decreased in strength and became a low cell. These conditions caused generally colder weather and isolated rainshowers over Upper Thailand, while in the lower portion of Southern Thailand widespread rain with isolated heavy to very heavy falls were experienced.

2. During the week the daily heaviest rainfalls in various parts of Thailand were as follows:-

Northern Part	12.1 mm.	at Sop Prap	on 11	October
Northeastern Part	11.9 "	at Chonnabot	" 11	"
Central Part	66.5 "	at Samut Songkhram	11	"
Eastern Part	88.1 "	at Sattahip	" 12	"
Southern Part	213.4 "	at Phetchaburi	" 11	"

Meteorological Department

18 October 1971

ข่าวอากาศเพื่อการเกษตรประจำสัปดาห์

เมื่อวันที่ ๑๑ - ๑๗ ตุลาคม มีลักษณะอากาศซึ่งพอสรุปได้ดังต่อไปนี้:-

ตลอดสัปดาห์บริเวณความกดอากาศสูงจากประเทศจีนได้ทวีกำลังแรงขึ้นและแผ่ลงมาปกคลุมประเทศไทยตอนบน ทำให้ร่องความกดอากาศต่ำซึ่งพาดอยู่ทางตอนบนของประเทศไทยเลื่อนลงมาปกคลุมบริเวณอ่าวไทยตอนล่าง กับปรากฏว่าในระยะนี้ได้มีพายุดีเปรสชั่นก่อตัวขึ้นในบริเวณอ่าวไทยทางตะวันออกของจังหวัดสงขลา พายุนี้เคลื่อนตัวมาทางตะวันตกช้า ๆ ผ่านภาคใต้ตอนล่างของประเทศไทยเข้าสู่ทะเลอันดามันและได้อ่อนกำลังลงแล้ว ลักษณะเช่นนี้ทำให้ทางตอนบนของประเทศมีอากาศเย็นลงโดยทั่วไป โดยมีฝนตกเป็นบางแห่ง ส่วนในภาคใต้ตอนล่างมีฝนเป็นบริเวณกว้างกับมีฝนตกหนักถึงหนักมากเป็นแห่ง ๆ.

ข้อควรทราบ

ตั้งแต่กลางเดือนนี้เป็นต้นไปบริเวณประเทศไทยตอนบนจะมีฝนลดน้อยลงเป็นลำดับและอากาศจะเย็นลง กลุ่มฝนส่วนใหญ่จะเลื่อนลงไปตกในภาคใต้ สำหรับในสัปดาห์นี้ภาคเหนือและภาคตะวันออกเฉียงเหนือท้องฟ้าโปร่งเป็นส่วนมาก อากาศแห้งและเย็น ส่วนภาคกลางและภาคตะวันออกอาจมีฝนเล็กน้อยเป็นบางแห่งในระยะครึ่งแรกของสัปดาห์ แต่ภาคใต้ตลอดสัปดาห์จะมีฝนทั่วไปโดยจะมีฝนตกหนักเป็นบางแห่ง ดังนั้นกสิกรในภาคใต้ควรระมัดระวังความเสียหายจากฝนตกหนักในระยะนี้ไว้ด้วย.

กองอากาศเกษตร กรมอุตุนิยมวิทยา

๑๘ ตุลาคม ๒๕๑๔

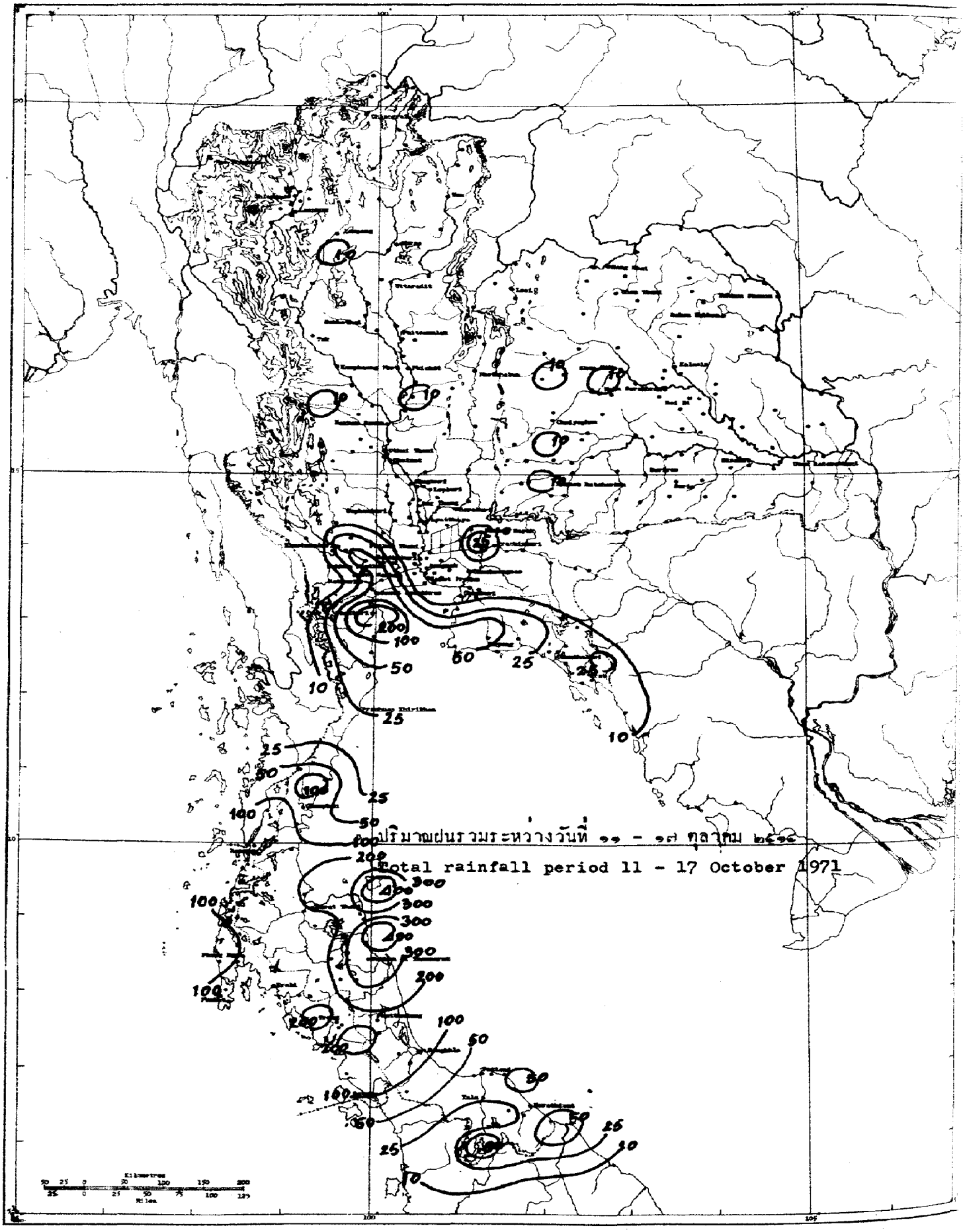
ปริมาณฝนรวมระหว่างวันที่ ๑๑ - ๑๗ ตุลาคม ๒๕๑๔
Total rainfall period 11 - 17 October 1971

สถานีฝน	Station	วันที่และจำนวนน้ำฝนเป็นมิลลิเมตร Date and amount of rainfall in millimetre							ฝนรวม มม. Total rainfall mm.	ฝนรวมตั้งแต่ 1 มกราคม Accumulative rainfall since 1 January	
		ตุลาคม October								ปริมาณ มม. Amount mm.	สูงต่ำกว่าปกติ Above or below Normal
		11	12	13	14	15	16	17			
ภาคเหนือ	**NORTHERN PART**										
1 เชียงราย	CHIANG RAI*	T							T	2099.1	+508.4
2 แม่สาย	Mae Sai								0.0	1815.7	
3 เชียงแสน	Chiang Saen								0.0	1766.6	
4 เชียงของ	Chiang Khong								0.0	1745.6	
5 แม่จัน	Mae Chan								0.0	..	
6 แม่สรวย	Mae Suai								0.0	1594.2	
7 เทิง	Thoeng								0.0	1389.0	
8 เชียงคำ	Chiang Kham								0.0	1234.0	
9 เวียงป่าเป้า	Wiang Pa Pao								0.0	..	
10 พาน	Phan								0.0	1153.6	
11 แม่ใจ	Mae Chai								0.0	900.8	
12 พะเยา	Phayao								0.0	1077.2	
13 จุน	Chun								0.0	802.1	
14 แม่ฮ่องสอน	MAE HONG SON*								0.0	1386.9	+222.9
15 ปาย	Pai								0.0	..	
16 ขุนยวม	Khun Yuam								0.0	1265.0	
17 แม่ลาน้อย	Mae La Noi								0.0	..	
18 แม่สะเรียง	Mae Sariang*								0.0	1318.0	+ 88.8
19 เชียงใหม่	CHIANG MAI*	0.8		T					0.8	1374.9	+180.7
20 ฝาง	Fang								0.0	1670.1	
21 แม่อาย	Mae Ai	..	..	..	..	..	..	..	..	..	
22 เชียงดาว	Chiang Dao	..	..	..	..	..	..	..	..	..	
23 แม่แตง	Mae Taeng	2.0							2.0	1462.9	
24 แม่ริม	Mae Rim	0.6							0.6	1168.7	
25 สันทราย	San Sai	T							T	1493.6	
26 ดอยสะเก็ด	Doi Saket								0.0	1311.9	
27 สันกำแพง	San Kamphaeng	3.6							3.6	..	
28 หางดง	Hang Dong								0.0	1233.6	
29 สารภี	Saraphi								0.0	879.3	
30 สันป่าตอง	San Pa Tong								0.0	955.1	
31 จอมทอง	Chom Thong								0.0	1010.8	
32 ฮอด	Hot	2.1							2.1	1040.1	
33 ลำพูน	LAMPHUN	2.1							2.1	865.5	..
34 ป่าซาง	Pa Sang	3.9							3.9	1016.1	
35 ลี้	Li								0.0	..	
36 ลำปาง	LAMPANG*	6.6	T						6.6	1230.6	+283.3
37 งาว	Ngao	..	..	..	..	..	..	..	..	..	
38 แจ้ห่ม	Chae Hom	..	..	..	..	..	..	..	..	..	
39 เกาะคา	Ko Kha	9.7	2.7						12.4	1057.5	
40 สบปราบ	Sop Prap	12.1							12.1	981.8	

สถานีฝน	Station	วันที่และจำนวนน้ำฝนเป็นมิลลิเมตร Date and amount of rainfall in millimeters ตุลาคม October 11	12	13	14	15	16	17	ฝนรวม มม. Total rainfall mm.	ฝนรวมตั้งแต่ 1 มกราคม Accumulative rainfall since 1 January ปริมาณ มม. Amount mm.	สูงต่ำกว่าปกติ Above or below Normal
41 เถิน	Thoen	3.0							3.0	1400.3	
42 แม่พริก	Mae Phrik								0.9	..	
43 แพร่	PHRAE*	1.3							1.3	1389.8	+438.4
44 สอง	Song	..	..	..	..	..	..	..	..	1384.3	
45 สูงเม่น	Sung Men	..	..	..	..	..	..	..	..	..	
46 เด่นชัย	Den Chai								0.0	1263.8	
47 น่าน	NAN*	T		T					T	1222.3	+143.7
48 ทุ่งช้าง	Thung Chang								0.0	1447.0	
49 เชียงกลาง	Chiang Klang	..	..	..	..	..	..	..	..	..	
50 ท่าวังผา	Tha Wang Pha*								0.0	1414.4	
51 บ้ว	Pua								0.0	1460.3	
52 สา	Sa								0.0	1026.6	
53 นาน้อย	Na Noi	3.4							3.4	978.0	
54 อุตรดิตถ์	UTTARADIT*	0.9							0.9	1688.2	+290.9
55 ฟากท่า	Fak Tha								0.0	1000.6	
56 น้ำปาด	Nam Pat								0.0	1213.4	
57 สนามบินอุตรดิตถ์	Uttaradit Airport*	1.4							1.4	1987.1	
58 ท่าปลา	Tha Pla	1.3							1.3	1718.0	
59 ลับแล	Laplae								0.0	1619.8	
60 ตาก	TAK*	2.7							2.7	748.3	+ 24.2
61 เขื่อนภูมิพล	Bhumibol Dam*	0.3		6.0					6.3	871.3	
62 บ้านตาก	Ban Tak								0.0	641.2	
63 แม่ระมาด	Mae Ramat	..	..	..	..	..	..	..	..	..	
64 แม่สอด	Mae Sot*								T	1000.1	+152.8
65 สุโขทัย	SUKHOTHAI								0.0	794.5	..
66 ทุ่งเสลี่ยม	Thung Saliam	1.5							1.5	..	
67 สวรรคโลก	Sawankhalok								0.0	1083.1	
68 กงไกรลาศ	Kong Krailat								0.0	1270.6	
69 บ้านด่านลานหอย	Ban Dan Lan Hoi	..	..	..	..	..	..	..	..	..	
70 พิษณุโลก	PHITSANULOK*	0.2							0.2	1480.8	+190.1
71 นครไทย	Nakhon Thai	..	..	..	..	..	..	..	..	..	
72 พรหมพิราม	Phrom Phiram								0.0	1177.8	
73 วังทอง	Wang Thong	0.7							0.7	1190.9	
74 บางกระทุ่ม	Bang Krathum								0.0	1296.3	
75 กำแพงเพชร	KAMPHAENG PHET	7.7							7.7	1073.8	+308.4
76 พรานกระต่าย	Phan Kratai	..	..	..	..	..	..	..	...	..	
77 คลองขลุง	Khlong Khlung	..	..	..	..	..	..	..	..	..	
78 ขาณุวรลักษบุรี	Khanu Woralaksaburi	1.6							1.6	1509.6	
79 พิจิตร	PHICHIT	6.2							6.2	1146.9	-165.9
80 สามง่าม	Sam Ngam	..	..	..	..	..	..	..	..	..	
81 ตะพานหิน	Taphan Hin								0.0	1053.4	

สถานีฝน	Station	วันที่และจำนวนน้ำฝนเป็นมิลลิเมตร Date and amount of rainfall in millimeters ตุลาคม October 11	12	13	14	15	16	17	ฝนรวม มม. Total rainfall mm.	ฝนรวมตั้งแต่ 1 มกราคม Accumulative rainfall since 1 January ปริมาณ มม. Amount mm.	สูงต่ำกว่าปกติ Above or below Normal
82 บางมูลนาค	Bang Mun Nak	..	..	..	..	..	..	..	..	..	
83 โพทะเล	Pho Thale	..	..	..	..	..	..	..	..	..	
84 **เพชรบูรณ์**	**PHETCHABUN** *								0.0	866.2	-253.0
85 หล่มเก่า	Lom Kao								0.0	1065.4	
86 หล่มสัก	Lom Sak *	2.1							2.1	950.1	
87 ชนแดน	Chon Daen								0.0	1187.6	
88 หนองไผ่	Nong Phai								0.0	900.7	
89 วิเชียรบุรี	Wichian Buri *								0.0	1057.7	
ภาคตะวันออกเฉียงเหนือ	**NORTHEASTERN PART**										
1 เลย	**LOEI** *	0.4							0.4	1027.8	-186.1
2 เชียงคาน	Chiang Khan	0.5							0.5	903.4	
3 ท่าลี่	Tha Li								0.0	946.9	
4 ด่านซ้าย	Dan Sai								0.0	961.5	
5 วังสพุง	Wang Saphung								0.0	1097.8	
6 **หนองคาย**	**NONG KHAI** *								0.0	1790.6	+186.3
7 ศรีเชียงใหม่	Si Chiang Mai								0.0	1411.3	
8 ท่าบ่อ	Tha Bo								0.0	1612.7	
9 โพนพิสัย	Phon Phisai								0.0	1806.0	
10 บึงกาฬ	Bung Kan								0.0	2191.2	
11 เซกา	Seka								0.0	1495.6	
12 **อุดรธานี**	**UDON THANI** *	0.2							0.2	1445.3	+161.9
13 เพ็ญ	Phen								0.0	2327.9	
14 กุมภวาปี	Kumphawapi								0.0	1118.2	
15 หนองหาร	Nong Han								0.0	1406.2	
16 หนองบัวลำภู	Nong Bua Lam Phu								0.0	..	
17 **สกลนคร**	**SAKON NAKHON** *	T							T	1928.5	+501.3
18 วานรนิวาส	Wanon Niwat								0.0	1058.8	
19 สว่างแดนดิน	Sawang Daen Din								0.0	1341.4	
20 พรรณานิคม	Phanna Nikhom								0.0	1503.6	
21 **นครพนม**	**NAKHON PHANOM** *								0.0	1974.5	-116.6
22 บ้านแพง	Ban Phaeng								0.0	2263.6	
23 ท่าอุเทน	Tha Uthen								0.0	..	
24 นาแก	Na Kae								0.0	1505.7	
25 ธาตุพนม	That Phanom								0.0	1641.7	
26 มุกดาหาร	Mukdahan *								0.0	1744.1	+430.2
27 **กาฬสินธุ์**	**KALASIN**								0.0	1283.1	-112.7
28 ยางตลาด	Yang Talat	T							T	1431.5	
29 สหัสขันธ์	Sahatsakhan								0.0	..	
30 กุฉินารายณ์	Kuchinarai	..	..	..	..	..	..	..	..	..	
31 กมลาไสย	Kamalasai								0.0	1491.1	
32 **ร้อยเอ็ด**	**ROI ET** *	0.3							0.3	1551.9	+236.2

สถานีฝน	Station	วันที่และจำนวนน้ำฝนเป็นมิลลิเมตร Date and amount of rainfall in millimeters ตุลาคม October 11	12	13	14	15	16	17	ฝนรวม มม. Total rainfall mm.	ฝนรวมตั้งแต่ 1 มกราคม Accumulative rainfall since 1 January ปริมาณ มม. Amount mm.	สูงต่ำกว่าปกติ Above or below Normal
33 โพนทอง	Phon Thong								0.0	..	
34 ธวัชบุรี	Thawatchaburi								0.0	1681.3	
35 อาจสามารถ	At Samat								0.0	1609.3	
36 เสลภูมิ	Selaphum								0.0	..	
37 จตุรพักตร์พิมาน	Chaturaphak Phiman								0.0	1128.3	
38 เกษตรวิสัย	Kaset Wisai								0.0	1442.7	
39 สุวรรณภูมิ	Suwannaphum								0.0	1639.4	
40 มหาสารคาม	MAHA SARAKHAM								0.0	1433.1	+223.1
41 เชียงยืน	Chiang Yun								0.0	1013.9	
42 กันทรวิชัย	Kantharawichai								0.0	1033.5	
43 โกสุมพิสัย	Kosum Phisai *	1.2							1.2	1177.7	
44 บรบือ	Borabu								0.0	1281.1	
45 วาปีปทุม	Wapi Pathum								0.0	1130.2	
46 พยัคฆภูมิพิสัย	Phayakkhaphum Phisai								0.0	1300.1	
47 ขอนแก่น	KHON KAEN *	0.5							0.5	1160.3	- 60.3
48 น้ำพอง	Nam Phong								0.0	..	
49 ภูเวียง	Phu Wiang								0.0	1290.2	
50 ชุมแพ	Chum Phae	2.8							2.8	1006.9	
51 มัญจาคีรี	Mancha Khiri								0.0	1000.8	
52 ชนบท	Chonnabot	11.9							11.9	1222.2	
53 บ้านไผ่	Ban Phai								0.0	1281.5	
54 พล	Phon								0.0	976.7	
55 หนองสองห้อง	Nong Song Hong								0.0	1106.4	
56 ชัยภูมิ	CHAIYAPHUM *	T							T	1165.4	+327.5
57 เกษตรสมบูรณ์	Kaset Sombun								0.0	..	
58 ภูเขียว	Phu Khieo	10.6							10.6	886.6	
59 คอนสวรรค์	Khon Sawan								0.0	1085.0	
60 จัตุรัส	Chatturat	T							T	879.6	
61 บำเหน็จณรงค์	Bamnet Narong								0.0	910.3	
62 นครราชสีมา	NAKHON RATCHASIMA *	1.2							1.2	984.0	- 50.0
63 บัวใหญ่	Bua Yai								0.0	..	
64 คง	Khong								0.0	942.1	
65 ด่านขุนทด	Dan Khun Thot	3.8							3.8	931.9	
66 โนนไทย	Non Thai	10.8							10.8	750.4	
67 โนนสูง	Non Sung								0.0	973.4	
68 พิมาย	Phimai								0.0	1103.5	
69 สีคิ้ว	Sikhiu	3.1							3.1	911.9	
70 สูงเนิน	Sung Noen	11.0							11.0	1021.3	
71 ปักธงชัย	Pak Thong Chai								0.0	827.7	
72 โชคชัย	Chok Chai *	T							T	945.1	
73 ครบุรี	Khon Buri								0.0	751.2	

สถานีฝน	Station	วันที่และจำนวนน้ำฝนเป็นมิลลิเมตร Date and amount of rainfall in millimeters ตุลาคม October 11	12	13	14	15	16	17	ฝนรวม มม. Total rainfall mm.	ฝนรวมตั้งแต่ 1 มกราคม Accumulative rainfall since 1 January ปริมาณ มม. Amount mm.	สูงต่ำกว่าปกติ Above or below Normal
74 บุรีรัมย์	BURI RAM								0.0	1357.1	+ 58.0
75 พุทไธสง	Phutthaisong								0.0	..	
76 สตึก	Satuk								0.0	959.2	
77 ลำปลายมาศ	Lam Phai Mat								0.0	1130.1	
78 นางรอง	Nang Rong *	T							0.0	1082.4	
79 สุรินทร์	SURIN *	0.9						0.5	2.3	1138.5	+ 75.3
80 รัตนบุรี	Rattanaburi								0.0	1222.8	
81 ท่าตูม	Tha Tum *	1.2							1.2	1475.1	
82 ศีขรภูมิ	Sikhoraphum								0.0	1258.8	
83 ปราสาท	Prasat								0.0	..	
84 สังขะ	Sangkha								0.0	944.6	
85 ศรีสะเกษ	SI SA KET								0.0	1056.1	-198.3
86 ราษีไศล	Rasi Salai								0.0	1317.3	
87 กันทรารมย์	Kanthararom								0.0	1172.6	
88 ขุขันธ์	Khukhan								0.0	1004.7	
89 ขุนหาญ	Khun Han								0.0	..	
90 กันทรลักษ์	Kantharalak								0.0	1041.5	
91 อุบลราชธานี	UBON RATCHATHANI *	1.8							1.8	1334.2	-295.3
92 เขมราฐ	Khemarat								0.0	1287.0	
93 อำนาจเจริญ	Amnat Charoen								0.0	..	
94 ยโสธร	Yasothon								0.0	1296.8	
95 ตระการพืชผล	Trakan Phutphon								0.0	1276.1	
96 มหาชนะชัย	Maha Chana Chai								0.0	1342.3	
97 เขื่องใน	Khuang Nai								0.0	1268.2	
98 โขงเจียม	Khong Chiam								0.0	1334.7	
99 เดชอุดม	Det Udom								0.0	1460.9	
100 บุณฑริก	Buntharik								0.0	..	
ภาคกลาง	**CENTRAL PART**										
1 นครสวรรค์	NAKHON SAWAN *	2.9							2.9	969.0	-162.3
2 บางมูลนาก	Banphot Phisai								0.0	1042.7	
3 ชุมแสง	Chumsaeng	12.4							12.4	..	
4 หนองบัว	Nong Bua	..	..	..	..	..	..	..	..	..	
5 ลาดยาว	Lat Yao	9.5							9.5	899.8	
6 ท่าตะโก	Tha Tako								0.0	..	
7 พยุหคีรี	Phayuha Khiri								0.0	..	
8 ตากฟ้า	Takhli								0.0	1343.3	
9 อุทัยธานี	UTHAI THANI								0.0	1057.4	- 59.4
10 สว่างอารมณ์	Sawang Arom								0.0	..	
11 บ้านไร่	Ban Rai								0.0	..	
12 ทัพทัน	Thap than	2.7							2.7	1054.8	
13 หนองฉาง	Nong Chang								0.0	1191.5	

สถานีฝน	Station	วันที่และจำนวนน้ำฝนเป็นมิลลิเมตร Date and amount of rainfall in millimeters ตุลาคม October 11	12	13	14	15	16	17	ฝนรวม มม. Total rainfall mm.	ฝนรวมตั้งแต่ 1 มกราคม Accumulative rainfall since 1 January ปริมาณ มม. Amount mm.	สูงต่ำกว่าปกติ Above or below Normal
14 หนองขาหย่าง	Nong Khayang								0.0	..	
15 **ชัยนาท**	**CHAI NAT**								0.0	959.3	-221.5
16 มโนรมย์	Manorom								0.0	856.8	
17 วัดสิงห์	Wat Sing								0.0	1008.9	
18 หันคา	Hankha	..	..	..	..	..	..	..	..	..	
19 **สิงห์บุรี**	**SING BURI**								0.0	723.3	-318.2
20 อินทร์บุรี	In Buri								0.0	1046.8	
21 บางระจัน	Bang Rachan								0.0	937.2	
22 พรหมบุรี	Phrom Buri								0.0	769.1	
23 **ลพบุรี**	**LOP BURI***								0.0	1067.9	-120.8
24 บ้านหมี่	Ban Mi	..	..	..	..	..	..	..	..	..	
25 บัวชุม	Bua Chum*	T							T	900.4	
26 ชัยบาดาล	Chai Badan								0.0	1071.0	
27 พัฒนานิคม	Phathana Nikhom	..	..	..	..	..	..	..	..	..	
28 โคกสำโรง	Khok Samrong								0.0	723.3	
29 ท่าวุ้ง	Tha Wung								0.0	953.5	
30 **สุพรรณบุรี**	**SUPHAN BURI***	T							T	961.4	-186.2
31 เดิมบางนางบวช	Doembang Nangbuat								0.0	744.1	
32 สามชุก	Sam Chuk								0.0	..	
33 ดอนเจดีย์	Don Chedi	..	..	..	..	..	..	..	..	..	
34 ศรีประจันต์	Si Phrachan	..	..	..	..	..	..	..	..	..	
35 อู่ทอง	U Thong								0.0	..	
36 บางปลาม้า	Bang Pa Ma								0.0	780.5	
37 สองพี่น้อง	Song Phi Nong	..	..	..	..	..	..	..	..	..	
38 **อ่างทอง**	**ANG THONG**								0.0	984.1	-261.8
39 โพธิ์ทอง	Pho Thong								0.0	1195.2	
40 ไชโย	Chaiyo	..	..	..	..	..	..	..	..	..	
41 วิเศษชัยชาญ	Wiset Chai Chan								0.0	796.3	
42 ป่าโมก	Pa Mok								0.0	..	
43 **สระบุรี**	**SARABURI**								0.0	1737.6	+342.1
44 พระพุทธบาท	Phra Phutthabat	..	..	..	..	..	..	..	..	..	
45 บ้านหมอ	Ban Mo								0.0	873.7	
46 เสาไห้	Sao Hai								0.0	937.9	
47 แก่งคอย	Kaeng Khio								0.0	1293.6	
48 หนองแค	Nong Khae								0.0	1188.6	
49 **พระนครศรีอยุธยา**	**PHRA NAKHON SI AYUTTHAYA**								0.0	..	..
50 ท่าเรือ	Tha Rua								0.0	851.1	
51 ผักไห่	Phak Hai								0.0	..	
52 บางบาล	Bang Ban								0.0	1389.0	
53 เสนา	Sena								0.0	..	
54 บางไทร	Bang Sai								0.0	1261.3	

สถานีฝน	Station	วันที่และจำนวนน้ำฝนเป็นมิลลิเมตร Date and amount of rainfall in millimeters ตุลาคม October 11	12	13	14	15	16	17	ฝนรวม มม. Total rainfall mm.	ฝนรวมตั้งแต่ 1 มกราคม Accumulative rainfall since 1 January ปริมาณ มม. Amount mm.	สูงต่ำกว่าปกติ Above or below Normal
55 บางปะอิน	Bang Pa-in								0.0	850.2	
56 **ปทุมธานี**	**PATHUM THANI**								0.0	982.0	-449.5
57 หนองเสือ	Nong Sua	..	..	..	..	..	..	..	..	..	
58 ธัญบุรี	Thanyaburi								0.0	..	
59 รังสิต	Rangsit								0.0	1083.7	
60 ลำลูกกา	Lam Luk Ka	..	..	..	..	..	..	..	..	..	
61 **นนทบุรี**	**NONTHABURI**								0.0	1100.3	-185.6
62 บางบัวทอง	Bang Bua Thong								0.0	1013.0	
63 **ธนบุรี**	**THON BURI**								0.0	..	..
64 ตลิ่งชัน	Taling Chan	..	..	..	..	..	..	..	..	..	
65 บางขุนเทียน	Bang Khun Thian	..	..	..	..	..	..	..	..	..	
66 ราษฎร์บูรณะ	Rat Burana	..	..	..	..	..	..	..	..	..	
67 **พระนคร**	**PHRA NAKHON***	0.3							0.3	1344.4	- 44.7
68 สนามบินดอนเมือง	Don Muang Airport*	T							T	1116.2	-375.9
69 บางเขน	Bang Khen								0.0	1339.3	
70 มีนบุรี	Min Buri								0.0	918.6	
71 ลาดกระบัง	Lat Krabang								0.0	..	
72 ศูนย์วิจัยบางนา	Bangk Na*	1.2							1.2	1169.1	
73 **กาญจนบุรี**	**KANCHANABURI***	45.7	0.1						45.8	983.7	+ 13.8
74 สังขละบุรี	Sangkhla Buri	..	..	..	..	..	..	..	..	..	
75 เมืองปิล็อก	Pilok	..	..	..	..	..	..	..	..	..	
76 ทองผาภูมิ	Thong Pha Phum*	2.7							2.7	1637.1	
77 ศรีสวัสดิ์	Si Sawat	..	..	..	..	..	..	..	..	..	
78 ไทรโยค	Sai Yok	..	..	..	..	..	..	..	..	..	
79 พนมทวน	Phanom Thuan	0.6							0.6	..	
80 ท่าม่วง	Tha Muang	59.7							59.7	944.9	
81 **นครปฐม**	**NAKHON PATHOM**								0.0	1003.5	-222.0
82 บางเลน	Bang Len	..	..	..	..	..	..	..	..	..	
83 นครชัยศรี	Nakhon Chaisi	12.5							12.5	780.8	..
84 **ราชบุรี**	**RATCHABURI**	31.6							31.6	1044.7	+ 52.3
85 บ้านโป่ง	Ban Pong	0.3							0.3	687.1	
86 โพธาราม	Photharam	10.7							10.7	718.1	
87 ดำเนินสะดวก	Damnoen Saduak	60.2	2.6						62.8	..	
88 ปากท่อ	Pak Tho	24.2							24.2	..	
89 **สมุทรสงคราม**	**SAMUT SONGKHRAM**	66.5							66.5	818.9	-203.1
90 บางคนที	Bang Khonthi	19.6							19.6	805.5	
91 อัมพวา	Amphawa	27.2							27.2	858.4	
92 **สมุทรสาคร**	**SAMUT SAKHON**	7.6							7.6	1246.8	- 89.5
93 กระทุ่มแบน	Kratum Baen	..	..	..	..	..	..	..	..	..	
94 **สมุทรปราการ**	**SAMUT PRAKAN**								0.0	1402.5	- 87.2
95 บางพลี	Bang Phli								0.0	1252.2	

สถานีฝน	Station	วันที่และจำนวนน้ำฝนเป็นมิลลิเมตร Date and amount of rainfall in millimeters ตุลาคม October 11	12	13	14	15	16	17	ฝนรวม มม. Total rainfall mm.	ฝนรวมตั้งแต่ 1 มกราคม Accumulative rainfall since 1 January ปริมาณ มม. Amount mm.	สูงต่ำกว่าปกติ Above or below Normal
ภาคตะวันออก	**EASTERN PART**										
1 **นครนายก**	**NAKHON NAYOK**								0.0	1661.7	-358.8
2 บ้านนา	Ban Na		6.9						6.9	1442.5	
3 ปากพลี	Pak Phli	28.4							28.4	2088.9	
4 องครักษ์	Ongkharak								0.0	1518.9	
5 **ปราจีนบุรี**	**PRACHIN BURI** *								0.0	1919.4	+ 0.9
6 ประจันตคาม	Prachantakham	..	..	..	..	..	..	..	..	..	
7 บ้านสร้าง	Ban Sang								0.0	1530.1	
8 ศรีมหาโพธิ	Si Maha Phot								0.0	1692.1	
9 กบินทร์บุรี	Kabin Buri*								0.0	1578.0	
10 สระแก้ว	Sa Kaeo								0.0	1373.5	
11 วัฒนานคร	Watthana Nakhon	1.1							1.1	1247.1	
12 อรัญประเทศ	Aranyaprathet *		6.8					0.5	7.3	1353.4	-175.9
13 **ฉะเชิงเทรา**	**CHACHOENGSAO**								0.0	..	..
14 บ้านโพธิ์	Ban Pho								0.0	1265.6	
15 **ชลบุรี**	**CHON BURI** *	4.6		T					4.6	1240.1	- 93.0
16 พานทอง	Phan Thong								0.0	910.1	
17 บ้านบึง	Ban Bung								0.0	927.0	
18 เกาะสีชัง	Ko Sichang *	0.3	0.1	T					0.4	1129.8	
19 ศรีราชา	Si Racha	1.8							1.8	1118.9	
20 สัตหีบ	Sattahip *	6.0	88.1						94.1	1627.4	+590.4
21 **ระยอง**	**RAYONG**	0.9	24.9						25.8	1262.9	+102.6
22 บ้านค่าย	Ban Khai	29.3	26.1						55.4	1017.6	
23 แกลง	Klaeng	40.0	T						40.0	1627.6	
24 **จันทบุรี**	**CHANTHABURI** *	8.8	0.1					14.4	23.3	2202.7	-636.9
25 ท่าใหม่	Tha Mai								0.0	1692.4	
26 มะขาม	Makham	..	..	..	..	..	..	..	..	..	
27 **ตราด**	**TRAT**	11.3	5.4						16.7	3267.3	-310.0
28 เขาสมิง	Khao Saming	10.5	15.8						26.3	..	
29 แหลมงอบ	Laem Ngop	12.8	1.5						14.3	..	
30 คลองใหญ่	Khlong Yai *	2.6	0.4	0.7				20.5	24.2	3570.0	-1036.7
ภาคใต้	**SOUTHERN PART**										
1 **เพชรบุรี**	**PHETCHABURI**	213.4	3.8	1.4					218.6	949.7	- 42.8
2 บ้านแหลม	Ban Laem	103.5	0.1						103.6	857.4	
3 บ้านลาด	Ban Lat	209.8							209.8	660.8	
4 ท่ายาง	Tha Yang	171.8							171.8	520.0	
5 ชะอำ	Cha-am	158.7	19.3						178.0	..	
6 **ประจวบคีรีขันธ์**	**PRACHUAP KHIRI KHAN** *	4.3	13.9	0.3				16.6	35.1	683.0	-114.5
7 หัวหิน	Hua Hin *	8.0	63.4	T				0.4	71.8	573.2	
8 ปราณบุรี	Pran Buri		12.5						12.5	..	
9 **ชุมพร**	**CHUMPHON** *	15.1	9.6	13.4	4.9			18.1	61.1	1011.3	-524.0

สถานีฝน	Station	วันที่และจำนวนน้ำฝนเป็นมิลลิเมตร Date and amount of rainfall in millimeters ตุลาคม October 11	12	13	14	15	16	17	ฝนรวม มม. Total rainfall mm.	ฝนรวมตั้งแต่ 1 มกราคม Accumulative rainfall since 1 January ปริมาณ มม. Amount mm.	สูงต่ำกว่าปกติ Above or below Normal
10 ท่าแซะ	Tha Sae	29.0	13.9		24.0	112.8			179.7	1086.2	
11 สวี	Sawi	20.9	20.5	15.7					57.1	514.5	
12 หลังสวน	Lang Suan	..	..	..	..	..	..	..	..	..	
13 **สุราษฎร์ธานี**	**SURAT THANI***	0.8	8.8	4.5	79.8	133.2	8.2	18.1	253.4	1319.3	+331.1
14 ไชยา	Chaiya	4.1	18.2	14.9	117.4	79.2	4.2		238.3	..	
15 เกาะสมุย	Ko Samui*		0.4	133.7	107.6	88.3		64.7	394.7	1290.3	
16 พุนพิน	Phunphin	2.3	0.3	3.6	104.3	114.8	6.9		232.2	832.7	
17 ท่าฉาง	Tha Chang			7.8	89.1				96.4	702.3	
18 กาญจนดิษฐ์	Kanchanadit	..	..	..	..	..	..	..	..	..	
19 บ้านนาสาร	Ban Na San	24.0		13.0	42.1	52.2	10.0		141.3	..	
20 **นครศรีธรรมราช**	**NAKHON SI THAMMARAT***	9.2		29.3	122.9	129.6	12.9	20.3	354.2	975.9	−482.1
21 สิชล	Sichon	5.8	3.9	62.3	112.5	75.2	28.2		287.9	1165.0	
22 ท่าศาลา	Tha Sala	11.4	3.0	15.7	147.2	150.3	162.8		490.4	..	
23 ฉวาง	Chawang	3.5	7.7		63.4	149.6	42.2		266.4	1124.8	
24 ทุ่งสง	Thung Song	7.4	14.4	14.5	88.4		96.4		221.1	1329.4	
25 ร่อนพิบูลย์	Ron Phibun	7.1	10.0	10.4	142.3	130.1			299.9	..	
26 ปากพนัง	Pak Phanang				194.5	64.4	40.4		299.3	853.0	
27 **พัทลุง**	**PHATTHALUNG**			31.1	90.9	18.7			140.7	776.9	−424.3
28 ควนขนุน	Khuan Khanun	8.2	4.7	20.1	131.9	51.1	17.3		236.3	779.1	
29 ปากพยูน	Pak Phayun	..	..	..	..	..	..	..	..	..	
30 เขาชัยสน	Khao Chaison		18.2	12.9	91.1				122.2	785.0	
31 **สงขลา**	**SONGKHLA***	1.1	0.3	9.5	60.9	44.5	0.7	0.6	117.6	793.1	−166.1
32 รัตภูมิ	Rattaphum	5.3	15.0	4.2	58.0	60.0	19.8		162.3	1022.1	
33 หาดใหญ่	Hat Yai		11.4		51.2				62.6	672.1	
34 สะเดา	Sadao	13.3	24.2	14.2	9.5				61.2	1125.6	
35 **ปัตตานี**	**PATTANI***	6.0	0.2	15.7	0.6	2.9	0.1	0.9	26.4	755.4	+ 37.3
36 หนองจิก	Nong Chik			17.0					17.0	..	
37 ยะหริ่ง	Yaring	..	..	..	..	..	..	..	..	..	
38 มายอ	Mayo						31.1		31.1	..	
39 โคกโพธิ์	Khok Pho	..	..	..	..	..	..	..	..	..	
40 ปะนาเระ	Panare	2.7		28.6	10.3	30.4	9.2		81.2	595.5	
41 **ยะลา**	**YALA**						27.6		27.6	877.6	..
42 ยะหา	Yaha	5.3		5.3	1.8	4.5			16.9	..	
43 รามัน	Raman				7.9	13.1			21.0	..	
44 บันนังสตา	Bannang Satar	3.4		3.7		12.2	2.4		21.2	937.6	
45 เบตง	Betong	20.3	10.0	3.1	7.8	13.0			54.2	995.0	
46 **นราธิวาส**	**NARATHIWAT***	1.5	T	T	4.8	29.5	6.9	0.2	42.9	1107.9	−467.3
47 ยิ่งอ	Yi-ngo	..	..	..	..	..	..	..	..	..	
48 รังแร	Rangae				10.0	12.0			22.0	925.9	
49 ตากใบ	Tak Bai	10.4			15.7	45.5	8.2		79.8	923.5	
50 สุไหงโกลก	Sungai Kolok	3.1				54.6			57.7	1586.1	

สถานีฝน	Station	วันที่และจำนวนน้ำฝนเป็นมิลลิเมตร Date and amount of rainfall in millimeters							ฝนรวม มม. Total rainfall mm.	ฝนรวมตั้งแต่ 1 มกราคม Accumulative rainfall since 1 January	
		ตุลาคม October								ปริมาณ มม. Amount mm.	สูงต่ำกว่าปกติ Above or below Normal
		11	12	13	14	15	16	17			
51 ระนอง	RANONG*	55.4	37.8	6.2		10.0	5.2	16.6	131.2	3935.7	-474.6
52 กระบุรี	Kra Buri	58.4	34.5	38.9					131.8	2704.9	
53 พังงา	PHANGNGA	32.2	18.9	24.1	15.0	24.1	1.7		116.0	2397.4	+186.6
54 คะกั่วป่า	Takua Pa	65.1	35.9	37.4	9.2	33.4	2.7		183.7	4997.4	
55 กะปง	Kapong	48.1	53.7	25.4	5.5	17.5			150.2	3364.2	
56 ท้ายเหมือง	Thai Muang	21.3	19.2	17.8	3.3	18.4			80.0	3318.4	
57 คะกั่วทุ่ง	Takua Thung	44.0	27.5	31.2	17.1	21.9			141.7	2906.4	
58 ทับปุด	Thap Put	34.7	31.1	17.2	56.5	21.6			161.1	..	
59 ภูเก็ต	PHUKET*	8.8	35.8	20.8	1.6	35.6		50.0	152.6	..	..
60 สนามบินภูเก็ต	Phuker Airport*	14.0	23.0	12.2	1.0	23.9	T	46.6	120.7	2867.8	
61 กระบี่	KRABI		5.0		8.0				13.0	..	..
62 อ่าวลึก	Ao Luk	17.5	22.4	33.4	61.0	35.5	2.8		172.6	2060.8	
63 คลองท่อม	Khlong Tom	20.7	20.9	10.9	25.5	52.8	T		130.8	1607.9	
64 ตรัง	TRANG	14.9	18.5	..	..	..	..	..	33.4	..	..
65 สนามบินตรัง	Trang Airport*	29.5	22.4	13.4	47.0	50.0	2.1	7.3	171.7	1411.6	-663.2
66 สิเกา	Sikao	28.3	63.2	15.4	49.0	70.5			226.4	1683.2	
67 ย่านตาขาว	Yan Ta Khao	26.5	13.9	84.2	56.4	22.7			203.7	1406.6	
68 ปะเหลียน	Palian	21.4	77.2	27.9	40.9	54.2			221.6	1945.6	
69 สตูล	SATUN	26.7	62.8	15.9		20.4			125.8	..	..
70 ทุ่งหว้า	Thung Wa	10.0	40.0	10.0	30.5	60.0			150.5	1640.9	

หมายเหตุ ช่องว่าง ไม่มีฝนตก
* สถานีตรวจอากาศ
T ฝนเล็กน้อยวัดไม่ได้
.. ไม่มีรายงาน

REMARK Blank No rain
* Synoptic Station
T Trace
.. No report

อุณหภูมิสูงสุดและต่ำสุดประจำวันที่ ๑๑ – ๑๗ ตุลาคม ๒๔๑๔

Daily Max. and Min. Temperature 11 - 17 October 1971

สถานี	Station	อุณหภูมิสูงสุดและต่ำสุดเป็นองศา ซ. Max. and Min. Temperature in degree C.							เฉลี่ยสูงสุด เฉลี่ยต่ำสุด Average Max. Min.	เฉลี่ยในสัปดาห์ Weekly Mean	ค่าปกติประจำเดือน Monthly Normal
		11	12	13	14	15	16	17			
ภาคเหนือ	**NORTHERN PART**										
1 เชียงราย	CHIANG RAI	24.4 19.0	28.0 18.5	28.5 16.8	27.0 15.6	27.5 11.6	27.9 11.9	28.0 12.3	27.3 15.1	21.2	25.3
2 แม่ฮ่องสอน	MAE HONG SON	28.5 22.6	30.5 21.2	29.3 21.2	31.0 20.6	31.2 16.6	31.3 15.3	31.3 15.0	30.4 18.9	24.7	27.0
3 เชียงใหม่	CHIANG MAI	25.4 21.5	28.2 20.6	29.2 21.9	29.1 19.2	28.9 15.7	29.6 14.2	30.4 13.3	28.7 18.1	23.4	26.2
4 น่าน	NAN	29.5 21.5	31.1 21.8	32.0 21.1	30.6 18.2	30.3 14.5	30.5 14.4	31.2 14.0	30.7 17.9	24.3	26.9
5 ท่าวังผา	Tha Wang Pha	28.9 21.5	30.8 20.6	31.2 19.8	29.4 17.1	.. 14.5	29.0 ..	29.8 14.0	29.9 17.9	23.9	..
6 ลำปาง	LAMPANG	26.5 21.5	27.9 19.6	29.5 21.0	29.4 19.0	29.4 15.6	29.1 15.3	30.8 15.0	28.9 18.1	23.5	26.4
7 แม่สะเรียง	Mae Sariang	31.0 21.2	30.4 21.6	30.7 19.3	30.8 19.1	30.4 17.0	31.1 15.3	32.0 13.4	30.9 18.1	24.5	27.3
8 แพร่	PHRAE	27.2 21.6	29.7 21.9	31.2 21.3	29.9 18.7	28.8 16.1	.. 16.1	30.5 15.5	29.6 18.7	24.2	26.9
9 อุตรดิตถ์	UTTARADIT	27.4 22.0	31.4 21.6	31.4 20.6	29.8 18.8	30.2 15.8	30.1 16.5	31.5 16.5	30.3 18.8	24.6	27.9
10 สนามบินอุตรดิตถ์	Uttaradit Airport	27.0 22.0	31.0 22.1	30.3 21.5	29.2 19.1	29.3 16.5	29.6 17.2	.. ..	29.4 19.7	24.6	..
11 ตาก	TAK	26.7 22.2	29.6 22.0	30.1 21.0	29.7 20.9	29.4 15.5	29.9 16.3	30.8 16.6	29.5 19.2	24.4	26.9
12 พิษณุโลก	PHITSANULOK	28.2 23.5	31.3 23.2	32.1 23.0	31.2 20.1	31.1 27.9	31.2 28.8	31.2 29.5	30.9 20.9	25.9	28.1
13 แม่สอด	Mae Sot	29.0 22.5	30.3 22.1	31.3 19.9	29.2 19.5	28.4 15.7	28.6 16.0	30.0 15.5	29.5 18.7	24.1	27.0
14 เพชรบูรณ์	PHETCHABUN	27.3 22.8	31.4 22.0	31.0 19.8	29.7 18.6	29.7 15.4	29.7 15.4	32.4 17.3	30.2 18.7	24.5	27.0
15 หล่มสัก	Lom Sak	25.8 22.6	30.2 21.5	30.3 19.8	29.1 17.4	29.4 15.4	29.1 15.6	.. 17.5	29.0 18.5	23.8	..
16 วิเชียรบุรี	Wichian Buri	27.2 22.6	30.4 22.6	30.6 21.9	29.5 17.7	30.3 16.9	30.1 17.0	31.3 18.1	29.9 19.5	24.7	..
ภาคตะวันออกเฉียงเหนือ	**NORTHEASTERN PART**										
1 หนองคาย	NONG KHAI	27.3 22.0	29.5 21.3	28.7 20.6	27.5 16.0	28.1 16.0	28.6 16.0	29.6 19.8	28.5 18.8	23.7	27.1
2 เลย	LOEI	26.0 20.5	30.0 20.3	28.5 17.9	27.2 15.6	27.8 12.8	28.2 13.4	31.0 16.1	28.4 16.6	22.5	25.8
3 อุดรธานี	UDON THANI	26.5 21.4	29.2 22.0	28.9 21.2	27.4 18.1	28.5 17.4	28.3 17.4	29.5 19.6	28.3 19.6	24.0	26.8
4 สกลนคร	SAKON NAKHON	29.6 22.0	30.3 20.0	29.3 20.0	28.4 18.5	29.4 17.0	29.5 16.7	30.1 19.7	29.5 19.1	24.3	26.3
5 นครพนม	NAKHON PHANOM	28.4 21.4	30.2 18.8	28.9 18.4	28.2 15.7	28.7 17.5	29.5 18.1	31.7 17.5	29.4 18.2	23.8	26.1
6 มุกดาหาร	Mukdahan	26.7 20.4	30.1 19.0	28.5 19.2	27.8 16.4	28.6 16.8	29.6 16.9	30.0 19.0	28.8 18.5	23.7	26.2
7 ขอนแก่น	KHON KAEN	26.5 21.6	29.8 20.1	28.4 19.7	27.8 16.5	28.4 17.9	28.6 16.1	29.8 20.2	28.5 18.9	23.7	26.7
8 โกสุมพิสัย	Kosum Phisai	26.0 21.3	29.1 20.2	28.3 20.2	27.5 27.3	28.4 17.6	.. 16.8	.. ..	27.9 28.9	23.4	..
9 ร้อยเอ็ด	ROI ET	26.5 21.5	29.2 21.6	27.8 19.4	27.7 17.5	28.3 17.8	28.7 17.5	29.2 20.5	28.2 19.4	23.8	26.6
10 ชัยภูมิ	CHAIYAPHUM	24.7 20.5	29.0 21.3	28.2 20.5	27.1 18.7	27.8 18.7	27.8 18.5	29.5 20.3	27.7 19.8	23.8	26.6
11 อุบลราชธานี	UBON RATCHATHANI	25.9 21.2	30.0 21.9	29.3 20.4	28.8 19.1	29.6 19.4	30.0 18.2	30.5 20.7	29.2 20.1	24.7	26.7
12 สุรินทร์	SURIN	24.6 21.4	29.4 21.6	28.5 20.5	28.5 18.7	28.6 19.6	28.5 18.8	29.8 21.5	28.3 20.3	24.3	26.7
13 ท่าตูม	Tha Tum	25.5 21.3	28.9 22.5	28.2 20.9	27.7 19.7	28.1 19.8	28.2 19.5	29.5 21.9	28.0 20.8	24.4	..
14 นางรอง	Nang Rong	24.2 22.6	29.2 21.6	28.4 21.2	24.4 19.8	28.3 18.7	.. 18.0	.. ..	26.9 20.3	23.6	..

สถานี	Station	อุณหภูมิสูงสุดและต่ำสุดเป็นองศา ซ. Max. and Min. Temperature in degree C.							เฉลี่ยสูงสุดต่ำสุด Average Max. Min.	เฉลี่ยในสัปดาห์ Weekly Mean	ค่าปกติประจำเดือน Monthly Normal
		11	12	13	14	15	16	17			
15 นครราชสีมา	NAKHON RATCHASIMA	23.4 21.7	28.5 21.3	28.6 20.3	27.5 19.4	28.4 19.4	28.0 17.7	29.8 21.0	27.7 20.1	23.9	26.6
16 ไชยชัย	Chok Chai	24.3 22.3	29.5 21.7	28.4 21.1	27.6 18.9	27.9 18.1	27.7 16.8	.. 21.5	27.6 20.1	23.9	..
ภาคกลาง	**CENTRAL PART**										
1 นครสวรรค์	NAKHON SAWAN	28.5 22.3	29.5 23.3	30.6 22.8	29.1 19.9	29.0 19.0	28.8 18.4	30.8 19.5	29.5 20.7	25.1	27.9
2 ลพบุรี	LOP BURI	28.0 23.0	30.3 24.0	31.0 22.0	29.7 22.0	30.2 21.0	30.3 21.0	32.0 21.0	30.2 22.0		
3 สุพรรณบุรี	SUPHAN BURI	28.3 23.0	28.5 23.5	31.0 23.7	28.1 21.5	30.2 20.5	29.4 21.0	30.2 20.7	29.4 22.0	25.7	27.7
4 กาญจนบุรี	KANCHANABURI	25.1 23.0	27.3 21.4	29.4 21.4	28.3 20.1	29.0 18.4	28.9 19.7	29.2 18.0	28.2 20.3	24.3	27.1
5 ทองผาภูมิ	Thong Pha Phum	27.5 21.8	28.2 22.0	29.6 21.0	29.3 18.0	29.7 15.4	29.7 15.8	29.9 15.5	29.1 18.5	23.8	..
6 สนามบินดอนเมือง	Dong Muang Airport	30.0 22.9	31.0 24.0	30.5 25.6	29.7 22.6	29.7 22.0	30.0 21.1	31.0 22.2	30.3 22.9	26.6	28.2
7 พระนคร	PHRA NAKHON	31.3 23.3	30.5 24.3	31.3 24.0	29.7 22.2	30.8 20.6	30.6 20.9	31.4 21.4	30.8 22.4	26.6	27.8
8 ศูนย์วิจัยฯ บางนา	Bang Na	30.0 23.6	29.4 24.2	30.0 24.8	28.6 22.1	29.2 21.3	29.4 21.8	31.2 22.0	29.7 22.8	26.3	..
ภาคตะวันออก	**EASTERN PART**										
1 ปราจีนบุรี	PRACHIN BURI	29.5 23.8	29.7 23.6	30.8 24.5	29.9 22.7	30.7 22.0	32.3 21.6	32.5 22.0	30.8 22.9	26.9	27.9
2 กบินทร์บุรี	Kabin Buri	30.1 23.7	30.7 23.5	30.8 24.2	29.1 22.1	30.0 21.8	30.2 21.7	.. 22.2	30.2 22.7	26.5	..
3 อรัญประเทศ	Aranyaprathet	28.8 23.6	26.7 23.3	30.6 23.0	29.2 21.1	29.7 20.3	29.9 19.7	30.8 22.9	29.4 22.0	25.7	27.4
4 ชลบุรี	CHON BURI	30.0 23.0	29.6 23.2	30.5 23.9	30.4 21.5	30.5 20.9	30.5 20.9	31.0 21.3	30.4 22.1	26.3	27.4
5 เกาะสีชัง	Ko Si Chang	30.2 24.4	29.2 22.8	28.4 25.5	28.8 23.7	29.3 23.3	29.7 23.0	30.7 24.0	29.5 23.8	26.7	27.3
6 สัตหีบ	Sattahip	29.4 22.8	30.0 23.6	31.5 22.5	31.2 21.3	31.8 20.4	31.0 21.2	32.1 21.4	31.0 21.9	26.5	28.0
7 ระยอง	RAYONG	29.0 23.5	29.8 23.6	29.5 22.6	31.6 22.0	32.5 21.1	32.0 20.3	.. 22.4	30.7 22.2	26.5	..
8 จันทบุรี	CHANTHABURI	29.0 23.2	29.5 23.0	29.4 22.7	29.3 22.2	29.7 21.2	30.1 22.0	29.0 23.5	29.4 22.5	26.0	27.3
9 คลองใหญ่	Khlong Yai	28.0 23.1	29.9 22.8	27.3 23.3	30.9 22.7	32.1 22.2	30.4 20.5	31.0 24.0	30.0 22.7	26.4	26.8
ภาคใต้	**SOUTHERN PART**										
1 หัวหิน	Hua Hin	26.1 23.8	24.8 23.4	28.4 22.4	28.7 24.1	29.2 22.5	28.6 22.8	30.6 21.2	28.1 22.9	25.5	27.1
2 ประจวบคีรีขันธ์	PRACHUAP KHIRI KHAN	30.6 23.8	27.4 23.7	28.2 22.9	29.3 24.3	29.4 23.4	28.8 24.3	30.7 23.4	29.2 23.7	26.5	26.9
3 ชุมพร	CHUMPHON	27.5 22.5	29.8 22.7	28.9 22.0	29.8 22.6	29.7 22.3	30.0 21.8	28.8 20.2	29.2 22.0	25.6	26.8
4 สุราษฎร์ธานี	SURAT THANI	28.6 22.6	30.3 22.9	28.5 22.5	26.4 23.1	24.0 21.8	25.5 22.3	26.0 22.7	27.0 22.6	24.8	27.0
5 เกาะสมุย	Ko Samui	28.5 23.8	28.9 24.8	27.0 24.1	25.3 22.2	25.9 22.0	28.3 22.4	27.3 25.1	27.3 23.5	25.4	..
6 นครศรีธรรมราช	NAKHON SI THAMMARAT	32.2 23.2	30.5 23.0	30.6 23.1	24.8 23.0	24.9 21.4	25.9 22.1	29.1 22.5	28.3 22.6	25.5	27.1
7 สงขลา	SONGKHLA	32.7 24.4	29.4 23.2	30.6 23.6	26.5 23.4	28.3 21.8	28.5 23.5	31.0 23.4	29.6 23.5	26.5	27.5
8 ปัตตานี	PATTANI	33.0 23.4	31.4 23.2	29.2 23.4	29.5 21.9	30.8 22.4	28.0 22.3	30.8 23.0	30.4 22.8	26.6	27.3
9 นราธิวาส	NARATHIWAT	33.9 23.3	31.6 23.0	30.1 24.1	30.1 22.6	31.0 22.5	26.6 21.4	28.9 21.5	30.3 22.6	26.5	26.8
10 ระนอง	RANONG	27.0 22.4	29.9 22.5	28.9 22.4	29.9 22.5	27.8 23.0	27.8 22.2	27.7 20.0	28.4 22.1	25.3	26.3
11 ภูเก็ต	PHUKET	30.0 26.0	30.0 23.0	29.5 23.0	27.0 22.8	24.0 22.8	28.2 22.0	29.5 24.0	28.3 23.4	25.9	27.0
12 สนามบินภูเก็ต	Phuket Airport	30.4 22.8	30.0 24.1	30.5 ..	28.5 23.0	24.9 22.7	28.5 21.8	29.7 23.6	28.9 23.0	26.0	26.7
13 สนามบินตรัง	Trang Airport	30.6 23.2	30.6 23.0	29.0 23.1	26.4 22.9	23.7 21.5	28.0 23.2	30.8 22.8	28.4 22.8	25.6	27.0

แก้ไขเพิ่มเติมรายงานอากาศประจำสัปดาห์ฉบับที่ ๔๑/๒๕๑๔ เนื่องจากได้รับรายงานภายหลัง

Correction in weekly weather report No. 41/1971 for late report rainfall data

สถานีฝน	Station	วันที่และจำนวนน้ำฝนเป็นมิลลิเมตร Date and amount of rainfall in millimeters ตุลาคม October 4	5	6	7	8	9	10	ฝนรวม มม. Total rainfall mm.	ฝนรวมตั้งแต่ 1 มกราคม Accumulative rainfall since January ปริมาณ มม. Amount mm.	สูงต่ำกว่าปกติ Above or below Normal
ภาคเหนือ	NORTHERN PART										
7. อ.เทิง	Thoeng						6.5	4.0	10.5	1389.0	
8. อ.เชียงคำ	Chiang Kham							8.8	8.8	1234.0	
13. อ.ฐุน	Chun							4.3	7.6	802.1	
23. อ.แม่แตง	Mae Taeng							4.5	11.2	1460.9	
24. อ.แม่ริม	Mae Rim						1.2	2.5	13.1	1168.1	
27. อ.สันกำแพง	San Kamphaeng							4.4	28.5	..	
28. อ.หางดง	Hang Dong							3.5	50.2	1233.6	
31. อ.จอมทอง	Chom Thong							17.0	49.2	1010.8	
33. จ.ลำพูน	LAMPHUN							4.3	17.4	863.4	
34. อ.ป่าซาง	Pa Sang							10.1	15.4	1012.7	
39. อ.เกาะคา	Ko Kha							12.4	36.9	1045.1	
40. อ.สบปราบ	Sop Prap							5.8	59.6	969.7	
42. อ.แม่พริก	Mae Phrik							4.0	33.6	..	
48. อ.ทุ่งช้าง	Thung Chang							5.3	5.3	1447.0	
53. อ.นานอย	Na Noi							4.8	55.3	974.6	
57. สนามบินอุตรดิตถ์	Uttaradit Airport*							1.4	9.2	1985.7	
75. จ.กำแพงเพชร	KAMPHAENG PHET							3.1	78.0	1066.1	+317.0
78. อ.ขาณุวรลักษบุรี	Khanu Woralaksaburi							51.6	87.1	1508.0	
81. อ.ตะพานหิน	Taphan Hin							6.9	30.9	1053.4	
ภาคตะวันออกเฉียงเหนือ	NORTHEASTERN PART										
2. อ.เชียงคาน	Chiang Khan							3.4	21.1	902.9	
3. อ.ท่าลี่	Tha Li							10.0	17.4	946.9	
5. อ.วังสพุง	Wang Saphung							12.9	42.8	1097.8	
7. อ.ศรีเชียงใหม่	Si Chaimng Mai							5.0	11.1	1411.3	
14. อ.กุมภวาปี	Kumphawapi							3.9	67.3	1118.2	
27. จ.กาฬสินธุ์	KALASIN							3.7	18.4	1283.1	- 95.5
28. อ.ยางตลาด	Yang Talat							3.1	29.5	1431.5	
31. อ.กมลาไสย	Kamalasai							5.3	16.5	1491.1	
34. อ.ธวัชบุรี	Thawatchaburi							25.1	32.2	1681.3	
35. อ.อาจสามารถ	At Samat							20.1	27.2	1609.3	
39. อ.สุวรรณภูมิ	Suwannaphum							3.9	5.6	1639.4	
40. จ.มหาสารคาม	MAHA SARAKHAM							9.2	25.2	1433.1	+248.3
41. อ.เชียงยืน	Chiang Yun							5.1	35.2	1013.9	
42. อ.กันทราวิชัย	Kantharawichai						10.5		10.5	1033.5	

สถานีฝน	Station	วันที่และจำนวนน้ำฝนเป็นมิลลิเมตร Date and amount of rainfall in millimeters October 4	5	6	7	8	9	10	ฝนรวม มม. Total rainfall mm.	ฝนรวมตั้งแต่ 1 มกราคม Accumulative rainfall since 1 January ปริมาณ มม. Amount mm.	สูงกว่าหรือต่ำกว่าปกติ Above or below Normal
43.อ.โกสุมพิสัย	Kosum Phisai*							5.4	41.7	1176.5	
44.อ.บรบือ	Borabu							20.1	27.5	1281.1	
51.อ.มัญจาคีรี	Mancha Khiri							5.8	34.5	1000.8	
53.อ.บานไผ่	Ban Phai							9.4	19.5	1281.5	
54.อ.พล	Phon							13.1	13.1	976.7	
58.อ.ภูเขียว	Phu Khieo							9.0	42.2	876.0	
59.อ.คอนสวรรค์	Khon Sawan							4.0	99.7	1085.0	
60.อ.จัตุรัส	Chatturat							5.7	5.7	879.6	
64.อ.คง	Khong							4.8	67.0	942.1	
67.อ.โนนสูง	Non Sung							5.6	5.6	973.4	
68.อ.พิมาย	Phimai							14.0	14.0	1103.5	
69.อ.สีคิ้ว	Sikhiu							6.8	19.3	908.8	
74.จ.บุรีรัมย์	BURI RAM							10.5	10.5	1357.1	+ 82.2
76.อ.สตึก	Satuk							7.1	9.7	959.2	
87.อ.กันทรารมย์	Kanthararom							3.4	3.4	1172.6	
95.อ.ตระการพืชผล	Trakan Phutphon							4.2	4.2	1276.1	
96.อ.มหาชนะชัย	Maha Chana Chai							5.6	5.6	1342.3	
98.อ.โขงเจียม	Khong Chiam							18.4	18.4	1334.7	
<u>ภาคกลาง</u>	<u>CENTRAL PART</u>										
2.อ.บรรพตพิสัย	Banphot Phisai							11.5	32.2	1042.7	
5.อ.ลาดยาว	Lat Yao							19.2	50.1	890.3	
10.อ.สวางอารมณ์	Sawang Arom							28.5	28.5	..	
12.อ.ทัพทัน	Thap Than							11.7	27.5	1052.1	
13.อ.หนองฉาง	Nong Chang							20.3	40.0	1191.5	
15.จ.ชัยนาท	CHAI NAT							10.2	20.6	959.3	-203.0
17.อ.วัดสิงห์	Wat Sing							10.0	33.9	1008.9	
19.จ.สิงห์บุรี	SING BURI							7.1	16.7	723.3	-295.4
20.อ.อินทร์บุรี	In Buri							9.1	59.1	1046.8	
21.อ.บางระจัน	Bang Rachan							6.7	20.8	937.2	
22.อ.พรหมบุรี	Phrom Buri							40.4	40.4	..	
29.อ.ท่าวุ้ง	Tha Wung							37.6	37.6	953.5	
31.อ.เดิมบางนางบวช	Doembang Nangbuat							48.0	50.1	744.1	
32.อ.สามชุก	Sam Chuk							92.3	127.2	..	
33.อ.ดอนเจดีย์	Don Chedi							105.6	105.6	..	
35.อ.อู่ทอง	U Thong							17.7	77.1	..	
36.อ.บางปลาม้า	Bang Pa Ma							7.0	48.1	780.5	
38.จ.อางทอง	ANG THONG							13.5	21.0	984.1	-226.2

สถานีฝน	Station	วันที่และจำนวนน้ำฝนเป็นมิลลิเมตร Date and amount of rainfall in millimeters							ฝนรวม มม. Total rainfall mm.	ฝนสะสมตั้งแต่ 1 มกราคม Accumulative rainfall since 1 January	
		ตุลาคม October								ปริมาณ มม. Amount mm.	สูงต่ำกว่าปกติ Above or below Normal
		4	5	6	7	8	9	10			
39. อ.โพธิ์ทอง	Pho Thong							37.4	60.6	1195.2	
41. อ.วิเศษชัยชาญ	Wiset Chai Chan							14.9	60.6	796.3	
42. อ.ป่าโมก	Pa Mok							13.5	77.9	..	
45. อ.บ้านหมอ	Ban Mo							60.0	60.0	873.7	
46. อ.เสาไห้	Sao Hai							6.4	6.4	937.9	
51. อ.พักไห้	Phak Hai							10.5	100.8	..	
52. อ.บางบาล	Bang Ban							12.4	125.6	1389.0	
55. อ.บางปะอิน	Bang Pa-in							8.3	65.1	850.2	
56. จ.ปทุมธานี	PATHUM THANI							33.8	74.2	982.0	-405.6
57. อ.หนองเสือ	Nong Sua						16.5	53.0	69.5	..	
59. อ.รังสิต	Rangsit							12.9	45.4	1083.7	
61. จ.นนทบุรี	NONTHABURI							32.8	32.8	1100.3	-131.6
62. อ.บางบัวทอง	Bang Bua Thong						T	46.0	52.4	1013.0	
70. อ.มีนบุรี	Min Buri							5.5	10.5	918.6	
81. จ.นครปฐม	NAKHON PATHOM							33.0	97.3	1003.5	-180.6
83. อ.นครชัยศรี	Nakhon Chaisi							9.8	15.3	768.3	
84. จ.ราชบุรี	RATCHABURI							78.2	78.2	1013.1	+ 71.1
85. อ.บ้านโป่ง	Ban Pong							26.7	29.4	686.8	
86. อ.โพธาราม	Photharam							4.2	4.2	707.4	
87. อ.ดำเนินสดวก	Damnoen Saduak							210.6	210.6	..	
88. อ.ปากท่อ	Pak Tho							135.8	135.8	..	
89. จ.สมุทรสงคราม	SAMUT SONGKHRAM							50.5	67.3	752.4	-198.9
90. อ.บางคนที	Bang Khonthi					16.1		99.5	121.9	785.9	
91. อ.อัมพวา	Amphawa							66.1	89.1	832.1	
92. จ.สมุทรสาคร	SAMUT SAKHON							73.7	77.6	1239.2	- 59.4
94. จ.สมุทรปราการ	SAMUT PRAKAN							6.1	42.1	1402.5	- 46.2
<u>ภาคตะวันออก</u>	<u>EASTERN PART</u>										
1. จ.นครนายก	NAKHON NAYOK							21.6	44.2	1661.7	-318.3
2. อ.บ้านนา	Ban Na							6.5	43.9	1435.6	
3. อ.ปากพลี	Pak Phli							5.5	5.5	2060.5	
14. อ.บ้านโพธิ์	Ban Pho							20.1	92.3	1265.6	
16. อ.พานทอง	Phan Thong							10.3	71.4	910.1	
17. อ.บ้านบึง	Ban Bung							34.5	57.9	927.0	
19. อ.ศรีราชา	Si Racha							6.1	85.6	1117.1	
21. จ.ระยอง	RAYONG						7.6	70.6	114.7	1237.1	+128.5
22. อ.บ้านค่าย	Ban Khai							21.2	72.8	962.2	
23. อ.แกลง	Klaeng						21.7	7.3	47.5	1587.6	

สถานีฝน	Station	วันที่และจำนวนน้ำฝนเป็นมิลลิเมตร Date and amount of rainfall in millimeters							ฝนรวม มม. Total rainfall mm.	ฝนรวมตั้งแต่ 1 มกราคม Accumulative rainfall since 1 January	
		ตุลาคม October								ปริมาณ มม. Amount mm.	สูงต่ำกว่าปกติ Above or below Normal
		4	5	6	7	8	9	10			
27.จ.ตราด	TRAT							48.7	142.9	3250.6	-237.5
28.อ.เขาสมิง	Khao Saming							30.4	46.4	..	
29.อ.แหลมงอบ	Laem Ngop						140.8		220.7	..	
ภาคใต	SOUTHERN PART										
1.จ.เพชรบุรี	PHETCHABURI							29.2	50.0	731.1	-117.1
2.อ.บ้านแหลม	Ban Laem					1.5		33.2	46.2	753.8	
3.อ.บ้านลาด	Ban Lat							52.5	91.1	451.0	
4.อ.ท่ายาง	Tha Yang						11.5	18.3	49.7	348.2	
5.อ.ชะอำ	Cha-am							92.6	108.2	..	
11.อ.สวี	Sawi							4.5	25.8	457.4	
14.อ.ไชยา	Chaiya							12.6	34.4	..	
16.อ.พุนพิน	Phunphin							15.3	38.0	600.5	
17.อ.ท่าฉาง	Tha Chang							34.3	39.5	605.9	
18.อ.กาญจนดิษฐ์	Kanchanadit							11.9	30.3	585.5	
19.อ.บ้านนาสาร	Ban Na San							47.7	58.0	..	
21.อ.ชุชด	Sichon							16.1	34.1	877.1	
22.อ.ท่าศาลา	Tha Sala							8.5	31.6	..	
23.อ.ฉวาง	Chawang							42.5	71.5	858.4	
24.อ.ทุ่งสง	Thung Song							29.6	129.8	1108.3	
28.อ.ควนขนุน	Khuan Khanun							4.5	54.7	542.8	
30.อ.เขาชัยสน	Khao Chaison							43.2	43.2	662.8	
32.อ.รัตภูมิ	Rattaphum							9.0	62.7	859.8	
33.อ.หาดใหญ่	Hat Yai							18.2	20.5	609.5	
40.อ.ปานาเระ	Panare							5.4	16.7	514.3	
41.จ.ยะลา	YALA							4.5	59.0	850.0	
42.อ.ยะหา	Yaha							5.0	13.5	..	
47.อ.ยิ่งอ	Yi-ngo							15.9	15.9	..	
52.อ.กระบุรี	Kra Buri							76.6	373.9	2573.1	
53.จ.พังงา	PHANGNGA							47.9	314.0	2281.4	+110.4
54.อ.ตะกั่วป่า	Takua Pa							59.4	470.6	4813.7	
55.อ.กะปง	Kapong						86.9	58.1	351.2	3214.0	
56.อ.ท่ายุ่เหมือง	Thai Muang							22.1	318.1	3238.4	
57.อ.ตะกั่วทุ่ง	Takua Thung							77.8	342.5	2764.7	
58.อ.ทับปุด	Thap Put							96.3	127.1	..	
62.อ.อ่าวลึก	Ao Luk							24.1	165.2	1888.2	
63.อ.คลองท่อม	Khlong Tom							14.6	97.8	1477.1	
64.จ.ตรัง	TRANG							44.6	132.4	..	
66.อ.สิเกา	Sikao							7.7	136.6	1456.8	

พิมพ์ที่ ร.พ. กรมอุตุนิยมวิทยา สำนักนายกรัฐมนตรี

บางกะปิ พระนคร

นาวาโท ธำรง กิติสิน ผู้พิมพ์โฆษณา 2514

กรมอุตุนิยมวิทยา สำนักนายกรัฐมนตรี

รายงานอากาศประจำสัปดาห์ ระหว่างวันที่ ๑๘ – ๒๔ ตุลาคม ๒๕๑๔

และ

การคาดหมายลักษณะอากาศ ระหว่างวันที่ ๒๕ – ๓๑ ตุลาคม ๒๕๑๔

ฉบับที่ ๔๓/๒๕๑๔

นาวาเอก ดร. เจริญ เจริญรัชต์ภาคย์

อธิบดีกรมอุตุนิยมวิทยา

ATMOSPHERIC SCIENCES LIBRARY

NOV 1 1971

N.O.A.A.

U. S. Dept. of Commerce

METEOROLOGICAL DEPARTMENT

OFFICE OF THE PRIME MINISTER

BANGKOK, THAILAND

WEEKLY WEATHER REPORT

DURING THE PERIOD 18 – 24 OCTOBER 1971

AND

WEATHER OUTLOOK

DURING 25 – 31 OCTOBER 1971

No. 43/1971

Charoen Charoen-rajapark

Captain, R.T.N.

Director – General

การคาดหมายลักษณะอากาศใน ๗ วันข้างหน้า
ตั้งแต่วันที่ ๒๕ – ๓๑ ตุลาคม ๒๕๑๔

ลักษณะทั่วไป

ร่องความกดอากาศต่ำยังคงพาดผ่านภาคใต้ของประเทศไทย บริเวณความกดอากาศสูงในประเทศจีนมีกำลังแรงขึ้นเล็กน้อย

ภาคเหนือ ภาคตะวันออกเฉียงเหนือ	ตอนต้นสัปดาห์จะมีฝนหรือฝนฟ้าคะนองเป็นแห่ง ๆ ต่อจากนั้นท้องฟ้าโปร่งเป็นส่วนมากและอากาศจะเย็นลงเล็กน้อย
ภาคกลาง ภาคตะวันออก อ่าวไทย ฝั่งตะวันออก	ตลอดสัปดาห์จะมีฝนหรือฝนฟ้าคะนองกระจาย แต่คาดว่า ในตอนปลายสัปดาห์จะมีปริมาณน้อยลง
อ่าวไทย ฝั่งตะวันตก ภาคใต้ ฝั่งตะวันตก	ตลอดสัปดาห์จะมีฝนทั่วไปกับจะมีฝนตกหนักเป็นแห่ง ๆ
พระนคร และ ธนบุรี	ตลอดสัปดาห์จะมีฝนหรือฝนฟ้าคะนองกระจาย แต่คาดว่า ในตอนปลายสัปดาห์จะมีปริมาณน้อยลง.

กรมอุตุนิยมวิทยา

๒๕ ต.ค.๑๔

Weather outlook for the period 25 - 31 October 1971

General Situation

The low pressure trough will continue to cover the southern part of Thailand. The high pressure area over China mainland is slightly intensifying.

Northern Part: Northeastern Part:	Isolated showers or thundershowers during the early part of the week while mostly fair with a slight decrease in temperature during the rest.
Central Part: Eastern Part: Gulf of Thailand, East Coast:	Scattered showers or thundershowers throughout the week while a decrease of rainfall amount expected during the last part of the week.
Gulf of Thailand, West Coast: Southern Thailand, West Coast:	Widespread rainshowers throughout the week with local heavy falls.
Phra Nakhon & Thonburi:	Scattered showers or thundershowers throughout the week while a decrease of rainfall amount expected during the last part of the week.

Meteorological Department
25 October 1971

สรุปลักษณะอากาศทั่วไปในรอบสัปดาห์
ตั้งแต่วันที่ ๑๘ – ๒๔ ตุลาคม ๒๕๑๔

๑. ตลอดสัปดาห์ บริเวณความกดอากาศสูงจากประเทศจีนยังคงปกคลุมประเทศไทยตอนบน โดยมีลมตะวันออกเฉียงเหนือพัดผ่าน ร่องความกดอากาศต่ำได้พาดอยู่บริเวณอ่าวไทยตอนล่าง ซึ่งทำให้ภาคใต้มีฝนหรือฝนฟ้าคะนองเกือบทั่วไป โดยมีฝนตกหนักเป็นบางแห่ง

ในระหว่างสัปดาห์นี้ปรากฏว่ามีพายุไต้ฝุ่น "เฮสเตอร์" ได้ก่อตัวขึ้นในมหาสมุทรแปซิฟิคทางตะวันออกของประเทศฟิลิปปินส์ เมื่อวันที่ ๒๐ ต.ค. และได้เคลื่อนตัวทางตะวันตกค่อนไปทางเหนือเล็กน้อยเข้าสู่ทะเลจีนใต้ และขึ้นฝั่งเวียตนามแถบเมืองดานัง เมื่อวันที่ ๒๓ ต.ค. และได้อ่อนกำลังลงเป็นลำดับ แล้วสลายตัวลงในบริเวณประเทศลาว เมื่อวันที่ ๒๔ ต.ค., พายุนี้ทำให้มีฝนเกือบทั่วไปในภาคตะวันออกเฉียงเหนือทางตอนบนในช่วงปลายสัปดาห์

๒. ในระหว่างสัปดาห์ ปริมาณฝนสูงสุดประจำวันที่ตรวจวัดได้ในภาคต่าง ๆ ของประเทศมีดังนี้.—

ภาคเหนือ	๑๖.๕ มม.	ที่ อ.หล่มเก่า	จ.เพชรบูรณ์	เมื่อวันที่	๑๙ ต.ค.
ภาคตะวันออกเฉียงเหนือ	๒๑.๘ "	ที่ อ.กันทรลักษ์	จ.ศรีสะเกษ	"	๒๓ "
ภาคกลาง	๘๖.๕ "	ที่ อ.บางพลี	จ.สมุทรปราการ	"	๒๐ "
ภาคตะวันออก	๕๗.๒ "	ที่ อ.แกลง	จ.ระยอง	"	๑๘ "
ภาคใต้	๙๔.๑ "	ที่ อ.ร่อนพิบูลย์	จ.นครศรีธรรมราช	"	๑๘ "

กรมอุตุนิยมวิทยา

๒๕ ต.ค.๑๔

General Situation

Period 18 - 24 October 1971

1. Throughout the week, the high pressure area over China mainland covered Upper Thailand; and the northeasterly wind prevailed over Thailand. Low pressure trough covered the lower part of the Gulf of Thailand which caused almost widespread rainshowers and thunder rainshowers with local heavy falls in the Southern Thailand.

During the week, the typhoon "HESTER" developed in the Pacific Ocean, east of the Philippines, on 20 October and moved westnorthwestward into the South China Sea and landed over the Vietnam Coast in the vicinity of Danang on 23 October. It weakened gradually and dissipated in Laos on 24 October. This storm caused almost widespread rain in the upper portion of the northeastern Thailand in the week-end period.

2. During the week the daily heaviest rainfalls in various parts of Thailand were as follows:-

Northern Part	16.5 mm.	at Lom Kao	on	19	October
Northeastern Part	21.8 "	at Kantharalak	"	23	"
Central Part	86.5 "	at Bang Phli	"	20	"
Eastern Part	57.2 "	at Klaeng	"	18	"
Southern Part	94.1 "	at Ron Phibun	"	18	"

Meteorological Department
25 October 1971

ข่าวอากาศเพื่อการเกษตรประจำสัปดาห์

เมื่อวันที่ ๑๘ - ๒๔ ตุลาคม มีลักษณะอากาศซึ่งพอสรุปได้ดังต่อไปนี้:-

ตลอดสัปดาห์บริเวณความกดอากาศสูงจากประเทศจีนยังคงปกคลุมประเทศไทยตอนบน โดยมีลมตะวันออกเฉียงเหนือพัดผ่าน ร่องความกดอากาศต่ำได้พาดอยู่บริเวณอ่าวไทยตอนล่าง ซึ่งทำให้ภาคใต้มีฝนหรือฝนฟ้าคะนองเกือบทั่วไป โดยมีฝนตกหนักเป็นบางแห่ง

ในระหว่างสัปดาห์นี้ปรากฏว่ามีพายุไต้ฝุ่น " เฮสเตอร์ " ได้ก่อตัวขึ้นในมหาสมุทรแปซิฟิคทางตะวันออกของประเทศฟิลิปปินส์ เมื่อวันที่ ๒๐ ต.ค. และได้เคลื่อนตัวทางตะวันตกค่อนไปทางเหนือเข้าสู่ทะเลจีนใต้ และขึ้นฝั่งเวียดนามแถบเมืองดานัง เมื่อวันที่ ๒๓ ต.ค. และได้อ่อนกำลังลงเป็นลำดับ แล้วสลายตัวลงในบริเวณประเทศลาว เมื่อวันที่ ๒๔ ต.ค. พายุนี้ทำให้มีฝนเกือบทั่วไปในภาคตะวันออกเฉียงเหนือทางตอนบนในช่วงปลายสัปดาห์.

ข้อควรระวัง

ในสัปดาห์นี้ภาคเหนือ และภาคตะวันออกเฉียงเหนือจะมีอากาศเย็นลงเล็กน้อย แต่ก่อนที่อากาศเย็นลงอาจมีฝนหรือฝนฟ้าคะนองเกิดขึ้นได้เป็นบางแห่งบางตำบล ส่วนภาคกลาง ภาคตะวันออก และอ่าวไทยทั้งสองฝั่งตลอดสัปดาห์จะมีฝนหรือฝนฟ้าคะนองกระจาย และคาดว่าในตอนปลายสัปดาห์จะมีฝนลดน้อยลง สำหรับภาคใต้จะมีฝนทั่วไปโดยจะมีฝนตกหนักเป็นแห่ง ๆ

อนึ่งในระยะนี้มีหย่อมความกดอากาศต่ำเกิดขึ้นในอ่าวไทยอยู่เสมอ ๆ ซึ่งอาจหวีกำลังแรงเป็นพายุดีเปรสชั่นได้ ดังนั้นชาวประมงในอ่าวไทยควรระมัดระวังอันตรายจากพายุลมแรงและคลื่นจัดในระยะนี้ไว้ด้วย.

กองอากาศเกษตร กรมอุตุนิยมวิทยา

๒๕ ตุลาคม ๒๕๑๘

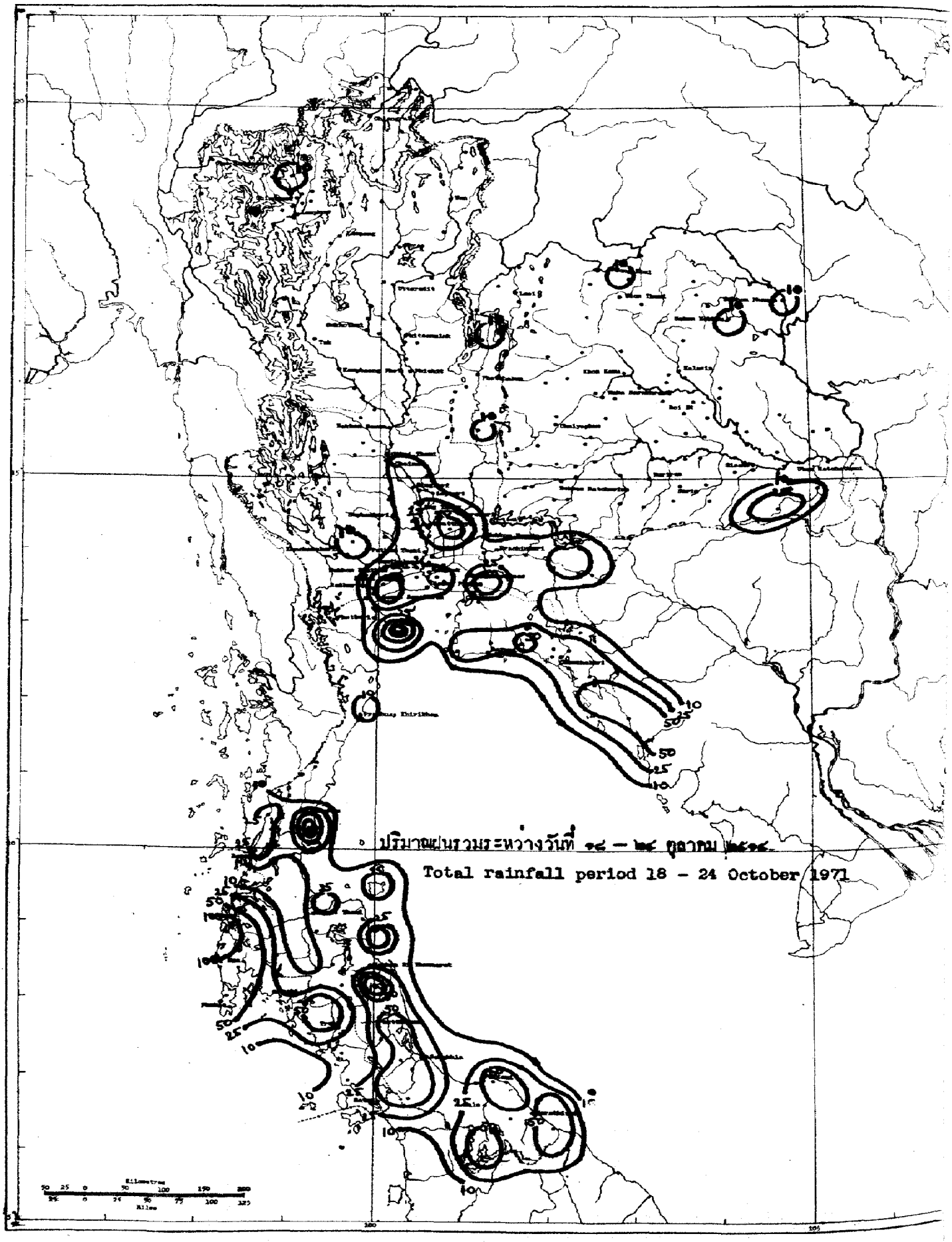
ปริมาณฝนรวมระหว่างวันที่ ๑๘ – ๒๔ ตุลาคม ๒๔๑๔
Total rainfall period 18 - 24 October 1971

สถานีฝน	Station	วันที่และจำนวนน้ำฝนเป็นมิลลิเมตร Date and amount of rainfall in millimetres							ฝนรวม มม. Total rainfall mm.	ฝนรวมตั้งแต่ 1 มกราคม Accumulative rainfall since 1 January	
		ตุลาคม October								ปริมาณ มม. Amount mm.	สูงต่ำกว่าปกติ Above or below Normal
		18	19	20	21	22	23	24			
ภาคเหนือ	NORTHERN PART										
1 เชียงราย	CHIANG RAI*								0.0	2099.1	+496.2
2 แม่สาย	Mae Sai								0.0	1815.7	
3 เชียงแสน	Chiang Saen								0.0	1766.6	
4 เชียงของ	Chiang Khong								0.0	1745.6	
5 แม่จัน	Mae Chan								0.0	..	
6 แม่สรวย	Mae Suai								0.0	1594.2	
7 เทิง	Thoeng								0.0	1369.0	
8 เชียงคำ	Chiang Kham								0.0	1234.0	
9 เวียงป่าเป้า	Wiang Pa Pao	..	..	..	..	..	..	..	..	..	
10 พาน	Phan								0.0	1153.6	
11 แม่ใจ	Mae Chai								0.0	900.8	
12 พะเยา	Phayao								0.0	1077.2	
13 จุน	Chun								0.0	802.1	
14 แม่ฮ่องสอน	MAE HONG SON*					0.8		0.3	1.1	1388.0	+205.6
15 ปาย	Pai								0.0	..	
16 ขุนยวม	Khun Yuam								0.0	1265.0	
17 แม่ลาน้อย	Mae La Noi								0.0	..	
18 แม่สะเรียง	Mae Sariang*							T	T	1323.4	+ 82.1
19 เชียงใหม่	CHIANG MAI*								0.0	1374.9	+162.9
20 ฝาง	Fang	..	..	..	..	..	..	..	..	1670.1	
21 แม่อาย	Mae Ai	..	..	..	..	..	..	..	..	..	
22 เชียงดาว	Chiang Dao	..	..	..	..	..	..	..	..	..	
23 แม่แตง	Mae Taeng					10.5			10.5	1473.4	
24 แม่ริม	Mae Rim								0.0	1168.7	
25 สันทราย	San Sai								0.0	1493.6	
26 ดอยสะเก็ด	Doi Saket								0.0	1311.9	
27 สันกำแพง	San Kamphaeng								0.0	..	
28 หางดง	Hang Dong								0.0	1233.6	
29 สารภี	Saraphi								0.0	879.3	
30 สันป่าตอง	San Pa Tong								0.0	955.1	
31 จอมทอง	Chom Thong								0.0	1010.8	
32 ฮอด	Hot								0.0	1040.1	
33 ลำพูน	LAMPHUN								0.0	865.5	..
34 ป่าซาง	Pa Sang								0.0	1016.6	
35 ลี้	Li								0.0	..	
36 ลำปาง	LAMPANG*				0.4	0.3		3.8	4.5	1245.1	+281.9
37 งาว	Ngao								0.0	..	
38 แจ้ห่ม	Chae Hom								0.0	..	
39 เกาะคา	Ko Kha								0.0	1057.5	
40 สบปราบ	Sop Prap				T				T	981.8	

สถานีฝน	Station	วันที่และจำนวนน้ำฝนเป็นมิลลิเมตร Date and amount of rainfall in millimeters ตุลาคม October 18	19	20	21	22	23	24	ฝนรวม มม. Total rainfall mm.	ฝนรวมตั้งแต่ 1 มกราคม Accumulative rainfall since 1 January ปริมาณ มม. Amount mm.	สูงต่ำกว่าปก Above or below Normal
41 เถิน	Thoen								0.0	1400.3	
42 แม่พริก	Mae Phrik								0.0	..	
43 แพร่	PHRAE *								0.0	1389.8	+425.9
44 สอง	Song	..	..	..	..	..	..	..	..	1384.3	
45 สูงเม่น	Sung Men	..	..	..	..	..	..	..	..	..	
46 เด่นชัย	Den Chai								0.0	1263.8	
47 น่าน	NAN *				T				T	1222.3	+125.7
48 ทุ่งช้าง	Thung Chang				6.3				6.3	1453.3	
49 เชียงกลาง	Chiang Klang	..	..	..	..	..	..	..	..	..	
50 ท่าวังผา	Tha Wang Pha *						T	T	T	1406.7	
51 บัว	Pua								0.0	1460.3	
52 สา	Sa								0.0	1026.6	
53 นาน้อย	Na Noi								0.0	978.0	
54 อุตรดิตถ์	UTTARADIT *				T			T	T	1688.2	+271.3
55 ฟากท่า	Fak Tha								0.0	1000.6	
56 น้ำปาด	Nam Pat								0.0	1213.4	
57 สนามบินอุตรดิตถ์	Uttaradit Airport *				T				0.0	1834.0	
58 ท่าปลา	Tha Pla								0.0	1718.0	
59 ลับแล	Laplae								0.0	1819.8	
60 ตาก	TAK *							7.5	7.5	755.8	+ 9.1
61 เขื่อนภูมิพล	Bhumibol Dam *								0.6	871.9	
62 บ้านตาก	Ban Tak								0.0	641.2	
63 แม่ระมาด	Mae Ramat	..	..	..	..	..	..	..	..	..	
64 แม่สอด	Mae Sot *								0.0	1600.1	+151.4
65 สุโขทัย	SUKHOTHAI								0.0	794.5	..
66 ทุ่งเสลี่ยม	Thung Saliam								0.0	..	
67 สวรรคโลก	Sawankhalok								0.0	1083.1	
68 กงไกรลาศ	Kong Krailat								0.0	1270.6	
69 บ้านด่านลานหอย	Ban Dan Lan Hoi	..	..	..	..	..	..	..	..	..	
70 พิษณุโลก	PHITSANULOK *							T	T	1480.8	+166.8
71 นครไทย	Nakhon Thai	..	..	..	..	..	..	..	..	..	
72 พรหมพิราม	Phrom Phiram	..	..	..	..	..	..	..	..	1177.8	
73 วังทอง	Wang Thong								0.0	1190.9	
74 บางกระทุ่ม	Bang Kratum								0.0	1296.3	
75 กำแพงเพชร	KAMPHAENG PHET								0.0	1073.8	+273.1
76 พรานกระต่าย	Phran Kratai	..	..	..	..	..	..	..	..	..	
77 คลองขลุง	Khlong Khlung	..	..	..	..	..	..	..	..	..	
78 ขาณุวรลักษบุรี	Khanu Woralaksaburi								0.0	1509.6	
79 พิจิตร	PHICHIT								0.0	1146.9	-184.2
80 สามง่าม	Sam Ngam	..	..	..	..	..	..	..	..	..	
81 ตะพานหิน	Taphan Hin								0.0	1053.4	

สถานีฝน	Station	วันที่และจำนวนน้ำฝนเป็นมิลลิเมตร Date and amount of rainfall in millimeters							ฝนรวม มม. Total rainfall mm.	ฝนรวมตั้งแต่ 1 มกราคม Accumulative rainfall since 1 January	
		ตุลาคม October								ปริมาณ มม. Amount mm.	สูงต่ำกว่าปกติ Above or below Normal
		18	19	20	21	22	23	24			
82 บางมูลนาค	Bang Mun Nak	..	..	..	..	..	..	..	..	..	
83 โพทะเล	Pho Thale	..	..	..	..	..	..	..	..	..	
84 เพชรบูรณ์	PHETCHABUN *		T					4.0	4.0	870.2	-260.2
85 หล่มเก่า	Lom Kao		16.5						16.5	1081.9	
86 หล่มสัก	Lom Sak *								0.0	950.1	
87 ชนแดน	Chon Daen								0.0	1187.6	
88 หนองไผ่	Nong Phai								0.0	900.7	
89 วิเชียรบุรี	Wichian Buri *			9.5					9.5	1067.2	
ภาคตะวันออกเฉียงเหนือ NORTHEASTERN PART											
1 เลย	LOEI *							1.5	1.5	1029.3	-199.8
2 เชียงคาน	Chiang Khan								0.0	903.4	
3 ท่าลี่	Tha Li								0.0	946.9	
4 ด่านซ้าย	Dan Sai								0.0	961.5	
5 วังสะพุง	Wang Saphung								0.0	1097.8	
6 หนองคาย	NONG KHAI *							10.2	10.2	1800.8	+193.8
7 ศรีเชียงใหม่	Si Chiang Mai								0.0	1411.3	
8 ท่าบ่อ	Tha Bo								0.0	1612.7	
9 โพนพิสัย	Phon Phisai								0.0	1806.0	
10 บึงกาฬ	Bung Kan						1.3		1.3	2192.5	
11 เซกา	Seka								0.0	1495.6	
12 อุดรธานี	UDON THANI *						T	4.1	4.1	1449.4	+154.3
13 เพ็ญ	Phen								0.0	2327.9	
14 กุมภวาปี	Kumphawapi								0.0	1118.2	
15 หนองหาร	Nong Han								0.0	1406.2	
16 หนองบัวลำภู	Nong Bua Lam Phu								0.0	..	
17 สกลนคร	SAKON NAKHON *						9.6	11.7	21.3	1949.8	+519.8
18 วานรนิวาส	Wanon Niwat								0.0	1058.8	
19 สว่างแดนดิน	Sawang Daen Din								0.0	1341.4	
20 พรรณานิคม	Phanna Nikhom								0.0	1503.6	
21 นครพนม	NAKHON PHANOM *						7.1	10.9	18.0	1992.5	-105.1
22 บ้านแพง	Ban Phaeng						5.4		5.4	2269.0	
23 ท่าอุเทน	Tha Uthen						7.1		7.1	..	
24 นาแก	Na Kae								0.0	1505.7	
25 ธาตุพนม	That Phanom								0.0	1641.7	
26 มุกดาหาร	Mukdahan *						17.2	1.7	18.9	1763.0	+444.7
27 กาฬสินธุ์	KALASIN								0.0	1283.1	
28 ยางตลาด	Yang Talat						T		T	1431.5	
29 สหัสขันธ์	Sahatsakhan								0.0	..	
30 กุฉินารายณ์	Kuchinarai								0.0	..	
31 คำม่วงไสย	Kamalasai								0.0	1491.1	
32 ร้อยเอ็ด	ROI ET *						T	3.0	3.0	1554.9	+225.9

สถานีฝน	Station	วันที่และจำนวนน้ำฝนเป็นมิลลิเมตร Date and amount of rainfall in millimeters ตุลาคม October 18	19	20	21	22	23	24	ฝนรวม มม. Total rainfall mm.	ฝนรวมตั้งแต่ 1 มกราคม Accumulative rainfall since 1 January ปริมาณ มม. Amount mm.	สูงต่ำกว่าปกติ Above or below Normal
33 โพนทอง	Phon Thong								0.0	..	
34 รวัชบุรี	Thawatchaburi								0.0	1681.3	
35 อาจสามารถ	At Samat								0.0	1609.3	
36 เสลภูมิ	Selaphum								0.0	..	
37 จตุรพักตร์พิมาน	Chaturaphak Phiman								0.0	1128.3	
38 เกษตรวิสัย	Kaset Wisai								0.0	1442.7	
39 สุวรรณภูมิ	Suwannaphum								0.0	1639.4	
40 มหาสารคาม	MAHA SARAKHAM								0.0	1438.1	+218.1
41 เชียงยืน	Chiang Yun								0.0	1013.9	
42 กันทรวิชัย	Kantharawichai								0.0	1033.5	
43 โกสุมพิสัย	Kosum Phisai *						0.6		0.6	1146.4	
44 บรบือ	Borabu								0.0	1281.1	
45 วาปีปทุม	Wapi Pathum								0.0	1130.2	
46 พยัคฆภูมิพิสัย	Phayakkhaphum Phisai								0.0	1300.1	
47 ขอนแก่น	KHON KAEN *						T		T	1160.3	- 72.7
48 น้ำพอง	Nam Phong								0.0	..	
49 ภูเวียง	Phu Wiang								0.0	1290.2	
50 ชุมแพ	Chum Phae			0.8					0.8	1007.7	
51 มัญจาคีรี	Mancha Khiri								0.0	1000.8	
52 ชนบท	Chonnabot								0.0	1222.2	
53 บ้านไผ่	Ban Phai								0.0	1281.5	
54 พล	Phon								0.0	976.7	
55 หนองสองห้อง	Nong Song Hong								0.0	1106.4	
56 ชัยภูมิ	CHAIYAPHUM *								0.0	1165.4	+312.6
57 เกษตรสมบูรณ์	Kaset Sombun								0.0	..	
58 ภูเขียว	Phu Khieo								0.0	886.6	
59 กอนสวรรค์	Khon Sawan								0.0	1085.0	
60 จัตุรัส	Chatturat								0.0	879.6	
61 บำเหน็จณรงค์	Bamnet Narong								0.0	910.3	
62 นครราชสีมา	NAKHON RATCHASIMA *							T	T	984.0	- 88.6
63 บัวใหญ่	Bua Yai								0.0	..	
64 คง	Khong								0.0	942.1	
65 ด่านขุนทด	Dan Khun Thot								0.0	951.9	
66 โนนไทย	Non Thai								0.0	750.4	
67 โนนสูง	Non Sung								0.0	973.4	
68 พิมาย	Phimai								0.0	1103.5	
69 สีคิ้ว	Sikhiu								0.0	911.9	
70 สูงเนิน	Sung Noen								0.0	1021.3	
71 ปักธงชัย	Pak Thong Chai								0.0	827.7	
72 โชคชัย	Chok Chai *	1.0							1.0	947.6	
73 ครบุรี	Khon Buri								0.0	751.2	

สถานีฝน	Station	วันที่และจำนวนน้ำฝนเป็นมิลลิเมตร Date and amount of rainfall in millimeters							ฝนรวม มม. Total rainfall mm.	ฝนรวมตั้งแต่ 1 มกราคม Accumulative rainfall since 1 January	
		ตุลาคม October								ปริมาณ มม. Amount mm.	สูงต่ำกว่าปกติ Above or below Normal
		18	19	20	21	22	23	24			
74 บุรีรัมย์	BURI RAM								0.0	1357.1	+ 42.4
75 พุทไธสง	Phutthaisong								0.0	..	
76 สตึก	Satuk								0.0	959.2	
77 ลำปลายมาศ	Lam Phai Mat								0.0	1130.1	
78 นางรอง	Nang Rong*			0.6					0.6	1083.6	
79 สุรินทร์	SURIN*							0.6	0.6	1139.1	+ 60.0
80 รัตนบุรี	Rattanaburi								0.0	1222.8	
81 ท่าตูม	Tha Tum*							0.4	0.4	1475.5	
82 ศีขรภูมิ	Sikhoraphum								0.0	1258.8	
83 ปราสาท	Prasat		3.7						3.7	..	
84 สังขะ	Sangkha								0.0	944.6	..
85 ศรีสะเกษ	SI SA KET								0.0	1056.1	-211.3
86 ราษีไศล	Rasi Salai								0.0	1317.3	
87 กันทรารมย์	Kanthararom								0.0	1172.6	
88 ขุขันธ์	Khukhan								0.0	1004.7	
89 ขุนหาญ	Khun Han	3.2	20.4						23.6	..	
90 กันทรลักษ์	Kantharalak	15.4	8.0				21.8		45.2	1086.7	..
91 อุบลราชธานี	UBON RATCHATHANI*	T					T	4.7	4.7	1339.0	-303.2
92 เขมราฐ	Khemarat						2.0		2.0	1289.0	
93 อำนาจเจริญ	Amnat Charoen								0.0	..	
94 ยโสธร	Yasothon								0.0	1296.8	
95 วารินชำราบ	Trakan Phutphon								0.0	1276.1	
96 มหาชนะชัย	Maha Chana Chai								0.0	1342.3	
97 เขื่องใน	Khuang Nai								0.0	1268.2	
98 โขงเจียม	Khong Chiam								0.0	1334.7	
99 เดชอุดม	Det Udom		13.2						13.2	1474.1	
100 บุณฑริก	Buntharik	3.2							3.2	..	
ภาคกลาง	**CENTRAL PART**										
1 นครสวรรค์	NAKHON SAWAN*								0.0	969.0	-191.7
2 บรรพตพิสัย	Banphot Phisai				T				T	1042.7	
3 ชุมแสง	Chumsaeng								0.0	..	
4 หนองบัว	Nong Bua	..	..	..	..	..	..	..	..	..	
5 ลาดยาว	Lat Yao								0.0	899.8	
6 ท่าตะโก	Tha Tako								0.0	727.6	
7 ภยุหคีรี	Phayuha Khiri								0.0	..	
8 ตาคลี	Takhli		1.4						1.4	1344.7	
9 อุทัยธานี	UTHAI THANI								0.0	1057.4	- 89.0
10 สว่างอารมณ์	Sawang Arom								0.0	..	
11 บ้านไร่	Ban Rai								0.0	..	
12 ทัพทัน	Thap Than								0.0	1054.8	
13 หนองฉาง	Nong Chang								0.0	1191.5	

สถานีฝน	Station	วันที่และจำนวนน้ำฝนเป็นมิลลิเมตร Date and amount of rainfall in millimeters ตุลาคม October 18	19	20	21	22	23	24	ฝนรวม มม. Total rainfall mm.	ฝนรวมตั้งแต่ 1 มกราคม Accumulative rainfall since 1 January ปริมาณ มม. Amount mm.	สูงต่ำกว่าปกติ Above or below Normal
14 หนองขายย่าง	Nong Khayang								0.0	..	
15 ชัยนาท	**CHAI NAT**								0.0	959.3	-237.3
16 มโนรมย์	Manorom		8.3						8.3	865.1	
17 วัดสิงห์	Wat Sing								0.0	1008.9	
18 หันคา	Hankha		14.8						14.8	..	
19 สิงห์บุรี	**SING BURI**		7.5	3.1					10.6	733.9	-345.3
20 อินทร์บุรี	In Buri			2.2					2.2	1049.0	
21 บางระจัน	Bang Rachan			5.6					5.6	942.6	
22 พรหมบุรี	Phrom Buri			15.5					15.5	784.6	
23 ลพบุรี	**LOP BURI***		6.2	3.2				T	9.4	1077.3	-134.8
24 บ้านหมี่	Ban Mi	..	..	..	..	..	..	..	..	..	
25 บัวชุม	Bua Chum*								0.0	900.4	
26 ชัยบาดาล	Chai Badan								0.0	1071.0	
27 พัฒนานิคม	Phatthana Nikhom	..	..	..	..	..	..	..	..	..	
28 โคกสำโรง	Khok Samrong			6.5					6.5	729.8	
29 ท่าวุ้ง	Tha Wung		7.6	11.1					18.7	972.2	
30 สุพรรณบุรี	**SUPHAN BURI***	T		12.0					12.0	973.4	-223.9
31 เดิมบางนางบวช	Doembang Nangbuat								0.0	744.1	
32 สามชุก	Sam Chuk			11.8					11.8	..	
33 ดอนเจดีย์	Don Chedi			13.4					13.4	..	
34 ศรีประจันต์	Si Phrachan	..	..	..	..	..	..	..	..	..	
35 อู่ทอง	U Thong		4.9	19.1					24.0	..	
36 บางปลาม้า	Bang Pa Ma			10.8					10.8	791.3	
37 สองพี่น้อง	Song Phi Nong			35.0					35.0	..	
38 อ่างทอง	**ANG THONG**		4.8	42.0					46.8	1030.9	-228.8
39 โพธิ์ทอง	Pho Thong			18.0					18.0	1213.2	
40 ไชโย	Chaiyo	..	..	..	..	..	..	..	..	..	
41 วิเศษชัยชาญ	Wiset Chai Chan			36.4					36.4	832.7	
42 ป่าโมก	Pa Mok		26.9	34.2					61.1	..	
43 สระบุรี	**SARABURI**			27.5					27.5	1765.1	+344.6
44 พระพุทธบาท	Phra Phutthabat	..	..	..	..	..	..	..	..	..	
45 บ้านหมอ	Ban Mo			15.0					15.0	888.7	
46 เสาไห้	Sao Hai		3.5	3.1					6.6	.944.5	
47 แก่งคอย	Kaeng Khoi			3.1					3.1	1296.7	
48 หนองแค	Nong Khae		9.7						9.7	1198.3	
49 พระนครศรีอยุธยา	**PHRA NAKHON SI AYUTTHAYA**		6.2						6.2	..	..
50 ท่าเรือ	Tha Rua		17.1	1.3					18.4	849.5	
51 ผักไห่	Phak Hai			61.5					61.5	..	
52 บางบาล	Bang Ban			46.4					46.4	1435.4	
53 เสนา	Sena								0.0	..	
54 บางไทร	Bang Sai								0.0	1261.3	

สถานีฝน	Station	วันที่และจำนวนน้ำฝนเป็นมิลลิเมตร Date and amount of rainfall in millimeters							ฝนรวม มม. Total rainfall mm.	ฝนรวมตั้งแต่ 1 มกราคม Accumulative rainfall since 1 January	
		ตุลาคม October								ปริมาณ มม. Amount mm.	สูงต่ำกว่าปกติ Above or below Normal
		18	19	20	21	22	23	24			
55 บางปะอิน	Bang Pa-in			25.8					25.8	876.0	..
56 ปทุมธานี	PATHUM THANI			11.3					11.3	994.1	-453.7
57 หนองเสือ	Nong Sua		8.3						8.3	..	
58 ธัญบุรี	Thanyaburi			29.4					29.4	..	
59 รังสิต	Rangsit			22.1					22.1	1105.8	
60 ลำลูกกา	Lam Luk Ka		10.2						10.2	..	
61 นนทบุรี	NONTHABURI								0.0	1100.3	-225.7
62 บางบัวทอง	Bang Bua Thong	2.5	T	12.4					14.9	1027.9	
63 ธนบุรี	THON BURI	1.2	19.5						30.7	..	..
64 ตลิ่งชัน	Taling Chan			18.3					18.3	..	
65 บางขุนเทียน	Bang Khun Thian			29.5					29.5	..	
66 ราษฎร์บูรณะ	Rat Burana	T	5.4	18.9					24.3	..	..
67 พระนคร	PHRA NAKHON*	T		32.1	1.5				33.6	1378.0	- 92.3
68 สนามบินดอนเมือง	Don Muang Airport*	1.0	3.2	8.8					13.0	1129.2	-428.7
69 บางเขน	Bang Khen		20.0	12.5					32.5	1371.8	
70 มีนบุรี	Min Buri			12.8					12.8	931.4	
71 ลาดกระบัง	Lat Krabang	..	..	..	..	..	..	..	..	..	
72 ศูนย์วิจัยบางนา	Bangk Na*			30.7	2.5				33.2	1202.8	
73 กาญจนบุรี	KANCHANABURI*			15.1					15.1	998.8	- 12.2
74 สังขละบุรี	Sangkhla Buri	T							T	..	
75 เพนียงปีล็อก	Pilok	..	..	..	..	..	..	..	..	..	
76 ทองผาภูมิ	Thong Pha Phum*			0.8					0.8	1637.9	
77 ศรีสวัสดิ์	Si Sawat	..	..	..	..	..	..	..	..	..	
78 ไทรโยค	Sai Yok	..	..	..	..	..	..	..	..	..	
79 พนมทวน	Phanom Thuan	T							T	..	
80 ท่าม่วง	Tha Muang			13.1					13.1	958.0	
81 นครปฐม	NAKHON PATHOM								0.0	1003.5	-256.1
82 บางเลน	Bang Len			17.0					17.0	..	
83 นครชัยศรี	Nakhon Chaisi		2.6	26.2					28.8	809.6	
84 ราชบุรี	RATCHABURI		21.2	17.4					38.6	1083.3	+ 65.2
85 บ้านโป่ง	Ban Pong			10.0					10.0	697.1	
86 โพธาราม	Photharam			15.8					15.8	733.9	
87 ดำเนินสะดวก	Damnoen Saduak		15.3						15.3	..	
88 ปากท่อ	Puk Tho		7.2	9.0					16.2	..	
89 สมุทรสงคราม	SAMUT SONGKHRAM			52.5					52.5	871.4	-194.0
90 บางคนที	Bang Khonthi			13.1					13.1	818.6	
91 อัมพวา	Amphawa		26.2	72.4					98.6	957.0	
92 สมุทรสาคร	SAMUT SAKHON		9.4	19.3					28.7	1275.5	-108.2
93 กระทุ่มแบน	Kratum Baen	..	..	..	..	..	..	..	..	..	
94 สมุทรปราการ	SAMUT PRAKAN		8.5	28.5					37.0	1439.5	- 79.7
95 บางพลี	Bang Phli			86.5		5.6			92.1	1344.3	

สถานีฝน	Station	วันที่และจำนวนน้ำฝนเป็นมิลลิเมตร Date and amount of rainfall in millimeters							ฝนรวม มม. Total rainfall mm.	ฝนรวมตั้งแต่ 1 มกราคม Accumulative rainfall since 1 January	
		ตุลาคม October								ปริมาณ มม. Amount mm.	สูงต่ำกว่าปกติ Above or below Normal
		18	19	20	21	22	23	24			
ภาคตะวันออก	**EASTERN PART**										
1 **นครนายก**	**NAKHON NAYOK**	T	0.4	0.2					0.6	1662.3	- 379.2
2 บ้านนา	Ban Na		10.3						10.3	1452.8	
3 ปากพลี	Pak Phli		3.0	10.4					13.4	2102.3	
4 องครักษ์	Ongkharak			5.3	8.3				13.3	1532.2	
5 **ปราจีนบุรี**	**PRACHIN BURI***		8.7	5.9				0.8	15.4	1934.6	- 13.5
6 ประจันตคาม	Prachantakham			39.0					39.0	..	..
7 บ้านสร้าง	Ban Sang		T	2.4					2.4	1532.5	
8 ศรีมหาโพธิ	Si Maha Phot			1.3					1.3	1693.4	
9 กบินทร์บุรี	Kabin Buri*			23.0	T				23.0	1601.0	
10 สระแก้ว	Sa Kaeo			18.2	15.5				33.7	1407.2	
11 วัฒนานคร	Watthana Nakhon			21.8	5.8				27.6	1290.2	[illegible]
12 อรัญประเทศ	Aranyaprathet *	17.6		1.7	0.4			0.2	19.9	1373.3	- 197.2
13 **ฉะเชิงเทรา**	**CHACHOENGSAO**			38.2					38.2	..	..
14 บ้านโพธิ์	Ban Pho	8.9		54.6					63.5	1330.3	
15 **ชลบุรี**	**CHON BURI ***	5.0	2.2	10.5				T	17.7	1257.8	- 117.3
16 พานทอง	Phan Thong			6.6					6.6	916.7	
17 บ้านบึง	Ban Bung								0.0	927.0	
18 เกาะสีชัง	Ko Sichang *	6.9	1.5	2.0				T	10.4	1140.2	
19 ศรีราชา	Si Racha	4.3	1.2						5.5	1127.1	
20 สัตหีบ	Sattahip *	0.2	11.6	0.4	32.8			4.3	49.3	1676.7	+ 566.0
21 **ระยอง**	**RAYONG**	0.3	21.2	4.0	1.6				27.1	1290.0	+ 106.7
22 บ้านค่าย	Ban Khai	1.3	T	12.1					13.4	1031.0	
23 แกลง	Klaeng	57.2	18.5	1.3					77.0	1704.6	
24 **จันทบุรี**	**CHANTHABURI ***	21.3		4.5				2.0	27.8	2228.7	- 687.1
25 ท่าใหม่	Tha Mai	34.4							34.4	1732.4	
26 มะขาม	Makham			36.4					36.4	..	
27 **ตราด**	**TRAT**	7.6			7.4				15.0	3310.1	- 277.3
28 เขาสมิง	Khao Saming		12.1	7.3					19.4	..	
29 แหลมงอบ	Laem Ngop	50.4			4.0				54.4	..	
30 คลองใหญ่	Khlong Yai *	14.8	44.2	12.2				18.7	89.9	3654.1	- 993.6
ภาคใต้	**SOUTHERN PART**										
1 **เพชรบุรี**	**PHETCHABURI**	12.2			6.5				18.7	968.4	- 56.4
2 บ้านแหลม	Ban Laem	1.5			4.8				6.3	863.7	
3 บ้านลาด	Ban Lat	7.2							7.2	668.0	
4 ท่ายาง	Tha Yang	18.7			14.9				33.6	553.6	
5 ชะอำ	Cha-am	4.7	2.6	89.1	26.2				122.6	..	
6 **ประจวบคีรีขันธ์**	**PRACHUAP KHIRI KHAN ***	0.4		1.0	8.6				10.0	693.0	- 192.9
7 หัวหิน	Hua Hin *	18.4	1.2	19.5					39.1	612.3	- 293.1
8 ปราณบุรี	Pran Buri								0.0	..	
9 **ชุมพร**	**CHUMPHON ***	11.0		T		4.3		0.7	16.0	1027.3	- 583.0

สถานีฝน	Station	วันที่และจำนวนน้ำฝนเป็นมิลลิเมตร Date and amount of rainfall in millimeters ตุลาคม October 18	19	20	21	22	23	24	ฝนรวม มม. Total rainfall mm.	ฝนรวมตั้งแต่ 1 มกราคม Accumulative rainfall since 1 January ปริมาณ มม. Amount mm.	สูงต่ำกว่าปกติ Above or below Normal
10 ท่าแซะ	Tha Sac	11.0			4.6				15.6	1107.6	
11 สวี	Sawi	93.5		37.4		11.5			142.4	709.6	
12 หลังสวน	Lang Suan	..	..	..	..	..	..	..	..	..	
13 **สุราษฎร์ธานี**	**SURAT THANI***	4.1	20.0	0.5			0.3	6.7	31.6	1350.9	+ 322.1
14 ไชยา	Chaiya	8.2	8.8						17.0	..	..
15 เกาะสมุย	Ko Samui*	27.1				1.7	20.5		49.3	1339.6	
16 พุนพิน	Phunphin	1.7	9.9	0.6		2.2			14.4	871.5	
17 ท่าฉาง	Tha Chang		9.0	12.1					21.1	769.5	
18 กาญจนดิษฐ์	Kanchanadit	..	..	..	..	..	..	..	..	..	
19 บ้านนาสาร	Ban Na San	1.8	22.2	12.1	8.0	6.8			50.9	585.5	
20 **นครศรีธรรมราช**	**NAKHON SI THAMMARAT***		5.2	11.4			T		16.6	992.5	- 553.0
21 สิชล	Sichon	6.0	16.7						22.7	1213.1	
22 ท่าศาลา	Tha Sala	1.5	34.6	28.0					64.1	..	
23 ฉวาง	Chawang			30.2					30.2	1155.0	
24 ทุ่งสง	Thung Song	43.3	6.2	6.6					56.1	1389.8	
25 ร่อนพิบูลย์	Ron Phibun	94.1	22.9						117.0	..	
26 ปากพนัง	Pak Phanang								0.0	881.3	
27 **พัทลุง**	**PHATTHALUNG**	26.3					23.6		49.9	857.3	- 440.2
28 ควนขนุน	Khuan Khanun			12.5					12.5	806.8	
29 ปากพยูน	Pak Phayun	..	..	..	..	..	..	..	..	..	
30 เขาชัยสน	Khao Chaison		49.0	22.0	6.9				77.9	862.9	
31 **สงขลา**	**SONGKHLA***	4.2	17.5	12.6	4.9	2.3		0.4	41.7	844.8	- 161.5
32 รัตภูมิ	Rattaphum	11.8		64.5					76.3	1114.9	
33 หาดใหญ่	Hat Yai			57.5					57.5	765.5	
34 สะเดา	Sadao			58.4					58.4	1226.7	
35 **ปัตตานี**	**PATTANI***	37.1	1.3	4.6	1.2	2.1	T	24.0	70.3	825.7	+ 71.9
36 หนองจิก	Nong Chik	..	..	..	..	..	..	..	..	..	
37 ยะหริ่ง	Yaring	56.2		7.2	4.5				67.9	..	
38 มายอ	Mayo	30.1		26.2					56.3	..	
39 โคกโพธิ์	Khok Pho	..	..	..	..	..	..	..	..	..	
40 ปะนาเระ	Panare	7.6		15.8	2.0	12.5			37.9	633.4	
41 **ยะลา**	**YALA**	20.7	9.5	8.4					38.6	925.7	..
42 ยะหา	Yaha	35.0		12.0	1.6				48.6	..	
43 รามัน	Raman	28.4	16.6	17.7					62.7	..	
44 บันนังสตา	Bannang Satar	6.5	4.8	30.4	7.3		2.2		51.2	1004.5	
45 เบตง	Betong	1.7		14.7	42.1				58.5	1113.3	
46 **นราธิวาส**	**NARATHIWAT***	0.6	0.8	47.6	0.9	11.8	4.2	11.5	77.4	1185.3	- 444.5
47 ยี่งอ	Yi-ngo	11.2		19.1		15.4			45.7	..	
48 รือเสาะ	Rangae			12.0		13.0			25.0	950.9	
49 ตากใบ	Tak Bai			23.2		56.0			79.2	1002.7	
50 สุไหงโกลก	Sungai Kolok	23.6	5.8	26.9	4.1		10.9		71.3	1657.4	

สถานีฝน	Station	วันที่และจำนวนน้ำฝนเป็นมิลลิเมตร Date and amount of rainfall in millimeters ตุลาคม October 18	19	20	21	22	23	24	ฝนรวม มม. Total rainfall mm.	ฝนรวมตั้งแต่ 1 มกราคม Accumulative rainfall since 1 January ปริมาณ มม. Amount mm.	สูงต่ำกว่าปกติ Above or below Normal
51 ระนอง	RANONG*	8.4	3.0	2.1	1.6	10.2	2.1		27.4	3963.1	- 525.8
52 กระบุรี	Kra Buri	23.3	3.5	54.9					81.7	2800.1	
53 พังงา	PHANGNGA	6.9	26.9	17.4	1.9				53.1	2450.5	+ 184.8
54 ตะกั่วป่า	Takua Pa	2.5	72.1	29.7		17.5	11.4		133.2	5132.9	
55 กะปง	Kapong	4.2	25.2	11.0	9.0	2.6			52.0	3419.2	
56 ท้ายเหมือง	Thai Muang		51.4	38.3		2.1			91.8	3414.9	
57 ตะกั่วทุ่ง	Takua Thung	6.5	23.8	16.5		28.1			74.9	2984.1	
58 ทับปุด	Thap Put	1.5	8.1		6.5				16.1	..	
59 ภูเก็ต	PHUKET*	10.2	1.6	22.6		3.6	10.0	20.2	68.2	..	..
60 สนามบินภูเก็ต	Phuker Airport*	2.8	1.6	12.9	1.2	0.2			18.7	2884.2	..
61 กระบี่	KRABI		2.0	4.1			4.0		10.1	..	..
62 อ่าวลึก	Ao Luk	3.6	6.5	13.0	9.4	T	T		32.5	2093.3	
63 คลองท่อม	Khlong Tom			29.7	6.8	6.4	51.2		94.1	1742.5	
64 ตรัง	TRANG	12.5		4.5	6.2				23.2	..	
65 สนามบินตรัง	Trang Airport*	2.4		17.4	1.0		1.3	7.3	29.4	1441.0	- 745.9
66 สิเกา	Sikao	3.0		7.8	4.6		39.4		54.8	1757.4	
67 ย่านตาขาว	Yan Ta Khao			10.5	9.5				20.0	1454.9	
68 ปะเหลียน	Palian			17.4					17.4	1982.1	
69 สตูล	SATUN			9.7		55.3			65.0	..	..
70 ทุ่งหว้า	Thung Wa			10.7					10.7	1862.1	

หมายเหตุ ช่องว่าง ไม่มีฝนตก
* สถานีตรวจอากาศ
T ฝนเล็กน้อยวัดไม่ได้
.. ไม่มีรายงาน

REMARK Blank No rain
* Synoptic Station
T Trace
.. No report

อุณหภูมิสูงสุดและต่ำสุดประจำวันที่ ๑๘ — ๒๔ ตุลาคม ๒๕๑๔

Daily Max. and Min. Temperature 18 - 24 October 1971

สถานี	Station	อุณหภูมิสูงสุดและต่ำสุดเป็นองศา ซ. Max. and Min. Temperature in degree C.							เฉลี่ยสูงสุด ต่ำสุด Average Max. Min.	เฉลี่ยในสัปดาห์ Weekly Mean	ค่าปกติประจำเดือน Monthly Normal
		18	19	20	21	22	23	24			
ภาคเหนือ	**NORTHERN PART**										
1 เชียงราย	CHIANG RAI	29.0 15.0	31.4 15.8	31.8 17.5	30.7 18.0	30.5 18.0	29.6 16.8	28.5 16.0	30.2 16.7	23.5	25.3
2 แม่ฮ่องสอน	MAE HONG SON	32.0 17.2	33.2 19.5	33.5 20.0	33.8 20.2	33.5 20.6	33.2 20.5	33.3 18.0	33.2 19.4	26.3	27.0
3 เชียงใหม่	CHIANG MAI	29.2 18.1	31.4 17.9	32.0 18.7	32.4 19.4	32.0 19.6	31.7 19.3	32.3 17.3	31.6 18.6	25.1	26.2
4 น่าน	NAN	33.0 19.2	34.0 18.1	34.0 18.9	33.3 19.6	34.1 21.4	32.6 18.5	33.1 19.1	33.4 19.3	26.4	26.9
5 ท่าวังผา	Tha Wang Pha	31.6 18.8	32.6 18.8	31.8 19.0	32.8 19.2	33.0 20.2	32.2 17.3	31.8 19.1	32.3 18.9	25.6	..
6 ลำปาง	LAMPANG	31.2 18.8	32.4 19.9	32.8 19.6	34.5 19.8	33.4 20.4	31.8 20.4	32.5 18.6	32.7 19.6	26.2	26.4
7 แม่สะเรียง	Mae Sariang	33.8 17.4	34.1 18.8	33.8 20.1	35.2 20.2	34.4 18.4	35.0 19.8	34.5 19.0	34.4 19.1	26.8	27.3
8 แพร่	PHRAE	31.9 20.5	32.9 20.9	33.4 20.9	32.6 21.0	33.3 21.1	32.1 20.5	32.3 20.5	32.6 20.8	26.7	26.9
9 อุตรดิตถ์	UTTARADIT	33.4 21.4	34.1 20.5	34.2 20.4	34.1 20.9	33.5 21.1	33.4 20.4	33.4 22.2	33.7 21.0	27.4	27.9
10 สนามบินอุตรดิตถ์	Uttaradit Airport	34.4 20.8	34.1 20.0	34.0 21.4	33.1 21.1	33.3 21.6	32.2 20.5	.. ..	33.5 20.9	27.2	..
11 ตาก	TAK	31.7 19.8	33.7 19.9	33.9 20.7	33.7 21.6	33.9 21.4	33.3 19.8	33.7 20.5	33.4 20.5	27.0	26.9
12 พิษณุโลก	PHITSANULOK	32.8 23.5	33.6 23.4	34.2 23.5	34.7 23.4	34.3 23.0	33.7 21.5	32.7 23.7	33.7 23.1	28.4	28.1
13 แม่สอด	Mae Sot	30.9 18.5	33.4 20.7	33.3 20.5	32.6 20.8	32.5 20.7	32.4 19.6	32.7 19.3	32.5 20.0	26.3	27.0
14 เพชรบูรณ์	PHETCHABUN	32.1 20.8	33.2 20.1	34.0 22.5	34.0 21.3	33.4 20.6	33.8 18.5	34.0 20.5	33.5 20.6	27.1	27.0
15 หล่มสัก	Lom Sak	31.7 20.5	33.9 20.0	33.4 22.3	33.1 22.1	32.0 21.2	32.4 18.5	.. 20.9	32.8 20.8	26.8	..
16 วิเชียรบุรี	Wichian Buri	32.9 21.4	33.7 23.0	34.1 22.4	33.0 22.2	32.7 21.0	34.1 19.0	33.6 22.1	33.4 21.6	27.5	..
ภาคตะวันออกเฉียงเหนือ	**NORTHEASTERN PART**										
1 หนองคาย	NONG KHAI	31.0 22.0	31.5 20.5	31.8 22.0	31.6 23.0	31.4 21.5	31.6 18.8	31.0 23.1	31.4 21.6	26.5	27.1
2 เลย	LOEI	31.1 18.0	32.1 18.2	32.4 20.2	31.5 20.6	31.1 20.0	31.9 16.7	23.5 20.0	30.5 19.1	24.8	25.8
3 อุดรธานี	UDON THANI	30.5 22.5	31.0 22.0	31.7 21.9	31.5 23.1	30.7 22.0	31.7 20.0	30.0 22.5	31.0 22.0	26.5	26.8
4 สกลนคร	SAKON NAKHON	31.9 20.3	32.2 21.9	32.5 21.6	32.8 21.5	31.0 20.2	31.3 20.8	.. 21.4	32.0 21.1	26.6	26.3
5 นครพนม	NAKHON PHANOM	31.2 18.5	32.6 19.7	31.7 21.1	32.2 21.6	31.3 18.5	30.2 20.2	23.9 21.5	30.4 20.2	25.3	26.1
6 มุกดาหาร	Mukdahan	30.6 20.9	31.8 21.3	31.5 21.2	31.6 22.0	30.3 21.2	29.8 20.7	28.2 21.4	30.5 21.2	25.9	26.2
7 ขอนแก่น	KHON KAEN	31.0 22.4	31.8 23.0	32.2 22.5	32.0 21.5	31.5 20.8	31.0 20.7	31.3 22.3	31.5 21.9	26.7	26.7
8 โกสุมพิสัย	Kosum Phisai	30.4 22.3	31.2 23.5	30.5 22.8	31.9 22.8	30.2 21.8	30.1 21.3	.. 21.1	30.7 22.2	26.5	..
9 ร้อยเอ็ด	ROI ET	30.5 21.7	31.5 22.4	31.3 22.2	31.5 22.3	30.3 21.6	30.3 21.0	29.0 23.0	30.6 22.0	26.3	26.6
10 ชัยภูมิ	CHAIYAPHUM	30.5 21.5	31.4 23.2	31.9 22.2	31.5 23.1	31.4 23.1	31.1 21.2	31.8 22.0	31.4 22.3	26.9	26.6
11 อุบลราชธานี	UBON RATCHATHANI	31.6 21.8	32.0 22.0	32.5 21.8	32.6 22.2	31.0 22.4	30.6 21.8	31.8 23.7	31.7 22.2	27.0	26.7
12 สุรินทร์	SURIN	30.0 21.8	31.6 23.3	31.2 24.0	31.8 22.5	30.8 22.3	30.2 21.8	31.5 22.2	31.0 22.6	26.8	26.7
13 ท่าตูม	Tha Tum	30.2 22.5	31.6 24.3	30.9 24.1	31.8 23.1	30.5 22.6	29.8 22.4	31.2 22.7	30.9 23.2	27.1	..
14 นางรอง	Nang Rong	29.2 22.2	31.2 23.3	31.2 22.9	31.5 22.0	30.7 22.3	30.5 21.7	.. 22.7	30.7 22.4	26.6	..

สถานี	Station	อุณหภูมิสูงสุดและต่ำสุดเป็นองศา ซ. Max. and Min. Temperature in degree C.							เฉลี่ยสูงสุดต่ำสุด Average Max. Min.	เฉลี่ยในสัปดาห์ Weekly Mean	ค่าปกติประจำเดือน Monthly Normal
		18	19	20	21	22	23	24			
15 นครราชสีมา	NAKHON RATCHASIMA	29.9 21.0	32.1 21.1	32.0 22.1	31.5 21.6	30.5 21.9	31.7 20.5	32.3 21.4	31.4 21.4	26.4	26.6
16 โชคชัย	Chok Chai	28.7 21.8	31.4 22.0	31.2 22.2	30.4 21.6	30.0 20.6	30.5 20.7	.. 21.8	30.4 21.5	26.0	..
ภาคกลาง	**CENTRAL PART**										
1 นครสวรรค์	NAKHON SAWAN	31.8 23.3	32.5 23.8	33.1 23.7	32.7 23.3	32.9 22.7	32.7 20.7	31.8 24.0	32.5 23.1	27.8	27.9
2 ลพบุรี	LOP BURI	32.2 22.4	32.0 23.0	32.2 23.0	32.5 23.0	32.7 25.0	33.5 22.2	32.1 24.0	32.5 23.2	27.9	27.5
3 สุพรรณบุรี	SUPHAN BURI	30.0 24.0	33.3 23.5	32.0 24.6	32.0 23.0	31.5 24.3	32.6 22.7	33.2 24.0	32.1 23.7	27.9	27.7
4 กาญจนบุรี	KANCHANABURI	30.0 21.4	31.8 22.2	33.0 24.0	31.7 21.9	31.0 24.4	32.0 21.5	33.0 22.6	31.8 22.6	27.2	27.1
5 ทองผาภูมิ	Thong Pha Phum	30.1 18.8	32.1 21.0	32.6 22.0	32.6 21.4	32.9 20.5	33.2 19.3	32.6 19.0	32.3 20.3	26.3	..
6 สนามบินดอนเมือง	Dong Muang Airport	32.1 24.0	30.9 24.6	32.9 24.9	33.0 24.0	33.1 25.1	33.6 24.2	32.9 25.7	32.6 24.6	28.6	28.2
7 พระนคร	PHRA NAKHON	31.4 23.8	32.3 25.4	33.3 25.0	32.9 23.1	32.7 24.3	32.9 22.7	33.9 24.6	32.8 24.1	28.5	27.8
8 ศูนย์วิจัยฯ บางนา	Bang Na	30.9 24.2	31.5 25.3	32.7 24.7	31.6 23.0	31.4 24.2	31.8 23.3	32.4 25.5	31.8 24.3	28.1	..
ภาคตะวันออก	**EASTERN PART**										
1 ปราจีนบุรี	PRACHIN BURI	32.0 23.9	33.5 24.0	33.0 24.1	33.5 23.4	32.7 25.2	32.5 24.5	32.4 24.0	32.8 24.2	28.5	27.9
2 กบินทร์บุรี	Kabin Buri	31.4 22.5	33.6 24.0	34.0 23.0	32.4 22.6	31.6 23.5	32.0 23.1	.. 23.7	32.5 23.2	27.9	..
3 อรัญประเทศ	Aranyaprathet	30.7 22.0	31.3 23.5	32.6 23.4	32.2 23.3	32.1 23.0	32.2 22.7	31.2 23.0	31.8 23.0	27.4	27.4
4 ชลบุรี	CHON BURI	31.5 23.9	31.6 23.8	32.1 23.0	32.6 22.7	32.1 24.6	32.0 23.6	33.3 23.8	32.2 23.6	27.9	27.4
5 เกาะสีชัง	Ko Si Chang	30.2 25.9	30.0 24.2	30.4 24.5	31.4 24.7	30.6 25.4	30.3 25.6	32.1 25.4	30.7 25.1	27.9	27.3
6 สัตหีบ	Sattahip	33.5 23.5	30.5 23.5	33.2 23.5	32.2 23.5	33.6 23.9	31.6 23.0	33.8 24.4	32.6 23.6	28.1	28.0
7 ระยอง	RAYONG	32.2 23.8	30.3 23.9	31.0 22.9	32.2 23.2	32.8 23.5	33.2 23.4	.. 24.2	32.0 23.6	27.8	..
8 จันทบุรี	CHANTHABURI	31.5 21.0	30.5 21.9	30.9 22.4	32.6 22.2	31.5 22.7	31.7 24.5	32.5 22.7	31.6 22.5	27.1	27.3
9 คลองใหญ่	Khlong Yai	28.6 22.5	30.4 22.6	28.8 21.5	31.7 21.7	31.6 23.2	31.9 22.7	30.9 23.0	30.6 22.5	26.6	26.8
ภาคใต้	**SOUTHERN PART**										
1 หัวหิน	Hua Hin	29.3 23.7	28.7 22.8	30.5 23.7	30.9 22.8	30.5 23.2	31.4 24.7	31.3 24.7	30.4 23.7	27.1	27.1
2 ประจวบคีรีขันธ์	PRACHUAP KHIRI KHAN	29.1 22.2	29.8 22.5	30.1 23.2	31.2 22.8	29.1 24.6	31.5 25.3	31.5 23.3	30.3 23.4	26.9	26.9
3 ชุมพร	CHUMPHON	26.5 22.9	30.1 21.6	31.7 21.9	32.1 22.2	26.3 23.2	30.6 22.6	32.7 22.3	30.0 22.4	26.2	26.8
4 สุราษฎร์ธานี	SURAT THANI	24.5 23.5	30.1 22.4	30.2 22.6	30.2 22.5	29.3 23.0	28.7 23.0	31.0 23.3	29.1 22.9	26.0	27.0
5 เกาะสมุย	Ko Samui	25.7 23.3	28.5 21.1	29.9 23.2	30.0 22.6	29.5 23.8	28.3 23.4	28.5 23.3	28.6 23.0	25.8	..
6 นครศรีธรรมราช	NAKHON SI THAMMARAT	26.9 22.5	30.2 22.7	30.2 22.9	30.9 22.8	31.4 23.1	28.9 23.4	31.0 23.2	29.9 22.9	26.4	27.1
7 สงขลา	SONGKHLA	29.8 22.9	30.2 23.2	30.5 23.9	30.4 22.8	29.8 24.1	29.5 24.3	31.5 23.5	30.2 23.5	26.9	27.5
8 ปัตตานี	PATTANI	30.9 22.5	30.3 22.8	31.0 22.8	30.4 22.1	30.7 22.4	30.0 23.4	31.8 23.3	30.7 22.8	26.8	27.3
9 นราธิวาส	NARATHIWAT	29.9 22.0	30.1 22.5	30.9 23.4	29.0 21.5	29.7 23.1	28.5 24.0	31.0 23.9	29.9 22.9	26.4	26.8
10 ระนอง	RANONG	24.1 22.2	31.0 21.8	29.6 22.0	31.2 22.1	29.2 22.2	30.4 22.1	31.1 21.8	29.5 22.0	25.8	26.3
11 ภูเก็ต	PHUKET	27.5 24.1	30.5 22.9	28.2 23.5	30.8 23.0	31.8 23.5	32.0 24.2	30.3 23.7	30.2 23.6	26.9	27.0
12 สนามบินภูเก็ต	Phuket Airport	.. 23.0	29.6 23.3	27.9 24.5	29.6 22.9	30.3 22.3	31.8 22.3	30.6 23.5	30.0 23.1	26.6	26.7
13 สนามบินตรัง	Trang Airport	30.7 23.3	32.6 23.3	31.8 22.3	31.1 22.7	32.7 23.0	33.8 23.4	30.3 23.8	31.9 23.1	27.5	27.0

แก้ไขเพิ่มเติมรายงานอากาศประจำสัปดาห์ฉบับที่ ๔๒/๒๕๑๔ เนื่องจากได้รับรายงานภายหลัง

Correction in weekly weather report No. 42/1971 for late report rainfall data

สถานีฝน	Station	วันที่และปริมาณน้ำฝนเป็นมิลลิเมตร Date and amount of rainfall in millimeters							ฝนรวม มม. Total rainfall mm.	ฝนรวมตั้งแต่ 1 มกราคม Accumulative rainfall since 1 January	
		ตุลาคม October								ปริมาณ มม. Amount mm.	สูงต่ำกว่าปกติ Above or below Normal
		11	12	13	14	15	16	17			
ภาคเหนือ	Northern Part										
18. แม่สะเรียง	Mae Sariang*									1323.4	+ 94.2
36. ลำปาง	LAMPANG*									1240.6	+293.3
50. ท่าวังผา	Tha Wang Pha*									1460.7	
57. สนามบินอุตรดิตถ์	Uttaradit Airport*									1834.0	
64. แม่สอด	Mae Sot*									1600.1	+152.8
ภาคตะวันออกเฉียงเหนือ	NORTHEASTERN PART										
43. โกสุมพิสัย	Kosum Phisai*									1145.8	
72. โชคชัย	Chok Chai*							1.5	1.5	946.6	
91. อุบลราชธานี	UBON RATCHATHANI*									1334.2	-295.2
ภาคกลาง	CENTRAL PART										
56. ปทุมธานี	PATHUM THANI							0.8	0.8	982.8	-448.7
72. ศูนย์วิจัยบางนา	Bang Na*									1169.6	
ภาคตะวันออก	EASTERN PART										
5. ปราจีนบุรี	PRACHIN BURI*									1919.2	+ 0.7
11. วัฒนานคร	Watthana Nakhon							15.5	16.6	1262.6	
14. บ้านโพธิ์	Ban Pho							1.2	1.2	1266.8	
19. ศรีราชา	Si Racha							2.7	4.5	1121.6	
24. จันทบุรี	CHANTHABURI*									2200.9	-635.1
25. ท่าใหม่	Tha Mai							5.6	5.6	1698.0	
26. มะขาม	Makham							8.7	8.7	..	
27. ตราด	TRAT							27.8	44.5	3295.1	-282.2
28. เขาสมิง	Khao Saming							18.7	45.0	..	
29. แหลมงอบ	Laem Ngop							27.0	41.3	..	
30. คลองใหญ่	Khlong Yai*									3564.2	-1030.9
ภาคใต้	SOUTHERN PART										
8. ปรานบุรี	Pran Buri							8.0	20.5	..	
10. ท่าแซะ	Tha Sae							5.8	185.5	1092.0	
11. สวี	Sawi							52.7	109.8	567.2	
12. หลังสวน	Lang Suan						41.0	90.0	131.0	..	
14. ไชยา	Chaiya							56.4	294.7	..	
16. พุนพิน	Phumphin							124.4	256.6	857.1	
17. ท่าฉาง	Tha Chang							46.1	142.5	748.4	
18. กาญจนดิษฐ์	Kanchanadit					103.5			103.5	..	

สถานีฝน	Station	วันที่และจำนวนน้ำฝนเป็นมิลลิเมตร Date and amount of rainfall in millimeters							ฝนรวม มม. Total rainfall mm.	ฝนรวมตั้งแต่ 1 มกราคม Accumulative rainfall since 1 January	
		ตุลาคม October								ปริมาณ มม. Amount mm.	สูงเหนือปกติ Above or below Normal
		11	12	13	14	15	16	17			
19. บ้านนาสาร	Ban Na San							6.5	147.8	..	
21. สิชล	Sichon							25.4	313.3	1190.4	
22. ท่าศาลา	Tha Sala							19.7	510.1	..	
24. ทุ่งสง	Thung Song							4.3	225.4	1333.7	
26. ปากพนัง	Pak Phanang							28.3	327.6	881.3	
27. พัทลุง	PHATTHALUNG							30.5	171.2	807.4	-393.8
28. ควนขนุน	Khuan Khanun							15.2	251.5	994.3	
31. สงขลา	SONGKHLA*									803.1	-156.1
32. รัตภูมิ	Rattaphum							16.5	178.8	1038.6	
33. หาดใหญ่	Hat Yai							35.9	98.5	708.0	
34. สะเดา	Sadao							42.7	103.9	1168.3	
41. ยะลา	YALA							9.5	37.1	887.1	
43. รามัน	Raman							6.4	27.4	..	
44. บันนังสตา	Bannang Satar							15.7	36.9	953.3	
45. เบตง	Betong							59.8	114.0	1054.8	
52. กระบุรี	Kra Buri							13.5	145.3	2718.4	
54. ตะกั่วป่า	Takua Pa							2.3	186.0	4999.7	
55. กะปง	Kapong							3.0	153.2	3367.2	
56. ทายุเหมือง	Thai Muang							4.7	84.7	3323.1	
57. ตะกั่วทุ่ง	Takua Thung							2.8	144.5	2909.2	
58. ทับปุด	Thap Put							4.4	165.5	..	
60. สนามบินภูเก็ต	Phuket Airport*									2865.5	
61. กระบี่	KRABI							34.4	47.4	..	
63. คลองทอม	Khlong Tom							40.5	171.3	1648.4	
64. ตรัง	TRANG						59.7	78.2	171.3	..	
66. สิเกา	Sikao							19.4	245.8	1702.6	
67. ยานตาขาว	Yan Ta Khao							28.3	232.0	1434.9	
68. ปะเหลียน	Palian							19.1	240.7	1964.7	
69. สตูล	SATUN							39.7	165.5	..	
70.	Thung Wa							30.5	181.0	1671.4	

พิมพ์ที่ ร.พ. กรมอุตุนิยมวิทยา สำนักนายกรัฐมนตรี

บางกะปิ พระนคร

นาวาโท ธำรง กิติสิน ผู้พิมพ์โฆษณา 2514

กรมอุตุนิยมวิทยา สำนักนายกรัฐมนตรี

รายงานอากาศประจำสัปดาห์ ระหว่างวันที่ ๒๕ – ๓๑ ตุลาคม ๒๕๑๔

และ

การคาดหมายลักษณะอากาศ ระหว่างวันที่ ๑ – ๗ พฤศจิกายน ๒๕๑๔

ฉบับที่ ๔๔/๒๕๑๔

นาวาเอก ดร. เจริญ เจริญรัชต์ภาคย์

อธิบดีกรมอุตุนิยมวิทยา

METEOROLOGICAL DEPARTMENT
OFFICE OF THE PRIME MINISTER
BANGKOK, THAILAND

WEEKLY WEATHER REPORT

DURING THE PERIOD 25 – 31 OCTOBER 1971

AND

WEATHER OUTLOOK

DURING 1 – 7 NOVEMBER 1971

No. 44/1971

Charoen Charoen-rajapark

Captain, R.T.N.

Director – General

การคาดหมายลักษณะอากาศใน ๗ วันข้างหน้า
ตั้งแต่วันที่ ๑ – ๗ พฤศจิกายน ๒๕๑๔

ลักษณะทั่วไป

ร่องความกดอากาศต่ำพาดผ่านอ่าวไทยและภาคใต้ของประเทศไทย บริเวณความกดอากาศสูงจากประเทศจีนปกคลุมภาคเหนือและภาคตะวันออกเฉียงเหนือของประเทศไทย

ภาคเหนือ ภาคตะวันออกเฉียงเหนือ	ตลอดสัปดาห์ท้องฟ้าโปร่งเป็นส่วนมากและอากาศเย็น
ภาคกลาง ภาคตะวันออก อ่าวไทย ฝั่งตะวันออก	ตลอดสัปดาห์จะมีฝนหรือฝนฟ้าคะนองเป็นแห่ง ๆ
อ่าวไทย ฝั่งตะวันตก ภาคใต้ ฝั่งตะวันตก	ตลอดสัปดาห์จะมีฝนทั่วไป กับมีฝนตกหนักเป็นแห่ง ๆ
พระนคร และ ธนบุรี	ตลอดสัปดาห์จะมีฝนหรือฝนฟ้าคะนองเป็นแห่ง ๆ

กรมอุตุนิยมวิทยา

๑ พ.ย. ๑๔

Weather outlook for the period 1 - 7 November 1971
General Situation

The low pressure trough extends across the Gulf of Thailand and the southern part. The ridge of the high pressure area over China covers the northern and northeastern parts of Thailand.

Northern Part: Northeastern Part:	Throughout the week, mostly fair and cool.
Central Part: Eastern Part: Gulf of Thailand, East Coast:	Throughout the week, isolated showers or thundershowers.
Gulf of Thailand, West Coast: Southern Thailand, West Coast:	Throughout the week, widespread rainshowers with local heavy falls.
Phra Nakhon & Thonburi:	Throughout the week, isolated showers or thundershowers.

Meteorological Department
1 November 1971

สรุปลักษณะอากาศทั่วไปในรอบสัปดาห์
ตั้งแต่วันที่ ๒๕ – ๓๑ ตุลาคม ๒๔๑๔

๑. ตลอดสัปดาห์ บริเวณความกดอากาศสูงจากประเทศจีนยังคงแผ่ปกคลุมประเทศไทยตอนบน โดยมีร่องความกดอากาศต่ำพาดผ่านอ่าวไทยและทะเลจีนใต้ตอนล่าง กับมีพายุดีเปรสชั่นปรากฏขึ้นในบริเวณอ่าวไทย ลักษณะเช่นนี้ทำให้มีฝนเป็นแห่ง ๆ ในภาคตะวันออกเฉียงเหนือตอนบน ส่วนภาคเหนือและภาคตะวันออกเฉียงเหนือตอนล่างมีฝนและฝนฟ้าคะนองกระจาย ภาคกลางและภาคใต้มีฝนและฝนฟ้าคะนองเกือบทั่วไป

ในระหว่างสัปดาห์มีพายุไซโคลนได้ก่อตัวขึ้นในอ่าวเบงกอลและเคลื่อนตัวทางเหนือค่อนไปทางตะวันตกเล็กน้อยเข้าสู่บริเวณเมืองกัลกัตตา ประเทศอินเดีย พายุนี้มีผลกระทบกระเทือนฝนทางซีกตะวันตกในภาคเหนือของประเทศไทยเพียงเล็กน้อย

๒. ในระหว่างสัปดาห์ปริมาณฝนสูงสุดประจำวันที่ตรวจวัดได้ในภาคต่าง ๆ ของประเทศมีดังนี้.–

ภาคเหนือ	๑๒๔.๐ มม.	ที่ อ.เมือง	จ.ตาก	เมื่อวันที่ ๒๙	ต.ค.
ภาคตะวันออกเฉียงเหนือ	๙๐.๔ "	ที่ อ.ขุนหาญ	จ.ศรีสะเกษ	" ๒๘	"
ภาคกลาง	๑๑๗.๒ "	ที่ อ.เมือง	จ.นนทบุรี	" ๒๘	"
ภาคตะวันออก	๘๑.๐ "	ที่ อ.แกลง	จ.ระยอง	" ๒๕	"
ภาคใต้	๑๔๔.๙ "	ที่ อ.เมือง	จ.ชุมพร	" ๒๙	"

กรมอุตุนิยมวิทยา

๑ พ.ย.๑๔

General Situation
Period 25 - 31 October 1971

1. Throughout the week, the high pressure area over China mainland still spread southward to cover Upper Thailand, while the low pressure trough lay across the Gulf of Thailand and the lower portion of the South China Sea. A tropical depression was observed to form in the vicinity of the Gulf of Thailand. These conditions caused isolated showers in the upper portion of the northeastern Thailand, scattered rainshowers and thunder rainshowers in the northern and the lower portion of the northeastern Thailand, and almost widespread rain and thunder rainshowers in the central and southern Thailand.

During the week, a tropical cyclone developed in the Bay of Bengal and moved north-northwestward to the vicinity of Calcutta, India. This cyclone, however, had little effect on the rainfall conditions in the western portion of northern Thailand.

2. During the week the daily heaviest rainfalls in various parts of Thailand were as follows:-

Northern Part	124.0 mm.	at Tak	on 29	October
Northeastern Part	90.4 "	at Khun Han	" 28	"
Central Part	117.2 "	at Nonthaburi	" 28	"
Eastern Part	81.0 "	at Klaeng	" 25	"
Southern Part	144.9 "	at Chumphon	" 29	"

Meteorological Department
1 November 1971

ข่าวอากาศเพื่อการเกษตรประจำสัปดาห์

เมื่อวันที่ ๒๕ - ๓๑ ตุลาคม มีลักษณะอากาศซึ่งพอสรุปได้ดังต่อไปนี้:-

ตลอดสัปดาห์บริเวณความกดอากาศสูงจากประเทศจีนยังคงแผ่ปกคลุมประเทศไทยตอนบน โดยมีร่องความกดอากาศต่ำพาดผ่านอ่าวไทยและทะเลจีนใต้ตอนล่าง กับมีพายุดีเปรสชั่นปรากฏขึ้นในบริเวณอ่าวไทย ลักษณะเช่นนี้ทำให้มีฝนเป็นแห่ง ๆ ในภาคตะวันออกเฉียงเหนือตอนบน ส่วนภาคเหนือและภาคตะวันออกเฉียงเหนือตอนล่างมีฝนและฝนฟ้าคะนองกระจาย ภาคกลางและภาคใต้มีฝนและฝนฟ้าคะนองเกือบทั่วไป

ในระหว่างสัปดาห์มีพายุไซโคลนได้ก่อตัวขึ้นในอ่าวเบงกอลและเคลื่อนตัวทางเหนือค่อนไปทางตะวันตกเล็กน้อยเข้าสู่บริเวณเมืองกัลกัตตา ประเทศอินเดีย พายุนี้มีผลกระทบกระเทือนฝนทางซีกตะวันตกในภาคเหนือของประเทศไทยเล็กน้อย.

ข้อควรระวัง

เนื่องจากลมมรสุมตะวันออกเฉียงเหนือพัดปกคลุมประเทศไทยตอนบนอันจะเป็นเหตุให้ในสัปดาห์นี้ภาคเหนือและภาคตะวันออกเฉียงเหนือท้องฟ้าโปร่งเป็นส่วนมาก อากาศแห้งและเย็นสำหรับภาคกลาง ภาคตะวันออก และบริเวณก้นอ่าวไทยจะมีฝนหรือฝนฟ้าคะนองเป็นแห่ง ๆ ส่วนภาคใต้จะมีฝนทั่วไปกับมีฝนตกหนักได้เป็นบางแห่งบางตำบล

ในเดือนพฤศจิกายนนี้ยังคงมีหย่อมความกดอากาศต่ำเกิดขึ้นในอ่าวไทยเป็นระยะ ๆ ซึ่งอาจทวีกำลังเป็นพายุดีเปรสชั่นได้ และจะทำให้ทะเลมีคลื่นจัด ลมแรง กับมีฝนตกหนัก ฉะนั้นชาวประมงในอ่าวไทยและภาคใต้ควรระมัดระวังอันตรายดังกล่าวไว้ด้วย.

กองอากาศเกษตร กรมอุตุนิยมวิทยา

๑ พฤศจิกายน ๒๕๑๔

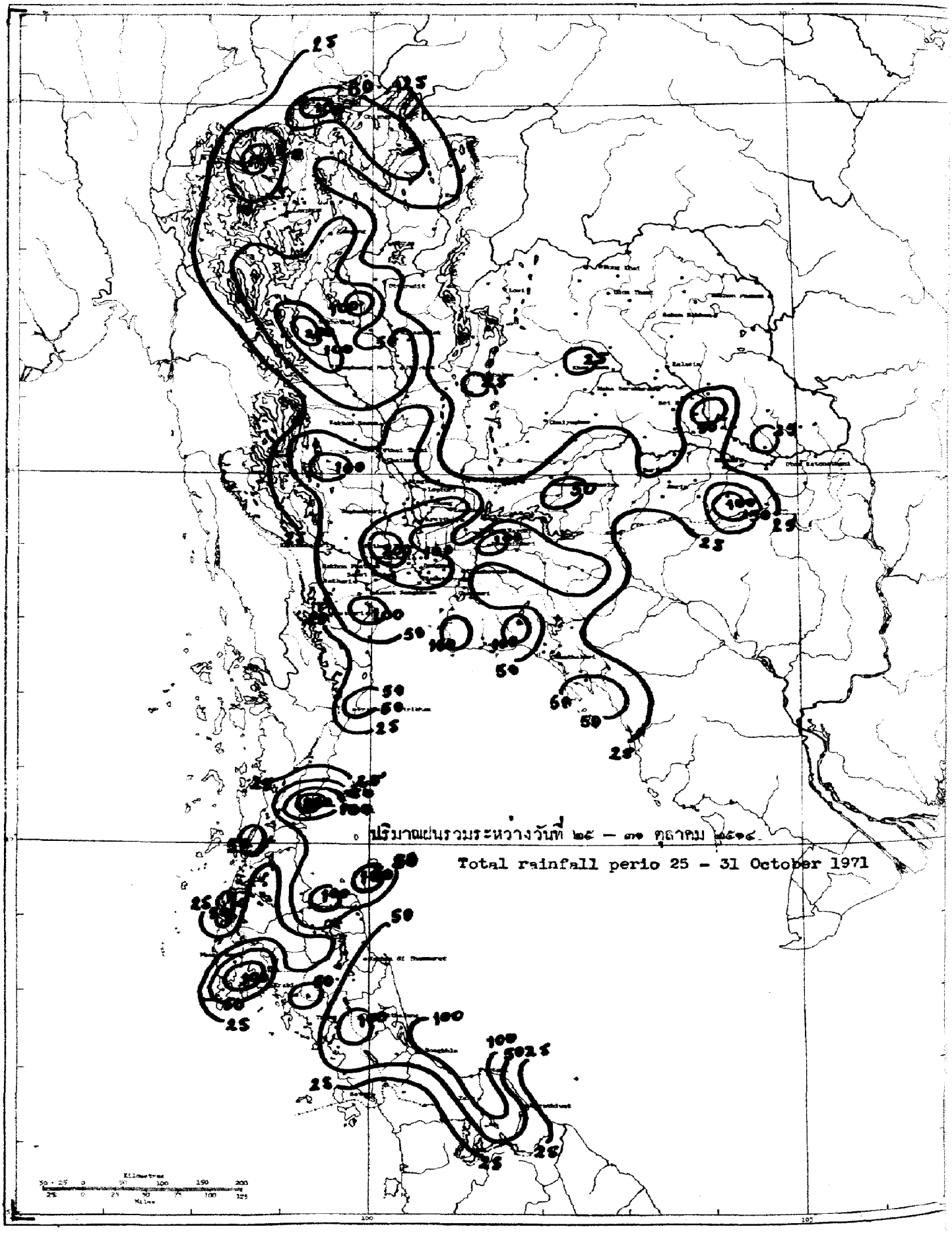
ปริมาณฝนรวมระหว่างวันที่ ๒๕ – ๓๑ ตุลาคม ๒๕๑๔
Total rainfall perio 25 - 31 October 1971

สถานีฝน	Station	วันที่และจำนวนน้ำฝนเป็นมิลลิเมตร Date and amount of rainfall in millimeters							ฝนรวม มม. Total rainfall mm.	ฝนรวมตั้งแต่ 1 มกราคม Accumulative rainfall since 1 January	
		ตุลาคม October								ปริมาณ มม. Amount mm.	สูงต่ำกว่าปกติ Above or below Normal
		25	26	27	28	29	30	31			
ภาคเหนือ	**NORTHERN PART**										
1 เชียงราย	CHIANG RAI*	T	47.1	1.0	11.5	1.5			61.1	2160.2	+538.7
2 แม่สาย	Mae Sai	..	..	..	..	..	..	..	..	..	
3 เชียงแสน	Chiang Saen		17.3	2.9	11.8	3.9			35.9	1802.5	
4 เชียงของ	Chiang Khong		15.9	1.0	12.1	1.7			30.7	1776.3	
5 แม่จัน	Mae Chan	..	..	..	..	..	..	..	..	..	
6 แม่สรวย	Mae Suai		22.8	1.2	11.6				35.6	1633.3	
7 เทิง	Thoeng		22.0	20.4	25.0				67.4	1456.4	
8 เชียงคำ	Chiang Kham		32.8		19.6				52.4	1286.4	
9 เวียงป่าเป้า	Wiang Pa Pao	..	..	..	..	..	..	..	..	..	
10 พาน	Phan	2.4	48.4		22.6				73.4	1227.0	
11 แม่ใจ	Mae Chai	11.3	21.5		12.8	7.5			53.1	953.9	
12 พะเยา	Phayao		26.7		12.5	4.4			43.6	1120.8	
13 จุน	Chun		48.9		2.6	3.0			54.5	856.6	
14 **แม่ฮ่องสอน**	**MAE HONG SON***		0.4	16.2	5.8	0.8	0.2	0.3	23.7	1411.7	+224.6
15 ปาย	Pai		36.5		69.5				106.0	..	
16 ขุนยวม	Khun Yuam	..	..	..	..	..	..	..	..	..	
17 แม่ลาน้อย	Mae La Noi			7.7					7.7	..	
18 แม่สะเรียง	Mae Sariang*	0.2	0.2	3.3	10.0	T	7.9		21.6	1345.4	+ 96.0
19 **เชียงใหม่**	**CHIANG MAI***		8.8	11.3	22.0	T	0.9		43.0	1417.9	+178.9
20 ฝาง	Fang		13.6	16.1	75.9				105.6	1775.7	
21 แม่อาย	Mae Ai	..	..	..	..	..	..	..	..	..	
22 เชียงดาว	Chiang Dao	..	..	..	..	..	..	..	..	..	
23 แม่แตง	Mae Taeng		4.2	1.4	43.4				49.0	1522.4	
24 แม่ริม	Mae Rim		7.4	5.6	39.4				52.4	1221.1	
25 สันทราย	San Sai		10.9	4.3					15.2	1508.8	
26 ดอยสะเก็ด	Doi Saket		14.0	7.5	3.4				24.9	1336.8	
27 สันกำแพง	San Kamphaeng		23.0	9.0					32.0	..	
28 ฮางดง	Hang Dong		15.1	2.8	20.6		0.7		39.2	1272.8	
29 สารภี	Saraphi	..	..	..	..	..	..	..	..	..	
30 สันป่าตอง	San Pa Tong		27.0		16.8				43.8	998.9	
31 จอมทอง	Chom Thong								0.0	1010.8	
32 ฮอด	Hot		10.3	7.0	48.6	9.5	1.5		76.9	1117.0	
33 **ลำพูน**	**LAMPHUN**		18.7	3.4	6.6				28.7	894.2	..
34 ป่าซาง	Pa Sang		26.1		11.5				37.6	1054.2	
35 ลี้	Li	7.8	31.4		6.8	3.7	5.6		55.3	..	
36 **ลำปาง**	**LAMPANG***	6.6	53.7	3.2	T	T	1.0		64.5	1309.6	+336.4
37 งาว	Ngao	..	..	..	..	..	..	..	..	..	
38 แจ้ห่ม	Chae Hom		19.4	10.1					29.5	..	
39 เกาะคา	Ko Kha	13.7	9.3	3.6	23.6	1.5			51.7	1109.6	
40 สบปราบ	Sop Prap	36.3	7.0	9.1	4.4	21.4	5.0		83.2	1065.0	

สถานีฝน	Station	วันที่และจำนวนน้ำฝนเป็นมิลลิเมตร Date and amount of rainfall in millimeters							ฝนรวม มม. Total rainfall mm.	ฝนรวมตั้งแต่ 1 มกราคม Accumulative rainfall since 1 January	
		ตุลาคม October								ปริมาณ มม. Amount mm.	สูงต่ำกว่าปกติ Above or below Normal
		25	26	27	28	29	30	31			
41 เถิน	Thoen	37.8	16.5	1.1	3.9	4.2	3.1		66.6	1466.9	
42 แม่พริก	Mae Phrik	23.9	17.9	8.4	17.1	8.7			76.0	..	
43 แพร่	PHRAE*	9.2	2.8		2.7		T		14.7	1404.5	+424.3
44 สอง	Song	16.4							16.4	1400.7	
45 สูงเม่น	Sung Men	10.0	3.6						13.6	..	
46 เด่นชัย	Den Chai	18.4							18.4	1282.2	
47 น่าน	NAN*		24.7		T	0.9			25.6	1247.9	+150.1
48 ทุ่งช้าง	Thung Chang		6.7						6.7	1460.0	
49 เชียงกลาง	Chiang Klang		5.2						5.2	..	
50 ท่าวังผา	Tha Wang Pha*	T	4.8		2.6	0.3			7.7	1414.4	
51 ปัว	Pua	T	7.2						7.2	1467.5	
52 สา	Sa	21.0							21.0	1047.6	
53 นาน้อย	Na Noi	T				T			T	985.0	
54 อุตรดิตถ์	UTTARADIT*	23.2	5.3		4.5				33.0	1721.2	+289.8
55 ฟากท่า	Fak Tha	15.0	2.0						17.0	1017.6	
56 น้ำปาด	Nam Pat	..	..	..	..	..	..	..	..	..	
57 สนามบินอุตรดิตถ์	Uttaradit Airport*	2.5	9.0	T	T				11.5	1845.5	
58 ท่าปลา	Tha Pla	2.5	1.3		T				3.8	1728.0	
59 ลับแล	Laplae	34.2			9.6				43.8	1867.0	
60 ตาก	TAK*	30.0	88.9	5.9	41.5	124.0	1.9		292.2	1048.0	+293.9
61 เขื่อนภูมิพล	Bhumibol Dam*	15.7	20.6	10.8	40.3	32.3	2.4	0.1	122.2	994.1	
62 บ้านตาก	Ban Tak	44.6	31.9	5.9	50.6	90.9	2.3		226.2	867.4	
63 แม่ระมาด	Mae Ramat	..	..	..	..	..	..	..	..	..	
64 แม่สอด	Mae Sot*		0.6	2.2	15.2	4.0	0.6		22.6	1622.7	+168.9
65 สุโขทัย	SUKHOTHAI		30.5		40.0				70.5	865.0	
66 ทุ่งเสลี่ยม	Thung Saliam		27.3	5.2	6.4				38.9	..	
67 สวรรคโลก	Sawankhalok		90.0				19.0		109.0	1192.1	
68 กงไกรลาศ	Kong Krailat		30.9						30.9	1301.5	
69 บ้านด่านลานหอย	Ban Dan Lan Hoi	..	..	..	..	..	..	..	..	..	
70 พิษณุโลก	PHITSANULOK*	12.0	21.6	0.8	20.6	13.6	1.2		70.0	1550.8	+228.4
71 นครไทย	Nakhon Thai	..	..	..	..	..	..	..	..	..	
72 พรหมพิราม	Phrom Phiram	..	..	..	..	..	..	..	..	..	
73 วังทอง	Wang Thong	3.2	5.5	8.3	1.3	1.6			19.9	1210.8	
74 บางกระทุ่ม	Bang Krathum	3.4	25.9		10.5	21.3			61.1	1359.8	
75 กำแพงเพชร	KAMPHAENG PHET	36.4			80.7				117.1	1190.9	+387.5
76 พรานกระต่าย	Phran Kratai		4.3		27.6	43.7	2.2		77.8	..	
77 คลองขลุง	Khlong Khlung	14.0	14.5						28.5	..	
78 ขาณุวรลักษบุรี	Khanu Woralaksaburi	22.1		15.4	30.0	7.5	1.4		76.4	1566.0	
79 พิจิตร	PHICHIT	17.3	30.7		26.6	7.4			82.0	1228.9	-114.1
80 สามง่าม	Sam Ngam		10.5		15.0				25.5	..	
81 ตะพานหิน	Taphan Hin	18.8	13.0	0.6	3.4	8.0			43.8	1097.2	

สถานีฝน	Station	วันที่และจำนวนน้ำฝนเป็นมิลลิเมตร Date and amount of rainfall in millimeters							ฝนรวม มม. Total rainfall mm.	ฝนรวมตั้งแต่ 1 มกราคม Accumulative rainfall since 1 January	
		ตุลาคม October								ปริมาณ มม. Amount mm.	สูงต่ำกว่าปกติ Above or below Normal
		25	26	27	28	29	30	31			
82 บางมูลนาก	Bang Mun Nak	17.4			27.0	4.3			48.7	..	
83 โพทะเล	Pho Thale	..	..	..	..	..	..	..	..	..	
84 เพชรบูรณ์	PHETCHABUN *		T		0.2				0.2	870.4	-265.5
85 หล่มเก่า	Lom Kao								0.0	1081.9	
86 หล่มสัก	Lom Sak *	19.3	0.2		0.8	0.4			20.7	971.3	
87 ชนแดน	Chon Daen	10.2				3.1			13.3	1230.1	
88 หนองไผ่	Nong Phai	20.5			3.3	4.2			28.0	928.7	
89 วิเชียรบุรี	Wichian Buri *	1.1	0.9	1.0	0.6	0.6	1.1		5.3	1072.5	
ภาคตะวันออกเฉียงเหนือ	**NORTHEASTERN PART**										
1 เลย	LOEI *	10.7	3.3	T	0.3	2.1			16.4	1045.7	-187.2
2 เชียงคาน	Chiang Khan	2.0	0.4			1.0			3.4	906.8	
3 ท่าลี่	Tha Li		15.7			5.0			20.7	967.6	
4 ด่านซ้าย	Dan Sai		3.0						3.0	964.5	
5 วังสพุง	Wang Saphung	22.1							22.1	1119.9	
6 หนองคาย	NONG KHAI *		T						T	1800.8	+183.1
7 ศรีเชียงใหม่	Si Chiang Mai								0.0	1414.4	
8 ท่าบ่อ	Tha Bo								0.0	1612.7	
9 โพนพิสัย	Phon Phisai	3.8							3.8	1809.8	
10 บึงกาฬ	Bung Kan								0.0	2192.5	
11 เซกา	Seka	..	..	..	..	..	..	..	..	..	
12 อุดรธานี	UDON THANI *	0.2							0.2	1449.6	+152.3
13 เพ็ญ	Phen	..	..	..	..	..	..	..	..	..	
14 กุมภวาปี	Kumphawapi								0.0	1118.2	
15 หนองหาน	Nong Han								0.0	1406.2	
16 หนองบัวลำภู	Nong Bua Lam Phu								0.0	..	
17 สกลนคร	SAKON NAKHON *	11.6	T		T	0.4			12.0	1961.8	+525.2
18 วานรนิวาส	Wanon Niwat								0.0	..	
19 สว่างแดนดิน	Sawang Daen Din	1.2							1.2	1350.7	
20 พรรณานิคม	Phanna Nikhom	1.0							1.0	1528.0	
21 นครพนม	NAKHON PHANOM *	0.4				T			0.4	1992.9	-105.8
22 บ้านแพง	Ban Phaeng	1.5							1.5	2278.3	
23 ท่าอุเทน	Tha Uthen	5.9							5.9	..	
24 นาแก	Na Kae	4.3							4.3	1536.3	
25 ธาตุพนม	That Phanom	2.6							2.6	1644.3	
26 มุกดาหาร	Mukdahan *	2.3	T	T	0.3				2.6	1765.6	+445.6
27 กาฬสินธุ์	KALASIN	1.8							1.8	1286.1	-111.3
28 ยางตลาด	Yang Talat	T	1.7	1.2	7.0				9.9	1414.4	
29 สหัสขันธ์	Sahatsakhan								0.0	..	
30 กุฉินารายณ์	Kuchinarai	..	..	..	..	..	..	..	..	..	
31 กมลาไสย	Kamalasai				3.6				3.6	1494.7	
32 ร้อยเอ็ด	ROI ET *	16.9	0.1	0.6	0.6				18.2	1573.1	+240.4

สถานีฝน	Station	วันที่และจำนวนน้ำฝนเป็นมิลลิเมตร Date and amount of rainfall in millimeters							ฝนรวม มม. Total rainfall mm.	ฝนรวมตั้งแต่ 1 มกราคม Accumulative rainfall since 1 January	
		ตุลาคม October								ปริมาณ มม. Amount mm.	สูงต่ำกว่าปกติ Above or below Normal
		25	26	27	28	29	30	31			
33 โพนทอง	Phon Thong	..	..	..	..	..	..	..	..	..	
34 ธวัชบุรี	Thawatchaburi	52.8			6.2				58.7	1740.0	
35 อาจสามารถ	At Samat								0.0	1609.3	
36 เสลภูมิ	Selaphum	..	..	..	..	..	..	..	..	..	
37 จตุรพักตร์พิมาน	Chaturaphak Phiman								0.0	1128.3	
38 เกษตรวิสัย	Kaset Wisai								0.0	1442.7	
39 สุวรรณภูมิ	Suwannaphum	10.0	6.9	0.3	0.6				17.8	1657.2	
40 มหาสารคาม	MAHA SARAKHAM	2.3		T	T				2.3	1435.4	+220.4
41 เชียงยืน	Chiang Yun			T	T				T	1014.2	
42 กันทรวิชัย	Kantharawichai								0.0	1033.5	
43 โกสุมพิสัย	Kosum Phisai*	0.4				T			0.4	1146.8	
44 บรบือ	Borabu	0.3	13.8		0.5				14.6	1295.7	
45 วาปีปทุม	Wapi Pathum								0.0	1130.2	
46 พยัคฆภูมิพิสัย	Phayakkhaphum Phisai					5.9			5.9	1306.0	
47 ขอนแก่น	KHON KAEN*		6.0		0.4	T			6.4	1166.7	- 73.1
48 น้ำพอง	Nam Phong	..	..	..	..	..	..	..	..	..	
49 ภูเวียง	Phu Wiang		2.6						2.6	1292.8	
50 ชุมแพ	Chum Phae		41.0						41.0	1048.7	
51 มัญจาคีรี	Mancha Khiri								0.0	1000.8	
52 ชนบท	Chonnabot								0.0	1222.2	
53 บ้านไผ่	Ban Phai		7.3						7.3	1288.8	
54 พล	Phon				2.5				2.5	979.2	
55 หนองสองห้อง	Nong Song Hong		4.1	5.6	3.6				13.3	1119.7	
56 ชัยภูมิ	CHAIYAPHUM*	T	T	0.3	0.3	4.1			4.7	1170.1	+316.2
57 เกษตรสมบูรณ์	Kaset Sombun	..	..	..	..	..	..	..	..	..	
58 ภูเขียว	Phu Khieo		8.9						8.9	895.5	
59 คอนสวรรค์	Khon Sawan				7.2				7.2	1092.2	
60 จัตุรัส	Chatturat	T	4.3	2.5	T		T		6.8	886.4	
61 บำเหน็จณรงค์	Bamnet Narong	..	..	..	..	..	..	..	..	918.3	
62 นครราชสีมา	NAKHON RATCHASIMA*	1.3		17.3	7.7	4.0			30.3	1014.3	- 75.7
63 บัวใหญ่	Bua Yai				25.0				25.0	..	
64 คง	Khong	4.0		2.1	[illegible]				6.1	948.2	
65 ด่านขุนทด	Dan Khun Thot	2.2		4.8	2.6				9.6	941.5	
66 โนนไทย	Non Thai	2.4		5.3	9.2				16.9	767.3	
67 โนนสูง	Non Sung			5.8	9.5				15.3	988.7	
68 พิมาย	Phimai			8.3	26.8				35.1	1138.6	
69 สีคิ้ว	Sikhiu	2.6	0.5	24.9	12.3	3.9			44.2	956.1	
70 สูงเนิน	Sung Noen			27.7	11.5				39.2	1060.5	
71 ปักธงชัย	Pak Thong Chai	13.6		40.3	7.8	4.2			65.9	893.6	
72 โชคชัย	Chok Chai*	1.8		48.0	7.9	4.0			61.7	1013.8	
73 ครบุรี	Khon Buri			7.4	30.3		2.7		40.4	791.6	

สถานีฝน	Station	วันที่และจำนวนน้ำฝนเป็นมิลลิเมตร Date and amount of rainfall in millimeters ตุลาคม October 25	26	27	28	29	30	31	ฝนรวม มม. Total rainfall mm.	ฝนรวมตั้งแต่ 1 มกราคม Accumulative rainfall since 1 January ปริมาณ มม. Amount mm.	สูงต่ำกว่าปกติ Above or below Normal
74 บุรีรัมย์	BURI RAM			8.2	18.5				26.7	1383.8	+ 57.5
75 บุตไธสง	Phutthaisong	..	..	..	..	..	..	..	..	..	
76 สตึก	Satuk	6.4		7.2	11.2				24.8	984.0	
77 ลำปลายมาศ	Lam Phai Mat			8.4	26.2				34.6	1164.7	
78 นางรอง	Nang Rong*	4.1	T	14.4	18.2	7.4			44.1	1127.3	
79 สุรินทร์	SURIN*	1.6		17.5	6.9	1.7			27.7	1166.8	
80 รัตนบุรี	Rattanaburi								0.0	1222.8	
81 ท่าตูม	Tha Tum*	0.1	2.3	1.2	9.8	0.3			12.9	1488.4	
82 ศีขรภูมิ	Sikhoraphum			15.5	23.5				39.0	1306.3	
83 ปราสาท	Prasat				19.7				19.7	..	
84 สังขะ	Sangkha			5.3	21.5				26.8	971.4	
85 ศรีสะเกษ	SI SA KET	0.5		15.1					15.6	1071.7	-201.5
86 ราษีไศล	Rasi Salai*	3.3							3.3	1320.6	
87 กันทรารมย์	Kantharatom	7.8		3.4	2.3				13.5	1186.1	
88 จุฬาลัย	Khukhan			75.0	38.0				113.0	1117.7	
89 ขุนหาญ	Khun Han	23.5			90.4				113.9	..	
90 กันทรลักษ์	Kantharalak			7.8	38.6				46.4	1133.1	
91 อุบลราชธานี	UBON RATCHATHANI*	7.9	0.4	0.8	0.2	T			9.3	1348.3	-301.2
92 เขมราฐ	Khemarat	19.1	0.7						19.8	1316.9	
93 อำนาจเจริญ	Amnat Charoen	5.0	1.0						6.0	..	
94 ยโสธร	Yasothon	41.5							41.5	1338.3	
95 ตระการพืชผล	Trakan Phutphon	7.1							7.1	1283.2	
96 มหาชนะชัย	Maha Chana Chai	6.2	6.1	5.3					17.6	1359.9	
97 เขื่องใน	Khuang Nai	32.5	4.8						37.3	1305.5	
98 โขงเจียม	Khong Chiam	5.2							5.2	1339.9	
99 เดชอุดม	Det Udom	3.9		11.9	4.8				20.6	1494.7	
100 บุณฑริก	Buntharik										
ภาคกลาง	**CENTRAL PART**										
1 นครสวรรค์	NAKHON SAWAN*	5.3	4.4		2.2	1.8	T		13.4	982.7	-190.1
2 บรรพตพิสัย	Banphot Phisai	10.7		2.4	8.3	3.4	T		24.8	1067.5	
3 ชุมแสง	Chumsaeng	18.4	12.1	0.6	T	22.5	2.7		56.3	..	
4 หนองบัว	Nong Bua	28.1					5.3		33.4	..	
5 ลาดยาว	Lat Yao	14.3	6.3	17.6	12.1	2.9	2.4		55.6	955.4	
6 ท่าตะโก	Tha Tako		9.6						9.6	737.2	
7 ไพศาลี	Phayuha Khiri	18.8	17.5		4.1				40.4	..	
8 ตาคลี	Takhli	24.5	19.5	0.6	3.2	2.3			50.1	1394.8	
9 อุทัยธานี	UTHAI THANI	12.6	53.0	4.4	6.5				76.5	1133.9	- 26.5
10 สว่างอารมณ์	Sawang Arom	19.6	10.3						29.9	..	
11 บ้านไร่	Ban Rai	25.4	42.0	5.0	2.0	4.0	9.0		87.4	..	
12 ทัพทัน	Thap Than	19.9	40.2	13.3	2.1	6.6	5.2		87.3	1142.1	
13 หนองฉาง	Nong Chang	26.4	37.2	14.8	8.2	22.5			109.1	1300.6	

สถานีฝน	Station	วันที่และจำนวนน้ำฝนเป็นมิลลิเมตร Date and amount of rainfall in millimeters							ฝนรวม มม. Total rainfall mm.	ฝนรวมตั้งแต่ 1 มกราคม Accumulative rainfall since 1 January	
		ตุลาคม October								ปริมาณ มม. Amount mm.	สูงต่ำกว่าปกติ Above or below Normal
		25	26	27	28	29	30	31			
14 หนองขาหย่าง	Nong Khayang			40.2	15.3				55.5	..	
15 ชัยนาท	CHAI NAT	16.2	32.2	0.3	8.0	6.2			62.9	1022.2	-184.6
16 มโนรมย์	Manorom		64.2		7.6	8.3			80.1	945.2	
17 วัดสิงห์	Wat Sing	15.0	23.5	0.4	5.3	7.3			51.5	1060.4	
18 หันคา	Hankha	31.4	24.2			28.4			84.0	..	
19 สิงห์บุรี	SING BURI	15.1	9.9	4.2	9.3	2.2			40.7	774.6	-311.6
20 อินทร์บุรี	In Buri	9.1	28.0	10.8		11.4			59.3	1108.3	
21 บางระจัน	Bang Rachan	9.6	6.6		12.5	1.0			29.7	972.5	
22 พรหมบุรี	Phrom Buri	18.3	17.6	12.2	9.2				57.3	841.9	
23 ลพบุรี	LOP BURI*	15.9	28.4	16.6	7.5	0.7			69.1	1146.4	- 73.0
24 บ้านหมี่	Ban Mi	15.2	12.0	6.1					33.3	..	
25 บัวชุม	Bua Chum*	T	2.6	0.5	0.9	0.7	T		4.7	905.1	
26 ชัยบาดาล	Chai Badan		8.2		1.4	3.0			12.6	1083.6	
27 พัฒนานิคม	Phatthana Nikhom	..	..	..	..	..	..	..	..	..	
28 โคกสำโรง	Khok Samrong		11.2		9.5				20.7	750.5	
29 ท่าวุ้ง	Tha Wung	20.3	9.9	20.9	9.5				60.6	1032.8	
30 สุพรรณบุรี	SUPHAN BURI*	21.0	37.4	2.0	23.0	0.9	2.8		87.1	1060.5	-160.9
31 เดิมบางนางบวช	Doembang Nangbuat	3.8	2.8						6.6	750.7	
32 สามชุก	Sam Chuk	8.5	15.1		12.5				36.1	..	
33 ดอนเจดีย์	Don Chedi	27.2	23.8		15.1				66.1	..	
34 ศรีประจันต์	Si Phrachan	..	..	..	..	..	..	..	..	..	
35 อู่ทอง	U Thong	30.4	30.5	7.3	81.1	1.3	1.3		151.9	..	
36 บางปลาม้า	Bang Pa Ma	10.9	20.2	10.2	20.7		7.0		69.0	860.3	
37 สองพี่น้อง	Song Phi Nong	95.0	49.2	47.4	79.0				270.6	..	
38 อ่างทอง	ANG THONG	6.8	27.3	6.8	37.6				78.7	1109.6	-159.1
39 โพธิ์ทอง	Pho Thong	13.7	31.4	4.2	22.1		16.3		87.7	1300.9	
40 ไชโย	Chaiyo	27.9							27.9	..	
41 วิเศษชัยชาญ	Wiset Chai Chan	5.3	4.5		40.1				49.9	882.6	
42 ป่าโมก	Pa Mok	12.3	18.5		71.1				101.9	..	
43 สระบุรี	SARABURI	23.6	72.0	17.0	34.6				147.2	1912.3	+488.8
44 พระพุทธบาท	Phra Phutthabat	..	..	..	..	..	..	..	..	..	
45 บ้านหมอ	Ban Mo	..	..	..	..	..	..	..	..	..	
46 เสาไห้	Sao Hai	6.8	46.5	2.6	21.3				77.2	1021.7	
47 แก่งคอย	Kaeng Khoi	10.5	42.4	2.9	12.5	1.1			69.4	1366.1	
48 หนองแค	Nong Khae	55.3	12.5	10.8	42.5				121.1	1319.4	
49 พระนครศรีอยุธยา	PHRA NAKHON SI AYUTTHAYA	13.4	8.2	21.1	44.8				87.5	..	
50 ท่าเรือ	Tha Rua		36.8	7.5	15.9				60.2	909.7	
51 ผักไห่	Phak Hai		37.8	4.3	34.[illegible]		2.5		79.0	..	
52 บางบาล	Bang Ban	2.3	34.6	3.2	52.8				92.9	1528.3	
53 เสนา	Sena				30.7				30.7	..	
54 บางไทร	Bang Sai	2.5	7.7	12.9					23.1	1361.0	

สถานีฝน	Station	วันที่และจำนวนน้ำฝนเป็นมิลลิเมตร Date and amount of rainfall in millimeters							ฝนรวม มม. Total rainfall mm.	ฝนรวมตั้งแต่ 1 มกราคม Accumulative rainfall since 1 January	
		ตุลาคม October								ปริมาณ มม. Amount mm.	สูงต่ำกว่าปกติ Above or below Normal
		25	26	27	28	29	30	31			
56 บางปะอิน	Bang Pa-in	8.6		14.9	37.6				61.1	937.1	
56 ปทุมธานี	PATHUM THANI	21.3	31.4	27.9	51.3	T			131.9	1126.8	-234.0
57 หนองเสือ	Nong Sua		23.2	61.0	102.0				186.2	..	
58 ธัญบุรี	Thanyaburi	3.8							3.8	..	
59 รังสิต	Rangsit	4.9	2.3	22.3	76.2	0.3			106.0	1211.8	
60 ลำลูกกา	Lam Luk Ka	4.5		3.5					8.0	..	
61 นนทบุรี	NONTHABURI			36.6	117.2				153.8	1254.1	- 91.1
62 บางบัวทอง	Bang Bua Thong	13.0	15.5	20.5	84.8	1.2			135.0	1162.9	
63 ธนบุรี	THON BURI	29.2	16.7	11.7	44.3				101.9	..	..
64 ตลิ่งชัน	Taling Chan	26.8							26.8	..	
65 บางขุนเทียน	Bang Khun Thian		3.2	2.6	26.4				32.2	..	
66 ราษฎร์บูรณะ	Rat Burana		2.1	1.9	34.5	13.3	3.9	T	55.7	..	
67 พระนคร	PHRA NAKHON*	12.8	11.7	1.2	74.3	1.8	0.5		102.3	1480.5	- 22.1
68 สนามบินดอนเมือง	Don Muang Airport*	4.4	20.2	12.1	41.7	1.4	0.1		79.9	1209.1	-362.1
69 บางเขน	Bang Khen	71.0	2.0	10.3	78.3	1.0	T		162.6	1534.4	
70 มีนบุรี	Min Buri			7.5	79.8				87.3	1018.7	
71 ลาดกระบัง	Lat Krabang	..	..	..	..	..	..	..	..	..	
72 ศูนย์วิจัยบางนา	Bangk Na*	37.2	15.8	18.7	41.8	0.1	0.5		114.1	1316.9	
73 กาญจนบุรี	KANCHANABURI*	21.2	19.3	18.8	1.3	1.4	5.9		67.9	1066.7	+ 36.1
74 สังขละบุรี	Sangkhla Buri		1.2						1.2	..	
75 เหมืองปิล็อก	Pilok	..	..	..	..	..	..	..	..	..	
76 ทองผาภูมิ	Thong Pha Phum*		1.4	16.5	T				17.9	1655.5	
77 ศรีสวัสดิ์	Si Sawat		14.5	5.3					19.8	..	
78 ไทรโยค	Sai Yok	..	..	..	..	..	..	..	..	..	
79 พนมทวน	Phanom Thuan	30.5	20.1	18.4	18.2				87.2	..	
80 ท่าม่วง	Tha Muang	12.4		57.7	T	T	5.7		78.8	1033.8	
81 นครปฐม	NAKHON PATHOM	13.5	33.4	46.0	10.2	T	1.2		104.6	1108.1	-171.1
82 บางเลน	Bang Len		22.0	90.0	108.0				220.0	..	
83 นครชัยศรี	Nakhon Chaisi	8.7	4.2	82.2	16.2		0.9		112.2	921.8	
84 ราชบุรี	RATCHABURI	T		14.6	37.4		8.2		60.2	1143.5	+109.8
85 บ้านโป่ง	Ban Pong	15.6	2.0	28.3	16.8	1.2	3.1		67.0	764.1	
86 โพธาราม	Photharam	9.7	4.1	15.2	7.2		2.5		38.7	772.6	
87 ดำเนินสะดวก	Damnoen Saduak	37.2		21.7	20.9	4.7	4.9		89.4	..	
88 ปากท่อ	Pak Tho		43.9	20.2	15.2		17.2		96.5	..	
89 สมุทรสงคราม	SAMUT SONGKHRAM	13.5		30.4	17.5				61.4	932.8	-169.5
90 บางคนที	Bang Khonthi	22.3		25.7	13.6				61.6	880.2	
91 อัมพวา	Amphawa	10.9	4.4	71.5	22.7	3.5			113.0	1078.5	
92 สมุทรสาคร	SAMUT SAKHON	20.7	0.5	35.7	20.4		1.5		78.8	1357.7	- 58.3
93 กระทุ่มแบน	Kratum Baen	..	..	..	..	..	..	..	..	..	
94 สมุทรปราการ	SAMUT PRAKAN			19.0	13.0				32.0	1471.5	- 61.6
95 บางพลี	Bang Phli			22.3	29.8				52.1	1396.4	

สถานีฝน	Station	วันที่และจำนวนน้ำฝนเป็นมิลลิเมตร Date and amount of rainfall in millimeters							ฝนรวม มม. Total rainfall mm.	ฝนรวมตั้งแต่ 1 มกราคม Accumulative rainfall since 1 January	
		ตุลาคม October								ปริมาณ มม. Amount mm.	สูงต่ำกว่าปกติ Above or below Normal
		25	26	27	28	29	30	31			
ภาคตะวันออก	**EASTERN PART**										
1 **นครนายก**	**NAKHON NAYOK**		35.4	1.3					36.7	1699.0	-356.9
2 บ้านนา	Ban Na	10.2		31.8					42.0	1494.8	
3 ปากพลี	Pak Phli	3.9	66.4	6.6	32.9	3.5			113.3	2215.6	
4 องครักษ์	Ongkharak	21.8			62.1				83.9	1616.1	
5 **ปราจีนบุรี**	**PRACHIN BURI** *	2.6	29.7	2.7	64.1	2.9			102.0	2036.6	+ 80.1
6 ประจันตคาม	Prachantakham				55.0				55.0	..	
7 บ้านสร้าง	Ban Sang	27.9		2.4	50.1	4.4			84.8	1617.3	
8 ศรีมหาโพธิ	Si Maha Phot	11.8	6.5	6.0	60.4	11.3			96.0	1789.4	
9 กบินทร์บุรี	Kabin Buri*	0.2	5.6	18.4	45.0	5.0			74.2	1675.2	
10 สระแก้ว	Sa Kaeo	4.7		29.1	31.5	10.0			75.3	1482.5	
11 วัฒนานคร	Watthana Nakhon	6.2		23.9	22.9	3.4			56.4	1346.6	
12 อรัญประเทศ	Aranyaprathet *	8.7		39.8	26.1	1.7			76.3	1449.6	-141.0
13 **ฉะเชิงเทรา**	**CHACHOENGSAO**				35.2				35.2	..	..
14 บ้านโพธิ์	Ban Pho	8.4	36.8	9.4	10.5				65.1	1395.4	
15 **ชลบุรี**	**CHON BURI** *	2.2	38.6	10.5	31.7	3.2	0.2		86.4	1344.2	- 53.6
16 พานทอง	Phan Thong	4.6			43.2				47.8	964.5	
17 บ้านบึง	Ban Bung		11.3						11.3	938.3	
18 เกาะสีชัง	Ko Sichang *	3.0	2.0	26.2	30.7	0.7	0.3		62.9	1203.1	
19 ศรีราชา	Si Racha		13.6		42.2	3.1			58.9	1186.0	
20 สัตหีบ	Sattahip *	1.7		70.0	53.7	26.8	5.8		158.0	1834.7	+692.2
21 **ระยอง**	**RAYONG**	5.8		21.6	22.7	7.6			57.7	1352.1	+160.4
22 บ้านค่าย	Ban Khai	9.5	5.1	8.5	38.1				61.2	1092.2	
23 แกลง	Klaeng	81.0		1.8	50.4	0.7	T		133.9	1838.5	
24 **จันทบุรี**	**CHANTHABURI** *	7.3	0.4	2.0	15.6	2.5	0.5		28.3	2257.0	-686.9
25 ท่าใหม่	Tha Mai	..	..	..	..	..	..	..	..	1732.4	
26 มะขาม	Makham	..	..	..	..	..	..	..	..	..	
27 **ตราด**	**TRAT**			12.9	34.8				47.7	3357.8	-263.0
28 เขาสมิง	Khao Saming	10.1							10.1	..	
29 แหลมงอบ	Laem Ngop	39.0		5.6	44.6				89.2	..	
30 คลองใหญ่	Khlong Yai *	1.8	T	5.8	28.6	0.3	11.3	6.2	54.0	3708.1	-976.1
ภาคใต้	**SOUTHERN PART**										
1 **เพชรบุรี**	**PHETCHABURI**	9.6		18.5	142.3	1.3	10.5		182.2	1150.6	+102.4
2 บ้านแหลม	Ban Laem	4.7		21.1	30.6		20.4		76.8	940.5	
3 บ้านลาด	Ban Lat			35.2	78.2				113.4	781.4	
4 ท่ายาง	Tha Yang		3.1	43.3	43.4				89.8	643.4	
5 ชะอำ	Cha-am		9.5	12.2					21.7	..	
6 **ประจวบคีรีขันธ์**	**PRACHUAP KHIRI KHAN** *		T	1.6	21.8	T	22.4	4.3	50.1	743.1	-219.4
7 หัวหิน	Hua Hin *	0.2	T	10.2	5.3	5.5	7.5	0.6	29.3	641.6	-331.4
8 ปราณบุรี	Pran Buri	0.8			30.7				31.5	..	
9 **ชุมพร**	**CHUMPHON** *		T	0.8	0.3	144.9	61.6	60.8	268.4	1295.7	-387.5

สถานีฝน	Station	วันที่และจำนวนน้ำฝนเป็นมิลลิเมตร Date and amount of rainfall in millimeters							ฝนรวม มม. Total rainfall mm.	ฝนรวมตั้งแต่ 1 มกราคม Accumulative rainfall since 1 January	
		ตุลาคม October								ปริมาณ มม. Amount mm.	สูงต่ำกว่าปกติ Above or below Normal
		25	26	27	28	29	30	31			
10 ท่าแซะ	Tha Sae	8.9		6.7		25.5			41.1	1148.7	
11 สวี	Sawi						58.7		58.7	768.3	
12 หลังสวน	Lang Suan	..	..	..	..	..	..	..	..	..	
13 สุราษฎร์ธานี	SURAT THANI*	0.4	8.4		0.6	2.0	4.4	122.6	138.4	1489.3	+394.0
14 ไชยา	Chaiya					20.7	42.1		62.8	..	
15 เกาะสมุย	Ko Samui*		10.2	30.5	0.3	4.0	49.7	75.3	170.0	1509.6	
16 พุนพิน	Phunphin	6.4			3.8	0.8	10.7		21.7	893.2	
17 ท่าฉาง	Tha Chang	13.1	45.5						58.6	828.1	
18 กาญจนดิษฐ์	Kanchanadit	..	..	..	..	..	..	..	..	..	
19 บ้านนาสาร	Ban Na San		2.1	50.1	3.1	1.7	11.4		68.4	..	
20 นครศรีธรรมราช	NAKHON SI THAMMARAT*		9.0	7.7	16.0	2.8	5.4	53.1	94.0	1086.5	-568.0
21 สิชล	Sichon		12.4			6.2	28.1		46.7	1273.2	
22 ท่าศาลา	Tha Sala		11.0			45.2	10.2		66.4	..	
23 ฉวาง	Chawang								0.0	1158.5	
24 ทุ่งสง	Thung Song		11.8	2.2		15.7	6.8		36.5	1455.2	
25 ร่อนพิบูลย์	Ron Phibun			16.7	24.7		15.5		56.9	..	
26 ปากพนัง	Pak Phanang				20.3				20.3	901.6	
27 พัทลุง	PHATTHALUNG	7.6	37.7		2.5	16.2	15.7		79.7	960.4	-499.1
28 ควนขนุน	Khuan Khanun		27.8	9.1			12.7		49.6	856.4	
29 ปากพยูน	Pak Phayun	..	..	..	..	..	..	..	..	..	
30 เขาชัยสน	Khao Chaison		30.5						30.5	893.4	
31 สงขลา	SONGKHLA*	0.2	0.3	70.3	19.0	7.3	9.2	35.5	141.8	986.6	- 94.2
32 รัตภูมิ	Rattaphum				5.6				5.6	1120.5	
33 หาดใหญ่	Hat Yai	30.0		5.2			30.7		65.9	831.4	
34 สะเดา	Sadao			18.5			27.3		45.8	1280.7	
35 ปัตตานี	PATTANI*	30.2		37.3	16.0	1.7	35.0	5.2	126.0	951.7	+106.9
36 หนองจิก	Nong Chik	..	..	..	..	..	..	..	..	..	
37 ยะหริ่ง	Yaring				26.2				26.2	..	
38 มายอ	Mayo					8.2			8.2	..	
39 โคกโพธิ์	Khok Pho	..	..	..	..	..	..	..	..	..	
40 ปะนาเระ	Panare			1.2	14.8	9.7			25.7	659.1	
41 ยะลา	YALA			71.9	29.1		6.2		107.2	1056.4	
42 ยะหา	Yaha			42.2	11.0		11.5		64.7	..	
43 รามัน	Raman			79.3	26.5		28.4		134.2	..	
44 บันนังสตา	Bannang Satar		31.2	10.4	19.8		5.7		66.8	1090.2	
45 เบตง	Betong		9.8	2.0			20.1		31.9	1155.0	
46 นราธิวาส	NARATHIWAT*		1.4	15.8	2.6	12.8	3.3	8.4	44.3	1229.6	-507.0
47 ยี่งอ	Yi-ngo	..	..	..	..	..	..	..	..	..	
48 ระแงะ	Rangae		12.0	17.0					29.0	979.9	
49 ตากใบ	Tak Bai			6.3		16.8			23.1	1025.8	
50 สุไหงโกลก	Sungai Kolok		6.7	19.1					25.8	1743.3	

สถานีฝน	Station	วันที่และจำนวนน้ำฝนเป็นมิลลิเมตร Date and amount of rainfall is millimeters							ฝนรวม มม. Total rainfall mm.	ฝนรวมตั้งแต่ 1 มกราคม Accumulative rainfall since 1 January	
		ตุลาคม October								ปริมาณ มม. Amount mm.	สูงต่ำกว่าปกติ Above or below Normal
		25	26	27	28	29	30	31			
51 ระนอง	RANONG*		6.7		17.6	0.6	8.1	25.9	58.9	4022.0	-541.7
52 กระบุรี	Kra Buri	2.3	3.1	1.4			31.3		38.1	2838.2	
53 พังงา	PHANGNGA								0.0	2450.5	+126.7
54 ตะกั่วป่า	Takua Pa		5.9	21.3	13.6		40.5		81.3	5214.2	
55 กะปง	Kapong				5.4		8.0		13.4	3432.6	
56 ท้ายเหมือง	Thai Muang				7.0	21.3	12.4		40.7	3455.6	
57 ตะกั่วทุ่ง	Takua Thung				3.8	2.5	13.0		19.3	3022.1	
58 ทับปุด	Thap Put			5.6	5.1				10.7	..	
59 ภูเก็ต	PHUKET*	2.0	T	10.2	9.2		7.8	39.5	68.7	..	..
60 สนามบินภูเก็ต	Phuket Airport*		T	8.4	36.0	17.6	9.7	35.4	107.1	2991.3	
61 กระบี่	KRABI	17.7		5.2					22.9	..	
62 อ่าวลึก	Ao Luk				3.2	T	107.9		111.1	2204.4	
63 คลองท่อม	Khlong Tom			T	4.3	11.3	42.1		57.7	1803.5	
64 ตรัง	TRANG				27.8				27.8	..	
65 สนามบินตรัง	Trang Airport*		T	T	1.3	1.1	37.5	84.4	124.3	1565.3	-638.2
66 สิเกา	Sikao	0.2	0.3		8.3	1.3	31.0		41.1		
67 ย่านตาขาว	Yan Ta Khao						50.6		50.6	1552.6	
68 ปะเหลียน	Palian								0.0	1982.1	
69 สตูล	SATUN	0.3	4.7	0.7					5.7	..	
70 ทุ่งหว้า	Thung Wa		10.0	20.0			50.0		80.0	1762.1	

หมายเหตุ ช่องว่าง ไม่มีฝนตก
* สถานีตรวจอากาศ
T ฝนเล็กน้อยวัดไม่ได้
.. ไม่มีรายงาน

REMARK Blank No rain
* Synoptic Station
T Trace
.. No report

อุณหภูมิสูงสุดและต่ำสุดประจำวันที่ ๒๕ — ๓๑ ตุลาคม ๒๕๑๔

Daily Max. and Min. Temperature 25 - 31 October 1971

สถานี	Station	อุณหภูมิสูงสุดและต่ำสุดเป็นองศา ซ. Max. and Min. Temperature in degree C.							เฉลี่ยสูงสุด ต่ำสุด Average Max. Min.	เฉลี่ยในสัปดาห์ Weekly Mean	ค่าปกติประจำเดือน Monthly Normal
		25	26	27	28	29	30	31			
ภาคเหนือ	**NORTHERN PART**										
1 เชียงราย	CHIANG RAI	27.0 19.5	29.5 20.5	26.9 19.5	27.0 21.2	19.4 17.0	25.0 17.0	26.4 16.9	25.9 18.8	22.4	25.3
2 แม่ฮ่องสอน	MAE HONG SON	32.5 20.9	32.3 20.0	28.8 22.6	28.5 21.5	24.5 20.6	26.3 20.0	28.0 19.7	28.7 20.8	24.8	27.0
3 เชียงใหม่	CHIANG MAI	29.8 22.0	28.2 22.0	28.8 22.4	28.6 21.4	23.6 20.0	26.4 20.0	28.5 19.8	27.7 21.1	24.4	26.2
4 น่าน	NAN	31.3 21.3	30.0 22.6	29.4 21.3	28.8 22.0	24.8 22.3	27.1 19.5	29.8 19.9	28.7 21.3	25.0	26.9
5 ท่าวังผา	Tha Wang Pha	30.1 21.2	28.0 22.7	28.9 21.5	28.0 22.3	23.1 21.9	27.0 19.0	28.0 20.0	27.6 21.2	24.4	..
6 ลำปาง	LAMPANG	31.2 22.4	27.2 21.4	28.0 22.0	28.0 21.3	25.8 20.5	27.0 19.0	29.4 20.4	28.1 21.0	24.6	26.4
7 แม่สะเรียง	Mae Sariang	33.4 21.1	31.0 20.3	29.8 22.6	31.3 22.3	28.3 21.9	27.1 20.4	30.0 20.3	30.1 21.3	25.7	27.3
8 แพร่	PHRAE	31.4 22.9	29.0 22.5	30.4 22.7	28.4 22.5	26.2 21.8	28.5 19.7	29.6 20.9	29.1 21.9	25.5	26.9
9 อุตรดิตถ์	UTTARADIT	32.3 22.1	30.2 22.4	30.2 22.2	29.1 22.1	28.4 22.0	28.8 20.0	31.1 20.9	30.0 21.7	25.9	27.9
10 สนามบินอุตรดิตถ์	Uttaradit Airport	31.8 21.1	28.4 23.3	30.5 22.2	27.4 22.3	27.3 22.5	28.3 21.0	.. ..	29.0 22.1	25.6	..
11 ตาก	TAK	28.7 23.2	25.6 22.9	28.0 22.0	27.7 22.4	26.9 22.0	22.5 19.8	28.5 20.7	26.9 21.9	24.4	26.9
12 พิษณุโลก	PHITSANULOK	33.6 24.0	30.5 24.0	30.8 23.8	30.7 24.5	28.0 23.5	26.4 21.6	30.2 22.3	30.0 23.4	26.7	28.1
13 แม่สอด	Mae Sot	30.4 19.1	29.5 21.4	31.6 21.9	30.4 20.9	29.2 21.4	27.0 20.2	28.0 20.4	29.4 20.8	25.1	27.0
14 เพชรบูรณ์	PHETCHABUN	32.3 22.4	31.2 23.4	32.2 24.0	30.2 23.6	28.3 22.0	27.8 21.1	31.5 20.5	30.5 22.4	26.5	27.0
15 หล่มสัก	Lom Sak	31.7 22.4	28.0 23.5	30.2 22.5	28.6 22.9	26.6 22.2	26.4 21.5	.. 20.6	28.9 22.2	25.6	..
16 วิเชียรบุรี	Wichian Buri	31.6 22.1	32.3 23.6	31.4 23.5	28.4 23.5	27.9 22.8	28.1 21.1	31.4 22.0	30.2 22.7	26.5	..
ภาคตะวันออกเฉียงเหนือ	**NORTHEASTERN PART**										
1 หนองคาย	NONG KHAI	27.4 21.5	29.1 23.1	29.0 21.1	27.5 21.5	27.5 21.5	27.8 20.8	28.9 20.2	28.2 21.4	24.8	27.1
2 เลย	LOEI	29.3 22.2	27.0 21.5	27.5 21.3	25.8 21.1	26.7 21.3	27.0 19.7	29.4 19.0	27.5 20.9	24.2	25.8
3 อุดรธานี	UDON THANI	27.8 21.7	29.5 23.0	28.6 21.0	26.8 22.1	26.0 21.6	27.4 20.0	28.7 21.5	27.8 21.6	24.7	26.8
4 สกลนคร	SAKON NAKHON	27.4 20.8	30.0 23.0	28.5 20.6	27.7 20.8	25.7 19.7	28.6 29.0	29.0 17.7	28.1 20.2	24.2	26.3
5 นครพนม	NAKHON PHANOM	28.0 21.6	30.2 22.1	29.0 20.7	28.7 20.0	25.2 20.6	29.1 19.3	29.6 15.9	28.5 20.0	24.3	26.1
6 มุกดาหาร	Mukdahan	29.5 21.8	29.6 22.0	28.0 20.7	27.7 19.9	26.5 19.0	27.7 18.3	28.2 18.4	28.2 20.0	24.1	26.2
7 ขอนแก่น	KHON KAEN	29.2 21.4	31.3 23.2	29.4 20.7	27.1 22.4	25.8 20.9	28.3 19.2	29.1 19.9	28.6 21.1	24.9	26.7
8 โกสุมพิสัย	Kosum Phisai	29.3 22.3	31.6 23.8	29.3 21.9	26.9 22.6	24.7 20.8	28.2 19.8	.. 19.8	28.3 21.6	25.0	..
9 ร้อยเอ็ด	ROI ET	28.8 22.4	31.0 22.4	28.8 21.0	28.0 20.8	25.4 20.0	28.0 19.2	28.1 18.7	28.3 20.6	24.5	26.6
10 ชัยภูมิ	CHAIYAPHUM	29.7 22.4	30.5 24.0	28.6 23.5	26.7 22.4	25.3 21.0	26.7 20.8	29.1 20.6	28.1 22.1	25.1	26.6
11 อุบลราชธานี	UBON RATCHATHANI	31.4 23.8	31.2 22.5	31.4 22.3	30.7 20.9	28.7 20.8	29.2 20.1	29.6 19.8	30.3 21.5	25.9	26.7
12 สุรินทร์	SURIN	27.5 24.0	30.2 23.0	29.8 22.0	28.3 21.0	25.4 19.3	27.8 19.8	28.5 19.8	28.2 21.3	24.8	26.7
13 ท่าตูม	Tha Tum	28.4 23.8	30.7 23.5	29.6 22.0	27.8 21.5	26.6 19.8	27.2 19.7	28.2 20.4	28.4 21.5	25.0	..
14 นางรอง	Nang Rong	26.2 24.0	29.7 23.3	29.3 22.8	26.6 21.5	24.5 19.5	25.8 17.3	.. 20.8	27.0 21.3	24.2	..

สถานี	Station	อุณหภูมิสูงสุดและต่ำสุดเป็นองศา ซ. Max. and Min. Temperature in degree C.							เฉลี่ยสูงสุดต่ำสุด Average Max. Min.	เฉลี่ยในสัปดาห์ Weekly Mean	ค่าปกติประจำเดือน Monthly Normal
		25	26	27	28	29	30	31			
15 นครราชสีมา	NAKHON RATCHASIMA	28.3 23.5	30.0 23.2	28.2 22.7	26.2 21.4	26.3 18.7	25.3 18.2	28.4 20.4	27.5 21.2	24.4	26.6
16 โชคชัย	Chok Chai	27.5 22.9	30.2 22.8	27.6 22.6	25.3 21.5	23.5 19.4	25.1 18.3	.. 20.2	26.5 21.1	23.8	..
ภาคกลาง	**CENTRAL PART**										
1 นครสวรรค์	NAKHON SAWAN	32.5 24.4	28.1 23.6	31.1 23.7	30.1 22.9	27.9 23.5	25.9 21.8	29.7 21.5	29.3 23.1	26.2	27.9
2 ลพบุรี	LOP BURI	31.0 23.0	30.1 23.4	32.0 22.5	29.3 23.0	27.0 22.5	27.3 22.0	31.5 22.5	25.2 22.7	24.0	27.5
3 สุพรรณบุรี	SUPHAN BURI	31.5 25.0	27.0 23.5	31.1 23.5	29.1 23.6	25.7 23.0	25.3 21.7	30.2 22.0	28.6 23.2	25.9	27.7
4 กาญจนบุรี	KANCHANABURI	29.9 23.0	27.0 23.0	29.9 23.3	27.8 22.2	25.5 22.8	23.2 21.4	28.2 21.2	27.4 22.4	24.9	27.1
5 ทองผาภูมิ	Thong Pha Phum	32.2 21.0	27.5 22.0	29.5 22.9	30.0 21.1	28.5 22.6	27.0 20.9	27.0 21.0	28.8 21.6	25.2	..
6 สนามบินดอนเมือง	Dong Muang Airport	30.3 25.8	29.9 23.8	31.4 24.0	30.6 22.5	27.0 23.0	27.5 22.3	30.0 23.0	29.5 23.5	26.5	28.2
7 พระนคร	PHRA NAKHON	30.5 26.0	30.8 25.0	31.8 24.1	30.7 23.5	27.8 22.7	26.8 22.5	30.2 23.1	29.8 23.8	26.8	27.8
8 ศูนย์วิจัย ฯ บางนา	Bang Na	30.3 26.0	29.5 24.9	30.8 24.8	29.8 23.2	26.8 22.6	25.2 21.8	29.0 22.7	28.8 23.7	26.3	..
ภาคตะวันออก	**EASTERN PART**										
1 ปราจีนบุรี	PRACHIN BURI	31.4 24.7	31.7 24.8	31.4 24.0	31.2 23.0	28.7 22.5	27.6 20.6	30.2 22.8	30.3 23.2	26.8	27.9
2 กบินทร์บุรี	Kabin Buri	31.6 ..	30.7 25.0	31.0 23.6	28.9 22.0	26.8 22.0	20.6	.. 22.8	29.5 22.7	26.1	..
3 อรัญประเทศ	Aranyaprathet	30.1 24.0	31.0 24.0	30.3 23.8	29.3 22.2	25.9 21.9	27.4 20.2	.. 21.4	29.0 22.5	25.8	27.4
4 ชลบุรี	CHON BURI	32.2 25.0	31.6 24.3	32.5 23.8	30.1 22.9	28.0 22.2	27.4 21.3	30.3 22.4	30.3 23.1	26.7	27.4
5 เกาะสีชัง	Ko Si Chang	30.3 25.2	29.8 24.9	31.2 25.1	29.8 23.8	27.4 23.5	26.8 22.7	28.5 23.4	29.1 24.1	26.6	27.3
6 สัตหีบ	Sattahip	33.4 24.1	32.5 24.0	34.8 23.7	30.4 22.4	29.8 22.0	.. 21.5	.. 21.2	32.2 22.7	27.5	28.0
7 ระยอง	RAYONG	31.5 25.0	31.8 24.0	32.5 23.6	32.5 23.8	29.0 22.5	28.9 22.9	.. 22.3	31.0 23.4	27.2	..
8 จันทบุรี	CHANTHABURI	31.1 24.0	30.2 23.5	30.5 23.2	30.3 23.6	29.0 22.0	28.0 21.5	29.2 22.9	29.8 23.0	26.4	27.3
9 คลองใหญ่	Khlong Yai	29.7 22.8	30.5 22.9	29.4 23.4	29.0 22.1	29.5 22.5	29.1 23.6	31.4 23.0	29.8 22.9	26.4	26.8
ภาคใต้	**SOUTHERN PART**										
1 หัวหิน	Hua Hin	30.5 24.6	30.0 23.9	30.9 23.3	27.5 22.9	26.9 23.3	25.5 22.4	28.3 21.5	28.5 23.1	25.8	27.1
2 ประจวบคีรีขันธ์	PRACHUAP KHIRI KHAN	31.0 22.5	30.7 23.9	31.0 23.0	28.8 23.8	29.5 22.9	26.2 24.5	27.3 21.7	29.2 23.2	26.2	26.9
3 ชุมพร	CHUMPHON	32.6 22.3	31.0 23.1	30.6 23.4	28.5 22.7	30.8 22.8	26.2 23.2	23.5 21.9	29.0 22.8	25.9	26.8
4 สุราษฎร์ธานี	SURAT THANI	31.6 22.9	31.2 24.3	30.7 22.9	30.1 22.8	30.0 22.5	28.7 23.2	24.3 23.2	29.5 23.1	26.3	27.0
5 เกาะสมุย	Ko Samui	29.7 23.0	30.5 24.1	29.0 23.6	29.2 24.0	29.3 23.2	27.5 24.3	23.5 22.5	28.4 23.5	26.0	..
6 นครศรีธรรมราช	NAKHON SI THAMMARAT	31.4 22.8	31.7 24.1	30.1 24.3	29.6 23.2	29.5 22.6	29.8 23.0	25.2 22.8	29.6 23.3	26.5	27.1
7 สงขลา	SONGKHLA	31.5 23.8	31.2 24.8	29.8 24.4	29.5 23.2	30.5 23.6	29.2 23.8	27.5 23.1	29.9 23.8	26.9	27.5
8 ปัตตานี	PATTANI	31.7 23.1	31.7 24.5	30.8 22.5	29.9 22.0	30.7 22.5	30.3 24.0	28.9 22.4	30.6 23.0	26.8	27.3
9 นราธิวาส	NARATHIWAT	30.3 23.1	30.9 25.0	31.5 22.0	27.1 22.0	29.5 22.8	27.7 22.4	29.0 23.3	29.4 22.9	26.2	26.8
10 ระนอง	RANONG	30.7 22.6	33.2 23.0	31.2 23.0	30.2 22.5	31.0 22.8	27.0 23.1	25.0 22.5	29.8 22.8	26.3	26.3
11 ภูเก็ต	PHUKET	30.0 23.5	32.0 24.2	29.0 24.5	30.0 24.2	29.5 22.5	30.0 24.0	28.0 23.0	29.8 23.7	26.8	27.0
12 สนามบินภูเก็ต	Phuket Airport	31.5 24.3	31.5 21.7	30.1 23.7	31.1 24.0	30.0 23.1	29.7 23.4	28.7 23.0	30.4 23.3	26.9	26.7
13 สนามบินตรัง	Trang Airport	32.4 23.6	32.0 24.6	30.2 23.7	28.3 23.6	31.2 22.4	31.7 23.2	29.0 22.6	30.7 23.4	27.1	27.0

แก้ไขเพิ่มเติมรายงานอากาศประจำสัปดาห์ฉบับที่ ๔๓/๒๕๑๔ เนื่องจากได้รับรายงานภายหลัง

Correction in weekly weather report No. 43/1971 for late report rainfall data

สถานีฝน	Station	วันที่และจำนวนน้ำฝนเป็นมิลลิเมตร Date and amount of rainfall in millimeters ตุลาคม October 18	19	20	21	22	23	24	ฝนรวม มม. Total rainfall mm.	ฝนรวมตั้งแต่ 1 มกราคม Accumulative rainfall since 1 January ปริมาณ มม. Amount mm.	สูงต่ำกว่าปกติ Above or below Normal
ภาคเหนือ	NORTHERN PART										
6 แม่สรวย	Mae Suai							3.5	3.5	1597.7	
39. เกาะคา	Ko Kha							0.4	0.4	1057.9	
53 น่านอย	Na Noi							7.0	7.0	985.0	
58. ท่าปลา	Tha Pla							6.2	6.2	1724.2	
59. ลัปแล	Laplae							3.4	3.4	1823.2	
61 เขื่อนภูมิพล	Phumibol Dam*							0.6	0.6	871.9	
74 บางกระทุ่ม	Bang Kratum							2.4	2.4	1298.7	
86 หล่มสัก	Lom Sak*							0.5	0.5	950.6	
87 ชนแดน	Chon Daen							29.2	29.2	1216.8	
ภาคตะวันออกเฉียงเหนือ	NORTHEASTERN PART										
7. ศรีเชียงใหม่	Si Chiang Mai							3.1	3.1	1414.4	
19 สวางแดนดิน	Sawang Daen Din							8.1	8.1	1349.5	
20 พรรณานิคม	Phanna Nikhom						10.6	12.8	23.4	1527.0	
22 บ้านแพง	Ban Phaeng							7.8	13.2	2276.8	
23 ท่าอุเทน	Tha Uthen							19.5	26.6	..	
24 นาแก	Na Kae						15.2	11.1	26.3	1532.0	
27 กาฬสินธุ์	KALASIN							1.2	1.2	1284.3	
41 เชียงยืน	Chiang Yun							0.3	0.3	1014.2	
72 โชคชัย	Chok Chai*							4.5	5.5	952.1	
78 นางรอง	Nang Rong*							0.2	0.2	1083.2	
82 ศีขรภูมิ	Sikhoraphum							8.5	8.5	1267.3	
92 เขมราฐ	Khemarat							8.1	10.1	1297.1	
ภาคกลาง	CENTRAL PART										
54 บางไทร	Bang Sai			76.6					76.6	1337.9	
91 อัมพวา	Amphawa							8.5	107.1	965.5	
92 สมุทรสาคร	SAMUT SAKHON							3.4	32.1	1278.9	-104.8
ภาคตะวันออก	EASTERN PART										
21 ระยอง	RAYONG							4.4	31.5	1294.4	+111.1
ภาคใต้	SOUTHERN PART										
19. บ้านนาสาร	Ban Na San							1.5	52.4	.	
21 สิชล	Sichon							13.4	36.1	1226.5	
22 ท่าศาลา	Tha Sala							6.8	70.9	..	
23. ชวาง	Chawang							3.5	33.7	1158.5	
24 ทุ่งสง	Thung Song							28.9	85.0	1418.7	

สถานีฝน	Station	วันที่และจำนวนน้ำฝนเป็นมิลลิเมตร Date and amount of rainfall in millimeters							ฝนรวม มม. Total rainfall mm.	ฝนรวมตั้งแต่ 1 มกราคม Accumulative rainfall since 1 January	
		ตุลาคม October								ปริมาณ มม. Amount mm.	สูงต่ำกว่าปกติ Above or below Normal
		18	19	20	21	22	23	24			
25 ร่อนพิบูล	Ron Phibun							20.4	137.4	..	
27 พัทลุง	PHATTHALUNG							23.4	73.3	880.7	-416.8
34 สะเดา	Sadao							8.2	66.6	1234.9	
41 ยะลา	YALA							23.5	62.1	949.2	..
42 ยะหา	Yaha							35.0	83.6	..	
43 รามัน	Raman							35.5	98.2	..	
44 บันนังสตา	Bannang Satar							18.9	70.1	1023.4	
45 เบตง	Betong							9.8	68.3	1123.1	
47 ยิ่งอ	Yi-ngo							40.8	86.5	..	
50 สุไหงโกลก	Sungai Kolok							60.1	131.4	1717.5	
57 ตะกั่วทุ่ง	Takua Thung							18.7	93.6	3002.8	
63 คูลองทอม	Khlong Tom							3.3	97.4	1745.8	
67 ยานตาขาว	Yan Ta Khao							47.1	67.1	1502.0	
69 สตูล	SATUN							14.3	79.3	..	

พิมพ์ที่ ร.พ. กรมอุตุนิยมวิทยา สำนักนายกรัฐมนตรี

บางกะปิ พระนคร

นาวาโท ธำรง กิติสิน ผู้พิมพ์โฆษณา 2514

กรมอุตุนิยมวิทยา สำนักนายกรัฐมนตรี

รายงานอากาศประจำสัปดาห์ ระหว่างวันที่ ๑ – ๗ พฤศจิกายน ๒๕๑๔

และ

การคาดหมายลักษณะอากาศ ระหว่างวันที่ ๘ – ๑๔ พฤศจิกายน ๒๕๑๔

ฉบับที่ ๔๕/๒๕๑๔

นาวาเอก ดร. เจริญ เจริญรัชต์ภาคย์

อธิบดีกรมอุตุนิยมวิทยา

METEOROLOGICAL DEPARTMENT
OFFICE OF THE PRIME MINISTER
BANGKOK, THAILAND

WEEKLY WEATHER REPORT

DURING THE PERIOD 1 – 7 NOVEMBER 1971

AND

WEATHER OUTLOOK

DURING 8 – 14 NOVEMBER 1971

No. 45/1971

ATMOSPHERIC SCIENCES
LIBRARY
NOV 1 1971
N.O.A.A.
U. S. Dept. of Commerce

Charoen Charoen-rajapark

Captain, R.T.N.

Director – General

การคาดหมายลักษณะอากาศใน ๗ วันข้างหน้า
ทั้งแต่วันที่ ๘ – ๑๔ พฤศจิกายน ๒๕๑๔

ลักษณะทั่วไป

บริเวณความกดอากาศสูงจากประเทศจีนแผ่ปกคลุมประเทศไทยตอนบน

ภาคเหนือ ภาคตะวันออกเฉียงเหนือ ภาคกลาง ภาคตะวันออก อ่าวไทย ฝั่งตะวันออก	ตลอดสัปดาห์ท้องฟ้าโปร่งเป็นส่วนมาก และอากาศค่อนข้างเย็นในภาคเหนือและภาคตะวันออกเฉียงเหนือ สำหรับภาคกลางและภาคตะวันออกอาจมีฝนเล็กน้อยเป็นบางแห่งบางตำบล
อ่าวไทย ฝั่งตะวันตก	ตลอดสัปดาห์จะมีฝนเกือบทั่วไป โดยเฉพาะทางตอนใต้ของภาค
ภาคใต้ ฝั่งตะวันตก	ตลอดสัปดาห์จะมีฝนหรือฝนฟ้าคะนองกระจาย
พระนคร และ ธนบุรี	ตลอดสัปดาห์ท้องฟ้าโปร่งเป็นส่วนมาก กับอาจมีฝนเล็กน้อยเป็นบางแห่ง

กรมอุตุนิยมวิทยา
๘ พ.ย.๑๔

Weather outlook for the period 8 - 14 November 1971

General Situation

The ridge of the high pressure area over China covers the Upper Thailand.

Northern Part: Northeastern Part: Central Part: Eastern Part: Gulf of Thailand, East Coast:	Throughout the week, mostly fair and rather cool in the northern and northeastern parts. Possible local showers over the central and eastern parts.
Gulf of Thailand, West Coast:	Throughout the week, almost widespread rains particularly over the southern portion.
Southern Thailand, West Coast:	Throughout the week, scattered showers or thundershowers.
Phra Nakhon & Thonburi:	Throughout the week, mostly fair with possible local showers.

Meteorological Department
8 November 1971

สรุปลักษณะอากาศทั่วไปในรอบสัปดาห์
ตั้งแต่วันที่ ๑ – ๗ พฤศจิกายน ๒๔๑๔

๑. ตลอดสัปดาห์ บริเวณความกดอากาศสูงจากประเทศจีนยังคงแผ่ปกคลุมประเทศไทยตอนบน โดยมีร่องความกดอากาศต่ำพาดผ่านอ่าวไทยตอนล่าง ลักษณะเช่นนี้ทำให้มีฝนและฝนฟ้าคะนองเกือบทั่วไปในภาคใต้ ส่วนภาคกลาง ภาคตะวันออก และอ่าวไทยฝั่งตะวันออกมีฝนและฝนฟ้าคะนองเป็นแห่ง ๆ ภาคเหนือและภาคตะวันออกเฉียงเหนือมีฝนเล็กน้อยเป็นบางแห่ง

ในระหว่างสัปดาห์ ปรากฏว่าพายุดีเปรสชั่นซึ่งเคลื่อนตัวผ่านภาคใต้ของประเทศไทยและเข้าสู่อ่าวเบงกอลเมื่อสัปดาห์ที่แล้ว ได้ทวีกำลังแรงขึ้นเป็นพายุไซโคลน พายุได้เคลื่อนตัวต่อไปทางเหนือเข้าสู่ปากีสถานตะวันออก ทางตะวันออกของเมืองดักกา พายุนี้แทบไม่มีผลกระทบกระเทือนฝนในภาคเหนือของประเทศไทยเลย

๒. ในระหว่างสัปดาห์ ปริมาณฝนสูงสุดประจำวันที่ตรวจวัดได้ในภาคต่าง ๆ ของประเทศมีดังนี้.–

ภาคเหนือ	๙.๘ มม.ที่ อ.เมือง	จ.แม่ฮ่องสอน	เมื่อวันที่ ๗ พ.ย.	
ภาคตะวันออกเฉียงเหนือ	ไม่มีรายงานฝนตก			
ภาคกลาง	๖๖.๗ มม.ที่ อ.ปากท่อ	จ.ราชบุรี	" ๒ "	
ภาคตะวันออก	๓๗.๘ " ที่ อ.สัตหีบ	จ.ชลบุรี	" ๒ "	
ภาคใต้	๒๔๒.๑ " ที่ อ.เมือง	จ.ชุมพร	" ๓ "	

กรมอุตุนิยมวิทยา
๘ พ.ย.๑๔

General Situation

Period 1 - 7 November 1971

1. Throughout the week, the high pressure area over China maniland spread southward to cover Upper Thailand, with the low pressure trough lying across the lower part of the Gulf of Thailand. Consequently almost widespread rainshowers and thunder rainshowers were experienced over the southern Thailand, and scattered rainshowers and thunder rainshowers were observed in the central Thailand, eastern Thailand and the Gulf of Thailand East Coast, while local light showers were experienced in the remaining parts.

The tropical depression, which moved across the southern Thailand into the Bay of Bengal during the preceeding week, further intensified to become a tropical cyclone and moved northward to the east of Dacca, East Pakistan. This cyclone however had little effect on the rainfall conditions in the northern Thailand.

2. During the week the daily heaviest rainfalls in various parts of Thailand were as follows:-

Northern Part	9.8 mm.at Mae Hong Son	on 7 November	
Northeastern Part	No report		
Central Part	66.7 " at Pak The	" 2 "	
Eastern Part	37.8 " at Sattahip	" 2 "	
Southern Part	242.1 " at Chumphon	" 3 "	

Meteorological Department
8 November 1971

ข่าวอากาศเพื่อการเกษตรประจำสัปดาห์

เมื่อวันที่ ๑ - ๗ พฤศจิกายน มีลักษณะอากาศซึ่งพอสรุปได้ดังต่อไปนี้ :-

ตลอดสัปดาห์บริเวณความกดอากาศสูงจากประเทศจีนยังคงแผ่ปกคลุมประเทศไทยตอนบน โดยมีร่องความกดอากาศต่ำพาดผ่านอ่าวไทยตอนล่าง ลักษณะเช่นนี้ทำให้มีฝนและฝนฟ้าคะนองเกือบทั่วไปในภาคใต้ ส่วนภาคกลาง ภาคตะวันออกและอ่าวไทยฝั่งตะวันออก มีฝนและฝนฟ้าคะนองเป็นแห่ง ๆ ภาคเหนือและภาคตะวันออกเฉียงเหนือมีฝนเล็กน้อยเป็นบางแห่ง

ในระหว่างสัปดาห์ ปรากฏว่าพายุดีเปรสชั่นซึ่งเคลื่อนตัวผ่านภาคใต้ของประเทศไทยและเข้าสู่อ่าวเบงกอลเมื่อสัปดาห์ที่แล้วได้หวีกำลังแรงขึ้นเป็นพายุไซโคลน พายุได้เคลื่อนตัวต่อไปทางเหนือเข้าสู่ปากีสถานตะวันออก ทางตะวันออกของเมืองคักกา พายุนี้แทบไม่มีผลกระทบกระเทือนฝนในภาคเหนือของประเทศไทยเลย.

ข้อควรทราบ

เนื่องจากบริเวณความกดอากาศสูงจากประเทศจีนได้แผ่ลงมาปกคลุมประเทศไทยตอนบน อันจะเป็นเหตุให้ในสัปดาห์นี้ภาคเหนือ และภาคตะวันออกเฉียงเหนือท้องฟ้าโปร่งเป็นส่วนมาก มีแดดดี และอากาศค่อนข้างเย็น สำหรับภาคกลางและภาคตะวันออกอาจมีฝนเล็กน้อยได้เป็นบางแห่ง ส่วนภาคใต้ฝั่งตะวันออกจะมีฝนเกือบทั่วไปโดยเฉพาะทางตอนใต้ของภาค แต่ทางฝั่งตะวันตกมีฝนกระจาย.

กองอากาศเกษตร กรมอุตุนิยมวิทยา

๘ พฤศจิกายน ๒๕๑๔

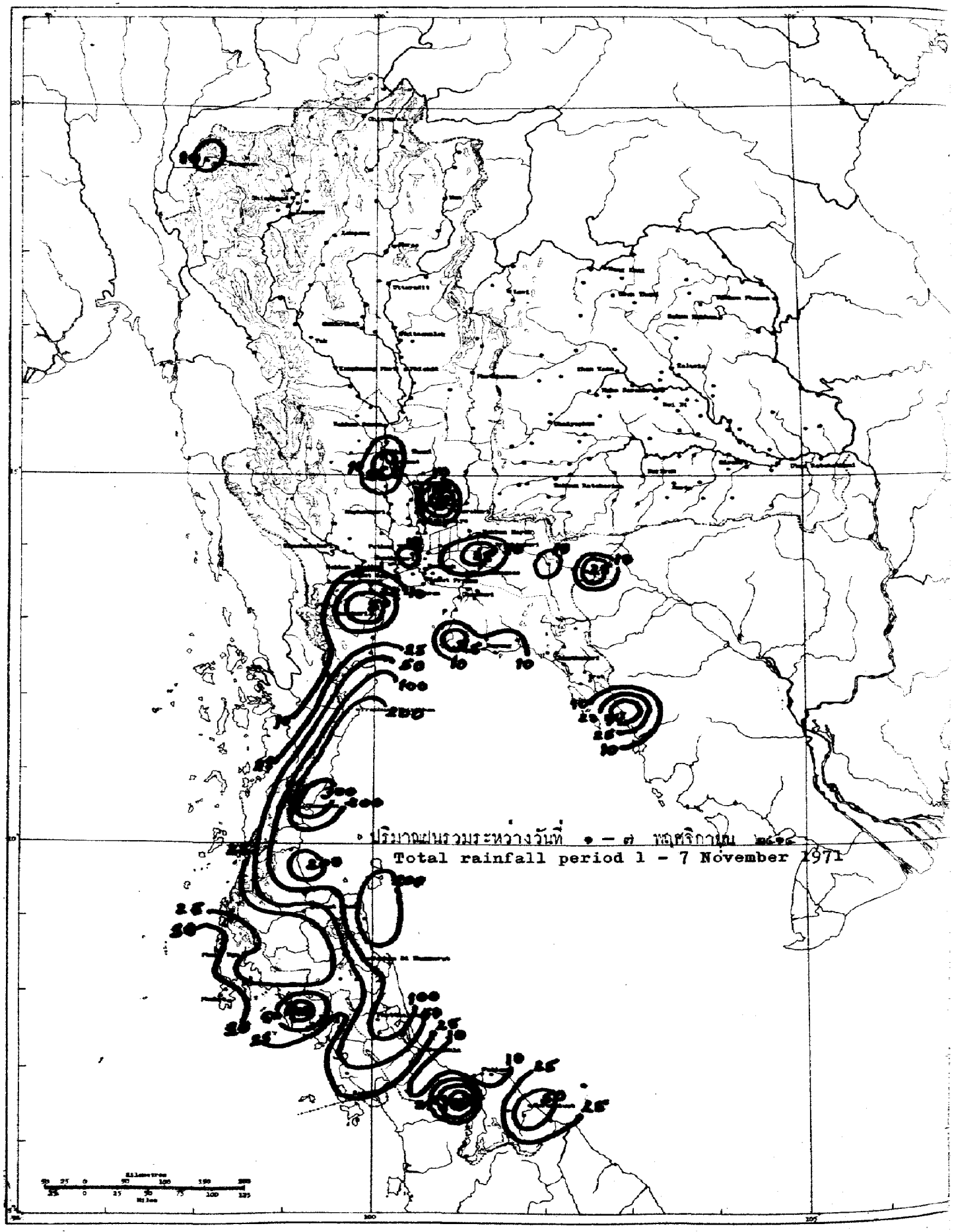
ปริมาณฝนรวมระหว่างวันที่ ๑ – ๗ พฤศจิกายน ๒๕๑๔
Total rainfall period 1 - 7 November 1971

สถานีฝน	Station	วันที่และจำนวนน้ำฝนเป็นมิลลิเมตร Date and amount of rainfall in millimeters พฤศจิกายน November 1	2	3	4	5	6	7	ฝนรวม มม. Total rainfall mm.	ฝนรวมตั้งแต่ 1 มกราคม Accumulative rainfall since 1 January ปริมาณ มม. Amount mm.	สูงต่ำกว่าปกติ Above or below Normal
ภาคเหนือ	**NORTHERN PART**										
1 เชียงราย	CHIANG RAI*							5.2	5.2	2165.4	+527.7
2 แม่สาย	Mae Sai								0.0	1815.7	
3 เชียงแสน	Chiang Saen								0.0	1802.5	
4 เชียงของ	Chiang Khong								0.0	1776.3	
5 แม่จัน	Mae Chan								0.0	..	
6 แม่สรวย	Mae Suai								0.0	1633.3	
7 เทิง	Thoeng								0.0	1456.4	
8 เชียงคำ	Chiang Kham								0.0	1286.4	
9 เวียงป่าเป้า	Wiang Pa Pao								0.0	..	
10 พาน	Phan								0.0	1227.0	
11 แม่ใจ	Mae Chai								0.0	953.9	
12 พะเยา	Phayao								0.0	1120.8	
13 จุน	Chun								0.0	856.6	
14 แม่ฮ่องสอน	MAE HONG SON*		T					9.8	9.8	1421.5	+223.5
15 ปาย	Pai								0.0	..	
16 ขุนยวม	Khun Yuam								0.0	1265.0	
17 แม่ลาน้อย	Mae La Noi								0.0	..	
18 แม่สะเรียง	Mae Sariang*								0.0	1345.4	+ 87.3
19 เชียงใหม่	CHIANG MAI*							3.0	3.0	1420.9	+156.7
20 ฝาง	Fang								0.0	1775.7	
21 แม่อาย	Mae Ai	..	..	..	..	..	..	..	..	..	
22 เชียงดาว	Chiang Dao	..	..	..	..	..	..	..	..	..	
23 แม่แตง	Mae Taeng								0.0	1522.4	
24 แม่ริม	Mae Rim								0.0	1221.1	
25 สันทราย	San Sai								0.0	1518.5	
26 ดอยสะเก็ด	Doi Saket								0.0	1336.8	
27 สันกำแพง	San Kamphaeng								0.0	..	
28 หางดง	Hang Dong								0.0	1272.8	
29 สารภี	Saraphi	..	..	..	..	..	..	..	..	..	
30 สันป่าตอง	San Pa Tong								0.0	998.9	
31 จอมทอง	Chom Thong								0.0	1010.8	
32 ฮอด	Hot								0.0	1117.8	
33 ลำพูน	LAMPHUN								0.0	894.2	..
34 ป่าซาง	Pa Sang								0.0	1054.2	
35 ลี้	Li								0.0	..	
36 ลำปาง	LAMPANG*							0.4	0.4	1310.0	+324.2
37 งาว	Ngao	..	..	..	..	..	..	..	..	..	
38 แจ้ห่ม	Chae Hom								0.0	..	
39 เกาะคา	Ko Kha								0.0	1109.6	
40 สบปราบ	Sop Prap								0.0	1065.0	

สถานีฝน	Station	วันที่และจำนวนน้ำฝนเป็นมิลลิเมตร Date and amount of rainfall in millimeters พฤศจิกายน November 1	2	3	4	5	6	7	ฝนรวม มม. Total rainfall mm.	ฝนรวมตั้งแต่ 1 มกราคม Accumulative rainfall since 1 January ปริมาณ มม. Amount mm.	สูงต่ำกว่าปกติ Above or below Normal
41 เถิน	Thoen								0.0	1466.9	
42 แม่ฟริก	Mae Phrik								0.0	..	
43 แพร่	PHRAE *							0.5	0.5	1405.0	+416.5
44 สอง	Song								0.0	1400.7	
45 สูงเม่น	Sung Men								0.0	..	
46 เด่นชัย	Den Chai								0.0	1282.2	
47 น่าน	NAN *								0.0	1247.9	+145.3
48 ทุ่งช้าง	Thung Chang								0.0	1460.0	
49 เชียงกลาง	Chiang Klang								0.0	..	
50 ท่าวังผา	Tha Wang Pha *								0.0	1414.4	
51 บัว	Pua								0.0	1467.5	
52 สา	Sa								0.0	1047.6	
53 นาน้อย	Na Noi								0.0	985.0	
54 อุตรดิตถ์	UTTARADIT *								0.0	1721.2	+275.1
55 ฟากท่า	Fak Tha								0.0	1017.6	
56 น้ำปาด	Nam Pat								0.0	1213.4	
57 สนามบินอุตรดิตถ์	Uttaradit Airport *								0.0	1845.5	
58 ท่าปลา	Tha Pla								0.0	1728.0	
59 ลับแล	Laplae								0.0	1867.0	
60 ตาก	TAK *								0.0	1048.0	+279.5
61 เขื่อนภูมิพล	Bhumibol Dam *								0.0	994.1	
62 บ้านตาก	Ban Tak								0.0	867.4	
63 แม่ระมาด	Mae Ramat	..	..	..	..	..	..	..	..	..	
64 แม่สอด	Mae Sot *						4.9		4.9	1627.6	+154.6
65 สุโขทัย	SUKHOTHAI								0.0	865.0	..
66 ทุ่งเสลี่ยม	Thung Saliam								0.0	..	
67 สวรรคโลก	Sawankhalok								0.0	1192.1	
68 กงไกรลาศ	Kong Krailat								0.0	1301.5	
69 บ้านด่านลานหอย	Ban Dan Lan Hoi	..	..	..	..	..	..	..	..	..	
70 พิษณุโลก	PHITSANULOK *								0.0	1550.8	+210.4
71 นครไทย	Nakhon Thai	..	..	..	..	..	..	..	..	..	
72 พรหมพิราม	Phrom Phiram	..	..	..	..	..	..	..	..	1177.8	
73 วังทอง	Wang Thong			0.5					0.5	1211.3	
74 บางกระทุ่ม	Bang Krathum								0.0	1359.8	
75 กำแพงเพชร	KAMPHAENG PHET								0.0	1190.9	+366.3
76 พรานกระต่าย	Phran Kratai								0.0	..	
77 คลองขลุง	Khlong Khlung								0.0	..	
78 ขาณุวรลักษบุรี	Khanu Woralaksaburi								0.0	1586.0	
79 พิจิตร	PHICHIT								0.0	1228.9	-130.2
80 สามง่าม	Sam Ngam								0.0	..	
81 ตะพานหิน	Taphan Hin								0.0	1097.2	

สถานีฝน	Station	วันที่และจำนวนน้ำฝนเป็นมิลลิเมตร Date and amount of rainfall in millimeters พฤศจิกายน November 1	2	3	4	5	6	7	ฝนรวม มม. Total rainfall mm.	ฝนรวมตั้งแต่ 1 มกราคม Accumulative rainfall since 1 January ปริมาณ มม. Amount mm.	สูงต่ำกว่าปกติ Above or below Normal
82 บางมูลนาค	Bang Mun Nak								0.0	..	
83 โพทะเล	Pho Thale	..	..	..	..	..	..	..	..	..	
84 **เพชรบูรณ์**	**PHETCHABUN***								0.0	870.4	-277.4
85 หล่มเก่า	Lom Kao								0.0	1081.9	
86 หล่มสัก	Lom Sak*								0.0	971.3	
87 ชนแดน	Chon Daen								0.0	1230.1	
88 หนองไผ่	Nong Phai								0.0	928.7	
89 วิเชียรบุรี	Wichian Buri*								0.0	1072.5	
ภาคตะวันออกเฉียงเหนือ	**NORTHEASTERN PART**										
1 **เลย**	**LOEI***								0.0	1045.7	-194.8
2 เชียงคาน	Chiang Khan								0.0	906.8	
3 ท่าลี่	Tha Li								0.0	967.6	
4 ด่านซ้าย	Dan Sai								0.0	964.5	
5 วังสพุง	Wang Saphung								0.0	1119.9	
6 **หนองคาย**	**NONG KHAI***								0.0	1800.8	+178.8
7 ศรีเชียงใหม่	Si Chiang Mai								0.0	1414.4	
8 ท่าบ่อ	Tha Bo								0.0	1612.7	
9 โพนพิสัย	Phon Phisai								0.0	1809.8	
10 บึงกาฬ	Bung Kan								0.0	2192.5	
11 เซกา	Seka	..	..	..	..	..	..	..	..	..	
12 **อุดรธานี**	**UDON THANI***								0.0	1449.6	+145.4
13 เพ็ญ	Phen	..	..	..	..	..	..	..	..	2327.9	
14 กุมภวาปี	Kumphawapi								0.0	1118.2	
15 หนองหาร	Nong Han								0.0	1406.2	
16 หนองบัวลำภู	Nong Bua Lam Phu								0.0	..	
17 **สกลนคร**	**SAKON NAKHON***								0.0	1961.8	+525.2
18 วานรนิวาส	Wanon Niwat								0.0	..	
19 สว่างแดนดิน	Sawang Daen Din								0.0	1350.7	
20 พรรณานิคม	Phanna Nikhom								0.0	1528.0	
21 **นครพนม**	**NAKHON PHANOM***								0.0	1992.9	-105.8
22 บ้านแพง	Ban Phaeng								0.0	2278.3	
23 ท่าอุเทน	Tha Uthen								0.0	..	
24 นาแก	Na Kae								0.0	1536.3	
25 ธาตุพนม	That Phanom								0.0	1644.3	
26 มุกดาหาร	Mukdahan*								0.0	1765.6	+445.6
27 **กาฬสินธุ์**	**KALASIN**								0.0	1286.1	-120.1
28 ยางตลาด	Yang Talat								0.0	1441.4	
29 สหัสขันธ์	Sahatsakhan								0.0	..	
30 กุฉินารายณ์	Kuchinarai	..	..	..	..	..	..	..	..	..	
31 กมลาไสย	Kamalasai								0.0	1494.7	
32 **ร้อยเอ็ด**	**ROI ET***								0.0	1573.1	+236.8

สถานีฝน	Station	วันที่และจำนวนน้ำฝนเป็นมิลลิเมตร Date and amount of rainfall in millimeters พฤศจิกายน November 1	2	3	4	5	6	7	ฝนรวม มม. Total rainfall mm.	ฝนรวมตั้งแต่ 1 มกราคม Accumulative rainfall since 1 January ปริมาณ มม. Amount mm.	สูงต่ำกว่าปกติ Above or below Normal
33 โพนทอง	Phon Thong	..	..	..	..	..	..	..	..	..	
34 ธวัชบุรี	Thawatchaburi								0.0	1740.0	
35 อาจสามารถ	At Samat								0.0	1609.3	
36 เสลภูมิ	Selaphum	..	..	..	..	..	..	..	..	..	
37 จตุรพักตร์พิมาน	Chaturaphak Phiman								0.0	1128.3	
38 เกษตรวิสัย	Kaset Wisai								0.0	1442.7	
39 สุวรรณภูมิ	Suwannaphum								0.0	1657.2	
40 มหาสารคาม	MAHA SARAKHAM								0.0	1435.4	+201.6
41 เชียงยืน	Chiang Yun								0.0	1014.2	
42 กันทรวิชัย	Kantharawichai								0.0	1033.5	
43 โกสุมพิสัย	Kosum Phisai *								0.0	1146.8	
44 บรบือ	Borabu								0.0	1295.7	
45 วาปีปทุม	Wapi Pathum								0.0	1130.2	
46 พยัคฆภูมิพิสัย	Phayakkhaphum Phisai								0.0	1306.0	
47 ขอนแก่น	KHON KAEN *								0.0	1166.7	- 80.5
48 น้ำพอง	Nam Phong	..	..	..	..	..	..	..	..	..	
49 ภูเวียง	Phu Wiang								0.0	1292.8	
50 ชุมแพ	Chum Phae								0.0	1048.7	
51 มัญจาคีรี	Mancha Khiri								0.0	1000.8	
52 ชนบท	Chonnabot								0.0	1222.2	
53 บ้านไผ่	Ban Phai								0.0	1288.8	
54 พล	Phon								0.0	979.2	
55 หนองสองห้อง	Nong Song Hong								0.0	1119.7	
56 ชัยภูมิ	CHAIYAPHUM *								0.0	1170.1	+315.8
57 เกษตรสมบูรณ์	Kaset Sombun	..	..	..	..	..	..	..	..	..	
58 ภูเขียว	Phu Khieo								0.0	895.5	
59 คอนสวรรค์	Khon Sawan								0.0	1092.2	
60 จัตุรัส	Chatturat								0.0	886.4	
61 บำเหน็จณรงค์	Bamnet Narong	..	..	..	..	..	..	..	..	..	
62 นครราชสีมา	NAKHON RATCHASIMA *								0.0	1014.3	- 95.6
63 บัวใหญ่	Bua Yai								0.0	..	
64 คง	Khong								0.0	948.2	
65 ด่านขุนทด	Dan Khun Thot								0.0	941.5	
66 โนนไทย	Non Thai								0.0	767.3	
67 โนนสูง	Non Sung								0.0	988.7	
68 พิมาย	Phimai								0.0	1138.6	
69 สีคิ้ว	Sikhiu								0.0	956.1	
70 สูงเนิน	Sung Noen								0.0	1060.5	
71 ปักธงชัย	Pak Thong Chai								0.0	893.6	
72 โชคชัย	Chok Chai *								0.0	1013.8	
73 ครบุรี	Khon Buri								0.0	791.6	

สถานีฝน	Station	วันที่และจำนวนน้ำฝนเป็นมิลลิเมตร Date and amount of rainfall in millimeters พฤศจิกายน November 1	2	3	4	5	6	7	ฝนรวม มม. Total rainfall mm.	ฝนรวมตั้งแต่ 1 มกราคม Accumulative rainfall since 1 January ปริมาณ มม. Amount mm.	สูงต่ำกว่าปกติ Above or below Normal
74 **บุรีรัมย์**	**BURI RAM**								0.0	1383.8	+ 54.5
75 พุทไธสง	Phutthaisong	..	..	..	..	..	..	..	..	..	
76 สตึก	Satuk								0.0	984.0	
77 ลำปลายมาศ	Lam Phai Mat								0.0	1164.7	
78 นางรอง	Nang Rong								0.0	1127.3	
79 **สุรินทร์**	**SURIN***								0.0	1166.8	+ 40.3
80 รัตนบุรี	Rattanaburi								0.0	1222.8	
81 ท่าตูม	Tha Tum*								0.0	1488.4	
82 สีขรภูมิ	Sikhoraphum								0.0	1306.3	
83 ปราสาท	Prasat								0.0	..	
84 สังขะ	Sangkha								0.0	971.4	
85 **ศรีสะเกษ**	**SI SA KET**								0.0	1071.7	-209.6
86 ราษีไศล	Rasi Salai								0.0	1320.6	
87 กันทรารมย์	Kanthararom								0.0	1186.1	
88 ขุขันธ์	Khukhan								0.0	1117.7	
89 ขุนหาญ	Khun Han								0.0	..	
90 กันทรลักษ์	Kantharalak								0.0	1133.1	
91 **อุบลราชธานี**	**UBON RATCHATHANI***								0.0	1348.3	-314.1
92 เขมราฐ	Khemarat								0.0	1316.9	
93 อำนาจเจริญ	Amnat Charoen								0.0	..	
94 ยโสธร	Yasothon								0.0	1338.3	
95 ตระการพืชผล	Trakan Phutphon								0.0	1283.2	
96 มหาชนะชัย	Maha Chana Chai								0.0	1359.9	
97 เขื่องใน	Khuang Nai								0.0	1305.5	
98 โขงเจียม	Khong Chiam								0.0	1339.9	
99 เดชอุดม	Det Udom								0.0	1494.7	
100 บุณฑริก	Buntharik								0.0	..	
ภาคกลาง	**CENTRAL PART**										
1 **นครสวรรค์**	**NAKHON SAWAN***			1.3					1.3	984.0	-198.4
2 บรรพตพิสัย	Banphot Phisai								0.0	1067.5	
3 ชุมแสง	Chumsaeng								0.0	..	
4 หนองบัว	Nong Bua	..	..	..	..	..	..	..	..	..	
5 ลาดยาว	Lat Yao								0.0	955.4	
6 ท่าตะโก	Tha Tako								0.0	737.2	
7 พยุหคีรี	Phayuha Khiri								0.0	..	
8 ตากฟ้า	Takhfi								0.0	1394.8	
9 **อุทัยธานี**	**UTHAI THANI**								0.0	1133.9	- 40.1
10 สว่างอารมณ์	Sawang Arom								0.0	..	
11 บ้านไร่	Ban Rai								0.0	..	
12 ทัพทัน	Thap Than								0.0	1142.1	
13 หนองฉาง	Nong Chang								0.0	1300.6	

สถานีฝน	Station	วันที่และจำนวนน้ำฝนเป็นมิลลิเมตร Date and amount of rainfall in millimeters							ฝนรวม มม. Total rainfall mm	ในรวมตั้งแต่ 1 มกราคม Accumulative rainfall since 1 January	
		พฤศจิกายน November								ปริมาณ มม. Amount mm.	สูงต่ำกว่าปกติ Above or below Normal
		1	2	3	4	5	6	7			
14 หนองขาหย่าง	Nong Khayang								0.0	..	
15 ชัยนาท	CHAI NAT								0.0	1022.2	-193.7
16 มโนรมย์	Manorom								0.0	945.2	
17 วัดสิงห์	Wat Sing								0.0	1060.4	
18 หันคา	Hankha								0.0	..	
19 สิงห์บุรี	SING BURI								0.0	774.6	-335.5
20 อินทร์บุรี	In Buri								0.0	1108.3	
21 บางระจัน	Bang Rachan								0.0	972.5	
22 พรหมบุรี	Phrom Buri								0.0	841.9	
23 ลพบุรี	LOP BURI*			T		6.1			6.1	1152.3	- 77.3
24 บ้านหมี่	Ban Mi								0.0	..	
25 บัวชุม	Bua Chum*								0.0	905.1	
26 ชัยบาดาล	Chai Badan								0.0	1083.6	
27 พัฒนานิคม	Phatthana Nikhom	..	..	..	..	..	..	..	..	..	
28 โคกสำโรง	Khok Samrong								0.0	750.5	
29 ท่าวุ้ง	Tha Wung					36.1			36.1	1068.9	
30 สุพรรณบุรี	SUPHAN BURI*			0.4					0.4	1060.9	-191.1
31 เดิมบางนางบวช	Doembang Nangbuat								0.0	750.7	
32 สามชุก	Sam Chuk								0.0	..	
33 ดอนเจดีย์	Don Chedi								0.0	..	
34 ศรีประจันต์	Si Phrachan	..	..	..	..	..	..	..	..	..	
35 อู่ทอง	U Thong								0.0	..	
36 บางปลาม้า	Bang Pa Ma			10.8					10.8	871.1	
37 สองพี่น้อง	Song Phi Nong								0.0	..	
38 อ่างทอง	ANG THONG								0.0	1109.6	-180.5
39 โพธิ์ทอง	Pho Thong			6.2					6.2	1307.1	
40 ไชโย	Chaiyo								0.0	..	
41 วิเศษชัยชาญ	Wiset Chai Chan								0.0	882.6	
42 ป่าโมก	Pa Mok								0.0	..	
43 สระบุรี	SARABURI			26.2					26.2	1938.5	+489.6
44 พระพุทธบาท	Phra Phutthabat	..	..	..	..	..	..	..	..	..	
45 บ้านหมอ	Ban Mo	..	..	..	..	56.3	..	..	56.3	945.0	
46 เสาไห้	Sao Hai								0.0	1021.7	
47 แก่งคอย	Kaeng Khoi			8.6					8.6	1374.7	
48 หนองแค	Nong Khae								0.0	1319.4	
49 พระนครศรีอยุธยา	PHRA NAKHON SI AYUTTHAYA								0.0	..	..
50 ท่าเรือ	Tha Rua			6.4					6.4	916.1	
51 ผักไห่	Phak Hai								0.0	..	
52 บางบาล	Bang Ban								0.0	1528.3	
53 เสนา	Sena								0.0	..	
54 บางไทร	Bang Sai								0.0	1399.2	

สถานีฝน	Station	วันที่และจำนวนน้ำฝนเป็นมิลลิเมตร Date and amount of rainfall in millimeters							ฝนรวม มม. Total rainfall mm.	ฝนรวมตั้งแต่ 1 มกราคม Accumulative rainfall since 1 January	
		พฤศจิกายน November								ปริมาณ มม. Amount mm.	สูงต่ำกว่าปกติ Above or below Normal
		1	2	3	4	5	6	7			
55 บางปะอิน	Bang Pa-in								0.0	937.1	
56 ปทุมธานี	PATHUM THANI		3.7						3.7	1129.7	-360.1
57 หนองเสือ	Nong Sua								0.0	..	
58 ธัญบุรี	Thanyaburi								0.0	..	
59 รังสิต	Rangsit		9.0						9.0	1220.8	
60 ลำลูกกา	Lam Luk Ka								0.0	..	
61 นนทบุรี	NONTHABURI								0.0	1254.1	-113.9
62 บางบัวทอง	Bang Bua Thong		10.3						10.3	1173.2	
63 ธนบุรี	THON BURI								0.0	..	..
64 ตลิ่งชัน	Taling Chan								0.0	..	
65 บางขุนเทียน	Bang Khun Thian								0.0	..	
66 ราษฎร์บูรณะ	Rat Burana								0.0	..	
67 พระนคร	PHRA NAKHON*		T				2.8		2.8	1483.1	- 37.4
68 สนามบินดอนเมือง	Don Muang Airport		4.4						4.4	1213.5	-386.3
69 บางเขน	Bang Khen		7.3				15.4		22.7	1557.1	
70 มีนบุรี	Min Buri								0.0	1018.7	
71 ลาดกระบัง	Lat Krabang								0.0	..	
72 ศูนย์วิจัยบางนา	Bangk Na*								0.0	1316.9	
73 กาญจนบุรี	KANCHANABURI*		3.0	3.1					6.1	1072.8	+ 18.3
74 สังขละบุรี	Sangkhla Buri								0.0	..	
75 เพชรบูรณ์	Pilok	..	..	..	..	..	..	..	..	..	
76 ทองผาภูมิ	Thong Pha Phum*			T					T	1655.8	
77 ศรีสวัสดิ์	Si Sawat								0.0	..	
78 ไทรโยค	Sai Yok	..	..	..	..	..	..	..	..	..	
79 พนมทวน	Phanom Thuan								0.0	..	
80 ท่าม่วง	Tha Muang		5.3						5.3	1039.1	
81 นครปฐม	NAKHON PATHOM						8.3		8.3	1116.4	-195.7
82 บางเลน	Bang Len								0.0	..	
83 นครชัยศรี	Nakhon Chaisi		1.7				3.5		5.2	927.8	
84 ราชบุรี	RATCHABURI		39.2			7.1			46.3	1189.8	+123.8
85 บ้านโป่ง	Ban Pong		5.0						5.0	769.1	
86 โพธาราม	Photharam		9.4						9.4	782.0	
87 ดำเนินสะดวก	Damnoen Saduak		13.2			6.5			19.7	..	
88 ปากท่อ	Pak Tho		66.7						66.7	..	
89 สมุทรสงคราม	SAMUT SONGKHRAM		24.0						24.0	956.8	-170.2
90 บางคนที	Bang Khonthi		42.8	2.3					45.1	925.3	
91 อัมพวา	Amphawa		39.9						39.9	1126.5	
92 สมุทรสาคร	SAMUT SAKHON								0.0	1357.7	- 89.2
93 กระทุ่มแบน	Kratum Baen	..	..	..	..	..	..	..	..	..	
94 สมุทรปราการ	SAMUT PRAKAN								0.0	1471.5	- 87.5
95 บางพลี	Bang Phli						7.5		7.5	1403.9	

สถานีฝน	Station	วันที่และจำนวนน้ำฝนเป็นมิลลิเมตร Date and amount of rainfall in millimeters พฤศจิกายน November 1	2	3	4	5	6	7	ฝนรวม มม. Total rainfall mm.	ฝนรวมตั้งแต่ 1 มกราคม Accumulative rainfall since 1 January ปริมาณ มม. Amount mm.	สูงต่ำกว่าปกติ Above or below Normal
ภาคตะวันออก	**EASTERN PART**										
1 **นครนายก**	**NAKHON NAYOK**								0.0	1699.0	-370.4
2 บ้านนา	Ban Na		8.3						8.3	1503.1	
3 ปากพลี	Pak Phli								0.0	2215.6	
4 องครักษ์	Ongkharak								0.0	1616.1	
5 **ปราจีนบุรี**	**PRACHIN BURI***		25.2			5.9	0.5		31.6	2068.2	+ 84.1
6 ประจันตคาม	Prachantakham		25.1						25.1	..	
7 บ้านสร้าง	Ban Sang		10.6						10.6	1627.9	
8 ศรีมหาโพธิ	Si Maha Phot		1.4			4.5			5.9	1795.3	
9 กบินทร์บุรี	Kabin Buri*		1.0			13.1			14.1	1689.3	
10 สระแก้ว	Sa Kaeo		3.0			0.5			3.5	1486.0	
11 วัฒนานคร	Watthana Nakhon	2.8	5.9						8.7	1355.3	
12 อรัญประเทศ	Aranyaprathet*	4.0	8.4			16.4			28.8	1478.4	-139.1
13 **ฉะเชิงเทรา**	**CHACHOENGSAO**								0.0	..	..
14 บ้านโพธิ์	Ban Pho								0.0	1395.4	
15 **ชลบุรี**	**CHON BURI***		0.2			1.7			1.9	1346.1	- 72.3
16 พานทอง	Phan Thong								0.0	964.5	
17 บ้านบึง	Ban Bung								0.0	938.3	
18 เกาะสีชัง	Ko Sichang*	T	T						T	1203.1	
19 ศรีราชา	Si Racha								0.0	1186.0	
20 สัตหีบ	Sattahip*		37.8						37.8	1872.5	+720.0
21 **ระยอง**	**RAYONG**	T	17.1						17.1	1369.2	+157.0
22 บ้านค่าย	Ban Khai		2.4						2.4	1094.6	
23 แกลง	Klaeng	1.1	2.7			7.5			11.3	1849.8	
24 **จันทบุรี**	**CHANTHABURI***	5.7	2.0			1.7			9.4	2266.4	-698.9
25 ท่าใหม่	Tha Mai								0.0	1732.4	
26 มะขาม	Makham	8.6							8.6	..	
27 **ตราด**	**TRAT**								0.0	3357.8	-299.4
28 เขาสมิง	Khao Saming	..	..	..	..	..	..	..	..	..	
29 แหลมงอบ	Laem Ngop		1.0						1.0	..	
30 คลองใหญ่	Khlong Yai*	T	17.0	4.2	T	36.5			57.7	3765.8	-961.6
ภาคใต้	**SOUTHERN PART**										
1 **เพชรบุรี**	**PHETCHABURI**		46.3	5.4					51.7	1202.3	+ 97.2
2 บ้านแหลม	Ban Laem		67.0						67.0	1007.5	
3 บ้านลาด	Ban Lat		22.2						22.2	803.6	
4 ท่ายาง	Tha Yang		21.4	1.4					22.8	672.6	
5 ชะอำ	Cha-am	4.6	14.2						18.8	..	
6 **ประจวบคีรีขันธ์**	**PRACHUAP KHIRI KHAN***	24.1	91.2	134.0	5.7				255.0	998.1	- 0.8
7 หัวหิน	Hua Hin*	1.7	24.2	13.9					39.8	681.4	-333.1
8 ปราณบุรี	Pran Buri		30.3	50.1					80.4	..	
9 ชุมพร	**CHUMPHON***	29.3	61.7	242.1	31.2				364.3	1660.0	- 63.1

สถานีฝน	Station	วันที่และจำนวนน้ำฝนเป็นมิลลิเมตร Date and amount of rainfall in millimeters							ฝนรวม มม. Total rainfall mm.	ฝนรวมตั้งแต่ 1 มกราคม Accumulative rainfall since 1 January	
		พฤศจิกายน November								ปริมาณ มม. Amount mm.	สูงต่ำกว่าปกติ Above or below Normal
		1	2	3	4	5	6	7			
10 ท่าแซะ	Tha Sac	25.7	118.4	156.5					300.6	1565.8	
11 สวี	Sawi	7.8	58.7	97.8					164.3	932.6	
12 หลังสวน	Lang Suan	..	..	..	..	..	..	..	..	..	
13 สุราษฎร์ธานี	SURAT THANI*	41.9	6.7	0.7	37.1				86.4	1575.7	+437.3
14 ไชยา	Chaiya	80.9							80.9	..	
15 เกาะสมุย	Ko Samui*	78.9	57.5	89.9	2.2				228.5	1738.1	
16 พุนพิน	Phunphin	25.7	16.3	0.7	14.5				57.2	1050.4	
17 ท่าฉาง	Tha Chang				10.0				10.0	949.1	
18 กาญจนดิษฐ์	Kanchanadit	49.9	3.5		8.7				62.1	647.6	
19 บ้านนาสาร	Ban Na San	29.3	2.3		3.6		4.0		39.2	..	
20 นครศรีธรรมราช	NAKHON SI THAMMARAT*	69.7	12.3	35.3	52.1		7.1	3.0	179.5	1266.0	-440.7
21 สิชล	Sichon	114.4	61.8	29.9	9.6				215.7	1566.5	
22 ท่าศาลา	Tha Sala	99.6	23.6	22.8	51.1		4.0		201.1	..	
23 ฉวาง	Chawang	8.2							8.2	1200.7	
24 ทุ่งสง	Thung Song	12.8		5.4					18.2	1549.3	
25 ร่อนพิบูลย์	Ron Phibun	41.2	2.2	25.7	15.4				84.5	..	
26 ปากพนัง	Pak Phanang	102.3	7.5	30.8					140.6	1103.0	
27 พัทลุง	PHATTHALUNG	76.3	2.9	3.2	49.7		27.9		160.0	1127.3	-402.5
28 ควนขนุน	Khuan Khanun	45.3		9.7	18.4				73.4	932.9	
29 ปากพยูน	Pak Phayun	..	..	..	..	..	..	..	..	..	
30 เขาชัยสน	Khao Chaison	85.0	4.5	6.0	29.5				125.0	1113.5	
31 สงขลา	SONGKHLA*	3.6	T	2.7	2.9	3.1		T	12.3	998.9	-139.6
32 รัตภูมิ	Rattaphum	11.2			69.0				80.2	1246.4	
33 หาดใหญ่	Hat Yai								0.0	855.9	
34 สะเดา	Sadao								0.0	1335.0	
35 ปัตตานี	PATTANI*	T	3.4	0.4		T		0.7	4.5	956.2	+ 69.3
36 หนองจิก	Nong Chik	..	..	..	..	..	..	..	..	..	
37 ยะหริ่ง	Yaring								0.0	..	
38 มายอ	Mayo								0.0	..	
39 โคกโพธิ์	Khok Pho	..	..	..	..	..	..	..	..	..	
40 ปะนาเระ	Panare	12.2	1.8	18.7					32.7	691.8	
41 ยะลา	YALA		7.5	1.4					8.9	1084.7	..
42 ยะหา	Yaha	141.1	2.3						143.4	..	
43 รามัน	Raman		19.5						19.5	..	
44 บันนังสตา	Bannang Satar		33.6		18.4	6.7	3.6		62.3	1156.6	
45 เบตง	Betong				3.0				3.0	1164.5	..
46 นราธิวาส	NARATHIWAT*	0.2	33.6	13.8	3.7		3.9	1.9	57.1	1286.7	-528.3
47 ยิ่งอ	Yi-ngo		29.5		9.3				38.8	..	
48 รระแงะ	Rangae		30.9		8.0				38.9	1018.8	
49 ตากใบ	Tak Bai			28.6	6.7	3.5			38.8	1064.6	
50 สุไหงโกลก	Sungai Kolok		30.0		11.3		20.0		61.3	1923.4	

สถานีฝน	Station	วันที่และจำนวนน้ำฝนเป็นมิลลิเมตร Date and amount of rainfall in millimeters							ฝนรวม มม. Total rainfall mm.	ฝนรวมตั้งแต่ 1 มกราคม Accumulative rainfall since 1 January	
		พฤศจิกายน November								ปริมาณ มม. Amount mm.	สูงต่ำกว่าปกติ Above or below Normal
		1	2	3	4	5	6	7			
51 ระนอง	RANONG*	29.4	14.2	10.4			0.5		54.5	4076.5	-546.2
52 กระบุรี	Kra Buri	12.8	29.1	5.4	2.8				50.1	2909.2	
53 พังงา	PHANGNGA		39.0						39.0	2519.9	+152.2
54 ตะกั่วป่า	Takua Pa	1.4							1.4	5236.8	
55 กะปง	Kapong	3.6		3.2	12.6				19.4	3477.7	
56 ท้ายเหมือง	Thai Muang		3.5	2.6	22.8				28.9	3498.3	
57 ตะกั่วทุ่ง	Takua Thung					11.2			11.2	3080.6	
58 ทับปุด	Thap Put	5.6	4.2	18.2					28.0	..	
59 ภูเก็ต	PHUKET*	12.7	1.2	43.1			26.6	4.0	87.6	..	..
60 สนามบินภูเก็ต	Phuker Airport*	16.0	6.4	29.4					51.8	3043.1	
61 กระบี่	KRABI	5.0		1.9					6.9	..	
62 อ่าวลึก	Ao Luk	T		18.6		3.5			22.1	2235.5	
63 คลองท่อม	Khlong Tom	12.6		0.6		13.6	2.7		29.5	1858.7	
64 ตรัง	TRANG	9.4							9.4	..	
65 สนามบินตรัง	Trang Airport*	9.8	T	1.8	T	T			11.6	1576.9	-671.1
66 สิเกา	Sikao	60.5	22.9	4.5		3.6	11.3		102.8	1901.3	
67 ย่านตาขาว	Yan Ta Khao	7.7		16.9	13.4	4.7	6.3		49.0	1659.9	
68 ปะเหลียน	Palian				63.4				63.4	2155.9	
69 สตูล	SATUN			2.4	17.7				20.1	..	
70 ทุ่งหว้า	Thung Wa			20.0	5.0	10.4			35.4	1817.5	

หมายเหตุ	ช่องว่าง	ไม่มีฝนตก	REMARK	Blank	No rain
	*	สถานีตรวจอากาศ		*	Synoptic Station
	T	ฝนเล็กน้อยวัดไม่ได้		T	Trace
	..	ไม่มีรายงาน		..	No report

อุณหภูมิสูงสุดและต่ำสุดประจำวันที่ ๑ – ๗ พฤศจิกายน ๒๕๑๔

Daily Max. and Min. Temperature 1 – 7 November 1971

สถานี	Station	อุณหภูมิสูงสุดและต่ำสุดเป็นองศา ซ. Max. and Min. Temperature in degree C. 1	2	3	4	5	6	7	เฉลี่ยสูงสุด ต่ำสุด Average Max. Min.	เฉลี่ยในสัปดาห์ Weekly Mean	ค่าปกติประจำเดือน Monthly Normal
ภาคเหนือ	**NORTHERN PART**										
1 เชียงราย	CHIANG RAI	28.5 15.0	29.2 15.9	30.0 17.0	30.2 17.0	30.0 16.4	29.0 16.3	28.5 18.0	29.3 16.5	22.9	23.1
2 แม่ฮ่องสอน	MAE HONG SON	29.8 19.8	31.6 19.6	32.8 19.2	32.0 20.2	31.6 18.0	31.5 18.0	27.6 21.8	31.0 19.5	25.3	25.3
3 เชียงใหม่	CHIANG MAI	30.0 20.0	30.9 17.9	31.9 18.8	31.2 18.3	29.7 18.0	30.7 17.8	29.3 21.0	30.5 18.8	24.7	24.4
4 น่าน	NAN	31.5 18.6	32.6 17.6	33.0 19.7	33.0 19.2	32.8 18.9	32.1 19.0	31.6 18.0	32.4 18.7	25.6	24.9
5 ท่าวังผา	Tha Wang Pha	31.0 18.0	31.6 17.7	32.9 18.7	32.1 19.3	32.5 19.2	31.0 18.7	30.4 18.1	31.6 18.5	25.1	..
6 ลำปาง	LAMPANG	30.6 19.3	31.8 18.4	32.6 18.9	32.4 18.6	31.4 17.9	31.8 19.4	30.6 19.7	31.6 18.9	25.3	24.7
7 แม่สะเรียง	Mae Sariang	31.9 20.2	32.5 20.1	33.2 19.3	33.0 19.4	29.8 19.4	32.5 18.5	31.1 18.7	32.0 19.4	25.7	25.9
8 แพร่	PHRAE	32.1 19.5	32.7 19.5	33.2 20.0	33.6 20.0	33.4 19.5	32.8 19.9	32.2 20.0	32.9 19.8	26.4	25.1
9 อุตรดิตถ์	UTTARADIT	32.6 19.8	33.0 19.4	33.4 20.2	34.2 19.6	34.0 19.5	33.8 20.0	32.8 19.8	33.4 19.8	26.6	26.5
10 สนามบินอุตรดิตถ์	Uttaradit Airport	34.0 20.5	33.4 20.1	32.9 20.1	34.5 19.5	34.5 20.3	34.2 20.8	.. ..	33.9 20.2	27.1	..
11 ตาก	TAK	31.0 22.0	31.4 20.4	31.8 21.0	31.8 22.2	31.6 20.0	31.9 20.8	31.4 21.7	31.6 21.2	26.4	25.4
12 พิษณุโลก	PHITSANULOK	31.4 21.5	32.6 21.0	33.5 22.6	33.5 22.4	33.8 22.4	33.4 22.8	33.4 22.9	33.1 22.2	27.7	26.9
13 แม่สอด	Mae Sot	32.4 21.3	31.4 19.2	31.2 19.4	31.6 20.7	32.0 19.2	33.0 18.6	30.2 19.8	31.7 19.7	25.7	25.6
14 เพชรบูรณ์	PHETCHABUN	32.4 17.2	33.0 17.9	33.6 19.4	34.5 19.4	34.5 18.5	34.2 19.3	33.2 18.1	33.6 18.5	26.1	25.3
15 หล่มสัก	Lom Sak	31.5 17.6	31.8 18.8	32.3 20.0	33.2 19.8	33.6 19.4	.. 20.2	.. ..	32.3 19.3	25.8	..
16 วิเชียรบุรี	Wichian Buri	31.9 18.7	32.2 20.1	33.0 22.2	33.9 20.2	34.1 20.1	33.5 20.5	32.7 20.6	33.0 20.3	26.7	..
ภาคตะวันออกเฉียงเหนือ	**NORTHEASTERN PART**										
1 หนองคาย	NONG KHAI	30.0 18.0	31.3 19.8	31.6 23.0	31.7 20.5	32.1 21.6	31.5 21.5	31.0 21.2	31.3 20.8	26.1	24.8
2 เลย	LOEI	31.0 15.9	30.9 17.8	31.4 18.9	32.3 18.1	32.2 18.6	31.4 18.6	31.3 17.6	31.5 17.8	24.7	23.8
3 อุดรธานี	UDON THANI	30.0 17.9	30.5 20.5	31.2 21.8	31.4 21.1	31.6 21.2	31.8 21.8	30.5 22.0	31.0 20.9	26.0	25.1
4 สกลนคร	SAKON NAKHON	30.0 17.4	31.2 19.7	31.5 19.8	32.3 19.5	32.0 20.3	31.3 20.1	31.0 18.7	31.3 19.4	25.4	24.1
5 นครพนม	NAKHON PHANOM	30.4 16.7	31.0 20.7	31.7 19.1	31.9 19.1	31.8 19.9	32.0 19.4	31.6 18.7	31.5 19.1	25.3	24.3
6 มุกดาหาร	Mukdahan	29.5 18.4	30.2 19.7	31.3 18.9	31.5 19.5	31.6 20.2	30.2 19.9	30.1 20.3	30.6 19.6	25.1	24.3
7 ขอนแก่น	KHON KAEN	30.8 18.3	31.6 19.7	32.5 19.9	32.7 20.5	32.5 21.2	32.0 20.0	31.5 19.6	31.9 19.9	25.9	25.1
8 โกสุมพิสัย	Kosum Phisai	30.7 18.8	31.6 20.4	31.9 20.9	31.7 20.7	32.1 21.2	.. 20.6	.. ..	31.6 20.6	26.0	..
9 ร้อยเอ็ด	ROI ET	30.5 18.5	31.3 20.4	31.5 20.5	32.0 20.3	31.5 20.7	32.5 20.4	30.8 19.4	31.4 20.0	25.7	25.1
10 ชัยภูมิ	CHAIYAPHUM	29.8 18.7	30.5 21.0	31.2 22.2	32.0 21.5	32.0 21.9	31.3 22.5	30.8 21.2	31.1 21.3	26.2	25.3
11 อุบลราชธานี	UBON RATCHATHANI	31.3 19.0	31.9 20.6	32.7 20.1	33.0 21.3	32.7 21.7	31.6 21.3	31.6 20.2	32.1 20.6	26.4	25.4
12 สุรินทร์	SURIN	30.3 19.0	31.2 21.8	31.8 21.8	33.6 21.6	32.4 22.0	31.4 21.6	31.6 21.3	31.8 21.3	26.6	25.1
13 ท่าตูม	Tha Tum	29.7 19.4	31.1 22.1	31.2 22.1	31.8 22.5	31.6 22.2	30.8 22.5	31.1 20.4	31.0 21.6	26.3	..
14 นางรอง	Nang Rong	28.5 19.2	30.8 21.8	31.5 22.5	32.0 22.1	31.8 22.2	.. 22.2	.. ..	30.9 21.7	26.3	..

สถานี	Station	อุณหภูมิสูงสุดและต่ำสุดเป็นองศา ซ. Max. and Min. Temperature in degree C.							เฉลี่ยสูงสุด ต่ำสุด Average Max. Min.	เฉลี่ยในสัปดาห์ Weekly Mean	ค่าปกติประจำเดือน Monthly Normal
		1	2	3	4	5	6	7			
15 นครราชสีมา	NAKHON RATCHASIMA	28.7 18.5	30.5 19.7	31.6 22.1	31.3 20.9	31.8 20.3	31.6 21.6	30.9 19.6	30.9 20.3	25.6	25.0
16 โชคชัย	Chok Chai	27.6 18.8	30.0 20.5	.. 22.0	31.3 ..	.. 21.7	.. ..	.. ..	29.6 20.8	25.2	..
ภาคกลาง	**CENTRAL PART**										
1 นครสวรรค์	NAKHON SAWAN	30.8 21.5	31.3 21.3	32.5 22.6	32.7 22.4	33.0 22.7	32.2 22.9	32.0 21.5	32.1 22.1	27.1	26.6
2 ลพบุรี	LOP BURI	31.1 21.0	32.5 21.0	31.5 24.5	33.0 22.0	33.4 21.4	32.5 23.0	32.4 22.0	32.3 22.1	27.2	26.5
3 สุพรรณบุรี	SUPHAN BURI	28.5 21.7	30.3 23.0	30.0 24.0	32.7 24.0	32.0 23.0	31.7 24.9	31.4 23.5	30.9 23.4	27.2	26.4
4 กาญจนบุรี	KANCHANABURI	29.8 21.6	28.8 21.0	29.2 23.5	31.2 21.6	32.4 21.1	31.7 22.0	31.4 21.5	30.6 21.8	26.2	25.8
5 ทองผาภูมิ	Thong Pha Phum	31.4 20.9	30.4 19.5	28.6 20.7	32.2 21.1	32.1 18.9	32.5 20.0	32.2 20.0	31.3 20.2	25.8	..
6 สนามบินดอนเมือง	Dong Muang Airport	30.1 22.8	31.4 23.6	32.2 24.0	33.0 23.9	33.2 25.2	32.8 25.1	32.7 24.2	32.2 24.1	28.2	27.4
7 พระนคร	PHRA NAKHON	29.7 22.5	30.5 23.3	31.7 24.7	32.5 23.2	33.2 23.4	32.9 24.3	32.5 23.7	31.9 23.6	27.8	27.1
8 ศูนย์วิจัยฯ บางนา	Bang Na	29.1 22.9	29.9 23.7	31.3 24.6	31.8 23.7	32.1 23.7	32.0 24.6	31.4 24.1	31.0 23.9	27.5	..
ภาคตะวันออก	**EASTERN PART**										
1 ปราจีนบุรี	PRACHIN BURI	30.6 22.0	31.4 23.1	31.2 22.9	33.0 22.6	34.2 23.0	32.1 23.1	32.9 22.2	32.2 22.7	27.5	27.0
2 กบินทร์บุรี	Kabin Buri	30.4 22.5	31.7 22.5	31.9 22.3	33.6 22.0	34.0 22.1	.. 23.2	.. ..	32.3 22.4	27.4	..
3 อรัญประเทศ	Aranyaprathet	30.5 21.0	31.8 22.5	31.0 22.0	32.0 22.0	33.0 22.0	31.5 22.1	32.1 21.5	31.7 21.9	26.8	26.2
4 ชลบุรี	CHON BURI	30.1 22.1	32.2 23.2	32.2 23.9	33.2 22.3	33.6 23.0	33.5 23.4	33.0 22.8	32.5 22.9	27.7	26.6
5 เกาะสีชัง	Ko Si Chang	29.1 24.4	29.8 24.9	31.3 25.3	31.0 23.7	32.2 23.7	32.0 23.4	30.6 22.7	30.9 24.0	27.5	27.1
6 สัตหีบ	Sattahip	31.8 21.5	31.8 22.7	30.2 20.3	32.5 23.3	33.0 22.8	32.5 23.0	33.2 21.6	32.1 22.2	27.2	27.6
7 ระยอง	RAYONG	32.9 22.1	.. 23.8	32.5 ..	32.2 22.4	33.3 23.0	.. 23.0	.. ..	32.7 22.8	27.8	..
8 จันทบุรี	CHANTHABURI	29.8 22.0	30.2 22.7	31.8 23.1	32.8 21.4	33.3 21.5	32.0 22.3	32.5 20.5	31.8 21.9	26.9	26.6
9 คลองใหญ่	Khlong Yai	31.5 23.0	31.2 23.5	30.8 22.1	30.5 20.7	30.9 21.3	31.8 21.7	30.7 20.2	31.1 21.8	26.5	26.7
ภาคใต้	**SOUTHERN PART**										
1 หัวหิน	Hua Hin	29.5 23.8	29.3 23.0	28.5 22.2	29.6 22.4	30.6 21.7	30.7 22.9	31.0 22.9	29.9 22.7	26.3	26.4
2 ประจวบคีรีขันธ์	PRACHUAP KHIRI KHAN	29.0 24.6	27.0 22.4	25.0 22.8	28.6 21.5	29.8 20.4	30.5 21.3	30.6 21.3	28.6 22.0	25.3	26.1
3 ชุมพร	CHUMPHON	28.4 22.3	23.8 21.5	25.0 23.2	.. 23.0	.. ..	.. ..	31.2 22.9	27.1 22.6	24.9	25.9
4 สุราษฎร์ธานี	SURAT THANI	26.2 22.3	25.2 22.5	25.8 22.7	29.2 22.7	30.2 22.4	30.0 22.2	30.2 21.8	28.1 22.4	25.3	26.2
5 เกาะสมุย	Ko Samui	27.3 23.0	25.7 22.0	27.1 23.9	28.8 24.0	29.3 24.1	29.8 23.9	29.6 23.5	28.2 23.5	25.9	..
6 นครศรีธรรมราช	NAKHON SI THAMMARAT	27.7 23.0	26.3 22.2	28.1 22.7	27.0 23.2	30.1 23.0	30.7 22.7	30.6 23.1	28.6 22.8	25.7	26.2
7 สงขลา	SONGKHLA	28.5 22.6	26.9 23.4	31.2 23.6	30.7 24.8	31.2 23.7	31.3 23.7	31.3 24.3	30.2 23.7	27.0	26.9
8 ปัตตานี	PATTANI	29.5 22.4	30.4 23.2	30.5 22.5	31.6 24.0	30.8 22.7	30.4 21.6	30.0 22.5	30.5 22.7	26.6	26.6
9 นราธิวาส	NARATHIWAT	27.6 22.5	29.5 23.3	28.1 23.2	31.0 23.7	30.0 23.2	30.0 22.2	29.5 22.8	29.4 23.0	26.2	26.2
10 ระนอง	RANONG	26.2 21.9	26.4 21.8	27.7 22.6	29.8 23.0	31.8 20.7	31.6 21.5	31.6 21.2	29.3 21.8	25.6	26.1
11 ภูเก็ต	PHUKET	30.5 22.0	29.2 23.0	26.8 23.8	30.5 23.4	30.5 23.1	32.5 23.7	32.5 21.0	30.4 22.9	26.7	27.2
12 สนามบินภูเก็ต	Phuket Airport	29.5 22.7	29.5 22.9	26.5 23.9	30.6 22.8	31.0 23.7	32.5 22.8	32.4 22.4	30.3 23.0	26.7	26.6
13 สนามบินตรัง	Trang Airport	31.4 22.0	27.9 22.7	31.1 21.6	31.4 22.9	31.3 23.5	32.5 22.7	32.0 22.5	31.1 22.6	26.9	26.7

แก้ไขเพิ่มเติมรายงานอากาศประจำสัปดาห์ฉบับที่ ๔๔/๒๕๑๔ เนื่องจากได้รับรายงานภายหลัง

Correction in weekly weather report No. 44/1971 for late report rainfall data

	สถานีฝน	Station	วันที่และจำนวนน้ำฝนเป็นมิลลิเมตร Date and amount of rainfall in millimeters							ฝนรวม มม. Total rainfall mm.	ฝนรวมตั้งแต่ 1 มกราคม Accumulative rainfall since 1 January	
			ตุลาคม October								ปริมาณ มม. Amount mm.	สูงต่ำกว่าปกติ Above or below Normal
			25	26	27	28	29	30	31			
	ภาคเหนือ	NORTHERN PART										
25	สันทราย	San Sai				9.7	T	T		24.9	1518.5	
	ภาคกลาง	CENTRAL PART										
33	ดอนเจดีย์	Don Chedi						5.2		71.3	..	
54	บางไทร	Bang Sai				33.2	5.0			61.3	1399.2	
60	ลำลูกกา	Lam Luk Ka				80.5				88.5	..	
63	ธนบุรี	THON BURI					1.6			103.5	..	
79	พนมทวน	Phanom Thuan					T	11.2		98.4	..	
91	อัมพวา	Amphawa						8.1		121.0	1086.6	
	ภาคใต้	SOUTHERN PART										
4	ท่าบาง	Tha Yang					6.4			96.2	649.8	
10	ท่าแซะ	Tha Sae						57.8	58.7	157.6	1265.2	
14	ไชยา	Chaiya							130.8	193.6	..	
16	พุนพิน	Phumphin							111.0	169.6	939.1	
19	บ้านนาสาร	Ban Na San							40.6	109.0	..	
21	สิชล	Sichon							77.6	124.3	1350.8	
22	ท่าศาลา	Tha Sala							34.7	101.1	..	
23	ฉวาง	Chawang							34.0	34.0	1192.5	
24	ทุ่งสง	Thung Song							75.9	112.4	1531.1	
25	ร่อนพิบูลย์	Ron Phibun							20.5	77.4	..	
26	ปากพนัง	Pak Phanang							60.8	81.1	962.4	
27	พัทลุง	PHATTHALUNG							6.9	86.6	967.3	-492.2
28	ควนขนุน	Khuan Khanun							3.1	52.7	859.5	
30	เขาชัยสน	Khao Chaison							95.1	125.6	988.5	
32	รัตภูมิ	Rattaphum							45.7	51.3	1166.2	
33	หาดใหญ่	Hat Yai							24.5	90.4	855.9	
34	สะเดา	Sadao							54.3	100.1	1335.0	
37	ยะหริ่ง	Yaring							20.2	46.4	..	
38	มายอ	Mayo							21.2	29.4	..	
41	ยะลา	YALA							19.4	126.6	1075.8	
42	ยะหา	Yaha							7.3	72.0	..	
43	รามัน	Raman							2.5	136.7		
44	บันนังสตา	Banang Satar							4.1	70.9	1094.3	
45	เบตง	Betong							6.5	38.4	1161.5	
50	สุไหงโกลก	Sungai Kolok							118.8	144.6	1862.1	

สถานีฝน	Station	วันที่และจำนวนน้ำฝนเป็นมิลลิเมตร Date and amount of rainfall in millimeters							ฝนรวม มม. Total rainfall mm.	ฝนรวมตั้งแต่ 1 มกราคม Accumulative rainfall since 1 January	
		ตุลาคม October								ปริมาณ มม. Amount mm.	สูงเกินหรือต่ำ Above or below Normal
		25	26	27	28	29	30	31			
52 กระบุรี	Kra Buri							20.9	59.0	2859.1	
53 พังงา	PHANGNGA							30.4	30.4	2480.9	+157.1
54 ตะกั่วป่า	Takua Pa							21.2	102.5	5235.4	
55 กะปง	Kapong							25.7	39.1	3458.3	
56 ทายุเหมือง	Thai Muang							13.8	54.5	3469.4	
57 ตะกั่วทุ่ง	Takua Thung							47.3	66.6	3069.4	
58 ทับปุด	Thap Put							29.9	40.6	..	
61 กระบี่	KRABI							74.9	97.8	..	..
62 อาวลึก	Ao Luk							9.0	120.1	2213.4	
63 คลองหอม	Khlong Tom							25.7	83.4	1829.2	
64 ตรัง	TRANG						55.2	60.8	143.8	..	
66 สิเกา	Sikao							89.7	130.8	..	
67 ยานตาขาว	Yan Ta Khao							58.3	108.9	1610.9	
68 ปะเหลียน	Palian						93.3	17.1	110.4	2092.5	
69 สตูล	SATUN							37.3	43.0	..	
70 ทุ่งหว้า	Thung Wa							20.0	100.0	1782.1	

พิมพ์ที่ ร.พ. กรมอุตุนิยมวิทยา สำนักนายกรัฐมนตรี

บางกะปิ พระนคร

นาวาโท ธำรง กิติสิน ผู้พิมพ์โฆษณา 2514

กรมอุตุนิยมวิทยา สำนักนายกรัฐมนตรี

รายงานอากาศประจำสัปดาห์ ระหว่างวันที่ ๘ – ๑๔ พฤศจิกายน ๒๕๑๔

และ

การคาดหมายลักษณะอากาศ ระหว่างวันที่ ๑๕ – ๒๑ พฤศจิกายน ๒๕๑๔

ฉบับที่ ๔๖/๒๕๑๔

นาวาเอก ดร. เจริญ เจริญรัชต์ภาคย์

อธิบดีกรมอุตุนิยมวิทยา

METEOROLOGICAL DEPARTMENT

OFFICE OF THE PRIME MINISTER

BANGKOK, THAILAND

WEEKLY WEATHER REPORT

DURING THE PERIOD 8 - 14 NOVEMBER 1971

AND

WEATHER OUTLOOK

DURING 15 - 21 NOVEMBER 1971

No. 46/1971

Charoen Charoen-rajapark

Captain, R.T.N.

Director – General

การคาดหมายลักษณะอากาศใน ๗ วันข้างหน้า
ตั้งแต่วันที่ ๑๕ – ๒๑ พฤศจิกายน ๒๕๑๔

ลักษณะทั่วไป

บริเวณความกดอากาศสูงจากประเทศจีนแผ่ลงมาปกคลุมประเทศไทยตอนบนและอ่าวไทย. พายุดีเปรสชั่นมีศูนย์กลางประมาณ ๖๐๐ กิโลเมตร ทางตะวันออกของจังหวัดสงขลา กำลังเคลื่อนตัวมาทางตะวันตก

ภาคเหนือ ภาคตะวันออกเฉียงเหนือ ภาคกลาง ภาคตะวันออก อ่าวไทย ฝั่งตะวันออก	ตลอดสัปดาห์ท้องฟ้าโปร่งเป็นส่วนมาก และอากาศค่อนข้างหนาว ระดับอุณหภูมิจะลดลงในตอนต้นสัปดาห์ ต่อจากนั้นจะสูงขึ้นเล็กน้อย
อ่าวไทย ฝั่งตะวันตก	ตลอดสัปดาห์จะมีฝนเกือบทั่วไป โดยเฉพาะทางตอนใต้ของภาค
ภาคใต้ ฝั่งตะวันตก	ตลอดสัปดาห์จะมีฝนเกือบทั่วไป
พระนคร และ ธนบุรี	ตลอดสัปดาห์ท้องฟ้าโปร่งเป็นส่วนมาก และอากาศค่อนข้างเย็น ระดับอุณหภูมิจะลดลงในตอนต้นสัปดาห์ ต่อจากนั้นจะสูงขึ้นเล็กน้อย

กรมอุตุนิยมวิทยา
๑๕ พ.ย.๑๔

Weather outlook for the period 15 - 21 November 1971

General Situation

The ridge of the high pressure area over China covers the Upper Thailand and the Gulf of Thailand. A depression is located about 600 kilometers to the east of Songkhla and moving westward.

Northern Part: Northeastern Part: Central Part: Eastern Part: Gulf of Thailand, East Coast:	Throughout the week, mostly fair and cold; a decrease in temperature during the early part of the week while slight increase during the rest.
Gulf of Thailand, West Coast:	Throughout the week, almost widespread rains particularly over the southern portion.
Southern Thailand, West Coast:	Throughout the week, almost widespread rains.
Phra Nakhon & Thonburi:	Throughout the week, mostly fair and cool; a decrease in temperature during the early part of the week while slight increase during the rest.

Meteorological Department
15 November 1971

สรุปลักษณะอากาศทั่วไปในรอบสัปดาห์
ตั้งแต่วันที่ ๘ – ๑๔ พฤศจิกายน ๒๕๑๔

๑. ตลอดสัปดาห์ บริเวณความกดอากาศสูงจากประเทศจีนยังคงแผ่ปกคลุมประเทศไทยตอนบน โดยมีลมตะวันออกเฉียงเหนือซึ่งมีกำลังปานกลางพัดผ่าน ลักษณะเช่นนี้ทำให้บริเวณประเทศไทยตอนบนมีอากาศเย็นลงโดยทั่วไป ในระหว่างสัปดาห์ปรากฏว่ามีฝนเป็นบางแห่งทางตอนบนของประเทศ ส่วนภาคใต้มีฝนและฝนฟ้าคะนองเป็นแห่ง ๆ

อนึ่ง ในตอนปลายสัปดาห์ได้มีพายุดีเปรสชั่นก่อตัวขึ้นในทะเลจีนใต้ทางตะวันออกเฉียงใต้ของเมืองไซ่ง่อน พายุนี้เคลื่อนตัวทางตะวันตกช้า ๆ เข้าสู่อ่าวไทย

๒. ในระหว่างสัปดาห์ ปรากฏว่าอุณหภูมิต่ำสุดในภาคต่าง ๆ ของประเทศไทยมีดังนี้.–

ภาคเหนือ	๑๔.๘°ซ.ที่	สนามบินอุตรดิตถ์	จ.อุตรดิตถ์	เมื่อวันที่	๑๒ พ.ย.
ภาคตะวันออกเฉียงเหนือ	๑๔.๒°ซ.ที่	อ.เมือง	จ.เลย	"	๑๔ "
ภาคกลาง	๑๗.๐°ซ.ที่	อ.ทองผาภูมิ	จ.กาญจนบุรี	"	๑๒ "
ภาคตะวันออก	๑๙.๐°ซ.ที่	อ.อรัญประเทศ	จ.ปราจีนบุรี	"	๑๓ "
ภาคใต้	๑๙.๒°ซ.ที่	อ.เมือง	จ.ระนอง	"	๑๐ "

กรมอุตุนิยมวิทยา

๑๕ พ.ย.๑๔

General Situation

Period 8 - 14 November 1971

1. During the period, the high pressure area over China mainland still covered Upper Thailand, with moderate northeast winds prevailing over the entire Country. These caused cool weather in Upper Thailand with isolated showers in the upper portion of Thailand. Scattered showers were also reported in southern Thailand.

In the week-end period, a tropical depression developed in the South China Sea, southeast of Saigon, and moved westward slowly into the Gulf of Thailand.

2. During the week the lowest temperatures in the various parts of Thailand were as follows:-

Northern Part	14.8°C.at	Uttaradit Airport	on	12	November
Northeastern Part	14.2°C.at	Loei	"	14	"
Central Part	17.0°C.at	Thong Pha Phum	"	12	"
Eastern Part	19.0°C.at	Aranyaprathet	"	13	"
Southern Part	19.2°C.at	Ranong	"	10	"

Meteorological Department

15 November 1971

ข่าวอากาศเพื่อการเกษตรประจำสัปดาห์

เมื่อวันที่ ๘ - ๑๔ พฤศจิกายน มีลักษณะอากาศซึ่งพอสรุปได้ดังต่อไปนี้:-

ตลอดสัปดาห์บริเวณความกดอากาศสูงจากประเทศจีนยังคงแผ่ปกคลุมประเทศไทยตอนบน โดยมีลมตะวันออกเฉียงเหนือซึ่งมีกำลังปานกลางพัดผ่าน ลักษณะเช่นนี้ทำให้บริเวณประเทศไทยตอนบนมีอากาศเย็นลงโดยทั่วไป ในระหว่างสัปดาห์ปรากฏว่ามีฝนเป็นบางแห่งทางตอนบนของประเทศ ส่วนภาคใต้มีฝนและฝนฟ้าคะนองเป็นแห่ง ๆ

อนึ่งในตอนปลายสัปดาห์ได้มีพายุดีเปรสชั่นก่อตัวขึ้นในทะเลจีนใต้ทางตะวันออกเฉียงใต้ของเมืองไซ่ง่อน พายุนี้เคลื่อนตัวทางตะวันตกช้า ๆ เข้าสู่อ่าวไทย

ข้อควรระวัง

ในสัปดาห์นี้ภาคเหนือ ภาคตะวันออกเฉียงเหนือ ภาคกลาง และภาคตะวันออกจะมีอากาศค่อนข้างหนาว โดยเฉพาะภาคเหนือและภาคตะวันออกเฉียงเหนือ มีอากาศหนาวเย็นกว่าภาคอื่น ๆ ซึ่งอาจมีผลกระทบกระเทือนต่อการเจริญเติบโตและการให้ผลิตผลของสัตว์เลี้ยงต่าง ๆ ได้ ฉะนั้นกสิกรควรให้ความอบอุ่นแก่สัตว์ไว้ด้วย

นอกจากนี้ปรากฏว่ามีพายุดีเปรสชั่นอยู่ทางตะวันออกของจังหวัดสงขลา กำลังเคลื่อนตัวมาทางตะวันตกเข้าสู่อ่าวไทย อันจะเป็นเหตุให้ในสัปดาห์นี้มีฝนเกือบทั่วไปในภาคใต้โดยเฉพาะทางฝั่งตะวันออก ทะเลจะมีคลื่นลมแรง ดังนั้นชาวประมงควรระมัดระวังอันตรายดังกล่าวไว้ด้วย.

กองอากาศเกษตร กรมอุตุนิยมวิทยา

๑๕ พฤศจิกายน ๒๕๑๘

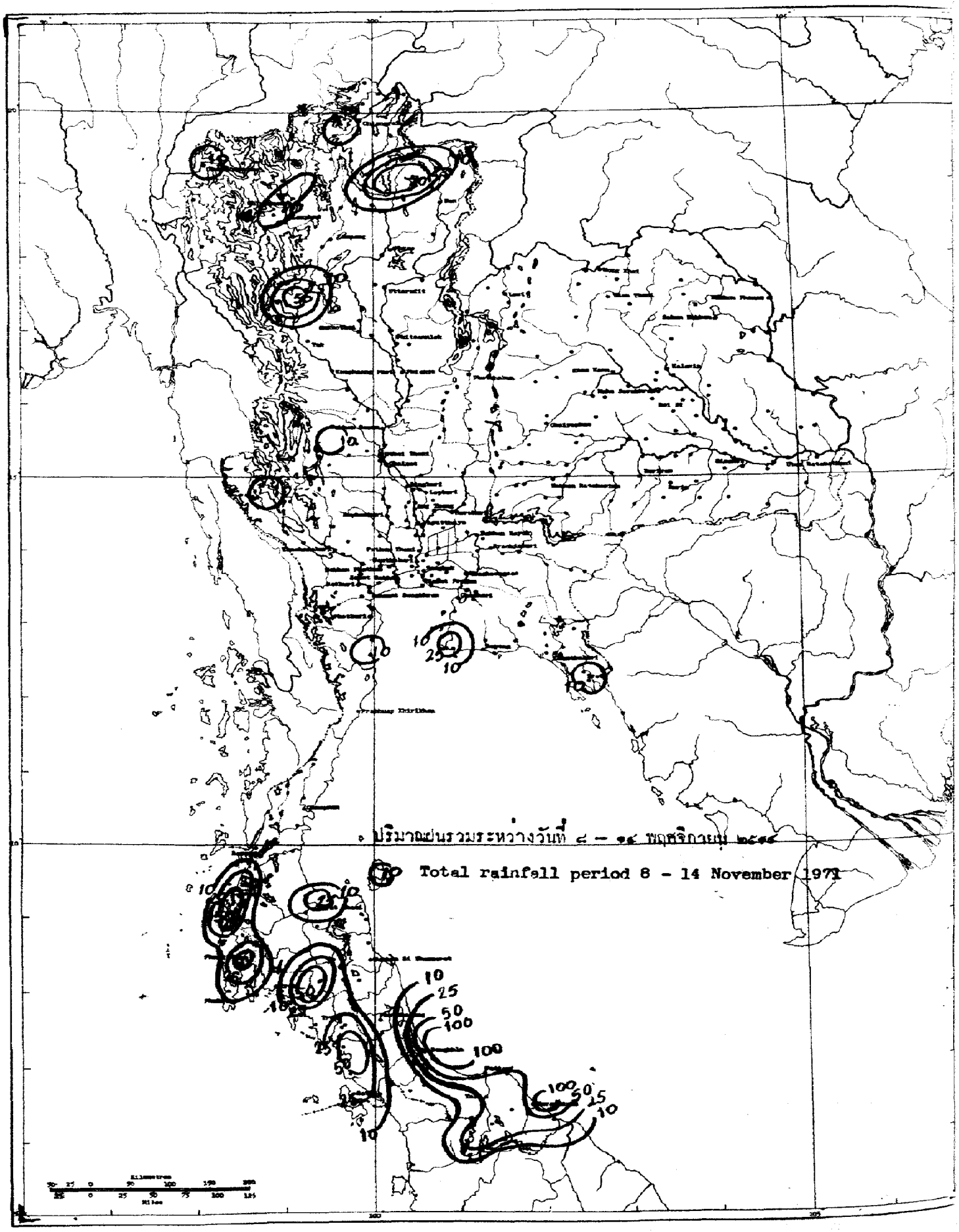
ปริมาณฝนรวมระหว่างวันที่ ๘ – ๑๔ พฤศจิกายน ๒๕๑๔
Total rainfall period 8 - 14 November 1971
10
25
50
100

	สถานีฝน	Station	วันที่และจำนวนน้ำฝนเป็นมิลลิเมตร Date and amount of rainfall in millimeters							ฝนรวม มม. Total rainfall mm.	ฝนรวมตั้งแต่ 1 มกราคม Accumulative rainfall since 1 January	
			พฤศจิกายนNovember								ปริมาณ มม. Amount mm.	สูงต่ำกว่าปกติ Above or below Normal
			8	9	10	11	12	13	14			
	ภาคเหนือ	**NORTHERN PART**										
1	**เชียงราย**	**CHIANG RAI***	7.7							7.7	2173.1	+533.0
2	แม่สาย	Mae Sai								0.0	1815.7	
3	เชียงแสน	Chiang Saen								0.0	1892.5	
4	เชียงของ	Chiang Khong	7.2							7.2	1783.5	
5	แม่จัน	Mae Chan								0.0	..	
6	แม่สรวย	Mae Suai	7.5			4.1	4.5			16.1	1677.7	
7	เทิง	Thoeng	4.2		3.6					7.8	1474.6	
8	เชียงคำ	Chiang Kham	5.5	4.1						9.6	1296.0	
9	เวียงป่าเป้า	Wiang Pa Pao	..	..	..	..	..	..	..	..	..	
10	พาน	Phan								0.0	..	
11	แม่ใจ	Mae Chai			4.0	5.3				9.3	968.5	
12	พะเยา	Phayao	9.8	77.9		3.1				90.8	1211.6	
13	จุน	Chun								0.0	856.6	
14	**แม่ฮ่องสอน**	**MAE HONG SON***	0.3			9.9	0.1	T		10.3	1431.8	+224.0
15	ปาย	Pai								0.0	..	
16	ขุนยวม	Khun Yuam								0.0	1265.0	
17	แม่ลาน้อย	Mae La Noi			4.5					4.5	..	
18	แม่สะเรียง	Mae Sariang*			T					T	1345.4	+ 84.3
19	**เชียงใหม่**	**CHIANG MAI***	13.1			T				13.1	1434.0	+165.0
20	ฝาง	Fang								0.0	1775.7	
21	แม่อาย	Mae Ai	..	..	..	..	..	..	..	..	..	
22	เชียงดาว	Chiang Dao	..	..	..	..	..	..	..	..	..	
23	แม่แตง	Mae Taeng					5.9			5.9	1532.8	
24	แม่ริม	Mae Rim	9.7							9.7	1238.7	
25	สันทราย	San Sai	9.7	T						9.7	1534.6	
26	ดอยสะเก็ด	Doi Saket	12.0	2.2						14.2	1371.0	
27	สันกำแพง	San Kamphaeng	3.8							3.8	..	
28	ฮางดง	Hang Dong								0.0	1272.8	
29	สารภี	Saraphi	..	..	..	..	..	..	..	..	..	
30	สันป่าตอง	San Pa Tong		13.5						13.5	1012.4	
31	จอมทอง	Chom Thong						2.2		2.2	1013.0	
32	ฮอด	Hot	0.1					1.2		1.3	1118.5	
33	**ลำพูน**	**LAMPHUN**		9.1						9.1	903.3	
34	ป่าซาง	Pa Sang								0.0	1054.2	
35	ลี้	Li			4.4			8.0		12.4	..	
36	**ลำปาง**	**LAMPANG***	T							T	1310.0	+320.5
37	งาว	Ngao	..	..	..	..	..	..	..	..	..	
38	แจ้ห่ม	Chae Hom	..	..	..	..	..	..	..	..	..	
39	เกาะคา	Ko Kha	0.3							0.3	1111.6	
40	สบปราบ	Sop Prap	6.3	7.7						14.0	1079.0	

สถานีฝน	Station	วันที่และจำนวนน้ำฝนเป็นมิลลิเมตร Date and amount of rainfall in millimeters							ฝนรวม มม. Total rainfall mm.	ฝนรวมตั้งแต่ 1 มกรา Accumulative rainfa since 1 January	
		พฤศจิกายน November								ปริมาณ มม. Amount mm.	สูงต่ำกว่า Above below Normal
		8	9	10	11	12	13	14			
41 เถิน	Thoen	1.6	12.4						14.0	1480.9	
42 แม่พริก	Mae Phrik	52.2							52.2	..	
43 แพร่	PHRAE *		0.3						0.3	1405.3	+403.
44 สอง	Song								0.0	1400.7	
45 สูงเม่น	Sung Men								0.0	..	
46 เด่นชัย	Den Chai								0.0	..	
47 น่าน	NAN *		2.4	T			0.7		3.1	1251.0	+147.
48 ทุ่งช้าง	Thung Chang		11.2						11.2	1471.2	
49 เชียงกลาง	Chiang Klang	..	..	..	..	..	..	..	..	..	
50 ท่าวังผา	Tha Wang Pha *		11.9						11.9	1426.3	
51 ปัว	Pua		3.7						3.7	1471.2	
52 สา	Sa								0.0	1047.6	
53 นาน้อย	Na Noi								0.0	985.0	
54 อุตรดิตถ์	UTTARADIT *	7.9							7.9	1729.1	+264.
55 ฟากท่า	Fak Tha								0.0	1017.6	
56 น้ำปาด	Nam Pat								0.0	1213.4	
57 สนามบินอุตรดิตถ์	Uttaradit Airport *	4.6							4.6	1853.5	
58 ท่าปลา	Tha Pla								0.0	1728.0	
59 ลับแล	Laplae								0.0	1897.0	
60 ตาก	TAK *	0.7	T						0.7	1048.7	+265.
61 เขื่อนภูมิพล	Bhumibol Dam *	T	16.1	T	1.0				17.1	1011.2	
62 บ้านตาก	Ban Tak								.4.0	867.4	
63 แม่ระมาด	Mae Ramat	..	..	..	..	..	..	..	..	..	
64 แม่สอด	Mae Sot *								0.0	1627.6	+152.
65 สุโขทัย	SUKHOTHAI								0.0	865.0	
66 ทุ่งเสลี่ยม	Thung Saliam								0.0	..	
67 สวรรคโลก	Sawankhalok								0.0	1192.1	
68 กงไกรลาศ	Kong Krailat								0.0	1301.5	
69 บ้านด่านลานหอย	Ban Dan Lan Hoi	..	..	..	..	..	..	..	..	..	
70 พิษณุโลก	PHITSANULOK *								0.0	1550.8	+202.
71 นครไทย	Nakhon Thai	..	..	..	..	..	..	..	..	..	
72 พรหมพิราม	Phrom Phiram								0.0	1177.8	
73 วังทอง	Wang Thong			4.0					4.0	1215.3	
74 บางกระทุ่ม	Bang Krathum								0.0	1359.8	
75 กำแพงเพชร	KAMPHAENG PHET								0.0	1190.9	+361.
76 พรานกระต่าย	Phran Kratai								0.0	..	
77 คลองขลุง	Khlong Khlung								0.0	..	
78 ขาณุวรลักษบุรี	Khanu Woralaksaburi								0.0	1591.3	
79 พิจิตร	PHICHIT								0.0	1228.9	-132.
80 สามง่าม	Sam Ngam								0.0	..	
81 ตะพานหิน	Taphan Hin								0.0	1097.2	

สถานีฝน	Station	วันที่และจำนวนน้ำฝนเป็นมิลลิเมตร Date and amount of rainfall in millimeters							ฝนรวม มม. Total rainfall mm.	ฝนรวมตั้งแต่ 1 มกราคม Accumulative rainfall since 1 January	
		พฤศจิกายน November								ปริมาณ มม. Amount mm.	สูงต่ำกว่าปกติ Above or below Normal
		8	9	10	11	12	13	14			
82 บางมูลนาก	Bang Mun Nak								0.0	..	
83 โพทะเล	Pho Thale	..	..	..	..	..	..	..	..	..	
84 เพชรบูรณ์	PHETCHABUN *								0.0	870.4	-288.5
85 หล่มเก่า	Lom Kao								0.0	1081.9	
86 หล่มสัก	Lom Sak *								0.0	971.3	
87 ชนแดน	Chon Daen								0.0	1230.1	
88 หนองไผ่	Nong Phai								0.0	928.7	
89 วิเชียรบุรี	Wichian Buri *								0.0	1072.5	
ภาคตะวันออกเฉียงเหนือ NORTHEASTERN PART											
1 เลย	LOEI *								0.0	1045.7	-242.8
2 เชียงคาน	Chiang Khan								0.0	906.8	
3 ท่าลี่	Tha Li								0.0	967.6	
4 ด่านซ้าย	Dan Sai								0.0	964.5	
5 วังสะพุง	Wang Saphung								0.0	1119.9	
6 หนองคาย	NONG KHAI *								0.0	1800.8	+178.8
7 ศรีเชียงใหม่	Si Chiang Mai								0.0	1414.4	
8 ท่าบ่อ	Tha Bo								0.0	1612.7	
9 โพนพิสัย	Phon Phisai								0.0	1809.8	
10 บึงกาฬ	Bung Kan								0.0	2192.5	
11 เซกา	Seka	..	..	..	..	..	..	..	..	..	
12 อุดรธานี	UDON THANI *								0.0	1449.6	+145.3
13 เพ็ญ	Phen	..	..	..	..	..	..	..	..	..	
14 กุมภวาปี	Kumphawapi								0.0	1118.2	
15 หนองหาร	Nong Han								0.0	1406.2	
16 หนองบัวลำภู	Nong Bua Lam Phu								0.0	..	
17 สกลนคร	SAKON NAKHON *				T				T	1961.8	+521.5
18 วานรนิวาส	Wanon Niwat								0.0	..	
19 สว่างแดนดิน	Sawang Daen Din								0.0	1350.7	
20 พรรณานิคม	Phanna Nikhom								0.0	1528.0	
21 นครพนม	NAKHON PHANOM *								0.0	1992.9	-110.0
22 บ้านแพง	Ban Phaeng								0.0	2278.3	
23 ท่าอุเทน	Tha Uthen								0.0	..	
24 นาแก	Na Kae								0.0	1536.3	
25 ธาตุพนม	That Phanom								0.0	1644.3	
26 มุกดาหาร	Mukdahan *								0.0	1765.6	+445.5
27 กาฬสินธุ์	KALASIN								0.0	1286.1	-121.4
28 ยางตลาด	Yang Talat								0.0	1441.4	
29 สหัสขันธ์	Sahatsakhan								0.0	..	
30 กุฉินารายณ์	Kuchinarai	..	..	..	..	..	..	..	..	..	
31 กมลาไสย	Kamalasai								0.0	1494.7	
32 ร้อยเอ็ด	ROI ET *								0.0	1573.1	+236.8

สถานีฝน	Station	วันที่และจำนวนน้ำฝนเป็นมิลลิเมตร Date and amount of rainfall in millimeters พฤศจิกายน November 8	9	10	11	12	13	14	ฝนรวม มม. Total rainfall mm.	ฝนรวมตั้งแต่ 1 มกราคม Accumulative rainfall since 1 January ปริมาณ มม. Amount mm.	สูงต่ำกว่าปกติ Above or below Normal
33 โพนทอง	Phon Thong	••	••	••	••	••	••	••	••	••	
34 ธวัชบุรี	Thawatchaburi								0.0	1740.0	
35 อาจสามารถ	At Samat								0.0	1609.3	
36 เสลภูมิ	Selaphum	••	••	••	••	••	••	••	••	••	
37 จตุรพักตร์พิมาน	Chaturaphak Phiman								0.0	1128.3	
38 เกษตรวิสัย	Kaset Wisai								0.0	1442.7	
39 สุวรรณภูมิ	Suwannaphum								0.0	1657.2	
40 มหาสารคาม	MAHA SARAKHAM								0.0	1435.4	+201.6
41 เชียงยืน	Chiang Yun								0.0	1014.2	
42 กันทรวิชัย	Kantharawichai								0.0	1033.5	
43 โกสุมพิสัย	Kosum Phisai *								0.0	1146.8	
44 บรบือ	Borabu								0.0	1295.7	
45 วาปีปทุม	Wapi Pathum								0.0	1130.2	
46 พยัคฆภูมิพิสัย	Phayakkhaphum Phisai								0.0	1306.0	
47 ขอนแก่น	KHON KAEN *								0.0	1166.7	- 81.0
48 น้ำพอง	Nam Phong	••	••	••	••	••	••	••	••	••	
49 ภูเวียง	Phu Wiang								0.0	1292.8	
50 ชุมแพ	Chum Phae								0.0	1048.7	
51 มัญจาคีรี	Mancha Khiri								0.0	1000.8	
52 ชนบท	Chonnabot								0.0	1222.2	
53 บ้านไผ่	Ban Phai								0.0	1288.8	
54 พล	Phon								0.0	979.2	
55 หนองสองห้อง	Nong Song Hong								0.0	1119.7	
56 ชัยภูมิ	CHAIYAPHUM *								0.0	1170.1	+306.4
57 เกษตรสมบูรณ์	Kaset Sombun	••	••	••	••	••	••	••	••	••	
58 ภูเขียว	Phu Khieo								0.0	895.5	
59 คอนสวรรค์	Khon Sawan								0.0	1092.2	
60 จัตุรัส	Chatturat								0.0	886.4	
61 บำเหน็จณรงค์	Bamnet Narong	••	••	••	••	••	••	••	••	910.3	
62 นครราชสีมา	NAKHON RATCHASIMA*								0.0	1014.3	-106.4
63 บัวใหญ่	Bua Yai								0.0	••	
64 คง	Khong								0.0	948.2	
65 ด่านขุนทด	Dan Khun Thot								0.0	941.5	
66 โนนไทย	Non Thai								0.0	767.3	
67 โนนสูง	Non Sung								0.0	988.7	
68 พิมาย	Phimai								0.0	1138.6	
69 สีคิ้ว	Sikhiu								0.0	956.1	
70 สูงเนิน	Sung Noen								0.0	1060.5	
71 ปักธงชัย	Pak Thong Chai								0.0	893.6	
72 โชคชัย	Chok Chai *								0.0	1013.8	
73 ครบุรี	Khon Buri								0.0	791.6	

สถานีฝน	Station	วันที่และจำนวนน้ำฝนเป็นมิลลิเมตร Date and amount of rainfall in millimeters							ฝนรวม มม. Total rainfall mm.	ฝนรวมตั้งแต่ 1 มกราคม Accumulative rainfall since 1 January	
		พฤศจิกายน November								ปริมาณ มม. Amount mm.	สูงต่ำกว่าปกติ Above or below Normal
		8	9	10	11	12	13	14			
74 บุรีรัมย์	BURI RAM								0.0	1383.8	+ 49.1
75 ภูทไธสง	Phuthaisong	..	..	..	..	..	..	..	..	..	
76 สตึก	Satuk								0.0	984.0	
77 ลำปลายมาศ	Lam Phai Mat								0.0	1164.7	
78 นางรอง	Nang Rong*								0.0	1127.3	
79 สุรินทร์	SURIN*						T		T	1166.8	+ 38.5
80 รัตนบุรี	Rattanaburi								0.0	1222.8	
81 ท่าตูม	Tha Tum*		T						T	1488.4	
82 สีขรภูมิ	Sikhoraphum								0.0	1306.3	
83 ปราสาท	Prasat								0.0	..	
84 สังขะ	Sangkha								0.0	971.4	
85 ศรีสะเกษ	SI SA KET								0.0	1071.7	-212.2
86 ราษีไศล	Rasi Salai								0.0	1320.6	
87 กันทรารมย์	Kantharorom								0.0	1186.1	
88 ขุขันธ์	Khukhan								0.0	1117.7	
89 ขุนหาญ	Khun Han								0.0	..	
90 กันทรลักษ์	Kantharalak								0.0	1133.1	
91 อุบลราชธานี	UBON RATCHATHANI*								0.0	1348.3	-320.7
92 เขมราฐ	Khemarat								0.0	1316.9	
93 อำนาจเจริญ	Amnat Charoen								0.0	..	
94 ยโสธร	Yasothon								0.0	1338.3	
95 ตระการพืชผล	Trakan Phutphon								0.0	1283.2	
96 มหาชนะชัย	Maha Chana Chai								0.0	1359.9	
97 เขื่องใน	Khuang Nai								0.0	1305.5	
98 โขงเจียม	Khong Chiam								0.0	1339.9	
99 เดชอุดม	Det Udom								0.0	1494.7	
100 บุณฑริก	Buntharik								0.0	..	
ภาคกลาง	**CENTRAL PART**										
1 นครสวรรค์	NAKHON SAWAN*								0.0	984.0	-199.2
2 บรรพตพิสัย	Banphot Phisai			T					T	1067.5	
3 ชุมแสง	Chumsaeng								0.0	..	
4 หนองบัว	Nong Bua	..	..	..	..	..	..	..	..	..	
5 ลาดยาว	Lat Yao			10.4					10.4	965.8	
6 ท่าตะโก	Tha Tako								0.0	737.2	
7 พยุหคีรี	Phayuha Khiri								0.0	..	
8 ตาคลี	Takhli								0.0	1394.8	
9 อุทัยธานี	UTHAI THANI								0.0	1133.9	- 49.8
10 สว่างอารมณ์	Sawang Arom			9.8					9.8	..	
11 บ้านไร่	Ban Rai			5.0					5.0	..	
12 ทัพทัน	Thap Than								0.0	1142.1	
13 หนองฉาง	Nong Chang								0.0	1300.6	

สถานีฝน	Station	วันที่และจำนวนน้ำฝนเป็นมิลลิเมตร Date and amount of rainfall in millimeters							ฝนรวม มม. Total rainfall mm.	ฝนรวมตั้งแต่ 1 มกราคม Accumulative rainfall since 1 January	
		พฤศจิกายน November								ปริมาณ มม. Amount mm.	สูงต่ำกว่าปกติ Above or below Normal
		8	9	10	11	12	13	14			
14 หนองขาหย่าง	Nong Khayang	..	..	..	..	..	..	..	..	..	
15 **ชัยนาท**	**CHAI NAT**								0.0	1022.2	-199.1
16 มโนรมย์	Manorom								0.0	945.2	
17 วัดสิงห์	Wat Sing								0.0	1060.4	
18 หันคา	Hankha								0.0	..	
19 **สิงห์บุรี**	**SING BURI**								0.0	774.6	-345.7
20 อินทร์บุรี	In Buri								0.0	1108.3	
21 บางระจัน	Bang Rachan								0.0	972.5	
22 พรหมบุรี	Phrom Buri								0.0	841.9	
23 **ลพบุรี**	**LOP BURI***								0.0	1152.5	- 93.6
24 บ้านหมี่	Ban Mi								0.0	..	
25 บัวชุม	Bua Chum*								0.0	905.1	
26 ชัยบาดาล	Chai Badan								0.0	1083.6	
27 พัฒนานิคม	Phatthana Nikhom	..	..	..	..	..	..	..	..	..	
28 โคกสำโรง	Khok Samrong								0.0	750.5	
29 ท่าวุ้ง	Tha Wung								0.0	1068.9	
30 **สุพรรณบุรี**	**SUPHAN BURI***								0.0	1060.9	-193.9
31 เดิมบางนางบวช	Doembang Nangbuat								0.0	750.7	
32 สามชุก	Sam Chuk								0.0	..	
33 ดอนเจดีย์	Don Chedi								0.0	..	
34 ศรีประจันต์	Si Phrachan	..	..	..	..	..	..	..	..	..	
35 อู่ทอง	U Thong								0.0	..	
36 บางปลาม้า	Bang Pa Ma								0.0	871.1	
37 สองพี่น้อง	Song Phi Nong								0.0	..	
38 **อ่างทอง**	**ANG THONG**								0.0	1109.6	-186.1
39 โพธิ์ทอง	Pho Thong								0.0	1307.1	
40 ไชโย	Chaiyo								0.0	..	
41 วิเศษชัยชาญ	Wiset Chai Chan								0.0	882.6	
42 ป่าโมก	Pa Mok								0.0	..	
43 **สระบุรี**	**SARABURI**								0.0	1938.5	+484.5
44 พระพุทธบาท	Phra Phutthabat	..	..	..	..	..	..	..	..	..	
45 บ้านหมอ	Ban Mo								0.0	945.0	
46 เสาไห้	Sao Hai								0.0	1021.7	
47 แก่งคอย	Kaeng Khoi								0.0	1374.7	
48 หนองแค	Nong Khae								0.0	1319.4	
49 **พระนครศรีอยุธยา**	**PHRA NAKHON SI AYUTTHAYA**								0.0	..	..
50 ท่าเรือ	Tha Rua								0.0	917.0	
51 ผักไห่	Phak Hai								0.0	..	
52 บางบาล	Bang Ban								0.0	1528.3	
53 เสนา	Sena								0.0	..	
54 บางไทร	Bang Sai								0.0	1399.2	

สถานีฝน	Station	วันที่และจำนวนน้ำฝนเป็นมิลลิเมตร Date and amount of rainfall in millimeters พฤศจิกายน November 8	9	10	11	12	13	14	ฝนรวม มม. Total rainfall mm.	ฝนรวมตั้งแต่ 1 มกราคม Accumulative rainfall since 1 January ปริมาณ มม. Amount mm.	สูงต่ำกว่าปกติ Above or below Normal
57 บางปะอิน	Bang Pa-in								0.0	937.1	
58 ปทุมธานี	PATHUM THANI								0.0	1129.7	-375.0
57 หนองเสือ	Nong Sua								0.0	..	
58 ธัญบุรี	Thanyaburi								0.0	..	
59 รังสิต	Rangsit								0.0	1220.8	
60 ลำลูกกา	Lam Luk Ka								0.0	..	
61 นนทบุรี	NONTHABURI								0.0	1254.1	-131.2
62 บางบัวทอง	Bang Bua Thong								0.0	1173.2	
63 ธนบุรี	THON BURI								0.0	..	..
64 ตลิ่งชัน	Taling Chan								0.0	..	
65 บางขุนเทียน	Bang Khun Thian								0.0	..	
66 ราษฎร์บูรณะ	Rat Burana								0.0	..	
67 พระนคร	PHRA NAKHON*								0.0	1483.1	+ 11.0
68 สนามบินดอนเมือง	Don Muang Airport*								0.0	1213.5	-401.6
69 บางเขน	Bang Khen								0.0	1557.1	
70 มีนบุรี	Min Buri								0.0	1018.7	
71 ลาดกระบัง	Lat Krabang								0.0	..	
72 ศูนย์วิจัยบางนา	Bangk Na*								0.0	1316.9	
73 กาญจนบุรี	KANCHANABURI*								0.0	1072.8	+ 8.2
74 สังขละบุรี	Sangkhla Buri								0.0	..	
75 เมืองปีลิอก	Pilok	..	..	..	..	..	..	..	..	..	
76 ทองผาภูมิ	Thong Pha Phum*	17.2							17.2	1673.0	
77 ศรีสวัสดิ์	Si Sawat								0.0	..	
78 ไทรโยค	Sai Yok	..	..	..	..	..	..	..	..	..	
79 พนมทวน	Phanom Thuan								0.0	..	
80 ท่าม่วง	Tha Muang								0.0	1039.1	
81 นครปฐม	NAKHON PATHOM								0.0	1116.4	-223.6
82 บางเลน	Bang Len	..	..	..	..	..	..	..	..	..	
83 นครชัยศรี	Nakhon Chaisi								0.0	927.0	
84 ราชบุรี	RATCHABURI			7.1					7.1	1196.9	+107.4
85 บ้านโป่ง	Ban Pong								0.0	769.1	
86 โพธาราม	Photharam								0.0	782.0	
87 ดำเนินสะดวก	Damnoen Saduak								0.0	..	
88 ปากท่อ	Pak Tho								0.0	..	
89 สมุทรสงคราม	SAMUT SONGKHRAM								0.0	956.8	-186.8
90 บางคนที	Bang Khonthi								0.0	925.3	
91 อัมพวา	Amphawa								0.0	1126.5	
92 สมุทรสาคร	SAMUT SAKHON	2.6							2.6	1360.3	-116.9
93 กระทุ่มแบน	Kratum Baen	..	..	..	..	..	..	..	..	..	
94 สมุทรปราการ	SAMUT PRAKAN								0.0	1471.5	-106.0
95 บางพลี	Bang Phli								0.0	1396.4	

สถานีฝน	Station	วันที่และจำนวนน้ำฝนเป็นมิลลิเมตร Date and amount of rainfall in millimeters พฤศจิกายน November 8	9	10	11	12	13	14	ฝนรวม มม. Total rainfall mm.	ฝนรวมตั้งแต่ 1 มกราคม Accumulative rainfall since 1 January ปริมาณ มม. Amount mm.	สูงต่ำกว่าปกติ Above or below Normal
ภาคตะวันออก	**EASTERN PART**										
1 **นครนายก**	**NAKHON NAYOK**								0.0	1699.0	-384.1
2 บ้านนา	Ban Na								0.0	1503.1	
3 ปากพลี	Pak Phli								0.0	2223.1	
4 องครักษ์	Ongkharak								0.0	1616.1	
5 **ปราจีนบุรี**	**PRACHIN BURI** *	T							T	2068.2	+ 76.3
6 ประจันตคาม	Prachantakham	..	..	..	..	..	..	..	..	..	
7 บ้านสร้าง	Ban Sang								0.0	1627.9	
8 ศรีมหาโพธิ	Si Maha Phot								0.0	1795.3	
9 กบินทร์บุรี	Kabin Buri*								0.0	1689.3	
10 สระแก้ว	Sa Kaeo								0.0	1486.0	
11 วัฒนานคร	Watthana Nakhon								0.0	1355.3	
12 อรัญประเทศ	Aranyaprathet *								0.0	1478.4	-151.2
13 **ฉะเชิงเทรา**	**CHACHOENGSAO**								0.0	..	..
14 บ้านโพธิ์	Ban Pho								0.0	1395.4	
15 **ชลบุรี**	**CHON BURI** *								0.0	1346.1	- 90.9
16 พานทอง	Phan Thong								0.0	964.5	
17 บ้านบึง	Ban Bung								0.0	938.3	
18 เกาะสีชัง	Ko Sichang *								0.0	1203.1	
19 ศรีราชา	Si Racha								0.0	1186.0	
20 สัตหีบ	Sattahip *			44.0					44.0	1916.5	+734.6
21 **ระยอง**	**RAYONG**								0.0	1369.2	+115.7
22 บ้านค่าย	Ban Khai								0.0	1094.6	
23 แกลง	Klaeng								0.0	1849.8	
24 **จันทบุรี**	**CHANTHABURI** *							T	T	2266.4	-715.4
25 ท่าใหม่	Tha Mai								0.0	1732.4	
26 มะขาม	Makham								0.0	..	
27 **ตราด**	**TRAT**			9.7					9.7	3367.5	-315.3
28 เขาสมิง	Khao Saming	..	..	..	..	..	..	..	..	..	
29 แหลมงอบ	Laem Ngop	..	..	..	..	..	..	..	..	..	
30 คลองใหญ่	Khlong Yai *	1.4					T	T	1.4	3767.2	-1039.2
ภาคใต้	**SOUTHERN PART**										
1 **เพชรบุรี**	**PHETCHABURI**								0.0	1202.3	+ 15.3
2 บ้านแหลม	Ban Laem								0.0	1007.5	
3 บ้านลาด	Ban Lat								0.0	803.6	
4 ท่ายาง	Tha Yang								0.0	672.6	
5 ชะอำ	Cha-am								0.0	..	
6 **ประจวบคีรีขันธ์**	**PRACHUAP KHIRI KHAN** *			1.3					1.3	999.4	- 22.0
7 หัวหิน	Hua Hin *			15.7				T	15.7	697.1	-349.6
8 ปราณบุรี	Pran Buri			3.6					3.6	..	
9 **ชุมพร**	**CHUMPHON** *			1.3					1.3	1661.3	-140.8

	สถานีฝน	Station	วันที่และจำนวนน้ำฝนเป็นมิลลิเมตร Date and amount of rainfall in millimeters พฤศจิกายน November 8	9	10	11	12	13	14	ฝนรวม มม. Total rainfall mm.	ฝนรวมตั้งแต่ 1 มกราคม Accumulative rainfall since 1 January ปริมาณ มม. Amount mm.	สูงต่ำกว่าปกติ Above or below Normal
10	ท่าแซะ	Tha Sae								0.0	1565.8	
11	สวี	Sawi								0.0	932.6	
12	หลังสวน	Lang Suan	..	..	..	..	..	..	..	..	..	
13	**สุราษฎร์ธานี**	**SURAT THANI***				30.4			0.3	30.7	1606.4	+393.8
14	ไชยา	Chaiya			7.9					7.9	..	
15	เกาะสมุย	Ko Samui*			5.6	7.4				13.0	1751.1	
16	พุนพิน	Phunphin				15.2				15.2	1065.6	
17	ท่าฉาง	Tha Chang	..	..	..	..	..	..	..	..	..	
18	กาญจนดิษฐ์	Kanchanadit				13.1				13.1	660.7	
19	บ้านนาสาร	Ban Na San								0.0	..	
20	**นครศรีธรรมราช**	**NAKHON SI THAMMARAT***								0.0	1266.0	-571.5
21	สิชล	Sichon				0.2				0.2	1566.7	
22	ท่าศาลา	Tha Sala				9.6				9.6	..	
23	ฉวาง	Chawang					23.5			23.5	1224.2	
24	ทุ่งสง	Thung Song						4.3		4.3	1553.6	
25	ร่อนพิบูลย์	Ron Phibun								0.0	..	
26	ปากพนัง	Pak Phanang								0.0	1103.0	
27	**พัทลุง**	**PHATTHALUNG**								0.0	1127.3	-497.0
28	ควนขนุน	Khuan Khanun								0.0	932.9	
29	ปากพะยูน	Pak Phayun	..	..	..	..	..	..	..	..	..	
30	เขาชัยสน	Khao Chaison								0.0	1113.5	
31	**สงขลา**	**SONGKHLA***			7.3	0.2	T		138.1	145.6	1144.5	- 83.0
32	รัตภูมิ	Rattaphum								0.0	1246.4	
33	หาดใหญ่	Hat Yai								0.0	906.1	
34	สะเดา	Sadao								0.0	1335.0	
35	**ปัตตานี**	**PATTANI***			0.5		6.8	T	44.7	52.0	1008.2	+ 89.5
36	หนองจิก	Nong Chik	..	..	..	..	..	..	..	..	..	
37	ยะหริ่ง	Yaring								0.0	..	
38	มายอ	Mayo	25.1							25.1	..	
39	โคกโพธิ์	Khok Pho	..	..	..	..	..	..	..	..	..	
40	ปะนาเระ	Panare			18.3					18.3	710.1	
41	**ยะลา**	**YALA**			20.5	13.1				33.6	1118.3	..
42	ยะหา	Yaha			3.1					3.1	..	
43	รามัน	Raman			31.2					31.2	..	
44	บันนังสตา	Bannang Satar								0.0	1156.6	
45	เบตง	Betong	5.3		13.4	19.3				38.0	1202.5	
46	**นราธิวาส**	**NARATHIWAT***	12.3		0.2	T	13.8	0.8	120.3	147.4	1434.1	-502.8
47	ยี่งอ	Yi-ngo					30.8			30.8	..	
48	รือเสาะ	Rangae			17.0					17.0	1040.8	
49	ตากใบ	Tak Bai					5.3			5.3	1075.5	
50	สุไหงโกลก	Sungai Kolok					21.3	8.4		29.7	1977.5	

สถานีฝน Station	วันที่และจำนวนน้ำฝนเป็นมิลลิเมตร Date and amount of rainfall in millimeters พฤศจิกายน November							ฝนรวม มม. Total rainfall mm.	ฝนรวมตั้งแต่ 1 มกราคม Accumulative rainfall since 1 January	
	8	9	10	11	12	13	14		ปริมาณ มม. Amount mm.	สูงต่ำกว่าปกติ Above or below Normal
51 ระนอง RANONG*				2.6				2.6	4079.1	-601.2
52 กระบุรี Kra Buri								0.0	2909.2	
53 พังงา PHANGNGA								0.0	2519.9	+118.4
54 ตะกั่วป่า Takua Pa			8.9	29.7	36.4			75.0	5326.3	
55 กะปง Kapong	8.5			2.4				10.9	3497.5	
56 ท้ายเหมือง Thai Muang				4.9				4.9	3509.5	
57 ตะกั่วทุ่ง Takua Thung			7.5	56.6				64.1	3160.1	
58 ทับปุด Thap Put				3.9				3.9	..	
59 ภูเก็ต PHUKET*			3.0	6.2				9.2	..	..
60 สนามบินภูเก็ต Phuker Airport*			18.0	10.8	T			28.8	3071.9	
61 กระบี่ KRABI	..	..	..	..	..	..	..	..	..	..
62 อ่าวลึก Ao Luk				T				T	2256.9	
63 คลองท่อม Khlong Tom			64.6	13.2				77.8	1937.4	
64 ตรัง TRANG	8.1		5.6					13.7	..	
65 สนามบินตรัง Trang Airport*	T		9.2	T	6.8		28.3	44.3	1621.2	-678.5
66 สิเกา Sikao	15.4			2.2	0.6			18.2	1919.5	
67 ย่านตาขาว Yan Ta Khao								0.0	1697.6	
68 ปะเหลียน Palian			39.6		23.2			62.8	2310.8	
69 สตูล SATUN	13.6		17.3	0.4				31.3	..	
70 ทุ่งหว้า Thung Wa					20.4	30.4		50.6	1878.3	

หมายเหตุ ช่องว่าง ไม่มีฝนตก
* สถานีตรวจอากาศ
T ฝนเล็กน้อยวัดไม่ได้
.. ไม่มีรายงาน

REMARK Blank No rain
* Synoptic Station
T Trace
.. No report

อุณหภูมิสูงสุดและต่ำสุดประจำวันที่ ๘ – ๑๔ พฤศจิกายน ๒๔๑๔

Daily Max. and Min. Temperature 8 - 14 November 1971

สถานี	Station	อุณหภูมิสูงสุดและต่ำสุดเป็นองศา ซ. Max. and Min. Temperature in degree C.							เฉลี่ยสูงสุด ต่ำสุด Average Max. Min.	เฉลี่ยในสัปดาห์ Weekly Mean	ค่าปกติประจำเดือน Monthly Normal
		8	9	10	11	12	13	14			
ภาคเหนือ	**NORTHERN PART**										
1 เชียงราย	CHIANG RAI	25.4 17.5	28.0 18.6	28.4 17.9	28.5 16.5	24.7 17.0	26.8 16.4	22.5 15.2	26.3 17.0	21.7	23.1
2 แม่ฮ่องสอน	MAE HONG SON	30.4 21.5	31.7 20.2	31.7 19.6	31.3 19.0	29.0 20.3	30.3 19.4	29.0 18.2	30.5 19.7	25.1	25.3
3 เชียงใหม่	CHIANG MAI	29.0 20.9	29.7 20.4	29.7 19.0	30.2 17.6	27.7 20.2	29.3 18.3	26.3 19.2	28.8 19.4	24.1	24.4
4 น่าน	NAN	30.6 20.1	32.1 20.6	30.8 20.7	31.3 19.0	30.7 18.1	30.4 17.9	28.1 19.4	30.6 19.4	25.0	24.9
5 ท่าวังผา	Tha Wang Pha	29.9 20.9	32.1 21.1	30.2 20.9	30.4 18.4	29.7 17.0	28.4 18.5	26.5 17.2	29.6 19.1	24.4	..
6 ลำปาง	LAMPANG	29.4 21.5	29.5 22.0	30.0 20.6	30.9 18.8	30.6 19.2	30.1 17.2	27.1 20.6	29.7 20.0	24.9	24.7
7 แม่สะเรียง	Mae Sariang	29.9 21.2	33.4 21.8	31.4 20.3	32.5 19.4	32.5 19.6	32.1 19.6	30.6 17.6	31.8 19.9	25.9	25.9
8 แพร่	PHRAE	30.7 20.0	31.7 21.6	30.5 21.1	31.2 20.1	30.9 18.6	31.0 19.1	28.3 19.1	30.6 19.9	25.3	25.1
9 อุตรดิตถ์	UTTARADIT	28.4 21.4	32.7 21.7	32.7 20.9	31.8 19.0	31.7 17.9	31.8 19.4	29.8 18.4	31.3 19.8	25.6	26.5
10 สนามบินอุตรดิตถ์	Uttaradit Airport	29.8 20.8	32.7 21.7	31.2 21.1	31.3 18.0	32.0 14.8	32.0 19.0	.. ..	31.4 19.2	25.3	..
11 ตาก	TAK	30.5 22.2	29.4 24.0	30.8 22.2	30.1 21.0	30.5 19.4	29.9 19.8	29.3 18.9	30.1 21.1	25.6	25.4
12 พิษณุโลก	PHITSANULOK	31.7 23.5	32.6 22.4	32.6 21.5	32.0 21.3	31.7 20.0	31.3 19.5	30.8 19.2	31.8 21.1	26.5	26.9
13 แม่สอด	Mae Sot	32.1 21.1	30.9 22.3	32.1 20.2	30.8 19.0	31.2 18.5	30.4 18.7	29.2 17.5	31.0 19.6	25.3	25.6
14 เพชรบูรณ์	PHETCHABUN	33.8 19.4	33.6 18.3	33.1 18.5	32.2 18.0	31.6 17.3	31.7 15.9	31.2 16.8	32.5 17.7	25.1	25.3
15 หล่มสัก	Lom Sak	32.6 19.3	31.9 19.0	31.6 20.0	30.5 18.4	30.5 17.5	30.4 16.6	.. 16.5	31.3 18.2	24.8	..
16 วิเชียรบุรี	Wichian Buri	33.1 19.7	32.7 19.7	33.1 20.1	31.6 19.3	31.1 18.2	31.4 17.1	30.8 17.1	32.0 18.7	25.4	..
ภาคตะวันออกเฉียงเหนือ	**NORTHEASTERN PART**										
1 หนองคาย	NONG KHAI	30.5 20.0	31.3 20.4	30.6 20.5	30.4 19.1	29.3 17.8	29.4 17.0	27.9 17.0	29.9 18.8	24.4	24.8
2 เลย	LOEI	30.9 17.3	31.5 17.0	30.7 18.4	30.4 16.7	29.5 16.0	29.7 14.5	26.5 14.2	29.9 16.3	23.1	23.8
3 อุดรธานี	UDON THANI	30.0 20.0	30.3 20.5	29.7 21.9	30.0 19.4	29.0 18.6	29.3 17.4	26.7 17.5	29.3 19.3	24.3	25.1
4 สกลนคร	SAKON NAKHON	31.4 19.4	29.7 19.7	30.6 18.9	30.3 18.3	29.1 16.9	29.5 16.2	25.7 16.9	29.5 18.0	23.8	24.1
5 นครพนม	NAKHON PHANOM	30.7 18.9	30.4 19.2	30.5 18.4	29.3 17.6	29.0 17.3	29.1 16.4	25.0 21.0	29.1 18.4	23.8	24.3
6 มุกดาหาร	Mukdahan	31.1 18.9	29.8 19.6	29.5 19.5	28.7 18.5	27.7 17.5	27.4 16.2	24.3 19.4	28.4 18.5	23.5	24.3
7 ขอนแก่น	KHON KAEN	31.5 19.0	32.1 19.0	31.0 21.7	31.5 19.1	29.8 17.5	30.0 18.0	27.5 17.6	30.5 18.8	24.7	25.1
8 โกสุมพิสัย	Kosum Phisai	30.8 19.5	31.3 20.2	30.5 21.9	29.5 18.8	29.3 17.5	29.2 17.3	.. 18.2	30.1 19.1	24.6	..
9 ร้อยเอ็ด	ROI ET	30.9 19.3	30.7 19.7	30.1 20.8	29.2 19.5	28.5 17.8	28.7 17.4	26.0 17.5	29.2 18.9	24.1	25.1
10 ชัยภูมิ	CHAIYAPHUM	30.9 20.2	31.0 20.9	31.2 22.7	30.1 20.3	29.5 18.6	29.6 18.4	.. 18.1	30.4 19.9	25.2	25.3
11 อุบลราชธานี	UBON RATCHATHANI	32.2 19.6	31.7 21.0	31.1 20.3	30.2 20.2	30.4 18.8	30.3 19.2	23.9 21.3	30.0 20.1	25.1	25.4
12 สุรินทร์	SURIN	31.6 20.3	31.0 20.3	31.0 21.4	29.8 19.6	29.5 18.5	30.2 18.3	27.6 19.5	30.1 19.7	24.9	25.1
13 ท่าตูม	Tha Tum	31.0 20.6	30.5 21.9	30.3 21.4	29.4 20.9	28.5 19.6	29.1 19.2	26.4 20.5	29.3 20.6	25.0	..
14 นางรอง	Nang Rong	30.4 ..	30.8 21.0	30.4 21.5	30.2 20.0	29.2 19.1	29.3 18.3	.. 18.5	30.1 19.7	24.9	..

สถานี	Station	อุณหภูมิสูงสุดและต่ำสุดเป็นองศา ซ. Max. and Min. Temperature in degree C.							เฉลี่ยสูงสุด ต่ำสุด Average Max. Min.	เฉลี่ยในสัปดาห์ Weekly Mean	ค่าปกติประจำเดือน Monthly Normal
		8	9	10	11	12	13	14			
15 นครราชสีมา	NAKHON RATCHASIMA	31.6 18.7	30.8 19.7	30.4 21.1	30.2 19.9	29.6 18.2	29.6 18.0	28.0 18.9	30.0 19.2	24.6	25.0
16 โชคชัย	Chok Chai	30.2 19.9	30.4 20.0	29.9 20.4	29.5 18.3	28.3 17.4	28.8 16.6	.. 17.8	29.5 18.6	24.1	..
ภาคกลาง	**CENTRAL PART**										
1 นครสวรรค์	NAKHON SAWAN	32.5 21.9	32.7 23.0	32.5 22.0	31.8 22.8	31.4 20.6	30.8 18.1	30.3 19.4	31.7 21.1	26.4	26.6
2 ลพบุรี	LOP BURI	32.5 21.0	33.1 20.4	32.5 22.5	32.2 22.0	31.5 20.0	31.8 21.0	30.5 22.0	32.0 21.3	26.7	26.5
3 สุพรรณบุรี	SUPHAN BURI	32.0 23.0	31.6 22.7	31.5 23.0	31.2 22.8	30.3 22.0	29.8 20.4	30.0 21.0	30.9 22.1	26.5	26.4
4 กาญจนบุรี	KANCHANABURI	32.0 20.6	31.7 21.0	30.8 20.7	30.2 20.6	30.3 19.6	30.1 19.3	29.1 19.1	30.6 20.1	25.4	25.8
5 ทองผาภูมิ	Thong Pha Phum	32.0 22.0	31.2 21.6	31.0 18.0	31.6 18.9	30.4 17.0	30.9 18.1	30.1 18.0	31.0 19.1	25.1	..
6 สนามบินดอนเมือง	Dong Muang Airport	32.2 23.2	33.7 24.8	33.5 24.3	32.8 23.1	31.5 22.2	32.6 21.7	31.8 21.8	32.6 23.0	27.8	27.4
7 พระนคร	PHRA NAKHON	32.9 23.4	33.0 23.3	32.4 24.0	31.7 23.1	31.0 22.3	31.3 20.3	31.0 20.4	31.9 22.4	27.2	27.1
8 ศูนย์วิจัย ฯ บางนา	Bang Na	31.5 23.7	31.6 23.0	28.0 24.2	31.0 23.3	29.9 22.2	30.0 21.5	29.6 21.6	30.2 22.8	26.5	..
ภาคตะวันออก	**EASTERN PART**										
1 ปราจีนบุรี	PRACHIN BURI	32.8 21.7	32.2 22.0	32.0 24.0	31.5 24.0	31.5 22.1	32.3 22.1	30.0 22.9	31.8 22.7	27.3	27.0
2 กบินทร์บุรี	Kabin Buri	31.9 21.4	32.3 21.5	31.6 23.8	31.1 22.9	30.5 21.2	30.3 20.5	.. 22.5	31.3 22.0	26.7	..
3 อรัญประเทศ	Aranyaprathet	32.3 20.8	32.0 21.0	31.8 21.0	31.0 21.0	30.0 21.0	30.6 19.0	27.9 22.0	30.8 20.8	25.8	26.2
4 ชลบุรี	CHON BURI	33.0 22.0	33.0 21.8	32.6 23.4	32.0 21.9	31.4 20.9	31.2 19.9	30.6 20.9	32.0 21.5	26.8	26.6
5 เกาะสีชัง	Ko Si Chang	30.4 22.7	30.9 23.3	31.4 ..	30.9 24.8	29.8 24.3	29.4 23.3	29.4 23.6	30.3 23.7	27.0	27.1
6 สัตหีบ	Sattahip	33.3 21.7	33.4 21.2	33.0 22.8	33.8 21.0	31.8 20.7	31.7 20.7	31.9 21.5	32.7 21.4	27.1	27.6
7 ระยอง	RAYONG	32.3 21.6	.. 21.6	32.9 ..	33.8 21.8	32.8 20.2	32.8 20.0	.. 21.9	32.9 21.2	27.1	..
8 จันทบุรี	CHANTHABURI	33.0 20.5	32.6 20.6	32.0 23.0	30.5 23.4	30.4 22.2	30.3 21.4	25.9 22.7	30.7 22.0	26.4	26.6
9 คลองใหญ่	Khlong Yai	30.7 20.4	31.1 21.4	32.5 21.1	31.1 21.4	31.1 20.6	30.7 21.5	28.7 23.7	30.8 21.4	26.1	26.7
ภาคใต้	**SOUTHERN PART**										
1 หัวหิน	Hua Hin	30.3 21.8	30.9 22.9	30.5 23.4	29.8 22.3	29.2 22.6	29.6 22.3	28.3 22.9	29.8 22.6	26.2	26.4
2 ประจวบคีรีขันธ์	PRACHUAP KHIRI KHAN	30.0 20.5	30.7 20.2	30.7 21.7	30.7 23.8	30.4 22.3	30.2 22.2	29.2 22.4	30.3 21.9	26.1	26.1
3 ชุมพร	CHUMPHON	31.0 22.1	31.4 21.4	31.5 21.4	31.5 22.3	31.5 20.9	31.0 20.5	31.3 20.3	31.3 21.3	26.3	25.9
4 สุราษฎร์ธานี	SURAT THANI	29.8 21.0	30.0 20.0	30.7 21.6	30.3 21.2	29.7 21.4	30.2 22.5	28.8 21.4	29.9 21.2	25.6	26.2
5 เกาะสมุย	Ko Samui	30.2 22.6	30.0 21.8	30.2 22.8	30.2 22.9	30.9 23.0	30.5 24.6	29.8 25.8	30.3 23.4	26.9	..
6 นครศรีธรรมราช	NAKHON SI THAMMARAT	30.9 22.0	31.0 21.5	30.3 21.0	31.0 22.1	30.7 23.1	30.2 22.1	30.1 21.2	30.6 21.9	26.3	26.2
7 สงขลา	SONGKHLA	31.4 23.7	31.2 22.8	31.6 23.6	31.3 23.5	30.7 24.0	31.4 25.6	30.5 24.3	31.2 23.9	27.6	26.9
8 ปัตตานี	PATTANI	31.6 22.9	30.5 22.0	30.1 21.7	30.5 21.5	30.9 22.4	30.2 23.3	28.8 23.3	30.4 22.4	26.4	26.6
9 นราธิวาส	NARATHIWAT	30.0 23.3	29.3 22.6	30.5 22.2	29.0 21.9	31.0 22.2	29.2 22.9	27.0 23.8	29.4 22.7	26.1	26.2
10 ระนอง	RANONG	31.4 20.0	32.9 20.3	33.0 19.2	32.7 21.3	32.4 20.8	32.6 20.0	32.4 20.0	32.5 20.2	26.4	26.1
11 ภูเก็ต	PHUKET	31.0 22.9	31.7 22.8	31.8 22.5	32.0 22.5	31.5 24.0	32.0 23.0	31.6 23.5	31.7 23.0	27.4	27.2
12 สนามบินภูเก็ต	Phuket Airport	31.5 22.4	32.5 22.3	31.6 21.4	31.4 22.3	31.9 22.2	31.1 21.8	31.0 20.5	31.6 21.8	26.7	26.6
13 สนามบินตรัง	Trang Airport	32.0 21.1	32.5 21.8	32.7 21.8	31.7 21.9	32.4 22.5	32.7 22.2	32.0 21.2	32.3 21.8	27.1	26.7

แก้ไขเพิ่มเติมรายงานอากาศประจำสัปดาห์ฉบับที่ ๔๕/๒๕๑๔ เนื่องจากได้รับรายงานภายหลัง

Correction in weekly weather report No. 45/1971 for late report rainfall data

	สถานีฝน	Station	วันที่และจำนวนน้ำฝนเป็นมิลลิเมตร Date and amount of rainfall in millimeters พฤศจิกายน November 1	2	3	4	5	6	7	ฝนรวม มม. Total rainfall mm.	ฝนรวมตั้งแต่ 1 มกราคม Accumulative rainfall since 1 January ปริมาณ มม. Amount mm.	สูงต่ำกว่าปกติ Above or below Normal
	ภาคเหนือ	NORTHERN PART										
6	แม่สรวย	Mae Suai							28.3	28.3	1661.6	
7	เทิง	Thoeng							10.4	10.4	1466.8	
11	แม่ใจ	Mae Chai							5.3	5.3	959.2	
23	แม่แตง	Mae Taeng							4.5	4.5	1526.9	
24	แม่ริม	Mae Rim							7.9	7.9	1229.0	
25	สันทราย	San Sai							6.4	6.4	1524.9	
26	ดอยสะเก็ด	Doi Saket							20.0	20.0	1356.8	
27	สันกำแพง	San Kamphaeng							6.7	6.7	..	
32	ฮอด	Hot							0.2	0.2	1117.2	
35	ลี้	Li							4.7	4.7	..	
39	เกาะคา	Ko Kha							1.7	1.7	1111.3	
40	สบปราบ	Sop Prap							T	T	1065.0	
57	สนามบินอุตรดิตถ์	Uttaradit Airport*							3.4	3.4	1848.9	
59	ลับแล	Laplae							30.0	30.0	1897.0	
	ภาคกลาง	CENTRAL PART										
50	ท่าเรือ	Tha Rua					0.9			0.9	917.0	
58	ธัญบุรี	Thanyaburi						33.4		33.4	..	
67	พระนคร	PHRA NAKHON*								..	1483.1	+ 18.3
95	บางพลี	Bang Phli								0.0	1396.4	
3	ปากพลี	Pak Phli						7.5		7.5	2223.1	
	ภาคใต้	SOUTHERN PART										
33	หาดใหญ่	Hat Yai	50.2							50.2	906.1	
47	ยิ่งอ	Yi-Ngo							5.2	44.0	..	
48	ระแงะ	Rangae							5.0	43.9	1023.8	
49	ตากใบ	Tak Bai							5.6	44.4	1070.2	
50	สุไหงโกลก	Sungai Kolok							24.4	85.7	1947.8	
54	ตะกั่วป่า	Takua Pa							14.5	15.9	5251.3	
55	กะปง	Kapong						8.9		28.3	3486.6	
56	ทายุเหมือง	Thai Muang							6.3	35.2	3504.6	
57	ตะกั่วทุ่ง	Takua Thung							15.4	26.6	3096.0	
58	ทับปุด	Thap Put							9.2	37.2	..	
62	อ่าวลึก	Ao Luk						21.4	T	43.5	2256.9	
62	คลองทอม	Khlong Tom							0.9	30.4	1859.6	

สถานีฝน	Station	วันที่และจำนวนน้ำฝนเป็นมิลลิเมตร Date and amount of rainfall in millimeters พฤศจิกายน November 1	2	3	4	5	6	7	ฝนรวม มม. Total rainfall mm.	ฝนรวมตั้งแต่ 1 มกราคม Accumulative rainfall since 1 January ปริมาณ มม. Amount mm.	สูงต่ำกว่าปกติ Above or below Normal
67 ย่านตาขาว	Yan Ta Khao							37.7	86.7	1697.6	
68 ปะเหลียน	Palian							92.1	155.5	2248.0	
69 สตูล	SATUN							2.5	22.6	..	
70 ทุ่งหว้า	Thung Wa							10.0	45.4	1827.5	

พิมพ์ที่ ร.พ. กรมอุตุนิยมวิทยา สำนักนายกรัฐมนตรี
บางกะปิ พระนคร
นาวาโท ธำรง กิติสิน ผู้พิมพ์โฆษณา 2514

กรมอุตุนิยมวิทยา สำนักนายกรัฐมนตรี

รายงานอากาศประจำสัปดาห์ ระหว่างวันที่ ๑๕ – ๒๑ พฤศจิกายน ๒๕๑๔

และ

การคาดหมายลักษณะอากาศ ระหว่างวันที่ ๒๒ – ๒๘ พฤศจิกายน ๒๕๑๔

ฉบับที่ ๔๗/๒๕๑๔

นาวาเอก ดร. เจริญ เจริญรัชต์ภาคย์

อธิบดีกรมอุตุนิยมวิทยา

METEOROLOGICAL DEPARTMENT

OFFICE OF THE PRIME MINISTER

BANGKOK, THAILAND

WEEKLY WEATHER REPORT

DURING THE PERIOD 15 – 21 NOVEMBER 1971

AND

WEATHER OUTLOOK

DURING 22 – 28 NOVEMBER 1971

No. 47/1971

Charoen Charoen-rajapark

Captain, R.T.N.

Director – General

การคาดหมายลักษณะอากาศใน ๗ วันข้างหน้า
ตั้งแต่วันที่ ๒๒ – ๒๘ พฤศจิกายน ๒๕๑๔

ลักษณะทั่วไป

ลมมรสุมตะวันออกเฉียงเหนือยังคงพัดปกคลุมประเทศไทยและบริเวณอ่าวไทย

ภาคเหนือ **ภาคตะวันออกเฉียงเหนือ** **ภาคกลาง** **ภาคตะวันออก** **อ่าวไทย ฝั่งตะวันออก**	ตลอดสัปดาห์ท้องฟ้าแจ่มใสเป็นส่วนมาก อากาศค่อนข้างหนาวเย็นทั่วไป และระดับอุณหภูมิจะเปลี่ยนแปลงเล็กน้อย
อ่าวไทย ฝั่งตะวันตก	ตลอดสัปดาห์ท้องฟ้าโปร่งเป็นส่วนมาก เว้นแต่ทางตอนใต้สุดจะมีเมฆมากกับมีฝนเกือบทั่วไป
ภาคใต้ ฝั่งตะวันตก	ตลอดสัปดาห์จะมีฝนหรือฝนฟ้าคะนองเป็นแห่ง ๆ
พระนคร และ ธนบุรี	ตลอดสัปดาห์ท้องฟ้าแจ่มใสเป็นส่วนมาก อากาศค่อนข้างหนาวเย็นทั่วไป และระดับอุณหภูมิจะเปลี่ยนแปลงเล็กน้อย

กรมอุตุนิยมวิทยา

๒๒ พ.ย. ๑๔

Weather outlook for the period 22 - 28 November 1971

General Situation

The northeast monsoon still covers Thailand and the Gulf of Thailand.

Northern Part: **Northeastern Part:** **Central Part:** **Eastern Part:** **Gulf of Thailand, East Coast:**	Throughout the week, mostly clear sky and rather cold; a little change in temperature.
Gulf of Thailand, West Coast:	Throughout the week, mainly fair except for cloudy sky with almost widespread rains over the extreme south.
Southern Thailand, West Coast:	Throughout the week, isolated showers or thundershowers.
Phra Nakhon & Thonburi:	Throughout the week, mostly clear sky and rather cold; a little change in temperature.

Meteorological Department

22 November 1971

สรุปลักษณะอากาศทั่วไปในรอบสัปดาห์
ตั้งแต่วันที่ ๑๕ – ๒๑ พฤศจิกายน ๒๕๑๔

๑. ตลอดสัปดาห์ บริเวณความกดอากาศสูงจากประเทศจีนยังคงมีกำลังแรงและแผ่ลงมาปกคลุมประเทศไทยจนถึงบริเวณอ่าวไทย โดยมีลมตะวันออกเฉียงเหนือซึ่งมีกำลังค่อนข้างแรงพัดผ่าน ลักษณะเช่นนี้ทำให้บริเวณประเทศไทยตอนบนมีอากาศค่อนข้างหนาวเย็นโดยทั่วไป ส่วนในตอนล่างอากาศเย็น ในระหว่างสัปดาห์ปรากฏว่ามีฝนและฝนฟ้าคะนองเป็นแห่ง ๆ ในภาคใต้ตอนล่าง ส่วนภาคอื่น ๆ ไม่มีรายงานฝนตก

อนึ่ง ในตอนต้นสัปดาห์พายุดีเปรสชั่นที่ปรากฏในบริเวณอ่าวไทยได้สลายตัวลง กับมีพายุโซนร้อน "จูดี้" เกิดขึ้นในทะเลจีนใต้ ต่อมาพายุนี้ได้อ่อนกำลังลงเป็นหย่อมความกดอากาศต่ำ ในตอนปลายสัปดาห์ได้มีพายุดีเปรสชั่นก่อตัวขึ้นในทะเลจีนใต้ทางตะวันออกของจังหวัดสงขลาและเคลื่อนตัวทางตะวันตกช้า ๆ

๒. ในระหว่างสัปดาห์ ปรากฏว่าอุณหภูมิต่ำสุดในภาคต่าง ๆ ของประเทศไทยมีดังนี้.–

ภาคเหนือ	๕.๐°ซ.ที่ อ.เมือง	จ.เชียงราย	เมื่อวันที่ ๒๑ พ.ย.
ภาคตะวันออกเฉียงเหนือ	๕.๙°ซ.ที่ อ.เมือง	จ.เลย	" ๒๐ "
ภาคกลาง	๙.๔°ซ.ที่ อ.ทองผาภูมิ	จ.กาญจนบุรี	" ๑๗ "
ภาคตะวันออก	๑๓.๓°ซ.ที่ อ.อรัญประเทศ	จ.ปราจีนบุรี	" ๑๘ "
ภาคใต้	๑๕.๑°ซ.ที่ อ.เมือง	จ.ชุมพร	" ๑๘ "

กรมอุตุนิยมวิทยา
๒๒ พ.ย.๑๔

General Situation

Period 15 - 21 November 1971

1. Throughout the period, the strong anticyclone over China mainland spread southward to cover up the Gulf of Thailand, with rather strong northeast winds prevailing over the entire Country. In general rather cold weather over Upper Thailand and cool weather over Lower Thailand were experienced. During the week, scattered rainshowers and thunder rainshowers were observed in the southern portion of Thailand, while no rainfall was reported in the remaining parts.

A tropical depression which appeared in the Gulf of Thailand dissipated in the beginning of the week. The tropical storm "JUDY" which developed in the South China Sea also weakened into a low cell during the same period. In the week-end period, a tropical depression formed in the South China Sea east of Songkhla and moved westward slowly.

2. During the week the lowest temperatures in the various parts of Thailand were as follows:-

Northern Part	5.0°C.at Chiang Rai	on 21 November	
Northeastern Part	5.9°C.at Loei	" 20	"
Central Part	9.4°C.at Thong Pha Phum	" 17	"
Eastern Part	13.3°C.at Aranyaprathet	" 18	"
Southern Part	15.1°C.at Chumphon	" 18	"

Meteorological Department
22 November 1971

ข่าวอากาศเพื่อการเกษตรประจำสัปดาห์

เมื่อวันที่ ๑๕ - ๒๑ พฤศจิกายน มีลักษณะอากาศซึ่งพอสรุปได้ดังต่อไปนี้:-

ตลอดสัปดาห์บริเวณความกดอากาศสูงจากประเทศจีนยังคงมีกำลังแรงและแผ่ลงมาปกคลุมประเทศไทยจนถึงบริเวณอ่าวไทย โดยมีลมตะวันออกเฉียงเหนือซึ่งมีกำลังค่อนข้างแรงพัดผ่าน ลักษณะเช่นนี้ทำให้บริเวณประเทศไทยตอนบนมีอากาศค่อนข้างหนาวเย็นโดยทั่วไป ส่วนในตอนล่างอากาศเย็น ในระหว่างสัปดาห์ปรากฏว่ามีฝนและฝนฟ้าคะนองเป็นแห่ง ๆ ในภาคใต้ตอนล่าง ส่วนภาคอื่น ๆ ไม่มีรายงานฝนตก

อนึ่ง ในตอนต้นสัปดาห์ พายุดีเปรสชั่นที่ปรากฏในบริเวณอ่าวไทยได้สลายตัวลง กับมีพายุโซนร้อน " จูดี้ " เกิดขึ้นในทะเลจีนใต้ ต่อมาพายุนี้ได้อ่อนกำลังลงเป็นหย่อมความกดอากาศต่ำ ในตอนปลายสัปดาห์ได้มีพายุดีเปรสชั่นก่อตัวขึ้นในทะเลจีนใต้ทางตะวันออกของจังหวัดสงขลาและเคลื่อนตัวทางตะวันตกช้า ๆ .

<u>ข้อควรทราบ</u>

เนื่องจากลมมรสุมตะวันออกเฉียงเหนือยังคงพัดปกคลุมประเทศไทยและบริเวณอ่าวไทย อันจะเป็นเหตุให้ตลอดสัปดาห์นี้ภาคเหนือและภาคตะวันออกเฉียงเหนือยังคงมีอากาศค่อนข้างแห้งและหนาวโดยทั่วไป กับมีหมอกในตอนเช้า สำหรับภาคกลางและภาคตะวันออกจะมีอากาศหนาวเย็นอยู่ต่อไปอีก ระดับอุณหภูมิจะเปลี่ยนแปลงเล็กน้อย ส่วนภาคใต้ฝั่งตะวันออกทางตอนใต้สุดจะมีฝนเกือบทั่วไป แต่ทางฝั่งตะวันตกจะมีฝนเป็นแห่ง ๆ .

กองอากาศเกษตร กรมอุตุนิยมวิทยา

๒๒ พฤศจิกายน ๒๕๑๔

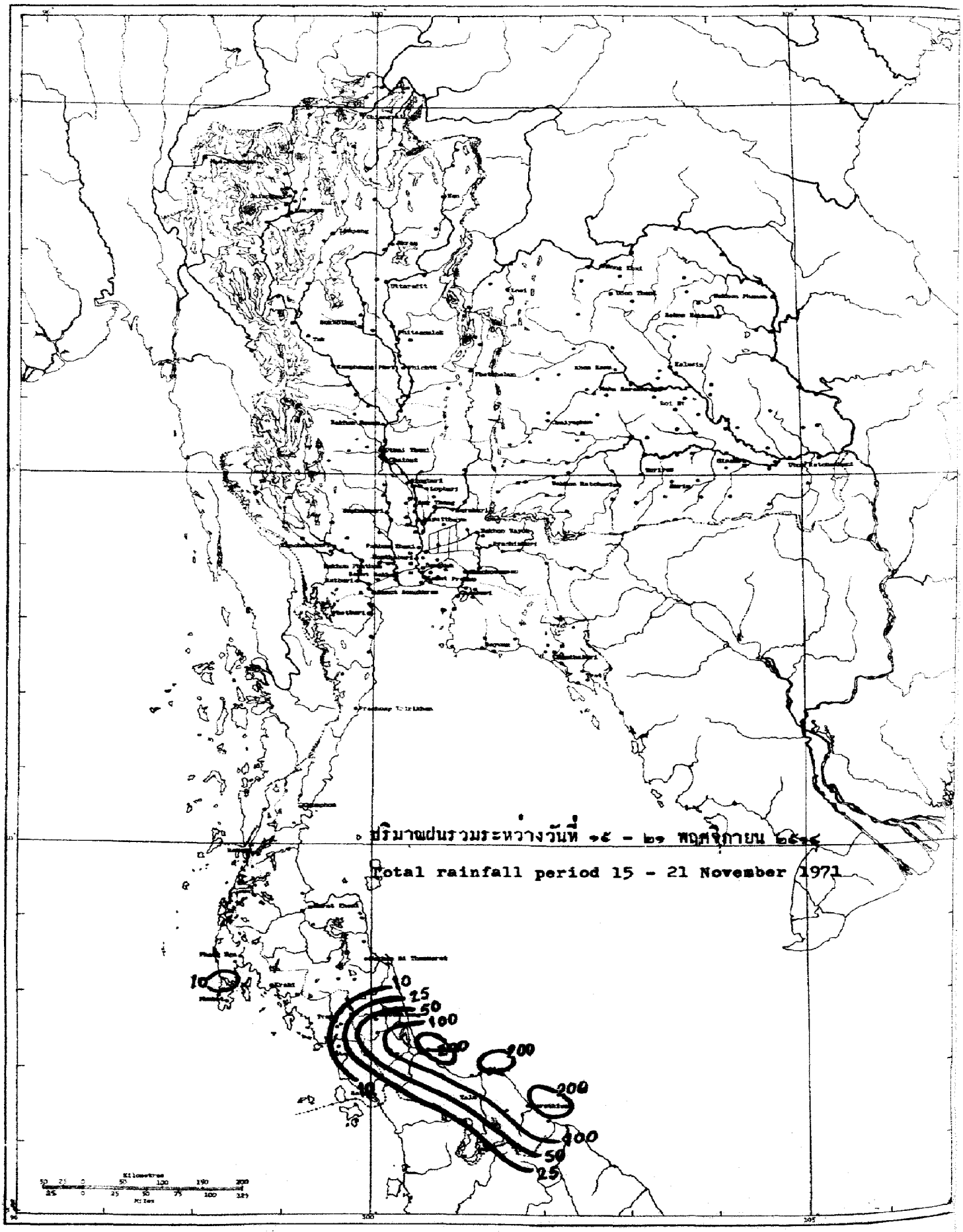
ปริมาณฝนรวมระหว่างวันที่ ๑๕ - ๒๑ พฤศจิกายน ๒๕๑๔
Total rainfall period 15 - 21 November 1971
10
10
25
50
100
200
200
200
200
100
50
25
10
Kilometres
Miles

สถานีฝน	Station	วันที่และจำนวนน้ำฝนเป็นมิลลิเมตร Date and amount of rainfall in millimetres							ฝนรวม มม. Total rainfall mm.	ฝนรวมตั้งแต่ 1 มกราคม Accumulative rainfall since 1 January	
		พฤศจิกายน November								ปริมาณ มม. Amount mm.	สูงต่ำกว่าปกติ Above or below Normal
		15	16	17	18	19	20	21			
ภาคเหนือ	**NORTHERN PART**										
1 **เชียงราย**	**CHIANG RAI***								0.0	2173.1	+532.4
2 แม่สาย	Mae Sai								0.0	1815.7	
3 เชียงแสน	Chiang Saen								0.0	1802.5	
4 เชียงของ	Chiang Khong								0.0	1783.5	
5 แม่จัน	Mae Chan								0.0	..	
6 แม่สรวย	Mae Suai								0.0	1677.7	
7 เทิง	Thoeng								0.0	1474.6	
8 เชียงคำ	Chiang Kham								0.0	1296.0	
9 เวียงป่าเป้า	Wiang Pa Pao	..	..	..	..	..	..	..	..	..	
10 พาน	Phan								0.0	..	
11 แม่ใจ	Mae Chai								0.0	968.5	
12 พะเยา	Phayao								0.0	1211.6	
13 จุน	Chun								0.0	856.6	
14 **แม่ฮ่องสอน**	**MAE HONG SON***								0.0	1431.8	+222.5
15 ปาย	Pai								0.0	..	
16 ขุนยวม	Khun Yuam								0.0	1265.0	
17 แม่ลาน้อย	Mae La Noi								0.0	..	
18 แม่สะเรียง	Mae Sariang*								0.0	1345.0	+ 83.7
19 **เชียงใหม่**	**CHIANG MAI***								0.0	1434.0	+158.6
20 ฝาง	Fang								0.0	1775.7	
21 แม่อาย	Mae Ai	..	..	..	..	..	..	..	..	..	
22 เชียงดาว	Chiang Dao	..	..	..	..	..	..	..	..	..	
23 แม่แตง	Mae Taeng								0.0	1532.8	
24 แม่ริม	Mae Rim								0.0	1238.7	
25 สันทราย	San Sai								0.0	1534.6	
26 ดอยสะเก็ด	Doi Saket								0.0	1371.0	
27 สันกำแพง	San Kamphaeng								0.0	..	
28 หางดง	Hang Dong								0.0	1272.8	
29 สารภี	Saraphi	..	..	..	..	..	..	..	..	..	
30 สันป่าตอง	San Pa Tong								0.0	1012.4	
31 จอมทอง	Chom Thong								0.0	1013.0	
32 ฮอด	Hot								0.0	1118.5	
33 **ลำพูน**	**LAMPHUN**								0.0	903.3	..
34 ป่าซาง	Pa Sang								0.0	1054.2	
35 ลี้	Li								0.0	..	
36 **ลำปาง**	**LAMPANG***								0.0	1310.0	+314.7
37 งาว	Ngao	..	..	..	..	..	..	..	..	..	
38 แจ้ห่ม	Chae Hom	..	..	..	..	..	..	..	..	..	
39 เกาะคา	Ko Kha								0.0	1111.6	
40 สบปราบ	Sop Prap								0.0	1079.0	

สถานีฝน	Station	วันที่และจำนวนน้ำฝนเป็นมิลลิเมตร Date and amount of rainfall in millimeters พฤศจิกายน November 15	16	17	18	19	20	21	ฝนรวม มม. Total rainfall mm.	ฝนรวมตั้งแต่ 1 มกราคม Accumulative rainfall since 1 January ปริมาณ มม. Amount mm.	สูงต่ำกว่าปกติ Above or Below Normal
41 เถิน	Thoen								0.0	1480.9	
42 แม่ทริก	Mae Phrik								0.0	..	
43 **แพร่**	**PHRAE** *								0.0	1405.3	+403.2
44 สอง	Song								0.0	1400.7	
45 สูงเม่น	Sung Men								0.0	..	
46 เด่นชัย	Den Chai								0.0	..	
47 **น่าน**	**NAN** *								0.0	1251.0	+145.9
48 ทุ่งช้าง	Thung Chang								0.0	1471.2	
49 เชียงกลาง	Chiang Klang	..	..	..	..	..	..	..	..	..	
50 ท่าวังผา	Tha Wang Pha *								0.0	1480.3	
51 บ้าว	Pua								0.0	1471.2	
52 สา	Sa								0.0	1047.6	
53 นาน้อย	Na Noi								0.0	985.0	
54 **อุตรดิตถ์**	**UTTARADIT** *								0.0	1729.1	+263.6
55 ฟากท่า	Fak Tha								0.0	1017.6	
56 น้ำปาด	Nam Pat								0.0	1213.4	
57 สนามบินอุตรดิตถ์	Uttaradit Airport *								0.0	1854.7	
58 ท่าปลา	Tha Pla								0.0	1728.0	
59 ลับแล	Laplae								0.0	1897.0	
60 **ตาก**	**TAK** *								0.0	1048.7	+264.5
61 เขื่อนภูมิพล	Bhumibol Dam *								0.0	1011.2	
62 บ้านตาก	Ban Tak								0.0	867.4	
63 แม่ระมาด	Mae Ramat	..	..	..	..	..	..	..	..	..	
64 แม่สอด	Mae Sot *								0.0	1627.6	+151.2
65 **สุโขทัย**	**SUKHOTHAI**								0.0	865.0	..
66 ทุ่งเสลี่ยม	Thung Saliam								0.0	..	
67 สวรรคโลก	Sawankhalok								0.0	1192.1	
68 กงไกรลาศ	Kong Krailat								0.0	1301.5	
69 บ้านด่านลานหอย	Ban Dan Lan Hoi	..	..	..	..	..	..	..	..	..	
70 **พิษณุโลก**	**PHITSANULOK** *								0.0	1550.8	+201.0
71 นครไทย	Nakhon Thai	..	..	..	..	..	..	..	..	..	
72 พรหมพิราม	Phrom Phiram								0.0	1177.8	
73 วังทอง	Wang Thong								0.0	1215.3	
74 บางกระทุ่ม	Bang Krathum								0.0	1359.8	
75 **กำแพงเพชร**	**KAMPHAENG PHET**								0.0	1190.9	+354.7
76 พรานกระต่าย	Phran Kratai								0.0	..	
77 คลองขลุง	Khlong Khlung								0.0	..	
78 ขาณุวรลักษบุรี	Khanu Woralaksaburi								0.0	1591.3	
79 **พิจิตร**	**PHICHIT**								0.0	1228.9	-132.6
80 สามง่าม	Sam Ngam								0.0	..	
81 ตะพานหิน	Taphan Hin								0.0	1097.2	

สถานีฝน	Station	วันที่และจำนวนน้ำฝนเป็นมิลลิเมตร Date and amount of rainfall in millimeters พฤศจิกายน November 15	16	17	18	19	20	21	ฝนรวม มม. Total rainfall mm.	ฝนรวมตั้งแต่ 1 มกราคม Accumulative rainfall since 1 January ปริมาณ มม. Amount mm.	สูงต่ำกว่าปกติ Above or below Normal
82 บางมูลนาก	Bang Mun Nak								0.0	..	
83 โพทะเล	Pho Thale	..	..	..	..	..	..	..	..	..	
84 เพชรบูรณ์	PHETCHABUN *								0.0	870.4	-268.8
85 หล่มเก่า	Lom Kao								0.0	1081.9	
86 หล่มสัก	Lom Sak *								0.0	971.3	
87 ชนแดน	Chon Daen								0.0	1230.1	
88 หนองไผ่	Nong Phai								0.0	928.7	
89 วิเชียรบุรี	Wichian Buri *								0.0	1072.5	
ภาคตะวันออกเฉียงเหนือ	**NORTHEASTERN PART**										
1 เลย	LOEI *								0.0	1045.7	-243.2
2 เชียงคาน	Chiang Khan								0.0	906.8	
3 ท่าลี่	Tha Li								0.0	967.6	
4 ด่านซ้าย	Dan Sai								0.0	964.5	
5 วังสะพุง	Wang Saphung								0.0	1119.9	
6 หนองคาย	NONG KHAI *								0.0	1800.8	+178.8
7 ศรีเชียงใหม่	Si Chiang Mai								0.0	1414.4	
8 ท่าบ่อ	Tha Bo								0.0	1612.7	
9 โพนพิสัย	Phon Phisai								0.0	1809.8	
10 บึงกาฬ	Bung Kan								0.0	2192.5	
11 เซกา	Seka	..	..	..	..	..	..	..	..	..	
12 อุดรธานี	UDON THANI *								0.0	1449.6	+144.9
13 เพ็ญ	Phen	..	..	..	..	..	..	..	..	..	
14 กุมภวาปี	Kumphawapi								0.0	1118.2	
15 หนองหาร	Nong Han								0.0	1406.2	
16 หนองบัวลำภู	Nong Bua Lam Phu								0.0	..	
17 สกลนคร	SAKON NAKHON *								0.0	1961.9	+515.8
18 วานรนิวาส	Wanon Niwat								0.0	..	
19 สว่างแดนดิน	Sawang Daen Din								0.0	1350.7	
20 พรรณานิคม	Phanna Nikhom								0.0	1528.0	
21 นครพนม	NAKHON PHANOM *								0.0	1992.9	-110.0
22 บ้านแพง	Ban Phaeng								0.0	2278.3	
23 ท่าอุเทน	Tha Uthen								0.0	..	
24 นาแก	Na Kae								0.0	1536.3	
25 ธาตุพนม	That Phanom								0.0	1644.3	
26 มุกดาหาร	Mukdahan *								0.0	1765.6	+442.7
27 กาฬสินธุ์	KALASIN								0.0	1286.1	-121.4
28 ยางตลาด	Yang Talat								0.0	1441.4	
29 สหัสขันธ์	Sahatsakhan								0.0	..	
30 กุฉินารายณ์	Kuchinarai	..	..	..	..	..	..	..	..	..	
31 กมลาไสย	Kamalasai								0.0	1494.7	
32 ร้อยเอ็ด	ROI ET *								0.0	1573.1	+236.4

สถานีฝน	Station	วันที่และจำนวนน้ำฝนเป็นมิลลิเมตร Date and amount of rainfall in millimeters พฤศจิกายน November							ฝนรวม มม. Total rainfall mm.	ฝนรวมตั้งแต่ 1 มกราคม Accumulative rainfall since 1 January	
		15	16	17	18	19	20	21		ปริมาณ มม. Amount mm.	สูงต่ำกว่าปกติ Above or below Normal
33 โพนทอง	Phon Thong	..	..	..	..	..	..	..	..	..	
34 ธวัชบุรี	Thawatchaburi								0.0	1740.0	
35 อาจสามารถ	At Samat								0.0	1609.3	
36 เสลภูมิ	Selaphum	..	..	..	..	..	..	..	..	..	
37 จตุรพักตร์พิมาน	Chaturaphak Phiman								0.0	1128.3	
38 เกษตรวิสัย	Kaset Wisai								0.0	1442.7	
39 สุวรรณภูมิ	Suwannaphum								0.0	1657.2	
40 มหาสารคาม	MAHA SARAKHAM								0.0	1435.4	+201.6
41 เชียงยืน	Chiang Yun								0.0	1014.2	
42 กันทรวิชัย	Kantharawichai								0.0	1033.5	
43 โกสุมพิสัย	Kosum Phisai *								0.0	1146.8	
44 บรบือ	Borabu								0.0	1295.7	
45 วาปีปทุม	Wapi Pathum								0.0	1130.2	
46 พยัคฆภูมิพิสัย	Phayakkhaphum Phisai								0.0	1306.0	
47 ขอนแก่น	KHON KAEN *								0.0	1166.7	- 82.0
48 น้ำพอง	Nam Phong	..	..	..	..	..	..	..	..	..	
49 ภูเวียง	Phu Wiang								0.0	1292.8	
50 ชุมแพ	Chum Phae								0.0	1048.7	
51 มัญจาคีรี	Maneha Khiri								0.0	1000.8	
52 ชนบท	Chonnabot								0.0	1222.2	
53 บ้านไผ่	Ban Phai								0.0	1288.8	
54 พล	Phon								0.0	979.2	
55 หนองสองห้อง	Nong Song Hong								0.0	1119.7	
56 ชัยภูมิ	CHAIYAPHUM *								0.0	1170.1	+227.1
57 เกษตรสมบูรณ์	Kaset Sombun	..	..	..	..	..	..	..	..	..	
58 ภูเขียว	Phu Khieo								0.0	895.5	
59 คอนสวรรค์	Khon Sawan								0.0	1092.2	
60 จัตุรัส	Chatturat								0.0	886.4	
61 บำเหน็จณรงค์	Bamnet Narong								0.0	910.3	
62 นครราชสีมา	NAKHON RATCHASIMA *								0.0	1014.3	-112.3
63 บัวใหญ่	Bua Yai								0.0	..	
64 คง	Khong								0.0	948.2	
65 ด่านขุนทด	Dan Khun Thot								0.0	941.5	
66 โนนไทย	Non Thai								0.0	767.3	
67 โนนสูง	Non Sung								0.0	988.7	
68 พิมาย	Phimai								0.0	1138.6	
69 สีคิ้ว	Sikhiu								0.0	956.1	
70 สูงเนิน	Sung Noen								0.0	1060.5	
71 ปักธงชัย	Pak Thong Chai								0.0	893.6	
72 โชคชัย	Chok Chai *								0.0	1013.8	
73 ครบุรี	Khon Buri								0.0	791.6	

สถานีฝน	Station	วันที่และจำนวนน้ำฝนเป็นมิลลิเมตร Date and amount of rainfall in millimeters พฤศจิกายน November 15	16	17	18	19	20	21	ฝนรวม มม. Total rainfall mm.	ฝนรวมตั้งแต่ 1 มกราคม Accumulative rainfall since 1 January ปริมาณ มม. Amount mm.	สูงต่ำกว่าปกติ Above or below Normal
74 **บุรีรัมย์**	**BURI RAM**								0.0	1383.8	+ 48.4
75 พุทไธสง	Phutthaisong	..	..	..	..	..	..	..	..	..	
76 สตึก	Satuk								0.0	984.0	
77 ลำปลายมาศ	Lam Phai Mat								0.0	1164.7	
78 นางรอง	Nang Rong								0.0	1127.3	
79 **สุรินทร์**	**SURIN**								0.0	1166.8	+ 36.8
80 รัตนบุรี	Rattanaburi								0.0	1222.8	
81 ท่าตูม	Tha Tum								0.0	1488.4	
82 สังขรภูมิ	Sikhoraphum								0.0	1306.3	
83 ปราสาท	Prasat								0.0	..	
84 สังขะ	Sangkha								0.0	971.4	
85 **ศรีสะเกษ**	**SI SA KET**								0.0	1071.7	-236.3
86 ราษีไศล	Rasi Salai								0.0	1320.6	
87 กันทรารมย์	Kanthararom								0.0	1186.1	
88 ขุขันธ์	Khukhan								0.0	1117.7	
89 ขุนหาญ	Khun Han								0.0	..	
90 กันทรลักษ์	Kantharalak								0.0	1133.1	
91 **อุบลราชธานี**	**UBON RATCHATHANI**								0.0	1348.8	-324.2
92 เขมราฐ	Khemarat								0.0	1316.9	
93 อำนาจเจริญ	Amnat Charoen								0.0	..	
94 ยโสธร	Yasothon								0.0	1338.3	
95 ตระการพืชผล	Trakan Phutphon								0.0	1283.2	
96 มหาชนะชัย	Maha Chana Chai								0.0	1359.9	
97 เดื่องใน	Khuang Nai								0.0	1305.5	
98 โขงเจียม	Khong Chiam								0.0	1339.9	
99 เดชอุดม	Det Udom								0.0	1494.7	
100 บุณฑริก	Buntharik								0.0	..	
ภาคกลาง	**CENTRAL PART**										
1 **นครสวรรค์**	**NAKHON SAWAN**								0.0	984.0	-205.6
2 บรรพตพิสัย	Banphot Phisai								0.0	1067.5	
3 ชุมแสง	Chumsaeng								0.0	..	
4 หนองบัว	Nong Bua	..	..	..	..	..	..	..	..	..	
5 ลาดยาว	Lat Yao								0.0	965.8	
6 ท่าตะโก	Tha Tako								0.0	737.2	
7 พยุหคีรี	Phayuha Khiri								0.0	..	
8 ตาคลี	Takhli								0.0	1394.8	
9 **อุทัยธานี**	**UTHAI THANI**								0.0	1133.9	- 80.7
10 สว่างอารมณ์	Sawang Arom								0.0	..	
11 บ้านไร่	Ban Rai								0.0	..	
12 ทัพทัน	Thap Than								0.0	1142.1	
13 หนองฉาง	Nong Chang								0.0	1300.6	

สถานีฝน	Station	วันที่และจำนวนน้ำฝนเป็นมิลลิเมตร Date and amount of rainfall in millimeters พฤศจิกายน November 15	16	17	18	19	20	21	ฝนรวม มม. Total rainfall mm.	ฝนรวมตั้งแต่ 1 มกราคม Accumulative rainfall since 1 January ปริมาณ มม. Amount mm.	สูงต่ำกว่าปกติ Above or below Normal
14 หนองขายาง	Nong Khayang	..	..	..	..	..	..	..	..	..	
15 ชัยนาท	**CHAI NAT**								0.0	1022.2	-205.1
16 มโนรมย์	Manorom								0.0	945.2	
17 วัดสิงห์	Wat Sing								0.0	1060.4	
18 หันคา	Hankha								0.0	..	
19 สิงห์บุรี	**SING BURI**								0.0	774.6	-346.1
20 อินทร์บุรี	In Buri								0.0	1108.3	
21 บางระจัน	Bang Rachan								0.0	972.5	
22 พรหมบุรี	Phrom Buri								0.0	841.9	
23 ลพบุรี	**LOP BURI***								0.0	1152.5	- 93.9
24 บ้านหมี่	Ban Mi								0.0	..	
25 บัวชุม	Bua Chum*								0.0	905.1	
26 ชัยบาดาล	Chai Badan								0.0	1083.6	
27 พัฒนานิคม	Phatthana Nikhom	..	..	..	..	..	..	..	..	..	
28 โคกสำโรง	Khok Samrong								0.0	750.5	
29 ท่าวุ้ง	Tha Wung								0.0	1068.9	
30 สุพรรณบุรี	**SUPHAN BURI***								0.0	1060.9	-184.9
31 เดิมบางนางบวช	Doembang Nangbuat								0.0	750.7	
32 สามชุก	Sam Chuk								0.0	..	
33 ดอนเจดีย์	Don Chedi								0.0	..	
34 ศรีประจันต์	Si Phrachan	..	..	..	..	..	..	..	..	..	
35 อู่ทอง	U Thong								0.0	..	
36 บางปลาม้า	Bang Pa Ma								0.0	871.1	
37 สองพี่น้อง	Song Phi Nong								0.0	..	
38 อ่างทอง	**ANG THONG**								0.0	1109.6	-186.3
39 โพธิ์ทอง	Pho Thong								0.0	1307.1	
40 ไชโย	Chayo								0.0	..	
41 วิเศษชัยชาญ	Wiset Chai Chan								0.0	882.6	
42 ป่าโมก	Pa Mok								0.0	..	
43 สระบุรี	**SARABURI**								0.0	1938.5	+474.5
44 พระพุทธบาท	Phra Phutthabat	..	..	..	..	..	..	..	..	..	
45 บ้านหมอ	Ban Mo								0.0	945.0	
46 เสาไห้	Sao Hai								0.0	1021.7	
47 แก่งคอย	Kaeng Khoi								0.0	1374.7	
48 หนองแค	Nong Khae								0.0	1319.4	
49 พระนครศรีอยุธยา	**PHRA NAKHON SI AYUTTHAYA**								0.0	..	..
50 ท่าเรือ	Tha Rua								0.0	917.0	
51 ผักไห่	Phak Hai								0.0	..	
52 บางบาล	Bang Ban								0.0	1528.3	
53 เสนา	Sena								0.0	..	
54 บางไทร	Bang Sai								0.0	1399.2	

สถานีฝน	Station	วันที่และจำนวนน้ำฝนเป็นมิลลิเมตร Date and amount of rainfall in millimeters พฤศจิกายน November 15	16	17	18	19	20	21	ฝนรวม มม. Total rainfall mm.	ฝนรวมตั้งแต่ 1 มกราคม Accumulative rainfall since 1 January ปริมาณ มม. Amount mm.	สูงต่ำกว่าปกติ Above or below Normal
55 บางปะอิน	Bang Pa-in								0.0	937.1	
56 ปทุมธานี	PATHUM THANI								0.0	1129.7	-380.0
57 หนองเสือ	Nong Sua								0.0	..	
58 รัญบุรี	Thanyaburi								0.0	..	
59 รังสิต	Rangsit								0.0	1220.8	
60 ลำลูกกา	Lam Luk Ka								0.0	..	
61 นนทบุรี	NONTHABURI								0.0	1254.1	-134.5
62 บางบัวทอง	Bang Bua Thong								0.0	1173.2	
63 ธนบุรี	THON BURI								0.0	..	..
64 ตลิ่งชัน	Taling Chan								0.0	..	
65 บางขุนเทียน	Bang Khun Thian								0.0	..	
66 ราษฎร์บูรณะ	Rat Burana								0.0	..	
67 พระนคร	PHRA NAKHON*								0.0	1483.1	+ 0.1
68 สนามบินดอนเมือง	Don Muang Airport*								0.0	1212.5	-405.3
69 บางเขน	Bang Khen								0.0	1557.1	
70 มีนบุรี	Min Buri								0.0	1018.7	
71 ลาดกระบัง	Lat Krabang								0.0	..	
72 ศูนย์วิจัยบางนา	Bangk Na*								0.0	1316.9	
73 กาญจนบุรี	KANCHANABURI*								0.0	1072.8	+ 6.4
74 สังขละบุรี	Sangkhla Buri								0.0	..	
75 เพ็ชรบูรณ์	Pilok	..	..	..	..	..	..	..	..	..	
76 ทองผาภูมิ	Thong Pha Phum*								0.0	1673.0	
77 ศรีสวัสดิ์	Si Sawat	..	..	..	..	..	..	..	..	..	
78 ไทรโยค	Sai Yok	..	..	..	..	..	..	..	..	..	
79 พนมทวน	Phanom Thuan								0.0	..	
80 ท่าม่วง	Tha Muang								0.0	1039.1	
81 นครปฐม	NAKHON PATHOM								0.0	1116.4	-225.5
82 บางเลน	Bang Len	..	..	..	..	..	..	..	..	..	
83 นครชัยศรี	Nakhon Chaisi								0.0	927.0	
84 ราชบุรี	RATCHABURI								0.0	1196.9	+106.2
85 บ้านโป่ง	Ban Pong								0.0	769.1	
86 โพธาราม	Photharam								0.0	782.0	
87 ดำเนินสะดวก	Damnoen Saduak								0.0	..	
88 ปากท่อ	Pak Tho								0.0	..	
89 สมุทรสงคราม	SAMUT SONGKHRAM								0.0	956.8	-192.5
90 บางคณฑี	Bang Khonthi								0.0	925.3	
91 อัมพวา	Amphawa								0.0	1126.5	
92 สมุทรสาคร	SAMUT SAKHON								0.0	1360.3	-118.4
93 กระทุ่มแบน	Kratum Baen	..	..	..	..	..	..	..	..	..	
94 สมุทรปราการ	SAMUT PRAKAN								0.0	1471.5	-107.0
95 บางพลี	Bang Phli								0.0	1396.4	

สถานีฝน	Station	วันที่และจำนวนน้ำฝนเป็นมิลลิเมตร Date and amount of rainfall in millimeters							ฝนรวม มม. Total rainfall mm.	ฝนรวมตั้งแต่ 1 มกราคม Accumulative rainfall since 1 January	
		พฤศจิกายน November								ปริมาณ มม. Amount mm.	สูงต่ำกว่าปกติ Above or below Normal
		15	16	17	18	19	20	21			
ภาคตะวันออก	**EASTERN PART**										
1 **นครนายก**	**NAKHON NAYOK**								0.0	1699.0	-384.6
2 บ้านนา	Ban Na								0.0	1503.1	
3 ปากพลี	Pak Phli								0.0	2223.1	
4 องครักษ์	Ongkharak								0.0	1616.1	
5 **ปราจีนบุรี**	**PRACHIN BURI** *								0.0	2068.2	+ 71.8
6 ประจันตคาม	Prachantakham	..	..	..	..	..	..	..	..	..	
7 บ้านสร้าง	Ban Sang								0.0	1627.9	
8 ศรีมหาโพธิ	Si Maha Phot								0.0	1795.3	
9 กบินทร์บุรี	Kabin Buri*								0.0	1689.3	
10 สระแก้ว	Sa Kaeo								0.0	1486.0	
11 วัฒนานคร	Watthana Nakhon								0.0	1355.3	
12 อรัญประเทศ	Aranyaprathet *								0.0	1478.4	-154.8
13 **ฉะเชิงเทรา**	**CHACHOENGSAO**	..	..	..	..	..	..	..	..	..	..
14 บ้านโพธิ์	Ban Pho								0.0	1395.4	
15 **ชลบุรี**	**CHON BURI** *								0.0	1346.1	-104.1
16 พานทอง	Phan Thong								0.0	964.5	
17 บ้านบึง	Ban Bung								0.0	938.3	
18 เกาะสีชัง	Ko Sichang *								0.0	1203.1	
19 ศรีราชา	Si Racha								0.0	1186.0	
20 สัตหีบ	Sattahip *								0.0	1906.6	+717.6
21 **ระยอง**	**RAYONG**								0.0	..	..
22 บ้านค่าย	Ban Khai								0.0	1094.6	
23 แกลง	Klaeng								0.0	1849.8	
24 **จันทบุรี**	**CHANTHABURI** *								0.0	2266.4	-720.0
25 ท่าใหม่	Tha Mai								0.0	1732.4	
26 มะขาม	Makham								0.0	..	
27 **ตราด**	**TRAT**								0.0	3367.5	-328.8
28 เขาสมิง	Khao Saming	..	..	..	..	..	..	..	..	..	
29 แหลมงอบ	Laem Ngop	..	..	..	..	..	..	..	..	..	
30 คลองใหญ่	Khlong Yai *								0.0	3767.2	-1039.2
ภาคใต้	**SOUTHERN PART**										
1 **เพชรบุรี**	**PHETCHABURI**								0.0	1202.3	+ 11.4
2 บ้านแหลม	Ban Laem								0.0	1007.5	
3 บ้านลาด	Ban Lat								0.0	803.6	
4 ท่ายาง	Tha Yang								0.0	672.6	
5 ชะอำ	Cha - am								0.0	..	
6 **ประจวบคีรีขันธ์**	**PRACHUAP KHIRI KHAN** *								0.0	999.4	- 39.2
7 หัวหิน	Hua Hin *								0.0	697.1	-363.6
8 ปราณบุรี	Pran Buri								0.0	..	
9 **ชุมพร**	**CHUMPHON** *								0.0	1661.3	-207.4

สถานีฝน	Station	วันที่และจำนวนน้ำฝนเป็นมิลลิเมตร Date and amount of rainfall in millimeters							ฝนรวม มม. Total rainfall mm.	ฝนรวมตั้งแต่ 1 มกราคม Accumulative rainfall since 1 January	
		พฤศจิกายน November								ปริมาณ มม. Amount mm.	สูงต่ำกว่าปกติ Above or below Normal
		15	16	17	18	19	20	21			
10 ท่าแซะ	Tha Sae								0.0	1565.8	
11 สวี	Sawi								0.0	932.6	
12 หลังสวน	Lang Suan								0.0	742.1	
13 **สุราษฎร์ธานี**	SURAT THANI*				T	0.7	T		0.7	1607.1	+304.7
14 ไชยา	Chaiya								0.0	..	
15 เกาะสมุย	Ko Samui*								0.0	1751.1	
16 พุนพิน	Phunphin				0.2	1.3	0.1		1.6	1072.1	
17 ท่าฉาง	Tha Chang								0.0	949.1	
18 กาญจนดิษฐ์	Kanchanadit								0.0	673.9	
19 บ้านนาสาร	Ban Na San								0.0	..	
20 **นครศรีธรรมราช**	NAKHON SI THAMMARAT*			T	0.8	T	0.3	0.1	1.2	1267.5	-780.9
21 สิชล	Sichon								0.0	1582.9	
22 ท่าศาลา	Tha Sala						4.0		4.0	..	
23 ฉวาง	Chawang								0.0	1239.4	
24 ทุ่งสง	Thung Song								0.0	1596.2	
25 ร่อนพิบูลย์	Ron Phibun								0.0	..	
26 ปากพนัง	Pak Phanang								0.0	1135.3	
27 **พัทลุง**	PHATTHALUNG					15.6	29.1		44.7	1172.0	-638.7
28 ควนขนุน	Khuan Khanun						30.0		30.0	971.2	
29 ปากพยูน	Pak Phayun	48.4							48.4	..	
30 เขาชัยสน	Khao Chaison					33.1	22.3		55.4	1168.9	
31 **สงขลา**	SONGKHLA*	4.4	2.1	6.3	1.2	77.4	39.9	111.4	242.7	1387.2	+ 40.2
32 รัตภูมิ	Rattaphum	11.8				35.0	65.5		112.3	1474.2	
33 หาดใหญ่	Hat Yai	12.2	2.2			62.5	94.3		171.2	1183.2	
34 สะเดา	Sadao						34.5		34.5	1404.7	
35 **ปัตตานี**	PATTANI*	28.5	7.3		1.6	33.1	74.5	60.8	205.8	1214.0	+208.5
36 หนองจิก	Nong Chik	45.0							45.0	..	
37 ยะหริ่ง	Yaring	80.0					72.7		152.7	..	
38 มายอ	Mayo	40.1				41.7	82.2		164.0	..	
39 โคกโพธิ์	Khok Pho	..	..	..	..	..	..	..	..	..	
40 ปะนาเระ	Panare	48.5			2.3	15.6	22.5		88.9	934.2	
41 **ยะลา**	YALA	13.4				58.7	75.9		148.0	1312.8	..
42 ยะหา	Yaha					42.5	53.0		95.5	..	
43 รามัน	Raman	21.8			5.2	34.8	53.3		115.1	..	
44 บันนังสตา	Bannang Satar	10.3				26.9	28.1		65.3	1260.4	
45 เบตง	Betong					14.5	5.4		19.9	1237.6	
46 **นราธิวาส**	NARATHIWAT*	45.3	4.6		T	40.4	80.7	36.1	207.1	1643.2	-435.8
47 ยี่งอ	Yi-ngo	37.8			5.6	20.6	90.4		154.4	..	
48 รงแงะ	Rangae	47.0	30.0				88.0		165.0	1278.8	
49 ตากใบ	Tak Bai	61.8				85.3	118.6		265.7	1421.7	
50 สุไหงโกลก	Sungai Kolok	13.6				72.4	45.5		131.5	2170.8	

สถานีฝน	Station	วันที่และจำนวนน้ำฝนเป็นมิลลิเมตร Date and amount of rainfall in millimeters							ฝนรวม มม. Total rainfall mm.	ฝนรวมตั้งแต่ 1 มกราคม Accumulative rainfall since 1 January	
		พฤศจิกายน November								ปริมาณ มม. Amount mm.	สูงต่ำกว่าปกติ Above or below Normal
		15	16	17	18	19	20	21			
51 ระนอง	RANONG*					T			T	4079.1	-708.2
52 กระบุรี	Kra Buri								0.0	2909.2	
53 พังงา	PHANGNGA								0.0	2519.9	+107.2
54 ตะกั่วป่า	Takua Pa								0.0	5347.6	
55 กะปง	Kapong								0.0	3497.5	
56 ท้ายเหมือง	Thai Muang								0.0	3509.5	
57 ตะกั่วทุ่ง	Takua Thung								0.0	3160.1	
58 ทับปุด	Thap Put								0.0	..	
59 ภูเก็ต	PHUKET*								0.0	3196.0	..
60 สนามบินภูเก็ต	Phuker Airport*					T	1.2	15.0	16.2	3086.1	
61 กระบี่	KRABI								0.0	..	
62 อ่าวลึก	Ao Luk					T			T	2256.9	
63 คลองท่อม	Khlong Tom					1.1	T		1.1	1938.5	
64 ตรัง	TRANG								0.0	..	
65 สนามบินตรัง	Trang Airport*					4.7	1.1	2.5	8.3	1629.5	-698.8
66 สิเกา	Sikao					2.5	0.4		2.9	1923.8	
67 ย่านตาขาว	Yan Ta Khao					16.8			16.8	1714.4	
68 ปะเหลียน	Palian						14.7		14.7	2329.1	
69 สตูล	SATUN								0.0	..	..
70 ทุ่งหว้า	Thung Wa	10.3							10.3	1888.8	

หมายเหตุ			REMARK		
	ช่องว่าง	ไม่มีฝนตก		Blank	No rain
	*	สถานีตรวจอากาศ		*	Synoptic Station
	T	ฝนเล็กน้อยวัดไม่ได้		T	Trace
	..	ไม่มีรายงาน		..	No report

อุณหภูมิสูงสุดและต่ำสุดประจำวันที่ ๑๕ – ๒๑ พฤศจิกายน ๒๕๑๔

Daily Max. and Min. Temperature 15 - 21 November 1971

สถานี	Station	อุณหภูมิสูงสุดและต่ำสุดเป็นองศา ซ. Max. and Min. Temperature in degree C.							เฉลี่ยสูงสุด ต่ำสุด Average Max. Min.	เฉลี่ยในสัปดาห์ Weekly Mean	ค่าปกติประจำเดือน Monthly Normal
		15	16	17	18	19	20	21			
ภาคเหนือ	**NORTHERN PART**										
1 เชียงราย	CHIANG RAI	23.5 / 9.2	23.3 / 7.2	23.5 / 6.4	23.7 / 6.3	24.0 / 5.6	23.6 / 6.0	24.2 / 5.0	23.7 / 6.5	15.1	23.1
2 แม่ฮ่องสอน	MAE HONG SON	26.8 / 15.0	27.0 / 12.1	27.4 / 12.0	27.7 / 12.2	27.3 / 12.1	27.0 / 12.0	27.5 / 11.0	27.2 / 12.3	19.8	25.3
3 เชียงใหม่	CHIANG MAI	25.3 / 12.9	25.1 / 9.6	26.2 / 8.2	25.9 / 8.7	26.0 / 7.9	25.3 / 7.8	25.8 / 6.0	25.7 / 8.7	17.2	24.4
4 น่าน	NAN	26.6 / 11.1	26.7 / 9.3	27.6 / 8.5	27.7 / 8.3	28.4 / 9.3	27.1 / 9.4	27.3 / 8.2	27.3 / 9.2	18.3	24.9
5 ท่าวังผา	Tha Wang Pha	25.9 / 10.1	26.0 / 7.6	27.1 / 7.4	27.1 / 7.7	26.2 / 7.2	26.0 / 7.0	.. / 6.9	26.4 / 7.7	17.1	..
6 ลำปาง	LAMPANG	26.4 / 11.6	26.2 / 9.9	26.6 / 8.8	27.2 / 9.0	26.4 / 8.4	26.4 / 8.6	26.6 / 7.1	26.5 / 9.1	17.8	24.7
7 แม่สะเรียง	Mae Sariang	28.9 / 13.8	29.1 / 10.3	29.3 / 11.2	29.8 / 11.3	29.8 / 11.6	29.0 / 10.7	29.5 / 7.2	29.3 / 10.9	20.1	25.9
8 แพร่	PHRAE	26.1 / 13.1	26.1 / 11.4	26.7 / 10.0	27.2 / 9.5	26.4 / 9.4	26.1 / 10.1	26.5 / 8.8	26.4 / 10.3	18.4	25.1
9 อุตรดิตถ์	UTTARADIT	27.8 / 15.0	27.5 / 11.7	27.9 / 10.7	28.2 / 10.2	27.8 / 10.2	27.6 / 10.8	28.5 / 11.5	27.9 / 11.4	19.7	26.5
10 สนามบินอุตรดิตถ์	Uttaradit Airport	27.3 / 14.1	27.3 / 11.3	27.0 / 10.0	27.2 / 9.7	27.2 / 10.8	26.6 / 10.7	28.3 / ..	27.9 / 11.1	19.7	26.5
11 ตาก	TAK	27.1 / 15.6	26.3 / 12.0	26.7 / 10.4	27.3 / 9.9	27.6 / 10.1	26.5 / 10.6	28.3 / 10.0	27.1 / 11.2	19.2	25.4
12 พิษณุโลก	PHITSANULOK	28.3 / 17.8	28.0 / 15.0	28.0 / 13.3	28.2 / 13.2	28.3 / 12.5	28.0 / 12.7	28.0 / 13.4	28.1 / 14.0	21.1	26.9
13 แม่สอด	Mae Sot	26.6 / 15.8	25.7 / 11.7	25.6 / 9.9	26.6 / 9.3	27.2 / 9.4	26.0 / 9.8	27.0 / 9.3	26.4 / 10.7	18.6	25.6
14 เพชรบูรณ์	PHETCHABUN	28.0 / 15.8	27.8 / 9.4	28.0 / 9.1	28.8 / 8.6	28.2 / 8.1	28.3 / 8.5	29.2 / 8.3	28.3 / 9.7	19.0	25.3
15 หล่มสัก	Lom Sak	26.8 / 16.6	26.5 / 10.4	26.7 / 9.4	27.5 / 9.3	26.7 / 9.5	26.8 / 9.0	9.2	26.8 / 10.5	18.7	..
16 วิเชียรบุรี	Wichian Buri	27.4 / 18.1	27.1 / 9.3	27.5 / 9.4	28.2 / 9.9	28.5 / 9.5	28.8 / 10.4	.. / 10.3	27.9 / 11.0	19.5	..
ภาคตะวันออกเฉียงเหนือ	**NORTHEASTERN PART**										
1 หนองคาย	NONG KHAI	25.1 / 13.2	25.0 / 10.5	25.3 / 9.7	25.6 / 10.2	25.9 / 10.6	26.3 / 10.3	26.9 / 9.7	25.7 / 10.6	18.2	24.8
2 เลย	LOEI	26.1 / 13.9	26.2 / 8.3	25.7 / 7.3	26.9 / 6.4	26.0 / 6.8	26.9 / 5.9	27.0 / 6.3	26.4 / 7.8	17.1	23.8
3 อุดรธานี	UDON THANI	25.0 / 15.6	25.0 / 10.1	24.6 / 10.0	25.0 / 11.1	25.0 / 10.6	25.5 / 10.5	25.9 / 9.7	25.1 / 11.1	18.1	25.1
4 สกลนคร	SAKON NAKHON	25.3 / 10.9	25.8 / 8.7	25.3 / 9.6	25.9 / 9.3	25.6 / 10.7	25.9 / 14.0	26.3 / 8.9	25.7 / 10.3	18.0	24.1
5 นครพนม	NAKHON PHANOM	25.7 / 12.7	25.3 / 9.4	25.7 / 9.3	26.1 / 10.0	25.3 / 10.1	26.5 / 12.2	27.3 / 9.1	26.0 / 10.4	18.2	24.3
6 มุกดาหาร	Mukdahan	24.4 / 11.5	24.9 / 11.4	25.4 / 12.1	25.5 / 11.6	25.2 / 12.4	25.2 / 15.4	26.0 / 15.0	25.2 / 12.8	19.0	24.3
7 ขอนแก่น	KHON KAEN	26.2 / 13.8	25.5 / 9.4	25.8 / 10.3	26.5 / 11.0	26.2 / 11.9	26.5 / 12.5	27.0 / 11.2	26.2 / 11.4	18.8	25.1
8 โกสุมพิสัย	Kosum Phisai	24.7 / 12.6	24.8 / 9.3	24.7 / 9.6	25.4 / 10.9	25.7 / 10.7	25.8 / 12.6	.. / 10.5	25.2 / 10.9	18.1	..
9 ร้อยเอ็ด	ROI ET	24.7 / 12.2	25.0 / 11.4	25.0 / 11.5	25.4 / 12.4	25.2 / 13.4	24.7 / 13.0	26.4 / 13.0	25.2 / 12.4	18.8	25.1
10 ชัยภูมิ	CHAIYAPHUM	25.4 / 15.7	25.3 / 12.8	25.0 / 13.8	26.5 / 12.2	26.0 / 13.1	25.9 / 13.9	26.3 / 12.2	25.8 / 13.4	19.6	25.3
11 อุบลราชธานี	UBON RATCHATHANI	26.2 / 14.9	26.7 / 13.7	27.0 / 13.8	27.4 / 13.8	27.6 / 14.2	27.5 / 16.5	27.6 / 16.1	27.1 / 14.7	20.9	25.4
12 สุรินทร์	SURIN	26.3 / 14.3	25.8 / 13.4	25.8 / 12.0	27.0 / 13.5	26.8 / 14.0	26.8 / 14.3	.. / 13.3	26.4 / 13.5	20.0	25.1
13 ท่าตูม	Tha Tum	25.0 / 14.0	24.9 / 13.1	25.3 / 12.2	25.7 / 13.0	26.0 / 14.1	26.6 / 13.6	26.5 / 13.6	25.7 / 13.4	19.6	..
14 นางรอง	Nang Rong	25.5 / 15.0	24.9 / 12.9	25.4 / 13.1	26.3 / 13.4	26.2 / 13.7	26.4 / 15.8	.. / 14.9	25.8 / 14.1	20.0	..

สถานี	Station	อุณหภูมิสูงสุดและต่ำสุดเป็นองศา ซ. Max. and Min. Temperature in degree C.							เฉลี่ย สูงสุด ต่ำสุด Average Max. Min.	เฉลี่ยในสัปดาห์ Weekly Mean	ค่าปกติประจำเดือน Monthly Normal
		15	16	17	18	19	20	21			
15 นครราชสีมา	NAKHON RATCHASIMA	25.9 15.0	25.3 12.0	25.0 10.1	26.3 12.0	26.2 11.8	26.5 13.4	26.7 11.2	26.0 12.2	19.1	25.0
16 โชคชัย	Chok Chai	25.0 14.3	24.6 10.2	24.6 9.7	26.4 10.7	25.4 10.6	26.0 10.6	.. 10.9	25.3 11.0	18.2	..
ภาคกลาง	**CENTRAL PART**										
1 นครสวรรค์	NAKHON SAWAN	27.6 20.2	27.0 13.0	26.9 12.3	27.6 12.4	27.1 11.9	27.1 12.2	27.7 13.0	27.3 13.6	20.5	26.6
2 ลพบุรี	LOP BURI	27.4 19.2	27.0 16.0	27.0 13.4	28.0 13.0	28.3 14.0	28.0 17.5	28.1 16.4	27.7 15.6	21.7	26.5
3 สุพรรณบุรี	SUPHAN BURI	27.0 18.4	26.0 15.3	26.0 14.6	26.8 14.5	27.0 15.1	27.0 15.2	26.5 15.4	26.6 15.5	21.1	26.4
4 กาญจนบุรี	KANCHANABURI	26.4 19.5	26.0 13.3	25.6 11.6	26.5 11.7	27.0 12.4	26.7 12.5	26.8 13.5	26.4 13.5	20.0	25.8
5 ทองผาภูมิ	Thong Pha Phum	26.5 17.4	27.1 13.2	27.2 9.4	27.5 9.8	27.9 10.1	27.7 10.9	27.5 11.0	27.3 11.7	19.5	..
6 สนามบินดอนเมือง	Dong Muang Airport	29.1 18.8	28.2 15.3	27.5 16.1	28.2 16.8	28.8 15.5	29.2 17.1	28.8 16.8	28.5 16.6	22.6	27.4
7 พระนคร	PHRA NAKHON	28.1 18.6	27.7 14.9	27.6 14.2	28.3 15.1	29.1 15.3	29.1 14.6	28.3 15.4	28.3 15.4	21.9	27.1
8 ศูนย์วิจัย ฯ บางนา	Bang Na	26.7 18.3	26.9 16.0	26.2 15.0	27.0 15.1	27.6 16.5	27.4 15.3	26.4 17.2	26.9 16.2	21.6	..
ภาคตะวันออก	**EASTERN PART**										
1 ปราจีนบุรี	PRACHIN BURI	28.2 19.2	27.5 17.7	27.3 16.0	28.5 14.7	30.0 17.0	29.8 17.9	28.0 19.0	28.5 17.4	23.0	27.0
2 กบินทร์บุรี	Kabin Buri	26.9 18.1	27.0 13.4	26.3 13.9	27.5 14.0	27.6 15.4	27.6 14.9	.. 18.1	27.2 15.4	21.3	
3 อรัญประเทศ	Aranyaprathet	26.9 16.2	26.6 14.4	25.3 14.6	27.3 13.1	27.6 14.5	28.1 16.1	27.3 15.7	27.0 14.9	21.0	26.2
4 ชลบุรี	CHON BURI	28.0 17.4	27.5 14.2	27.3 15.2	28.6 15.3	29.0 15.6	29.0 15.9	28.3 16.5	28.2 15.7	22.0	26.6
5 เกาะสีชัง	Ko Si Chang	26.7 20.8	26.1 13.8	26.0 20.2	27.2 19.1	27.0 19.7	27.3 19.7	27.0 20.3	26.8 19.1	23.0	27.1
6 สัตหีบ	Sattahip	29.0 18.1	29.5 16.0	28.5 15.0	29.0 15.1	29.0 16.6	28.5 16.1	28.0 17.3	28.8 16.3	22.6	27.6
7 ระยอง	RAYONG	29.5 19.9	29.6 15.6	29.0 14.8	30.8 15.5	32.0 16.6	30.3 17.0	.. 18.8	30.2 16.9	23.6	..
8 จันทบุรี	CHANTHABURI	26.9 18.7	26.1 17.5	26.2 17.0	27.2 16.7	27.6 18.0	27.6 18.7	26.8 19.0	26.9 17.9	22.4	26.6
9 คลองใหญ่	Khlong Yai	29.6 22.3	28.9 19.0	28.1 15.7	29.8 16.0	29.5 18.3	29.7 19.7	27.8 19.4	29.1 18.6	23.9	26.7
ภาคใต้	**SOUTHERN PART**										
1 หัวหิน	Hua Hin	27.1 21.8	25.3 18.7	25.9 17.9	27.2 17.4	27.6 18.7	27.3 18.9	26.9 19.9	26.8 19.0	22.9	26.4
2 ประจวบคีรีขันธ์	PRACHUAP KHIRI KHAN	27.3 23.0	26.1 20.9	26.3 20.2	27.4 19.0	27.8 19.4	27.7 19.9	27.0 20.8	27.1 20.5	23.8	26.1
3 ชุมพร	CHUMPHON	29.3 20.5	27.8 16.9	28.1 15.6	28.1 15.1	29.0 18.3	29.5 18.4	29.0 20.1	28.9 17.8	23.4	25.9
4 สุราษฎร์ธานี	SURAT THANI	29.1 23.4	28.1 21.2	28.6 17.2	27.9 18.4	25.8 23.0	26.5 22.2	27.3 23.2	27.6 21.2	24.4	26.2
5 เกาะสมุย	Ko Samui	29.2 25.8	27.8 24.2	28.8 21.0	28.7 21.5	27.9 24.5	28.8 24.5	.. 24.8	28.5 23.8	26.2	..
6 นครศรีธรรมราช	NAKHON SI THAMMARAT	29.0 23.5	28.2 21.0	28.9 19.4	28.9 19.6	26.5 22.4	26.2 22.1	27.0 22.7	27.8 21.5	24.7	26.2
7 สงขลา	SONGKHLA	26.5 23.1	30.0 23.9	29.3 24.4	29.5 24.3	27.0 24.8	26.2 22.1	25.5 22.6	27.7 23.6	25.7	26.9
8 ปัตตานี	PATTANI	24.1 22.0	28.8 21.6	29.3 21.8	28.8 21.2	27.2 22.5	25.5 20.0	25.1 22.5	27.0 21.7	24.4	26.6
9 นราธิวาส	NARATHIWAT	24.4 22.5	27.4 20.7	28.7 22.2	28.5 21.7	27.0 24.2	24.1 21.0	23.4 22.0	26.2 22.0	24.1	26.2
10 ระนอง	RANONG	30.2 22.0	30.5 21.0	29.4 20.0	29.5 16.0	30.1 18.0	29.6 21.6	30.0 22.0	29.9 20.1	25.0	26.1
11 ภูเก็ต	PHUKET	30.5 24.8	29.8 23.7	30.0 22.4	30.0 22.5	28.4 22.7	27.8 22.9	28.0 23.5	29.2 23.2	26.2	27.2
12 สนามบินภูเก็ต	Phuket Airport	31.5 23.2	30.5 22.2	31.0 21.4	30.5 21.3	29.5 19.8	27.5 22.5	30.0 22.1	30.1 21.8	26.0	26.6
13 สนามบินตรัง	Trang Airport	30.3 22.7	30.5 21.0	29.9 19.1	30.1 19.9	27.6 23.5	26.7 21.2	25.3 21.7	28.6 21.3	25.0	26.7

แก้ไขเพิ่มเติมรายงานอากาศประจำสัปดาห์ฉบับที่ ๔๖/๒๕๑๔ เนื่องจากได้รับรายงานภายหลัง

Correction in weekly weather report No. 46/1971 for late report rainfall data

	สถานีฝน	Station	วันที่และจำนวนน้ำฝนเป็นมิลลิเมตร Date and amount of rainfall in millimeters							ฝนรวม มม. Total rainfall mm.	ฝนรวมตั้งแต่ 1 มกราคม Accumulative rainfall since 1 January	
			พฤศจิกายน November								ปริมาณ มม. Amount mm.	สูงต่ำกว่าปกติ Above or below Normal
			8	9	10	11	12	13	14			
	ภาคเหนือ	NORTHERN PART										
18	แม่สะเรียง	Mae Sariang*									1345.0	+ 83.9
50	ท่าวังผา	Tha Wang Pha*									1480.3	
57	สนามบินอุตรดิตถ์	Uttaradit Airport*									1854.7	
	ภาคตะวันออกเฉียงเหนือ	NORTHEASTERN PART										
17	สกลนคร	SAKON NAKHON!									1961.9	+ 52.6
91	อุบลราชธานี	UBON RATCHATHANI*							0.5	0.5	1348.8	-302.2
	ภาคกลาง	CENTRAL PART										
68	สนามบินดอนเมือง	Don Muang Airport*									1212.5	-400.6
	ภาคตะวันออก	EASTERN PART										
20	สัตหีบ	Sattahip*									1906.6	+724.7
21	ระยอง	RAYONG									1297.6	
	ภาคใต้	SOUTHERN PART										
16	พุนพิน	Phunphin							4.9	20.1	1070.5	
17	ท่าฉาง	Tha Chang							19.9	19.9	..	
18	กาญจนดิษฐ์	Kanchanadit							13.2	26.3	673.9	
19	บ้านนาสาร	Ban Na San							7.0	7.0	..	
20	นครศรีธรรมราช	NAKHON SI THAMMARAT*							0.3	0.3	1266.3	-571.2
21	สิชล	Sichon							16.2	16.4	1582.9	
22	ท่าศาลา	Tha Sala							2.2	11.8	..	
23	จุฬาง	Chawang							15.2	38.7	1239.4	
24	ทุ่งสง	Thung Song							42.6	46.9	1596.2	
26	ปากพนัง	Pak Phanang							32.3	32.3	1135.3	
28	ควนขนุน	Khuan Khanun							8.3	8.3	941.2	
29	ปากพยูน	Pak Phayun							64.2	64.2	..	
32	รัตภูมิ	Rattaphum							115.5	115.5	1361.9	
33	หาดใหญ่	Hat Yai							105.9	105.9	1012.0	
34	สะเดา	Sadao							35.2	35.2	1370.2	
36	หนองจิก	Nong Chik							70.5	70.5	..	
37	ยะหริ่ง	Yaring							106.7	106.7	..	
38	มายอ	Mayo							102.5	127.6	..	
40	ปานาเระ	Panare							135.2	153.5	845.3	
41	ยะลา	YALA							46.5	80.1	1164.8	
42	ยะหา	Yaha							55.3	58.4	..	

สถานีฝน	Station	วันที่และจำนวนน้ำฝนเป็นมิลลิเมตร Date and amount of rainfall in millimeters							ฝนรวม มม. Total rainfall mm.	ฝนรวมตั้งแต่ 1 มกราคม Accumulative rainfall since 1 January	
		พฤศจิกายน November								ปริมาณ มม. Amount mm.	สูงกว่าหรือต่ำกว่าปกติ Above or below Normal
		8	9	10	11	12	13	14			
43 รามัน	Raman							38.7	69.9	..	
44 บันนังสตา	Bannang Satar							38.5	38.5	1195.1	
45 เบตง	Betong							15.2	53.2	1217.7	
46 นราธิวาส	NARATHIWAT*			2.2					149.4	1436.1	-500.8
47 ยิ่งอ	Yi-Ngo							106.1	136.9	..	
48 ระแงะ	Rangae							73.0	90.0	1113.8	
49 ตากใบ	Tak Bai							80.5	85.8	1156.0	
50 สุไหงโกลก	Sungai Kolok							61.8	91.5	2039.3	
54 ตะกั่วป่า	Takua Pa						21.3	T	96.3	5347.6	
59 ภูเก็ต	PHUKET*									3196.0	
60 สนามบินภูเก็ต	Phuket Airport*									3069.9	
64 ตรัง	TRANG							51.4	65.1	..	
66 สิเกา	Sikao							1.4	19.6	1920.9	
68 ปะเหลียน	Palian							3.6	66.4	2314.4	
69 สตูล	SATUN							37.6	68.9	..	

พิมพ์ที่ ร.พ. กรมอุตุนิยมวิทยา สำนักนายกรัฐมนตรี
บางกะปิ พระนคร
นาวาโท ธำรง กิติสิน ผู้พิมพ์โฆษณา 2514

กรมอุตุนิยมวิทยา สำนักนายกรัฐมนตรี

รายงานอากาศประจำสัปดาห์ ระหว่างวันที่ ๒๒ – ๒๘ พฤศจิกายน ๒๕๑๔

และ

การคาดหมายลักษณะอากาศ ระหว่างวันที่ ๒๙ พฤศจิกายน – ๕ ธันวาคม ๒๕๑๔

ฉบับที่ ๔๘/๒๕๑๔

นาวาเอก ดร. เจริญ เจริญรัชต์ภากย์

อธิบดีกรมอุตุนิยมวิทยา

METEOROLOGICAL DEPARTMENT

OFFICE OF THE PRIME MINISTER

BANGKOK, THAILAND

WEEKLY WEATHER REPORT

DURING THE PERIOD 22 – 28 NOVEMBER 1971

AND

WEATHER OUTLOOK

DURING 29 NOVEMBER – 5 DECEMBER 1971

No. 48/1971

Charoen Charoen-rajapark

Captain, R.T.N.

Director – General

ATMOSPHERIC SCIENCES LIBRARY
DEC 8 1971
N.O.A.A.
U. S. Dept. of Commerce

การคาดหมายลักษณะอากาศใน ๗ วันข้างหน้า
ตั้งแต่วันที่ ๒๙ พฤศจิกายน – ๕ ธันวาคม ๒๕๑๔

ลักษณะทั่วไป

บริเวณความกดอากาศสูงในประเทศจีนมีกำลังแรงมาก ลักษณะเช่นนี้จะทำให้ลมมรสุมตะวันออกเฉียงเหนือพัดลงสู่ประเทศไทยในสัปดาห์นี้

ภาคเหนือ ภาคตะวันออกเฉียงเหนือ ภาคกลาง ภาคตะวันออก อ่าวไทย ฝั่งตะวันออก	ท้องฟ้าโปร่งเป็นส่วนมาก แต่ในตอนต้นสัปดาห์จะมีฝนเป็นแห่ง ๆ และอากาศจะหนาวเย็นลงอีกในสัปดาห์นี้ โดยเฉพาะภาคเหนือและภาคตะวันออกเฉียงเหนือจะมีอากาศหนาวกว่าภาคอื่น ๆ
อ่าวไทย ฝั่งตะวันตก	ในตอนต้นสัปดาห์ท้องฟ้าโปร่งเป็นส่วนมาก ต่อจากนั้นจะมีฝนหรือฝนฟ้าคะนองเกือบทั่วไป โดยเฉพาะทางตอนล่างสุด
ภาคใต้ ฝั่งตะวันตก	ตลอดสัปดาห์จะมีฝนหรือฝนฟ้าคะนองเป็นแห่ง ๆ
พระนคร และ ธนบุรี	ท้องฟ้าโปร่งเป็นส่วนมาก แต่ในตอนต้นสัปดาห์อาจจะมีฝนเป็นแห่ง ๆ และอากาศจะหนาวเย็นลงอีกในสัปดาห์นี้.

กรมอุตุนิยมวิทยา
๒๙ พ.ย. ๑๔

Weather outlook for the period 29 November - 5 December 1971

General Situation

The high pressure area over China markedly intensifies and will cause the northeast monsoon to prevail over Thailand during this week.

Northern Part: Northeastern Part: Central Part: Eastern Part: Gulf of Thailand, East Coast:	Mostly fair except for isolated showers during the early part of the week; colder air expected during this week particularly in the northern and northeastern parts.
Gulf of Thailand, West Coast:	Mostly fair during the early part of the week while almost widespread rainshowers over the extreme south during the rest of the week.
Southern Thailand, West Coast:	Throughout the week, isolated showers or thundershowers.
Phra Nakhon & Thonburi:	Mostly fair except for possible isolated showers during the early part of the week; colder air expected during this week.

Meteorological Deprtment
29 November 1971

สรุปลักษณะอากาศทั่วไปในรอบสัปดาห์
ตั้งแต่วันที่ ๒๒ – ๒๘ พฤศจิกายน ๒๕๑๔

๑. ในตอนต้นสัปดาห์ บริเวณความกดอากาศสูงในประเทศจีนมีกำลังแรงและแผ่ลงมาปกคลุมประเทศไทยจนถึงบริเวณอ่าวไทย ส่วนในตอนกลางและปลายสัปดาห์ได้อ่อนกำลังลง แต่ยังคงทำให้บริเวณประเทศไทยตอนบนมีอากาศเย็นโดยทั่วไป ในระหว่างสัปดาห์ปรากฏว่ามีฝนเป็นแห่ง ๆ ทางตอนบนของประเทศ ส่วนภาคใต้ตอนล่างมีฝนและฝนฟ้าคะนองกระจาย

อนึ่ง ในตอนต้นสัปดาห์พายุดีเปรสชั่นในบริเวณอ่าวไทยได้สลายตัวลง ส่วนในตอนปลายสัปดาห์ได้มีพายุดีเปรสชั่นอีกลูกหนึ่งก่อตัวขึ้นในทะเลจีนใต้เกือบไม่เคลื่อนที่

๒. ในระหว่างสัปดาห์ ปรากฏว่าอุณหภูมิต่ำสุดในภาคต่าง ๆ ของประเทศไทยมีดังนี้.–

ภาคเหนือ	๕.๔°ซ.ที่ อ.เมือง	จ.เชียงราย	เมื่อวันที่ ๒๓ พ.ย.
ภาคตะวันออกเฉียงเหนือ	๖.๘°ซ ที่ อ.เมือง	จ.เลย	" ๒๓ "
ภาคกลาง	๙.๘°ซ.ที่ อ.ทองผาภูมิ	จ.กาญจนบุรี	" ๒๒ "
ภาคตะวันออก	๑๖.๐°ซ.ที่ อ.อรัญประเทศ	จ.ปราจีนบุรี	" ๒๓ "
ภาคใต้	๑๗.๔°ซ.ที่ อ.เมือง	จ.ชุมพร	" ๒๒,๒๔ "

กรมอุตุนิยมวิทยา

๒๙ พ.ย.๑๔

General Situation

Period 22 - 28 November 1971

1. In the beginning of the week, the strong anticyclone over China spread southward to cover the Gulf of Thailand, and decreased in strength during the middle and week-end period. This caused cool weather to prevail in Upper Thailand in general. During the week, isolated showers were observed in Upper Thailand, where as, scattered showers and thunder showers were reported in the lower portion of the southern Thailand.

The tropical depression in the Gulf of Thailand dissipated during the beginning of the week. In the week-end period another tropical depression formed in the South China Sea almost stationary.

2. During the week the lowest temperatures in the various parts of Thailand were as follows:-

Northern Part	5.4°C.at Chiang Rai	on 23 November	
Northeastern Part	6.8°C.at Loei	" 23 "	
Central Part	9.8°C.at Thong Pha Phum	" 22 "	
Eastern Part	16.0°C.at Aranyaprathet	" 23 "	
Southern Part	17.4°C.at Chumphon	" 22,24 "	

Meteorological Department
29 November 1971

ข่าวอากาศเพื่อการเกษตรประจำสัปดาห์

เมื่อวันที่ ๒๒ - ๒๘ พฤศจิกายน มีลักษณะอากาศซึ่งพอสรุปได้ดังต่อไปนี้.-

ในตอนต้นสัปดาห์ บริเวณความกดอากาศสูงในประเทศจีนมีกำลังแรงและแผ่ลงมาปกคลุมประเทศไทยจนถึงบริเวณอ่าวไทย ส่วนในตอนกลางและปลายสัปดาห์ได้อ่อนกำลังลง แต่ยังคงทำให้บริเวณประเทศไทยตอนบนมีอากาศเย็นโดยทั่วไป ในระหว่างสัปดาห์ปรากฏว่ามีฝนเป็นแห่ง ๆ ทางตอนบนของประเทศ ส่วนภาคใต้ตอนล่างมีฝนและฝนฟ้าคะนองกระจาย

อนึ่ง ในตอนต้นสัปดาห์พายุดีเปรสชั่นในอ่าวไทยได้สลายตัวลง ส่วนในตอนปลายสัปดาห์ได้มีพายุดีเปรสชั่นก่อตัวขึ้นอีกลูกหนึ่งในทะเลจีนใต้เกือบไม่เคลื่อนที่

ข้อควรระวัง

เนื่องจากบริเวณความกดอากาศสูงในประเทศจีนมีกำลังแรงมาก อันจะเป็นเหตุให้ลมมรสุมตะวันออกเฉียงเหนือซึ่งมีความหนาวเย็นและแห้งแล้งพัดลงสู่ประเทศไทย ลักษณะเช่นนี้จะทำให้บริเวณประเทศไทยมีอากาศหนาวเย็นลงอีกในสัปดาห์นี้ โดยเฉพาะภาคเหนือและภาคตะวันออกเฉียงเหนือจะมีอากาศหนาวกว่าภาคอื่น ๆ แต่ก่อนที่อากาศจะเย็นลงจะมีฝนหรือฝนฟ้าคะนองเกิดขึ้นได้เป็นบางแห่งบางตำบลในภาคต่าง ๆ ทางตอนบนของประเทศ ส่วนภาคใต้ตอนล่างจะมีฝนหรือฝนฟ้าคะนองเกือบทั่วไป สำหรับในบริเวณอ่าวไทยทะเลจะมีคลื่นลมแรง โดยเฉพาะอย่างยิ่งทางฝั่งตะวันตกของอ่าว ฉะนั้นชาวประมงควรระมัดระวังอันตราย.

กองอากาศเกษตร กรมอุตุนิยมวิทยา

๒๘ พฤศจิกายน ๒๕๑๙

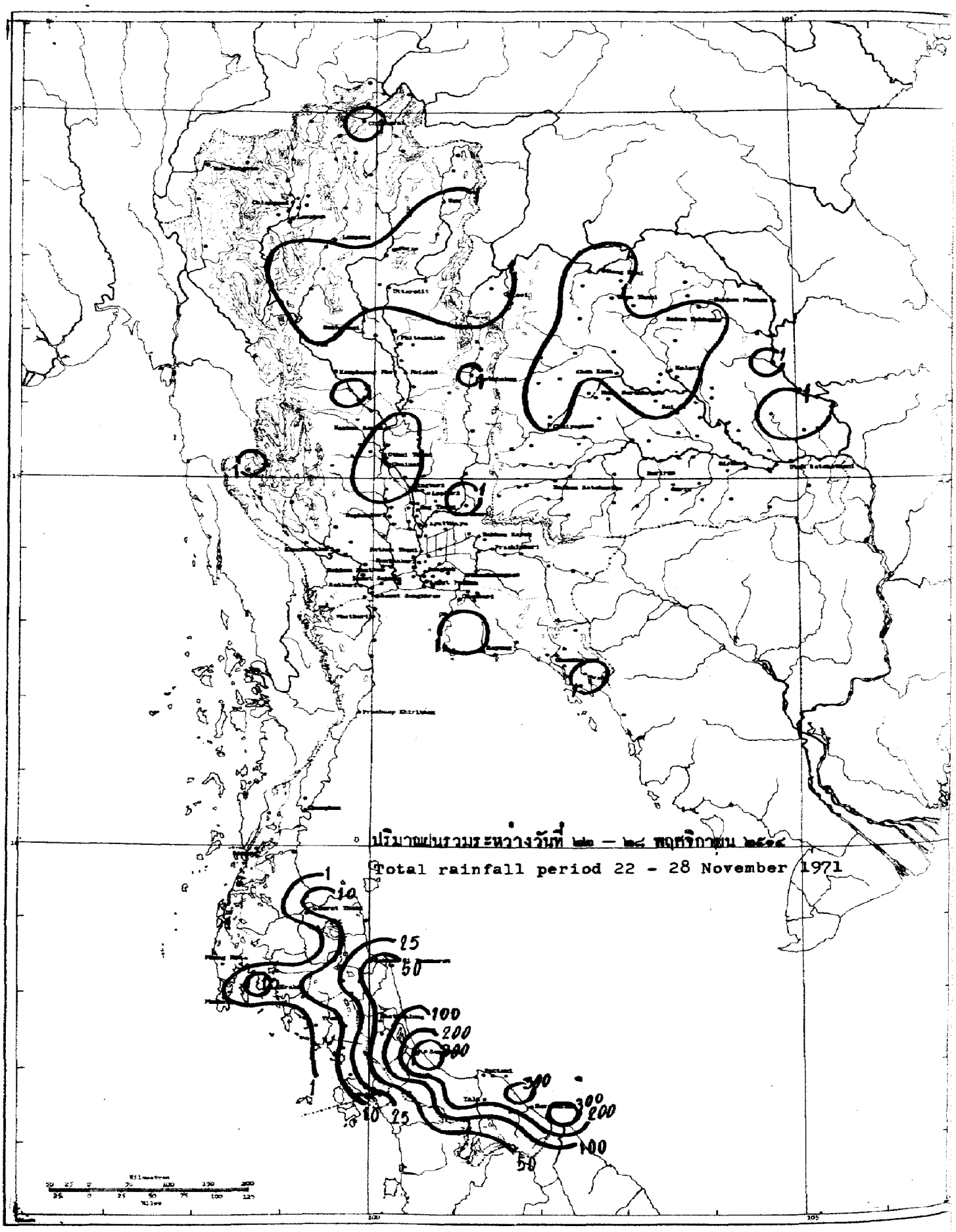
ปริมาณฝนรวมระหว่างวันที่ ๒๒ — ๒๘ พฤศจิกายน ๒๕๑๔
Total rainfall period 22 - 28 November 1971
1
10
25
50
100
200
300
300
300
200
100
50
10
25
Kilometres
Miles

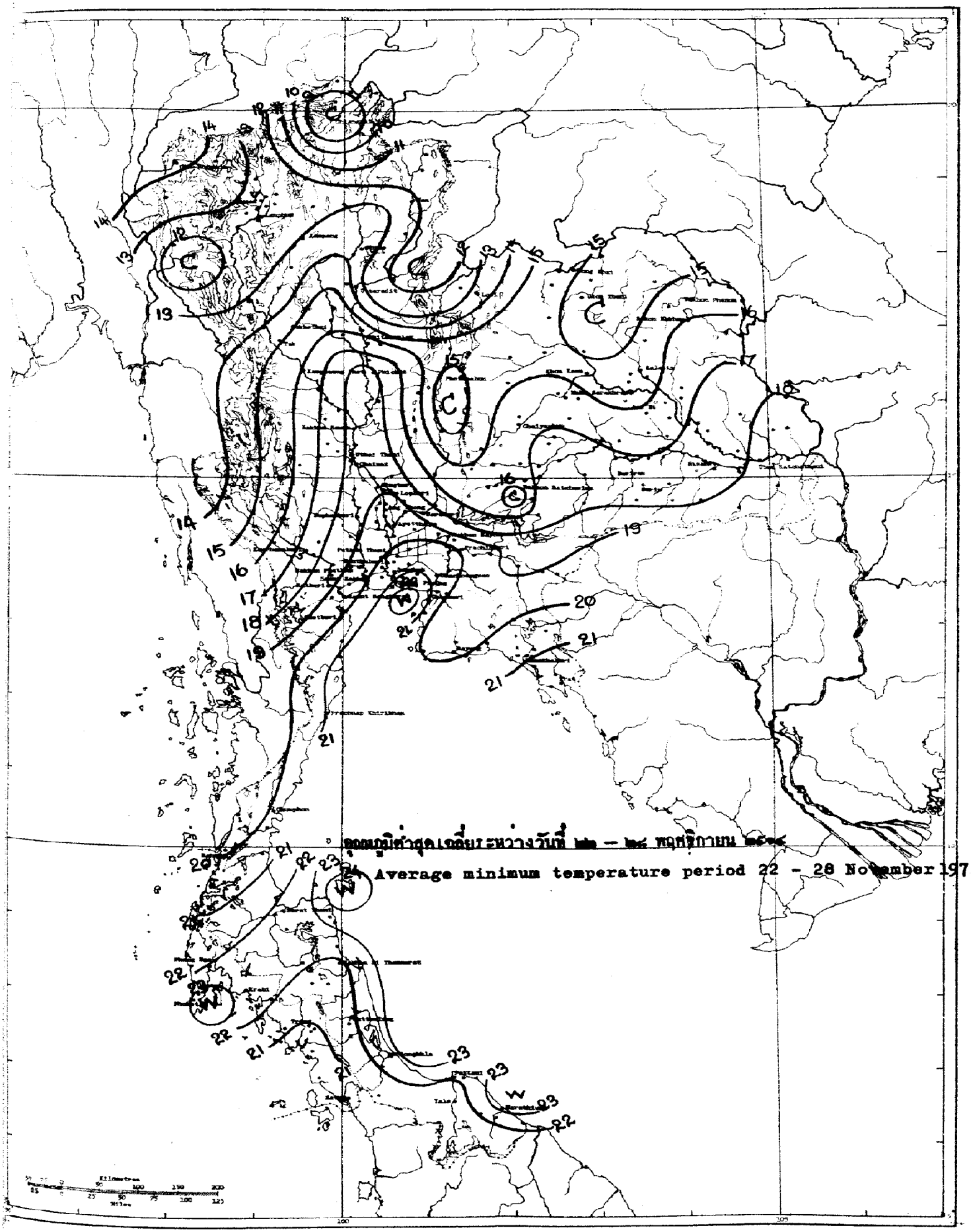
อุณหภูมิต่ำสุดเฉลี่ยระหว่างวันที่ [illegible] – [illegible] พฤศจิกายน [illegible]
Average minimum temperature period 22 - 28 November 197

สถานีฝน	Station	วันที่และจำนวนน้ำฝนเป็นมิลลิเมตร Date and amount of rainfall in millimeters							ฝนรวม มม. Total rainfall mm.	ฝนรวมตั้งแต่ 1 มกราคม Accumulative rainfall since 1 January	
		พฤศจิกายน November								ปริมาณ มม. Amount mm.	สูงต่ำกว่าปกติ Above or below Normal
		22	23	24	25	26	27	28			
ภาคเหนือ	**NORTHERN PART**										
1 **เชียงราย**	**CHIANG RAI***							1.8	1.8	2174.9	+533.9
2 แม่สาย	Mae Sai								0.0	1815.7	
3 เชียงแสน	Chiang Saen								0.0	1802.5	
4 เชียงของ	Chiang Khong								0.0	1783.5	
5 แม่จัน	Mae Chan								0.0	..	
6 แม่สรวย	Mae Suai								0.0	1677.7	
7 เทิง	Thoeng								0.0	1474.9	
8 เชียงคำ	Chiang Kham								0.0	1298.2	
9 เวียงป่าเป้า	Wiang Pa Pao	..	..	..	..	..	..	..	..	..	
10 พาน	Phan								0.0	..	
11 แม่ใจ	Mae Chai								0.0	968.5	
12 พะเยา	Phayao								0.0	1211.6	
13 จุน	Chun								0.0	856.6	
14 **แม่ฮ่องสอน**	**MAE HONG SON***								0.0	1431.8	+220.9
15 ปาย	Pai								0.0	..	
16 ขุนยวม	Khun Yuam								0.0	1265.0	
17 แม่ลาน้อย	Mae La Noi	..	..	..	..	..	..	..	..	..	
18 แม่สะเรียง	Mae Sariang *								0.0	1345.0	+ 82.8
19 **เชียงใหม่**	**CHIANG MAI ***								0.0	1434.9	+153.2
20 ฝาง	Fang								0.0	1775.7	
21 แม่อาย	Mae Ai	..	..	..	..	..	..	..	..	..	
22 เชียงดาว	Chiang Dao	..	..	..	..	..	..	..	..	..	
23 แม่แตง	Mae Taeng								0.0	1532.8	
24 แม่ริม	Mae Rim								0.0	1238.7	
25 สันทราย	San Sai								0.0	1534.6	
26 ดอยสะเก็ด	Doi Saket								0.0	1371.0	
27 สันกำแพง	San Kamphaeng								0.0	..	
28 หางดง	Hang Dong								0.0	1272.8	
29 สารภี	Saraphi								0.0	979.3	
30 สันป่าตอง	San Pa Tong								0.0	1012.4	
31 จอมทอง	Chom Thong								0.0	1013.0	
32 ฮอด	Hot								0.0	1118.5	
33 **ลำพูน**	**LAMPHUN**								0.0	903.3	..
34 บ้านธาง	Pa Sang								0.0	1054.2	
35 ลี้	Li				0.5				0.5	..	
36 **ลำปาง**	**LAMPANG***				1.0	T		0.6	1.6	1311.6	+328.4
37 งาว	Ngao	..	..	..	..	..	..	..	..	..	
38 แจ้ห่ม	Chae Hom	..	..	..	..	..	..	..	..	..	
39 เกาะคา	Ko Kha								0.0	1111.6	
40 สบปราบ	Sop Prap				1.9				1.9	1080.9	

สถานีฝน	Station	วันที่และจำนวนน้ำฝนเป็นมิลลิเมตร Date and amount of rainfall in millimeters พฤศจิกายน November 22	23	24	25	26	27	28	ฝนรวม มม. Total rainfall mm.	ฝนรวมตั้งแต่ 1 มกราคม Accumulative rainfall since 1 January ปริมาณ มม. Amount mm.	สูงต่ำกว่าปกติ Above or below Normal
41 เถิน	Thoen								0.0	1480.9	
42 แม่ทริก	Mae Phrik								0.0	..	
43 แพร่	PHRAE *				3.4	0.9			4.8	1410.1	+405.9
44 สอง	Song								0.0	1400.7	
45 สูงเม่น	Sung Men				2.7				2.7	..	
46 เด่นชัย	Den Chai								0.0	1282.2	
47 น่าน	NAN *				1.5	0.4		3.0	4.9	1255.9	+150.6
48 ทุ่งช้าง	Thung Chang								0.0	1471.2	
49 เชียงกลาง	Chiang Klang	..	..	..	..	..	..	..	..	..	
50 ท่าวังผา	Tha Wang Pha *								0.0	1480.3	
51 บัว	Pua								0.0	1471.2	
52 สา	Sa				3.0				3.0	1050.6	
53 นาน้อย	Na Noi								0.0	985.0	
54 อุตรดิตถ์	UTTARADIT *				4.7	0.4			5.1	1734.2	+259.6
55 ฟากท่า	Fak Tha								0.0	1017.6	
56 น้ำปาด	Nam Pat								0.0	1213.4	
57 สนามบินอุตรดิตถ์	Uttaradit Airport *				1.7				1.7	1856.4	
58 ท่าปลา	Tha Pla								0.0	1728.0	
59 ลับแล	Laplae				4.9				4.9	1901.9	
60 ตาก	TAK *				0.9	0.3			1.2	1049.9	+261.0
61 เขื่อนภูมิพล	Bhumibol Dam *				0.5	0.4		0.3	1.2	1012.4	
62 บ้านตาก	Ban Tak								0.0	867.4	
63 แม่ระมาด	Mae Ramat	..	..	..	..	..	..	..	..	..	
64 แม่สอด	Mae Sot *								0.0	1627.6	+148.4
65 สุโขทัย	SUKHOTHAI								0.0	865.0	
66 ทุ่งเสลี่ยม	Thung Saliam				1.0				1.0	..	
67 สวรรคโลก	Sawankhalok								0.0	1192.1	
68 กงไกรลาศ	Kong Krailat								0.0	1301.5	
69 บ้านด่านลานหอย	Ban Dan Lan Hoi	..	..	..	..	..	..	..	..	..	
70 พิษณุโลก	PHITSANULOK *			T	T	T			T	1550.8	+195.1
71 นครไทย	Nakhon Thai	..	..	..	..	..	..	..	..	..	
72 พรหมพิราม	Phrom Phiram								0.0	1177.8	
73 วังทอง	Wang Thong			T					T	1215.3	
74 บางกระทุ่ม	Bang Krathum								0.0	1359.8	
75 กำแพงเพชร	KAMPHAENG PHET								0.0	1190.9	+352.4
76 พรานกระต่าย	Phan Kratai	..	..	..	..	..	..	..	..	..	
77 คลองขลุง	Khlong Khlung				4.3				4.3	..	
78 ขานุวรลักษบุรี	Khanu Woralaksaburi				T				T	1591.3	
79 พิจิตร	PHICHIT								0.0	1228.9	-132.6
80 สามง่าม	Sam Ngam	..	..	..	..	..	..	..	..	..	
81 ตะพานหิน	Taphan Hin								0.0	1097.2	

สถานีฝน	Station	วันที่และจำนวนน้ำฝนเป็นมิลลิเมตร Date and amount of rainfall in millimeters พฤศจิกายน November 22	23	24	25	26	27	28	ฝนรวม มม. Total rainfall mm.	ฝนรวมตั้งแต่ 1 มกราคม Accumulative rainfall since 1 January ปริมาณ มม. Amount mm.	สูงต่ำกว่าปกติ Above or below Normal
82 บางมูลนาค	Bang Mun Nak								0.0	..	
83 โพทะเล	Pho Thale	..	..	..	..	..	..	..	..	..	
84 เพชรบูรณ์	PHETCHABUN *			T	2.4		T		2.4	872.8	-290.6
85 หล่มเก่า	Lom Kao								0.0	1081.9	
86 หล่มสัก	Lom Sak *				T	0.3			0.3	971.6	
87 ชนแดน	Chon Daen								0.0	1230.1	
88 หนองไผ่	Nong Phai								0.0	928.7	
89 วิเชียรบุรี	Wichian Buri *				0.3				0.3	1072.8	
ภาคตะวันออกเฉียงเหนือ NORTHEASTERN PART											
1 เลย	LOEI *			T	2.8	0.6			3.4	1049.1	-241.3
2 เชียงคาน	Chiang Khan								0.0	906.8	
3 ท่าลี่	Tha Li								0.0	967.6	
4 ด่านซ้าย	Dan Sai				2.5				2.5	967.0	
5 วังสพุง	Wang Saphung								0.0	1119.9	
6 หนองคาย	NONG KHAI *				2.1				2.1	1802.9	+180.9
7 ศรีเชียงใหม่	Si Chiang Mai				1.2				1.2	1415.6	
8 ท่าบ่อ	Tha Bo				0.7				0.7	1613.4	
9 โพนพิสัย	Phon Phisai				3.0				3.0	1812.8	
10 บึงกาฬ	Bung Kan								0.0	2192.5	
11 เซกา	Seka								0.0	1495.6	
12 อุดรธานี	UDON THANI *				2.6				2.6	1452.2	+145.7
13 เพ็ญ	Phen								0.0	2327.9	
14 กุมภวาปี	Kumphawapi				4.2				4.2	1122.4	
15 หนองหาร	Nong Han								0.0	1406.2	
16 หนองบัวลำภู	Nong Bua Lam Phu	..	..	..	..	..	..	..	..	..	
17 สกลนคร	SAKON NAKHON *			T	1.6				1.6	1963.5	+517.2
18 วานรนิวาส	Wanon Niwat								0.0	..	
19 สว่างแดนดิน	Sawang Daen Din								0.0	1350.7	
20 พรรณานิคม	Phanna Nikhom				1.0				1.0	1529.0	
21 นครพนม	NAKHON PHANOM *			T	0.3				0.3	1993.2	-110.3
22 บ้านแพง	Ban Phaeng								0.0	2278.3	
23 ท่าอุเทน	Tha Uthen	..	..	..	..	..	..	..	..	..	
24 นาแก	Na Kae				T				T	1536.8	
25 ธาตุพนม	That Phanom								0.0	1644.3	
26 มุกดาหาร	Mukdahan *			T	3.3				3.3	1768.9	+445.0
27 กาฬสินธุ์	KALASIN				5.6				5.6	1291.7	
28 ยางตลาด	Yang Talat				4.5				4.5	1445.9	
29 สหัสขันธ์	Sahatsakhan								0.0	..	
30 กุฉินารายณ์	Kuchinarai	..	..	..	..	..	..	..	..	..	
31 กมลาไสย	Kamalasai			T	7.1				7.1	1501.8	
32 ร้อยเอ็ด	ROI ET *				1.1				1.1	1574.2	+237.5

สถานีฝน	Station	วันที่และจำนวนน้ำฝนเป็นมิลลิเมตร Date and amount of rainfall in millimeters							ฝนรวม มม. Total rainfall mm.	ฝนรวมตั้งแต่ 1 มกราค Accumulative rainfall since 1 January	
		พฤศจิกายน November								ปริมาณ มม. Amount mm.	สูงต่ำกว่าปก Above or below Normal
		22	23	24	25	26	27	28			
33 โพนทอง	Phon Thong				0.5				0.5	..	
34 ธวัชบุรี	Thawatchaburi								0.0	1740.0	
35 อาจสามารถ	At Samat								0.0	1609.3	
36 เสลภูมิ	Selaphum	..	..	..	..	..	..	..	..	..	
37 จตุรพักตร์พิมาน	Chaturaphak Phiman								0.0	1128.3	
38 เกษตรวิสัย	Kaset Wisai								0.0	1442.7	
39 สุวรรณภูมิ	Suwannaphum								0.0	1657.2	
40 มหาสารคาม	MAHA SARAKHAM				2.1				2.1	1435.7	+202.9
41 เชียงยืน	Chiang Yun				5.5				5.5	1019.7	
42 กันทรวิชัย	Kantharawichai								0.0	1033.5	
43 โกสุมพิสัย	Kosum Phisai *				5.2				5.2	1152.0	
44 บรบือ	Borabu				0.6				0.6	1296.3	
45 วาปีปทุม	Wapi Pathum								0.0	1130.2	
46 พยัคฆภูมิพิสัย	Phayakkhaphum Phisai								0.0	1306.0	
47 ขอนแก่น	KHON KAEN *				7.7				7.7	1174.4	- 75.0
48 น้ำพอง	Nam Phong	..	..	..	..	..	..	..	..	..	
49 ภูเวียง	Phu Wiang				2.8				2.8	1292.8	
50 ชุมแพ	Chum Phae				9.3				9.3	1058.0	
51 มัญจาคีรี	Mancha Khiri								0.0	1000.8	
52 ชนบท	Chonnabot				T				T	1222.2	
53 บ้านไผ่	Ban Phai								0.0	1288.8	
54 พล	Phon								0.0	979.2	
55 หนองสองห้อง	Nong Song Hong								0.0	1119.7	
56 ชัยภูมิ	CHAIYAPHUM *				0.5				0.5	1170.6	+227.6
57 เกษตรสมบูรณ์	Kaset Sombun	..	..	..	..	..	..	..	..	..	
58 ภูเขียว	Phu Khieo				9.0				9.0	904.5	
59 คอนสวรรค์	Khon Sawan								0.0	1092.2	
60 จัตุรัส	Chatturat								0.0	886.4	
61 บำเหน็จณรงค์	Bamnet Narong								0.0	910.3	
62 นครราชสีมา	NAKHON RATCHASIMA *			T	T				T	1014.3	-114.9
63 บัวใหญ่	Bua Yai								0.0	..	
64 คง	Khong				T				T	948.2	
65 ด่านขุนทด	Dan Khun Thot								0.0	941.5	
66 โนนไทย	Non Thai								0.0	767.3	
67 โนนสูง	Non Sung								0.0	988.7	
68 พิมาย	Phimai								0.0	1138.6	
69 สีคิ้ว	Sikhiu								0.0	956.1	
70 สูงเนิน	Sung Noen								0.0	1060.5	
71 ปักธงชัย	Pak Thong Chai								0.0	893.6	
72 โชคชัย	Chok Chai *				T				T	1013.8	
73 ครบุรี	Khon Buri								0.0	791.6	

สถานีฝน	Station	วันที่และจำนวนน้ำฝนเป็นมิลลิเมตร Date and amount of rainfall in millimeters							ฝนรวม มม. Total rainfall mm.	ฝนรวมตั้งแต่ 1 มกราคม Accumulative rainfall since 1 January	
		พฤศจิกายน November								ปริมาณ มม. Amount mm.	สูงต่ำกว่าปกติ Above or below Normal
		22	23	24	25	26	27	28			
74 **บุรีรัมย์**	**BURI RAM**								0.0	1383.8	+ 45.5
75 บุทไธสง	Phutthaisong	..	..	..	..	..	..	..	..	..	
76 สตึก	Satuk								0.0	984.0	
77 ลำปลายมาศ	Lam Phai Mat								0.0	1164.7	
78 นางรอง	Nang Rong*			T	T				T	1127.3	
79 **สุรินทร์**	**SURIN***								0.0	1166.8	+ 36.2
80 รัตนบุรี	Rattanaburi				T				T	1222.8	
81 ท่าตูม	Tha Tum*			T	T				T	1488.4	
82 สีขรภูมิ	Sikhoraphum								0.0	1306.3	
83 ปราสาท	Prasat								0.0	..	
84 สังขะ	Sangkha								0.0	971.4	
85 **ศรีสะเกษ**	**SI SA KET**								0.0	1071.7	-236.3
86 ราษีไศล	Rasi Salai								0.0	1320.6	
87 กันทรารมย์	Kantharatom								0.0	1186.1	
88 ขุขันธ์	Khukhan								0.0	1117.7	
89 ขุนหาญ	Khun Han								0.0	..	
90 กันทรลักษ์	Kantharalak								0.0	1133.1	
91 **อุบลราชธานี**	**UBON RATCHATHANI***			T	0.1				0.1	1348.8	-327.0
92 เขมราฐ	Khemarat			0.9	1.4				2.3	1316.9	
93 อำนาจเจริญ	Amnat Charoen			0.3	0.5				0.8	..	
94 ยโสธร	Yasothon				T				T	1338.3	
95 ตระการพืชผล	Trakan Phutphon			1.0					1.0	1283.2	
96 มหาชนะชัย	Maha Chana Chai								0.0	1359.9	
97 เขื่องใน	Khuang Nai								0.0	1305.5	
98 โขงเจียม	Khong Chium								0.0	1339.9	
99 เดชอุดม	Det Udom								0.0	1494.7	
100 บุณฑริก	Buntharik								0.0	..	
ภาคกลาง	**CENTRAL PART**										
1 **นครสวรรค์**	**NAKHON SAWAN***				1.6				1.6	985.6	-205.4
2 บรรพตพิสัย	Banphot Phisai								T	1067.5	
3 ชุมแสง	Chumsaeng				0.8				0.8	..	
4 หนองบัว	Nong Bua	..	..	..	..	..	..	..	..	..	
5 ลาดยาว	Lat Yao								0.0	965.8	
6 ท่าตะโก	Tha Tako								0.0	737.2	
7 พยุหคีรี	Phayuha Khiri								0.0	..	
8 ตาคลี	Takhli								0.0	1394.8	
9 **อุทัยธานี**	**UTHAI THANI**				1.8				1.8	1135.7	- 79.8
10 สว่างอารมณ์	Sawang Arom								0.0	..	
11 บ้านไร่	Ban Rai								0.0	..	
12 ทัพทัน	Thap Than								0.0	1142.1	
13 หนองฉาง	Nong Chang				T				T	1300.6	

สถานีฝน	Station	วันที่และจำนวนน้ำฝนเป็นมิลลิเมตร Date and amount of rainfall in millimeters							ฝนรวม มม. Total rainfall mm.	ฝนรวมตั้งแต่ 1 มกราคม Accumulative rainfall since 1 January	
		พฤศจิกายน November								ปริมาณ มม. Amount mm.	สูงต่ำกว่าปกติ Above or below Normal
		22	23	24	25	26	27	28			
14 หนองขาหย่าง	Nong Khayang								0.0		
15 ชัยนาท	CHAI NAT				2.2				2.2	1024.4	-202.9
16 มโนรมย์	Manorom								0.0	945.2	
17 วัดสิงห์	Wat Sing				2.9				2.9	1063.3	
18 หันคา	Hankha								0.0	..	
19 สิงห์บุรี	SING BURI				1.6				1.6	776.2	-344.5
20 อินทร์บุรี	In Buri								0.0	1108.3	
21 บางระจัน	Bang Rachan								0.0	972.5	
22 พรหมบุรี	Phrom Buri								0.0	841.9	
23 ลพบุรี	LOP BURI*				1.5				1.5	1154.0	- 92.7
24 บ้านหมี่	Ban Mi								0.0	..	
25 บัวชุม	Bua Chum*					T			T	905.1	
26 ชัยบาดาล	Chai Badan								0.0	1083.6	
27 พัฒนานิคม	Phatthana Nikhom	..	..	..	..	..	..	..	..	..	
28 โคกสำโรง	Khok Samrong								0.0	750.5	
29 ท่าวุ้ง	Tha Wung								0.0	1068.9	
30 สุพรรณบุรี	SUPHAN BURI*			T	0.2				0.2	1061.1	-194.7
31 เดิมบางนางบวช	Doembang Nangbuat								0.0	750.7	
32 สามชุก	Sam Chuk								0.0	..	
33 ดอนเจดีย์	Don Chedi								0.0	..	
34 ศรีประจันต์	Si Phrachan	..	..	..	..	..	..	..	..	..	
35 อู่ทอง	U Thong								0.0	..	
36 บางปลาม้า	Bang Pa Ma								0.0	871.1	
37 สองพี่น้อง	Song Phi Nong								0.0	..	
38 อ่างทอง	ANG THONG								0.0	1109.6	-186.3
39 โพธิ์ทอง	Pho Thong								0.0	1307.1	
40 ไชโย	Chaiyo								0.0	..	
41 วิเศษชัยชาญ	Wiset Chai Chan								0.0	882.6	
42 ป่าโมก	Pa Mok								0.0	..	
43 สระบุรี	SARABURI								0.0	1938.5	+474.5
44 พระพุทธบาท	Phra Phutthabat	..	..	..	..	..	..	..	..	..	
45 บ้านหมอ	Ban Mo								0.0	945.0	
46 เสาไห้	Sao Hai								0.0	1021.7	
47 แก่งคอย	Kaeng Khio			1.5	0.7				2.2	1376.9	
48 หนองแค	Nong Khae								0.0	1319.4	
49 พระนครศรีอยุธยา	PHRA NAKHON SI AYUTTHAYA								0.0	..	..
50 ท่าเรือ	Tha Rua								0.0	917.0	
51 ผักไห่	Phak Hai								0.0	..	
52 บางบาล	Bang Ban								0.0	1528.3	
53 เสนา	Sena								0.0	..	
54 บางไทร	Bang Sai								0.0	1399.2	

สถานีฝน	Station	วันที่และจำนวนน้ำฝนเป็นมิลลิเมตร Date and amount of rainfall in millimeters พฤศจิกายน November 22	23	24	25	26	27	28	ฝนรวม มม. Total rainfall mm.	ฝนรวมตั้งแต่ 1 มกราคม Accumulative rainfall since 1 January ปริมาณ มม. Amount mm.	สูงต่ำกว่าปกติ Above or below Normal
55 บางปะอิน	Bang Pa-in								0.0	937.1	
56 ปทุมธานี	PATHUM THANI								0.0	1129.7	-381.0
57 หนองเสือ	Nong Sua								0.0	..	
58 ธัญบุรี	Thanyaburi								0.0	..	
59 รังสิต	Rangsit								0.0	1228.8	
60 ลำลูกกา	Lam Luk Ka								0.0	..	
61 นนทบุรี	NONTHABURI								0.0	1254.1	-134.5
62 บางบัวทอง	Bang Bua Thong								0.0	1173.2	
63 ธนบุรี	THON BURI								0.0	..	..
64 ตลิ่งชัน	Taling Chan								0.0	..	
65 บางขุนเทียน	Bang Khun Thian								0.0	..	
66 ราษฎร์บูรณะ	Rat Burana								0.0	..	
67 พระนคร	PHRA NAKHON*								0.0	1483.1	- 6.0
68 สนามบินดอนเมือง	Don Muang Airport*								0.0	1212.5	-134.5
69 บางเขน	Bang Khen								0.0	1557.1	
70 มีนบุรี	Min Buri								0.0	1018.7	
71 ลาดกระบัง	Lat Krabang								0.0	..	
72 ศูนย์วิจัยบางนา	Bangk Na*								0.0	1316.9	
73 กาญจนบุรี	KANCHANABURI*				0.1				0.1	1072.9	+ 5.5
74 สังขละบุรี	Sangkhla Buri								0.0	..	
75 เหมืองปิล็อก	Pilok	..	..	..	..	..	..	..	..	..	
76 ทองผาภูมิ	Thong Pha Phum*				0.7				0.7	1673.7	
77 ศรีสวัสดิ์	Si Sawat	..	..	..	..	..	..	..	..	..	
78 ไทรโยค	Sai Yok	..	..	..	..	..	..	..	..	..	
79 พนมทวน	Phanom Thuan								0.0	..	
80 ท่าม่วง	Tha Muang								0.0	1039.1	
81 นครปฐม	NAKHON PATHOM								0.0	1116.4	-225.5
82 บางเลน	Bang Len	..	..	..	..	..	..	..	..	..	
83 นครชัยศรี	Nakhon Chaisi								0.0	927.6	
84 ราชบุรี	RATCHABURI								0.0	1196.9	+106.2
85 บ้านโป่ง	Ban Pong								0.0	769.1	
86 โพธาราม	Photharam								0.0	782.0	
87 ดำเนินสะดวก	Damnoen Saduak								0.0	..	
88 ปากท่อ	Pak Tho								0.0	..	
89 สมุทรสงคราม	SAMUT SONGKHRAM								0.0	956.8	-198.8
90 บางคณฑี	Bang Khonthi								0.0	925.3	
91 อัมพวา	Amphawa								0.0	1126.5	
92 สมุทรสาคร	SAMUT SAKHON								0.0	1360.3	-118.6
93 กระทุ่มแบน	Kratum Baen	..	..	..	..	..	..	..	..	..	
94 สมุทรปราการ	SAMUT PRAKAN								0.0	1471.5	-108.5
95 บางพลี	Bang Phli								0.0	1396.4	

สถานีฝน	Station	วันที่และจำนวนน้ำฝนเป็นมิลลิเมตร Date and amount of rainfall in millimeters พฤศจิกายน November 22	23	24	25	26	27	28	ฝนรวม มม. Total rainfall mm.	ฝนรวมตั้งแต่ 1 มกราคม Accumulative rainfall since 1 January ปริมาณ มม. Amount mm.	สูงต่ำกว่าปกติ Above or below Normal
ภาคตะวันออก	**EASTERN PART**										
1 **นครนายก**	**NAKHON NAYOK**								0.0	1699.0	-393.3
2 บ้านนา	Ban Na								0.0	1503.1	
3 ปากพลี	Pak Phli								0.0	2223.1	
4 องครักษ์	Ongkharak								0.0	1616.1	
5 **ปราจีนบุรี**	**PRACHIN BURI** *								0.0	2068.2	+ 71.1
6 ประจันตคาม	Prachantakham	..	..	..	..	..	..	..	..	..	
7 บ้านสร้าง	Ban Sang								0.0	1627.9	
8 ศรีมหาโพธิ	Si Maha Phot								0.0	1795.3	
9 กบินทร์บุรี	Kabin Buri*			T	T				T	1689.3	
10 สระแก้ว	Sa Kaeo								0.0	1486.0	
11 วัฒนานคร	Watthana Nakhon								0.0	1355.3	
12 อรัญประเทศ	Aranyaprathet *								0.0	1478.4	-159.8
13 **ฉะเชิงเทรา**	**CHACHOENGSAO**								0.0	..	..
14 บ้านโพธิ์	Ban Pho								0.0	1395.4	
15 **ชลบุรี**	**CHON BURI** *			T					T	1346.1	-106.6
16 พานทอง	Phan Thong								0.0	964.5	
17 บ้านบึง	Ban Bung								0.0	938.3	
18 เกาะสีชัง	Ko Sichang *								0.0	1203.1	
19 ศรีราชา	Si Racha			1.4					1.4	1187.4	
20 สัตหีบ	Sattahip *			1.0					1.0	1907.6	+711.5
21 **ระยอง**	**RAYONG**			0.8					0.8	..	..
22 บ้านค่าย	Ban Khai								0.0	1094.6	
23 แกลง	Klaeng					T			T	1849.8	
24 **จันทบุรี**	**CHANTHABURI** *			0.2					0.2	2266.6	-723.2
25 ท่าใหม่	Tha Mai								0.0	1732.4	
26 มะขาม	Makham								0.0	..	
27 **ตราด**	**TRAT**			2.7					2.7	3370.2	-334.3
28 เขาสมิง	Khao Saming	..	..	..	..	..	..	..	..	..	
29 แหลมงอบ	Laem Ngop			0.5					0.5	..	
30 คลองใหญ่	Khlong Yai *	T							T	3767.2	-1039.4
ภาคใต้	**SOUTHERN PART**										
1 **เพชรบุรี**	**PHETCHABURI**								0.0	1202.3	+ 9.6
2 บ้านแหลม	Ban Laem								0.0	1007.5	
3 บ้านลาด	Ban Lat								0.0	803.6	
4 ท่ายาง	Tha Yang								0.0	672.6	
5 ชะอำ	Cha-am								0.0	..	
6 **ประจวบคีรีขันธ์**	**PRACHUAP KHIRI KHAN** *								0.0	999.4	- 44.4
7 หัวหิน	Hua Hin *								0.0	697.1	-372.8
8 ปราณบุรี	Pran Buri								0.0	..	
9 **ชุมพร**	**CHUMPHON** *			T					T	1661.3	-240.1

สถานีฝน	Station	วันที่และจำนวนน้ำฝนเป็นมิลลิเมตร Date and amount of rainfall in millimeters พฤศจิกายน November 22	23	24	25	26	27	28	ฝนรวม มม. Total rainfall mm.	ฝนรวมตั้งแต่ 1 มกราคม Accumulative rainfall since 1 January ปริมาณ มม. Amount mm.	สูงต่ำกว่าปกติ Above or below Normal
10 ท่าแซะ	Tha Sac								0.0	1565.8	
11 สวี	Sawi								0.0	932.6	
12 หลังสวน	Lang Suan	..	..	..	..	..	..	..	..	..	
13 สุราษฎร์ธานี	SURAT THANI*			2.1	3.3	7.6	T		13.0	1620.1	+296.3
14 ไชยา	Chaiya	..	..	..	..	..	..	..	..		
15 เกาะสมุย	Ko Samui*			1.9	0.4	1.9		T	4.2	1755.3	
16 พุนพิน	Phunphin			5.1	13.7	1.0			19.8	1091.9	
17 ท่าฉาง	Tha Chang				3.7				3.7	952.8	
18 กาญจนดิษฐ์	Kanchanadit								0.0	677.4	
19 บ้านนาสาร	Ban Na San					8.0			8.0	..	
20 นครศรีธรรมราช	NAKHON SI THAMMARAT*			2.6	42.4	20.6			65.6	1333.1	-804.7
21 สิชล	Sichon			3.9	7.5				11.4	1594.3	
22 ท่าศาลา	Tha Sala			2.3	12.2	8.4			22.9	..	
23 ฉวาง	Chawang								0.0	1239.4	
24 ทุ่งสง	Thung Song								0.0	1596.2	
25 ร่อนพิบูลย์	Ron Phibun				6.5	2.7			9.2	..	
26 ปากพนัง	Pak Phanang				55.2	12.3			67.5	1202.8	
27 พัทลุง	PHATTHALUNG				32.7	34.3			67.0	1266.8	-679.8
28 ควนขนุน	Khuan Khanun				30.2	4.7	17.3		52.2	1023.4	
29 ปากพยูน	Pak Phayun								0.0	..	
30 เขาชัยสน	Khao Chaison								0.0	1243.4	
31 สงขลา	SONGKHLA*	37.9		1.1	247.7	63.0	17.3	T	367.0	1754.2	+318.4
32 รัตภูมิ	Rattaphum				45.0	49.5			94.5	1661.7	
33 หาดใหญ่	Hat Yai	58.3			120.7	32.5			211.5	1513.2	
34 สะเดา	Sadao	31.2			40.2	18.5			89.9	1522.9	
35 ปัตตานี	PATTANI*	17.3	12.8	18.0	194.8	1.3	2.9		247.1	1461.1	+382.4
36 หนองจิก	Nong Chik		28.5		207.5				236.0	..	
37 ยะหริ่ง	Yaring		52.5	20.0	148.4				220.9	..	
38 มายอ	Mayo			53.1	130.8				183.9	..	
39 โคกโพธิ์	Khok Pho	..	..	..	..	..	..	..	..	..	
40 ปะนาเระ	Panare	57.9	14.3	25.8	210.4	5.3	1.7		315.4	1380.4	
41 ยะลา	YALA	4.9	7.9	14.5	102.9				130.2	1457.1	..
42 ยะหา	Yaha	5.2	145.2	4.3	74.9	22.5	14.5		266.6	..	
43 รามัน	Raman	9.1	10.6	33.7	26.3				79.7	..	
44 บันนังสตา	Bannang Satar	6.3	17.1	29.5	55.6				108.5	1449.0	
45 เบตง	Betong				42.4				42.4	1288.2	
46 นราธิวาส	NARATHIWAT*	10.8	12.5	20.5	91.9	23.9	6.7		166.3	1809.5	-397.9
47 ยี่งอ	Yi-ngo	45.8	30.4		109.3				185.5	..	
48 ระแงะ	Rangae	22.0	28.0	36.0	76.0				162.0	1467.8	
49 ตากใบ	Tak Bai	29.4		138.4	72.6	62.2	3.7		306.3	1787.3	
50 สุไหงโกลก	Sungai Kolok	24.5	8.4	25.0	13.1				71.0	2285.5	

สถานีฝน	Station	วันที่และจำนวนน้ำฝนเป็นมิลลิเมตร Date and amount of rainfall in millimeters							ฝนรวม มม. Total rainfall mm.	ฝนรวมตั้งแต่ 1 มกราคม Accumulative rainfall since 1 January	
		พฤศจิกายน November								ปริมาณ มม. Amount mm.	สูงต่ำกว่าปกติ Above or below Normal
		22	23	24	25	26	27	28			
51 ระนอง	RANONG*								0.0	4079.1	-732.3
52 กระบุรี	Kra Buri								0.0	2909.2	
53 พังงา	PHANGNGA								0.0	2519.9	+ 88.6
54 ตะกั่วป่า	Takua Pa								0.0	5347.6	
55 กะปง	Kapong								0.0	3497.5	
56 ท้ายเหมือง	Thai Muang								0.0	3509.5	
57 ตะกั่วทุ่ง	Takua Thung								0.0	3160.1	
58 ทับปุด	Thap Put								0.0	..	
59 ภูเก็ต	PHUKET*								0.0	3196.0	..
60 สนามบินภูเก็ต	Phuker Airport*						0.8	1.0	1.8	3087.9	
61 กระบี่	KRABI								0.0	..	
62 อ่าวลึก	Ao Luk						9.8		9.8	2266.7	
63 คลองท่อม	Khlong Tom				0.3	0.5	16.5		17.3	1956.7	
64 ตรัง	TRANG	..	..	..	..	..	..	..	..	..	
65 สนามบินตรัง	Trang Airport*					7.9	1.2	T	9.1	1638.6	-708.8
66 สิเกา	Sikao					3.2	T		3.2	1927.0	
67 ย่านตาขาว	Yan Ta Khao				1.7	17.6			19.3	1733.7	
68 ปะเหลียน	Palian					3.8	6.4		10.2	2356.7	
69 สตูล	SATUN				8.6				8.6	..	
70 ทุ่งหว้า	Thung Wa					7.0	10.0		17.0	1927.2	

หมายเหตุ ช่องว่าง ไม่มีฝนตก
* สถานีตรวจอากาศ
T ฝนเล็กน้อยวัดไม่ได้
.. ไม่มีรายงาน

REMARK Blank No rain
* Synoptic Station
T Trace
.. No report

อุณหภูมิสูงสุดและต่ำสุดประจำวันที่ ๒๒ – ๒๘ พฤศจิกายน ๒๕๑๔

Daily Max. and Min. Temperature 22 - 28 November 1971

สถานี	Station	อุณหภูมิสูงสุดและต่ำสุดเป็นองศา ซ. Max. and Min. Temperature in degree C.							เฉลี่ยสูงสุด ต่ำสุด Average Max. Min.	เฉลี่ยในสัปดาห์ Weekly Mean	ค่าปกติประจำเดือน Monthly Normal
		22	23	24	25	26	27	28			
ภาคเหนือ	**NORTHERN PART**										
1 เชียงราย	CHIANG RAI	24.4 5.9	24.0 5.4	23.8 5.5	25.5 10.0	25.7 10.2	28.5 14.0	28.7 14.0	25.8 9.3	17.6	23.1
2 แม่ฮ่องสอน	MAE HONG SON	27.5 11.2	27.4 11.2	27.2 11.3	28.5 13.5	28.5 15.0	31.0 18.6	31.0 18.0	28.7 14.1	21.4	25.3
3 เชียงใหม่	CHIANG MAI	26.7 7.6	25.9 8.5	26.2 8.4	27.0 12.4	27.7 17.7	30.2 17.0	31.9 16.9	27.9 12.6	20.3	24.4
4 น่าน	NAN	28.4 7.6	28.3 8.0	27.3 7.8	26.6 12.3	22.8 16.3	30.9 18.9	32.3 17.5	28.1 12.6	20.4	24.9
5 ท่าวังผา	Tha Wang Pha	27.2 6.5	26.7 6.3	26.7 7.2	27.5 10.4	24.2 17.0	31.6 17.9	.. 16.3	27.3 11.7	19.5	..
6 ลำปาง	LAMPANG	27.5 7.4	27.3 7.9	27.4 8.5	27.8 14.4	24.1 17.5	30.8 15.3	31.8 17.0	28.1 12.6	20.4	24.7
7 แม่สะเรียง	Mae Sariang	30.3 6.5	29.9 7.5	29.6 7.4	30.0 10.3	30.5 16.7	32.5 16.8	34.0 17.0	31.0 11.7	24.1	25.9
8 แพร่	PHRAE	27.3 8.8	26.7 9.0	26.7 9.5	27.4 15.6	23.7 17.4	31.2 18.5	31.9 17.8	27.8 13.8	20.8	25.1
9 อุตรดิตถ์	UTTARADIT	29.2 11.2	28.6 13.4	28.3 11.7	24.7 17.3	27.0 17.0	33.0 18.0	33.4 19.0	29.2 15.4	22.3	26.5
10 สนามบินอุตรดิตถ์	Uttaradit Airport	28.2 9.7	28.4 11.8	27.2 11.0	22.5 11.2	26.4 14.2	33.3 13.2	.. ..	27.7 11.9	19.8	..
11 ตาก	TAK	28.2 10.2	27.9 10.9	27.8 11.1	26.5 17.3	25.2 18.2	31.2 18.0	32.1 18.7	28.4 14.9	21.7	25.4
12 พิษณุโลก	PHITSANULOK	29.0 13.7	29.0 13.5	28.3 14.3	26.3 19.4	28.3 18.7	32.2 19.3	33.5 20.8	29.5 17.1	23.3	26.9
13 แม่สอด	Mae Sot	27.3 9.8	27.1 10.2	27.5 10.1	28.2 12.8	26.5 19.6	32.6 16.8	32.2 17.3	28.8 13.8	21.3	25.6
14 เพชรบูรณ์	PHETCHABUN	30.1 10.6	29.3 10.6	30.0 13.2	29.5 19.0	29.0 18.4	34.2 17.2	33.3 18.5	30.8 15.4	23.1	25.3
15 หล่มสัก	Lom Sak	28.0 10.6	27.9 10.1	28.3 13.5	27.4 19.1	.. 18.2	34.0 18.1	.. 18.6	29.1 15.5	22.3	..
16 วิเชียรบุรี	Wichian Buri	29.6 12.6	29.2 12.1	29.6 14.0	28.0 19.1	29.0 18.7	33.3 17.4	32.7 20.1	30.2 16.3	23.3	..
ภาคตะวันออกเฉียงเหนือ	**NORTHEASTERN PART**										
1 หนองคาย	NONG KHAI	27.3 11.8	27.2 11.4	26.3 12.1	24.8 17.8	27.9 17.7	30.9 18.6	30.7 18.9	27.9 15.5	21.7	24.8
2 เลย	LOEI	28.1 7.3	27.1 6.8	26.8 8.9	24.4 16.3	27.3 16.9	31.7 16.6	31.6 17.1	28.1 12.9	20.5	23.8
3 อุดรธานี	UDON THANI	27.4 11.6	26.5 10.5	25.6 13.5	24.5 17.7	28.0 16.4	30.4 19.0	30.0 18.9	27.5 15.4	21.5	25.1
4 สกลนคร	SAKON NAKHON	27.7 13.2	26.5 11.4	23.9 15.9	22.3 17.1	29.0 17.2	30.3 17.0	31.2 17.5	27.3 15.6	21.5	24.1
5 นครพนม	NAKHON PHANOM	27.1 8.8	26.0 12.5	24.8 18.6	23.5 17.6	29.2 16.9	30.7 15.9	31.0 17.0	27.5 15.3	21.4	24.3
6 มุกดาหาร	Mukdahan	26.4 13.9	25.2 16.2	24.0 18.3	19.1 17.7	27.4 16.2	29.5 16.0	29.5 17.1	25.8 16.5	21.2	24.3
7 ขอนแก่น	KHON KAEN	28.0 12.7	27.2 12.2	27.4 15.7	23.7 17.4	29.0 16.2	31.2 18.7	31.0 19.0	28.2 16.0	22.1	25.1
8 โกสุมพิสัย	Kosum Phisai	27.5 13.1	26.8 11.7	25.6 15.5	21.5 17.6	27.5 16.0	30.3 17.9	.. 18.9	26.5 15.8	21.2	..
9 ร้อยเอ็ด	ROI ET	26.8 14.0	26.5 13.4	25.4 16.6	21.7 17.2	26.8 16.7	30.3 18.0	30.7 18.5	26.9 16.3	21.6	25.1
10 ชัยภูมิ	CHAIYAPHUM	27.4 13.1	26.5 12.9	27.0 16.6	25.6 18.4	27.4 17.1	31.0 17.8	30.7 19.5	27.9 16.5	22.2	25.3
11 อุบลราชธานี	UBON RATCHATHANI	26.5 19.3	26.3 18.3	25.6 19.0	22.8 17.0	28.2 16.7	31.7 18.7	31.9 19.2	27.6 18.3	23.0	25.4
12 สุรินทร์	SURIN	26.4 16.4	27.0 15.0	26.2 16.2	23.4 17.2	28.5 16.5	30.8 19.5	31.4 18.6	27.7 17.1	22.4	25.1
13 ท่าตูม	Tha Tum	25.8 16.7	26.4 14.7	25.9 16.6	23.5 17.6	28.1 17.1	30.3 18.8	30.5 19.4	27.2 17.3	22.3	..
14 นางรอง	Nang Rong	25.0 17.1	26.8 16.0	26.7 17.8	23.7 18.0	.. 17.3	30.7 20.8	.. 19.5	26.6 18.1	22.4	..

สถานี	Station	อุณหภูมิสูงสุดและต่ำสุดเป็นองศา ซ. Max. and Min. Temperature in degree C.							เฉลี่ยสูงสุด ต่ำสุด Average Max. Min.	เฉลี่ยในสัปดาห์ Weekly Mean	ค่าปกติประจำเดือน Monthly Normal
		22	23	24	25	26	27	28			
15 นครราชสีมา	NAKHON RATCHASIMA	26.9 14.9	26.6 12.7	27.8 17.3	23.5 18.3	28.4 16.7	31.0 17.8	31.7 19.3	28.0 16.7	22.4	25.0
16 โชคชัย	Chok Chai	26.8 15.2	26.4 11.8	26.8 15.1	24.2 17.8	26.7 17.0	30.2 18.3	.. 18.3	26.9 16.2	21.6	..
ภาคกลาง	**CENTRAL PART**										
1 นครสวรรค์	NAKHON SAWAN	28.2 16.1	28.8 13.8	28.1 15.6	29.1 20.0	27.4 19.0	31.6 21.1	32.6 20.7	29.4 18.0	23.7	26.6
2 ลพบุรี	LOP BURI	29.5 18.0	29.4 19.0	29.0 17.0	26.8 20.0	28.0 19.5	32.4 21.2	33.3 21.2	29.8 19.4	24.1	26.5
3 สุพรรณบุรี	SUPHAN BURI	28.2 16.3	28.1 16.5	28.5 16.3	25.6 19.5	27.0 19.4	31.7 20.9	31.5 20.7	28.7 18.5	23.6	26.4
4 กาญจนบุรี	KANCHANABURI	28.2 13.6	27.4 14.0	28.0 14.3	27.4 19.2	26.6 19.8	30.4 19.2	31.8 19.9	28.5 17.1	22.8	25.8
5 ทองผาภูมิ	Thong Pha Phum	28.3 9.5	29.2 10.5	29.5 10.5	29.3 12.4	29.0 19.0	31.0 17.5	32.1 16.5	29.7 14.0	21.9	..
6 สนามบินดอนเมือง	Dong Muang Airport	30.1 18.4	29.9 17.7	29.4 19.4	28.1 20.5	28.9 20.2	32.6 21.7	33.2 20.0	30.3 19.7	25.0	27.4
7 พระนคร	PHRA NAKHON	30.0 17.8	29.7 17.9	30.5 17.1	29.1 20.2	28.7 19.8	32.2 21.7	33.2 22.2	30.4 19.5	25.0	27.1
8 ศูนย์วิจัยฯ บางนา	Bang Na	28.3 18.0	29.0 18.2	28.3 17.3	27.4 20.4	27.3 19.2	30.6 21.0	31.5 22.8	28.9 19.6	24.3	..
ภาคตะวันออก	**EASTERN PART**										
1 ปราจีนบุรี	PRACHIN BURI	27.7 20.3	28.3 20.0	29.8 19.3	25.8 20.2	29.9 20.2	33.0 20.4	33.6 21.2	29.7 20.2	25.0	27.0
2 กบินทร์บุรี	Kabin Buri	26.2 20.5	28.0 18.6	27.6 18.6	25.7 21.1	27.7 20.0	31.8 19.2	.. 20.0	29.7 19.7	24.7	..
3 อรัญประเทศ	Aranyaprathet	26.0 19.2	27.9 16.0	28.3 19.2	25.9 20.0	28.3 19.1	32.0 19.8	31.8 19.8	28.6 19.0	23.8	26.2
4 ชลบุรี	CHON BURI	28.1 19.2	28.5 17.9	29.1 17.9	28.5 20.6	26.1 19.4	32.3 20.8	33.1 20.9	29.3 19.5	24.4	26.6
5 เกาะสีชัง	Ko Si Chang	27.6 21.7	27.3 21.2	28.0 21.2	27.8 21.1	25.7 20.6	30.3 22.6	30.5 23.0	28.1 21.6	24.9	27.1
6 สัตหีบ	Sattahip	29.1 19.1	30.0 19.5	29.5 17.2	30.4 18.8	28.5 19.4	31.3 21.5	33.8 22.4	30.3 19.7	25.0	27.6
7 ระยอง	RAYONG	27.5 19.7	30.7 21.5	29.7 18.2	29.3 20.1	29.2 20.0	33.0 21.6	.. 21.6	29.9 20.4	25.2	..
8 จันทบุรี	CHANTHABURI	24.0 21.0	27.5 20.2	27.1 20.6	27.0 20.0	26.4 20.0	32.5 20.8	33.0 21.4	28.2 20.6	24.4	26.6
9 กลองใหญ่	Khlong Yai	26.6 20.8	29.1 19.7	29.8 20.9	26.8 21.8	29.0 21.9	30.6 21.0	31.0 20.7	28.9 21.0	25.0	26.7
ภาคใต้	**SOUTHERN PART**										
1 หัวหิน	Hua Hin	27.0 18.6	27.1 21.1	28.5 20.6	26.4 21.6	26.6 20.3	29.2 21.7	29.5 22.8	27.7 21.0	24.4	26.4
2 ประจวบคีรีขันธ์	PRACHUAP KHIRI KHAN	26.0 19.4	26.8 21.6	27.6 21.3	26.8 21.9	27.6 20.9	29.5 21.6	29.6 21.3	27.7 21.1	24.4	26.1
3 ชุมพร	CHUMPHON	29.5 17.4	29.0 20.3	29.5 17.4	27.8 21.4	28.8 20.1	30.2 19.5	31.7 20.3	29.5 19.5	24.5	25.9
4 สุราษฎร์ธานี	SURAT THANI	27.9 22.6	28.0 20.7	28.2 20.6	25.2 21.9	26.0 21.6	27.2 22.8	28.8 20.9	27.3 21.6	24.5	26.2
5 เกาะสมุย	Ko Samui	29.2 24.1	28.5 24.5	28.1 24.0	24.1 22.5	27.1 23.0	29.4 24.5	29.0 22.4	27.9 23.6	25.8	..
6 นครศรีธรรมราช	NAKHON SI THAMMARAT	28.4 21.2	28.3 22.2	28.3 20.6	24.2 21.7	24.2 21.7	27.6 22.4	30.0 21.2	27.2 21.6	24.4	26.2
7 สงขลา	SONGKHLA	26.4 21.8	28.8 22.6	28.8 23.4	24.2 22.8	25.4 21.8	28.0 22.8	28.6 23.1	27.1 22.6	24.9	26.9
8 ปัตตานี	PATTANI	26.0 21.2	28.9 22.0	27.4 22.2	25.2 23.1	25.5 21.4	28.5 22.0	29.2 23.1	27.2 22.1	24.7	26.6
9 นราธิวาส	NARATHIWAT	25.2 22.3	27.8 22.2	25.5 22.9	25.1 22.6	25.3 22.4	25.8 22.9	29.0 22.3	26.2 22.5	24.4	26.2
10 ระนอง	RANONG	30.0 21.0	30.2 19.8	31.1 20.0	30.0 21.2	29.5 21.0	.. 20.4	33.1 19.3	30.6 20.4	25.5	26.1
11 ภูเก็ต	PHUKET	29.8 22.0	31.2 23.0	30.3 23.5	28.8 21.1	28.7 22.9	31.2 23.5	33.5 23.0	30.5 22.7	26.6	27.2
12 สนามบินภูเก็ต	Phuket Airport	30.0 21.0	31.3 20.2	30.5 21.0	29.5 21.7	29.5 22.4	31.3 21.9	31.0 22.3	30.4 21.5	26.0	26.6
13 สนามบินตรัง	Trang Airport	29.8 20.1	30.3 19.8	30.0 19.4	28.5 20.4	27.8 21.4	28.7 22.1	31.4 20.6	29.5 20.5	25.0	26.7

แก้ไขเพิ่มเติมรายงานอากาศประจำสัปดาห์ฉบับที่ ๔๗/๒๕๐๔ เนื่องจากได้รับรายงานภายหลัง

Correction in weekly weather report No. 47/1971 for late report rainfall data

สถานีฝน	Station	วันที่และจำนวนน้ำฝนเป็นมิลลิเมตร Date and amount of rainfall in millimeters							ฝนรวม มม. Total rainfall mm.	ฝนรวมตั้งแต่ 1 มกราคม Accumulative rainfall since 1 January	
		พฤศจิกายน November								ปริมาณ มม. Amount mm.	สูงต่ำกว่าปกติ Above or below Normal
		15	16	17	18	19	20	21			
ภาคใต้	SOUTHERN PART										
18 กาญจนดิษฐ์	Kanchanadit						3.5		3.5	677.4	
19 บ้านนาสาร	Ban Na San							2.4	2.4	..	
27 พัทลุง	PHATTHALUNG							27.8	72.5	1199.8	-610.9
29 ปากพยูน	Pak Phayun							78.4	126.8	..	
30 เขาชัยสน	Khao Chaison							74.5	129.9	1243.4	
32 รัตภูมิ	Rattaphum							93.0	205.3	1567.2	
33 หาดใหญ่	Hat Yai							118.5	289.7	1301.7	
34 สะเดา	Sadao							28.3	62.8	1433.0	
36 หนองจิก	Nong Chik						73.5	87.5	206.0	..	
37 ยะหริ่ง	Yaring							100.2	252.9	..	
38 มายอ	Mayo							41.1	205.1	..	
40 ปานาเระ	Panare							130.8	219.7	1065.0	
41 ยะลา	YALA							14.1	162.1	1326.9	
42 ยะหา	Yaha							39.8	135.3	..	
43 รามัน	Raman							28.4	143.5	..	
44 บันนังสตา	Bannang Satar							80.1	145.4	1340.5	
45 เบตง	Betong							8.2	28.1	1245.8	
47 ยิ่งอ	Yi-ngo							50.3	204.7	..	
48 ระแงะ	Rangae							27.0	192.0	1305.8	
49 ตากใบ	Tak Bai							59.3	325.0	1481.0	
50 สุไหงโกลก	Sungai Kolok							43.7	175.2	2214.5	
63 คลองทอม	Khlong Tom							0.9	0.9	1939.4	
68 ปะเหลียน	Palian							17.4	32.1	2346.5	
69 สตูล	SATUN							65.8	65.8	..	
70 ทุ่งหว้า	Thung Wa						10.7	10.7	31.7	1910.2	

พิมพ์ที่ ร.พ. กรมอุตุนิยมวิทยา สำนักนายกรัฐมนตรี

บางกะปิ พระนคร

นาวาโท ธำรง กิติสิน ผู้พิมพ์โฆษณา 2514

กรมอุตุนิยมวิทยา สำนักนายกรัฐมนตรี

รายงานอากาศประจำสัปดาห์ ระหว่างวันที่ ๒๙ พฤศจิกายน – ๕ ธันวาคม ๒๕๑๔

และ

การคาดหมายลักษณะอากาศ ระหว่างวันที่ ๖ – ๑๒ ธันวาคม ๒๕๑๔

ฉบับที่ ๔๙/๒๕๑๔

นาวาเอก ดร. เจริญ เจริญรัชต์ภาคย์

อธิบดีกรมอุตุนิยมวิทยา

METEOROLOGICAL DEPARTMENT

OFFICE OF THE PRIME MINISTER

BANGKOK, THAILAND

WEEKLY WEATHER REPORT

DURING THE PERIOD 29 NOVEMBER – 5 DECEMBER 1971

AND

WEATHER OUTLOOK

DURING 6 – 12 DECEMBER 1971

No. 49/1971

Charoen Charoen-rajapark

Captain, R.T.N.

Director – General

การคาดหมายลักษณะอากาศใน ๗ วันข้างหน้า
ตั้งแต่วันที่ ๖ – ๑๒ ธันวาคม ๒๕๑๔

ลักษณะทั่วไป

บริเวณความกดอากาศสูงในประเทศจีนซึ่งแผ่ลงมาปกคลุมประเทศไทยตอนบนมีกำลังอ่อน แต่คาดว่าจะมีกำลังแรงขึ้นในระยะครึ่งหลังของสัปดาห์

ภาคเหนือ ภาคตะวันออกเฉียงเหนือ ภาคกลาง ภาคตะวันออก อ่าวไทย ฝั่งตะวันออก	ท้องฟ้าโปร่งเป็นส่วนมาก และอากาศจะเย็นลงเล็กน้อยในระยะครึ่งหลังของสัปดาห์
อ่าวไทย ฝั่งตะวันตก	ตลอดสัปดาห์บริเวณตั้งแต่เหนือบ้านดอนขึ้นมา ท้องฟ้าโปร่งเป็นส่วนมาก นอกนั้นจะมีฝนหรือฝนฟ้าคะนองกระจาย
ภาคใต้ ฝั่งตะวันตก	ตลอดสัปดาห์จะมีฝนหรือฝนฟ้าคะนองเป็นแห่ง ๆ
พระนคร และ ธนบุรี	ท้องฟ้าโปร่งเป็นส่วนมาก และอากาศจะเย็นลงเล็กน้อยในระยะครึ่งหลังของสัปดาห์.

กรมอุตุนิยมวิทยา
๖ ธ.ค. ๑๔

Weather outlook for the period 6 - 12 December 1971

General Situation

The ridge of the high pressure area over China which has covered the Upper Thailand is weak but is expected to intensify during the second half of the week.

Northern Part: Northeastern Part: Central Part: Eastern Part: Gulf of Thailand, East Coast:	Mostly fair and slightly cooler during the second half of the week.
Gulf of Thailand, West Coast:	Throughout the week, mostly fair from the north of Bandon while scattered showers or thundershowers elsewhere.
Southern Thailand, West Coast:	Throughout the week, isolated showers or thundershowers.
Phra Nakhon & Thonburi:	Mostly fair and slightly cooler during the second half of the week.

Meteorological Department
6 December 1971

สรุปลักษณะอากาศทั่วไปในรอบสัปดาห์

ตั้งแต่วันที่ ๒๙ พฤศจิกายน – ๕ ธันวาคม ๒๕๑๔

๑. ในตอนต้นสัปดาห์ บริเวณความกดอากาศสูงในประเทศจีนซึ่งมีกำลังแรงได้แผ่ลงมาปกคลุมประเทศไทยตอนบน กับมีลมตะวันออกเฉียงเหนือที่มีกำลังค่อนข้างแรงพัดผ่านประเทศ ลักษณะเช่นนี้ทำให้บริเวณประเทศไทยตอนบนมีอากาศเย็นลงโดยทั่วไป แต่ในตอนกลางและปลายสัปดาห์บริเวณความกดอากาศสูงได้อ่อนกำลังลงทำให้อากาศอุ่นขึ้น ในระหว่างสัปดาห์ปรากฏว่ามีฝนเล็กน้อยเป็นแห่ง ๆ ทางตอนบนของประเทศไทย ส่วนภาคใต้ตอนล่างมีฝนและฝนฟ้าคะนองเกือบทั่วไป

อนึ่ง พายุดีเปรสชั่นที่ปรากฏในทะเลจีนใต้ได้สลายตัวลงแล้วในตอนต้นสัปดาห์

๒. ในระหว่างสัปดาห์ ปรากฏว่าอุณหภูมิต่ำสุดในภาคต่าง ๆ ของประเทศไทยมีดังนี้.–

ภาคเหนือ	๑๒.๕°ซ.ที่ อ.เมือง	จ.เชียงราย	เมื่อวันที่	๕ ธ.ค.
ภาคตะวันออกเฉียงเหนือ	๑๓.๕°ซ.ที่ อ.เมือง	จ.เลย และ จ.สกลนคร	"	๑ "
ภาคกลาง	๑๖.๕°ซ.ที่ อ.ทองผาภูมิ	จ.กาญจนบุรี	"	๒ "
ภาคตะวันออก	๑๗.๕°ซ.ที่ อ.อรัญประเทศ	จ.ปราจีนบุรี	"	๑,๒ "
ภาคใต้	๑๙.๘°ซ.ที่ อ.เมือง	จ.สุราษฎร์ธานี	"	๒๙ พ.ย.

กรมอุตุนิยมวิทยา

๖ ธ.ค.๑๔

General Situation

Period 29 November - 5 December 1971

1. In the beginning of the week, the strong anticyclone over China spread southward to cover Upper Thailand, with rather strong northeast winds prevailed over the entire country. Consequently, cool weathers were experienced over Upper Thailand. During the middle and the week-end periods, the ancyclone decreased in strength and caused warmer weather in general. Throughout the week, isolated light showers were observed in Upper Thailand, where as, almost widespread rain and thunder showers were reported in the lower portion of the southern Thailand.

The tropical depression, in the South China Sea, had dissipated during the beginning of the week.

2. During the week the lowest temperatures in the various parts of Thailand were as follows:-

Northern Part	12.5°C.at Chiang Rai	on	5	December
Northeastern Part	13.5°C.at Loei & Sakon Nakhon	"	1	"
Central Part	16.5°C.at Thong Pha Phum	"	2	"
Eastern Part	17.5°C.at Aranyaprathet	"	1,2	"
Southern Part	19.8°C.at Surat Thani	"	29	November

Meteorological Department

6 December 1971

ข่าวอากาศเพื่อการเกษตรประจำสัปดาห์

เมื่อวันที่ ๒๙ พฤศจิกายน – ๔ ธันวาคม มีลักษณะอากาศซึ่งพอสรุปได้ดังต่อไปนี้:-

ในตอนต้นสัปดาห์ บริเวณความกดอากาศสูงในประเทศจีนซึ่งมีกำลังแรงได้แผ่ลงมาปกคลุมประเทศไทยตอนบน กับมีลมตะวันออกเฉียงเหนือที่มีกำลังค่อนข้างแรงพัดผ่านประเทศ ลักษณะเช่นนี้ทำให้บริเวณประเทศไทยตอนบนมีอากาศเย็นลงโดยทั่วไป แต่ในตอนกลางและปลายสัปดาห์ บริเวณความกดอากาศสูงได้อ่อนกำลังลงทำให้อากาศอุ่นขึ้น ในระหว่างสัปดาห์ปรากฏว่ามีฝนเล็กน้อยเป็นแห่ง ๆ ทางตอนบนของประเทศไทย ส่วนภาคใต้ตอนล่างมีฝนและฝนฟ้าคะนองเกือบทั่วไป

อนึ่ง พายุดีเปรสชั่นที่ปรากฏในทะเลจีนใต้ได้สลายตัวลงแล้วในตอนต้นสัปดาห์

ข้อควรทราบ

บริเวณความกดอากาศสูงในประเทศจีนซึ่งแผ่ปกคลุมประเทศไทยตอนบนยังคงมีกำลังอ่อน แต่คาดว่าจะมีกำลังแรงขึ้นในระยะครึ่งหลังของสัปดาห์นี้ อันจะเป็นเหตุให้ในภาคเหนือ ภาคตะวันออกเฉียงเหนือ ภาคกลาง ภาคตะวันออก และอ่าวไทยฝั่งตะวันออก อากาศเย็นลงเล็กน้อยในระยะครึ่งหลังของสัปดาห์ ส่วนอ่าวไทยฝั่งตะวันตกตั้งแต่เหนือบ้านตอนขึ้นมา ตลอดสัปดาห์ท้องฟ้าโปร่งเป็นส่วนมาก และบริเวณตั้งแต่บ้านตอนลงไปจะมีฝนหรือฝนฟ้าคะนองกระจาย สำหรับภาคใต้ฝั่งตะวันตก จะมีฝนหรือฝนฟ้าคะนองเป็นแห่ง ๆ

กองอากาศเกษตร กรมอุตุนิยมวิทยา

๖ ธันวาคม ๒๕๑๔

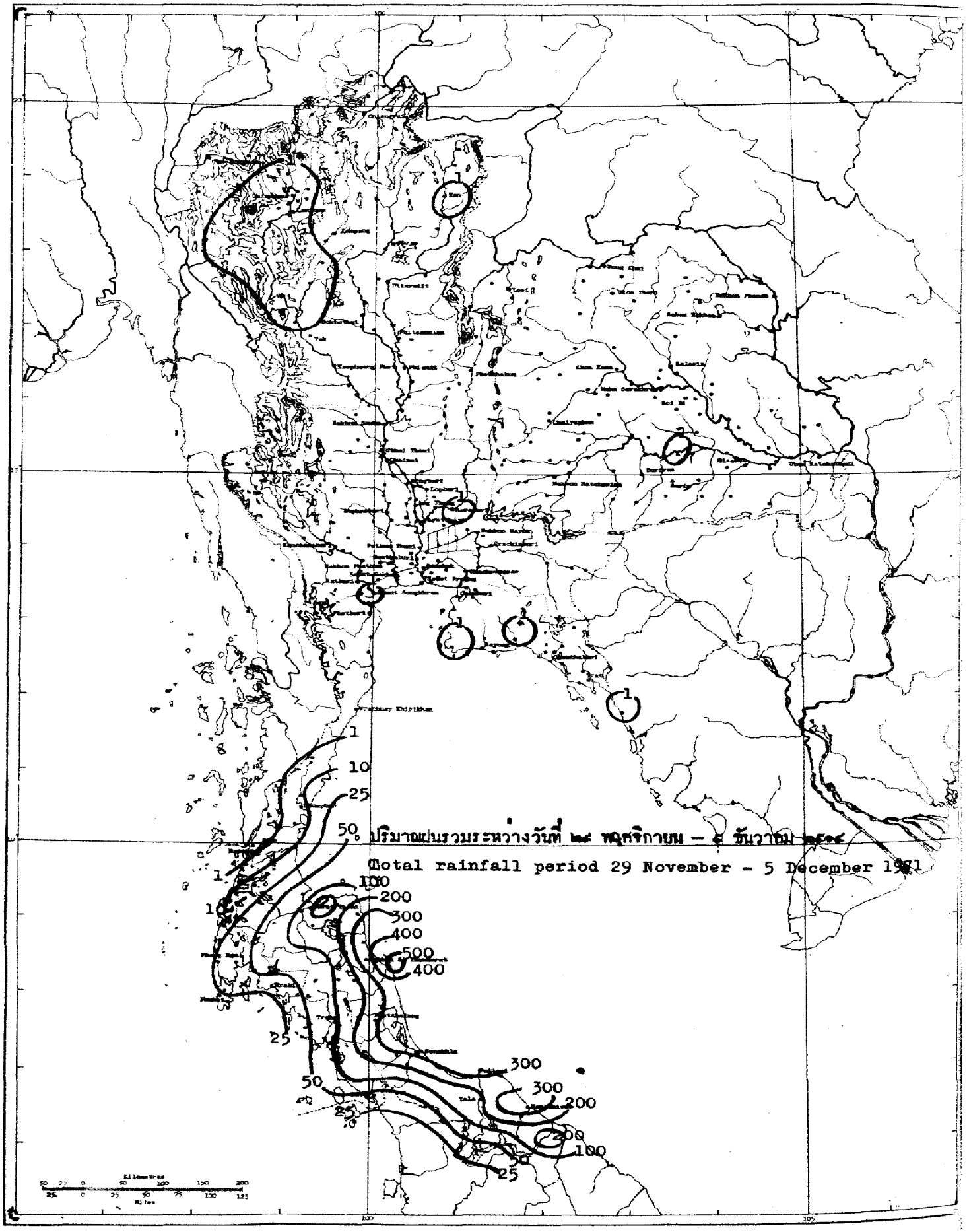
ปริมาณฝนรวมระหว่างวันที่ ๒๙ พฤศจิกายน – ๕ ธันวาคม ๒๕๑๔
Total rainfall period 29 November - 5 December 1971
1
10
25
50
100
200
300
400
500
Kilometres
Miles

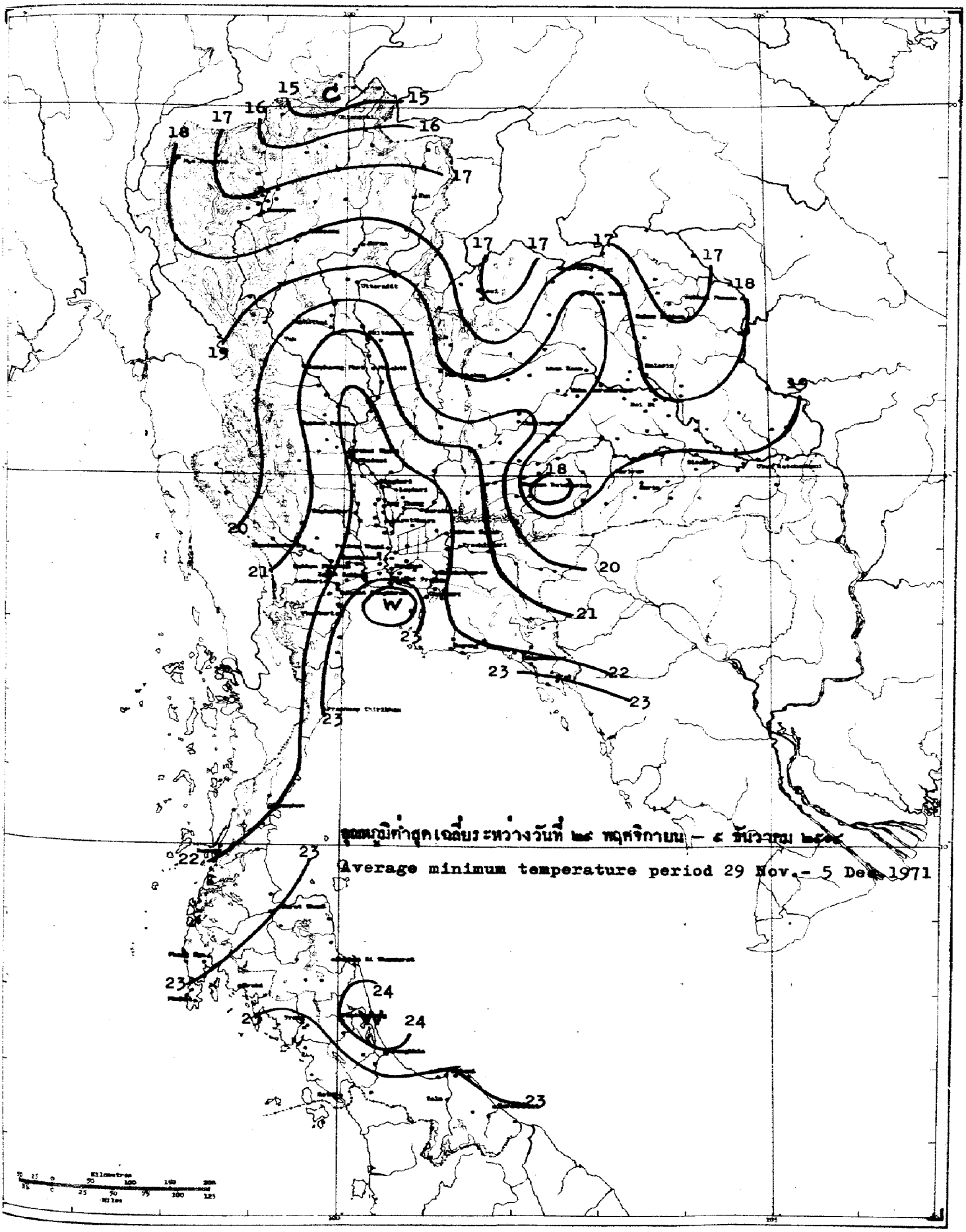

อุณหภูมิต่ำสุดเฉลี่ยระหว่างวันที่ ๒๙ พฤศจิกายน – ๕ ธันวาคม ๒๕๑๔

Average minimum temperature period 29 Nov. – 5 Dec. 1971

สถานีฝน	Station	วันที่และจำนวนน้ำฝนเป็นมิลลิเมตร Date and amount of rainfall in millimetres							ฝนรวม มม. Total rainfall mm.	ฝนรวมตั้งแต่ 1 มกราคม Accumulative rainfall since 1 January	
		พฤศจิกายน November		ธันวาคม December						ปริมาณ มม. Amount mm.	สูงต่ำกว่าปกติ Above or below Normal
		29	30	1	2	3	4	5			
ภาคเหนือ	**NORTHERN PART**										
1 เชียงราย	CHIANG RAI*	T							T	2174.9	+531.3
2 แม่สาย	Mae Sai								0.0	1815.7	
3 เชียงแสน	Chiang Saen								0.0	1802.5	
4 เชียงของ	Chiang Khong								0.0	1783.5	
5 แม่จัน	Mae Chan								0.0	..	
6 แม่สรวย	Mae Suai								0.0	1677.7	
7 เทิง	Thoeng								0.0	1474.6	
8 เชียงคำ	Chiang Kham								0.0	1296.0	
9 เวียงป่าเป้า	Wiang Pa Pao	..	..	..	..	..	..	..	..	..	
10 พาน	Phan								0.0	..	
11 แม่ใจ	Mae Chai								0.0	968.5	
12 พะเยา	Phayao								0.0	1218.3	
13 จุน	Chun								0.0	856.6	
14 แม่ฮ่องสอน	MAE HONG SON*	T							T	1431.8	+219.3
15 ปาย	Pai								0.0	..	
16 ขุนยวม	Khun Yuam								0.0	1265.0	
17 แม่ลาน้อย	Mae La Noi	..	..	..	..	..	..	..	..	..	
18 แม่สะเรียง	Mae Sariang*	0.4	0.4						0.8	1345.8	+ 80.5
19 เชียงใหม่	CHIANG MAI*	8.0	T						8.0	1442.0	+159.9
20 ฝาง	Fang								0.0	1775.7	
21 แม่อาย	Mae Ai	..	..	..	..	..	..	..	..	..	
22 เชียงดาว	Chiang Dao	..	..	..	..	..	..	..	..	..	
23 แม่แตง	Mae Taeng								0.0	1532.8	
24 แม่ริม	Mae Rim								0.0	1238.7	
25 สันทราย	San Sai	2.2	0.1						2.3	1536.9	
26 ดอยสะเก็ด	Doi Saket	3.7							3.7	1376.7	
27 สันกำแพง	San Kamphaeng								0.0	..	
28 หางดง	Hang Dong	17.8							17.8	1298.6	
29 สารภี	Saraphi	..	..	..	..	..	..	..	..	979.3	
30 สันป่าตอง	San Pa Tong								0.0	1212.4	
31 จอมทอง	Chom Thong								0.0	1013.0	
32 ฮอด	Hot	1.7							1.7	1120.3	
33 ลำพูน	LAMPHUN	1.4							1.4	930.0	..
34 ป่าซาง	Pa Sang	1.9							1.9	1063.0	
35 ลี้	Li								0.0	..	
36 ลำปาง	LAMPANG*	T	T						T	1311.6	+320.1
37 งาว	Ngao	..	..	..	..	..	..	..	..	..	
38 แจ้ห่ม	Chae Hom	..	..	..	..	..	..	..	..	..	
39 เกาะคา	Ko Kha	4.2							4.2	1115.8	
40 สบปราบ	Sop Prap	0.7							0.7	1081.6	

สถานีฝน	Station	วันที่และจำนวนน้ำฝนเป็นมิลลิเมตร Date and amount of rainfall in millimeters							ฝนรวม มม. Total rainfall mm.	ฝนรวมตั้งแต่ 1 มกราคม Accumulative rainfall since 1 January	
		พฤศจิกายน November		ธันวาคม December						ปริมาณ มม. Amount mm.	สูงต่ำกว่าปกติ Above or below Normal
		29	30	1	2	3	4	5			
41 เถิน	Thoen								0.0	1480.9	
42 แม่พริก	Mae Phrik								0.0	..	
43 แพร่	PHRAE *	0.3							0.3	1410.4	+405.9
44 สอง	Song								0.0	1400.7	
45 สูงเม่น	Sung Men								0.0	..	
46 เด่นชัย	Den Chai								0.0	1282.2	
47 น่าน	NAN *	2.1							2.1	1258.0	+149.1
48 ทุ่งช้าง	Thung Chang								0.0	1471.2	
49 เชียงกลาง	Chiang Klang	..	..	..	..	..	..	..	..	..	
50 ท่าวังผา	Tha Wang Pha *								0.0	1480.3	
51 ปัว	Pua								0.0	1471.2	
52 สา	Sa								0.0	1050.6	
53 นาน้อย	Na Noi								0.0	985.0	
54 อุตรดิตถ์	UTTARADIT *								0.0	1734.2	+256.6
55 ฟากท่า	Fak Tha								0.0	1017.6	
56 น้ำปาด	Nam Pat								0.0	1213.4	
57 สนามบินอุตรดิตถ์	Uttaradit Airport *								0.0	1856.4	
58 ท่าปลา	Tha Pla								0.0	1728.0	
59 ลับแล	Laplae								0.0	1901.9	
60 ตาก	TAK *	T	T						T	1049.9	+260.8
61 เขื่อนภูมิพล	Bhumibol Dam *	2.1	T						2.1	1014.5	
62 บ้านตาก	Ban Tak	6.2							6.2	873.6	
63 แม่ระมาด	Mae Ramat	..	..	..	..	..	..	..	..	..	
64 แม่สอด	Mae Sot *								0.0	1627.6	+147.8
65 สุโขทัย	SUKHOTHAI								0.0	865.0	..
66 ทุ่งเสลี่ยม	Thung Saliam								0.0	..	
67 สวรรคโลก	Sawankhalok								0.0	1192.1	
68 กงไกรลาศ	Kong Krailat								0.0	1301.5	
69 บ้านด่านลานหอย	Ban Dan Lan Hoi	..	..	..	..	..	..	..	..	..	
70 พิษณุโลก	PHITSANULOK *	T							T	1550.8	+193.6
71 นครไทย	Nakhon Thai	..	..	..	..	..	..	..	..	..	
72 พรหมพิราม	Phrom Phiram	..	..	..	..	..	..	..	..	1177.8	
73 วังทอง	Wang Thong	T							T	1215.3	
74 บางกระทุ่ม	Bang Krathum								0.0	1359.8	
75 กำแพงเพชร	KAMPHAENG PHET								0.0	1190.9	+352.4
76 พรานกระต่าย	Phran Kratai	..	..	..	..	..	..	..	..	..	
77 คลองขลุง	Khlong Khlung								0.0	..	
78 ขาณุวรลักษบุรี	Khanu Woralaksaburi								0.0	1591.3	
79 พิจิตร	PHICHIT								0.0	1228.9	-132.6
80 สามง่าม	Sam Ngam	..	..	..	..	..	..	..	..	..	
81 ตะพานหิน	Taphan Hin								0.0	1097.2	

สถานีฝน	Station	วันที่และจำนวนน้ำฝนเป็นมิลลิเมตร Date and amount of rainfall in millimeters							ฝนรวม มม. Total rainfall mm.	ฝนรวมตั้งแต่ 1 มกราคม Accumulative rainfall since 1 January	
		พฤศจิกายน November				ธันวาคม December				ปริมาณ มม. Amount mm.	สูงต่ำกว่าปกติ Above or below Normal
		29	30	1	2	3	4	5			
82 บางมูลนาก	Bang Mun Nak								0.0	..	
83 โพทะเล	Pho Thale	..	..	..	..	..	..	..	..	..	
84 เพชรบูรณ์	PHETCHABUN *	T							T	872.8	-290.6
85 หล่มเก่า	Lom Kao								0.0	1081.9	
86 หล่มสัก	Lom Sak *								0.0	971.6	
87 ชนแดน	Chon Daen								0.0	1230.1	
88 หนองไผ่	Nong Phai								0.0	928.7	
89 วิเชียรบุรี	Wichian Buri *								0.0	1072.8	
ภาคตะวันออกเฉียงเหนือ NORTHEASTERN PART											
1 เลย	LOEI *								0.0	1049.1	-241.3
2 เชียงคาน	Chiang Khan								0.0	906.8	
3 ท่าลี่	Tha Li								0.0	967.6	
4 ด่านซ้าย	Dan Sai								0.0	967.0	
5 วังสพุง	Wang Saphung								0.0	1119.9	
6 หนองคาย	NONG KHAI *								0.0	1802.9	+180.9
7 ศรีเชียงใหม่	Si Chiang Mai								0.0	1415.6	
8 ท่าบ่อ	Tha Bo								0.0	1613.4	
9 โพนพิสัย	Phon Phisai								0.0	1812.8	
10 บึงกาฬ	Bung Kan								0.0	2192.5	
11 เซกา	Seka	..	..	..	..	..	..	..	..	1495.6	
12 อุดรธานี	UDON THANI *								0.0	1452.2	+145.6
13 เพ็ญ	Phen								0.0	2327.9	
14 กุมภวาปี	Kumphawapi								0.0	1122.4	
15 หนองหาร	Nong Han								0.0	1406.2	
16 หนองบัวลำภู	Nong Bua Lam Phu	..	..	..	..	..	..	..	..	..	
17 สกลนคร	SAKON NAKHON *								0.0	1963.5	+517.2
18 วานรนิวาส	Wanon Niwat								0.0	..	
19 สว่างแดนดิน	Sawang Daen Din								0.0	1350.7	
20 พรรณานิคม	Phanna Nikhom								0.0	1529.6	
21 นครพนม	NAKHON PHANOM *								0.0	1993.2	-110.3
22 บ้านแพง	Ban Phaeng								0.0	2278.3	
23 ท่าอุเทน	Tha Uthen	..	..	..	..	..	..	..	..	..	
24 นาแก	Na Kae								0.0	1536.3	
25 ธาตุพนม	That Phanom								0.0	1644.3	
26 มุกดาหาร	Mukdahan *								0.0	1768.9	+445.0
27 กาฬสินธุ์	KALASIN								0.0	1291.7	-115.8
28 ยางตลาด	Yang Talat								0.0	1445.9	
29 สหัสขันธ์	Sahatsakhan								0.0	..	
30 กุฉินารายณ์	Kuchinarai	..	..	..	..	..	..	..	..	..	
31 กมลาไสย	Kamalasai								0.0	1501.6	
32 ร้อยเอ็ด	ROI ET *	T				T			T	1574.2	+237.5

สถานีฝน	Station	วันที่และจำนวนน้ำฝนเป็นมิลลิเมตร Date and amount of rainfall in millimetres							ฝนรวม มม. Total rainfall mm.	ฝนรวมตั้งแต่ 1 มกราค Accumulative rainfall since 1 January	
		พฤศจิกายน November		ธันวาคม December						ปริมาณ มม. Amount mm.	สูงต่ำกว่าปก Above or below Normal
		29	30	1	2	3	4	5			
33 โพนทอง	Phon Thong								0.0	..	
34 ธวัชบุรี	Thawatchburi								0.0	1740.0	
35 อาจสามารถ	At Samat								0.0	1609.3	
36 เสลภูมิ	Selaphum	..	..	..	..	..	..	..	..	..	
37 จตุรพักตร์พิมาน	Chaturaphak Phiman								0.0	1128.3	
38 เกษตรวิสัย	Kaset Wisai								0.0	1442.7	
39 สุวรรณภูมิ	Suwannaphum								0.0	1657.2	
40 มหาสารคาม	MAHA SARAKHAM								0.0	1437.5	+202.9
41 เชียงยืน	Chiang Yun								0.0	1019.7	
42 กันทรวิชัย	Kantharawichai								0.0	1033.5	
43 โกสุมพิสัย	Kosum Phisai *								0.0	1152.0	
44 บรบือ	Borabu								0.0	1296.3	
45 วาปีปทุม	Wapi Pathum								0.0	1130.2	
46 พยัคฆภูมิพิสัย	Phayakkhaphum Phisai								0.0	1306.0	
47 ขอนแก่น	KHON KAEN *					T			T	1174.4	- 75.0
48 น้ำพอง	Nam Phong	..	..	..	..	..	..	..	..	..	
49 ภูเวียง	Phu Wiang								0.0	1292.8	
50 ชุมแพ	Chum Phae								0.0	1058.0	
51 มัญจาคีรี	Mancha Khiri								0.0	1000.8	
52 ชนบท	Chonnabot								0.0	1222.2	
53 บ้านไผ่	Ban Phai								0.0	1288.8	
54 พล	Phon								0.0	979.2	
55 หนองสองห้อง	Nong Song Hong								0.0	1119.7	
56 ชัยภูมิ	CHAIYAPHUM *	T							T	1170.6	+227.6
57 เกษตรสมบูรณ์	Kaset Sombun	..	..	..	..	..	..	..	..	..	
58 ภูเขียว	Phu Khieo								0.0	904.5	
59 คอนสวรรค์	Khon Sawan								0.0	1092.2	
60 จัตุรัส	Chatturat								0.0	886.4	
61 บำเหน็จณรงค์	Bamnet Narong								0.0	910.3	
62 นครราชสีมา	NAKHON RATCHASIMA *								0.0	1014.3	-115.5
63 บัวใหญ่	Bua Yai								0.0	..	
64 คง	Khong								0.0	948.2	
65 ด่านขุนทด	Dan Khun Thot								0.0	941.5	
66 โนนไทย	Non Thai								0.0	767.3	
67 โนนสูง	Non Sung								0.0	988.7	
68 พิมาย	Phimai								0.0	1138.6	
69 สีคิ้ว	Sikhiu								0.0	956.1	
70 สูงเนิน	Sung Noen								0.0	1060.5	
71 ปักธงชัย	Pak Thong Chai								0.0	893.6	
72 โชคชัย	Chok Chai *								0.0	1013.8	
73 ครบุรี	Khon Buri								0.0	791.6	

สถานีฝน	Station	วันที่และจำนวนน้ำฝนเป็นมิลลิเมตร Date and amount of rainfall in millimeters							ฝนรวม มม. Total rainfall mm.	ฝนรวมตั้งแต่ 1 มกราคม Accumulative rainfall since 1 January	
		พฤศจิกายน November			ธันวาคม December					ปริมาณ มม. Amount mm.	สูงต่ำกว่าปกติ Above or below Normal
		29	30	1	2	3	4	5			
74 บุรีรัมย์	BURI RAM								0.0	1383.8	+ 45.5
75 พุทไธสง	Phutthaisong	..	..	..	..	..	..	..	..	..	
76 สตึก	Satuk								0.0	984.0	
77 ลำปลายมาศ	Lam Phai Mat								0.0	1164.7	
78 นางรอง	Nang Rong*				T				T.	1127.3	
79 สุรินทร์	SURIN*	T			T				T	1166.8	+ 36.2
80 รัตนบุรี	Rattanaburi								0.0	1222.8	
81 ท่าตูม	Tha Tum*	0.1			0.4				0.5	1488.9	
82 ศีขรภูมิ	Sikhoraphum								0.0	1306.3	
83 ปราสาท	Prasat								0.0	..	
84 สังขะ	Sangkha								0.0	971.4	
85 ศรีสะเกษ	SI SA KET								0.0	1071.7	-236.3
86 ราษีไศล	Rasi Salai								0.0	1320.6	
87 กันทรารมย์	Kanthararom								0.0	1186.1	
88 ขุขันธ์	Khukhan								0.0	1117.7	
89 ขุนหาญ	Khun Han								0.0	..	
90 กันทรลักษ์	Kantharalak								0.0	1133.1	
91 อุบลราชธานี	UBON RATCHATHANI*	T							T	1348.8	-327.0
92 เขมราฐ	Khemarat								0.0	1316.9	
93 อำนาจเจริญ	Amnat Charoen								0.0	..	
94 ยโสธร	Yasothon								0.0	1338.3	
95 ตระการพืชผล	Trakan Phutphon								0.0	1283.2	
96 มหาชนะชัย	Maha Chana Chai								0.0	1359.9	
97 เขื่องใน	Khuang Nai								0.0	1305.5	
98 โขงเจียม	Khong Chiam								0.0	1339.9	
99 เดชอุดม	Det Udom								0.0	1494.7	
100 บุณฑริก	Buntharik								0.0	..	
ภาคกลาง	**CENTRAL PART**										
1 นครสวรรค์	NAKHON SAWAN*	T							T	985.6	-205.4
2 บรรพตพิสัย	Banphot Phisai								0.0	1067.5	
3 ชุมแสง	Chumsaeng	0.4							0.4	..	
4 หนองบัว	Nong Bua	..	..	..	..	..	..	..	..	..	
5 ลาดยาว	Lat Yao								0.0	965.8	
6 ท่าตะโก	Tha Tako								0.0	737.2	
7 พยุหคีรี	Phayuha Khiri								0.0	..	
8 ตากฟ้า	Takhli								0.0	1394.8	
9 อุทัยธานี	UTHAI THANI								0.0	1135.7	- 79.8
10 สว่างอารมณ์	Sawang Arom								0.0	..	
11 บ้านไร่	Ban Rai								0.0	..	
12 ทัพทัน	Thap Than								0.0	1142.1	
13 หนองฉาง	Nong Chang	T							T	1300.6	

สถานีฝน	Station	วันที่และจำนวนน้ำฝนเป็นมิลลิเมตร Date and amount of rainfall in millimeters							ฝนรวม มม. Total rainfall mm.	ฝนรวมตั้งแต่ 1 มกราคม Accumulative rainfall since 1 January	
		พฤศจิกายน November		ธันวาคม December						ปริมาณ มม. Amount mm.	สูงต่ำกว่าปกติ Above or below Normal
		29	30	1	2	3	4	5			
14 หนองขาหย่าง	Nong Khayang								0.0	..	
15 ชัยนาท	CHAI NAT								0.0	1024.4	-202.9
16 มโนรมย์	Manorom								0.0	945.2	
17 วัดสิงห์	Wat Sing								0.0	1063.3	
18 หันคา	Hankha								0.0	..	
19 สิงห์บุรี	SING BURI								0.0	776.2	-344.5
20 อินทร์บุรี	In Buri								0.0	1108.3	
21 บางระจัน	Bang Rachan								0.0	972.5	
22 พรหมบุรี	Phrom Buri								0.0	841.9	
23 ลพบุรี	LOP BURI*	T							T	1154.0	- 92.7
24 บ้านหมี่	Ban Mi								0.0	..	
25 บัวชุม	Bua Chum*								0.0	905.1	
26 ชัยบาดาล	Chai Badan								0.0	1083.6	
27 พัฒนานิคม	Phatthana Nikhom	..	..	..	..	..	..	..	..	..	
28 โคกสำโรง	Khok Samrong								0.0	750.5	
29 ท่าวุ้ง	Tha Wung								0.0	1068.9	
30 สุพรรณบุรี	SUPHAN BURI*	T	T						T	1061.1	-195.4
31 เดิมบางนางบวช	Doembang Nangbuat								0.0	750.7	
32 สามชุก	Sam Chuk								0.0	..	
33 ดอนเจดีย์	Don Chedi								0.0	..	
34 ศรีประจันต์	Si Phrachan	..	..	..	..	..	..	..	..	..	
35 อู่ทอง	U Thong								0.0	..	
36 บางปลาม้า	Bang Pa Ma								0.0	871.1	
37 สองพี่น้อง	Song Phi Nong								0.0	..	
38 อ่างทอง	ANG THONG								0.0	1109.6	-186.3
39 โพธิ์ทอง	Pho Thong								0.0	1307.1	
40 ไชโย	Chaiyo								0.0	..	
41 วิเศษชัยชาญ	Wiset Chai Chan								0.0	882.6	
42 ป่าโมก	Pa Mok								0.0	..	
43 สระบุรี	SARABURI	4.5							4.5	1943.0	+475.6
44 พระพุทธบาท	Phra Phutthabat	..	..	..	..	..	..	..	..	..	
45 บ้านหมอ	Ban Mo								0.0	945.0	
46 เสาไห้	Sao Hai								0.0	1021.7	
47 แก่งคอย	Kaeng Khoi								0.0	1376.9	
48 หนองแค	Nong Khae								0.0	1319.4	
49 พระนครศรีอยุธยา	PHRA NAKHON SI AYUTTHAYA								0.0	..	..
50 ท่าเรือ	Tha Rua								0.0	917.0	
51 ผักไห่	Phak Hai								0.0	..	
52 บางบาล	Bang Ban								0.0	1528.3	
53 เสนา	Sena								0.0	..	
54 บางไทร	Bang Sai								0.0	1399.2	

สถานีฝน	Station	วันที่และจำนวนน้ำฝนเป็นมิลลิเมตร Date and amount of rainfall in millimeters							ฝนรวม มม. Total rainfall mm.	ฝนรวมตั้งแต่ 1 มกราคม Accumulative rainfall since 1 January	
		พฤศจิกายน November		ธันวาคม December						ปริมาณ มม. Amount mm.	สูงต่ำกว่าปกติ Above or below Normal
		29	30	1	2	3	4	5			
55 บางปะอิน	Bang Pa-in								0.0	937.1	
56 ปทุมธานี	PATHUM THANI								0.0	1129.7	-381.0
57 หนองเสือ	Nong Sua								0.0	..	
58 ธัญบุรี	Thanyaburi								0.0	..	
59 รังสิต	Rangsit								0.0	1220.8	
60 ลำลูกกา	Lam Luk Ka								0.0	..	
61 นนทบุรี	NONTHABURI								0.0	1254.1	-134.5
62 บางบัวทอง	Bang Bua Thong								0.0	1173.2	
63 ธนบุรี	THON BURI								0.0	..	..
64 ตลิ่งชัน	Taling Chan								0.0	..	
65 บางขุนเทียน	Bang Khun Thian								0.0	..	
66 ราษฎร์บูรณะ	Rat Burana								0.0	..	
67 พระนคร	PHRA NAKHON*								0.0	1483.1	- 6.5
68 สนามบินดอนเมือง	Don Muang Airport*								0.0	1212.5	-408.9
69 บางเขน	Bang Khen								0.0	1557.1	
70 มีนบุรี	Min Buri								0.0	1018.7	
71 ลาดกระบัง	Lat Krabang								0.0	..	
72 ศูนย์วิจัยบางนา	Bangk Na*								0.0	1316.9	
73 กาญจนบุรี	KANCHANABURI*	T							T	1072.9	+ 4.2
74 สังขละบุรี	Sangkhla Buri								0.0	..	
75 เหมืองปิล็อก	Pilok	..	..	..	..	..	..	..	..	..	
76 ทองผาภูมิ	Thong Pha Phum*		T						T	1673.7	
77 ศรีสวัสดิ์	Si Sawat	..	..	..	..	..	..	..	..	..	
78 ไทรโยค	Sai Yok	..	..	..	..	..	..	..	..	..	
79 พนมทวน	Phanom Thuan								0.0	..	
80 ท่าม่วง	Tha Muang								0.0	1039.1	
81 นครปฐม	NAKHON PATHOM								0.0	1116.4	-225.5
82 บางเลน	Bang Len	..	..	..	..	..	..	..	..	..	
83 นครชัยศรี	Nakhon Chaisi								0.0	927.0	
84 ราชบุรี	RATCHABURI								0.0	1196.9	+106.2
85 บ้านโป่ง	Ban Pong	T							T	769.1	
86 โพธาราม	Photharam								0.0	782.0	
87 ดำเนินสะดวก	Damnoen Saduak								0.0	..	
88 ปากท่อ	Pak Tho								0.0	..	
89 สมุทรสงคราม	SAMUT SONGKHRAM								0.0	956.8	-198.8
90 บางคณฑี	Bang Khonthi								0.0	925.3	
91 อัมพวา	Amphawa								0.0	1126.5	
92 สมุทรสาคร	SAMUT SAKHON								0.0	1360.3	-118.6
93 กระทุ่มแบน	Kratum Baen	..	..	..	..	..	..	..	..	..	
94 สมุทรปราการ	SAMUT PRAKAN								0.0	1471.5	-108.5
95 บางพลี	Bang Phli								0.0	1396.4	

สถานีฝน	Station	วันที่และจำนวนน้ำฝนเป็นมิลลิเมตร Date and amount of rainfall in millimeters							ฝนรวม มม. Total rainfall mm.	ฝนรวมตั้งแต่ 1 มกราคม Accumulative rainfall since 1 January	
		พฤศจิกายน November		ธันวาคม December						ปริมาณ มม. Amount mm.	สูงต่ำกว่าปกติ Above or below Normal
		29	30	1	2	3	4	5			
ภาคตะวันออก	**EASTERN PART**										
1 **นครนายก**	**NAKHON NAYOK**								0.0	1699.0	-393.4
2 บ้านนา	Ban Na								0.0	1583.1	
3 ปากพลี	Pak Phli								0.0	2223.1	
4 องครักษ์	Ongkharak								0.0	1616.1	
5 **ปราจีนบุรี**	**PRACHIN BURI** *								0.0	2068.2	+ 71.1
6 ประจันตคาม	Prachantakham	..	..	..	..	..	..	..	..	..	
7 บ้านสร้าง	Ban Sang								0.0	1627.9	
8 ศรีมหาโพธิ	Si Maha Phot								0.0	1795.3	
9 กบินทร์บุรี	Kabin Buri*		T				T		T	1689.3	
10 สระแก้ว	Sa Kaeo								0.0	1486.0	
11 วัฒนานคร	Watthana Nakhon								0.0	1355.3	
12 อรัญประเทศ	Aranyaprathet *					0.4			0.4	1478.8	-160.2
13 **ฉะเชิงเทรา**	**CHACHOENGSAO**								0.0	..	..
14 บ้านโพธิ์	Ban Pho								0.0	1395.4	
15 **ชลบุรี**	**CHON BURI** *	T							T	1346.1	-187.7
16 พานทอง	Phan Thong								0.0	964.5	
17 บ้านบึง	Ban Bung								0.0	938.3	
18 เกาะสีชัง	Ko Sichang *								0.0	1203.1	
19 ศรีราชา	Si Racha								0.0	1187.4	
20 สัตหีบ	Sattahip *	5.3							5.3	1912.9	+716.1
21 **ระยอง**	**RAYONG**								0.0	..	..
22 บ้านค่าย	Ban Khai								0.0	1094.6	
23 แกลง	Klaeng						0.6		0.6	1850.4	
24 **จันทบุรี**	**CHANTHABURI** *		T				T		T	2266.6	-723.7
25 ท่าใหม่	Tha Mai								0.0	1732.4	
26 มะขาม	Makham								0.0	..	
27 **ตราด**	**TRAT**								0.0	3370.2	-334.3
28 เขาสมิง	Khao Saming								0.0	..	
29 แหลมงอบ	Laem Ngop								0.0	..	
30 คลองใหญ่	Khlong Yai *	0.4				0.5	T		0.9	3768.1	-1039.7
ภาคใต้	**SOUTHERN PART**										
1 **เพชรบุรี**	**PHETCHABURI**								0.0	1202.3	+ 8.4
2 บ้านแหลม	Ban Laem	1.8							1.8	1009.3	
3 บ้านลาด	Ban Lat								0.0	803.6	
4 ท่ายาง	Tha Yang								0.0	672.6	
5 ชะอำ	Cha - am								0.0	..	
6 **ประจวบคีรีขันธ์**	**PRACHUAP KHIRI KHAN** *	T	T						T	999.4	- 48.3
7 หัวหิน	Hua Hin *	0.2	T			T			0.2	697.3	-374.7
8 ปราณบุรี	Pran Buri	..	..	..	..	..	..	..	..	..	
9 **ชุมพร**	**CHUMPHON** *	T					3.3		3.3	1664.6	-305.8

สถานีฝน	Station	วันที่และจำนวนน้ำฝนเป็นมิลลิเมตร Date and amount of rainfall in millimeters							ฝนรวม มม. Total rainfall mm.	ฝนสะสมตั้งแต่ 1 มกราคม Accumulative rainfall since 1 January	
		พฤศจิกายน November		ธันวาคม December						ปริมาณ มม. Amount mm.	สูงต่ำกว่าปกติ Above or below Normal
		29	30	1	2	3	4	5			
10 ท่าแซะ	Tha Sae						22.6		22.6	1588.6	
11 สวี	Sawi								0.0	932.6	
12 หลังสวน	Lang Suan	..	..	..	..	..	..	..	..	..	
13 สุราษฎร์ธานี	SURAT THANI*	45.0	128.9	1.7	0.8	1.8	37.9	0.3	216.4	1836.5	+424.5
14 ไชยา	Chaiya	31.2	15.6			21.4			68.2	..	..
15 เกาะสมุย	Ko Samui*	21.0	11.1			17.9	18.8	12.5	81.3	1836.6	
16 ทุ่นพิน	Phunphin	83.0	59.4	1.7		4.3	16.6		165.0	1256.9	
17 ท่าฉาง	Tha Chang		31.2						31.2	984.8	
18 กาญจนดิษฐ์	Kanchanadit	54.2							54.2	..	
19 บ้านนาสาร	Ban Na San	5.2	104.8	4.3		4.0	25.6		143.9	..	
20 นครศรีธรรมราช	NAKHON SI THAMMARAT*	35.3	241.5	6.4	26.0	59.1	38.5	1.6	408.4	1741.5	-605.6
21 สิชล	Sichon		224.3			36.2	50.6		311.1	1905.4	
22 ท่าศาลา	Tha Sala	18.7	152.2	13.6		43.8	73.7		301.4	..	
23 ฉวาง	Chawang		79.2						79.2	1318.6	
24 ทุ่งสง	Thung Song	6.3	136.8	4.2		30.4			177.7	1773.9	
25 ร่อนพิบูลย์	Ron Phibun	18.4	174.5		14.2		25.4		232.5	..	
26 ปากพนัง	Pak Phanang	50.1	450.3		16.2		70.3		586.9	1789.7	
27 พัทลุง	PHATTHALUNG		68.7		34.5	15.4	84.9		203.5	1470.3	-589.4
28 ควนขนุน	Khuan Khanun		110.1	30.6	18.9	6.8	107.3		273.1	1296.5	
29 ปากพยูน	Pak Phayun		72.6	..	..	..	..	..	..	..	
30 เขาชัยสน	Khao Chaison		117.0	108.8	3.8		118.9		348.5	1591.9	
31 สงขลา	SONGKHLA*	2.0	89.4	134.6	60.5	5.9	52.6	4.1	349.1	2103.3	+517.5
32 รัตภูมิ	Rattaphum		41.8	186.7	51.3		26.0		305.8	1983.0	
33 หาดใหญ่	Hat Yai	30.0	57.2	114.7	5.4				207.3	1728.5	
34 สะเดา	Sadao		33.1	17.5					50.6	1573.5	
35 ปัตตานี	PATTANI*	0.2	126.9	102.5	8.5	1.3	49.2	10.2	298.8	1759.9	+570.0
36 หนองจิก	Nong Chik		164.0	118.5					282.5	..	
37 ยะหริ่ง	Yaring	31.7	129.9	90.1					251.7	..	
38 มายอ	Mayo	..	..	..	..	..	..	..	..	..	
39 โคกโพธิ์	Khok Pho	..	..	..	..	..	..	..	..	..	
40 ปะนาเระ	Panare	20.4	158.2	140.8	3.7	0.8	40.2		364.1	1753.6	
41 ยะลา	YALA		108.6	12.4	22.1				143.1	1600.2	..
42 ยะหา	Yaha		56.8	4.7	9.4		27.7		98.6	..	
43 รามัน	Raman		142.9	13.5	23.4		52.0		231.8	..	
44 บันนังสตา	Bannang Satar		45.6				21.5		67.1	1517.8	
45 เบตง	Betong		22.3				22.1		44.4	1332.6	
46 นราธิวาส	NARATHIWAT*		78.0	89.5	57.6	16.2	55.0	15.1	311.4	2120.9	-177.2
47 อิงอ	Yi-ngo		107.0	97.8	40.8		78.4		324.0	..	
48 ระแงะ	Rangae		140.0	74.0		6.0	55.0		275.0	1742.8	
49 ตากใบ	Tak Bai		20.0	27.7	26.2	6.8	63.8		144.5	1931.8	
50 สุไหงโกลก	Sungai Kolok		113.0	49.8	6.2	6.7	58.2		233.9	2519.4	

สถานีฝน	Station	วันที่และจำนวนน้ำฝนเป็นมิลลิเมตร Date and amount of rainfall in millimeters							ฝนรวม มม. Total rainfall mm.	ฝนรวมตั้งแต่ 1 มกราคม Accumulative rainfall since 1 January	
		พฤศจิกายน November		ธันวาคม December						ปริมาณ มม. Amount mm.	สูงต่ำกว่าปกติ Above or below Normal
		29	30	1	2	3	4	5			
51 ระนอง	RANONG*		T						T	4079.1	-759.9
52 กระบุรี	Kra Buri								0.0	2909.5	
53 พังงา	PHANGNGA								0.0	2519.9	+ 68.7
54 ตะกั่วป่า	Takua Pa	13.5	17.9				7.9		39.3	5386.9	
55 กะปง	Kapong	5.1	12.0			3.7			20.8	3518.3	
56 ท้ายเหมือง	Thai Muang		9.1				24.6		33.7	3543.2	
57 ตะกั่วทุ่ง	Takua Thung		11.3				24.6		35.9	3196.0	
58 ทับปุด	Thap Put		36.2				14.4		50.6	..	
59 ภูเก็ต	PHUKET*	T	9.6		2.0	1.7	4.5		17.8	3213.8	..
60 สนามบินภูเก็ต	Phuker Airport*		5.2				36.6		41.8	3129.7	
61 กระบี่	KRABI	6.9	30.0						36.9	..	
62 อ่าวลึก	Ao Luk	T	22.0			T	47.8		69.8	2336.5	
63 คลองท่อม	Khlong Tom	6.9	25.5	1.9	T	6.4	24.5		65.2	2033.5	
64 ตรัง	TRANG	15.3	..	..	..	..	..	..	..	..	
65 สนามบินตรัง	Trang Airport*	T	3.0	16.9	11.7	2.1	62.7	0.2	96.6	1735.2	-629.5
66 สิเกา	Sikao	10.3	3.1	8.7	0.9	2.1	55.5		80.6	2011.5	
67 ย่านตาขาว	Yan Ta Khao			18.6			132.5		151.1	1884.8	
68 ปะเหลียน	Palian		10.7	21.5					32.2	2388.9	
69 สตูล	SATUN		22.4	23.1					45.5	..	
70 ทุ่งหว้า	Thung Wa		10.0	20.5			20.6		51.1	1978.3	

หมายเหตุ ช่องว่าง ไม่มีฝนตก
* สถานีตรวจอากาศ
T ฝนเล็กน้อยวัดไม่ได้
.. ไม่มีรายงาน

REMARK Blank No rain
* Synoptic Station
T Trace
.. No report

อุณหภูมิสูงสุดและต่ำสุดประจำวันที่ ๒๙ พฤศจิกายน – ๕ ธันวาคม ๒๕๑๔

Daily Max. and Min. Temperature 29 November – 5 December 1971

สถานี	Station	อุณหภูมิสูงสุดและต่ำสุดเป็นองศา ซ. Max. and Min. Temperature in degree C.							เฉลี่ยสูงสุด ต่ำสุด Average Max. Min.	เฉลี่ยในสัปดาห์ Weekly Mean	ค่าปกติประจำเดือน Monthly Normal
		29	30	1	2	3	4	5			
ภาคเหนือ	**NORTHERN PART**										
1 เชียงราย	CHIANG RAI	27.5 16.4	26.0 15.9	26.8 13.3	27.7 15.2	27.8 14.2	28.4 13.9	28.7 12.5	27.6 14.5	21.1	20.1
2 แม่ฮ่องสอน	MAE HONG SON	27.6 18.2	28.0 19.2	28.5 18.3	31.2 18.5	31.2 17.3	31.0 18.6	30.3 17.2	29.7 18.2	24.0	22.6
3 เชียงใหม่	CHIANG MAI	27.8 18.5	26.5 20.5	28.9 17.2	30.2 16.4	30.6 17.0	29.7 15.3	30.2 14.9	29.1 17.1	23.1	21.8
4 น่าน	NAN	31.5 20.5	27.6 19.3	29.9 17.2	31.0 17.5	28.9 16.8	30.9 16.1	32.1 15.3	30.3 17.5	23.9	22.1
5 ท่าวังผา	Tha Wang Pha	31.0 18.2	29.0 19.5	29.1 18.2	30.7 15.9	30.0 15.2	.. 15.2	31.0 ..	30.1 17.0	23.6	..
6 ลำปาง	LAMPANG	28.2 19.2	29.2 20.2	29.5 18.6	30.4 17.0	30.7 19.3	32.8 16.0	31.6 16.5	30.3 18.1	24.2	22.3
7 แม่สะเรียง	Mae Sariang	32.4 18.4	28.1 20.3	31.8 18.5	32.8 16.2	33.8 17.2	30.5 16.1	32.2 16.4	31.7 17.6	24.7	23.2
8 แพร่	PHRAE	31.8 20.1	28.8 21.0	30.7 16.6	31.0 17.9	31.0 17.2	31.3 17.0	31.8 17.0	30.9 18.1	24.5	22.6
9 อุตรดิตถ์	UTTARADIT	31.3 20.5	29.2 21.4	31.6 19.0	32.0 18.0	32.0 18.2	32.6 18.0	33.3 18.3	31.7 19.1	25.4	24.3
10 สนามบินอุตรดิตถ์	Uttaradit Airport	30.4 18.0	28.0 21.5	30.0 18.0	31.4 18.0	30.3 18.0	31.2 18.0	.. ..	30.2 18.6	24.4	..
11 ตาก	TAK	31.7 19.9	29.0 21.8	29.9 19.7	30.5 18.1	30.5 20.0	31.0 18.2	31.4 18.5	30.6 19.5	25.1	23.3
12 พิษณุโลก	PHITSANULOK	32.8 20.2	29.8 22.7	31.2 19.5	31.3 18.7	31.8 21.3	32.6 20.9	33.6 20.3	31.9 20.5	26.2	24.7
13 แม่สอด	Mae Sot	31.4 18.3	28.8 21.9	29.3 19.5	30.1 16.9	30.1 18.2	31.8 17.1	32.0 18.2	30.5 18.6	24.6	23.1
14 เพชรบูรณ์	PHETCHABUN	32.7 18.7	30.5 22.1	32.0 16.6	32.5 15.7	31.0 21.7	33.5 21.5	34.5 18.3	32.4 19.2	25.8	23.2
15 หล่มสัก	Lom Sak	30.5 19.0	.. 19.0	31.0 ..	31.2 16.2	29.3 21.2	33.1 20.5	.. 19.4	31.0 19.2	25.1	..
16 วิเชียรบุรี	Wichian Buri	30.7 19.9	30.6 23.3	30.2 19.9	31.5 15.9	32.0 23.0	32.4 21.4	.. 19.4	31.2 20.3	25.8	..
ภาคตะวันออกเฉียงเหนือ	**NORTHEASTERN PART**										
1 หนองคาย	NONG KHAI	29.6 20.0	27.0 19.7	27.4 14.6	29.3 16.0	27.8 20.0	29.7 19.1	30.3 19.1	28.7 18.4	23.6	22.9
2 เลย	LOEI	30.2 17.5	28.0 17.6	28.8 13.5	30.3 15.1	27.5 19.7	30.6 17.9	31.3 16.8	29.5 16.9	23.2	21.5
3 อุดรธานี	UDON THANI	29.0 21.0	27.5 20.7	27.0 15.5	29.0 16.0	28.3 20.0	29.5 19.8	30.6 18.5	28.7 18.8	23.8	22.4
4 สกลนคร	SAKON NAKHON	28.7 19.0	26.4 19.6	27.3 13.5	29.3 15.4	27.5 16.8	29.6 17.3	31.0 17.4	28.4 17.0	22.7	22.0
5 นครพนม	NAKHON PHANOM	28.0 22.6	25.1 20.0	27.1 14.2	29.1 14.7	28.1 17.0	29.8 16.6	31.3 17.3	28.4 17.5	23.0	22.0
6 มุกดาหาร	Mukdahan	28.2 20.9	24.4 18.7	24.8 14.0	27.4 17.0	26.5 18.1	29.1 17.9	30.1 16.7	27.2 17.6	22.4	22.1
7 ขอนแก่น	KHON KAEN	29.0 21.4	28.0 19.2	28.0 15.6	29.8 16.4	28.8 19.4	30.5 20.4	31.8 18.4	29.4 18.7	24.1	23.1
8 โกสุมพิสัย	Kosum Phisai	28.0 21.4	29.8 19.0	27.6 15.8	30.5 15.9	.. 18.7	.. ..	.. ..	29.0 18.2	23.6	..
9 ร้อยเอ็ด	ROI ET	28.0 21.5	26.1 19.0	26.5 15.8	28.4 16.2	27.5 18.0	30.2 19.4	31.0 18.3	28.2 18.3	23.3	23.2
10 ชัยภูมิ	CHAIYAPHUM	28.9 21.6	27.8 21.3	28.0 17.3	29.5 19.0	28.5 20.2	30.1 21.2	31.8 19.0	29.2 19.9	24.6	23.6
11 อุบลราชธานี	UBON RATCHATHANI	27.7 22.0	26.7 19.9	28.4 16.0	28.5 17.0	29.0 19.2	31.2 18.4	32.3 18.9	29.1 18.8	24.0	23.9
12 สุรินทร์	SURIN	29.2 21.4	26.6 20.3	27.6 15.8	28.2 16.3	29.3 19.0	29.6 19.0	31.8 19.8	28.9 18.8	23.9	23.5
13 ท่าตูม	Tha Tum	27.8 22.1	25.9 20.1	26.6 15.4	28.4 16.3	28.4 18.7	30.4 19.2	30.5 19.4	28.3 18.7	23.5	..
14 นางรอง	Nang Rong	28.2 22.0	27.2 20.5	26.7 16.8	29.2 16.7	28.8 19.4	29.7 19.0	.. 20.0	28.3 19.2	23.8	..

สถานี	Station	อุณหภูมิสูงสุดและต่ำสุดเป็นองศา ซ. Max. and Min. Temperature in degree C.							เฉลี่ยสูงสุดต่ำสุด Average Max. Min.	เฉลี่ยในสัปดาห์ Weekly Mean	ค่าปกติประจำเดือน Monthly Normal
		29	30	1	2	3	4	5			
15 นครราชสีมา	NAKHON RATCHASIMA	29.3 21.2	27.2 19.9	27.9 16.8	29.7 16.0	28.4 20.0	30.6 18.5	31.7 17.9	29.3 18.6	24.0	23.2
16 โชคชัย	Chok Chai	28.4 21.1	26.4 20.5	26.8 16.5	29.1 15.5	27.9 19.8	30.2 18.0	.. 17.7	28.1 18.4	23.3	..
ภาคกลาง	**CENTRAL PART**										
1 นครสวรรค์	NAKHON SAWAN	32.9 21.7	30.0 23.5	30.0 20.3	30.9 18.1	31.7 22.9	31.9 23.6	32.3 21.2	31.4 21.6	26.5	24.6
2 ลพบุรี	LOP BURI	32.6 24.3	29.0 23.5	30.3 20.3	31.0 21.5	31.9 23.4	31.7 24.0	33.5 20.0	31.4 22.4	26.9	25.4
3 สุพรรณบุรี	SUPHAN BURI	31.6 19.8	28.7 22.5	29.0 19.3	29.0 19.0	29.2 22.8	30.7 23.0	32.3 21.4	30.1 21.1	25.6	24.9
4 กาญจนบุรี	KANCHANABURI	31.2 23.0	28.5 23.9	27.6 20.8	29.8 17.5	29.8 20.7	30.4 23.0	31.2 20.2	29.8 21.3	25.6	24.3
5 ทองผาภูมิ	Thong Pha Phum	31.3 18.7	29.8 21.4	30.5 19.0	30.1 16.5	30.0 19.0	30.7 18.2	32.1 17.1	30.6 18.6	24.6	..
6 สนามบินดอนเมือง	Dong Muang Airport	32.7 23.1	31.3 23.8	29.3 20.2	30.8 21.4	30.9 23.3	33.0 22.0	32.5 21.9	31.8 22.2	26.9	25.9
7 พระนคร	PHRA NAKHON	32.6 22.7	29.7 22.2	29.5 19.6	30.8 21.3	30.6 23.4	32.3 22.5	32.9 22.3	31.2 22.0	26.6	25.9
8 ศูนย์วิจัย ฯ บางนา	Bang Na	31.6 22.8	28.5 22.1	27.7 19.5	29.3 21.0	29.3 23.3	31.1 21.9	31.0 22.3	29.8 21.8	25.8	..
ภาคตะวันออก	**EASTERN PART**										
1 ปราจีนบุรี	PRACHIN BURI	31.5 23.2	26.8 23.3	29.0 19.9	31.2 20.2	30.0 23.0	32.0 20.5	33.4 20.2	30.6 21.5	26.1	25.5
2 กบินทร์บุรี	Kabin Buri	30.6 21.7	27.1 22.7	27.5 19.6	31.1 20.0	30.2 23.0	30.8 20.7	.. 20.4	29.6 21.2	25.4	..
3 อรัญประเทศ	Aranyaprathet	30.0 21.5	28.0 19.5	28.5 17.5	30.5 17.5	30.0 20.7	32.0 20.3	32.0 20.4	30.1 19.6	24.9	24.6
4 ชลบุรี	CHON BURI	33.0 23.0	28.8 22.3	28.8 19.5	31.9 20.5	28.5 22.1	33.1 21.8	33.5 21.9	31.1 21.6	26.4	25.7
5 เกาะสีชัง	Ko Si Chang	32.0 25.0	26.2 23.4	27.4 20.9	29.3 22.9	29.3 24.4	30.4 23.8	30.8 24.5	29.3 23.6	26.5	26.4
6 สัตหีบ	Sattahip	31.3 22.4	30.0 22.4	29.6 20.4	31.9 19.8	32.4 21.7	32.8 22.0	34.4 22.4	31.8 21.6	26.7	27.2
7 ระยอง	RAYONG	34.1 24.0	30.0 23.5	30.2 20.3	31.5 20.5	29.8 22.4	.. 21.0	.. ..	31.1 22.0	26.6	..
8 จันทบุรี	CHANTHABURI	29.3 23.8	26.2 22.7	28.8 19.5	30.5 21.4	27.9 22.6	30.5 22.7	30.5 22.1	29.1 22.1	25.6	25.6
9 คลองใหญ่	Khlong Yai	32.3 23.2	28.9 24.0	29.1 21.6	32.4 22.5	31.9 22.8	31.3 22.3	32.0 22.3	31.1 22.7	26.9	26.2
ภาคใต้	**SOUTHERN PART**										
1 หัวหิน	Hua Hin	28.8 23.7	27.5 23.1	28.3 21.4	29.7 20.1	28.5 23.1	28.8 23.4	29.7 22.5	28.8 22.5	25.7	25.3
2 ประจวบคีรีขันธ์	PRACHUAP KHIRI KHAN	29.0 22.4	27.2 24.6	28.2 22.7	28.6 22.5	29.0 22.0	29.7 23.0	30.5 21.4	28.9 22.7	25.8	25.0
3 ชุมพร	CHUMPHON	30.5 19.9	27.4 22.9	29.7 23.2	30.2 20.1	29.8 20.1	28.4 20.6	30.1 21.3	29.4 21.2	25.3	24.9
4 สุราษฎร์ธานี	SURAT THANI	29.5 19.8	27.5 23.5	25.7 22.5	27.2 23.3	26.7 23.0	27.0 23.1	27.7 22.7	27.3 22.6	25.0	25.6
5 เกาะสมุย	Ko Samui	29.5 21.8	26.1 22.4	27.5 23.5	28.1 24.5	27.1 24.5	27.6 24.0	25.4 22.6	27.3 23.3	25.3	..
6 นครศรีธรรมราช	NAKHON SI THAMMARAT	29.8 21.3	25.8 22.9	23.8 21.9	27.2 23.1	25.4 23.0	27.8 22.8	27.9 22.6	26.8 22.5	24.7	25.8
7 สงขลา	SONGKHLA	29.5 24.0	28.2 24.1	24.5 22.8	27.2 23.1	28.8 24.5	29.6 23.9	29.4 23.0	27.2 23.6	25.4	26.6
8 ปัตตานี	PATTANI	29.1 23.4	28.8 22.7	23.2 21.7	25.3 22.5	29.4 23.8	28.9 23.3	28.8 23.1	27.6 22.9	25.3	25.8
9 นราธิวาส	NARATHIWAT	30.0 22.3	30.0 23.2	23.6 22.4	25.6 22.2	28.5 23.7	26.3 23.1	27.7 23.2	27.4 22.9	25.2	25.8
10 ระนอง	RANONG	31.3 20.0	26.6 22.6	27.7 24.0	31.1 20.4	32.2 20.0	30.4 21.0	30.0 21.9	29.9 21.4	25.7	25.7
11 ภูเก็ต	PHUKET	31.7 22.0	28.0 23.0	27.5 23.5	29.0 23.6	29.7 23.0	30.9 23.7	30.3 23.4	29.6 23.2	26.4	27.2
12 สนามบินภูเก็ต	Phuket Airport	30.8 21.6	26.5 22.6	27.0 22.5	29.8 22.6	30.0 21.4	31.0 22.0	30.0 22.6	29.3 22.2	25.8	26.5
13 สนามบินตรัง	Trang Airport	31.5 21.5	28.7 23.3	24.3 22.6	27.1 22.3	29.7 22.7	30.6 23.3	29.7 21.6	28.8 22.5	25.7	26.5

แก้ไขเพิ่มเติมรายงานอากาศประจำสัปดาห์ฉบับที่ ๔๘/๒๕๑๔ เนื่องจากได้รับรายงานภายหลัง

Correction in weekly weather report No. 48/1971 for late report rainfall data

สถานีฝน	Station	วันที่และจำนวนน้ำฝนเป็นมิลลิเมตร Date and amount of rainfall in millimeters							ฝนรวม มม. Total rainfall mm.	ฝนรวมตั้งแต่ 1 มกราคม Accumulative rainfall since 1 January	
		พฤศจิกายน November								ปริมาณ มม. Amount mm.	สูงต่ำกว่าปกติ Above or below Normal
		22	23	24	25	26	27	28			
ภาคเหนือ	**NORTHERN PART**										
12 พะเยา	Phayao						6.7		6.7	1218.3	
26 ดอยสะเก็ด	Doi Saket						2.0		2.0	1373.0	
32 ฮอด	Hot							0.1	0.1	1118.6	
33 ลำพูน	LAMPHUN							24.6	24.6	928.9	
34 ป่าซาง	Pa Sang							6.9	6.9	1061.1	
ภาคใต้	**SOUTHERN PART**										
32 รัตภูมิ	Rattaphum							15.5	110.0	1677.2	
40 ปานาเระ	Panare							9.1	324.5	1389.5	
44 บังนังสตา	Bannang Satar							1.7	110.2	1450.7	
63 คลองทอม	Khlong Tom							11.6	28.9	1968.3	
64 ตรัง	TRANG							19.5	19.5	..	
66 สิเกา	Sikao							3.9	7.1	1930.9	
ภาคกลาง	**Central Part**										
68 สนามบินดอนเมือง	Don Muang Airport*									1212.5	-407.9

พิมพ์ที่ ร.พ. กรมอุตุนิยมวิทยา สำนักนายกรัฐมนตรี

บางกะปิ พระนคร

นาวาโท ธำรง กิติสิน ผู้พิมพ์โฆษณา 2514

กรมอุตุนิยมวิทยา สำนักนายกรัฐมนตรี

รายงานอากาศประจำสัปดาห์ ระหว่างวันที่ ๖ — ๑๒ ธันวาคม ๒๕๑๔

และ

การคาดหมายลักษณะอากาศ ระหว่างวันที่ ๑๓ — ๑๙ ธันวาคม ๒๕๑๔

ฉบับที่ ๕๐/๒๕๑๔

นาวาเอก ดร. เจริญ เจริญรัชต์ภาคย์

อธิบดีกรมอุตุนิยมวิทยา

METEOROLOGICAL DEPARTMENT
OFFICE OF THE PRIME MINISTER
BANGKOK, THAILAND

WEEKLY WEATHER REPORT

DURING THE PERIOD 6 — 12 DECEMBER 1971

AND

WEATHER OUTLOOK

DURING 13 — 19 DECEMBER 1971

No. 50/1971

ATMOSPHERIC SCIENCES
LIBRARY
DEC 29 1971
N.O.A.A.
U. S. Dept. of Commerce

Charoen Charoen-rajapark

Captain, R.T.N.

Director — General

การคาดหมายลักษณะอากาศใน ๗ วันข้างหน้า
ตั้งแต่วันที่ ๑๓ – ๑๙ ธันวาคม ๒๕๑๔

ลักษณะทั่วไป

บริเวณความกดอากาศสูงในประเทศจีนได้แผ่ปกคลุมประเทศไทยตอนบน และคาดว่าจะมีกำลังแรงขึ้นในตอนปลายสัปดาห์

ภาคเหนือ ภาคตะวันออกเฉียงเหนือ ภาคกลาง ภาคตะวันออก อ่าวไทย ฝั่งตะวันออก	ท้องฟ้าแจ่มใสเป็นส่วนมากกับอากาศค่อนข้างหนาว และคาดว่าอุณหภูมิจะลดลงอีกในสัปดาห์นี้
อ่าวไทย ฝั่งตะวันตก	ตลอดสัปดาห์ท้องฟ้าโปร่งเป็นส่วนมาก แต่ทางตอนใต้สุดจะมีฝนหรือฝนฟ้าคะนองกระจาย
ภาคใต้ ฝั่งตะวันตก	ตลอดสัปดาห์มีฝนหรือฝนฟ้าคะนองเป็นแห่ง ๆ
พระนคร และ ธนบุรี	ท้องฟ้าแจ่มใสเป็นส่วนมากกับอากาศค่อนข้างเย็น และคาดว่าอุณหภูมิจะลดลงอีกในสัปดาห์นี้.

กรมอุตุนิยมวิทยา

๑๓ ธ.ค.๑๔

Weather outlook for the period 13 - 19 December 1971

General Situation

The ridge of the high pressure area over China covers the Upper Thailand and is expected to intensify during the last part of the week.

Northern Part: Northeastern Part: Central Part: Eastern Part: Gulf of Thailand, East Coast:	Mostly clear sky and rather cold, a decrease in temperature expected during this week.
Gulf of Thailand, West Coast,	Throughout the week, mostly fair except for scattered showers or thundershowers over the extreme south.
Southern Thailand, West Coast:	Throughout the week, isolated showers or thundershowers.
Phra Nakhon & Thonburi:	Mostly clear sky and rather cool, a decrease in temperature expected during this week.

Meteorological Department

13 December 1971

สรุปลักษณะอากาศทั่วไปในรอบสัปดาห์
ตั้งแต่วันที่ ๖ – ๑๒ ธันวาคม ๒๔๑๔

๑. ในตอนต้นและกลางสัปดาห์ บริเวณความกดอากาศสูงในประเทศจีนยังคงแผ่ปกคลุมประเทศไทยตอนบน กับมีลมมรสุมตะวันออกเฉียงเหนือซึ่งมีกำลังปานกลางพัดผ่านประเทศ ลักษณะเช่นนี้ทำให้บริเวณประเทศไทยตอนบนมีอากาศเย็นโดยทั่วไป แต่ในตอนปลายสัปดาห์บริเวณความกดอากาศสูงได้หวีกำลังแรงขึ้นอีก ทำให้ประเทศไทยตอนบนมีอากาศเย็นลงอีกเล็กน้อย ในระหว่างสัปดาห์ปรากฏว่ามีฝนและฝนฟ้าคะนองกระจายทางภาคใต้ตอนล่าง ส่วนภาคอื่น ๆ ไม่มีรายงานฝนตก

๒. ในระหว่างสัปดาห์ ปรากฏว่าอุณหภูมิต่ำสุดในภาคต่าง ๆ ของประเทศไทยมีดังนี้.–

ภาคเหนือ	๙.๙°ซ.ที่ อ.เมือง	จ.เชียงราย	เมื่อวันที่ ๑๒	ธ.ค.
ภาคตะวันออกเฉียงเหนือ	๑๐.๔°ซ.ที่ อ.เมือง	จ.เลย	" ๑๒	"
ภาคกลาง	๑๔.๔°ซ.ที่ อ.ทองผาภูมิ	จ.กาญจนบุรี	" ๑๑	"
ภาคตะวันออก	๑๘.๕°ซ.ที่ อ.อรัญประเทศ	จ.ปราจีนบุรี	" ๑๑	"
ภาคใต้	๑๙.๘°ซ.ที่ อ.เมือง	จ.ชุมพร	" ๑๐	"

กรมอุตุนิยมวิทยา
๑๓ ธ.ค.๑๔

General Situation

Period 6 - 12 December 1971

1. In the beginning and the middle periods of the week, the anticyclone over China spread southward to cover Upper Thailand, with moderate northeast winds prevailing over the entire Country. Consequently, cool weather was experienced in Upper Thailand. In the week-end period, the anticyclone increased in strength and caused reduction in temperature. Rather cold weather was therefore observed in Upper Thailand. Throughout the week, scattered rain and thunder rainshowers were experienced in the lower portion of southern Thailand, while no rainfall was reported in the remaining parts of the Country.

2. During the week the lowest temperatures in the various parts of Thailand were as follows:-

Northern Part	9.9°C.at Chiang Rai	on 12	December
Northeastern Part	10.4°C.at Loei	" 12	"
Central Part	14.4°C.at Thong Pha Phum	" 11	"
Eastern Part	18.5°C.at Aranyaprathet	" 11	"
Southern Part	19.8°C.at Chumphon	" 10	"

Meteorological Department
13 December 1971

ข่าวอากาศเพื่อการเกษตรประจำสัปดาห์

เมื่อวันที่ ๖ - ๑๒ ธันวาคม มีลักษณะอากาศซึ่งพอสรุปได้ดังต่อไปนี้:-

ในตอนต้นและกลางสัปดาห์ บริเวณความกดอากาศสูงในประเทศจีนยังคงแผ่ปกคลุมประเทศไทยตอนบน กับมีลมมรสุมตะวันออกเฉียงเหนือซึ่งมีกำลังปานกลางพัดผ่านประเทศ ลักษณะเช่นนี้ทำให้บริเวณประเทศไทยตอนบนมีอากาศเย็นโดยทั่วไป แต่ในตอนปลายสัปดาห์บริเวณความกดอากาศสูงได้หวีกำลังแรงขึ้นอีกทำให้ประเทศไทยตอนบนมีอากาศเย็นลงอีกเล็กน้อย ในระหว่างสัปดาห์ปรากฏว่ามีฝนและฝนฟ้าคะนองกระจายทางภาคใต้ตอนล่าง ส่วนภาคอื่น ๆ ไม่มีรายงานฝนตก.

ข้อควรระวัง

เนื่องจากคาดว่าบริเวณความกดอากาศสูงซึ่งแผ่ลงมาปกคลุมประเทศไทยตอนบนจะมีกำลังแรงขึ้นอีกในสัปดาห์นี้ อันจะเป็นเหตุให้ภาคเหนือ ภาคตะวันออกเฉียงเหนือ ภาคกลาง และภาคตะวันออก ซึ่งมีอากาศค่อนข้างหนาวเย็นอยู่แล้วจะมีระดับอุณหภูมิลดลงไปอีก โดยเฉพาะภาคเหนือและภาคตะวันออกเฉียงเหนือจะมีอากาศหนาวถึงหนาวจัดอีกระยะหนึ่ง ดังนั้นสิกรควรให้ความอบอุ่นแก่สัตว์เลี้ยงไว้ด้วย สำหรับภาคใต้ทางตอนล่างสุดในสัปดาห์นี้ยังคงมีฝนหรือฝนฟ้าคะนองกระจาย.

กองอากาศเกษตร กรมอุตุนิยมวิทยา

๑๓ ธันวาคม ๒๕๑๔

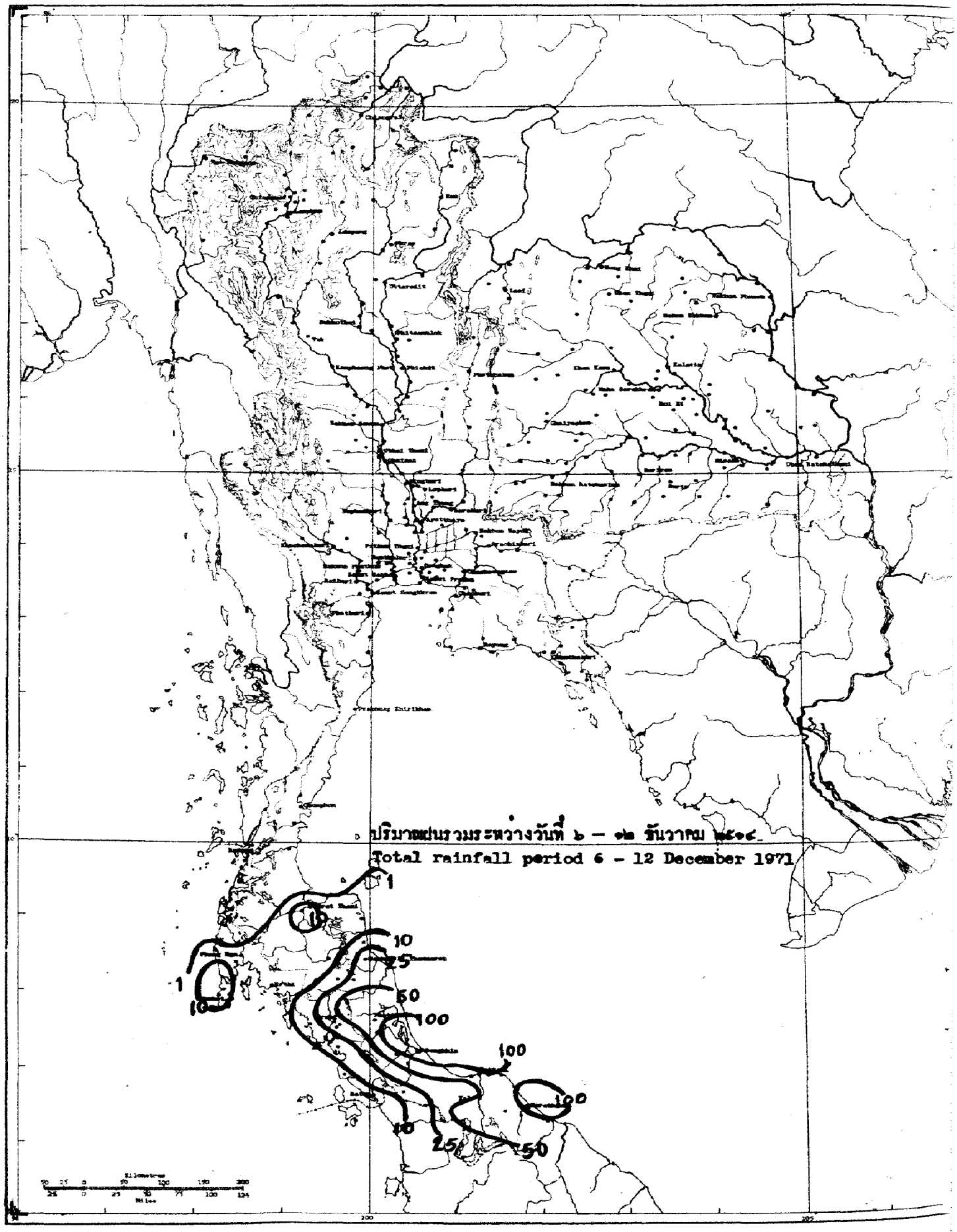
ปริมาณฝนรวมระหว่างวันที่ ๖ – ๑๒ ธันวาคม ๒๕๑๔
Total rainfall period 6 - 12 December 1971
1
10
25
50
100
100
100
10
25
50
1
10

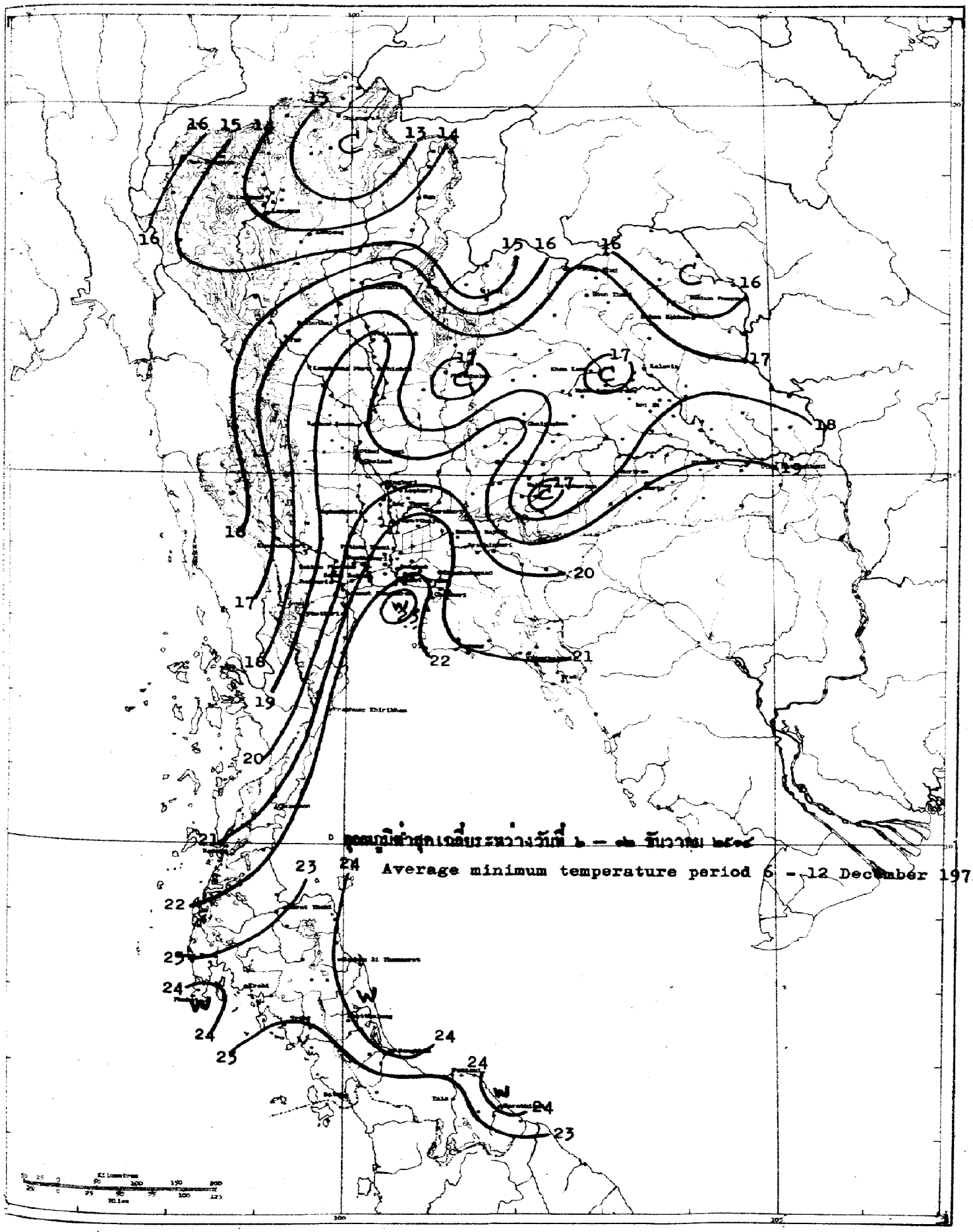

อุณหภูมิต่ำสุดเฉลี่ยระหว่างวันที่ 6 – 12 ธันวาคม 197

Average minimum temperature period 6 - 12 December 197

สถานีฝน	Station	วันที่และจำนวนน้ำฝนเป็นมิลลิเมตร Date and amount of rainfall in millimetres							ฝนรวม มม. Total rainfall mm.	ฝนรวมตั้งแต่ 1 มกราคม Accumulative rainfall since 1 January	
		ธันวาคม December								ปริมาณ มม. Amount mm.	สูงต่ำกว่าปกติ Above or below Normal
		6	7	8	9	10	11	12			
ภาคเหนือ	**NORTHERN PART**										
1 **เชียงราย**	**CHIANG RAI***								0.0	2174.9	+530.7
2 แม่สาย	Mae Sai								0.0	1815.7	
3 เชียงแสน	Chiang Saen								0.0	1802.5	
4 เชียงของ	Chiang Khong								0.0	1783.5	
5 แม่จัน	Mae Chan								0.0	..	
6 แม่สรวย	Mae Suai								0.0	1677.7	
7 เทิง	Thoeng								0.0	1474.6	
8 เชียงคำ	Chiang Kham								0.0	1296.0	
9 เวียงป่าเป้า	Wiang Pa Pao	..	..	..	..	..	..	..	..	..	
10 พาน	Phan								0.0	..	
11 แม่ใจ	Mae Chai								0.0	968.5	
12 พะเยา	Phayao								0.0	1218.3	
13 จุน	Chun								0.0	856.6	
14 **แม่ฮ่องสอน**	**MAE HONG SON***								0.0	1431.8	+219.2
15 ปาย	Pai								0.0	..	
16 ขุนยวม	Khun Yuam								0.0	1265.0	
17 แม่ลาน้อย	Mae La Noi	..	..	..	..	..	..	..	..	..	
18 แม่สะเรียง	Mae Sariang*								0.0	1345.8	+ 79.2
19 **เชียงใหม่**	**CHIANG MAI***								0.0	1442.0	+159.1
20 ฝาง	Fang								0.0	1775.7	
21 แม่อาย	Mae Ai	..	..	..	..	..	..	..	..	..	
22 เชียงดาว	Chiang Dao	..	..	..	..	..	..	..	..	..	
23 แม่แตง	Mae Taeng								0.0	1532.8	
24 แม่ริม	Mae Rim								0.0	1238.7	
25 สันทราย	San Sai								0.0	1536.9	
26 ดอยสะเก็ด	Doi Saket								0.0	1376.7	
27 สันกำแพง	San Kamphaeng								0.0	..	
28 ทางดง	Hang Dong								0.0	1290.6	
29 สารภี	Saraphi								0.0	979.3	
30 สันป่าตอง	San Pa Tong								0.0	1212.4	
31 จอมทอง	Chom Thong								0.0	1013.0	
32 ฮอด	Hot								0.0	1120.3	
33 **ลำพูน**	**LAMPHUN**								0.0	930.0	..
34 ป่าซาง	Pa Sang								0.0	1063.0	
35 ลี้	Li								0.0	..	
36 **ลำปาง**	**LAMPANG***								0.0	1311.6	+319.6
37 งาว	Ngao	..	..	..	..	..	..	..	..	..	
38 แจ้ห่ม	Chae Hom	..	..	..	..	..	..	..	..	..	
39 เกาะคา	Ko Kha								0.0	1115.8	
40 สบปราบ	Sop Prap								0.0	1081.6	

สถานีฝน	Station	วันที่และจำนวนน้ำฝนเป็นมิลลิเมตร Date and amount of rainfall in millimeters ธันวาคม December 6	7	8	9	10	11	12	ฝนรวม มม. Total rainfall mm.	ฝนรวมตั้งแต่ 1 มกราคม Accumulative rainfall since 1 January ปริมาณ มม. Amount mm.	สูงต่ำกว่าปกติ Above or below Normal
41 เถิน	Thoen								0.0	1480.9	
42 แม่พริก	Mae Phrik								0.0	..	
43 แพร่	PHRAE*								0.0	1410.4	+405.9
44 สอง	Song								0.0	1400.7	
45 สูงเม่น	Sung Men								0.0	..	
46 เด่นชัย	Den Chai								0.0	1282.2	
47 น่าน	NAN*								0.0	1258.0	+148.2
48 ทุ่งช้าง	Thung Chang								0.0	1471.2	
49 เชียงกลาง	Chiang Klang	..	..	..	..	..	..	..	..	..	
50 ท่าวังผา	Tha Wang Pha*								0.0	1480.3	
51 ปัว	Pua								0.0	1471.2	
52 สา	Sa								0.0	1505.6	
53 นาน้อย	Na Noi								0.0	985.0	
54 อุตรดิตถ์	UTTARADIT*								0.0	1734.2	+256.6
55 ฟากท่า	Fak Tha								0.0	1017.6	
56 น้ำปาด	Nam Pat								0.0	1213.4	
57 สนามบินอุตรดิตถ์	Uttaradit Airport*								0.0	1856.4	
58 ท่าปลา	Tha Pla								0.0	1728.0	
59 ลับแล	Laplae								0.0	1901.9	
60 ตาก	TAK*								0.0	1049.9	+260.8
61 เขื่อนภูมิพล	Bhumibol Dam*								0.0	1014.5	
62 บ้านตาก	Ban Tak								0.0	873.6	
63 แม่ระมาด	Mae Ramat	..	..	..	..	..	..	..	..	..	
64 แม่สอด	Mae Sot*								0.0	1627.6	+147.7
65 สุโขทัย	SUKHOTHAI								0.0	865.0	..
66 ทุ่งเสลี่ยม	Thung Saliam								0.0	..	
67 สวรรคโลก	Sawankhalok								0.0	1192.1	
68 กงไกรลาศ	Kong Krailat								0.0	1301.5	
69 บ้านด่านลานหอย	Ban Dan Lan Hoi	..	..	..	..	..	..	..	..	..	
70 พิษณุโลก	PHITSANULOK*								0.0	1550.8	+193.6
71 นครไทย	Nakhon Thai	..	..	..	..	..	..	..	..	..	
72 พรหมพิราม	Phrom Phiram								0.0	1177.8	
73 วังทอง	Wang Thong								0.0	1215.3	
74 บางกระทุ่ม	Bang Krathum								0.0	1359.8	
75 กำแพงเพชร	KAMPHAENG PHET								0.0	1190.9	+352.4
76 พรานกระต่าย	Phran Kratai	..	..	..	..	..	..	..	..	..	
77 คลองขลุง	Khlong Khlung								0.0	..	
78 ขาณุวรลักษบุรี	Khanu Worralaksaburi								0.0	1591.3	
79 พิจิตร	PHICHIT								0.0	1228.9	-132.9
80 สามง่าม	Sam Ngam	..	..	..	..	..	..	..	..	..	
81 ตะพานหิน	Taphan Hin								0.0	1097.2	

สถานีฝน	Station	วันที่และจำนวนน้ำฝนเป็นมิลลิเมตร Date and amount of rainfall in millimeters ธันวาคม December 6	7	8	9	10	11	12	ฝนรวม มม. Total rainfall mm.	ฝนรวมตั้งแต่ 1 มกราคม Accumulative rainfall since 1 January ปริมาณ มม. Amount mm.	สูงต่ำกว่าปกติ Above or below Normal
82 บางมูลนาค	Bang Mun Nak								0.0	..	
83 โพทะเล	Pho Thale	..	..	..	..	..	..	..	..	..	
84 **เพชรบูรณ์**	**PHETCHABUN***								0.0	872.8	-290.6
85 หล่มเก่า	Lom Kao								0.0	1081.9	
86 หล่มสัก	Lom Sak*								0.0	971.6	
87 ชนแดน	Chon Daen								0.0	1230.1	
88 หนองไผ่	Nong Phai								0.0	928.7	
89 วิเชียรบุรี	Wichian Buri*								0.0	1072.8	
ภาคตะวันออกเฉียงเหนือ NORTHEASTERN PART											
1 **เลย**	**LOEI***								0.0	1049.1	-241.3
2 เชียงคาน	Chiang Khan								0.0	906.8	
3 ท่าลี่	Tha Li								0.0	967.6	
4 ด่านซ้าย	Dan Sai								0.0	967.0	
5 วังสะพุง	Wang Saphung								0.0	1119.9	
6 **หนองคาย**	**NONG KHAI***								0.0	1802.9	+180.9
7 ศรีเชียงใหม่	Si Chiang Mai								0.0	1415.6	
8 ท่าบ่อ	Tha Bo								0.0	1613.4	
9 โพนพิสัย	Phon Phisai								0.0	1812.8	
10 บึงกาฬ	Bung Kan								0.0	2192.5	
11 เซกา	Seka								0.0	1495.6	
12 **อุดรธานี**	**UDON THANI***								0.0	1452.2	+145.6
13 เพ็ญ	Phen								0.0	2327.9	
14 กุมภวาปี	Kumphawapi								0.0	1122.4	
15 หนองหาร	Nong Han								0.0	1406.2	
16 หนองบัวลำภู	Nong Bua Lam Phu	..	..	..	..	..	..	..	..	..	
17 **สกลนคร**	**SAKON NAKHON***								0.0	1963.5	+516.9
18 วานรนิวาส	Wanon Niwat								0.0	..	
19 สว่างแดนดิน	Sawang Daen Din								0.0	1350.7	
20 พรรณานิคม	Phanna Nikhom								0.0	1529.0	
21 **นครพนม**	**NAKHON PHANOM***								0.0	1993.2	-110.3
22 บ้านแพง	Ban Phaeng								0.0	2278.3	
23 ท่าอุเทน	Tha Uthen	..	..	..	..	..	..	..	..	..	
24 นาแก	Na Kae								0.0	1536.3	
25 ธาตุพนม	That Phanom								0.0	1644.3	
26 มุกดาหาร	Mukdahan*								0.0	1768.9	+445.0
27 **กาฬสินธุ์**	**KALASIN**								0.0	1291.7	-115.8
28 ยางตลาด	Yang Talat								0.0	1445.9	
29 สหัสขันธ์	Sahatsakhan								0.0	..	
30 กุฉินารายณ์	Kuchinarai	..	..	..	..	..	..	..	..	..	
31 กมลาไสย	Kamalasai								0.0	1501.8	
32 **ร้อยเอ็ด**	**ROI ET***								0.0	1574.2	+237.1

สถานีฝน	Station	วันที่และจำนวนน้ำฝนเป็นมิลลิเมตร Date and amount of rainfall in millimeters ธันวาคม December 6	7	8	9	10	11	12	ฝนรวม มม. Total rainfall mm.	ฝนรวมตั้งแต่ 1 มกราคม Accumulative rainfall since 1 January ปริมาณ มม. Amount mm.	สูงต่ำกว่าปกติ Above or below Normal
33 โพนทอง	Phon Thong								0.0	..	
34 ธวัชบุรี	Thawatchaburi								0.0	1740.0	
35 อาจสามารถ	At Samat								0.0	1609.3	
36 เสลภูมิ	Selaphum	..	..	..	..	..	..	..	..	..	
37 จตุรพักตร์พิมาน	Chaturaphak Phiman								0.0	1128.3	
38 เกษตรวิสัย	Kaset Wisai								0.0	1442.7	
39 สุวรรณภูมิ	Suwannaphum								0.0	1657.2	
40 มหาสารคาม	MAHA SARAKHAM								0.0	1437.5	+200.3
41 เชียงยืน	Chiang Yun								0.0	1019.7	
42 กันทรวิชัย	Kantharawichai								0.0	1033.5	
43 โกสุมพิสัย	Kosum Phisai *								0.0	1152.0	
44 บรบือ	Borabu								0.0	1296.3	
45 วาปีปทุม	Wapi Pathum								0.0	1130.2	
46 พยัคฆภูมิพิสัย	Phayakkhaphum Phisai								0.0	1306.0	
47 ขอนแก่น	KHON KAEN *								0.0	1174.4	- 75.0
48 น้ำพอง	Nam Phong	..	..	..	..	..	..	..	..	..	
49 ภูเวียง	Phu Wiang								0.0	1292.8	
50 ชุมแพ	Chum Phae								0.0	1058.0	
51 มัญจาคีรี	Mancha Khiri								0.0	1000.8	
52 ชนบท	Chonnabot								0.0	1222.2	
53 บ้านไผ่	Ban Phai								0.0	1288.8	
54 พล	Phon								0.0	979.2	
55 หนองสองห้อง	Nong Song Hong								0.0	1119.7	
56 ชัยภูมิ	CHAIYAPHUM *								0.0	1170.6	+227.6
57 เกษตรสมบูรณ์	Kaset Sombun	..	..	..	..	..	..	..	..	..	
58 ภูเขียว	Phu Khieo								0.0	904.5	
59 คอนสวรรค์	Khon Sawan								0.0	1092.2	
60 จัตุรัส	Chatturat								0.0	886.4	
61 บำเหน็จณรงค์	Bamnet Narong								0.0	910.3	
62 นครราชสีมา	NAKHON RATCHASIMA *								0.0	1014.3	-115.9
63 บัวใหญ่	Bua Yai								0.0	..	
64 คง	Khong								0.0	948.2	
65 ด่านขุนทด	Dan Khun Thot								0.0	941.5	
66 โนนไทย	Non Thai								0.0	767.3	
67 โนนสูง	Non Sung								0.0	988.7	
68 พิมาย	Phimai								0.0	1138.6	
69 สีคิ้ว	Sikhiu								0.0	956.1	
70 สูงเนิน	Sung Noen								0.0	1060.5	
71 ปักธงชัย	Pak Thong Chai								0.0	893.6	
72 โชคชัย	Chok Chai *								0.0	1013.8	
73 ครบุรี	Khon Buri								0.0	791.6	

สถานีฝน	Station	วันที่และจำนวนน้ำฝนเป็นมิลลิเมตร Date and amount of rainfall in millimeters ธันวาคม December 6	7	8	9	10	11	12	ฝนรวม มม. Total rainfall mm.	ฝนรวมตั้งแต่ 1 มกราคม Accumulative rainfall since 1 January ปริมาณ มม. Amount mm.	สูงต่ำกว่าปกติ Above or below Normal
74 **บุรีรัมย์**	**BURI RAM**								0.0	1383.8	+ 45.5
75 พุทไธสง	Phutthaisong	..	..	..	..	..	..	..	..	..	
76 สตึก	Satuk								0.0	984.0	
77 ลำปลายมาศ	Lam Phai Mat								0.0	1164.7	
78 นางรอง	Nang Rong*								0.0	1127.3	
79 **สุรินทร์**	**SURIN***								0.0	1166.8	+ 35.4
80 รัตนบุรี	Rattanaburi								0.0	1222.8	
81 ท่าตูม	Tha Tum*								0.0	1488.9	
82 สีขรภูมิ	Sikhoraphum								0.0	1306.3	
83 ปราสาท	Prasat								0.0	..	
84 สังขะ	Sangkha								0.0	971.4	
85 **ศรีสะเกษ**	**SI SA KET**								0.0	1071.7	-236.3
86 ราษีไศล	Rasi Salai								0.0	1320.6	
87 กันทรารมย์	Kanthararom								0.0	1186.1	
88 ขุขันธ์	Khukhan								0.0	1117.7	
89 ขุนหาญ	Khun Han								0.0	..	
90 กันทรลักษ์	Kantharalak								0.0	1133.1	
91 **อุบลราชธานี**	**UBON RATCHATHANI***								0.0	1348.9	-328.5
92 เขมราฐ	Khemarat								0.0	1316.9	
93 อำนาจเจริญ	Amnat Charoen								0.0	..	
94 ยโสธร	Yasothon								0.0	1338.3	
95 ตระการพืชผล	Trakan Phutphon								0.0	1283.2	
96 มหาชนะชัย	Maha Chana Chai								0.0	1359.9	
97 เขื่องใน	Khuang Nai								0.0	1305.5	
98 โขงเจียม	Khong Chiam								0.0	1339.9	
99 เดชอุดม	Det Udom								0.0	1494.7	
100 บุณฑริก	Buntharik								0.0	..	
ภาคกลาง	**CENTRAL PART**										
1 **นครสวรรค์**	**NAKHON SAWAN***								0.0	985.6	-205.4
2 บรรพตพิสัย	Banphot Phisai								0.0	1067.5	
3 ชุมแสง	Chumsaeng								0.0	..	
4 หนองบัว	Nong Bua	..	..	..	..	..	..	..	..	..	
5 ลาดยาว	Lat Yao								0.0	965.8	
6 ท่าตะโก	Tha Tako								0.0	737.2	
7 ภยุหคีรี	Phayuha Khiri								0.0	..	
8 ตากฟ้า	Takhli								0.0	1394.8	
9 **อุทัยธานี**	**UTHAI THANI**								0.0	1135.7	- 79.8
10 สว่างอารมณ์	Sawang Arom								0.0	..	
11 บ้านไร่	Ban Rai								0.0	..	
12 ทัพทัน	Thap Than								0.0	1142.1	
13 หนองฉาง	Nong Chang								0.0	1300.6	

สถานีฝน	Station	วันที่และจำนวนน้ำฝนเป็นมิลลิเมตร Date and amount of rainfall in millimeters ธันวาคม December 6	7	8	9	10	11	12	ฝนรวม มม. Total rainfall mm.	ฝนรวมตั้งแต่ 1 มกราคม Accumulative rainfall since 1 January ปริมาณ มม. Amount mm.	สูงต่ำกว่าปกติ Above or below Normal
14 หนองขาหย่าง	Nong Khayang								0.0	..	
15 **ชัยนาท**	**CHAI NAT**								0.0	1024.4	-202.9
16 มโนรมย์	Manorom								0.0	945.2	
17 วัดสิงห์	Wat Sing								0.0	1063.3	
18 หันคา	Hankha								0.0	..	
19 **สิงห์บุรี**	**SING BURI**								0.0	776.2	-344.5
20 อินทร์บุรี	In Buri								0.0	1108.3	
21 บางระจัน	Bang Rachan								0.0	972.5	
22 พรหมบุรี	Phrom Buri								0.0	841.9	
23 **ลพบุรี**	**LOP BURI***								0.0	1154.0	- 92.7
24 บ้านหมี่	Ban Mi								0.0	..	
25 บัวชุม	Bua Chum*								0.0	905.1	
26 ชัยบาดาล	Chai Badan								0.0	1083.6	
27 พัฒนานิคม	Phatthana Nikhom	..	..	..	..	..	..	..	..	..	
28 โคกสำโรง	Khok Samrong								0.0	750.5	
29 ท่าวุ้ง	Tha Wung								0.0	1068.9	
30 **สุพรรณบุรี**	**SUPHAN BURI***								0.0	1061.1	-198.9
31 เดิมบางนางบวช	Doembang Nangbuat								0.0	750.7	
32 สามชุก	Sam Chuk								0.0	..	
33 ดอนเจดีย์	Don Chedi								0.0	..	
34 ศรีประจันต์	Si Phrachan	..	..	..	..	..	..	..	..	..	
35 อู่ทอง	U Thong								0.0	..	
36 บางปลาม้า	Bang Pa Ma								0.0	871.1	
37 สองพี่น้อง	Song Phi Nong								0.0	..	
38 **อ่างทอง**	**ANG THONG**								0.0	1109.6	-186.3
39 โพธิ์ทอง	Pho Thong								0.0	1307.1	
40 ไชโย	Chaiyo								0.0	..	
41 วิเศษชัยชาญ	Wiset Chai Chan								0.0	882.6	
42 ป่าโมก	Pa Mok								0.0	..	
43 **สระบุรี**	**SARABURI**								0.0	1943.0	+475.6
44 พระพุทธบาท	Phra Phutthabat	..	..	..	..	..	..	..	..	..	
45 บ้านหมอ	Ban Mo								0.0	945.0	
46 เสาไห้	Sao Hai								0.0	1021.7	
47 แก่งคอย	Kaeng Khoi								0.0	1376.9	
48 หนองแค	Nong Khae								0.0	1319.4	
49 **พระนครศรีอยุธยา**	**PHRA NAKHON SI AYUTTHAYA**								0.0	..	..
50 ท่าเรือ	Tha Rua								0.0	917.0	
51 ผักไห่	Phak Hai								0.0	..	
52 บางบาล	Bang Ban								0.0	1528.3	
53 เสนา	Sena								0.0	..	
54 บางไทร	Bang Sai								0.0	1399.2	

สถานีฝน	Station	วันที่และจำนวนน้ำฝนเป็นมิลลิเมตร Date and amount of rainfall in millimeters ธันวาคม December 6	7	8	9	10	11	12	ฝนรวม มม. Total rainfall mm.	ฝนรวมตั้งแต่ 1 มกราคม Accumulative rainfall since 1 January ปริมาณ มม. Amount mm.	สูงต่ำกว่าปกติ Above or below Normal
55 บางปะอิน	Bang Pa-in								0.0	937.1	
56 **ปทุมธานี**	**PATHUM THANI**								0.0	1129.7	-381.6
57 หนองเสือ	Nong Sua								0.0	..	
58 ธัญบุรี	Thanyaburi								0.0	..	
59 รังสิต	Rangsit								0.0	1220.8	
60 ลำลูกกา	Lam Luk Ka								0.0	..	
61 **นนทบุรี**	**NONTHABURI**								0.0	1254.1	-134.5
62 บางบัวทอง	Bang Bua Thong								0.0	1173.2	
63 **ธนบุรี**	**THON BURI**								0.0	..	..
64 ตลิ่งชัน	Taling Chan								0.0	..	
65 บางขุนเทียน	Bang Khun Thian								0.0	..	
66 ราษฎร์บูรณะ	Rat Burana								0.0	..	
67 **พระนคร**	**PHRA NAKHON***								0.0	1483.1	- 8.6
68 สนามบินดอนเมือง	Don Muang Airport*								0.0	1212.5	-418.3
69 บางเขน	Bang Khen								0.0	1557.1	
70 มีนบุรี	Min Buri								0.0	1018.7	
71 ลาดกระบัง	Lat Krabang								0.0	..	
72 ศูนย์วิจัยบางนา	Bangk Na*								0.0	1316.9	
73 **กาญจนบุรี**	**KANCHANABURI***								0.0	1072.9	+ 4.2
74 สังขละบุรี	Sangkhla Buri								0.0	..	
75 เพ็ชรบูรณ์	Pilok	..	..	..	..	..	..	..	..	..	
76 ทองผาภูมิ	Thong Pha Phum*								0.0	1675.7	
77 ศรีสวัสดิ์	Si Sawat	..	..	..	..	..	..	..	..	..	
78 ไทรโยค	Sai Yok	..	..	..	..	..	..	..	..	..	
79 พนมทวน	Phanom Thuan								0.0	..	
80 ท่าม่วง	Tha Muang								0.0	1039.1	
81 **นครปฐม**	**NAKHON PATHOM**								0.0	1116.4	-225.5
82 บางเลน	Bang Len	..	..	..	..	..	..	..	..	..	
83 นครชัยศรี	Nakhon Chaisi								0.0	927.0	
84 **ราชบุรี**	**RATCHABURI**								0.0	1196.9	+106.2
85 บ้านโป่ง	Ban Pong								0.0	769.1	
86 โพธาราม	Photharam								0.0	782.0	
87 ดำเนินสะดวก	Damnoen Saduak								0.0	..	
88 ปากท่อ	Pak Tho								0.0	..	
89 **สมุทรสงคราม**	**SAMUT SONGKHRAM**								0.0	956.8	-202.3
90 บางคนที	Bang Khonthi								0.0	925.3	
91 อัมพวา	Amphawa								0.0	1126.5	
92 **สมุทรสาคร**	**SAMUT SAKHON**								0.0	1360.3	-118.6
93 กระทุ่มแบน	Kratum Baen	..	..	..	..	..	..	..	..	..	
94 **สมุทรปราการ**	**SAMUT PRAKAN**								0.0	1471.5	-108.5
95 บางพลี	Bang Phli								0.0	1396.4	

สถานีฝน	Station	วันที่และจำนวนน้ำฝนเป็นมิลลิเมตร Date and amount of rainfall in millimeters							ฝนรวม มม. Total rainfall mm.	ฝนรวมตั้งแต่ 1 มกราคม Accumulative rainfall since 1 January	
		ธันวาคม December								ปริมาณ มม. Amount mm.	สูงต่ำกว่าปกติ Above or below Normal
		6	7	8	9	10	11	12			
ภาคตะวันออก	**EASTERN PART**										
1 นครนายก	NAKHON NAYOK								0.0	1699.0	-393.7
2 บ้านนา	Ban Na								0.0	1503.1	
3 ปากพลี	Pak Phli								0.0	2223.1	
4 องครักษ์	Ongkharak								0.0	1616.1	
5 ปราจีนบุรี	PRACHIN BURI *								0.0	2068.2	+ 70.9
6 ประจันตคาม	Prachantakham	..	..	..	..	..	..	..	..	..	
7 บ้านสร้าง	Ban Sang								0.0	1627.9	
8 ศรีมหาโพธิ	Si Maha Phot								0.0	1795.3	
9 กบินทร์บุรี	Kabin Buri*								0.0	1689.3	
10 สระแก้ว	Sa Kaeo								0.0	1486.0	
11 วัฒนานคร	Watthana Nakhon								0.0	1355.3	
12 อรัญประเทศ	Aranyaprathet *								0.0	1478.8	-160.8
13 ฉะเชิงเทรา	CHACHOENGSAO								0.0	..	..
14 บ้านโพธิ์	Ban Pho								0.0	1395.4	
15 ชลบุรี	CHON BURI *								0.0	1346.1	-109.2
16 พานทอง	Phan Thong								0.0	964.5	
17 บ้านบึง	Ban Bung								0.0	938.3	
18 เกาะสีชัง	Ko Sichang *								0.0	1203.1	
19 ศรีราชา	Si Racha								0.0	1187.4	
20 สัตหีบ	Sattahip *	T							T	1912.9	+713.6
21 ระยอง	RAYONG								0.0	..	..
22 บ้านค่าย	Ban Khai								0.0	1094.6	
23 แกลง	Klaeng								0.0	1850.4	
24 จันทบุรี	CHANTHABURI *								0.0	2266.6	-725.0
25 ท่าใหม่	Tha Mai								0.0	1732.4	
26 มะขาม	Makham								0.0	..	
27 ตราด	TRAT								0.0	3370.2	-338.2
28 เขาสมิง	Khao Saming								0.0	..	
29 แหลมงอบ	Laem Ngop								0.0	..	
30 คลองใหญ่	Khlong Yai *								0.0	3768.1	-1040.4
ภาคใต้	**SOUTHERN PART**										
1 เพชรบุรี	PHETCHABURI								0.0	1202.3	+ 8.7
2 บ้านแหลม	Ban Laem								0.0	1009.3	
3 บ้านลาด	Ban Lat								0.0	803.6	
4 ท่ายาง	Tha Yang								0.0	672.6	
5 ชะอำ	Cha - am								0.0	..	
6 ประจวบคีรีขันธ์	PRACHUAP KHIRI KHAN *								0.0	999.4	- 52.2
7 หัวหิน	Hua Hin *								0.0	697.3	-376.3
8 ปราณบุรี	Pran Buri	..	..	..	..	..	..	..	..	..	
9 ชุมพร	CHUMPHON *								0.0	1664.6	-324.0

สถานีฝน	Station	วันที่และจำนวนน้ำฝนเป็นมิลลิเมตร Date and amount of rainfall in millimeters							ฝนรวม มม. Total rainfall mm.	ฝนรวมตั้งแต่ 1 มกราคม Accumulative rainfall since 1 January	
		วันที่ December								ปริมาณ มม. Amount mm.	สูงต่ำกว่าปกติ Above or below Normal
		6	7	8	9	10	11	12			
10 ท่าแซะ	Tha Sac								0.0	1588.4	
11 สวี	Sawi								0.0	932.6	
12 หลังสวน	Lang Suan								0.0	..	
13 สุราษฎร์ธานี	SURAT THANI*			0.2		0.5	5.4		6.1	1842.6	+403.0
14 ไชยา	Chaiya								0.0	..	
15 เกาะสมุย	Ko Samui*		0.5						0.5	1837.1	
16 พุนพิน	Phunphin					2.6	8.3		10.9	1267.8	
17 ท่าฉาง	Tha Chang	..	..	..	..	..	..	..	..	984.0	
18 กาญจนดิษฐ์	Kanchanadit								0.0	..	
19 บ้านนาสาร	Ban Na San								0.0	..	
20 นครศรีธรรมราช	NAKHON SI THAMMARAT*	26.1	4.6	10.6	0.3		4.6		46.2	1787.7	-635.7
21 สิชล	Sichon								0.0	1905.4	
22 ท่าศาลา	Tha Sala	7.2							7.2	..	
23 ฉวาง	Chawang	..	..	..	..	..	..	..	..	1318.6	
24 ทุ่งสง	Thung Song	13.0	1.7						14.7	1788.6	
25 ร่อนพิบูลย์	Ron Phibun	35.8							35.8	..	
26 ปากพนัง	Pak Phanang	30.5							30.5	1820.2	
27 พัทลุง	PHATTHALUNG	25.1	26.2	27.2					78.5	1548.8	-562.6
28 ควนขนุน	Khuan Khanun	25.2	27.3	26.6	7.3				86.4	1382.9	
29 ปากพยูน	Pak Phayun	..	..	..	..	..	..	..	..	..	
30 เขาชัยสน	Khao Chaison	26.5	26.5	35.1		26.3			114.4	1706.3	
31 สงขลา	SONGKHLA*	9.5	7.5	6.7	22.0	13.3	21.3	67.7	148.0	2251.3	+599.5
32 รัตภูมิ	Rattaphum	22.9	21.5	19.3	42.0		32.5		138.2	2121.2	
33 หาดใหญ่	Hat Yai	81.2	9.8	7.5	15.1		53.4		167.0	1887.5	
34 สะเดา	Sadao				14.3		8.2		22.5	1596.0	
35 ปัตตานี	PATTANI*	3.2	27.0	T	3.9	6.2	8.4	124.1	172.8	1932.7	+723.2
36 หนองจิก	Nong Chik		35.0		17.5				52.5	..	
37 ยะหริ่ง	Yaring	..	..	..	..	..	..	..	..	..	
38 มายอ	Mayo	..	..	..	..	..	..	..	..	..	
39 โคกโพธิ์	Khok Pho	..	..	..	..	..	..	..	..	..	
40 ปะนาเระ	Panare	3.3	2.7	1.8	5.0	3.7	4.6		21.1	1774.7	
41 ยะลา	YALA	12.1	6.5	5.6		32.1			56.3	1741.7	..
42 ยะหา	Yaha	18.0	15.5	15.6	6.7	42.0			97.8	..	
43 รามัน	Raman	13.9	33.5	25.5					72.9	..	
44 บันนังสตา	Bannang Satar	5.2	6.5	28.7	5.6		10.9		56.9	1596.0	
45 เบตง	Betong			15.5		13.8			29.3	1361.9	
46 นราธิวาส	NARATHIWAT*	16.5	5.5	37.7	2.0	33.8	7.5	47.2	150.2	2271.1	-133.1
47 ยี่งอ	Yi-ngo		25.1	45.2					70.3	..	
48 ระแงะ	Rangae	26.0	16.0	23.0	26.0		43.0		134.0	1969.8	
49 ตากใบ	Tak Bai					4.8			4.8	1995.1	
50 สุไหงโกลก	Sungai Kolok	12.3	14.4	6.8	5.1	24.7	4.8		68.3	2657.7	

สถานีฝน	Station	วันที่และจำนวนน้ำฝนเป็นมิลลิเมตร Date and amount of rainfall in millimeters							ฝนรวม มม. Total rainfall mm.	ฝนรวมตั้งแต่ 1 มกราคม Accumulative rainfall since 1 January	
		ธันวาคม December								ปริมาณ มม. Amount mm.	สูงต่ำกว่าปกติ Above or below Normal
		6	7	8	9	10	11	12			
51 ระนอง	RANONG*								0.0	4079.1	-781.9
52 กระบุรี	Kra Buri								0.0	2902.2	
53 พังงา	PHANGNGA								0.0	2519.9	+ 61.1
54 ตะกั่วป่า	Takua Pa								0.0	5386.9	
55 กะปง	Kapong								0.0	3525.4	
56 ท้ายเหมือง	Thai Muang			8.5					8.5	3551.7	
57 ตะกั่วทุ่ง	Takua Thung			4.2					4.2	3200.2	
58 ทับปุด	Thap Put			5.9					5.9	..	
59 ภูเก็ต	PHUKET*	0.2	0.8	T	20.8		0.4		22.2	3236.0	..
60 สนามบินภูเก็ต	Phuker Airport*	T	3.2	1.2	4.0		T		8.4	3138.1	
61 กระบี่	KRABI	8.5							8.5	..	..
62 อ่าวลึก	Ao Luk			5.8	T				5.8	2348.2	
63 คลองท่อม	Khlong Tom	1.2	0.3	0.9	0.4		0.2		2.9	2036.4	
64 ตรัง	TRANG	60.3	6.7	30.5					97.5	..	
65 สนามบินตรัง	Trang Airport*	12.9	4.6	12.8	4.3	4.1	0.9	4.2	43.8	1779.0	-587.6
66 สิเกา	Sikao	6.3	0.9	16.4	0.9	0.6	0.4		25.5	2037.0	
67 ย่านตาขาว	Yan Ta Khao				16.5				16.5	1901.3	
68 ปะเหลียน	Palian		4.8		7.1				11.9	2400.8	
69 สตูล	SATUN		3.7	1.2					4.9	..	..
70 ทุ่งหว้า	Thung Wa		10.0		5.0	3.0			18.0	1996.3	

หมายเหตุ ช่องว่าง ไม่มีฝนตก
* สถานีตรวจอากาศ
T ฝนเล็กน้อยวัดไม่ได้
.. ไม่มีรายงาน

REMARK Blank No rain
* Synoptic Station
T Trace
.. No report

อุณหภูมิสูงสุดและต่ำสุดประจำวันที่ ๖ – ๑๒ ธันวาคม ๒๕๑๔

Daily Max. and Min. Temperature 6 - 12 December 1971

สถานี	Station	อุณหภูมิสูงสุดและต่ำสุดเป็นองศา ซ. Max. and Min. Temperature in degree C.							เฉลี่ยสูงสุด ต่ำสุด Average Max. Min.	เฉลี่ยในสัปดาห์ Weekly Mean	ค่าปกติประจำเดือน Monthly Normal
		6	7	8	9	10	11	12			
ภาคเหนือ	**NORTHERN PART**										
1 เชียงราย	CHIANG RAI	29.2 14.5	28.2 14.0	28.4 14.4	27.8 13.2	27.8 12.5	25.8 12.2	23.8 9.9	27.3 13.0	20.2	20.1
2 แม่ฮ่องสอน	MAE HONG SON	31.2 16.9	30.2 15.4	31.0 16.3	30.8 17.1	30.7 16.3	30.0 16.2	29.2 14.7	30.4 16.1	30.4	22.6
3 เชียงใหม่	CHIANG MAI	30.9 14.2	30.5 15.0	29.9 14.8	29.2 13.9	29.6 14.6	28.5 12.9	27.0 14.7	29.4 14.3	21.9	21.8
4 น่าน	NAN	32.2 16.0	31.5 15.5	31.0 15.5	30.8 15.0	29.8 14.6	29.5 13.5	27.6 10.9	30.3 14.4	22.4	22.1
5 ท่าวังผา	Tha Wang Pha	29.9 14.7	30.9 14.7	29.9 16.0	28.8 14.8	29.1 14.2	27.8 12.6	26.1 9.5	28.9 13.8	21.4	..
6 ลำปาง	LAMPANG	31.8 16.4	31.6 15.4	30.9 15.6	29.9 14.0	30.4 15.6	28.6 12.0	27.6 12.4	30.3 14.5	22.3	22.3
7 แม่สะเรียง	Mae Sariang	32.9 17.0	32.1 15.4	32.6 14.5	31.8 16.4	31.1 15.4	31.6 13.9	30.8 13.8	31.8 15.2	23.5	23.2
8 แพร่	PHRAE	32.8 17.8	31.8 17.6	31.1 15.8	30.9 14.7	30.2 14.6	29.5 13.3	26.7 12.0	30.3 15.1	22.7	22.6
9 อุตรดิตถ์	UTTARADIT	33.9 18.9	33.6 17.4	31.7 17.5	31.6 17.0	30.6 16.0	29.6 14.0	29.2 16.0	31.5 16.7	24.1	24.3
10 สนามบินอุตรดิตถ์	Uttaradit Airport	35.9 18.3	32.5 18.2	31.4 17.5	33.0 17.0	33.3 16.5	32.4 16.1	::	32.9 17.3	25.1	..
11 ตาก	TAK	32.4 18.5	32.7 18.4	31.0 17.6	30.2 17.4	29.9 15.9	29.2 14.3	28.0 13.2	30.5 16.5	23.5	23.3
12 พิษณุโลก	PHITSANULOK	33.3 21.5	33.5 20.7	32.3 20.0	32.2 20.4	31.2 18.6	31.2 17.6	29.8 16.9	31.2 19.4	25.3	24.7
13 แม่สอด	Mae Sot	33.4 17.6	33.5 17.0	30.3 17.3	30.1 15.7	28.9 14.3	28.7 14.0	12.9	30.8 15.5	23.2	23.1
14 เพชรบูรณ์	PHETCHABUN	34.0 18.8	34.3 18.3	32.6 17.9	30.8 18.2	31.3 16.2	30.8 15.5	30.1 15.0	32.0 17.1	24.6	23.2
15 หล่มสัก	Lom Sak	33.0 17.7	32.6 18.2	31.2 18.7	17.6	..	28.8 ..	15.5	31.4 17.5	24.5	..
16 วิเชียรบุรี	Wichian Buri	32.0 18.9	33.2 18.0	32.5 18.2	30.8 18.1	30.4 17.1	30.3 16.1	30.9 16.9	31.4 17.6	24.5	..
ภาคตะวันออกเฉียงเหนือ	**NORTHEASTERN PART**										
1 หนองคาย	NONG KHAI	31.1 18.5	31.0 18.2	29.7 19.0	28.6 17.0	28.3 15.5	13.6	27.0 13.8	29.3 16.5	22.9	22.9
2 เลย	LOEI	31.3 16.6	31.2 15.7	29.0 16.0	28.8 17.0	28.9 13.3	28.0 11.8	27.5 10.4	29.5 14.4	22.0	21.5
3 อุดรธานี	UDON THANI	30.2 18.7	30.5 17.7	29.5 19.0	29.5 18.2	28.0 16.0	27.4 16.0	26.2 14.4	28.8 17.1	23.0	22.4
4 สกลนคร	SAKON NAKHON	32.1 18.3	31.0 17.5	30.0 17.6	28.5 16.8	28.5 13.5	27.6 13.5	27.2 12.6	27.3 15.6	21.5	22.0
5 นครพนม	NAKHON PHANOM	31.7 17.2	30.6 19.5	29.4 17.6	27.2 15.8	27.7 15.3	27.5 15.5	27.4 13.1	28.8 16.3	22.6	22.0
6 มุกดาหาร	Mukdahan	29.9 18.0	29.8 18.1	27.5 16.9	26.8 17.6	26.6 16.0	26.1 15.9	25.6 13.9	27.5 16.6	22.1	22.1
7 ขอนแก่น	KHON KAEN	31.7 18.7	32.2 18.3	30.2 17.0	29.6 17.7	28.7 16.3	28.8 16.7	27.5 14.2	29.8 17.0	23.4	23.1
8 โกสุมพิสัย	Kosum Phisai	31.1 19.2	31.0 18.3	30.8 18.4	29.6 18.1	29.2 15.8	28.0 17.2	14.1	30.0 17.3	23.7	..
9 ร้อยเอ็ด	ROI ET	31.0 18.8	31.2 18.7	29.6 18.5	28.2 18.1	28.0 17.2	27.4 17.7	27.5 14.5	29.0 17.6	23.3	23.2
10 ชัยภูมิ	CHAIYAPHUM	30.8 20.2	31.5 19.6	30.0 21.3	29.0 19.5	28.4 19.0	28.0 19.4	27.0 15.1	29.2 19.2	24.2	23.6
11 อุบลราชธานี	UBON RATCHATHANI	32.1 20.4	32.2 19.4	30.9 19.8	30.5 19.4	29.6 17.9	29.2 18.7	27.8 17.8	30.3 19.1	24.7	23.9
12 สุรินทร์	SURIN	32.2 20.0	31.8 19.5	31.7 19.3	30.8 18.5	29.6 17.2	28.8 17.0	28.4 17.8	30.5 18.3	24.5	23.5
13 ท่าตูม	Tha Tum	31.4 19.0	31.1 19.1	30.3 18.8	29.3 19.1	28.5 17.1	28.1 18.3	27.8 16.0	29.5 18.2	23.9	..
14 นางรอง	Nang Rong	32.0 20.0	31.8 19.8	31.2 19.5	30.0 18.2	29.6 17.2	29.0 17.0	18.0	30.6 18.5	24.6	..

สถานี	Station	อุณหภูมิสูงสุดและต่ำสุดเป็นองศา ซ. Max. and Min. Temperature in degree C. 6	7	8	9	10	11	12	เฉลี่ยสูงสุด ต่ำสุด Average Max. Min.	เฉลี่ยในสัปดาห์ Weekly Mean	ค่าปกติประจำเดือน Monthly Normal
15 นครราชสีมา	NAKHON RATCHASIMA	31.8 18.1	31.7 18.2	31.2 18.5	30.4 17.6	28.9 16.4	28.8 16.6	28.7 16.9	30.2 17.5	23.9	23.2
16 โชคชัย	Chok Chai	31.8 17.9	30.8 18.1	29.9 16.3	29.3 16.5	28.8 15.5	27.9 15.0	.. 15.0	29.8 16.3	23.1	..
ภาคกลาง	**CENTRAL PART**										
1 นครสวรรค์	NAKHON SAWAN	33.3 21.1	33.1 20.9	33.3 21.1	31.8 18.0	31.3 18.8	31.0 16.9	29.8 17.4	31.9 19.2	25.6	24.6
2 ลพบุรี	LOP BURI	33.2 20.5	33.4 21.0	32.5 22.0	31.4 22.4	31.0 21.0	31.1 21.4	30.5 21.0	31.9 21.3	26.6	25.4
3 สุพรรณบุรี	SUPHAN BURI	32.5 20.2	32.0 21.4	32.5 21.5	30.5 20.0	30.7 18.5	30.4 18.5	29.5 18.5	31.1 19.8	25.5	24.9
4 กาญจนบุรี	KANCHANABURI	32.6 20.5	31.6 19.0	30.5 19.1	30.0 19.2	30.0 17.6	29.8 18.4	29.3 19.5	30.5 19.0	24.8	24.3
5 ทองผาภูมิ	Thong Pha Phum	32.8 19.0	33.2 17.0	32.0 17.0	31.9 16.8	30.8 15.4	30.3 14.4	30.9 15.0	31.7 16.4	24.1	..
6 สนามบินดอนเมือง	Dong Muang Airport	32.6 22.3	32.3 23.0	33.0 22.8	32.3 21.6	31.5 19.8	30.8 19.0	31.4 20.7	32.0 21.3	26.7	25.9
7 พระนคร	PHRA NAKHON	33.0 23.0	33.2 22.4	32.3 22.6	31.4 21.2	30.9 20.3	31.1 19.5	31.2 19.8	31.9 21.3	26.6	25.9
8 ศูนย์วิจัย ฯ บางนา	Bang Na	31.6 22.7	32.1 22.6	31.0 22.0	30.3 20.7	29.8 20.5	29.9 19.0	29.2 20.5	30.6 21.1	25.9	..
ภาคตะวันออก	**EASTERN PART**										
1 ปราจีนบุรี	PRACHIN BURI	33.0 21.5	33.0 21.2	30.8 21.4	31.0 21.9	30.5 20.3	.. 20.6	30.0 21.7	31.4 21.2	26.3	25.5
2 กบินทร์บุรี	Kabin Buri	32.8 20.9	33.0 22.1	30.4 20.3	29.9 21.3	30.1 20.7	29.5 20.7	.. 21.4	31.0 21.1	26.1	..
3 อรัญประเทศ	Aranyaprathet	32.3 20.5	32.0 21.0	31.5 21.0	31.0 20.0	30.0 18.7	29.5 18.5	29.5 19.0	30.8 19.8	25.3	24.6
4 ชลบุรี	CHON BURI	34.2 21.2	34.5 22.5	33.0 21.9	32.1 21.0	31.9 20.1	31.5 19.5	30.9 20.5	32.6 21.0	26.8	25.7
5 เกาะสีชัง	Ko Si Chang	31.2 22.0	32.2 22.3	31.2 22.0	30.4 23.8	29.5 22.7	29.2 22.1	29.4 22.3	30.4 22.5	26.5	26.4
6 สัตหีบ	Sattahip	32.9 22.4	33.6 22.3	33.5 21.8	34.7 20.1	32.7 20.0	31.6 20.0	31.9 21.2	33.0 21.1	27.1	27.2
7 ระยอง	RAYONG	32.2 21.6	31.4 21.6	32.3 21.4	32.1 20.7	31.0 20.4	32.0 20.1	.. 21.3	31.8 21.0	26.4	..
8 จันทบุรี	CHANTHABURI	32.3 21.5	32.0 21.5	31.4 21.7	30.0 22.0	29.8 21.7	29.6 20.0	29.0 21.2	30.6 21.4	26.0	25.6
9 คลองใหญ่	Khlong Yai	30.2 20.2	34.2 22.0	33.2 20.8	32.4 19.8	32.2 22.5	32.4 20.8	31.8 25.5	32.3 21.7	27.0	26.2
ภาคใต้	**SOUTHERN PART**										
1 หัวหิน	Hua Hin	30.0 23.1	30.2 22.3	29.2 22.4	28.5 22.9	29.2 21.3	28.3 22.1	28.2 22.3	29.1 22.3	25.7	25.3
2 ประจวบคีรีขันธ์	PRACHUAP KHIRI KHAN	29.0 21.4	30.5 20.9	30.3 20.5	29.0 21.5	29.6 22.9	28.7 23.7	29.0 23.7	29.4 22.1	25.8	25.0
3 ชุมพร	CHUMPHON	30.0 21.6	31.1 20.2	30.4 20.6	30.3 20.7	30.0 19.8	30.0 20.2	29.9 22.1	30.2 20.7	25.5	24.9
4 สุราษฎร์ธานี	SURAT THANI	28.0 21.5	28.8 23.0	29.2 22.4	29.7 21.8	29.1 22.2	29.6 21.9	27.6 24.3	28.9 22.4	25.7	25.6
5 เกาะสมุย	Ko Samui	28.0 22.0	28.0 22.8	29.3 24.4	29.0 24.1	28.9 24.2	29.4 24.5	27.8 25.0	28.6 23.9	26.3	..
6 นครศรีธรรมราช	NAKHON SI THAMMARAT	29.2 23.0	29.0 23.3	27.8 24.3	29.7 24.0	28.1 23.7	29.1 23.7	27.9 24.0	28.7 23.7	26.2	25.8
7 สงขลา	SONGKHLA	29.9 25.0	29.6 22.8	29.9 23.4	29.2 24.4	28.8 22.7	29.5 24.0	28.5 24.4	29.3 23.8	26.6	26.6
8 ปัตตานี	PATTANI	28.7 22.9	29.5 23.0	28.6 23.9	28.3 23.9	27.9 23.0	28.0 22.9	25.1 23.5	28.0 23.3	25.7	25.8
9 นราธิวาส	NARATHIWAT	30.0 23.7	28.1 23.4	30.0 25.8	29.6 23.5	27.5 24.2	29.7 24.6	26.0 24.7	28.7 24.3	26.5	25.8
10 ระนอง	RANONG	33.1 21.0	32.6 20.4	32.8 21.5	32.0 21.1	32.0 21.2	29.4 20.5	30.9 22.4	31.8 21.2	26.5	25.7
11 ภูเก็ต	PHUKET	31.0 23.2	31.3 24.7	31.4 24.4	31.2 23.8	31.4 23.4	30.5 24.3	30.5 24.7	31.0 24.1	27.6	27.2
12 สนามบินภูเก็ต	Phuket Airport	31.5 21.9	31.3 23.8	31.2 22.1	31.0 22.3	30.5 22.4	30.8 23.9	31.2 23.7	31.1 22.9	27.0	26.5
13 สนามบินตรัง	Trang Airport	30.5 24.0	30.7 22.7	30.2 21.9	28.5 22.8	28.6 22.9	28.2 22.4	29.2 23.4	29.4 22.9	26.2	26.5

แก้ไขเพิ่มเติมรายงานอากาศประจำสัปดาห์ฉบับที่ ๔๙/๒๕๑๔ เนื่องจากได้รับรายงานภายหลัง

Correction in weekly weather report No. 49/1971 for late report rainfall data

สถานีฝน	Station	วันที่และจำนวนน้ำฝนเป็นมิลลิเมตร Date and amount of rainfall in millimeters							ฝนรวม มม. Total rainfall mm.	ฝนรวมตั้งแต่ 1 มกราคม Accumulative rainfall since 1 January	
		พฤศจิกายน November				ธันวาคม December				ปริมาณ มม. Amount mm.	สูงต่ำกว่าปกติ Above or below Normal
		29	30	1	2	3	4	5.			
ภาคใต้	**Southern Part**										
18 กาญจนดิษฐ์	Kanchanadit						45.4		99.6	..	
22 ท่าศาลา	Tha Sala							6.7	308.1	..	
36 หนองจิก	Nong Chik						72.5		355.0	..	
41 ยะลา	YALA							85.2	228.3	1685.4	..
42 ยะหา	Yaha							27.0	125.6	..	
43 รามัน	Raman							52.1	283.9	..	
44 บันังสตา	Bannang Satar							21.3	88.4	1539.1	
47 ยิ่งอ	Yi-ngo							50.3	374.3	..	
48 ระแงะ	Rangae							93.0	368.0	1835.8	
49 ตากใบ	Tak Bai							58.5	203.0	1990.3	
50 สุไหงโกลก	Sungai Kolok							70.0	303.9	2589.4	
55 กะปง	Kapong						7.1		27.9	3525.4	
62 อาวลึก	Ao Luk							5.9	75.7	2342.4	
64 ตรัง	TRANG							55.6	70.9	..	

พิมพ์ที่ ร.พ. กรมอุตุนิยมวิทยา สำนักนายกรัฐมนตรี

บางกะปิ พระนคร

นาวาโท ธำรง กิติสิน ผู้พิมพ์โฆษณา 2514

กรมอุตุนิยมวิทยา สำนักนายกรัฐมนตรี

รายงานอากาศประจำสัปดาห์ ระหว่างวันที่ ๑๓ – ๑๙ ธันวาคม ๒๕๑๔

และ

การคาดหมายลักษณะอากาศ ระหว่างวันที่ ๒๐ – ๒๖ ธันวาคม ๒๕๑๔

ฉบับที่ ๕๑/๒๕๑๔

นาวาเอก ดร. เจริญ เจริญรัชต์ภาคย์

อธิบดีกรมอุตุนิยมวิทยา

METEOROLOGICAL DEPARTMENT
OFFICE OF THE PRIME MINISTER
BANGKOK, THAILAND

ATMOSPHERIC
LIBRARY
DEC 21
N.O.A.A.
U. S. Dept. of C

WEEKLY WEATHER REPORT

DURING THE PERIOD 13 – 19 DECEMBER 1971

AND

WEATHER OUTLOOK

DURING 20 – 26 DECEMBER 1971

No. 51/1971

Charoen Charoen-rajapark

Captain, R.T.N.

Director – General

การคาดหมายลักษณะอากาศใน ๗ วันข้างหน้า
ตั้งแต่วันที่ ๒๐ – ๒๖ ธันวาคม ๒๕๑๔

ลักษณะทั่วไป

บริเวณความกดอากาศสูงในประเทศจีนซึ่งแผ่ลงมาปกคลุมประเทศไทยจะมีกำลังแรงขึ้นในระยะครึ่งหลังของสัปดาห์

ภาคเหนือ ภาคตะวันออกเฉียงเหนือ ภาคกลาง ภาคตะวันออก อ่าวไทย ฝั่งตะวันออก	จะมีฝนเล็กน้อยเป็นบางแห่งในระยะครึ่งแรกของสัปดาห์ ส่วนในครึ่งหลังของสัปดาห์ ท้องฟ้าโปร่ง เป็นส่วนมากและอุณหภูมิจะลดลงเล็กน้อย
อ่าวไทย ฝั่งตะวันตก	ตลอดสัปดาห์จะมีฝนหรือฝนฟ้าคะนองเป็นแห่ง ๆ โดยเฉพาะทางตอนล่างของอ่าว
ภาคใต้ ฝั่งตะวันตก	ตลอดสัปดาห์จะมีฝนหรือฝนฟ้าคะนองเป็นแห่ง ๆ
พระนคร และ ธนบุรี	จะมีฝนเล็กน้อยเป็นบางแห่งในระยะครึ่งแรกของสัปดาห์ ส่วนในครึ่งหลังของสัปดาห์ ท้องฟ้าโปร่ง เป็นส่วนมากและอุณหภูมิจะลดลงเล็กน้อย.

กรมอุตุนิยมวิทยา

๒๐ ธ.ค. ๑๔

Weather outlook for the period 20 - 26 December 1971

General Situation

The ridge of the high pressure area over China which has covered Thailand is expected to intensify during the second half of the week.

Northern Part: Northeastern Part: Central Part: Eastern Part: Gulf of Thailand, East Coast:	Light isolated showers during the first half of the week while mostly fair and slight decrease in temperatures during the second half.
Gulf of Thailand, West Coast:	Throughout the week, isolated showers or thundershowers particularly over the southern portion.
Southern Thailand, West Coast:	Throughout the week, isolated showers or thundershowers.
Phra Nakhon & Thonburi:	Light isolated showers during the first half of the week while mostly fair and slight decrease in temperature during the second half.

Meteorological Department
20 December 1971

สรุปลักษณะอากาศทั่วไปในรอบสัปดาห์
ตั้งแต่วันที่ ๑๓ – ๑๙ ธันวาคม ๒๕๑๔

๑. ในตอนต้นสัปดาห์ลิ่มความกดอากาศสูงที่ปกคลุมประเทศไทยตอนบนได้ทวีกำลังแรงขึ้นเล็กน้อยและได้อ่อนกำลังลงในตอนกลางสัปดาห์ ส่วนในตอนปลายสัปดาห์บริเวณความกดอากาศสูงในประเทศจีนได้ทวีกำลังแรงขึ้นและได้แผ่ลงมาปกคลุมประเทศไทยตอนบน

ในตอนต้นสัปดาห์อากาศในบริเวณประเทศไทยตอนบนได้เย็นลงเล็กน้อยและกลับอุ่นขึ้นในตอนกลางสัปดาห์ ในตอนปลายสัปดาห์อากาศกลับเย็นลงอีก ในระหว่างสัปดาห์ปรากฏว่ามีฝนและฝนฟ้าคะนองเกือบทั่วไปในบริเวณตอนล่างของอ่าวไทยฝั่งตะวันตก ส่วนภาคใต้ฝั่งตะวันตกและภาคเหนือมีฝนเป็นแห่ง ๆ ภาคอื่น ๆ ที่เหลือมีฝนเล็กน้อยเป็นบางแห่ง

๒. ในระหว่างสัปดาห์ปรากฏว่าอุณหภูมิต่ำสุดในภาคต่าง ๆ ของประเทศไทยมีดังนี้.–

ภาคเหนือ	๖.๖°ซ.ที่	อ.เมือง	จ.เชียงราย	เมื่อวันที่ ๑๓ ธันวาคม
ภาคตะวันออกเฉียงเหนือ	๙.๓°ซ.ที่	อ.เมือง	จ.เลย	" ๑๘ "
ภาคกลาง	๑๒.๐°ซ.ที่	อ.ทองผาภูมิ	จ.กาญจนบุรี	" ๑๘ "
ภาคตะวันออก	๑๗.๐°ซ.ที่	อ.อรัญประเทศ	จ.ปราจีนบุรี	" ๑๔ "
ภาคใต้	๑๗.๘°ซ.ที่	อ.เมือง	จ.ชุมพร	" ๑๔ "

กรมอุตุนิยมวิทยา
๒๐ ธ.ค.๑๔

General Situation
Period 13 - 19 December 1971

1. In the first period of the week, the wedge of anticyclone which had covered Upper Thailand slightly intensified but later weakened in the middle period. During the week-end period, the intensifying anticyclone in China extended its wedge to cover Upper Thailand.

In general, slight cooler weather occurred over Upper Thailand during the first period of the week. Relatively warmer weather took place in the middle period. The weather became cooler again in the week-end period.

During the week, almost widespread rain and thunder rainshowers were experienced in the Gulf of Thailand West Coast, with isolated rainshowers occurred in the Southern Thailand West Coast and northern Thailand, while local showers were reported in the remaining parts.

2. During the week the lowest temperatures in the various parts of Thailand were as follows:-

Northern Part	6.6°C.at Chiang Rai	on 13	December
Northeastern Part	9.3°C.at Loei	" 18	"
Central Part	12.0°C.at Thong Pha Phum	" 18	"
Eastern Part	17.0°C.at Aranyaprathet	" 14	"
Southern Part	17.8°C.at Chumphon	" 14	"

Meteorological Department
20 December 1971

ข่าวอากาศเพื่อการเกษตรประจำสัปดาห์

เมื่อวันที่ ๑๓ - ๑๙ ธันวาคม มีลักษณะอากาศซึ่งพอสรุปได้ดังต่อไปนี้:-

ในตอนต้นสัปดาห์ สิ่งความกดอากาศสูงที่ปกคลุมประเทศไทยตอนบนได้หวีกำลังแรงขึ้นเล็กน้อย และได้อ่อนกำลังลงในตอนกลางสัปดาห์ ส่วนในตอนปลายสัปดาห์บริเวณความกดอากาศสูงในประเทศจีนได้หวีกำลังแรงขึ้น และแผ่ลงมาประเทศไทยตอนบน

ในตอนต้นสัปดาห์อากาศในบริเวณประเทศไทยตอนบนได้เย็นลงเล็กน้อย และกลับอุ่นขึ้นในตอนกลางสัปดาห์ ในตอนปลายสัปดาห์อากาศกลับเย็นลงอีก ในระหว่างสัปดาห์ปรากฏว่ามีฝนและฝนฟ้าคะนองเกือบทั่วไปในบริเวณตอนล่างของอ่าวไทยฝั่งตะวันตก ส่วนภาคใต้ฝั่งตะวันตก และภาคเหนือมีฝนเป็นแห่ง ๆ ภาคอื่น ๆ ที่เหลือมีฝนเล็กน้อยเป็นบางแห่ง.

ข้อควรทราบ

ในสัปดาห์นี้บริเวณประเทศไทยตอนบนยังคงมีอากาศเย็น และคาดว่าในระยะครึ่งหลังของสัปดาห์ระดับอุณหภูมิจะลดลงเล็กน้อย แต่ก่อนที่อากาศจะเย็นลงอาจมีฝนเล็กน้อยได้เป็นบางแห่งบางตำบลในภาคเหนือ ภาคตะวันออกเฉียงเหนือ ภาคกลาง และภาคตะวันออก ดังนั้นกสิกรควรระมัดระวังผลิตผลที่เก็บเกี่ยวและตากทิ้งไว้ในที่โล่งแจ้งจะได้รับความเสียหายจากฝนที่ตกลงมาในสัปดาห์นี้ไว้ด้วย สำหรับภาคใต้ตอนล่างตลอดสัปดาห์คงมีฝนหรือฝนฟ้าคะนองเป็นแห่ง ๆ.

กองอากาศเกษตร กรมอุตุนิยมวิทยา

๒๐ ธันวาคม ๒๕๑๔

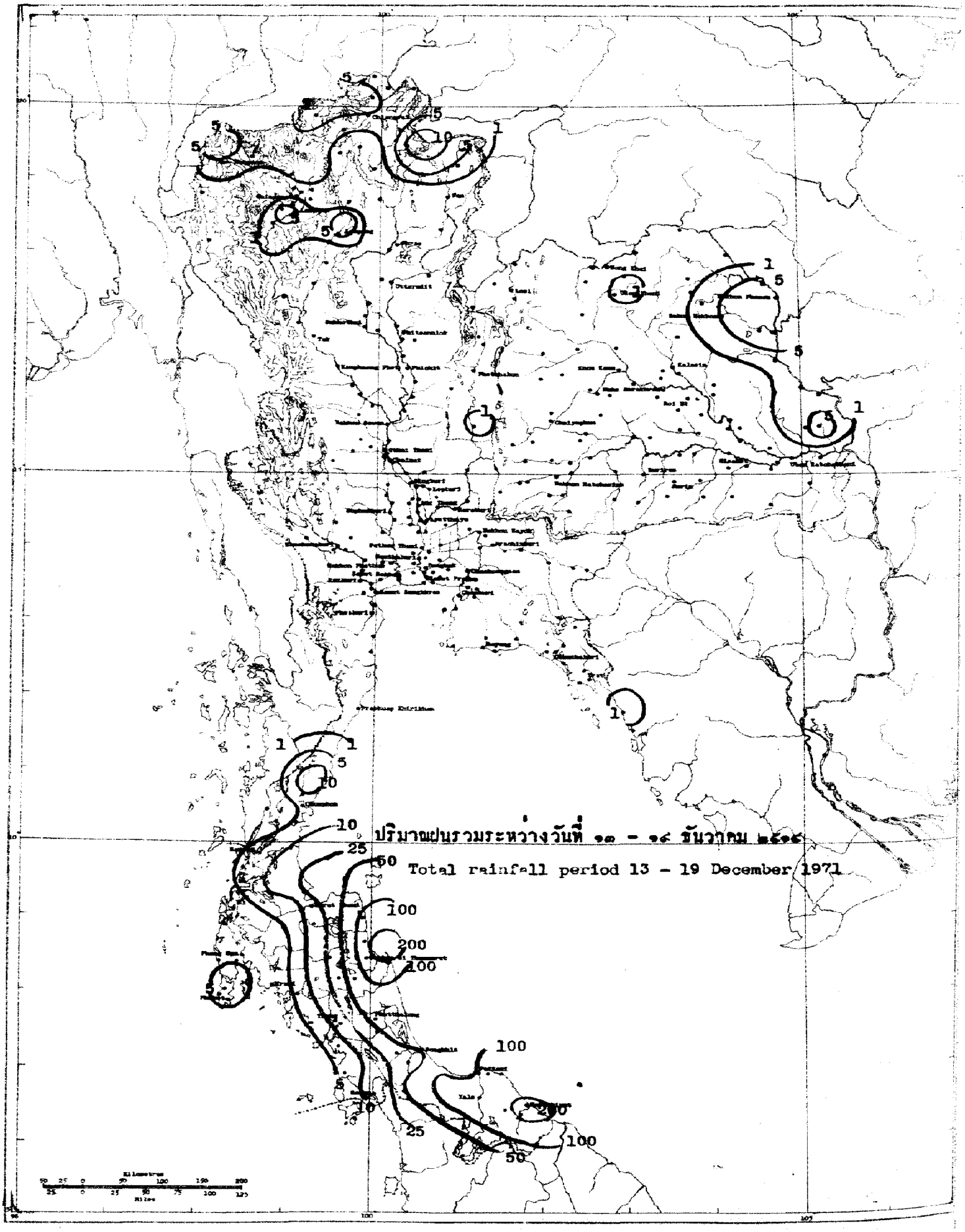
ปริมาณฝนรวมระหว่างวันที่ ๑๓ - ๑๙ ธันวาคม ๒๕๑๔
Total rainfall period 13 - 19 December 1971

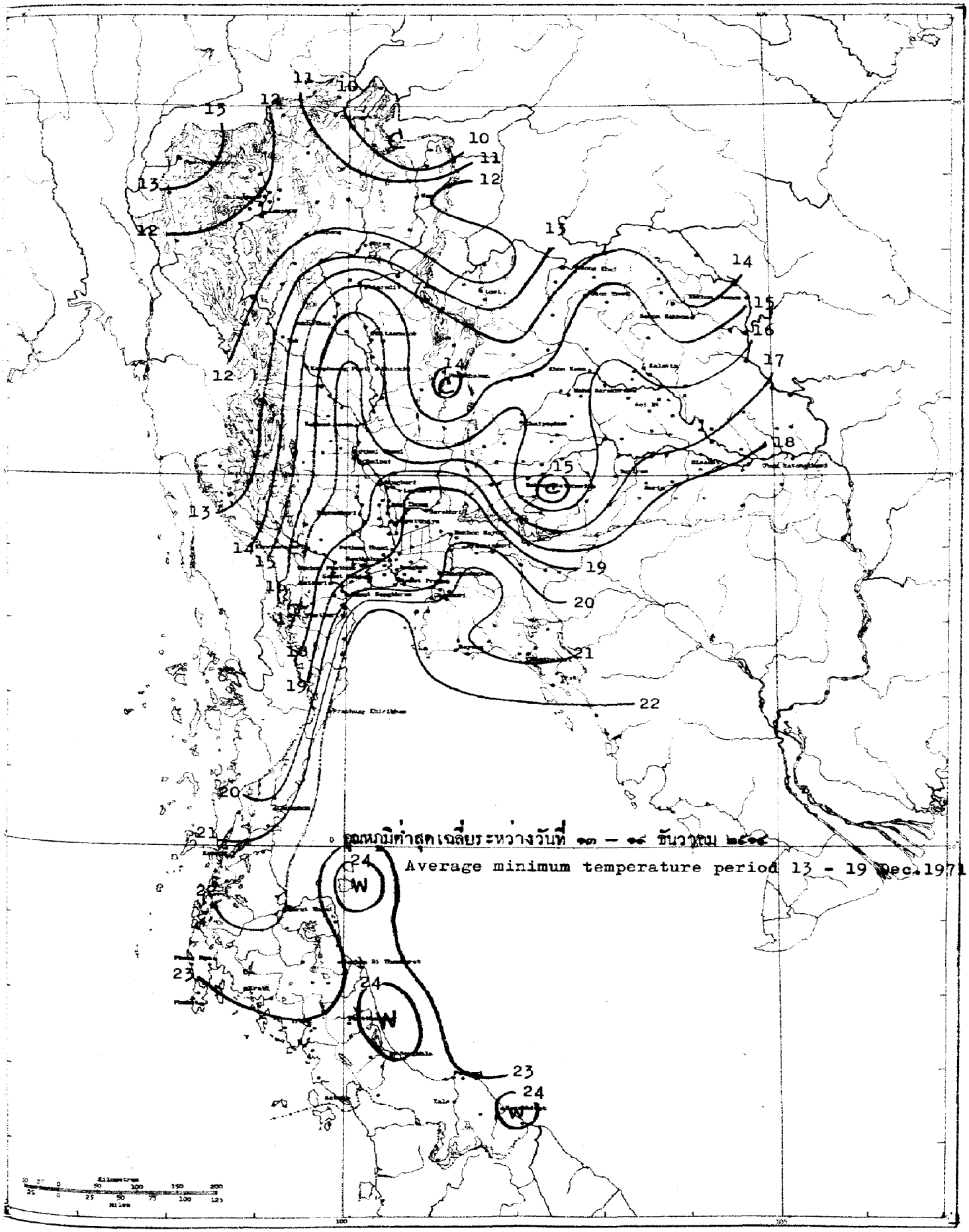
อุณหภูมิต่ำสุดเฉลี่ยระหว่างวันที่ ๑๓ – ๑๙ ธันวาคม ๒๕๑๔
Average minimum temperature period 13 - 19 Dec.1971

สถานีฝน	Station	วันที่และจำนวนน้ำฝนเป็นมิลลิเมตร Date and amount of rainfall in millimetres ธันวาคม December 13	14	15	16	17	18	19	ฝนรวม มม. Total rainfall mm.	ฝนรวมตั้งแต่ 1 มกราคม Accumulative rainfall since 1 January ปริมาณ มม. Amount mm.	สูงต่ำกว่าปกติ Above or below Normal
ภาคเหนือ	**NORTHERN PART**										
1 **เชียงราย**	**CHIANG RAI***					5.5			5.5	2180.4	+533.3
2 แม่สาย	Mae Sai								0.0	1815.7	
3 เชียงแสน	Chiang Saen					4.2			4.2	1806.7	
4 เชียงของ	Chiang Khong								0.0	1783.5	
5 แม่จัน	Mae Chan								0.0	..	
6 แม่สรวย	Mae Suai					2.4			2.4	1680.1	
7 เทิง	Thoeng					3.7			3.7	1478.3	
8 เชียงคำ	Chiang Kham					10.9			10.9	1306.9	
9 เวียงป่าเป้า	Wiang Pa Pao	..	..	..	..	..	..	..	..	..	
10 พาน	Phan								0.0	..	
11 แม่ใจ	Mae Chai								0.0	968.5	
12 พะเยา	Phayao					3.1			3.1	1221.4	
13 จุน	Chun					18.2			18.2	874.8	
14 **แม่ฮ่องสอน**	**MAE HONG SON***					4.7			4.7	1436.5	+223.9
15 ปาย	Pai								0.0	..	
16 ขุนยวม	Khun Yuam								0.0	1265.0	
17 แม่ลาน้อย	Mae La Noi	..	..	..	..	..	..	..	..	..	
18 แม่สะเรียง	Mae Sariang*					0.2			0.2	1346.0	+ 79.4
19 **เชียงใหม่**	**CHIANG MAI***					0.8			0.8	1442.8	+158.5
20 ฝาง	Fang					8.2			8.2	1783.9	
21 แม่อาย	Mae Ai	..	..	..	..	..	..	..	..	..	
22 เชียงดาว	Chiang Dao	..	..	..	..	..	..	..	..	..	
23 แม่แตง	Mae Taeng					3.3			3.3	1536.1	
24 แม่ริม	Mae Rim								0.0	1238.7	
25 สันทราย	San Sai					3.6			3.6	1540.5	
26 ดอยสะเก็ด	Doi Saket								0.0	1376.7	
27 สันกำแพง	San Kamphaeng								0.0	..	
28 หางดง	Hang Dong					0.3			0.3	1290.9	
29 สารภี	Saraphi								0.0	979.3	
30 สันป่าตอง	San Pa Tong					7.5			7.5	1019.9	
31 จอมทอง	Chom Thong								0.0	1013.0	
32 ฮอด	Hot					3.5			3.5	1123.8	
33 **ลำพูน**	**LAMPHUN**					4.1			4.1	934.1	..
34 ป่าซาง	Pa Sang					3.4			3.4	1066.4	
35 ลี้	Li					2.4			2.4	..	
36 **ลำปาง**	**LAMPANG***					5.8			5.8	1317.4	+325.4
37 งาว	Ngao	..	..	..	..	..	..	..	..	..	
38 แจ้ห่ม	Chae Hom	..	..	..	..	..	..	..	..	..	
39 เกาะคา	Ko Kha								0.0	1115.8	
40 สบปราบ	Sop Prap					0.3			0.3	1081.9	

สถานีฝน	Station	วันที่และจำนวนน้ำฝนเป็นมิลลิเมตร Date and amount of rainfall in millimeters							ฝนรวม มม. Total rainfall mm.	ฝนรวมตั้งแต่ 1 มกราคม Accumulative rainfall since 1 January	
		ธันวาคม December								ปริมาณ มม. Amount mm.	สูงต่ำกว่าปกติ Above or below Normal
		13	14	15	16	17	18	19			
41 เถิน	Thoen								0.0	1480.9	
42 แม่พริก	Mae Phrik								0.0	..	
43 แพร่	PHRAE*								0.0	1410.4	+405.9
44 สอง	Song								0.0	1400.7	
45 สูงเม่น	Sung Men								0.0	..	
46 เด่นชัย	Den Chai								0.0	1282.2	
47 น่าน	NAN*					T			T	1258.0	+148.2
48 ทุ่งช้าง	Thung Chang					8.0			8.0	1479.2	
49 เชียงกลาง	Chiang Klang	..	..	..	..	..	..	..	..	..	
50 ท่าวังผา	Tha Wang Pha*					1.0			1.0	1481.3	
51 ปัว	Pua								0.0	1471.2	
52 สา	Sa								0.0	1505.6	
53 นาน้อย	Na Noi								0.0	985.0	
54 อุตรดิตถ์	UTTARADIT*								0.0	1734.2	+256.6
55 ฟากท่า	Fak Tha								0.0	1017.6	
56 น้ำปาด	Nam Pat								0.0	1213.4	
57 สนามบินอุตรดิตถ์	Uttaradit Airport*								0.0	1656.4	
58 ท่าปลา	Tha Pla								0.0	1728.0	
59 ลับแล	Laplae								0.0	1901.9	
60 ตาก	TAK*								0.0	1049.9	+260.8
61 เขื่อนภูมิพล	Bhumibol Dam*								0.0	1014.5	
62 บ้านตาก	Ban Tak								0.0	873.6	
63 แม่ระมาด	Mae Ramat	..	..	..	..	..	..	..	..	..	
64 แม่สอด	Mae Sot*								0.0	1627.6	+147.7
65 สุโขทัย	SUKHOTHAI								0.0	865.0	..
66 ทุ่งเสลี่ยม	Thung Saliam								0.0	..	
67 สวรรคโลก	Sawankhalok								0.0	1192.1	
68 กงไกรลาศ	Kong Krailat								0.0	1301.5	
69 บ้านด่านลานหอย	Ban Dan Lan Hoi	..	..	..	..	..	..	..	..	..	
70 พิษณุโลก	PHITSANULOK*								0.0	1550.8	+192.5
71 นครไทย	Nakhon Thai	..	..	..	..	..	..	..	..	..	
72 พรหมพิราม	Phrom Phiram								0.0	1177.8	
73 วังทอง	Wang Thong								0.0	1215.3	
74 บางกระทุ่ม	Bang Krathum								0.0	1359.8	
75 กำแพงเพชร	KAMPHAENG PHET								0.0	1190.9	+352.4
76 พรานกระต่าย	Phan Kratai								..	..	
77 คลองขลุง	Khlong Khlung								0.0	..	
78 ขาณุวรลักษบุรี	Khanu Woralaksaburi								0.0	1591.3	
79 พิจิตร	PHICHIT								0.0	1228.9	-132.6
80 สามง่าม	Sam Ngam	..	..	..	..	..	..	..	..	..	
81 ตะพานหิน	Taphan Hin								0.0	1097.2	

สถานีฝน	Station	วันที่และจำนวนน้ำฝนเป็นมิลลิเมตร Date and amount of rainfall in millimeters ธันวาคม December 13	14	15	16	17	18	19	ฝนรวม มม. Total rainfall mm.	ฝนรวมตั้งแต่ 1 มกราคม Accumulative rainfall since 1 January ปริมาณ มม. Amount mm.	สูงต่ำกว่าปกติ Above or below Normal
82 บางมูลนาก	Bang Mun Nak								0.0	..	
83 โพทะเล	Pho Thale	..	..	..	..	..	..	..	..	..	
84 เพชรบูรณ์	PHETCHABUN *								0.0	872.8	-290.6
85 หล่มเก่า	Lom Kao								0.0	1081.9	
86 หล่มสัก	Lom Sak *								0.0	971.6	
87 ชนแดน	Chon Daen								0.0	1230.1	
88 หนองไผ่	Nong Phai								0.0	928.7	
89 วิเชียรบุรี	Wichian Buri *							1.1	1.1	1078.9	
ภาคตะวันออกเฉียงเหนือ	**NORTHEASTERN PART**										
1 เลย	LOEI *								0.0	1049.1	-241.3
2 เชียงคาน	Chiang Khan								0.0	906.8	
3 ท่าลี่	Tha Li								0.0	967.6	
4 ด่านซ้าย	Dan Sai								0.0	967.0	
5 วังสพุง	Wang Saphung								0.0	1119.9	
6 หนองคาย	NONG KHAI *							0.2	0.2	1803.1	+181.1
7 ศรีเชียงใหม่	Si Chiang Mai								0.0	1415.6	
8 ท่าบ่อ	Tha Bo								0.0	1613.4	
9 โพนพิสัย	Phon Phisai								0.0	1812.8	
10 บึงกาฬ	Bung Kan								0.0	2192.5	
11 เซกา	Seka	..	..	..	..	..	..	..	0.0	1495.6	
12 อุดรธานี	UDON THANI *							1.7	1.7	1453.9	+147.3
13 เพ็ญ	Phen								0.0	2327.9	
14 กุมภวาปี	Kumphawapi								0.0	1122.4	
15 หนองหาร	Nong Han								0.0	1406.2	
16 หนองบัวลำภู	Nong Bua Lam Phu	..	..	..	..	..	..	..	..	..	
17 สกลนคร	SAKON NAKHON *						T	8.2	8.2	1971.7	+525.1
18 วานรนิวาส	Wanon Niwat								0.0	..	
19 สว่างแดนดิน	Sawang Daen Din								0.0	1350.7	
20 พรรณานิคม	Phanna Nikhom								0.0	1529.0	
21 นครพนม	NAKHON PHANOM *							8.4	8.4	2001.6	-101.9
22 บ้านแพง	Ban Phaeng								0.0	2278.3	
23 ท่าอุเทน	Tha Uthen	..	..	..	..	..	..	..	..	..	
24 นาแก	Na Kae								0.0	1536.3	
25 ธาตุพนม	That Phanom								0.0	1644.3	
26 มุกดาหาร	Mukdahan *						T	5.0	5.0	1773.9	+446.3
27 กาฬสินธุ์	KALASIN								0.0	1291.7	-115.8
28 ยางตลาด	Yang Talat								0.0	1445.9	
29 สหัสขันธ์	Sahatsakhan								0.0	..	
30 กุฉินารายณ์	Kuchinarai	..	..	..	..	..	..	..	..	..	
31 กมลาไสย	Kamalasai								0.0	1501.6	
32 ร้อยเอ็ด	ROI ET *							0.2	0.2	1574.4	+232.9

สถานีฝน	Station	วันที่และจำนวนน้ำฝนเป็นมิลลิเมตร Date and amount of rainfall in millimeters ธันวาคม December 13	14	15	16	17	18	19	ฝนรวม มม. Total rainfall mm.	ฝนรวมตั้งแต่ 1 มกราคม Accumulative rainfall since 1 January ปริมาณ มม. Amount mm.	สูงต่ำกว่าปกติ Above or below Normal
33 โพนทอง	Phon Thong								0.0	..	
34 ธวัชบุรี	Thawatchaburi								0.0	1740.0	
35 อาจสามารถ	At Samat								0.0	1609.3	
36 เสลภูมิ	Selaphum								..	..	
37 จตุรพักตร์พิมาน	Chaturaphak Phiman								0.0	1128.3	
38 เกษตรวิสัย	Kaset Wisai								0.0	1442.7	
39 สุวรรณภูมิ	Suwannaphum								0.0	1657.2	
40 มหาสารคาม	MAHA SARAKHAM								0.0	1437.5	+200.3
41 เชียงยืน	Chiang Yun								0.0	1019.7	
42 กันทรวิชัย	Kantharawichai								0.0	1033.5	
43 โกสุมพิสัย	Kosum Phisai*								0.0	1152.0	
44 บรบือ	Borabu								0.0	1296.3	
45 วาปีปทุม	Wapi Pathum								0.0	1130.2	
46 พยัคฆภูมิพิสัย	Phayakkhaphum Phisai								0.0	1306.0	
47 ขอนแก่น	KHON KAEN*								0.0	1174.4	- 79.6
48 น้ำพอง	Nam Phong								..	..	
49 ภูเวียง	Phu Wiang								0.0	1292.8	
50 ชุมแพ	Chum Phae								0.0	1058.0	
51 มัญจาคีรี	Muncha Khiri								0.0	1000.8	
52 ชนบท	Chonnabot								0.0	1222.2	
53 บ้านไผ่	Ban Phai								0.0	1288.8	
54 พล	Phon								0.0	979.2	
55 หนองสองห้อง	Nong Song Hong								0.0	1119.7	
56 ชัยภูมิ	CHAIYAPHUM*								0.0	1170.6	+227.6
57 เกษตรสมบูรณ์	Kaset Sombun								..	..	
58 ภูเขียว	Phu Khieo								0.0	904.5	
59 ภอนสวรรค์	Khon Sawan								0.0	1092.2	
60 จัตุรัส	Chatturat								0.0	886.4	
61 บำเหน็จณรงค์	Bamnet Narong								0.0	910.3	
62 นครราชสีมา	NAKHON RATCHASIMA*								0.0	1014.3	-118.5
63 บัวใหญ่	Bua Yai								0.0	..	
64 คง	Khong								0.0	948.2	
65 ด่านขุนทด	Dan Khun Thot								0.0	941.5	
66 โนนไทย	Non Thai								0.0	767.3	
67 โนนสูง	Non Sung								0.0	988.7	
68 พิมาย	Phimai								0.0	1138.6	
69 สีคิ้ว	Sikhiu								0.0	956.1	
70 สูงเนิน	Sung Noen								0.0	1060.5	
71 ปักธงชัย	Pak Thong Chai								0.0	893.6	
72 โชคชัย	Chok Chai*								0.0	1013.8	
73 ครบุรี	Khon Buri								0.0	791.6	

สถานีฝน	Station	วันที่และจำนวนน้ำฝนเป็นมิลลิเมตร Date and amount of rainfall in millimeters ธันวาคม December 13	14	15	16	17	18	19	ฝนรวม มม. Total rainfall mm.	ฝนรวมตั้งแต่ 1 มกราคม Accumulative rainfall since 1 January ปริมาณ มม. Amount mm.	สูงต่ำกว่าปกติ Above or below Normal
74 **บุรีรัมย์**	**BURI RAM**								0.0	1383.8	+ 45.3
75 บุทไธสง	Phutthaisong	..	..	..	..	..	..	..	..	..	
76 สตึก	Satuk								0.0	984.0	
77 ลำปลายมาศ	Lam Phai Mat								0.0	1164.7	
78 นางรอง	Nang Rong*								0.0	1127.3	..
79 **สุรินทร์**	**SURIN***						T		T	1166.8	+ 32.3
80 รัตนบุรี	Rattanaburi								0.0	1222.8	
81 ท่าตูม	Tha Tum*							T	T	1488.9	
82 สีขรภูมิ	Sikhoraphum								0.0	1306.3	
83 ปราสาท	Prasat								0.0	..	
84 สังขะ	Sangkha								0.0	971.4	..
85 **ศรีสะเกษ**	**SI SA KET**								0.0	1071.7	-236.3
86 ราษีไศล	Rasi Salai								0.0	1320.6	
87 กันทรารมย์	Kanthararom								0.0	1186.1	
88 ขุขันธ์	Khukhan								0.0	1117.7	
89 ขุนหาญ	Khun Han								0.0	..	
90 กันทรลักษ์	Kantharalak								0.0	1133.1	..
91 **อุบลราชธานี**	**UBON RATCHATHANI***						T		T	1348.9	-329.8
92 เขมราฐ	Khemarat						0.7		0.7	1319.0	
93 อำนาจเจริญ	Amnat Charoen						2.0		2.0	..	
94 ยโสธร	Yasothon								0.0	1338.3	
95 ตระการพืชผล	Trakan Phutphon								0.0	1283.2	
96 มหาชนะชัย	Maha Chana Chai								0.0	1359.9	
97 เขื่องใน	Khuang Nai								0.0	1305.5	
98 โขงเจียม	Khong Chiam						7.8		7.8	1347.3	
99 เดชอุดม	Det Udom								0.0	1494.7	
100 บุณฑริก	Buntharik								0.0	..	
ภาคกลาง	**CENTRAL PART**										
1 **นครสวรรค์**	**NAKHON SAWAN***								0.0	985.6	-205.4
2 บรรพตพิสัย	Banphot Phisai								0.0	1067.5	
3 ชุมแสง	Chumsaeng								0.0	..	
4 หนองบัว	Nong Bua	..	..	..	..	..	..	..	..	..	
5 ลาดยาว	Lat Yao								0.0	965.8	
6 ท่าตะโก	Tha Tako								0.0	737.2	
7 พยุหคีรี	Phayuha Khiri								0.0	..	
8 ตากฟ้า	Takfa								0.0	1394.8	
9 **อุทัยธานี**	**UTHAI THANI**								0.0	1135.7	- 79.8
10 สว่างอารมณ์	Sawang Arom								0.0	..	
11 บ้านไร่	Ban Rai								0.0	..	
12 ทัพทัน	Thap than								0.0	1142.1	
13 หนองฉาง	Nong Chang								0.0	1300.6	

สถานีฝน	Station	วันที่และจำนวนน้ำฝนเป็นมิลลิเมตร Date and amount of rainfall in millimeters ธันวาคม December 13	14	15	16	17	18	19	ฝนรวม มม. Total rainfall mm.	ฝนรวมตั้งแต่ 1 มกราคม Accumulative rainfall since 1 January ปริมาณ มม. Amount mm.	สูงต่ำกว่าปกติ Above or below Normal
14 หนองขาหย่าง	Nong Khayang								0.0	..	
15 ชัยนาท	CHAI NAT								0.0	1024.4	-202.9
16 มโนรมย์	Manorom								0.0	945.2	
17 วัดสิงห์	Wat Sing								0.0	1063.3	
18 หันคา	Hankha								0.0	..	
19 สิงห์บุรี	SING BURI								0.0	776.2	-344.7
20 อินทร์บุรี	In Buri								0.0	1108.3	
21 บางระจัน	Bang Rachan								0.0	972.5	
22 พรหมบุรี	Phrom Buri								0.0	841.9	
23 ลพบุรี	LOP BURI*							T	T	1154.0	- 92.8
24 บ้านหมี่	Ban Mi								0.0	..	
25 บัวชุม	Bua Chum*								0.0	905.1	
26 ชัยบาดาล	Chai Badan								0.0	1083.6	
27 พัฒนานิคม	Phatthana Nikhom								..	..	
28 โคกสำโรง	Khok Samrong								0.0	750.5	
29 ท่าวุ้ง	Tha Wung								0.0	1068.9	
30 สุพรรณบุรี	SUPHAN BURI*								0.0	1061.1	-198.9
31 เดิมบางนางบวช	Doembang Nangbuat								0.0	750.7	
32 สามชุก	Sam Chuk								0.0	..	
33 ดอนเจดีย์	Don Chedi								0.0	..	
34 ศรีประจันต์	Si Phrachan								..	..	
35 อู่ทอง	U Thong								0.0	..	
36 บางปลาม้า	Bang Pa Ma								0.0	871.1	
37 สองพี่น้อง	Song Phi Nong								0.0	..	
38 อ่างทอง	ANG THONG								0.0	1109.6	-186.3
39 โพธิ์ทอง	Pho Thong								0.0	1307.1	
40 ไชโย	Chaiyo								0.0	..	
41 วิเศษชัยชาญ	Wiset Chai Chan								0.0	882.6	
42 ป่าโมก	Pa Mok								0.0	..	
43 สระบุรี	SARABURI								0.0	1943.0	+475.6
44 พระพุทธบาท	Phra Phutthabat								..	..	
45 บ้านหมอ	Ban Mo								0.0	945.0	
46 เสาไห้	Sao Hai								0.0	1021.7	
47 แก่งคอย	Kaeng Khio								0.0	1376.9	
48 หนองแค	Nong Khae								0.0	1319.4	
49 พระนครศรีอยุธยา	PHRA NAKHON SI AYUTTHAYA								0.0	..	..
50 ท่าเรือ	Tha Rua								0.0	917.0	
51 ผักไห่	Phak Hai								0.0	..	
52 บางบาล	Bang Ban								0.0	1528.3	
53 เสนา	Sena								0.0	..	
54 บางไทร	Bang Sai								0.0	1399.2	

สถานีฝน	Station	วันที่และจำนวนน้ำฝนเป็นมิลลิเมตร Date and amount of rainfall in millimeters							ฝนรวม มม. Total rainfall mm.	ฝนสะสมตั้งแต่ 1 มกราคม Accumulative rainfall since 1 January	
		ธันวาคม December								ปริมาณ มม. Amount mm.	สูงต่ำกว่าปกติ Above or below Normal
		13	14	15	16	17	18	19			
55 บางปะอิน	Bang Pa-in								0.0	937.1	..
56 **ปทุมธานี**	**PATHUM THANI**								0.0	1129.7	-381.6
57 หนองเสือ	Nong Sua								0.0	..	
58 ธัญบุรี	Thanyaburi								0.0	..	
59 รังสิต	Rangsit								0.0	1220.8	
60 ลำลูกกา	Lam Luk Ka								0.0	..	..
61 **นนทบุรี**	**NONTHABURI**								0.0	1254.1	-137.4
62 บางบัวทอง	Bang Bua Thong								0.0	1173.2	
63 **ธนบุรี**	**THON BURI**								0.0	..	..
64 ตลิ่งชัน	Taling Chan								0.0	..	
65 บางขุนเทียน	Bang Khun Thian								0.0	..	
66 ราษฎร์บูรณะ	Rat Burana								0.0	..	
67 **พระนคร**	**PHRA NAKHON***								0.0	1483.1	- 9.0
68 สนามบินดอนเมือง	Don Muang Airport*							0.2	0.2	1212.2	-411.7
69 บางเขน	Bang Khen								0.0	1557.1	
70 มีนบุรี	Min Buri								0.0	1018.7	
71 ลาดกระบัง	Lat Krabang								0.0	..	
72 ศูนย์วิจัยบางนา	Bangk Na*								0.0	1315.9	
73 **กาญจนบุรี**	**KANCHANABURI***								0.0	1072.9	+ 3.7
74 สังขละบุรี	Sangkhla Buri								0.0	..	
75 เหมืองปิล็อก	Pilok	..	..	..	..	..	..	..	..	..	
76 ทองผาภูมิ	Thong Pha Phum*								0.0	1675.7	
77 ศรีสวัสดิ์	Si Sawat	..	..	..	..	..	..	..	..	..	
78 ไทรโยค	Sai Yok	..	..	..	..	..	..	..	..	..	
79 พนมทวน	Phanom Thuan								0.0	..	
80 ท่าม่วง	Tha Muang								0.0	1039.1	
81 **นครปฐม**	**NAKHON PATHOM**								0.0	1116.4	-227.9
82 บางเลน	Bang Len								..	..	
83 นครชัยศรี	Nakhon Chaisi								0.0	927.0	..
84 **ราชบุรี**	**RATCHABURI**								0.0	1196.9	+101.3
85 บ้านโป่ง	Ban Pong								0.0	769.1	
86 โพธาราม	Photharam								0.0	782.0	
87 ดำเนินสะดวก	Damnoen Saduak								0.0	..	
88 ปากท่อ	Pak Tho								0.0	..	
89 **สมุทรสงคราม**	**SAMUT SONGKHRAM**								0.0	956.8	-202.3
90 บางคนที	Bang Khonthi								0.0	925.3	
91 อัมพวา	Amphawa								0.0	1126.5	
92 **สมุทรสาคร**	**SAMUT SAKHON**								0.0	1360.3	-118.6
93 กระทุ่มแบน	Kratum Baen								..	..	
94 **สมุทรปราการ**	**SAMUT PRAKAN**								0.0	1471.5	-108.5
95 บางพลี	Bang Phli								0.0	1396.4	

สถานีฝน	Station	วันที่และจำนวนน้ำฝนเป็นมิลลิเมตร Date and amount of rainfall in millimeters							ฝนรวม มม. Total rainfall mm.	ฝนรวมตั้งแต่ 1 มกราคม Accumulative rainfall since 1 January	
		ธันวาคม December								ปริมาณ มม. Amount mm.	สูงต่ำกว่าปกติ Above or below Normal
		13	14	15	16	17	18	19			
ภาคตะวันออก	**EASTERN PART**										
1 นครนายก	NAKHON NAYOK								0.0	1699.0	-394.3
2 บ้านนา	Ban Na								0.0	1503.1	
3 ปากพลี	Pak Phli								0.0	2223.1	
4 องครักษ์	Ongkharak								0.0	1616.1	
5 ปราจีนบุรี	PRACHIN BURI *								0.0	2068.2	+ 68.6
6 ประจันตคาม	Prachantakham	..	..	..	..	..	..	..	..	..	
7 บ้านสร้าง	Ban Sang								0.0	1627.9	
8 ศรีมหาโพธิ	Si Maha Phot								0.0	1795.3	
9 กบินทร์บุรี	Kabin Buri*								0.0	1689.3	
10 สระแก้ว	Sa Kaeo								0.0	1486.0	
11 วัฒนานคร	Watthana Nakhon								0.0	1355.3	
12 อรัญประเทศ	Aranyaprathet *								0.0	1478.8	-169.2
13 ฉะเชิงเทรา	CHACHOENGSAO								0.0	..	..
14 บ้านโพธิ์	Ban Pho								0.0	1395.4	
15 ชลบุรี	CHON BURI *								0.0	1346.1	-109.3
16 พานทอง	Phan Thong								0.0	964.5	
17 บ้านบึง	Ban Bung								0.0	938.3	
18 เกาะสีชัง	Ko Sichang *								0.0	1203.1	
19 ศรีราชา	Si Racha								0.0	1187.4	
20 สัตหีบ	Sattahip *								T	1912.9	+710.5
21 ระยอง	RAYONG								0.0	..	
22 บ้านค่าย	Ban Khai								0.0	1094.6	
23 แกลง	Klaeng								0.0	1850.4	
24 จันทบุรี	CHANTHABURI *						T		T	2266.6	-725.7
25 ท่าใหม่	Tha Mai								0.0	1732.4	
26 มะขาม	Makham								0.0	..	
27 ตราด	TRAT								0.0	3370.2	-340.3
28 เขาสมิง	Khao Saming								0.0	..	
29 แหลมงอบ	Laem Ngop								0.0	..	
30 คลองใหญ่	Khlong Yai *							4.1	4.1	3772.2	-1037.8
ภาคใต้	**SOUTHERN PART**										
1 เพชรบุรี	PHETCHABURI								0.0	1202.3	+ 7.1
2 บ้านแหลม	Ban Laem								0.0	1009.3	
3 บ้านลาด	Ban Lat								0.0	803.6	
4 ท่ายาง	Tha Yang								0.0	672.6	
5 ชะอำ	Cha-am								0.0	..	
6 ประจวบคีรีขันธ์	PRACHUAP KHIRI KHAN *								0.0	999.4	- 54.7
7 หัวหิน	Hua Hin *								0.0	697.3	-378.0
8 ปราณบุรี	Pran Buri	..	..	..	..	..	..	..	..	..	
9 ชุมพร	CHUMPHON *			3.1	2.4				5.5	1670.1	-331.9

สถานีฝน	Station	วันที่และจำนวนน้ำฝนเป็นมิลลิเมตร Date and amount of rainfall in millimetres							ฝนรวม มม. Total rainfall mm.	ฝนรวมตั้งแต่ 1 มกราคม Accumulative rainfall since 1 January	
		ธันวาคม December								ปริมาณ มม. Amount mm.	สูงต่ำกว่าปกติ Above or below Normal
		13	14	15	16	17	18	19			
10 ท่าแซะ	Tha Sac			15.2					15.2	1603.6	
11 สวี	Sawi								0.0	932.6	
12 หลังสวน	Lang Suan								0.0	..	
13 สุราษฎร์ธานี	SURAT THANI*			18.7	3.8			4.8	27.3	1869.9	+403.1
14 ไชยา	Chaiya			30.2					30.2	..	
15 เกาะสมุย	Ko Samui*	1.0		27.0				47.2	75.2	1912.3	
16 พุนพิน	Phunphin	2.5		19.7					22.2	1290.0	
17 ท่าฉาง	Tha Chang	..	..	..	..	..	..	..	..	..	
18 กาญจนดิษฐ์	Kanchanadit			19.2					19.2	..	
19 บ้านนาสาร	Ban Na San			40.2	1.7				41.9	..	
20 นครศรีธรรมราช	NAKHON SI THAMMARAT*	T	0.1	59.5	13.8		19.4	113.2	206.0	1939.7	-530.0
21 สิชล	Sichon			128.9					128.9	2034.3	
22 ท่าศาลา	Tha Sala			116.7					116.7	..	
23 ฉวาง	Chawang			7.0	15.2				22.2	1340.8	
24 ทุ่งสง	Thung Song								0.0	1788.6	
25 ร่อนพิบูลย์	Ron Phibun			149.0	10.9				159.9	..	
26 ปากพนัง	Pak Phanang		78.4	15.3					93.7	1913.9	
27 พัทลุง	PHATTHALUNG			22.3	1.6				23.9	1594.0	-628.0
28 ควนขนุน	Khuan Khanun	4.7		27.8			53.3		85.8	1470.8	
29 ปากพยูน	Pak Phayun		34.2						34.2	..	
30 เขาชัยสน	Khao Chaison	30.3		38.0			28.8		97.1	1840.1	
31 สงขลา	SONGKHLA*	17.5	19.7	31.8	1.1	T	6.7	7.0	83.8	2335.1	+612.1
32 รัตภูมิ	Rattaphum	17.2	10.5	20.4			29.0		77.1	2282.0	
33 หาดใหญ่	Hat Yai	3.7	8.5	21.3	4.5				38.0	2107.8	
34 สะเดา	Sadao	10.1	8.1	36.3	14.2		13.3		82.0	1722.5	
35 ปัตตานี	PATTANI*	7.6	8.3	53.4	5.7	11.8	12.1	3.8	102.7	2035.4	+761.0
36 หนองจิก	Nong Chik		23.5	58.5					82.0	..	
37 ยะหริ่ง	Yaring		5.6						5.6	..	
38 มายอ	Mayo		20.5	50.6	11.3	24.2	12.3		118.9	..	
39 โคกโพธิ์	Khok Pho	..	..	..	..	..	..	..	..	..	
40 ปะนาเระ	Panare		8.9	45.5	5.4	4.2	1.3		65.3	2005.4	
41 ยะลา	YALA			53.5	33.2	16.2			102.9	1921.4	..
42 ยะหา	Yaha		21.0	32.2	24.5	20.7	15.0		113.4	..	
43 รามัน	Raman		27.2	75.7	25.2		41.8		169.9	..	
44 บันนังสตา	Bannang Satar	14.7	31.5	37.2	21.6	26.2	28.2		159.4	1796.1	
45 เบตง	Betong	12.2		33.9					46.1	1430.8	
46 นราธิวาส	NARATHIWAT*	9.8	41.9	46.4	6.3	6.1	9.2	2.9	122.6	2393.7	- 95.1
47 ยี่งอ	Yi-ngo	30.2	50.7	90.3	35.9		33.8		240.9	..	
48 ระแงะ	Rangae		93.0	99.0	33.0	32.0	10.0		267.0	2336.8	
49 ตากใบ	Tak Bai	2.5	76.6	58.5					137.6	2175.7	
50 สุไหงโกลก	Sungai Kolok	4.3	72.2	51.9	2.8	10.0	12.9		154.1	2841.8	

สถานีฝน	Station	วันที่และจำนวนน้ำฝนเป็นมิลลิเมตร Date and amount of rainfall in millimeters ธันวาคม December 13	14	15	16	17	18	19	ฝนรวม มม. Total rainfall mm.	ฝนรวมตั้งแต่ 1 มกราคม Accumulative rainfall since 1 January ปริมาณ มม. Amount mm.	สูงต่ำกว่าปกติ Above or below Normal
51 ระนอง	RANONG*			1.0	0.5			T	1.5	4080.6	-796.7
52 กระบุรี	Kra Buri								0.0	2909.2	
53 พังงา	PHANGNGA								0.0	2519.9	+ 44.2
54 ตะกั่วป่า	Takua Pa			1.7					1.7	5388.6	
55 กะปง	Kapong			1.2					1.2	3526.6	
56 ท้ายเหมือง	Thai Muang			2.3					2.3	3554.0	
57 ตะกั่วทุ่ง	Takua Thung								0.0	3200.2	
58 ทับปุด	Thap Put								0.0	..	
59 ภูเก็ต	PHUKET*			4.6	1.6				6.2	3242.2	..
60 สนามบินภูเก็ต	Phuker Airport*			0.4				9.0	9.4	3147.5	
61 กระบี่	KRABI								0.0	..	
62 อ่าวลึก	Ao Luk			2.3	T				2.3	2350.5	
63 คลองท่อม	Khlong Tom			4.6					4.6	2041.0	
64 ตรัง	TRANG			20.1					20.1	..	
65 สนามบินตรัง	Trang Airport*	9.6		10.1	2.1		0.3	7.9	30.0	1809.0	-563.4
66 สิเกา	Sikao	6.3					T		6.3	2044.1	
67 ย่านตาขาว	Yan Ta Khao	8.0							8.0	1917.9	
68 ปะเหลียน	Palian	16.3							16.3	2417.1	
69 สตูล	SATUN	6.7		5.4					12.1	..	..
70 ทุ่งหว้า	Thung Wa	4.0		4.0					8.0	2024.6	

หมายเหตุ ช่องว่าง ไม่มีฝนตก
\+ สถานีตรวจอากาศ
T ฝนเล็กน้อยวัดไม่ได้
.. ไม่มีรายงาน

REMARK Blank No rain
* Synoptic Station
T Trace
.. No report

อุณหภูมิสูงสุดและต่ำสุดประจำวันที่ ๑๓ – ๑๙ ธันวาคม ๒๕๑๔

Daily Max. and Min. Temperature 13 - 19 December 1971

สถานี	Station	อุณหภูมิสูงสุดและต่ำสุดเป็นองศา ซ. Max. and Min. Temperature in degree C.							เฉลี่ย สูงสุด ต่ำสุด Average Max. Min.	เฉลี่ยในสัปดาห์ Weekly Mean	ค่าปกติประจำเดือน Monthly Normal
		13	14	15	16	17	18	19			
ภาคเหนือ	**NORTHERN PART**										
1 เชียงราย	CHIANG RAI	24.2 6.6	22.9 7.5	24.0 7.6	25.4 10.9	23.5 13.4	19.7 12.5	23.5 9.8	23.3 9.8	16.6	20.1
2 แม่ฮ่องสอน	MAE HONG SON	27.8 12.6	28.2 11.5	27.2 11.7	28.5 12.2	22.0 15.5	25.7 14.3	26.2 13.4	26.5 13.0	19.8	22.6
3 เชียงใหม่	CHIANG MAI	25.8 9.1	26.0 9.4	29.1 8.8	27.6 12.2	25.6 14.2	25.4 14.3	26.8 14.1	26.6 11.7	19.2	21.8
4 น่าน	NAN	27.2 9.1	27.6 10.0	28.9 9.7	28.5 12.8	28.1 13.4	27.9 15.2	28.2 11.3	28.1 11.6	19.9	22.1
5 ท่าวังผา	Tha Wang Pha	26.3 7.5	26.4 8.0	28.5 9.4	28.3 12.1	26.1 8.3	25.6 14.3	27.1 10.5	26.9 10.0	18.5	..
6 ลำปาง	LAMPANG	27.0 8.7	26.6 9.0	28.2 8.8	28.0 12.6	27.9 15.2	26.6 16.2	27.7 11.7	27.4 11.5	19.5	22.3
7 แม่สะเรียง	Mae Sariang	29.2 9.0	29.4 8.7	27.2 9.4	30.1 11.4	25.9 14.0	28.5 16.1	29.7 13.0	28.6 11.7	20.2	23.2
8 แพร่	PHRAE	26.8 10.4	27.6 10.3	29.1 10.6	29.8 13.7	28.7 12.8	26.2 15.3	28.0 13.0	28.0 12.3	20.2	22.6
9 อุตรดิตถ์	UTTARADIT	28.3 13.9	28.9 12.1	30.5 15.0	30.1 16.7	29.7 13.5	29.5 16.5	28.5 15.2	29.4 14.7	22.1	24.3
10 สนามบินอุตรดิตถ์	Uttaradit Airport	27.8 11.5	28.5 11.0	30.6 12.8	29.4 13.2	29.3 13.0	29.6 14.7	.. ..	29.2 12.7	21.0	..
11 ตาก	TAK	28.2 11.5	27.7 10.6	29.4 12.4	29.6 16.4	28.3 16.0	29.3 14.0	28.2 16.5	28.7 13.9	21.3	23.3
12 พิษณุโลก	PHITSANULOK	29.2 15.7	29.4 14.2	30.7 18.8	31.3 17.6	30.0 16.0	30.2 15.8	29.5 16.8	30.0 16.4	23.2	24.7
13 แม่สอด	Mae Sot	27.4 10.9	27.8 9.6	29.1 10.7	29.4 13.8	30.4 13.6	29.3 14.0	28.7 14.0	28.9 12.4	20.7	23.1
14 เพชรบูรณ์	PHETCHABUN	29.4 13.0	30.6 11.3	32.4 13.5	30.9 16.4	30.3 13.5	31.6 11.5	32.3 15.6	31.1 13.5	22.3	23.2
15 หล่มสัก	Lom Sak	27.8 14.5	29.9 11.5	30.9 17.0	29.7 18.4	29.7 15.7	30.6 12.8	.. 15.6	29.8 15.1	22.5	..
16 วิเชียรบุรี	Wichian Buri	30.0 14.1	30.9 12.9	32.2 16.0	30.3 19.4	30.0 15.6	31.5 13.1	31.4 16.7	30.9 15.4	23.2	..
ภาคตะวันออกเฉียงเหนือ	**NORTHEASTERN PART**										
1 หนองคาย	NONG KHAI	27.0 14.8	28.2 13.3	28.6 16.2	27.1 14.2	26.7 12.8	27.5 13.0	28.2 14.5	27.6 14.1	20.9	22.9
2 เลย	LOEI	27.0 10.6	28.2 9.9	29.0 13.8	28.4 12.3	27.0 10.9	29.0 9.3	29.3 14.1	28.3 11.6	20.0	21.5
3 อุดรธานี	UDON THANI	26.8 14.2	27.8 14.7	28.2 17.4	26.9 15.8	26.4 13.1	28.2 13.9	27.2 16.0	27.4 15.0	21.2	22.4
4 สกลนคร	SAKON NAKHON	27.6 12.5	29.9 12.9	28.0 14.2	26.5 14.1	26.2 12.2	27.6 16.9	25.5 18.3	27.3 14.4	20.9	22.0
5 นครพนม	NAKHON PHANOM	27.5 12.7	28.6 13.1	27.4 14.2	25.5 13.8	26.4 12.1	27.2 15.2	23.5 17.8	26.6 14.1	20.4	22.0
6 มุกดาหาร	Mukdahan	26.7 13.9	27.7 14.6	26.8 17.2	26.1 16.9	25.8 13.7	25.6 17.0	21.3 18.5	25.7 16.0	20.9	22.1
7 ขอนแก่น	KHON KAEN	28.1 15.3	28.8 15.0	29.0 17.7	27.8 15.5	27.2 12.2	29.5 15.0	28.6 18.5	28.4 15.6	22.0	23.1
8 โกสุมพิสัย	Kosum Phisai	27.4 13.9	28.3 14.5	29.1 17.0	27.7 15.2	27.3 13.2	28.9 15.7	.. 18.9	28.1 15.5	21.8	..
9 ร้อยเอ็ด	ROI ET	27.2 14.6	29.5 14.8	28.5 16.9	27.2 15.4	26.9 13.5	27.4 16.2	25.0 19.2	27.4 15.8	21.6	23.2
10 ชัยภูมิ	CHAIYAPHUM	27.5 15.2	28.8 13.1	29.0 19.3	27.5 19.5	27.5 13.5	29.0 13.9	.. 18.5	28.2 16.1	22.2	23.6
11 อุบลราชธานี	UBON RATCHATHANI	29.3 16.2	30.6 16.9	30.5 19.8	28.8 18.1	28.9 16.1	29.7 17.0	27.9 18.5	29.4 17.5	23.5	23.9
12 สุรินทร์	SURIN	28.3 15.5	29.3 15.8	30.6 18.2	28.8 17.3	29.2 16.5	28.3 16.5	25.6 19.3	28.6 17.0	22.8	23.5
13 ท่าตูม	Tha Tum	28.0 15.7	29.0 15.6	29.8 17.7	28.0 16.8	27.7 15.4	27.9 18.0	23.0 20.4	27.6 17.1	22.4	..
14 นางรอง	Nang Rong	28.2 15.8	29.2 16.5	30.5 17.4	28.8 17.8	28.3 16.2	25.5 16.7	.. 20.5	28.4 17.3	22.9	..

สถานี	Station	อุณหภูมิสูงสุดและต่ำสุดเป็นองศา ซ. Max. and Min. Temperature in degree C.							เฉลี่ยสูงสุด ต่ำสุด Average Max. Min.	เฉลี่ยในสัปดาห์ Weekly Mean	ค่าปกติประจำเดือน Monthly Normal
		13	14	15	16	17	18	19			
15 นครราชสีมา	NAKHON RATCHASIMA	28.2 13.8	29.1 13.0	30.4 16.9	29.0 17.1	28.1 15.6	27.9 14.0	30.1 20.8	29.0 15.9	22.5	23.2
16 โชคชัย	Chok Chai	27.2 12.8	28.4 10.9	29.8 15.2	28.3 16.5	27.6 14.5	26.6 14.3	.. 20.4	28.0 14.9	21.5	..
ภาคกลาง	**CENTRAL PART**										
1 นครสวรรค์	NAKHON SAWAN	28.6 15.5	29.0 14.5	30.2 16.8	31.3 18.0	29.9 16.3	29.9 15.6	30.5 19.3	29.9 16.6	23.3	24.6
2 ลพบุรี	LOP BURI	30.3 19.4	31.0 17.0	32.0 18.4	31.0 22.0	30.4 20.0	31.0 16.0	32.0 19.4	31.1 18.9	25.0	25.4
3 สุพรรณบุรี	SUPHAN BURI	29.8 17.6	29.5 16.0	30.6 17.6	30.6 19.9	29.1 17.5	30.1 16.1	30.0 19.6	30.0 17.8	23.9	24.9
4 กาญจนบุรี	KANCHANABURI	28.3 17.3	29.4 15.5	30.2 16.1	29.8 21.8	28.8 16.8	30.4 14.9	30.5 20.5	29.6 17.6	23.6	24.3
5 ทองผาภูมิ	Thong Pha Phum	29.3 13.0	28.5 12.3	31.0 13.0	30.8 14.5	30.0 14.0	31.0 12.0	31.0 14.5	30.2 13.3	21.8	..
6 สนามบินดอนเมือง	Dong Muang Airport	30.7 18.3	30.9 18.1	31.5 19.6	30.6 20.0	30.5 19.0	31.4 17.7	32.8 20.6	31.2 19.0	25.1	25.9
7 พระนคร	PHRA NAKHON	31.0 17.8	30.9 17.9	31.8 19.4	30.7 20.7	30.2 19.1	31.1 18.1	32.2 20.9	31.1 19.1	25.1	25.9
8 ศูนย์วิจัยฯ บางนา	Bang Na	29.5 18.8	29.5 18.2	30.7 19.9	29.8 19.9	28.3 19.2	29.8 18.4	31.2 21.7	29.8 19.4	24.6	..
ภาคตะวันออก	**EASTERN PART**										
1 ปราจีนบุรี	PRACHIN BURI	30.0 20.0	31.3 17.7	31.3 18.3	30.2 21.6	30.5 19.9	30.2 17.5	32.3 22.5	30.8 19.8	25.2	25.5
2 กบินทร์บุรี	Kabin Buri	28.6 19.8	29.9 18.2	31.4 19.4	29.8 21.1	29.7 20.0	28.7 18.4	.. 22.4	29.7 19.9	24.8	..
3 อรัญประเทศ	Aranyaprathet	29.5 17.2	30.2 17.0	30.7 18.9	29.6 21.0	29.2 19.0	29.6 17.2	30.5 22.0	29.9 18.9	24.4	24.6
4 ชลบุรี	CHON BURI	30.8 18.6	31.7 18.4	32.6 19.5	31.7 21.2	31.0 19.5	31.2 20.2	31.8 22.3	31.5 20.0	25.8	25.7
5 เกาะสีชัง	Ko Si Chang	28.0 21.4	29.0 20.6	28.9 21.9	30.4 22.8	29.0 22.3	29.0 23.1	28.9 22.9	29.0 22.1	25.6	26.4
6 สัตหีบ	Sattahip	30.6 20.1	31.2 18.4	33.2 21.3	32.6 22.9	31.4 21.1	32.0 20.3	32.0 23.4	31.9 21.1	26.5	27.2
7 ระยอง	RAYONG	32.5 18.4	33.5 19.3	33.0 21.1	31.8 23.6	32.0 20.5	32.2 18.8	.. 23.0	32.5 20.7	26.6	..
8 จันทบุรี	CHANTHABURI	29.4 20.4	30.3 21.5	30.0 20.0	29.5 21.2	29.2 20.8	30.7 22.2	32.0 23.2	30.2 21.3	25.8	25.6
9 กลองใหญ่	Khlong Yai	31.2 19.2	31.0 19.9	32.3 22.0	31.8 23.9	30.3 19.7	31.2 21.5	32.3 24.0	31.4 21.5	26.5	26.2
ภาคใต้	**SOUTHERN PART**										
1 หัวหิน	Hua Hin	28.3 21.4	29.1 21.9	28.8 22.4	28.1 23.6	27.8 22.0	28.8 20.8	29.6 23.3	28.6 22.2	25.4	25.3
2 ประจวบคีรีขันธ์	PRACHUAP KHIRI KHAN	28.3 22.8	29.7 22.5	29.7 21.9	28.5 24.4	28.3 22.8	29.3 21.5	29.8 24.5	29.1 22.9	26.0	25.0
3 ชุมพร	CHUMPHON	30.0 19.6	30.3 17.8	30.7 18.5	29.2 21.1	29.7 20.4	29.5 19.0	30.4 22.5	30.0 19.8	24.9	24.9
4 สุราษฎร์ธานี	SURAT THANI	28.0 22.8	28.0 21.7	26.8 21.3	28.0 22.1	29.0 20.5	28.0 20.7	27.8 24.2	27.9 21.9	24.9	25.6
5 เกาะสมุย	Ko Samui	29.4 24.9	29.6 24.5	29.0 24.5	28.7 22.1	28.1 24.0	28.9 23.5	27.9 25.0	28.8 24.1	26.5	..
6 นครศรีธรรมราช	NAKHON SI THAMMARAT	27.6 23.2	28.7 22.9	27.2 22.9	27.1 23.1	29.0 22.5	28.6 23.3	26.7 22.4	27.8 22.9	25.4	25.8
7 สงขลา	SONGKHLA	27.8 22.5	28.4 25.1	28.1 23.8	29.0 23.1	28.7 25.2	29.8 25.4	29.7 22.8	28.8 24.0	26.4	26.6
8 ปัตตานี	PATTANI	27.3 22.8	28.2 23.6	25.6 22.6	27.5 22.9	27.5 23.2	26.8 23.6	28.9 24.0	27.4 23.2	25.3	25.8
9 นราธิวาส	NARATHIWAT	26.9 23.5	28.5 23.2	25.5 22.8	28.0 22.0	28.5 23.5	28.0 24.7	29.4 25.0	27.8 23.5	25.7	25.8
10 ระนอง	RANONG	31.0 21.7	31.3 20.0	31.6 19.9	30.2 23.0	32.5 21.5	30.4 19.5	29.4 20.2	30.9 20.8	25.9	25.7
11 ภูเก็ต	PHUKET	31.0 24.2	31.0 24.0	30.5 23.9	29.0 23.5	30.5 23.1	30.2 22.2	30.0 23.2	30.3 23.4	26.9	27.2
12 สนามบินภูเก็ต	Phuket Airport	31.5 22.2	31.0 23.0	30.8 21.2	29.8 23.5	31.3 21.4	31.0 21.2	30.4 23.8	30.8 22.3	26.6	26.5
13 สนามบินตรัง	Trang Airport	27.7 22.9	30.7 23.4	29.1 23.8	29.6 23.0	29.5 23.4	30.6 23.5	25.7 23.6	29.0 23.4	26.2	26.5

แก้ไขเพิ่มเติมรายงานอากาศประจำสัปดาห์ฉบับที่ ๕๐/๒๕๑๔ เนื่องจากได้รับรายงานภายหลัง

Correction in weekly weather report No. 50/1971 for late report rainfall data

สถานีฝน	Station	วันที่และจำนวนน้ำฝนเป็นมิลลิเมตร Date and amount of rainfall in millimeters							ฝนรวม มม. Total rainfall mm.	ฝนรวมตั้งแต่ 1 มกราคม Accumulative rainfall since 1 January	
		ธันวาคม December								ปริมาณ มม. Amount mm.	สูงต่ำกว่าปกติ Above or below Normal
		6	7	8	9	10	11	12			
ภาคใต้	SOUTHERN PART										
27 พัทลุง	PHATTHALUNG							21.3	99.8	1570.1	-541.3
28 ควนขนุน	Khuan Khanun							2.1	88.5	1385.0	
30 เขาชัยสน	Khao Chaison							36.7	151.1	1743.0	
32 รัตภูมิ	Rattaphum							84.6	222.8	2205.8	
33 หาดใหญ่	Hat Yai							182.3	349.3	2069.8	
34 สะเดา	Sadao							44.5	67.0	1640.5	
36 หนองจิก	Nong Chik							139.0	191.5	..	
37 ยะหริ่ง	Yaring							114.4	114.4	..	
38 มายอ	Mayo					10.2	22.2	55.1	87.5	..	
40 ปานาเระ	Panare							165.4	186.5	1940.1	
41 ยะลา	YALA							76.8	133.1	1818.5	
42 ยะหา	Yaha							51.0	148.8	..	
43 รามัน	Raman							94.1	167.0	..	
44 บังนังสตา	Bannang Satar							40.7	57.6	1636.7	
45 เบตง	Betong							22.8	52.1	1384.7	
47 ยี่งอ	Yi-ngo							98.3	168.6	..	
48 ระแงะ	Rangae							100.0	234.0	2069.8	
49 ตากใบ	Tak Bai							43.0	47.8	2038.1	
50 สุไหงโกลก	Sungai Kolok							30.0	98.3	2687.7	
64 ตรัง	TRANG							24.7	122.2	..	
66 สิเกา	Sikao							0.8	26.3	2037.8	
67 ยานตาขาว	Yan Ta Khao							8.6	25.1	1909.9	
69 สตูล	SATUN							11.2	16.1	..	..
70 ทุ่งหว้า	Thung Wa							20.3	38.3	2016.6	

พิมพ์ที่ ร.พ. กรมอุตุนิยมวิทยา สำนักนายกรัฐมนตรี

บางกะปิ พระนคร

นาวาโท ธำรง กิติสิน ผู้พิมพ์โฆษณา 2514

กรมอุตุนิยมวิทยา สำนักนายกรัฐมนตรี

รายงานอากาศประจำสัปดาห์ ระหว่างวันที่ ๒๐ – ๒๖ ธันวาคม ๒๕๑๔

และ

การคาดหมายลักษณะอากาศ ระหว่างวันที่ ๒๗ ธันวาคม ๒๕๑๔ – ๒ มกราคม ๒๕๑๕

ฉบับที่ ๕๒/๒๕๑๔

นาวาเอก ดร. เจริญ เจริญรัชต์ภาคย์

อธิบดีกรมอุตุนิยมวิทยา

METEOROLOGICAL DEPARTMENT
OFFICE OF THE PRIME MINISTER

BANGKOK, THAILAND

WEEKLY WEATHER REPORT

DURING THE PERIOD 20 – 26 DECEMBER 1971

AND

WEATHER OUTLOOK

DURING 27 DECEMBER 1971 – 2 JANUARY 1972

N.O.A.A.
of Commerce

No. 52/1971

Charoen Charoen-rajapark

Captain, R.T.N.

Director – General

การคาดหมายลักษณะอากาศใน ๗ วันข้างหน้า
ตั้งแต่วันที่ ๒๗ ธันวาคม ๒๕๑๔ – ๒ มกราคม ๒๕๑๕

ลักษณะทั่วไป

บริเวณความกดอากาศสูงในประเทศจีนซึ่งแผ่ปกคลุมประเทศไทยตอนบนจะมีกำลังแรงขึ้นในสัปดาห์นี้

ภาคเหนือ ภาคตะวันออกเฉียงเหนือ ภาคกลาง ภาคตะวันออก อ่าวไทย ฝั่งตะวันออก	จะมีฝนเล็กน้อยเป็นแห่ง ๆ และระดับอุณหภูมิจะลดลงในสัปดาห์นี้
อ่าวไทย ฝั่งตะวันตก	ตลอดสัปดาห์จะมีฝนหรือฝนฟ้าคะนองเป็นบางแห่งทางตอนล่างของอ่าว
ภาคใต้ ฝั่งตะวันตก	ตลอดสัปดาห์จะมีฝนหรือฝนฟ้าคะนองเป็นแห่ง ๆ
พระนคร และ ธนบุรี	จะมีฝนเล็กน้อยเป็นแห่ง ๆ และระดับอุณหภูมิจะลดลงในสัปดาห์นี้

กรมอุตุนิยมวิทยา
๒๗ ธ.ค. ๑๔

Weather outlook for the period 27 December 1971 - 2 January 1972

General Situation

The ridge of the high pressure area over China which has spread through the Upper Thailand is expected to intensify during this week.

Northern Part: Northeastern Part: Central Part: Eastern Part: Gulf of Thailand, East Coast:	Light isolated showers and a decrease in temperature during this week.
Gulf of Thailand, West Coast:	Throughout the week, isolated showers or thundershowers over the southern portion.
Southern Thailand, West Coast:	Throughout the week, isolated showers or thundershowers.
Phra Nakhon & Thonburi:	Light isolated showers and a decrease in temperature during this week.

Meteorological Department
27 December 1971

สรุปลักษณะอากาศทั่วไปในรอบสัปดาห์
ตั้งแต่วันที่ ๒๐ – ๒๖ ธันวาคม ๒๔๑๔

๑. ในตอนต้นสัปดาห์ บริเวณความกดอากาศสูงในประเทศจีนยังคงแผ่ปกคลุมประเทศไทยตอนบน กับมีลมมรสุมตะวันออกเฉียงเหนือซึ่งมีกำลังอ่อนพัดผ่านประเทศ ลักษณะเช่นนี้ทำให้บริเวณประเทศไทยตอนบน มีอากาศค่อนข้างหนาวเย็นโดยทั่วไป แต่ในตอนกลางและปลายสัปดาห์บริเวณความกดอากาศสูงได้อ่อนกำลังลง กับมีหย่อมความกดอากาศต่ำเกิดขึ้นทางตอนบนของประเทศ จึงทำให้อากาศอุ่นขึ้นโดยทั่วไป ในระหว่างสัปดาห์ ปรากฏว่ามีฝนและฝนฟ้าคะนองกระจายทางตอนบนของประเทศกับมีฝนและฝนฟ้าคะนองเกือบทั่วไปในบริเวณ ตอนล่างของอ่าวไทยฝั่งตะวันตก ส่วนภาคอื่น ๆ มีฝนเล็กน้อยเป็นบางแห่ง

๒. ในระหว่างสัปดาห์ ปรากฏว่าอุณหภูมิต่ำสุดในภาคต่าง ๆ ของประเทศไทยมีดังนี้.–

ภาคเหนือ	๑๐.๐°ซ.ที่ อ.เมือง	จ.เชียงราย	เมื่อวันที่	๒๖	ธันวาคม
ภาคตะวันออกเฉียงเหนือ	๑๒.๗°ซ.ที่ อ.เมือง	จ.เลย	"	๒๓	"
ภาคกลาง	๑๕.๑°ซ.ที่ อ.ทองผาภูมิ	จ.กาญจนบุรี	"	๒๒	"
ภาคตะวันออก	๑๙.๕°ซ.ที่ อ.อรัญประเทศ	จ.ปราจีนบุรี	"	๒๒	"
ภาคใต้	๑๙.๙°ซ.ที่ อ.เมือง	จ.ประจวบคีรีขันธ์	"	๒๔	"

กรมอุตุนิยมวิทยา
๒๗ ธ.ค.๑๔

General Situation
Period 20 - 26 December 1971

1. In the beginning of the week, the wedge of anticyclone over China spread southward to cover Upper Thailand, with light northeast winds prevailing over the entire Country. Consequently, rather cold weather was experienced over Upper Thailand. During the middle and the week-end periods, the anticyclone decreased in strength, with a low cell occurred in Upper Thailand. These caused warmer weather in general. Throughout the week, scattered rainshowers and thunder rainshowers were observed in Upper Thailand, with almost widespread rain and thunder rainshowers occuring experienced in the Gulf of Thailand West Coast, while local showers were reported in the remaining parts.

2. During the week the lowest temperatures in the various parts of Thailand were as follows:-

Northern Part	10.0°C.at Chiang Rai	on	26	December
Northeastern Part	12.7°C.at Loei	"	23	"
Central Part	15.1°C.at Thong Pha Phum	"	22	"
Eastern Part	19.5°C.at Aranyaprathet	"	22	"
Southern Part	19.9°C.at Prachuap Khiri Khan		24	"

Meteorological Department
27 December 1971

ข่าวอากาศเพื่อการเกษตรประจำสัปดาห์

เมื่อวันที่ ๒๐ - ๒๖ ธันวาคม มีลักษณะอากาศซึ่งพอสรุปได้ดังต่อไปนี้:-

ในตอนต้นสัปดาห์ บริเวณความกดอากาศสูงในประเทศจีนยังคงแผ่ปกคลุมประเทศไทยตอนบน กับมีลมมรสุมตะวันออกเฉียงเหนือซึ่งมีกำลังอ่อนพัดผ่านประเทศ ลักษณะเช่นนี้ทำให้บริเวณประเทศไทยตอนบนมีอากาศค่อนข้างหนาวเย็นโดยทั่วไป แต่ในตอนกลางและปลายสัปดาห์บริเวณความกดอากาศสูงได้อ่อนกำลังลง กับมีหย่อมความกดอากาศต่ำเกิดขึ้นทางตอนบนของประเทศ จึงทำให้อากาศอุ่นขึ้นโดยทั่วไป ในระหว่างสัปดาห์ปรากฏว่ามีฝนและฝนฟ้าคะนองกระจายทางตอนบนของประเทศ บริเวณตอนล่างของอ่าวไทยฝั่งตะวันตกมีฝนและฝนฟ้าคะนองเกือบทั่วไป ส่วนภาคอื่น ๆ มีฝนเล็กน้อยเป็นบางแห่ง.

ข้อควรทราบ

เนื่องจากคาดว่าบริเวณความกดอากาศสูงในประเทศจีนซึ่งแผ่ปกคลุมประเทศไทยตอนบนจะมีกำลังแรงขึ้นในสัปดาห์นี้ อันจะเป็นเหตุให้อุณหภูมิของอากาศในประเทศไทยลดลงอีกระยะหนึ่ง โดยภาคเหนือ และภาคตะวันออกเฉียงเหนือจะมีอากาศหนาวถึงหนาวจัด สำหรับภาคกลางและภาคตะวันออกจะมีอากาศหนาวเย็น ส่วนภาคใต้ตอนล่างตลอดสัปดาห์คงมีฝนหรือฝนฟ้าคะนองเป็นแห่ง ๆ .

กองอากาศเกษตร กรมอุตุนิยมวิทยา

๒๗ ธันวาคม ๒๕๑๔

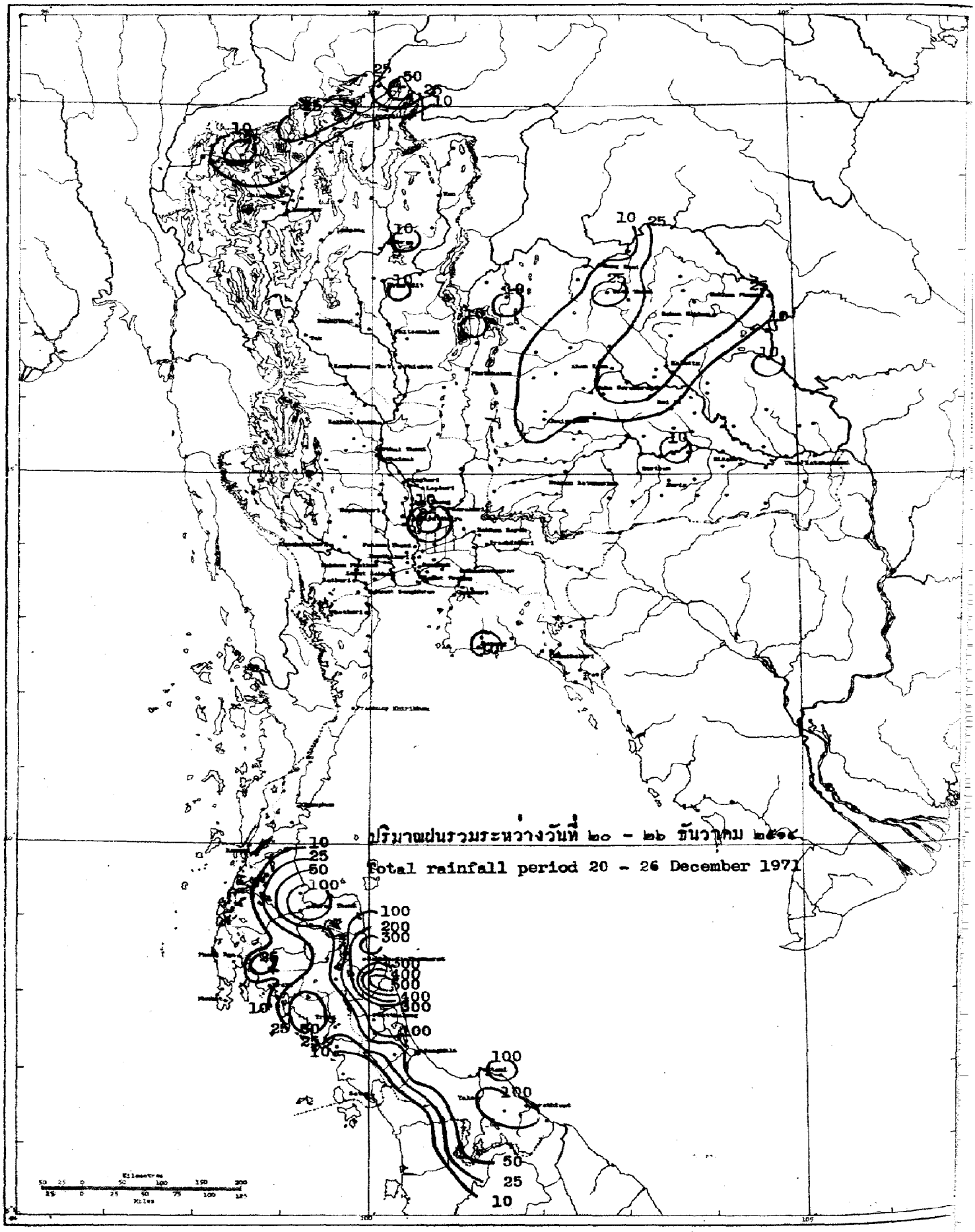
ปริมาณฝนรวมระหว่างวันที่ ๒๐ - ๒๖ ธันวาคม ๒๔๑๔
Total rainfall period 20 - 26 December 1971
Kilometres
Miles

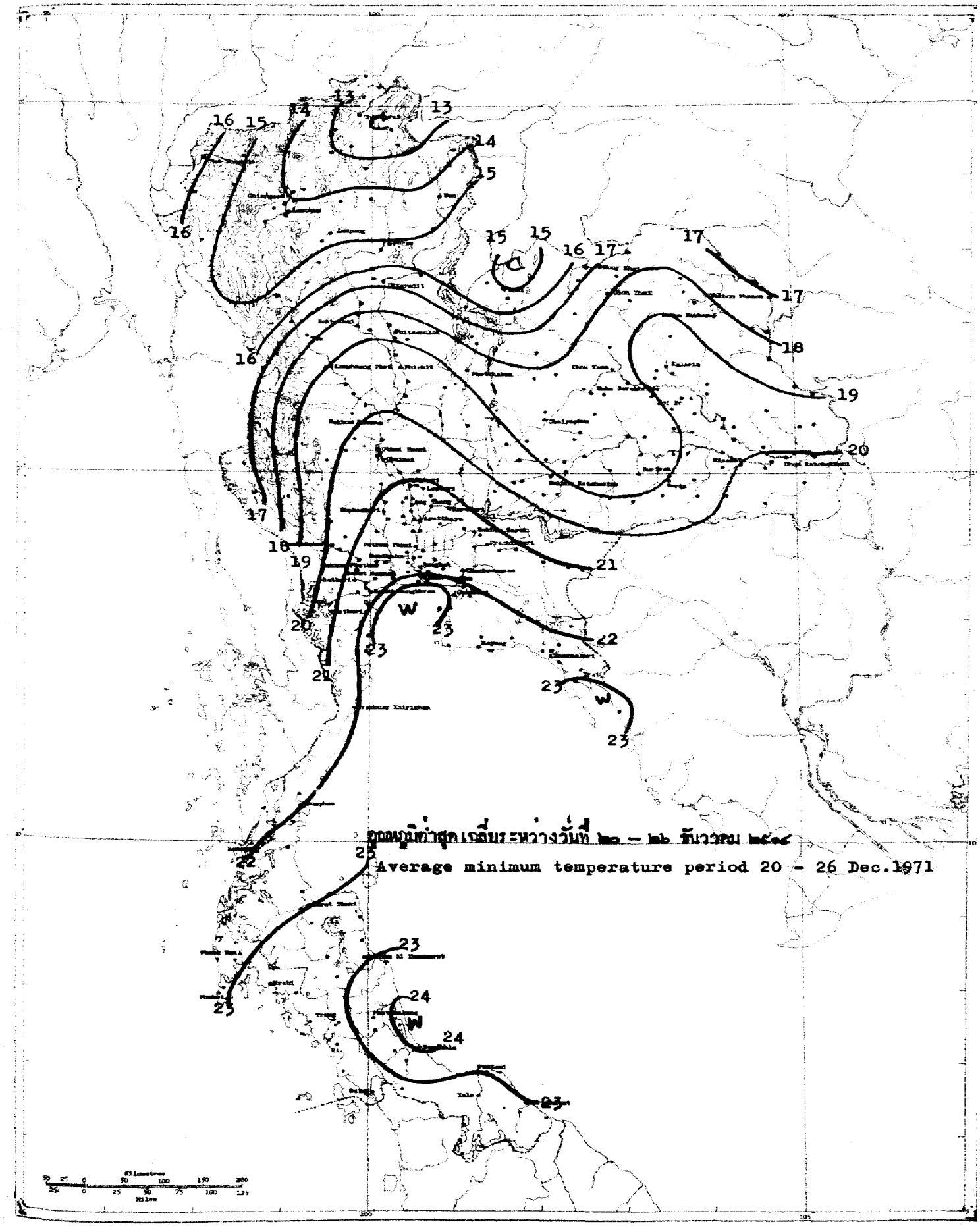

อุณหภูมิต่ำสุดเฉลี่ยระหว่างวันที่ ๒๐ – ๒๖ ธันวาคม ๒๕๑๔

Average minimum temperature period 20 – 26 Dec.1971

สถานีฝน	Station	วันที่และจำนวนน้ำฝนเป็นมิลลิเมตร Date and amount of rainfall in millimetres ธันวาคม December 20	21	22	23	24	25	26	ฝนรวม มม. Total rainfall mm.	ฝนรวมตั้งแต่ 1 มกราคม Accumulative rainfall since 1 January ปริมาณ มม. Amount mm.	สูงต่ำกว่าปกติ Above or below Normal
ภาคเหนือ	**NORTHERN PART**										
1 **เชียงราย**	**CHIANG RAI***	9.6	17.7						27.3	2207.7	+560.6
2 แม่สาย	Mae Sai								0.0	1815.7	
3 เชียงแสน	Chiang Saen	22.7	12.8						35.5	1842.2	
4 เชียงของ	Chiang Khong	36.2	13.4						49.6	1833.1	
5 แม่จัน	Mae Chan		13.6						13.6	..	
6 แม่สรวย	Mae Suai		18.0						18.0	1698.1	
7 เทิง	Thoeng	4.2							4.2	1482.5	
8 เชียงคำ	Chiang Kham		5.3						5.3	1312.2	
9 เวียงป่าเป้า	Wiang Pa Pao	..	..	..	..	..	..	..	..	..	
10 พาน	Phan		3.7						3.7	..	
11 แม่ใจ	Mae Chai	3.8	3.2						7.0	975.5	
12 พะเยา	Phayao								0.0	1221.4	
13 จุน	Chun								0.0	874.8	
14 **แม่ฮ่องสอน**	**MAE HONG SON***		1.8						1.8	1438.3	+225.7
15 ปาย	Pai		45.0						45.0	..	
16 ขุนยวม	Khun Yuam								0.0	1265.0	
17 แม่ลาน้อย	Mae La Noi	..	..	..	..	..	..	..	..	..	
18 แม่สะเรียง	Mae Sariang*								0.0	1346.0	+ 79.4
19 **เชียงใหม่**	**CHIANG MAI***	0.5	T						0.5	1443.3	+159.0
20 ฝาง	Fang		36.9						36.9	1820.8	
21 แม่อาย	Mae Ai	..	..	..	..	..	..	..	..	..	
22 เชียงดาว	Chiang Dao	..	..	..	..	..	..	..	..	..	
23 แม่แตง	Mae Taeng								0.0	1536.1	
24 แม่ริม	Mae Rim	10.9							10.9	1249.6	
25 สันทราย	San Sai								0.0	1540.5	
26 ดอยสะเก็ด	Doi Saket								0.0	1376.7	
27 สันกำแพง	San Kamphaeng								0.0	..	
28 ฮางดง	Hang Dong								0.0	1290.9	
29 สารภี	Saraphi								0.0	979.3	
30 สันป่าตอง	San Pa Tong								0.0	1019.9	
31 จอมทอง	Chom Thong								0.0	1013.0	
32 ฮอด	Hot								0.0	1123.8	
33 **ลำพูน**	**LAMPHUN**								0.0	934.0	..
34 ป่าซาง	Pa Sang								0.0	1066.4	
35 ลี้	Li								0.0	..	
36 **ลำปาง**	**LAMPANG***	T							T	1317.4	+325.4
37 งาว	Ngao								0.0	..	
38 แจ้ห่ม	Chae Hom								0.0	..	
39 เกาะคา	Ko Kha								0.0	1115.8	
40 สบปราบ	Sop Prap								0.0	1081.9	

สถานีฝน	Station	วันที่และจำนวนน้ำฝนเป็นมิลลิเมตร Date and amount of rainfall in millimeters ธันวาคม December 20	21	22	23	24	25	26	ฝนรวม มม. Total rainfall mm.	ฝนรวมตั้งแต่ 1 มกราคม Accumulative rainfall since 1 January ปริมาณ มม. Amount mm.	สูงต่ำกว่าปกติ Above or below Normal
41 เถิน	Thoen								0.0	1480.9	
42 แม่พริก	Mae Phrik	4.4							4.4	..	
43 แพร่	PHRAE*		T						T	1410.4	+405.9
44 สอง	Song	11.4							11.4	1412.1	
45 สูงเม่น	Sung Men								0.0	..	
46 เด่นชัย	Den Chai	6.2							6.2	1288.4	
47 น่าน	NAN*								0.0	1258.0	+148.2
48 ทุ่งช้าง	Thung Chang	0.4							0.4	1479.6	
49 เชียงกลาง	Chiang Klang	..	..	..	..	..	..	..	..	..	
50 ท่าวังผา	Tha Wang Pha*	T							T	1481.3	
51 ปัว	Pua								0.0	1471.2	
52 สา	Sa								0.0	1050.6	
53 นาน้อย	Na Noi								0.0	985.0	
54 อุตรดิตถ์	UTTARADIT*	3.0							3.0	1737.2	+259.6
55 ฟากท่า	Fak Tha								0.0	1017.6	
56 น้ำปาด	Nam Pat								0.0	1213.4	
57 สนามบินอุตรดิตถ์	Uttaradit Airport*	9.6							9.6	1866.0	
58 ท่าปลา	Tha Pla	T							T	1728.8	
59 ลับแล	Laplae								0.0	1901.9	
60 ตาก	TAK*								0.0	1049.9	+260.8
61 เขื่อนภูมิพล	Bhumibol Dam*	2.8	T						2.8	1017.3	
62 บ้านตาก	Ban Tak								0.0	873.6	
63 แม่ระมาด	Mae Ramat	..	..	..	..	..	..	..	..	..	
64 แม่สอด	Mae Sot*								0.0	1627.6	+147.7
65 สุโขทัย	SUKHOTHAI								0.0	865.0	
66 ทุ่งเสลี่ยม	Thung Saliam	T							T	..	
67 สวรรคโลก	Sawankhalok								0.0	1192.1	
68 กงไกรลาศ	Kong Krailat								0.0	1301.5	
69 บ้านด่านลานหอย	Ban Dan Lan Hoi	..	..	..	..	..	..	..	..	..	
70 พิษณุโลก	PHITSANULOK*	0.2						0.8	1.0	1551.8	+187.5
71 นครไทย	Nakhon Thai	..	..	..	..	..	..	..	..	..	
72 พรหมพิราม	Phrom Phiram								0.0	1177.8	
73 วังทอง	Wang Thong	1.7							1.7	1217.0	
74 บางกระทุ่ม	Bang Krathum								0.0	1359.8	
75 กำแพงเพชร	KAMPHAENG PHET								0.0	1190.9	+352.4
76 พรานกระต่าย	Phran Kratai								0.0	..	
77 คลองขลุง	Khlong Khlung								0.0	..	
78 ขาณุวรลักษบุรี	Khanu Woralaksaburi								0.0	1591.3	
79 พิจิตร	PHICHIT								0.0	1228.9	-132.6
80 สามง่าม	Sam Ngam	..	..	..	..	..	..	..	..	..	
81 ตะพานหิน	Taphan Hin	1.5							1.5	1098.7	

สถานีฝน	Station	วันที่และจำนวนน้ำฝนเป็นมิลลิเมตร Date and amount of rainfall in millimeters ธันวาคม December 20	21	22	23	24	25	26	ฝนรวม มม. Total rainfall mm.	ฝนรวมตั้งแต่ 1 มกราคม Accumulative rainfall since 1 January ปริมาณ มม. Amount mm.	สูงต่ำกว่าปกติ Above or below Normal
82 บางมูลนาค	Bang Mun Nak								0.0	..	
83 โพทะเล	Pho Thale	..	..	..	..	..	..	..	..	..	
84 เพชรบูรณ์	**PHETCHABUN***	1.8						0.9	2.7	875.5	-287.9
85 หล่มเก่า	Lom Kao	14.8							14.8	1096.7	
86 หล่มสัก	Lom Sak*	2.5							2.5	974.1	
87 ชนแดน	Chon Daen								0.0	1230.1	
88 หนองไผ่	Nong Phai								0.0	934.0	
89 วิเชียรบุรี	Wichian Buri*	0.4					1.5	0.4	2.3	1076.2	
ภาคตะวันออกเฉียงเหนือ	**NORTHEASTERN PART**										
1 เลย	**LOEI***	5.2	0.1						5.3	1054.4	-236.0
2 เชียงคาน	Chiang Khan	1.5							1.5	908.3	
3 ท่าลี่	Tha Li								0.0	967.6	
4 ด่านซ้าย	Dan Sai								0.0	967.0	
5 วังสะพุง	Wang Saphung	11.9							11.9	1131.8	
6 หนองคาย	**NONG KHAI***	9.8	0.2						10.0	1813.1	+191.1
7 ศรีเชียงใหม่	Si Chiang Mai	9.3							9.3	1424.9	
8 ท่าบ่อ	Tha Bo	19.4	1.3						20.7	1634.7	
9 โพนพิสัย	Phon Phisai	8.5							8.5	1828.3	
10 บึงกาฬ	Bung Kan	36.7	7.7						44.4	2241.8	
11 เซกา	Seka	31.6							31.6	1528.9	
12 อุดรธานี	**UDON THANI***	37.7	0.5			T	1.5		39.7	1493.6	+187.0
13 เพ็ญ	Phen	10.5							10.5	2380.9	
14 กุมภวาปี	Kumphawapi	16.0					3.0		19.0	1146.0	
15 หนองหาร	Nong Han	21.0							21.0	1427.2	
16 หนองบัวลำภู	Nong Bua Lam Phu	..	..	..	..	..	..	..	..	..	
17 สกลนคร	**SAKON NAKHON***	35.3	1.0	T		T	T		36.3	2008.0	+561.4
18 วานรนิวาส	Wanon Niwat	36.0							36.0	..	
19 สว่างแดนดิน	Sawang Daen Din	29.3							29.3	1385.5	
20 พรรณานิคม	Phanna Nikhom	30.0							30.0	1561.7	
21 นครพนม	**NAKHON PHANOM***	15.6	4.5						20.1	2021.7	- 81.8
22 บ้านแพง	Ban Phaeng	24.8	3.5						28.3	2311.1	
23 ท่าอุเทน	Tha Uthen	41.3	5.0						46.3	..	
24 นาแก	Na Kae	3.7	3.5				18.5		25.7	1568.4	
25 ธาตุพนม	That Phanom	9.4							9.4	1671.9	
26 มุกดาหาร	Mukdahan*	1.7	T	0.6			6.6	3.3	12.2	1786.1	+458.5
27 กาฬสินธุ์	**KALASIN**	19.3				15.6	3.2		38.1	1332.0	- 75.5
28 ยางตลาด	Yang Talat	35.2	T				3.1		38.3	1484.2	
29 สหัสขันธ์	Sahatsakhan	32.6							32.6	..	
30 กุฉินารายณ์	Kuchinarai	..	..	..	..	..	..	..	..	..	
31 กมลาไสย	Kamalasai	8.1				4.9			13.0	1517.7	
32 ร้อยเอ็ด	**ROI ET***	0.5					T		0.5	1574.9	+233.4

สถานีฝน	Station	วันที่และจำนวนน้ำฝนเป็นมิลลิเมตร Date and amount of rainfall in millimeters							ฝนรวม มม. Total rainfall mm.	ฝนรวมตั้งแต่ 1 มกราคม Accumulative rainfall since 1 January	
		ธันวาคม December								ปริมาณ มม. Amount mm.	สูงต่ำกว่าปกติ Above or below Normal
		20	21	22	23	24	25	26			
33 โพนทอง	Phon Thong	T							T	..	
34 ธวัชบุรี	Thawatchaburi								0.0	1740.0	
35 อาจสามารถ	At Samat			4.9					4.9	1619.3	
36 เสลภูมิ	Selaphum								0.0	..	
37 จตุรพักตร์พิมาน	Chaturaphak Phiman								0.0	1128.3	
38 เกษตรวิสัย	Kaset Wisai								0.0	1442.7	
39 สุวรรณภูมิ	Suwannaphum								0.0	1657.2	
40 มหาสารคาม	MAHA SARAKHAM	7.8				21.2			29.0	1466.5	+229.3
41 เชียงยืน	Chiang Yun	28.3							28.3	1048.2	
42 กันทรวิชัย	Kantharawichai	10.4							10.4	1043.9	
43 โกสุมพิสัย	Kosum Phisai *	39.2				1.5			40.7	1192.7	
44 บรบือ	Borabu	7.6				8.1			15.7	1312.4	
45 วาปีปทุม	Wapi Pathum	..	..	..	..	..	..	..	..	1139.2	
46 พยัคฆภูมิพิสัย	Phayakkhaphum Phisai	1.7					8.0		9.7	1315.7	
47 ขอนแก่น	KHON KAEN *	26.6							26.6	1201.0	- 53.0
48 น้ำพอง	Nam Phong	..	..	..	..	..	..	..	..	..	
49 ภูเวียง	Phu Wiang	23.0							23.0	1318.6	
50 ชุมแพ	Chum Phae	17.5							17.5	1079.5	
51 มัญจาคีรี	Mancha Khiri	24.1							24.1	1024.9	
52 ชนบท	Chonnabot	14.8							14.8	1237.0	
53 บ้านไผ่	Ban Phai	19.5							19.5	1308.3	
54 พล	Phon	9.7					1.8		11.5	990.7	
55 หนองสองห้อง	Nong Song Hong	3.5							3.5	1123.2	
56 ชัยภูมิ	CHAIYAPHUM *	15.9	0.6						16.5	1187.1	+244.1
57 เกษตรสมบูรณ์	Kaset Sombun	19.7							19.7	..	
58 ภูเขียว	Phu Khieo	12.8							12.8	918.9	
59 คอนสวรรค์	Khon Sawan								0.0	1092.2	
60 จัตุรัส	Chatturat	9.5					T		9.5	895.9	
61 บำเหน็จณรงค์	Bamnet Narong	9.2							9.2	919.5	
62 นครราชสีมา	NAKHON RATCHASIMA *	T					1.5	5.0	6.5	1020.6	-112.0
63 บัวใหญ่	Bua Yai								0.0	..	
64 คง	Khong	T							T	948.2	
65 ด่านขุนทด	Dan Khun Thot	2.2							2.2	943.7	
66 โนนไทย	Non Thai								0.0	767.3	
67 โนนสูง	Non Sung								0.0	988.7	
68 พิมาย	Phimai								0.0	1138.6	
69 สีคิ้ว	Sikhiu								0.0	956.1	
70 สูงเนิน	Sung Noen								0.0	1060.5	
71 ปักธงชัย	Pak Thong Chai								0.0	893.6	
72 โชคชัย	Chok Chai *								0.0	1013.8	
73 ครบุรี	Khon Buri								0.0	791.6	

สถานีฝน	Station	วันที่และจำนวนน้ำฝนเป็นมิลลิเมตร Date and amount of rainfall in millimeters ธันวาคม December 20	21	22	23	24	25	26	ฝนรวม มม. Total rainfall mm.	ฝนรวมตั้งแต่ 1 มกราคม Accumulative rainfall since 1 January ปริมาณ มม. Amount mm.	สูงต่ำกว่าปกติ Above or below Normal
74 **บุรีรัมย์**	**BURI RAM**								0.0	1383.8	+ 45.3
75 พุทไธสง	Phutthaisong	..	..	..	..	..	..	..	..	..	
76 สตึก	Satuk								0.0	984.0	
77 ลำปลายมาศ	Lam Phai Mat								0.0	1164.7	
78 นางรอง	Nang Rong*	0.8		T					0.8	1128.1	
79 **สุรินทร์**	**SURIN***	T							T	1166.8	+ 32.3
80 รัตนบุรี	Rattanaburi								0.0	1222.8	
81 ท่าตูม	Tha Tum*	0.3						13.6	13.9	1502.8	
82 สีขรภูมิ	Sikhoraphum								0.0	1306.3	
83 ปราสาท	Prasat								0.0	..	
84 สังขะ	Sangkha								0.0	971.4	
85 **ศรีสะเกษ**	**SI SA KET**								0.0	1071.7	-236.3
86 ราษีไศล	Rasi Salai								0.0	1320.6	
87 กันทรารมย์	Kanthararom								0.0	1186.1	
88 ขุขันธ์	Khukhan								0.0	1117.7	
89 ขุนหาญ	Khun Han								0.0	..	
90 กันทรลักษ์	Kantharulak								0.0	1133.1	
91 **อุบลราชธานี**	**UBON RATCHATHANI***		T	T			T	3.7	3.7	1352.6	-326.1
92 เขมราฐ	Khemarat								0.0	1319.9	
93 อำนาจเจริญ	Amnat Charoen						0.5		0.5	..	
94 ยโสธร	Yasothon								0.0	1338.3	
95 ตระการพืชผล	Trakan Phutphon								0.0	1284.2	
96 มหาชนะชัย	Maha Chana Chai						2.1		2.1	1362.0	
97 เขื่องใน	Khuang Nai								0.0	1305.5	
98 โขงเจียม	Khong Chiam								0.0	1347.7	
99 เดชอุดม	Det Udom								0.0	1494.7	
100 บุณฑริก	Buntharik								0.0	..	
ภาคกลาง	**CENTRAL PART**										
1 **นครสวรรค์**	**NAKHON SAWAN***	3.4						4.4	7.8	993.4	-197.6
2 บรรพตพิสัย	Banphot Phisai	T							T	1067.5	
3 ชุมแสง	Chumsaeng	3.8							3.8	..	
4 หนองบัว	Nong Bua								0.0	..	
5 ลาดยาว	Lat Yao								0.0	965.8	
6 ท่าตะโก	Tha Tako								0.0	737.2	
7 ภยูคีรี	Phayuha Khiri								0.0	..	
8 ตากฟ้า	Takfah								0.0	1394.8	
9 **อุทัยธานี**	**UTHAI THANI**								0.0	1135.7	- 79.8
10 สว่างอารมณ์	Sawang Arom								0.0	..	
11 บ้านไร่	Ban Rai	T							T	..	
12 ทัพทัน	Thap Than	1.3							1.3	1143.4	
13 หนองฉาง	Nong Chang	T							T	1300.6	

สถานีฝน	Station	วันที่และจำนวนน้ำฝนเป็นมิลลิเมตร Date and amount of rainfall in millimeters ธันวาคม December 20	21	22	23	24	25	26	ฝนรวม มม. Total rainfall mm.	ฝนรวมตั้งแต่ 1 มกราคม Accumulative rainfall since 1 January ปริมาณ มม. Amount mm.	สูงต่ำกว่าปกติ Above or below Normal
14 หนองขายาง	Nong Khayang	2.3							2.3	..	
15 **ชัยนาท**	**CHAI NAT**								0.0	1024.4	-202.9
16 มโนรมย์	Manorom								0.0	945.2	
17 วัดสิงห์	Wat Sing								0.0	1063.3	
18 หันคา	Hankha								0.0	..	
19 **สิงห์บุรี**	**SING BURI**								0.0	776.2	-344.7
20 อินทร์บุรี	In Buri								0.0	1108.3	
21 บางระจัน	Bang Rachan								0.0	972.5	
22 พรหมบุรี	Phrom Buri								0.0	841.9	
23 **ลพบุรี**	**LOP BURI***	4.1							4.1	1158.1	- 88.7
24 บ้านหมี่	Ban Mi								0.0	..	
25 บัวชุม	Bua Chum*	T							T	905.2	
26 ชัยบาดาล	Chai Badan								0.0	1083.6	
27 พัฒนานิคม	Phatthana Nikhom								0.0	..	
28 โคกสำโรง	Khok Samrong								0.0	750.5	
29 ท่าวุ้ง	Tha Wung	4.2							4.2	1073.1	
30 **สุพรรณบุรี**	**SUPHAN BURI***	4.2					T		4.2	1065.3	-194.7
31 เดิมบางนางบวช	Doembang Nangbuat								0.0	750.7	
32 สามชุก	Sam Chuk								0.0	..	
33 ดอนเจดีย์	Don Chedi								0.0	..	
34 ศรีประจันต์	Si Phrachan								0.0	..	
35 อู่ทอง	U Thong								0.0	..	
36 บางปลาม้า	Bang Pa Ma								0.0	871.1	
37 สองพี่น้อง	Song Phi Nong								0.0	..	
38 **อ่างทอง**	**ANG THONG**								0.0	1109.6	-186.3
39 โพธิ์ทอง	Pho Thong								0.0	1307.1	
40 ไชโย	Chaiyo								0.0	..	
41 วิเศษชัยชาญ	Wiset Chai Chan								0.0	882.6	
42 ป่าโมก	Pa Mok								0.0	..	
43 **สระบุรี**	**SARABURI**								0.0	1943.0	+475.6
44 พระพุทธบาท	Phra Phutthabat								0.0	..	
45 บ้านหมอ	Ban Mo								0.0	945.0	
46 เสาไห้	Sao Hai								0.0	1023.1	
47 แก่งคอย	Kaeng Khoi								0.0	1376.9	
48 หนองแค	Nong Khae								0.0	1320.6	
49 **พระนครศรีอยุธยา**	**PHRA NAKHON SI AYUTTHAYA**								0.0	..	..
50 ท่าเรือ	Tha Rua								0.0	921.0	
51 ผักไห่	Phak Hai	5.0							5.0	..	
52 บางบาล	Bang Ban						32.0		32.0	1565.6	
53 เสนา	Sena								0.0	..	
54 บางไทร	Bang Sai								0.0	1400.9	

สถานีฝน	Station	วันที่และจำนวนน้ำฝนเป็นมิลลิเมตร Date and amount of rainfall in millimeters ธันวาคม December 20	21	22	23	24	25	26	ฝนรวม มม. Total rainfall mm.	ฝนรวมตั้งแต่ 1 มกราคม Accumulative rainfall since 1 January ปริมาณ มม. Amount mm.	สูงต่ำกว่าปกติ Above or below Normal
55 บางปะอิน	Bang Pa-in								0.0	937.1	
56 ปทุมธานี	PATHUM THANI								0.0	1130.5	-380.8
57 หนองเสือ	Nong Sua								0.0	..	
58 ธัญบุรี	Thanyaburi						2.1		2.1	..	
59 รังสิต	Rangsit						2.2		2.2	1223.0	
60 ลำลูกกา	Lam Luk Ka								0.0	..	
61 นนทบุรี	NONTHABURI								0.0	1254.1	-137.4
62 บางบัวทอง	Bang Bua Thong								0.0	1173.4	
63 ธนบุรี	THON BURI								0.0	..	..
64 ตลิ่งชัน	Taling Chan								0.0	..	
65 บางขุนเทียน	Bang Khun Thian								0.0	..	
66 ราษฎร์บูรณะ	Rat Burana								0.0	..	
67 พระนคร	PHRA NAKHON*							0.1	0.1	1483.2	- 9.8
68 สนามบินดอนเมือง	Don Muang Airport*						T	T	T	1212.7	-411.7
69 บางเขน	Bang Khen								0.0	1557.1	
70 มีนบุรี	Min Buri								0.0	1018.7	
71 ลาดกระบัง	Lat Krabang								0.0	..	
72 ศูนย์วิจัยบางนา	Bangk Na*								0.0	1316.9	
73 กาญจนบุรี	KANCHANABURI*						T	0.1	0.1	1073.0	+ 3.8
74 สังขละบุรี	Sangkhla Buri								0.0	..	
75 เหมืองปิล็อก	Pilok	..	..	..	..	..	..	..	..	..	
76 ทองผาภูมิ	Thong Pha Phum*								0.0	1673.0	
77 ศรีสวัสดิ์	Si Sawat	..	..	..	..	..	..	..	..	..	
78 ไทรโยค	Sai Yok	..	..	..	..	..	..	..	..	..	
79 พนมทวน	Phanom Thuan								0.0	..	
80 ท่าม่วง	Tha Muang								0.0	1039.1	
81 นครปฐม	NAKHON PATHOM								0.0	1116.4	-227.9
82 บางเลน	Bang Len								0.0	..	
83 นครชัยศรี	Nakhon Chaisi						2.1		2.1	929.1	
84 ราชบุรี	RATCHABURI								0.0	1196.9	+101.3
85 บ้านโป่ง	Ban Pong								0.0	769.1	
86 โพธาราม	Photharam						6.7		6.7	788.7	
87 ดำเนินสะดวก	Damnoen Saduak								0.0	..	
88 ปากท่อ	Pak Tho								0.0	..	
89 สมุทรสงคราม	SAMUT SONGKHRAM								0.0	956.8	-202.3
90 บางคณที	Bang Khonthi								0.0	925.3	
91 อัมพวา	Amphawa								0.0	1126.5	
92 สมุทรสาคร	SAMUT SAKHON								0.0	1360.3	-118.6
93 กระทุ่มแบน	Kratum Baen								0.0	..	
94 สมุทรปราการ	SAMUT PRAKAN								0.0	1471.5	-108.5
95 บางพลี	Bang Phli								0.0	1396.4	

สถานีฝน	Station	วันที่และจำนวนน้ำฝนเป็นมิลลิเมตร Date and amount of rainfall in millimeters							ฝนรวม มม. Total rainfall mm.	ฝนรวมตั้งแต่ 1 มกราคม Accumulative rainfall since 1 January	
		ธันวาคม December								ปริมาณ มม. Amount mm.	สูงต่ำกว่าปกติ Above or below Normal
		20	21	22	23	24	25	26			
ภาคตะวันออก	**EASTERN PART**										
1 **นครนายก**	**NAKHON NAYOK**								0.0	1699.0	-394.3
2 บ้านนา	Ban Na								0.0	1503.1	
3 ปากพลี	Pak Phli								0.0	2223.1	
4 องครักษ์	Ongkharak								0.0	1616.1	
5 **ปราจีนบุรี**	**PRACHIN BURI***							0.7	0.7	2068.9	+ 69.3
6 ประจันตคาม	Prachantakham	..	..	..	..	..	..	..	..	..	
7 บ้านสร้าง	Ban Sang								0.0	1627.9	
8 ศรีมหาโพธิ	Si Maha Phot								0.0	1795.3	
9 กบินทร์บุรี	Kabin Buri*								0.0	1689.3	
10 สระแก้ว	Sa Kaeo								0.0	1486.0	
11 วัฒนานคร	Watthana Nakhon								0.0	1355.3	
12 อรัญประเทศ	Aranyaprathet*	0.3						2.6	2.9	1481.7	-166.3
13 **ฉะเชิงเทรา**	**CHACHOENGSAO**								0.0	..	..
14 บ้านโพธิ์	Ban Pho								0.0	1395.4	
15 **ชลบุรี**	**CHON BURI***								0.0	1346.1	-109.4
16 พานทอง	Phan Thong								0.0	964.5	
17 บ้านบึง	Ban Bung								0.0	938.3	
18 เกาะสีชัง	Ko Sichang*								0.0	1203.1	
19 ศรีราชา	Si Racha								0.0	1178.4	
20 สัตหีบ	Sattahip*								0.0	1912.9	+708.2
21 **ระยอง**	**RAYONG**						12.9		12.9	..	..
22 บ้านค่าย	Ban Khai	T							T	1094.6	
23 แกลง	Klaeng					T			T	1850.4	
24 **จันทบุรี**	**CHANTHABURI***							T	T	2266.6	-728.4
25 ท่าใหม่	Tha Mai								0.0	1732.4	
26 มะขาม	Makham								0.0	..	
27 **ตราด**	**TRAT**								0.0	3370.2	-340.3
28 เขาสมิง	Khao Saming								0.0	..	
29 แหลมงอบ	Laem Ngop								0.0	..	
30 คลองใหญ่	Khlong Yai*								0.0	3772.2	-1037.8
ภาคใต้	**SOUTHERN PART**										
1 **เพชรบุรี**	**PHETCHABURI**								0.0	1202.3	+ 7.1
2 บ้านแหลม	Ban Laem								0.0	1009.3	
3 บ้านลาด	Ban Lat								0.0	..	
4 ท่ายาง	Tha Yang								0.0	672.6	
5 ชะอำ	Cha-am								0.0	..	
6 **ประจวบคีรีขันธ์**	**PRACHUAP KHIRI KHAN***								0.0	999.4	-55.0
7 หัวหิน	Hua Hin*								0.0	697.3	-378.0
8 ปราณบุรี	Pran Buri	..	..	..	..	..	..	..	..	..	
9 **ชุมพร**	**CHUMPHON***	0.2			0.3	T			0.5	1670.6	-334.4

สถานีฝน	Station	วันที่และจำนวนน้ำฝนเป็นมิลลิเมตร Date and amount of rainfall in millimeters							ฝนรวม มม. Total rainfall mm.	ฝนรวมตั้งแต่ 1 มกราคม Accumulative rainfall since 1 January	
		ธันวาคม December								ปริมาณ มม. Amount mm.	สูงต่ำกว่าปกติ Above or below Normal
		20	21	22	23	24	25	26			
10 ท่าแซะ	Tha Sac	3.1							3.1	1606.7	
11 สวี	Sawi								0.0	932.6	
12 หลังสวน	Lang Suan								0.0	..	
13 **สุราษฎร์ธานี**	SURAT THANI*	34.8	3.3	15.2	78.6			T	131.9	2001.8	+512.5
14 ไชยา	Chaiya	47.4		8.2	20.2				75.8	..	
15 เกาะสมุย	Ko Samui*	31.2	0.6	21.4	21.5				74.7	1987.1	
16 พุนพิน	Phunphin	21.8	0.4	34.0	60.1				116.3	1408.0	
17 ท่าฉาง	Tha Chang	35.8		79.0	40.5				155.3	..	
18 กาญจนดิษฐ์	Kanchanadit	53.4			33.5				86.9	..	
19 บ้านนาสาร	Ban Na San			15.7	24.5				40.2	..	
20 **นครศรีธรรมราช**	NAKHON SI THAMMARAT*	85.6	59.5	18.3	77.5				240.9	2234.6	-396.8
21 สิชล	Sichon	49.9	26.1	37.4	79.4				192.8	2261.9	
22 ท่าศาลา	Tha Sala	49.0	22.3	32.3	245.2				348.8	..	
23 ฉวาง	Chawang	15.5			47.0				62.5	1409.5	
24 ทุ่งสง	Thung Song			21.2	60.3				81.5	1897.8	
25 ร่อนพิบูลย์	Ron Phibun	80.5	247.5	75.5	122.5				526.0	..	
26 ปากพนัง	Pak Phanang	27.1	14.3	21.2	120.3				182.9	2167.3	
27 **พัทลุง**	PHATIHALUNG		49.8	87.7	15.9				153.4	1814.2	-490.0
28 ควนขนุน	Khuan Khanun	64.5	62.2	70.9	87.4				255.0	1781.4	
29 ปากพยูน	Pak Phayun		118.4	78.4					196.8	..	
30 เขาชัยสน	Khao Chaison		28.9	95.2	29.8				153.9	2004.8	
31 **สงขลา**	SONGKHLA*	1.7	36.4	26.4	7.2	2.6			74.3	2409.4	+620.7
32 รัตภูมิ	Rattaphum		29.8		18.5				48.3	2348.0	
33 หาดใหญ่	Hat Yai		70.3		7.5				77.8	2198.2	
34 สะเดา	Sadao		5.2						5.2	1752.2	
35 **ปัตตานี**	PATTANI*	6.4	12.7	19.3	13.0	T			51.4	2086.8	+769.4
36 หนองจิก	Nong Chik		43.5	37.5					81.0	..	
37 ยะหริ่ง	Yaring		89.7	69.2	10.5				169.4	..	
38 มายอ	Mayo	17.5	6.3	11.4	25.1	8.3			68.6	..	
39 โคกโพธิ์	Khok Pho	..	..	..	..	..	..	..	..	..	
40 ปะนาเระ	Panare			90.4	3.9				94.3	2101.6	
41 **ยะลา**	YALA	31.2	81.5	3.8	8.4				124.9	2060.5	..
42 ยะหา	Yaha	5.0	57.4	9.1	2.1	2.3			75.9	..	
43 รามัน	Raman	25.3	71.6		7.8	9.9			114.6	..	
44 บันนังสตา	Bannang Satar	20.9	23.6			23.4			67.9	1865.1	
45 เบตง	Betong	17.1			15.6		28.6		61.3	1509.2	
46 **นราธิวาส**	NARATHIWAT*	7.7	11.5	52.3	14.4	16.0	T	0.2	102.1	2495.8	- 74.8
47 ยี่งอ	Yi-ngo		58.6		37.5	35.6			131.7	..	
48 ระแงะ	Rangae	18.0		43.0					61.0	2417.8	
49 ตากใบ	Tak Bai		23.4	69.8	2.4				95.6	2274.1	
50 สุไหงโกลก	Sungai Kolok	15.7	59.0	24.5	1.0				100.2	2942.0	

สถานีฝน	Station	วันที่และจำนวนน้ำฝนเป็นมิลลิเมตร Date and amount of rainfall in millimeters							ฝนรวม มม. Total rainfall mm.	ฝนรวมตั้งแต่ 1 มกราคม Accumulative rainfall since 1 January	
		ธันวาคม December								ปริมาณ มม. Amount mm.	สูงต่ำกว่าปกติ Above or below Normal
		20	21	22	23	24	25	26			
51 ระนอง	RANONG*	2.4			2.6				5.0	4085.6	-788.0
52 กระบุรี	Kra Buri								0.0	2909.2	
53 พังงา	PHANGNGA								0.0	2519.9	+ 41.3
54 ตะกั่วป่า	Takua Pa			1.2	0.4	2.9			4.5	5398.9	
55 กะปง	Kapong	4.7			1.6				6.3	3532.9	
56 ท้ายเหมือง	Thai Muang			8.7					8.7	3562.7	
57 ตะกั่วทุ่ง	Takua Thung			7.5					7.5	3208.2	
58 ทับปุด	Thap Put	7.8			8.1				15.9	..	
59 ภูเก็ต	PHUKET*			0.5	2.4	1.6			4.5	3246.7	..
60 สนามบินภูเก็ต	Phuker Airport*	0.2			1.4	5.1			6.7	3154.2	
61 กระบี่	KRABI			5.0					5.0	..	..
62 อ่าวลึก	Ao Luk	11.6		12.5	8.5				32.6	2389.2	
63 คลองท่อม	Khlong Tom			10.9	5.1		56.5		72.5	2113.5	
64 ตรัง	TRANG		18.5	22.2					40.7	..	
65 สนามบินตรัง	Trang Airport*		0.5	31.7	12.4	3.8			48.4	1857.4	-524.2
66 สิเกา	Sikao				62.5		2.5		65.0	2109.8	
67 ย่านตาขาว	Yan Ta Khao				38.6				38.6	1956.5	
68 ปะเหลียน	Palian		3.1	4.8	1.4	2.7			12.0	2429.1	
69 สตูล	SATUN								0.0	..	..
70 ทุ่งหว้า	Thung Wa			5.0	3.0				8.0	2036.6	

หมายเหตุ	ช่องว่าง ไม่มีฝนตก	REMARK	Blank No rain
	* สถานีตรวจอากาศ		* Synoptic Station
	T ฝนเล็กน้อยวัดไม่ได้		T Trace
	.. ไม่มีรายงาน		.. No report

อุณหภูมิสูงสุดและต่ำสุดประจำวันที่ ๒๐ - ๒๖ ธันวาคม ๒๕๑๔

Daily Max. and Min. Temperature 20 - 26 December 1971

สถานี	Station	อุณหภูมิสูงสุดและต่ำสุดเป็นองศา ซ. Max. and Min. Temperature in degree C.							เฉลี่ยสูงสุด ต่ำสุด Average Max. Min.	เฉลี่ยในสัปดาห์ Weekly Mean	ค่าปกติประจำเดือน Monthly Normal
		20	21	22	23	24	25	26			
ภาคเหนือ	**NORTHERN PART**										
1 เชียงราย	CHIANG RAI	24.4 13.0	17.3 15.4	21.7 11.5	25.5 14.0	27.8 15.0	28.8 12.9	28.5 10.0	24.9 13.1	19.0	20.1
2 แม่ฮ่องสอน	MAE HONG SON	28.3 15.6	24.2 16.8	27.7 16.5	29.8 16.6	30.2 16.0	30.4 17.0	29.0 12.0	28.5 15.8	22.2	22.6
3 เชียงใหม่	CHIANG MAI	26.8 14.7	25.5 17.2	26.9 17.1	29.0 12.7	29.5 13.7	30.1 13.7	28.4 11.7	28.0 14.4	21.2	21.8
4 น่าน	NAN	28.1 13.2	24.7 17.9	28.5 14.9	29.8 13.5	30.9 13.7	31.5 14.4	31.1 14.0	29.2 14.5	21.9	22.1
5 ท่าวังผา	Tha Wang Pha	27.6 11.2	24.0 18.0	.. 15.8	27.9 ..	29.2 13.5	29.7 14.0	.. 13.0	27.7 14.3	21.0	..
6 ลำปาง	LAMPANG	27.5 14.2	25.0 17.3	27.2 16.9	29.2 13.6	31.0 14.4	31.2 14.4	29.8 13.1	28.7 14.8	21.8	22.3
7 แม่สะเรียง	Mae Sariang	31.4 15.3	29.4 14.1	30.4 15.7	31.1 14.2	30.7 14.5	31.6 14.5	30.4 13.5	30.7 14.5	22.6	23.2
8 แพร่	PHRAE	29.4 15.6	25.6 16.4	28.6 15.3	30.5 14.3	30.4 15.0	32.5 15.8	31.8 14.1	29.8 15.2	22.5	22.6
9 อุตรดิตถ์	UTTARADIT	30.2 18.2	25.0 16.9	30.2 17.4	31.7 16.0	32.6 16.0	33.5 17.4	33.1 16.1	30.9 16.9	23.9	24.3
10 สนามบินอุตรดิตถ์	Uttaradit Airport	29.5 15.0	24.5 17.2	30.2 17.5	30.6 14.5	32.1 15.5	33.0 16.8	.. ..	30.0 16.1	23.1	..
11 ตาก	TAK	27.9 18.5	25.0 20.1	28.2 20.0	31.4 15.4	32.0 15.2	32.6 17.6	32.7 17.2	30.0 17.7	23.9	23.3
12 พิษณุโลก	PHITSANULOK	30.0 19.5	27.2 19.8	30.0 20.5	31.8 17.8	33.0 18.3	33.3 19.7	33.2 19.5	31.2 19.3	25.3	24.7
13 แม่สอด	Mae Sot	29.3 10.3	27.8 17.3	29.8 19.8	31.9 13.9	32.0 14.8	32.0 17.1	32.2 16.0	30.7 15.6	23.2	23.1
14 เพชรบูรณ์	PHETCHABUN	26.2 26.4	27.4 18.3	29.5 18.5	33.3 15.2	34.0 16.0	34.8 16.8	34.5 17.5	31.4 18.4	24.9	23.2
15 หล่มสัก	Lom Sak	25.2 20.6	25.5 18.5	28.8 17.3	32.3 16.2	32.7 16.6	33.0 17.8	.. 16.2	29.6 17.6	23.6	..
16 วิเชียรบุรี	Wichian Buri	26.8 21.4	28.0 19.2	30.6 18.5	32.7 17.3	30.4 17.8	34.6 19.2	.. 21.7	30.5 19.3	24.9	..
ภาคตะวันออกเฉียงเหนือ	**NORTHEASTERN PART**										
1 หนองคาย	NONG KHAI	22.3 17.8	20.8 16.0	27.2 16.4	28.2 17.5	29.4 17.6	30.7 19.0	31.0 18.8	27.1 17.6	22.4	22.9
2 เลย	LOEI	24.0 17.7	19.7 16.0	27.5 16.4	29.2 12.7	31.0 15.0	31.9 16.0	32.4 14.3	28.0 15.4	21.7	21.5
3 อุดรธานี	UDON THANI	21.6 17.7	21.5 16.2	26.1 16.9	28.2 17.7	30.0 17.8	31.4 19.4	31.7 19.6	27.2 17.9	22.6	22.4
4 สกลนคร	SAKON NAKHON	18.4 16.8	20.7 16.0	25.6 17.5	25.5 17.7	29.1 17.7	29.9 18.2	31.6 20.2	25.8 17.7	21.8	22.0
5 นครพนม	NAKHON PHANOM	20.5 16.7	22.7 16.0	26.7 16.8	28.7 17.2	29.4 17.7	29.7 18.5	.. 18.8	26.3 17.4	21.9	22.0
6 มุกดาหาร	Mukdahan	21.1 17.4	22.6 17.1	26.0 17.4	28.8 18.2	29.2 17.1	29.7 17.4	30.0 19.1	26.8 17.7	22.3	22.1
7 ขอนแก่น	KHON KAEN	22.5 18.2	24.5 16.0	26.4 17.8	29.8 17.2	31.0 17.5	32.8 20.0	32.8 20.4	28.5 18.2	23.4	23.1
8 โกสุมพิสัย	Kosum Phisai	19.3 18.5	24.4 16.1	26.8 18.2	29.6 18.1	.. 18.9	32.2 ..	.. 21.2	26.5 18.5	22.5	..
9 ร้อยเอ็ด	ROI ET	23.0 17.3	24.4 17.0	28.0 18.2	30.4 18.0	31.5 19.2	32.6 20.4	32.3 20.7	28.9 18.7	23.8	23.2
10 ชัยภูมิ	CHAIYAPHUM	25.1 20.1	24.5 17.1	27.5 17.7	30.0 17.8	32.4 17.5	33.3 19.1	33.8 20.4	29.5 18.5	24.0	23.6
11 อุบลราชธานี	UBON RATCHATHANI	27.5 19.4	26.2 19.6	27.2 17.9	31.7 19.2	32.4 19.9	33.4 21.4	32.9 21.3	30.2 19.8	25.0	23.9
12 สุรินทร์	SURIN	25.2 17.8	27.2 17.2	28.8 17.5	31.6 19.0	32.3 20.2	31.8 20.0	33.4 21.7	30.0 19.1	24.6	23.5
13 ท่าตูม	Tha Tum	25.3 17.8	26.5 17.6	27.6 18.9	30.8 18.2	32.7 18.9	33.2 20.7	33.2 22.6	29.9 19.2	24.6	..
14 นางรอง	Nang Rong	24.6 18.5	27.3 17.8	28.0 19.0	30.7 19.5	32.4 19.3	33.5 19.7	.. 20.4	29.4 19.2	24.3	..

สถานี	Station	อุณหภูมิสูงสุดและต่ำสุดเป็นองศา ซ. Max. and Min. Temperature in degree C.							เฉลี่ยสูงสุด ต่ำสุด Average Max. Min.	เฉลี่ยในสัปดาห์ Weekly Mean	ค่าปกติประจำเดือน Monthly Normal
		20	21	22	23	24	25	26			
15 นครราชสีมา	NAKHON RATCHASIMA	23.4 19.0	27.2 17.9	28.7 19.2	31.4 19.0	33.5 17.6	34.2 19.7	34.9 21.7	30.5 19.2	24.9	23.2
16 โชคชัย	Chok Chai	22.7 18.4	27.0 17.8	28.2 18.9	31.2 18.4	33.2 17.0	34.5 19.3	.. 20.7	29.5 18.6	24.1	..
ภาคกลาง	**CENTRAL PART**										
1 นครสวรรค์	NAKHON SAWAN	27.4 21.2	27.5 19.2	30.0 20.9	31.7 17.9	33.8 18.6	34.1 20.3	32.8 22.3	31.0 20.1	25.6	24.6
2 ลพบุรี	LOP BURI	27.2 21.5	28.4 20.0	31.0 21.2	33.7 20.4	34.0 19.6	34.0 22.0	33.0 23.0	31.6 21.1	26.4	25.4
3 สุพรรณบุรี	SUPHAN BURI	25.1 21.4	26.5 19.6	29.6 20.3	31.2 19.1	32.5 19.4	33.6 20.6	33.1 23.3	30.2 20.5	25.4	24.9
4 กาญจนบุรี	KANCHANABURI	27.0 21.7	27.0 20.7	29.9 22.0	31.8 19.4	33.6 19.0	34.8 21.4	33.5 23.5	31.2 21.1	26.2	24.3
5 ทองผาภูมิ	Thong Pha Phum	31.3 16.0	28.1 15.6	29.5 15.1	31.3 16.0	32.0 16.5	33.4 17.5	32.6 19.8	31.2 16.6	23.9	..
6 สนามบินดอนเมือง	Dong Muang Airport	28.3 20.2	31.1 19.2	31.0 20.0	32.0 19.9	34.5 22.5	33.0 21.8	32.4 24.9	31.1 21.2	26.2	25.9
7 พระนคร	PHRA NAKHON	28.0 21.0	30.0 19.8	30.6 19.5	32.4 21.1	33.0 21.0	32.4 22.8	32.2 24.9	31.2 21.4	26.3	25.9
8 ศูนย์วิจัย ฯ บางนา	Bang Na	27.6 22.6	29.1 19.5	28.8 ..	31.2 21.6	32.7 20.9	31.7 21.0	31.6 24.5	30.4 21.7	26.1	..
ภาคตะวันออก	**EASTERN PART**										
1 ปราจีนบุรี	PRACHIN BURI	28.4 21.8	29.4 20.6	30.5 20.5	33.2 20.9	33.2 20.2	33.8 20.6	32.9 23.2	31.6 21.1	26.4	25.5
2 กบินทร์บุรี	Kabin Buri	27.9 20.7	29.1 20.6	30.2 21.1	33.3 22.1	34.7 20.6	33.2 20.7	.. 21.7	31.4 21.1	26.3	..
3 อรัญประเทศ	Aranyaprathet	29.5 20.5	28.9 20.0	30.1 19.5	32.2 21.5	33.0 20.3	34.5 20.0	33.2 23.0	31.6 20.7	26.2	24.6
4 ชลบุรี	CHON BURI	30.0 22.4	31.7 20.4	31.6 19.5	33.7 23.8	31.4 20.9	31.2 21.4	31.2 24.8	31.5 21.9	26.7	25.7
5 เกาะสีชัง	Ko Si Chang	27.5 23.4	28.0 21.4	28.3 21.4	29.0 24.4	30.0 22.0	28.8 22.2	29.4 24.8	28.7 22.8	25.8	26.4
6 สัตหีบ	Sattahip	32.9 23.1	31.4 20.9	30.8 19.9	33.5 21.0	33.8 23.4	34.2 23.0	33.9 24.8	32.9 22.3	27.6	27.2
7 ระยอง	RAYONG	32.7 ..	31.2 20.6	32.2 19.8	31.0 22.0	.. 21.1	.. ..	.. ..	31.8 20.9	26.4	..
8 จันทบุรี	CHANTHABURI	28.5 21.9	27.6 21.0	30.3 21.2	32.6 23.4	32.9 20.8	31.9 20.7	31.5 22.8	30.8 21.7	26.3	25.6
9 คลองใหญ่	Khlong Yai	30.5 21.9	31.8 23.7	32.5 23.6	33.2 24.4	30.8 22.1	30.7 21.7	30.3 20.7	31.4 22.6	27.0	26.2
ภาคใต้	**SOUTHERN PART**										
1 หัวหิน	Hua Hin	28.7 23.5	27.7 20.9	28.4 21.2	28.6 23.7	28.8 22.3	29.7 22.0	29.8 23.8	28.8 22.5	25.7	25.3
2 ประจวบคีรีขันธ์	PRACHUAP KHIRI KHAN	27.9 23.3	27.9 22.0	28.4 22.3	29.4 22.4	29.0 19.9	30.0 21.8	30.3 21.9	29.0 21.9	25.5	25.0
3 ชุมพร	CHUMPHON	29.6 21.2	28.7 22.4	29.5 21.7	30.1 20.6	29.5 21.7	31.0 20.8	31.5 22.4	30.0 21.5	25.8	24.9
4 สุราษฎร์ธานี	SURAT THANI	27.6 22.6	28.0 22.1	29.9 23.9	24.8 22.9	28.0 21.8	30.4 21.6	30.8 22.8	28.5 22.5	25.5	25.6
5 เกาะสมุย	Ko Samui	26.7 22.0	27.5 23.3	28.3 24.5	27.2 22.1	28.5 22.5	29.0 24.4	29.6 23.9	28.1 23.2	25.7	..
6 นครศรีธรรมราช	NAKHON SI THAMMARAT	26.9 22.5	28.3 21.9	27.6 21.8	23.9 23.2	28.6 22.5	29.4 22.9	29.9 23.3	27.8 22.6	25.2	25.8
7 สงขลา	SONGKHLA	29.2 23.3	29.6 25.7	26.0 24.0	26.0 23.0	28.7 23.6	29.2 23.1	30.0 23.8	28.4 23.8	26.1	26.6
8 ปัตตานี	PATTANI	28.2 23.2	28.8 23.5	25.4 23.5	25.5 23.2	28.2 22.5	29.5 23.3	29.7 23.4	27.9 23.2	25.6	25.8
9 นราธิวาส	NARATHIWAT	29.0 24.2	28.9 23.8	24.4 23.2	25.2 22.7	26.3 22.5	28.4 23.0	30.0 23.5	27.5 23.3	25.4	25.8
10 ระนอง	RANONG	29.0 21.0	30.8 22.6	28.2 23.0	28.6 22.0	30.3 21.2	33.0 21.9	32.5 21.5	30.3 21.9	26.1	25.7
11 ภูเก็ต	PHUKET	30.1 23.1	31.7 23.0	30.7 24.2	29.7 23.9	28.5 21.3	31.7 22.0	32.0 23.0	30.6 22.9	26.8	27.2
12 สนามบินภูเก็ต	Phuket Airport	30.0 23.1	31.5 23.3	31.0 23.7	29.4 22.8	29.5 23.1	31.8 22.5	32.0 22.8	30.7 23.0	26.9	26.5
13 สนามบินตรัง	Trang Airport	30.5 22.5	32.8 22.0	24.7 23.5	28.2 22.8	25.9 22.2	31.7 21.4	32.7 22.9	29.5 22.5	26.0	26.5

แก้ไขเพิ่มเติมรายงานอากาศประจำสัปดาห์ฉบับที่ ๕๑/๒๕๑๔ เนื่องจากได้รับรายงานภายหลัง

Correction in weekly weather report No. 51/1971 for late report rainfall data

สถานีฝน	Station	วันที่และจำนวนน้ำฝนเป็นมิลลิเมตร Date and amount of rainfall in millimeters							ฝนรวม มม. Total rainfall mm.	ฝนรวมตั้งแต่ 1 มกราคม Accumulative rainfall since 1 January	
		ธันวาคม December								ปริมาณ มม. Amount mm.	สูงต่ำกว่าปกติ Above or below Normal
		13	14	15	16	17	18	19			
ภาคเหนือ	NORTHERN PART										
88 หนองไผ	Nong Phai							5.3	5.3	934.0	
ภาคตะวันออกเฉียงเหนือ	NORTHEASTERN PART										
8 ท่าบอ	Tha Bo							0.6	0.6	1614.0	
9 โพนพิสัย	Phon Phisai							7.0	7.0	1819.8	
10 บึงกาฬ	Bung Kan							4.9	4.0	2197.4	
11 เซกา	Seka							1.7	1.7	1497.3	
13 เพ็ญ	Phen							42.5	42.5	2370.4	
14 กุมภวาปี	Kumphawapi							4.6	4.6	1127.0	
18 วานรนิวาส	Wanon Niwat							0.5	0.5	..	
19 สว่างแดนดิน	Sawang Daen Din							5.5	5.5	1356.2	
20 พรรณานิคม	Phanna Nikhom							2.7	2.7	1531.7	
22 บ้านแพง	Ban Phaeng							4.5	4.5	2282.8	
23 ท่าอุเทน	Tha Uthen							7.9	7.9	..	
24 นาแก	Na Kae							6.4	6.4	1542.7	
25 ธาตุพนม	That Phanom							18.2	18.2	1662.5	
27 กาฬสินธุ์	KALASIN							2.2	2.2	1293.9	-113.6
29 สหัสขันธ์	Sahatsakhan							1.8	1.8	..	
31 กมลาไสย	Kamalasai							2.9	2.9	1504.7	
35 อาจสามารถ	At Samat							5.1	5.1	1614.4	
41 เชียงยืน	Chiang Yun							0.2	0.2	1019.9	
46 บรบือ	Borabu							0.4	0.4	1296.7	
50 ชุมแพ	Chum Phae							4.0	4.0	1062.0	
58 ภูเขียว	Phu Khieo							1.6	1.6	906.1	
93 อาจสามารถ	Amnat Charoen							0.1	2.1	..	
ภาคกลาง	CENTRAL PART										
25 บัวชุม	Bua Chum*							0.1	0.1	905.2	
46 เสาไห้	Sao Hai							1.4	1.4	1023.1	
48 หนองแค	Nong Khae							1.2	1.2	1320.6	
50 ท่าเรือ	Tha Rua							4.0	4.0	921.0	
52 บางบาล	Bang Ban							5.3	5.3	1533.6	
53 เสนา	Sena							1.3	1.3	..	
54 บางไทร	Bang Sai							1.7	1.7	1400.9	
56 ปทุมธานี	PATHUM THANI							0.8	0.8	1130.5	-380.8

	สถานีฝน	Station	วันที่และจำนวนน้ำฝนเป็นมิลลิเมตร Date and amount of rainfall in millimeters							ฝนรวม มม. Total rainfall mm.	ฝนสะสมตั้งแต่ 1 มกราคม Accumulative rainfall since 1 January	
			ธันวาคม December								ปริมาณ มม. Amount mm.	สูงต่ำกว่าปกติ Above or below Normal
			13	14	15	16	17	18	19			
62	บางบัวทอง	Bang Bua Thong							0.2	0.2	1173.4	
63	ธนบุรี	THON BURI							0.4	0.4	..	..
	ภาคใต้	SOUTHERN PART										
14	ไชยา	Chaiya							11.6	41.8	..	
15	เกาะสมุย	Ko Samui*							47.3	75.3	1912.4	
16	พุนพิน	Phunphin							1.7	23.9	1291.7	
17	ท่าฉาง	Tha Chang							11.3	11.3	..	
18	กาญจนดิษฐ์	Kanchanadit							8.9	28.1	..	
19	บ้านนาสาร	Ban Na San							4.0	45.9	..	
21	สิชล	Sichon							34.8	163.7	2069.1	
22	ท่าศาลา	Tha Sala						10.2	15.3	125.5	..	
23	ฉวาง	Chawang							6.2	28.4	1347.0	
24	ทุ่งสง	Thung Song							27.7	27.7	1816.3	
25	ร่อนพิบูลย์	Ron Phibun							28.5	188.4	..	
26	ปากพนัง	Pak Phanang							70.5	164.2	1984.4	
27	พัทลุง	PHATTHALUNG							66.8	90.7	1660.8	-561.2
28	ควนขนุน	Khuan Khanun							55.6	141.4	1526.4	
30	เขาชัยสน	Khao Chaison							10.8	107.9	1850.9	
32	รัตภูมิ	Rattaphum							17.7	94.8	2299.7	
33	หาดใหญ่	Hat Yai							12.6	50.6	2120.4	
34	สะเดา	Sadao							24.5	106.5	1747.0	
40	ปานาเระ	Panare							1.9	67.2	2007.3	
41	ยะลา	YALA							14.2	117.1	1935.6	
42	ยะหา	Yaha							7.3	120.7	..	
43	รามัน	Raman							6.1	176.0	..	
44	บันนังสตา	Bannang Satar							1.1	160.5	1797.2	
45	เบตง	Betong							17.1	63.2	1447.9	
48	ระแงะ	Rangae							20.0	287.0	2356.8	
49	ตากใบ	Tak Bai							2.8	140.4	2178.5	
54	ตะกั่วป่า	Takua Pa							5.8	7.5	5394.4	
61	กระบี่	KRABI							9.7	9.7	..	
62	อ่าวลึก	Ao Luk							6.1	8.4	2356.6	
64	ตรัง	TRANG							32.2	52.3	..	
66	สิเกา	Sikao							0.7	7.0	2044.8	
69	สตูล	SATUN							3.8	15.9	..	..
70	ทุ่งหว้า	Thung Wa							4.0	12.0	2028.6	
57	ตะกั่วทุ่ง	Takua Thung							0.5	0.5	3200.7	

พิมพ์ที่ ร.พ. กรมอุตุนิยมวิทยา สำนักนายกรัฐมนตรี

บางกะปิ พระนคร

นาวาโท ธำรง กิติสิน ผู้พิมพ์โฆษณา 2514