กรมอุตุนิยมวิทยา กระทรวงคมนาคม

รายงานอากาศประจำสัปดาห์ ระหว่างวันที่ ๒๕ มิถุนายน – ๑ กรกฎาคม ๒๕๑๖

และ

การคาดหมายลักษณะอากาศ ระหว่างวันที่ ๒ – ๘ กรกฎาคม ๒๕๑๖

ฉบับที่ ๒๖/๒๕๑๖

นาวาเอก ดร. เจริญ เจริญรัชต์ภาคย์

อธิบดีกรมอุตุนิยมวิทยา

QC
990
.T5
W4
1973
no. 26-52

LIBRARY
N.O.A.A
U.S. Dept. of Commerce

METEOROLOGICAL DEPARTMENT

MINISTRY OF COMMUNICATIONS

BANGKOK, THAILAND

WEEKLY WEATHER REPORT

DURING THE PERIOD 25 JUNE – 1 JULY 1973

AND

WEATHER OUTLOOK

DURING 2 – 8 JULY 1973

No. 26/1973

ATMOSPHERIC SCIENCES
LIBRARY
JUL 1 0 1973
N.O.A.A.
U. S. Dept. of Commerce

Charoen Charoen-rajapark

Captain R.T.N.

Director – General

158 397 158 397

National Oceanic and Atmospheric Administration

Environmental Data Rescue Program

ERRATA NOTICE

One or more conditions of the original document may affect the quality of the image, such as:

Discolored pages
Faded or light ink
Binding intrudes into the text

This document has been imaged through the NOAA Environmental Data Rescue Program. To view the original document, please contact the NOAA Central Library in Silver Spring, MD at (301) 713-2607 x124 or www.reference@nodc.noaa.gov.

Lason, Inc.
Imaging Subcontractor
Beltsville, MD
December 20, 2000

หมายเหตุ

๑. สถานีของกรมอุตุนิยมวิทยา (ที่มีเครื่องหมาย *) ทำการตรวจวัดจำนวนฝนตกเวลา ๐๗.๐๐ น.ทุก ๆ วัน โดยเจ้าหน้าที่ของกรมอุตุนิยมวิทยา ดังนั้น จำนวนฝนรายวันในรายงานเล่มนี้ หมายถึงปริมาณฝนรวมในช่วงเวลา ๒๔ ชม. ตั้งแต่เวลา ๐๗.๐๐ น.ของวันที่แจ้งไว้ในรายงานจนถึงเวลา ๐๗.๐๐ น.ของวันรุ่งขึ้น

๒. สถานีฝน (ที่ไม่มีเครื่องหมาย *) ตามอำเภอหรือจังหวัด ทำการตรวจวัดจำนวนฝนตกเวลา ๐๙.๐๐ น. ทุก ๆ วัน โดยเจ้าหน้าที่ที่อยู่ในอำเภอหรือจังหวัดที่ได้รับการแต่งตั้งจากกรมอุตุนิยมวิทยา ดังนั้น จำนวนฝนรายวัน หมายถึงปริมาณฝนรวมในช่วงเวลา ๒๔ ชม. ตั้งแต่เวลา ๐๙.๐๐ น.ของวันที่แจ้งไว้ในรายงานจนถึงเวลา ๐๙.๐๐ น.ของวันรุ่งขึ้น

๓. ข้อมูลฝนและอุณหภูมิ ที่พิมพ์ในรายงานประจำสัปดาห์เล่มนี้ เป็นผลการตรวจวัดฝนที่เจ้าหน้าที่ผู้ทำการตรวจรายงานส่งมายังกรมอุตุนิยมวิทยาทุก ๆ วัน ภายหลังการตรวจดังนี้.–

- สถานีของกรมอุตุนิยมวิทยา ส่งรายงานทางวิทยุสื่อสารและโทรเลข
- สถานีฝนตามอำเภอหรือจังหวัด ส่งรายงานทางโทรเลข

รายงานดังกล่าวนี้จะส่งมาถึงกรมอุตุนิยมวิทยาตั้งแต่เวลาประมาณ ๐๗.๐๐ น. จนถึงเวลา ๑๙.๐๐ น. ทุก ๆ วัน

๔. ข้อมูลต่าง ๆ เหล่านี้ได้ดำเนินการจัดพิมพ์จากรายงานที่ได้รับทางวิทยุสื่อสารและโทรเลข โดยยังไม่ได้ทำการตรวจสอบ เพื่อสนองความต้องการแก่ผู้ใช้อย่างรีบด่วน ดังนั้น ผู้ใช้จึงควรพิจารณาข้อมูลก่อนที่จะนำไปใช้ หากมีข้อสงสัยประการใด โปรดติดต่อสอบถามเจ้าหน้าที่แผนกสถิติฝน กองอุตุนิยมวิทยาอุทก

๕. สัญลักษณ์ต่าง ๆ มีความหมายดังต่อไปนี้.–

ช่องว่าง	แสดงว่า	ไม่มีฝนหรือยังไม่ได้รับรายงานประจำวัน
T	"	ฝนตกเล็กน้อยวัดได้ไม่ถึง ๐.๑ มม.
*	"	เป็นสถานีของกรมอุตุนิยมวิทยา

กองอุตุนิยมวิทยาอุทก กรมอุตุนิยมวิทยา
บางกะปิ กรุงเทพมหานคร

โทร. ๙๑๖๐๕๓, ๙๑๐๑๗๘

การคาดหมายลักษณะอากาศใน ๗ วันข้างหน้า
ตั้งแต่วันที่ ๒ – ๘ กรกฎาคม ๒๕๑๖

ลักษณะทั่วไป

ร่องความกดอากาศต่ำจะยังคงพาดผ่านประเทศจีนตอนใต้ในระยะสัปดาห์นี้

ภาคเหนือ ภาคตะวันออกเฉียงเหนือ	ตลอดสัปดาห์จะมีฝนหรือฝนฟ้าคะนองกระจาย
ภาคกลาง ภาคตะวันออก อ่าวไทย ฝั่งตะวันออก	ตลอดสัปดาห์จะมีฝนหรือฝนฟ้าคะนอง เป็นแห่ง ๆ
อ่าวไทย ฝั่งตะวันตก	ตลอดสัปดาห์จะมีฝนหรือฝนฟ้าคะนอง เป็นแห่ง ๆ
ภาคใต้ ฝั่งตะวันตก	ตลอดสัปดาห์จะมีฝนกระจาย
กรุงเทพมหานคร	ตลอดสัปดาห์จะมีฝนหรือฝนฟ้าคะนอง เป็นแห่ง ๆ

กรมอุตุนิยมวิทยา
๒ ก.ค.๑๖

Weather outlook for the period 2 - 8 July 1973

General Situation

The trough of low pressure will continue to lie across the Southern China mainland during this week.

Northern Part: Northeastern Part:	Throughout the week, scattered showers or thundershowers.
Central Part: Eastern Part: Gulf of Thailand, East Coast:	Throughout the week, isolated showers or thundershowers.
Gulf of Thailand, West Coast:	Throughout the week, isolated showers or thundershowers.
Southern Thailand, West Coast:	Throughout the week, rainshowers.
Bangkok Metropolis:	Throughout the week, isolated showers or thundershowers.

Meteorological Department
2 July 1973

สรุปลักษณะอากาศทั่วไปในรอบสัปดาห์

ตั้งแต่วันที่ ๒๕ มิถุนายน – ๑ กรกฎาคม ๒๕๑๖

๑. ในตอนต้นสัปดาห์ร่องความกดอากาศต่ำยังคงพาดผ่านประเทศจีนตอนใต้ ส่วนในตอนกลางและปลายสัปดาห์บริเวณความกดอากาศต่ำปกคลุมประเทศจีนและตลอดสัปดาห์ลมมรสุมตะวันตกเฉียงใต้ที่พัดปกคลุมประเทศไทยมีกำลังอ่อน

๒. ตลอดสัปดาห์ ปรากฏว่าในบริเวณประเทศไทยตอนบนมีฝนเล็กน้อยถึงปานกลาง เป็นแห่ง ๆ โดยมีฝนตกหนักเป็นบางแห่ง กับมีฝนตกหนักมากวัดได้ ๑๐๐.๒ มม.ที่อำเภอเสลภูมิ จังหวัดร้อยเอ็ด เมื่อวันที่ ๒๖ มิ.ย. เช่นกัน ภาคกลางที่มีฝนเป็นบางแห่งและปริมาณฝนน้อยกว่าภาคอื่น ๆ สำหรับภาคใต้ฝั่งตะวันออกมีฝนเล็กน้อยถึงปานกลางเป็นแห่ง ๆ กับมีฝนตกหนักเป็นบางแห่ง ส่วนทางฝั่งตะวันตกยังคงมีฝนเกือบทั่วไป โดยมีฝนตกหนักถึงหนักมากเป็นบางแห่ง

๓. ในระหว่างสัปดาห์ รายงานฝนสูงสุดในภาคต่าง ๆ ของประเทศไทยมีดังนี้.–

ภาคเหนือ	๖๕.๗ มม.ที่ อ.พาน	จ.เชียงราย	เมื่อวันที่ ๒๙ มิ.ย.
ภาคตะวันออกเฉียงเหนือ	๑๐๐.๒ " ที่ อ.เสลภูมิ	จ.ร้อยเอ็ด	" ๒๖ "
ภาคกลาง	๔๖.๗ " ที่ อ.เมือง	จ.สมุทรสาคร	" ๒๗ "
ภาคตะวันออก	๕๗.๘ " ที่ อ.เมือง	จ.ตราด	" ๒๙ "
ภาคใต้	๑๙๕.๑ " ที่ อ.ตะกั่วป่า	จ.พังงา	" ๒๙ "

กรมอุตุนิยมวิทยา

๒ ก.ค.๑๖

General Situation

Period 25 June - 1 July 1973

1. In the beginning period, the low pressure trough lay across South China, and in the middle and the weekend period, low pressure cells dominated China. The southwest monsoon prevailed over Thailand was rather weak throughout the week.

2. During the entire period, isolated light to moderate rains with isolated heavy falls occurred in Upper Thailand, and a very heavy fall of 100.2 mm. was reported at Amphoe Selephum on 26 June. However isolated light to moderate rains occurred in Central Thailand. In the east coast of the southern part, isolated light to moderate rains took place with isolated heavy falls. In the west coast, almost widespread rains were experienced with isolated heavy to very heavy falls.

3. During the week the highest rainfalls in the various parts of Thailand were as follow:-

Northern Part	65.7 mm.	at Phan,	Chiang Rai	on 29
Northeastern Part	100.2 "	at Selaphum,	Roi Et	" 26
Central Part	46.7 "	at Amphoe Muang,	Samut Sakhon	" 27
Eastern Part	57.8 "	at Amphoe Muang,	Trat	" 29
Southern Part	195.1 "	at Takua Pa,	Phangnga	" 29

Meteorological Department

2 July 1973

ข่าวอากาศเพื่อการเ[redacted]ตรประจำสัปดาห์

เมื่อวันที่ ๒๕ มิถุนายน - ๑ กรกฎาคม มีลักษณะอากาศซึ่งพอสรุปได้ดังต่อไปนี้ .-

ในตอนต้นสัปดาห์ร่องความกดอากาศต่ำยังคงพาดผ่านประเทศจีนตอนใต้ ส่วนในตอนกลาง
ะปลายสัปดาห์บริเวณความกดอากาศต่ำปกคลุมประเทศจีน และตลอดสัปดาห์ลมมรสุมตะวันตกเฉียง-
ที่พัดปกคลุมประเทศไทยมีกำลังอ่อน

ตลอดสัปดาห์ปรากฏว่าในบริเวณประเทศไทยตอนบนมีฝนเล็กน้อยถึงปานกลางเป็นแห่ง ๆ
ยมีฝนตกหนักเป็นบางแห่ง กับมีฝนตกหนักวัดได้ ๑๐๐.๒ มม. ที่อำเภอเสลภูมิ จังหวัดร้อยเอ็ด เมื่อ
ที่ ๒๖ มิ.ย. เว้นแต่ภาคกลางที่มีฝนเป็นบางแห่ง และปริมาณฝนน้อยกว่าภาคอื่น ๆ สำหรับภาคใต้
ตะวันออกมีฝนเล็กน้อยถึงปานกลางเป็นแห่ง ๆ กับมีฝนตกหนักเป็นบางแห่ง ส่วนทางฝั่งตะวันตกยัง
มีฝนเกือบทั่วไป โดยมีฝนตกหนักถึงหนักมากเป็นบางแห่ง

การทราบ

ในสัปดาห์นี้บริเวณประเทศไทยจะมีปริมาณฝนไม่สู้มากนัก โดยจะมีฝนหรือฝนฟ้าคะนองเป็น
ง ๆ เกือบทุกภาค เว้นแต่ภาคเหนือและภาคตะวันออกเฉียงเหนือยังคงมีฝนกระจายเช่นเดียวกับ
ภาคใต้ฝั่งตะวันตก

กองอากาศเกษตร กรมอุตุนิยมวิทยา

๒ กรกฎาคม ๒๕๑๖

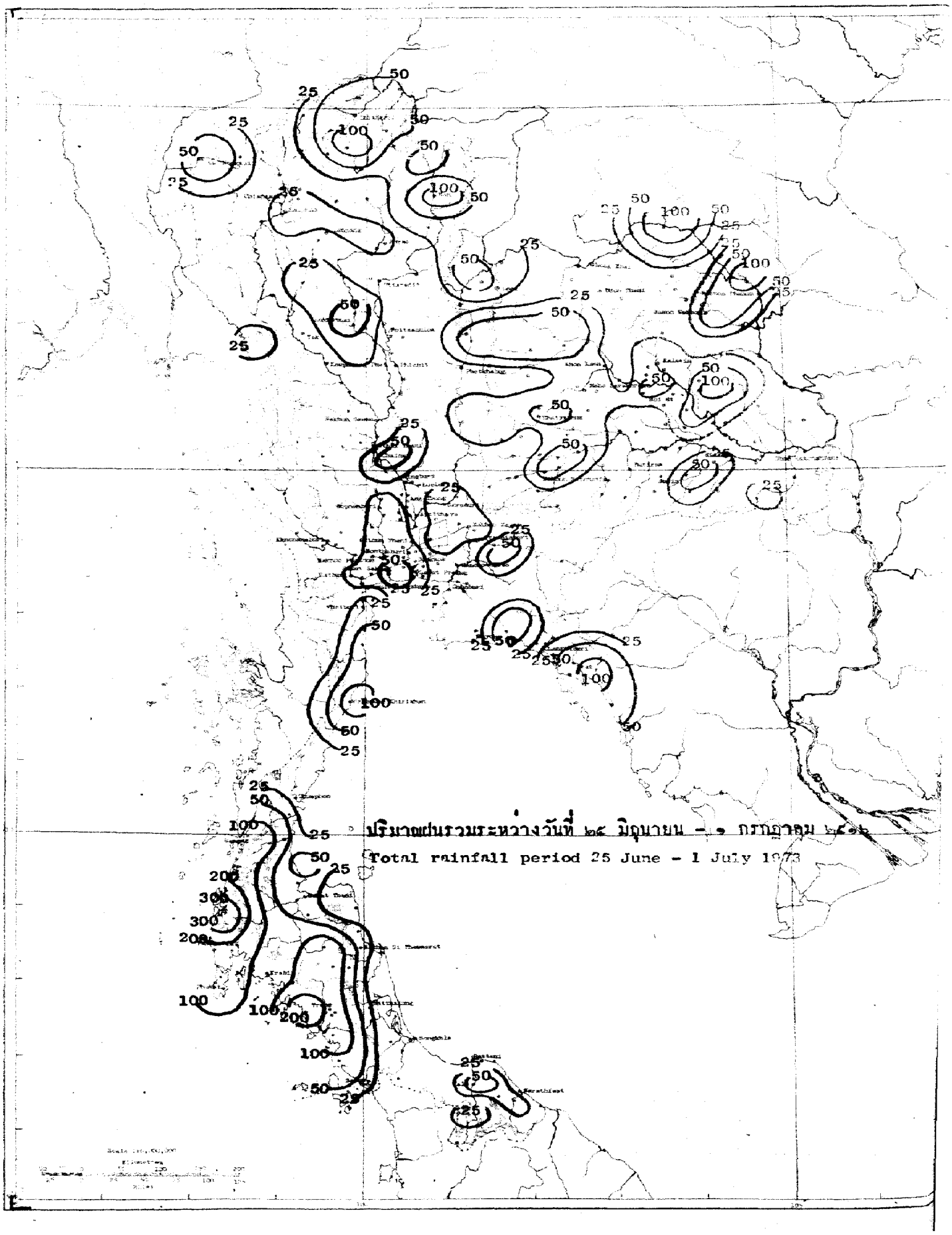
ปริมาณฝนรวมระหว่างวันที่ ๒๕ มิถุนายน - ๑ กรกฎาคม ๒๕๑๖
Total rainfall period 25 June - 1 July 1973

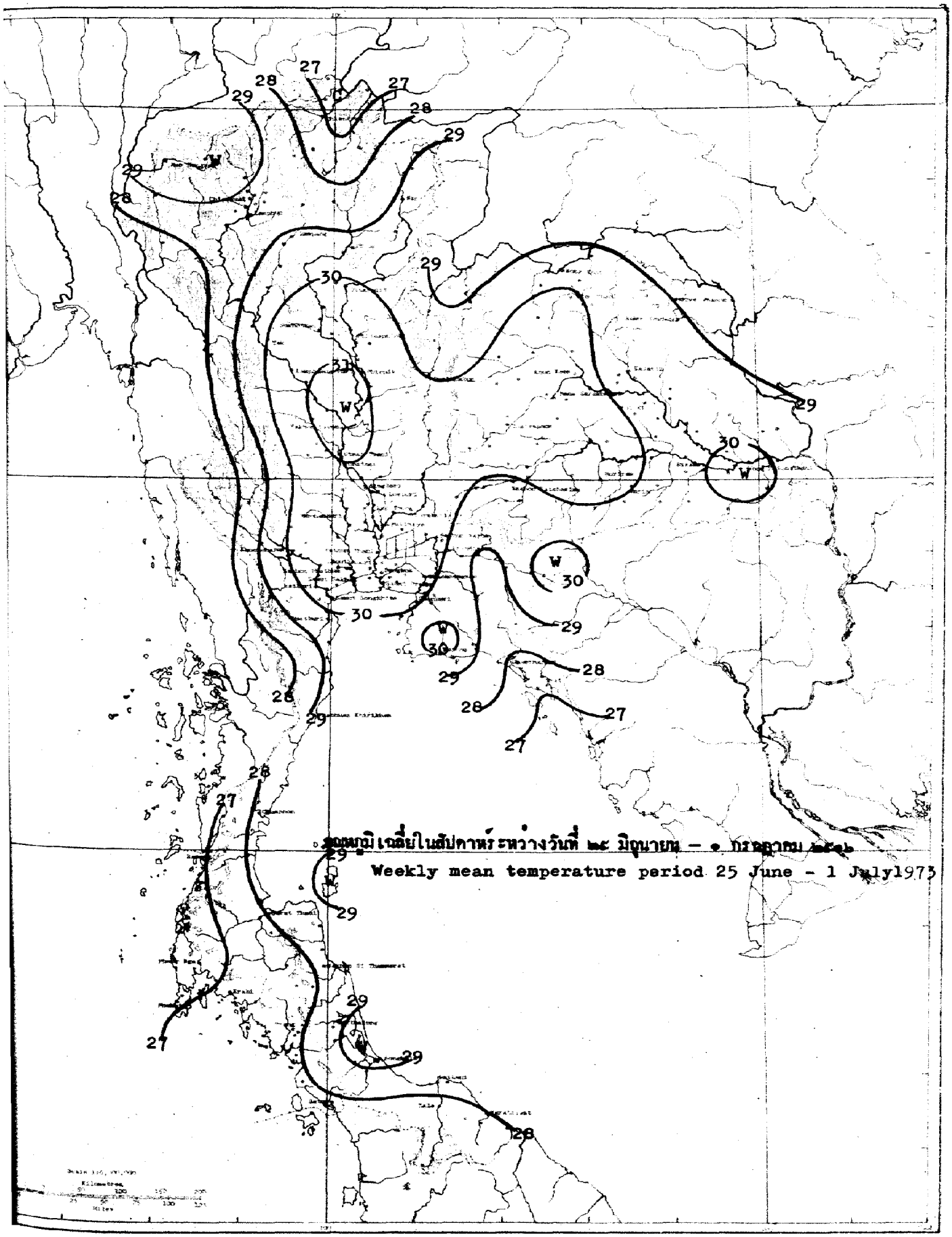

อุณหภูมิเฉลี่ยในสัปดาห์ระหว่างวันที่ ๒๕ มิถุนายน – ๑ กรกฎาคม ๒๕๑๖

Weekly mean temperature period 25 June - 1 July1973

สถานีฝน	Station	วันที่และจำนวนน้ำฝนเป็นมิลลิเมตร Date and amount of rainfall in millimeters							ฝนรวม มม. Total rainfall mm.	ฝนรวมตั้งแต่ 1 มก Accumulative rain since 1 Janu	
		มิถุนายน June				กรกฎาคม July				ปริมาณ มม. Amount mm.	สูงต่ำกว่า Above below Norm
		25	26	27	28	29	30	1			
ภาคเหนือ	**NORTHERN PART**										
1 **เชียงราย**	CHIANG RAI*		12.1	T	3.8	23.5	1.9	13.3	54.6	591.3	- 21
2 แม่สาย	Mae Sai		5.3	1.7	5.4	30.2	4.0		46.6	567.4	+ 6
3 เชียงแสน	Chiang Saen		39.5	10.0	2.5		24.4		76.4	580.7	+ 87
4 เชียงของ	Chiang Khong		2.8	15.1	23.4	17.1	2.4		60.8	510.7	+ 14
5 แม่จัน	Mae Chan		12.2	41.9	1.7	11.1			66.9	480.5	-308
6 แม่สรวย	Mae Suai			4.7	3.8				8.5	574.1	+152
7 เทิง	Thoeng	12.8		4.0	26.2	35.9			78.9	635.6	+ 59
8 เชียงคำ	Chiang Kham	13.1				12.9			26.0	559.3	+ 76
9 เวียงป่าเป้า	Wiang Pa Pao										
10 **พาน**	Phan	10.5			56.2	65.7			132.4	510.0	+150
11 แม่ใจ	Mae Chai				4.4	6.0	4.2		14.6	343.1	-197
12 พะเยา	Phayao				0.5				0.5	394.7	+ 23
13 **จุน**	Chun					6.6	7.8		14.4	478.7	-103
14 **แม่ฮ่องสอน**	MAE HONG SON*		10.9	36.2		6.2	2.4	43.6	99.3	580.3	+139
15 ปาย	Pai										
16 ขุนยวม	Khun Yuam										
17 แม่ลาน้อย	Mae La Noi				6.2				6.2		
18 แม่สะเรียง	Mae Sariang*		7.1	T	1.0	1.2	0.4		9.7	428.7	- 8
19 **เชียงใหม่**	CHIANG MAI*	0.4			4.6	1.2	T	31.9	38.1	414.5	- 1
20 ฝาง	Fang										
21 แม่อาย	Mae Ai										
22 เชียงดาว	Chiang Dao					13.8			13.8	283.2	-218
23 แม่แตง	Mae Taeng					8.9	0.9		9.8	512.1	+131
24 แม่ริม	Mae Rim			6.9	12.9				19.8	408.7	+ 40
25 สันทราย	San Sai	16.4	3.0	1.9		0.9	0.2		22.4	363.1	- 19
26 ดอยสะเก็ด	Doi Saket				4.3		1.3		5.6	287.6	- 57
27 สันกำแพง	San Kamphaeng	2.2			2.1	4.2			8.5		
28 หางดง	Hang Dong			3.8		3.8	2.4		10.0	316.6	- 30
29 สารภี	Saraphi	15.5							15.5	183.3	
30 สันป่าตอง	San Pa Tong								0.0	347.5	+ 30
31 จอมทอง	Chom Thong								0.0	332.[illegible]	+ 32
32 **ฮอด**	Hot	2.0			4.0	1.1	3.0		10.1	312.9	- 68
33 **ลำพูน**	LAMPHUN								0.0	371.0	+ 47
34 บ้านธาง	Pa Sang						1.7		1.7	350.6	+ 37
35 ลี้	Li			1.7	1.0	17.5	20.3		40.5	466.0	+ 30
36 **ลำปาง**	LAMPANG*			0.5		2.8	0.2	33.6	37.1	357.0	- 40
37 งาว	Ngao										
38 แจ้ห่ม	Chae Hom								0.0	326.6	+ 2
39 เกาะคา	Ko Kha			6.2	0.8	2.3			9.3	336.2	- 59
40 สบปราบ	Sop Prap		T			0.7	T		0.7	413.3	+ 6

สถานีฝน	Station	วันที่และจำนวนน้ำฝนเป็นมิลลิเมตร Date and amount of rainfall in millimeters							ฝนรวม มม. Total rainfall mm.	ฝนรวมตั้งแต่ 1 มกราคม Accumulative rainfall since 1 January	
		มิถุนายน June				กรกฎาคม July				ปริมาณ มม. Amount mm.	สูงต่ำกว่าปกติ Above or below Normal
		25	26	27	28	29	30	1			
เถิน	Thoen						40.7		40.7	635.0	+318.1
แม่พริก	Mae Phrik						6.9		6.9	454.1	+136.3
แพร่	PHRAE*					14.8	T	16.4	31.2	437.0	+ 41.0
สอง	Song					25.2			25.2	439.2	- 31.6
สูงเม่น	Sung Men		2.8						2.8		
เด่นชัย	Den Chai		6.4			4.9			11.3	548.0	+ 86.8
น่าน	NAN*			2.0	1.5	43.9	5.6	53.0	106.0	481.5	- 17.2
ทุ่งช้าง	Thung Chang			1.5			22.3		23.8	271.3	-304.2
เชียงกลาง	Chiang Klang				7.7	20.3	24.0		52.0	468.8	
ท่าวังผา	Tha Wang Pha*		T	0.1	6.3	14.1	4.2	6.3	31.0	733.8	+138.1
ปัว	Pua				12.3	18.5			30.8	562.5	+120.4
สา	Sa										
นาน้อย	Na Noi					2.0			2.0	280.4	- 67.9
อุตรดิตถ์	UTTARADIT*					4.2		0.8	5.0	541.8	+ 27.6
ฟากท่า	Fak Tha								0.0	289.6	-185.2
น้ำปาด	Nam Pat								0.0	482.0	+ 30.2
สนามบินอุตรดิตถ์	Uttaradit Airport*					1.6		10.4	12.0	548.3	- 84.1
ท่าปลา	Tha Pla		2.5	1.7					4.2	429.1	- 36.1
ลับแล	Laplae					21.6			21.6	574.0	+ 81.2
ตาก	TAK*	6.5		T		1.7	1.7		9.9	408.0	+ 29.9
เขื่อนภูมิพล	Bhumibol Dam*										
บ้านตาก	Ban Tak								0.0	174.9	-125.5
แม่ระมาด	Mae Ramat		5.8						5.8	525.8	+ 57.3
แม่สอด	Mae Sot*	2.4	2.2	7.3		1.1	19.3	0.5	32.8	527.7	+ 63.7
สุโขทัย	SUKHOTHAI	30.5				60.5			91.0	490.3	+134.9
ทุ่งเสลี่ยม	Thung Saliam	T			1.5	20.3	26.3		48.1	571.8	+216.4
สวรรคโลก	Sawankhalok										
คงไกรลาศ	Kong Krailat								0.0	483.6	+ 43.9
บ้านด่านลานหอย	Ban Dan Lan Hoi										
พิษณุโลก	PHITSANULOK*	0.7					T	7.0	7.7	419.7	- 74.9
นครไทย	Nakhon Thai		2.1						2.1		
วัดโบสถ์	Phrom Phiram				7.8				7.8		
วังทอง	Wang Thong			T			T		T	413.3	- 55.8
บางกระทุ่ม	Bang Krathum				7.2	2.3			9.5	701.5	+198.9
กำแพงเพชร	KAMPHAENG PHET						8.5		8.5	493.6	+139.2
ขานกระต่าย	Phan Kratai	2.6				32.1			34.7	379.9	-102.0
คลองขลุง	Khlong Khlung								0.0	484.8	+ 84.5
คลองวรลักษบุรี	Khanu Woralaksaburi	T			T				T	583.0	+114.4
พิจิตร	PHICHIT				7.9	10.4			18.3	544.5	+ 63.1
สามง่าม	Sam Ngam					25.0			25.0	223.5	-197.5
ตะพานหิน	Taphan Hin					9.4			9.4	477.9	+ 24.4

สถานีฝน	Station	วันที่และจำนวนน้ำฝนเป็นมิลลิเมตร Date and amount of rainfall in millimeters							ฝนรวม มม. Total rainfall mm.	ฝนรวมตั้งแต่ 1 มกราคม Accumulative rainfall since 1 January	
		มิถุนายน June				กรกฎาคม July				ปริมาณ มม. Amount mm.	สูงต่ำกว่าปกติ Above or below Normal
		25	26	27	28	29	30	1			
82 บางมูลนาก	Bang Mun Nak								0.0	307.5	- 86.6
83 โพทะเล	Pho Thale										
84 เพชรบูรณ์	PHETCHABUN*	2.1		3.0		10.1			15.2	376.4	-108.3
85 หล่มเก่า	Lom Kao	0.2				8.1			8.3	290.0	- 94.9
86 หล่มสัก	Lom Sak*	14.8		40.6	0.7	9.0	0.1		65.2	394.0	- 45.1
87 ชนแดน	Chon Daen								0.0	464.4	+ 50.1
88 หนองไผ่	Nong Phai								0.0	337.1	-139.9
89 วิเชียรบุรี	Wichian Buri*	17.5					T	10.0	27.5	417.7	- 8.0
ภาคตะวันออกเฉียงเหนือ	**NORTHEASTERN PART**										
1 เลย	LOEI*	13.7			0.4	4.1	T	7.2	25.4	544.9	+ 23.6
2 เชียงคาน	Chiang Khan				9.6	16.9	13.9		40.4	641.6	+ 86.3
3 ท่าลี่	Tha Li						58.9		58.9	517.7	+179.2
4 ด่านซ้าย	Dan Sai										
5 วังสพุง	Wang Saphung				9.5	4.6			14.1	461.4	- 32.8
6 หนองคาย	NONG KHAI*	0.4			1.5	T	T		1.9	375.4	-364.2
7 ศรีเชียงใหม่	Si Chiang Mai	9.5				1.8			1.8	498.9	-247.9
8 ท่าบ่อ	Tha Bo			1.5	4.3				5.8	309.0	-296.3
9 โพนพิสัย	Phon Phisai				5.5		1.6		7.1	576.4	-103.2
10 บึงกาฬ	Bung Kan	40.0		34.9	11.1	8.6	55.8		150.4	981.3	- 67.5
11 เซกา	Seka								0.0	852.2	+314.5
12 อุดรธานี	UDON THANI*				T	13.3	2.6		15.9	463.0	-182.5
13 เพ็ญ	Phen				23.5				23.5	419.4	- 89.5
14 กุมภวาปี	Kumphawapi					2.8			2.8	341.2	-111.1
15 หนองหาร	Nong Han								0.0	421.2	- 57.1
16 หนองบัวลำภู	Nong Bua Lam Phu	1.4							1.4	481.2	+124.7
17 สกลนคร	SAKON NAKHON*		35.7		21.0	2.8	T	0.1	59.6	518.3	-127.8
18 วานรนิวาส	Wanon Niwat		2.5						2.5	381.0	-332.1
19 สว่างแดนดิน	Sawang Daen Din					19.4			19.4	459.5	-252.5
20 พรรณานิคม	Phanna Nikhom		6.1		8.8				14.9	526.6	-144.0
21 นครพนม	NAKHON PHANOM*	0.9	1.5	5.8	0.6	2.2	14.3	18.6	43.9	603.6	-360.5
22 บ้านแพง	Ban Phaeng	0.5	2.8		9.9				13.2	1122.0	+ 49.6
23 ท่าอุเทน	Tha Uthen	10.1	70.2			28.1			108.4	921.5	+ 97.9
24 นาแก	Na Kae								0.0	791.8	+155.8
25 ธาตุพนม	That Phanom			7.3					7.3	518.3	-163.4
26 มุกดาหาร	Mukdahan*			1.1	6.2	T	T	0.6	7.9	573.2	- 36.8
27 กาฬสินธุ์	KALASIN	33.5	0.8		11.6				45.9	470.0	- 62.9
28 ยางตลาด	Yang Talat		6.8		24.6	T			31.4	373.6	-112.0
29 สหัสขันธ์	Sahatsakhan		11.0						11.0	451.8	- 68.5
30 กุฉินารายณ์	Kuchinarai										
31 กมลาไสย	Kamalasai		3.8	3.2	1.6				8.6	402.2	- 89.1
32 ร้อยเอ็ด	ROI ET*		T	2.0	35.0			1.0	38.0	351.8	-183.6

สถานีฝน	Station	วันที่และจำนวนน้ำฝนเป็นมิลลิเมตร Date and amount of rainfall in millimeters							ฝนรวม มม. Total rainfall mm.	ฝนรวมตั้งแต่ 1 มกราคม Accumulative rainfall since 1 January	
		มิถุนายน June				กรกฎาคม July				ปริมาณ มม. Amount mm.	สูงต่ำกว่าปกติ Above or below Normal
		25	26	27	28	29	30	1			
33 ไพนทอง	Phon Thong		T	2.6	6.2				8.8	394.1	-155.4
34 ธวัชบุรี	Thawatchaburi			30.0	9.6				39.6	284.4	-274.1
35 อาจสามารถ	At Samat		59.1						59.1	527.7	+ 86.4
36 เสลภูมิ	Selaphum		100.2		16.4		3.4		120.0		
37 จตุรพักตร์พิมาน	Chaturaphak Phiman		0.5	2.1	4.2				6.8	292.8	- 76.2
38 เกษตรวิสัย	Kaset Wisai				17.1				17.1	355.6	-145.5
39 สุวรรณภูมิ	Suwannaphum										
40 มหาสารคาม	MAHA SARAKHAM		14.8	10.4	30.3	2.2			57.7	433.4	-129.3
41 เชียงยืน	Chiang Yun				5.4				5.4	183.5	-335.1
42 กันทรวิชัย	Kantharawichai				13.2				13.2	324.3	-127.2
43 โกสุมพิสัย	Kosum Phisai *			1.5	1.1		12.8		15.4	351.7	-188.3
44 บรบือ	Borabu				28.8				28.8		
45 วาปีปทุม	Wapi Pathum				19.5				19.5	471.7	+ 55.2
46 พยัคฆภูมิพิสัย	Phayakkhaphum Phisai										
47 ขอนแก่น	KHON KAEN *		0.3		3.3	T	3.4	1.2	8.2	150.2	-344.5
48 น้ำพอง	Nam Phong										
49 ภูเวียง	Phu Wiang		14.5			48.2			62.7	435.8	- 48.0
50 ชุมแพ	Chum Phae	3.1			0.5	1.9			5.5	317.0	- 99.8
51 มัญจาคีรี	Mancha Khiri				35.5				35.5	181.8	-258.7
52 ชนบท	Chonnabot			7.5	10.3	20.5			38.3	193.8	-272.6
53 บ้านไผ่	Ban Phai				41.2	6.5			47.7	209.7	-275.5
54 พล	Phon			1.0	23.0	15.6			39.6	277.4	- 95.4
55 หนองสองห้อง	Nong Song Hong				25.5		21.0		46.5	189.6	-399.3
56 ชัยภูมิ	CHAIYAPHUM *				15.3	0.8	T	52.2	68.3	419.9	- 60.1
57 เกษตรสมบูรณ์	Kaset Sombun						23.8		23.8		
58 ภูเขียว	Phu Khieo						55.4		55.4	324.0	- 7[illegible].5
59 คอนสวรรค์	Khon Sawan					39.4			39.4	269.5	-1[illegible].9
60 จัตุรัส	Chatturat				15.0	1.3			16.3	301.3	-208.7
61 บำเหน็จณรงค์	Bamnet Narong				25.5				25.5	441.4	- 42.7
62 นครราชสีมา	NAKHON RATCHASIMA *	T			T	83.4	T	1.6	85.0	406.4	- 44.0
63 บัวใหญ่	Bua Yai										
64 คง	Khong			16.2					16.2	372.6	+ 14.1
65 ด่านขุนทด	Dan Khun Thot										
66 โนนไทย	Non Thai				4.5	15.6			20.1	183.9	-221.9
67 โนนสูง	Non Sung					37.5	20.5		58.0	269.3	-193.2
68 พิมาย	Phimai				22.0		10.0		32.0		
69 สีคิ้ว	Sikhiu										
70 สูงเนิน	Sung Noan					23.0			23.0	341.7	- 92.1
71 ปักธงชัย	Pak Thong Chai		2.2		5.9				8.1	387.4	- 3[illegible].5
72 โชคชัย	Chok Chai *								0.0	367.7	- 23.8
73 ครบุรี	Khon Buri								0.0	203.6	-148.1

สถานีฝน	Station	วันที่และจำนวนน้ำฝนเป็นมิลลิเมตร Date and amount of rainfall in millimeters							ฝนรวม มม. Total rainfall mm.	ฝนรวมตั้งแต่ 1 มกราคม Accumulative rainfall since 1 January	
		มิถุนายน June				กรกฎาคม July				ปริมาณ มม. Amount mm.	สูงต่ำกว่าปกติ Above or below Normal
		25	26	27	28	29	30	1			
74 **บุรีรัมย์**	**BURI RAM**						15.4		15.4	413.1	- 85.7
75 พุทไธสง	Phutthaisong										
76 สตึก	Satuk						T		T	291.3	-213.6
77 ลำปลายมาศ	Lam Phai Mat										
78 นางรอง	Nang Rong*		0.8						0.8	209.0	-259.6
79 **สุรินทร์**	**SURIN***		22.9	1.2					24.1	329.4	-149.2
80 รัตนบุรี	Rattanaburi								0.0	262.5	-225.8
81 ท่าตูม	Tha Tum*					5.1		T	5.1	365.6	- 78.7
82 สีขรภูมิ	Sikhoraphum		50.5						50.5	255.5	-232.0
83 ปราสาท	Prasat		10.1						10.1	278.8	-171.5
84 สังขะ	Sangkha						46.2		46.2	174.4	-217.8
85 **ศรีสะเกษ**	**SI SA KET**								0.0	410.0	- 69.3
86 ราษีไศล	Rasi Salai								0.0	234.0	-227.5
87 กันทรารมย์	Kanthararom								0.0	436.0	- 11.2
88 ขุขันธ์	Khukhan				20.0				20.0	285.7	-127.9
89 ขุนหาญ	Khun Han			3.1	7.5				10.6		
90 กันทรลักษ์	Kantharalak			24.8	12.1				36.9	399.3	- 78.7
91 **อุบลราชธานี**	**UBON RATCHATHANI***			2.0				1.5	3.5	416.8	-188.1
92 เขมราฐ	Khemarat					0.6	4.6		5.2	415.8	-141.1
93 อำนาจเจริญ	Amnat Charoen					17.4			17.4	264.1	-330.9
94 ยโสธร	Yasothon								0.0	405.1	-128.9
95 ตระการพืชผล	Trakan Phutphon			4.3					4.3	542.9	+ 10.9
96 มหาชนะชัย	Maha Chana Chai								0.0	400.6	-171.9
97 เขื่องใน	Khuang Nai										
98 โขงเจียม	Khong Chiam								0.0	409.5	-265.3
99 เดชอุดม	Det Udom		2.5						2.5	401.9	-170.8
100 บุณฑริก	Buntharik										
ภาคกลาง	**CENTRAL PART**										
1 **นครสวรรค์**	**NAKHON SAWAN***						2.5	0.4	2.9	415.9	- 15.6
2 บรรพตพิสัย	Banphot Phisai	6.5							6.5	292.8	- 27.8
3 ชุมแสง	Chumsaeng										
4 หนองบัว	Nong Bua										
5 ลาดยาว	Lat Yao	15.5							15.5	491.4	+163.6
6 ท่าตะโก	Tha Tako	16.2							16.2	411.5	+ 14.7
7 พยุหคีรี	Phayuha Khiri										
8 ตากฟ้า	Takfa		25.3			5.4			30.7	299.7	-147.2
9 **อุทัยธานี**	**UTHAI THANI**				15.1	2.5			17.6	275.8	- 71.4
10 สว่างอารมณ์	Sawang Arom	12.5			9.0				21.5	483.9	+129.0
11 บ้านไร่	Ban Rai										
12 ทัพทัน	Thap than	3.6				1.2			4.8	459.1	+ 47.7
13 หนองฉาง	Nong Chang	3.7				12.2			15.9	451.9	- 29.0

สถานีฝน	Station	วันที่และจำนวนน้ำฝนเป็นมิลลิเมตร Date and amount of rainfall in millimeters							ฝนรวม มม. Total rainfall mm.	ฝนรวมตั้งแต่ 1 มกราคม Accumulative rainfall since 1 January	
		มิถุนายน June				กรกฎาคม July				ปริมาณ มม. Amount mm.	สูงต่ำกว่าปกติ Above or below Normal
		25	26	27	28	29	30	1			
องขายาง	Nong Khayang										
ชนาท	CHAI NAT		22.0		27.8				49.8	270.6	- 56.9
นรมย์	Manorom		27.6			3.7			31.3	260.6	-136.4
ิงห์	Wat Sing		3.8		1.3	2.1			7.2	165.1	-257.9
กา	Hankha		23.7						23.7		
ห์บุรี	SING BURI								0.0	207.0	-162.6
ท์บุรี	In Buri										
ระจัน	Bang Rachan								0.0	243.1	-178.7
หมบุรี	Phrom Buri								0.0	392.2	- 47.0
พบุรี	LOP BURI*		T					2.7	2.7	326.6	-171.6
นหมี	Ban Mi	5.2							5.2	273.0	-119.9
ชุม	Bua Chum*					T	12.8		12.8	296.7	-204.4
ชาดาล	Chai Badan					0.4	1.7		2.1	431.9	+ 6.9
ธานนิคม	Phatthana Nikhom										
กลำโรง	Khok Samrong								0.0	259.4	-109.0
ทุ่ง	Tha Wung								0.0	300.6	-174.6
รรณบุรี	SUPHAN BURI*			1.1			17.8	13.8	32.7	451.7	+ 26.3
บางนางบวช	Doembang Nangbuat		0.8						0.8	217.0	-127.4
ชุก	Sam Chuk										
นเจดีย์	Don Chedi								0.0	131.7	-187.9
ประจันต์	Si Phrachan										
อง	U Thong								0.0	153.8	-181.8
ปลาม้า	Bang Pa Ma			20.4			20.3		40.7	349.6	+ 56.9
งพี่น้อง	Song Phi Nong		10.3	4.3					14.6	132.9	-132.7
องทอง	ANG THONG								0.0	425.2	- 49.3
ีทอง	Pho Thong								0.0	299.9	-147.3
ไย	Chaiyo								0.0	230.4	-160.6
ษชัยชาญ	Wiset Chai Chan								0.0	303.2	-188.2
ไมก	Pa Mok								0.0	277.5	-134.1
ะบุรี	SARABURI								0.0	447.5	-106.1
ะพุทธบาท	Phra Phutthabat		7.3						7.3		
หมอ	Ban Mo		34.6						34.6	325.2	-132.7
ไห้	Sao Hai										
ทอง	Kaeng Khio								0.0	508.7	+ 50.8
งแค	Nong Khae		8.4			30.0			38.4	455.8	- 85.7
ะนครศรีอยุธยา	PHRA NAKHON SI AYUTTHAYA								0.0	328.9	- 81.0
รือ	Tha Rua								0.0	395.2	-150.3
ห่	Phak Hai		3.3						3.3	412.9	- 79.1
บาล	Bang Ban				8.5				8.5	309.4	-192.6
า	Sena								0.0	247.9	-213.3
ไทร	Bang Sai								0.0	265.4	-216.4

สถานีฝน	Station	วันที่และจำนวนน้ำฝนเป็นมิลลิเมตร Date and amount of rainfall in millimeters							ฝนรวม มม. Total rainfall mm.	ฝนรวมตั้งแต่ 1 มก Accumulative rai since 1 January	
		มิถุนายน June			กรกฎาคม July					ปริมาณ มม. Amount mm.	สูงต่ำกว่า Above below Norm
		25	26	27	28	29	30	1			
55 บางปะอิน	Bang Pa-in								0.0	301.6	-1 87.
56 ปทุมธานี	PATHUM THANI				1.2				1.2	178.4	-276.
57 หนองเสือ	Nong Sua										
58 ธัญบุรี	Thanyaburi	4.8		6.5					11.3	357.2	-155.
59 รังสิต	Rangsit	5.2		10.6					15.8	361.6	-139.
60 ลำลูกกา	Lam Luk Ka										
61 นนทบุรี	NONTHABURI				30.7				30.7	435.6	+114.
62 บางบัวทอง	Bang Bua Thong	T			T				T	297.5	-116.
63 ธนบุรี	THON BURI										
64 ตลิ่งชัน	Taling Chan										
65 บางขุนเทียน	Bang Khun Thian										
66 ราษฎร์บูรณะ	Rat Burana										
67 พระนคร	PHRA NAKHON*	T			8.2			0.7	8.9	398.3	- 97.
68 สนามบินดอนเมือง	Don Muang Airport*	T			40.2		5.4	0.9	46.5	261.5	-219.
69 บางเขน	Bang Khen				2.4			0.8	3.2	275.5	-190.
70 มีนบุรี	Min Buri		1.4						1.4	399.2	- 85.
71 ลาดกระบัง	Lat Krabang										
72 ศูนย์วิจัยบางนา	Bangk Na*				1.9			1.5	3.4	340.3	
73 กาญจนบุรี	KANCHANABURI*		T		T	T	T	1.0	1.0	329.7	- 42.
74 สังขละบุรี	Sangkhla Buri										
75 เพ็ชรบูรณ์	Pilok					4.0	17.8	40.5	62.3	1371.6	
76 ทองผาภูมิ	Thong Pha Phum*	T	1.3		0.7	11.5	7.3		20.8	813.4	+217.
77 ศรีสวัสดิ์	Si Sawat										
78 ไทรโยค	Sai Yok										
79 พนมทวน	Phanom Thuan										
80 ท่าม่วง	Tha Muang								0.0	239.0	- 37.
81 นครปฐม	NAKHON PATHOM			2.4					2.4	271.1	-123.
82 บางเลน	Bang Len			28.0					28.0	203.0	-154.
83 นครชัยศรี	Nakhon Chaisi				0.2	1.7			1.9	313.7	- 22.
84 ราชบุรี	RATCHABURI			30.0					30.0		
85 บ้านโป่ง	Ban Pong			14.2					14.2	295.5	- 0.
86 โพธาราม	Photharam			12.0					12.0	285.8	-119.
87 ดำเนินสะดวก	Damnoen Saduak										
88 ปากท่อ	Pak Tho			5.5					5.5	357.2	+ 41.
89 สมุทรสงคราม	SAMUT SONGKHRAM	1.6		15.4					17.0	343.4	+ 57.
90 บางคนที	Bang Khonthi										
91 อัมพวา	Amphawa			6.6					6.6		
92 สมุทรสาคร	SAMUT SAKHON			46.7	20.5				67.2	336.0	- 92.
93 กระทุ่มแบน	Kratum Baen										
94 สมุทรปราการ	SAMUT PRAKAN								0.0	370.7	-133.
95 บางพลี	Bang Phli								0.0	319.4	-220.

สถานีฝน	Station	วันที่และจำนวนน้ำฝนเป็นมิลลิเมตร Date and amount of rainfall in millimeters							ฝนรวม มม. Total rainfall mm.	ฝนรวมตั้งแต่ 1 มกราคม Accumulative rainfall since 1 January	
		มิถุนายน June				กรกฎาคม July				ปริมาณ มม. Amount mm.	สูงต่ำกว่าปกติ Above or below Normal
		25	26	27	28	29	30	1			
ภาคตะวันออก	**EASTERN PART**										
ครนายก	NAKHON NAYOK		3.2						3.2	644.3	+ 19.7
านนา	Ban Na				6.5				6.5	425.8	-252.0
ากพลี	Pak Phli		28.7				1.8		30.5	458.8	-153.6
งกรักษ์	Ongkharak		0.3				3.7		4.0	578.7	- 15.1
ราจีนบุรี	PRACHIN BURI *	0.3	0.2		T	13.7		0.7	14.9	677.3	- 64.3
ระจันตคาม	Prachantakham										
านสร้าง	Ban Sang								0.0	498.8	- 40.6
รีมหาโพธิ	Si Maha Phot		46.5		5.0				51.5	504.4	-105.8
บินทร์บุรี	Kabin Buri*				1.0				1.0	471.1	- 34.1
ระแก้ว	Sa Kaeo		2.5				4.2		6.7	465.9	
ทนานคร	Watthana Nakhon	3.6	15.0		0.5				19.1	286.1	-262.6
ญประเทศ	Aranyaprathet *	0.4	8.3					0.5	9.2	282.9	-289.2
ะเชิงเทรา	CHACHOENGSAO								0.0	398.0	- 34.1
นโพธิ์	Ban Pho								0.0	518.7	
ลบุรี	CHON BURI *		0.2	T	T	0.6		T	0.8	350.7	-100.2
านทอง	Phan Thong										
านบึง	Ban Bung				11.1				11.1	352.6	
าะสีชัง	Ko Sichang *			1.5		1.9		T	3.4	221.2	-198.2
รีราชา	Si Racha								0.0	266.2	
ัตหีบ	Sattahip *	T	T	T		20.2		21.1	41.3	478.4	- 32.5
ยอง	RAYONG			0.6			0.6		1.2	578.3	+124.8
านค่าย	Ban Khai			18.1					18.1	732.9	
ลง	Klaeng	T	T	55.1	4.0	11.4	23.0		93.5	762.0	
นทบุรี	CHANTHABURI *	9.7	2.8	T		1.0		19.4	32.9	892.3	-258.1
าใหม่	Tha Mai	15.2		3.2	1.5				19.9	839.4	
ขาม	Makham	14.2							14.2	600.6	
าด	TRAT	28.6	32.7		9.4	57.8	4.6		133.1	1663.5	+310.3
เขาสมิง	Khao Saming	7.3	37.6		9.2				54.1	1227.6	
เลมงอบ	Laem Ngop	16.8	35.0		9.4				61.2	1277.8	
องใหญ่	Khlong Yai *	16.4	3.9	0.5	2.4	22.1	12.6	5.5	63.4	1595.8	- 40.0
ภาคใต้	**SOUTHERN PART**										
ชรบุรี	PHETCHABURI	0.2				0.7			0.9	334.7	+ 61.7
านแหลม	Ban Laem					2.1			2.1	264.2	
านลาด	Ban Lat		15.5			1.5			17.0	397.4	
ยาง	Tha Yang	2.3				24.3	9.2		35.0	330.5	
ชำ	Cha - am	27.8							27.8	189.2	
ะจวบคีรีขันธ์	PRACHUAP KHIRI KHAN *	34.1	1.4			T	T	69.4	104.9	442.7	+ 21.7
หิน	Hua Hin *	7.3	30.5	T			27.8		65.6	304.1	+ 14.9
ณบุรี	Pran Buri	0.7							0.7	252.9	
พร	CHUMPHON *	1.8		0.7	T	T	0.5	0.4	3.4	464.4	-225.5

สถานีฝน	Station	วันที่และจำนวนน้ำฝนเป็นมิลลิเมตร Date and amount of rainfall in millimeters							ฝนรวม มม. Total rainfall mm.	ฝนรวมตั้งแต่ 1 มก Accumulative rai since 1 Janu	
		มิถุนายน June				กรกฎาคม July				ปริมาณ มม. Amount mm.	สูงต่ำกว่า Abov belo Norm
		25	26	27	28	29	30	1			
10 ท่าแซะ	Tha Sac	2.1	0.3						2.4	417.8	
11 สวี	Sawi								0.0	235.2	
12 หลังสวน	Lang Suan								0.0	138.3	
13 สุราษฎร์ธานี	SURAT THANI*	5.8	2.4	7.2		11.5			26.9	395.2	- 72
14 ไชยา	Chaiya	32.3	5.1	32.7					70.1	536.3	
15 เกาะสมุย	Ko Samui *	2.7			0.1			9.3	12.1	619.8	
16 พุนพิน	Phunphin		6.4	1.3		0.1			7.8	348.3	
17 ท่าฉาง	Tha Chang	28.6							28.6	491.8	
18 กาญจนดิษฐ์	Kanchanadit	14.2							14.2		
19 บ้านนาสาร	Ban Na San										
20 นครศรีธรรมราช	NAKHON SI THAMMARAT *	3.5	T	3.9			0.1	0.3	7.8	454.7	-210
21 สิชล	Sichon	14.7			4.4				18.7	287.7	
22 ท่าศาลา	Tha Sala						28.2		28.2	410.3	
23 ฉวาง	Chawang	15.0	6.9	40.0	6.9	4.3	40.9		114.0	517.8	
24 ทุ่งสง	Thung Song	9.3							9.3	328.4	
25 ร่อนพิบูลย์	Ron Phibun	9.2							9.2	343.0	
26 ปากพนัง	Pak Phanang								0.0	449.1	
27 พัทลุง	PHATTHALUNG								0.0	268.6	-378
28 ควนขนุน	Khuan Khanun	2.3							2.3	391.8	
29 ปากพยูน	Pak Phayun										
30 เขาชัยสน	Khao Chaison	9.4			6.1				15.5	460.8	
31 สงขลา	SONGKHLA *	0.5	1.3				T		1.8	463.9	- 44
32 รัตภูมิ	Rattaphum								0.0	456.1	
33 หาดใหญ่	Hat Yai	0.5		3.6					4.1	266.9	
34 สะเดา	Sadao			3.1					3.1	877.5	
35 ปัตตานี	PATTANI *	6.7		4.0			0.1		10.8	435.4	+114
36 หนองจิก	Nong Chik								0.0	352.0	
37 ยะหริ่ง	Yaring								0.0	289.2	
38 มายอ	Mayo								0.0	505.5	
39 โคกโพธิ์	Khok Pho										
40 ปะนาเระ	Panare								0.0	319.0	
41 ยะลา	YALA	34.6	22.4	7.8					64.8	713.9	
42 ยะหา	Yaha	15.4							15.4	302.3	
43 รามัน	Raman	10.5							10.5	609.2	
44 บันนังสตา	Bannang Satar	26.1	10.3						36.4	627.6	
45 เบตง	Betong		10.1	12.7					22.8	652.3	
46 นราธิวาส	NARATHIWAT*		8.9	2.0		0.1	2.0	T	13.0	600.0	+ 33
47 ยี่งอ	Yi-ngo			28.9					28.9	591.7	
48 ระแงะ	Rangae										
49 ตากใบ	Tak Bai			3.8					3.8	326.5	
50 สุไหงโกลก	Sungai Kolok	0.5		18.0					18.5	802.1	

สถานีฝน	Station	วันที่และจำนวนน้ำฝนเป็นมิลลิเมตร Date and amount of rainfall in millimeters							ยอดรวม มม. Total rainfall mm.	ตั้งแต่วันที่ 1 มกราคม Accumulative rainfall since 1 January	
		มิถุนายน June				กรกฎาคม July				ยอดรวม มม. Amount mm.	มากกว่าหรือน้อยกว่าปกติ Above or below Normal
		25	26	27	28	29	30	1			
ระนอง	RANONG*	26.4	45.7	24.0	5.5	2.6	21.1		125.3	1388.6	-182.1
กระบุรี	Kra Buri	10.3					9.3		19.6	356.4	
พังงา	PHANGNGA								0.0	512.8	-236.7
ตะกั่วป่า	Takua Pa	76.7	3.4	56.2	25.3	195.1	3.5		360.2	1671.2	
กะปง	Kapong	71.9	34.7	28.6	11.9				147.1	1360.5	
ท้ายเหมือง	Thai Muang	12.2	26.6	17.3	31.0	44.6	32.5		164.2	1338.8	
ตะกั่วทุ่ง	Takua Thung	22.5	21.9	22.0	16.0	18.5	24.3		127.2	1291.4	
ทับปุด	Thap Put	31.7							31.7	900.3	
ภูเก็ต	PHUKET*	14.8	1.4	8.1	16.5	3.8	52.4	29.6	126.6	914.5	+ 23.4
สนามบินภูเก็ต	Phuket Airport*	15.4	9.1	16.9	35.2	15.3	4.3	26.6	122.9	1157.2	+122.7
กระบี่	KRABI			4.3		7.7	17.6		29.6	556.0	
อ่าวลึก	Ao Luk		7.3	2.1	5.4	6.5	2.5		23.8	754.2	
คลองท่อม	Khlong Tom	12.5		2.9	0.8	8.6	10.3		35.1	828.4	
ตรัง	TRANG										
สนามบินตรัง	Trang Airport*	T	T	96.2	19.0	30.9	21.1	12.7	179.9	1241.3	+291.3
สิเกา	Sikao		6.0	4.4	16.0				264.0	1187.4	
ย่านตาขาว	Yan Ta Khao		28.6	58.2	39.8		38.9		165.0	1034.9	
ปะเหลียน	Palian	9.9	12.8	27.2		3.6	91.5		145.3	840.7	
สตูล	SATUN	1.1			3.4				4.5	273.9	-582.9
ทุ่งหว้า	Thung Wa	10.8	3.0	20.9	50.8		6.7		92.2	716.7	

อุณหภูมิสูงสุดและต่ำสุดประจำวันที่ ๒๕ มิถุนายน – ๑ กรกฎาคม ๒๕๑๖

Daily Max. and Min. Temperature 25 June – 1 July 1973

สถานี	Station	อุณหภูมิสูงสุดและต่ำสุดเป็นองศา ซ. Max. and Min. Temperature in degree C.							เฉลี่ยสูงสุดต่ำสุด Average Max. Min.	เฉลี่ยในสัปดาห์ Weekly Mean	ค่าปกติประจำเดือน Month Normal
		25	26	27	28	29	30	1			
ภาคเหนือ	**NORTHERN PART**										
1 เชียงราย	CHIANG RAI	32.3 25.1	31.5 24.0	30.7 22.7	31.5 23.8	29.8 23.0	30.8 22.0	31.5 23.8	31.2 23.5	27.4	27.4
2 แม่ฮ่องสอน	MAE HONG SON	33.5 25.0	31.2 25.0	33.4 23.8	33.6 23.6	34.7 24.5	31.5 24.2	33.8 24.7	33.1 24.4	28.8	27.6
3 เชียงใหม่	CHIANG MAI	33.4 23.6	33.5 23.1	33.4 24.0	32.6 24.2	33.2 24.4	33.1 23.9	33.2 24.6	33.2 24.0	28.6	27.9
4 น่าน	NAN	35.2 25.9	34.5 25.2	33.6 26.5	33.9 25.6	32.8 25.6	30.2 23.5	31.5 25.1	33.1 25.2	29.2	28.6
5 ท่าวังผา	Tha Wang Pha	34.6 26.4	32.5 25.5	33.8 25.7	31.4 24.4	30.8 24.7	31.7 23.3	32.0 24.6	32.4 24.9	28.7	..
6 ลำปาง	LAMPANG	34.2 24.5	33.5 24.9	34.6 24.7	35.4 24.5	33.7 25.6	32.4 23.9	34.2 24.4	34.0 24.6	29.3	28.4
7 แม่สะเรียง	Mae Sariang	32.0 23.5	32.2 23.1	32.5 23.0	33.3 23.5	32.5 23.7	32.0 23.6	33.5 23.3	32.6 23.4	28.0	27.6
8 แพร่	PHRAE	34.4 25.0	33.1 24.2	34.8 25.2	34.1 25.6	31.3 25.6	32.6 22.5	35.0 24.5	33.6 24.7	29.2	28.2
9 อุตรดิตถ์	UTTARADIT	35.3 24.8	35.5 23.9	36.3 25.2	36.2 25.0	35.3 26.2	33.5 23.5	34.7 23.9	35.3 24.6	30.0	28.9
10 สนามบินอุตรดิตถ์	Uttaradit Airport	33.6 24.6	33.8 23.9	35.4 25.6	35.0 26.2	33.4 26.0	33.5 23.9	.. ..	34.1 25.0	29.6	..
11 ตาก	TAK	32.9 26.2	33.6 25.0	34.2 26.2	35.1 26.6	34.6 26.7	35.7 25.0	33.8 25.0	34.3 25.8	30.1	28.5
12 พิษณุโลก	PHITSANULOK	34.0 24.5	34.8 24.6	36.4 25.5	34.2 26.6	32.5 25.8	34.7 25.0	36.0 25.2	34.7 25.3	30.0	29.1
13 แม่สอด	Mae Sot	29.2 24.2	30.3 23.1	32.3 24.0	32.5 24.0	32.0 23.7	31.5 24.8	31.0 22.6	31.3 23.8	27.6	27.1
14 เพชรบูรณ์	PHETCHABUN	33.9 24.7	34.8 25.0	31.1 25.6	35.4 24.8	35.2 25.7	34.2 23.4	35.0 24.7	34.2 24.8	29.5	28.2
15 หล่มสัก	Lom Sak	30.6 24.0	34.4 24.3	33.5 25.0	33.6 24.0	33.5 25.2	34.0 24.4	.. 24.8	33.3 24.5	28.9	..
16 วิเชียรบุรี	Wichian Buri	34.1 24.1	34.1 23.3	33.8 26.2	35.0 26.3	34.0 26.1	34.3 24.6	34.0 24.8	34.2 25.1	29.7	..
ภาคตะวันออกเฉียงเหนือ	**NORTHEASTERN PART**										
1 หนองคาย	NONG KHAI	33.0 25.1	33.3 26.0	34.0 25.8	34.5 25.6	33.2 24.9	33.4 23.9	32.5 24.6	33.4 25.1	29.3	28.2
2 เลย	LOEI	33.3 24.0	33.3 24.1	34.4 24.0	34.8 24.3	33.9 24.7	33.0 22.7	33.2 23.3	33.7 23.9	28.8	28.0
3 อุดรธานี	UDON THANI	33.2 25.6	33.6 26.7	34.0 26.5	35.7 26.3	33.5 26.1	33.7 24.7	33.2 25.4	33.8 25.9	29.9	28.6
4 นครพนม	NAKHON PHANOM	32.2 24.7	32.6 26.1	31.8 25.5	32.1 25.3	31.5 24.4	33.4 23.9	32.6 25.0	32.3 25.0	28.7	27.8
5 สกลนคร	SAKON NAKHON	33.4 25.0	34.8 26.7	32.7 25.0	32.2 26.3	31.7 24.5	31.8 23.8	32.4 25.5	32.7 25.3	29.0	28.3
6 มุกดาหาร	Mukdahan	32.2 24.7	33.2 25.5	33.8 24.8	34.2 25.7	31.5 24.0	33.1 25.4	33.7 24.5	33.1 24.9	29.0	28.3
7 ขอนแก่น	KHON KAEN	35.4 25.4	34.7 26.6	34.3 25.8	34.8 26.5	35.0 24.0	33.5 24.0	34.8 24.4	34.6 25.2	29.9	28.9
8 โกสุมพิสัย	Kosum Phisai	34.7 25.0	35.0 25.7	34.8 25.9	35.1 26.2	34.1 24.7	33.3 24.6	.. 24.5	34.5 25.2	29.9	..
9 ร้อยเอ็ด	ROI ET	33.5 25.0	34.4 25.7	34.4 26.0	34.7 25.6	32.6 23.5	33.4 24.6	32.8 25.4	33.7 25.1	29.4	28.6
10 ชัยภูมิ	CHAIYAPHUM	33.5 24.3	34.0 25.5	34.3 25.7	35.3 26.0	33.7 24.6	33.4 23.9	34.4 24.5	34.1 24.9	29.5	28.4
11 อุบลราชธานี	UBON RATCHATHANI	32.4 24.5	34.2 25.8	34.4 26.0	33.6 26.7	32.9 25.2	34.5 26.5	32.8 26.9	33.5 25.9	29.7	28.9
12 สุรินทร์	SURIN	32.8 24.3	33.2 25.1	34.4 24.6	34.7 25.2	33.8 25.5	35.2 24.7	34.0 24.7	34.0 24.9	29.5	28.6
13 ท่าตูม	Tha Tum	33.8 24.8	35.0 25.3	34.8 25.4	35.9 26.0	34.9 26.0	34.6 24.4	33.3 24.5	34.6 25.2	29.9	..
14 นางรอง	Nang Rong	35.2 24.3	34.8 25.0	35.7 24.2	36.3 24.9	35.6 25.1	35.8 24.3	.. 24.8	35.6 24.7	30.2	..

สถานี	Station	อุณหภูมิสูงสุดและต่ำสุดเป็นองศา ซ. Max. and Min. Temperature in degree C.							เฉลี่ยสูงสุด ต่ำสุด Average Max. Min.	เฉลี่ยในสัปดาห์ Weekly Mean	ค่าปกติประจำเดือน Monthly Normal
		25	26	27	28	29	30	1			
ราชสีมา	NAKHON RATCHASIMA	34.5 23.5	36.0 25.0	35.0 24.5	36.4 25.1	36.3 24.4	35.4 23.1	34.9 24.6	35.7 24.3	30.0	28.7
ชัย	Chok Chai	32.0 24.1	34.3 25.5	33.1 22.5	36.5 24.4	35.0 22.4	35.8 23.4	.. 24.8	34.4 23.4	29.4	..
ภาคกลาง	CENTRAL PART										
รสวรรค์	NAKHON SAWAN	34.9 23.4	35.7 25.9	35.8 25.8	36.7 26.3	36.7 25.1	36.3 25.7	35.6 25.6	35.6 25.5	30.6	29.6
บุรี	LOP BURI	32.7 23.5	34.7 26.0	34.0 26.0	35.0 25.8	36.1 26.5	36.3 26.0	35.0 25.0	35.1 25.5	29.8	28.9
รรณบุรี	SUPHAN BURI	34.0 24.4	34.0 26.2	35.0 25.5	35.6 25.7	35.2 26.2	34.8 26.0	34.3 27.8	34.7 25.4	30.1	29.6
จนบุรี	KANCHANABURI	34.2 23.6	35.2 24.4	35.4 24.4	36.1 25.2	36.1 25.4	35.0 22.5	34.8 25.8	35.3 24.8	30.1	29.0
งผาภูมิ	Thong Pha Phum	30.1 23.8	32.7 23.5	33.1 21.8	33.6 22.8	33.1 23.5	32.9 23.8	32.0 23.3	32.2 23.5	27.9	..
ดมืองดอนเมือง	Dong Muang Airport	33.5 25.0	34.4 26.1	34.4 26.8	33.1 24.6	33.3 25.8	33.2 26.2	33.8 26.0	33.7 25.8	29.8	29.2
ะนคร	PHRA NAKHON	32.6 25.1	33.5 26.0	34.5 25.9	35.1 25.3	34.2 24.2	34.7 26.1	34.2 26.3	34.1 25.6	29.9	29.0
ยัวจัง ฯ บางนา	Bang Na	33.1 24.7	33.5 26.7	34.3 26.2	35.5 25.3	35.5 25.1	34.8 26.5	34.5 26.4	34.2 25.8	30.0	..
ภาคตะวันออก	EASTERN PART										
จีนบุรี	PRACHIN BURI	32.2 22.0	33.7 26.0	33.7 26.7	35.2 26.3	32.4 25.9	34.0 26.3	33.5 26.5	33.7 26.0	29.9	28.7
นท์บุรี	Kabin Buri	32.3 23.5	33.3 25.6	32.7 25.6	35.0 25.6	33.6 25.2	34.0 25.7	.. 25.6	33.5 25.3	29.4	..
ยประเทศ	Aranyaprathet	33.3 24.7	34.7 25.4	34.6 25.0	35.4 25.0	35.6 25.3	35.0 24.5	35.7 25.6	34.9 25.1	30.0	28.6
บุรี	CHON BURI	33.2 26.2	33.3 26.7	34.0 26.0	34.4 25.7	32.0 26.0	32.5 26.1	34.9 26.4	33.5 26.2	29.9	29.0
ะสีชัง	Ko Si Chang	32.3 23.8	33.0 27.9	32.4 28.2	33.0 25.1	31.4 27.3	32.6 27.6	32.3 27.3	32.5 26.7	29.6	29.4
ศัท	Sattahip	32.9 26.1	33.2 26.0	32.7 25.8	32.5 25.4	33.2 25.8	32.2 ..	32.3 25.1	32.7 25.7	29.2	29.6
อง	RAYONG	31.8 28.1	32.1 28.4	32.0 26.2	32.2 27.6	32.0 28.5	32.2 27.0	.. 26.5	32.1 27.5	29.8	..
นทบุรี	CHANTHABURI	31.0 26.0	30.5 25.5	31.1 24.2	31.8 24.4	31.0 25.0	31.7 24.3	32.1 25.4	31.3 25.0	28.2	27.7
งใหญ่	Khlong Yai	31.1 23.5	29.9 23.0	30.6 23.3	31.6 23.2	30.2 24.3	30.2 23.9	31.0 24.6	30.7 23.7	27.2	27.2
ภาคใต้	SOUTHERN PART										
น	Hua Hin	33.0 24.9	32.7 25.2	32.8 24.4	32.5 26.0	32.4 25.0	32.5 24.8	31.6 24.4	32.5 25.0	28.8	29.0
วบคีรีขันธ์	PRACHUAP KHIRI KHAN	32.2 24.0	29.1 24.2	34.4 25.1	32.9 24.8	33.1 24.6	33.9 24.8	34.6 24.9	32.9 24.6	28.8	28.5
ร	CHUMPHON	32.3 23.1	33.0 23.9	33.0 24.1	32.3 23.3	32.0 23.8	32.2 23.5	31.5 24.1	32.3 23.7	28.0	27.6
ษฎร์ธานี	SURAT THANI	32.0 23.6	31.6 22.9	33.2 23.7	33.5 22.9	32.5 24.0	32.3 23.7	31.3 23.4	32.3 23.5	27.9	28.1
สมุย	Ko Samui	33.1 26.5	32.3 25.1	32.8 26.1	32.3 25.6	31.5 25.3	31.0 25.7	29.8 26.0	31.8 25.8	28.8	..
ศรีธรรมราช	NAKHON SI THAMMARAT	33.4 23.9	34.2 22.6	34.0 23.1	34.6 23.1	33.6 23.3	33.5 23.1	30.2 23.8	33.4 23.3	28.4	28.4
ลา	SONGKHLA	34.4 23.7	33.5 23.8	32.4 24.1	33.5 23.0	33.3 24.6	33.7 24.0	30.8 24.2	33.1 23.9	28.5	28.5
านี	PATTANI	33.3 23.8	34.5 23.0	33.7 23.0	33.0 22.9	33.2 23.6	34.0 24.0	30.5 23.2	33.2 23.4	28.3	28.2
ิวาส	NARATHIWAT	32.2 22.1	32.5 22.4	31.6 23.7	33.0 24.2	33.1 24.6	34.4 23.3	31.3 23.6	32.6 23.4	28.0	27.7
อง	RANONG	30.0 23.2	31.2 23.7	31.4 22.9	31.3 21.3	31.6 22.8	31.5 22.7	.. ..	31.2 22.8	27.1	26.7
ต	PHUKET	31.1 23.1	31.0 24.1	31.1 22.5	31.2 23.2	29.9 22.0	31.0 24.5	27.3 23.9	30.4 23.3	26.9	27.8
บินภูเก็ต	Phuket Airport	29.5 25.0	30.8 23.9	30.2 26.0	29.3 22.7	29.7 23.2	29.2 23.4	27.9 24.7	29.5 24.1	26.8	27.7
บินตรัง	Trang Airport	33.2 23.3	31.7 24.6	34.2 23.7	30.7 22.9	32.4 22.4	32.4 23.4	28.2 23.0	31.8 23.3	27.6	27.6

แก้ไขเพิ่มเติมรายงานจำนวนน้ำฝนเนื่องจากได้รับรายงานภายหลัง สำหรับรายงานอากาศประจำสัปดาห์ ฉบับที่ ๒๕/๑๙๗๖

Corrections for late rainfall data reports in weekly weather report No. 25/1973

สถานีฝน	Station	วันที่และจำนวนน้ำฝนเป็นมิลลิเมตร Date and amount of rainfall in millimeters							ฝนรวม มม. Total rainfall mm.	ฝนรวมตั้งแต่ 1 มิ Accumulative since 1 Jun	
		มิถุนายน June								ปริมาณ มม. Amount mm.	สูงต่ำ Abo be Nor
		18	19	20	21	22	23	24			
ภาคเหนือ	Northern Part										
23 แม่แตง	Mae Taeng							11.1	32.1	502.3	
28 ฮางดง	Hang Dong							10.0	19.6	306.6	- 1
ภาคตะวันออกเฉียงเหนือ	Northeastern Part										
5 ท่าลี่	Tha Li							13.4	17.5	458.8	+14
6 หนองคาย	NONG KHAI							12.3	13.9	373.5	-31
7 ศรีเชียงใหม่	Si Chiang Mai							6.1	9.4	497.1	-19
9 โพนพิสัย	Phon Phisai						11.2		15.5	569.3	- 3
11 เซกา	Seka						49.3		60.0	852.2	+37
18 วานรนิวาส	Wanon Niwat							22.2	22.2	378.5	-25
19 สว่างแดนดิน	Sawang Daen Din							12.3	12.3	440.1	-20
20 พรรณานิคม	Phanna Nikhom							50.7	50.7	511.7	- 9
23 ท่าอุเทน	Tha Uthan						3.1	2.1	17.5	830.6	+ 8
27 กาฬสินธุ์	KALASIN						8.1	33.5	43.2	424.1	- 5
28 ยางตลาด	Yang Talat						4.2	7.2	19.5	342.2	-10
33 โพธิ์ทอง	Phon Thong							43.6	90.7	385.3	-11
34 ธวัชบุรี	Thawatchaburi							5.4	10.4	244.8	-27
35 อาจสามารถ	At Samat							25.2	105.0	468.6	+ 3
36 เสลภูมิ	Selaphum							29.7	59.5		
37 จัตุรพักตรพิมาน	Chaturaphak Phiman							11.3	40.9	286.0	- 6
39 สุวรรณภูมิ	Suwannaphum						13.1	4.5	43.0	501.7	- 1
40 มหาสารคาม	MAHA SARAKHAM						0.4	5.2	23.5	375.7	-14
41 เชียงยืน	Chiang Yun							9.4	14.6	178.1	-30
43 โกสุมพิสัย	Kosum Phisai							16.0	44.0	334.2	-17
49 ภูเวียง	Phu Wiang							15.7	28.6	373.1	- 7
50 ชุมแพ	Chom Phae							24.3	62.8	311.5	- 7
59 คอนสวรรค์	Khon Sawan							46.0	46.0	230.1	-19
74 บุรีรัมย์	BURI RAM							15.3	32.9	397.7	- 4
80 รัตนบุรี	Rattanaburi						16.2		133.4	262.5	-18
85 ศรีสะเกษ	SI SA KET						59.7	14.2	82.1	410.0	- 1
86 ราษีไศล	Rasi Salai						4.2	3.8	16.8	234.0	-18
87 กันทรารมย์	Kanthararom						14.7	20.1	34.8	436.0	+ 3
90 กันทรลักษ์	Kantharalak							14.3	39.7	362.4	- 5
93 อำนาจเจริญ	Ammat Charoen							24.1	38.2	246.7	-28
94 ยะโสธร	Yasothon						20.0	35.9	64.0	405.1	- 7
98 โขงเจียม	Khong Chiam							16.9	27.3	409.5	-17

สถานีฝน	Station	วันที่และจำนวนน้ำฝนเป็นมิลลิเมตร Date and amount of rainfall in millimeters							[illegible] Total rainfall mm.	[illegible] Accumulative rainfall since 1 January	
		มิถุนายน June								[illegible] Amount mm.	[illegible] Above or below Normal
		18	19	20	21	22	23	24			
ภาคกลาง	Central Part										
รุพพิสัย	Banphot Phisai							26.5	56.7	286.3	- 18.8
วางอารมณ์	Sawang Arom							53.4	70.1	462.4	+150.3
ทัน	Thap Than							119.7	140.6	454.3	+ 60.2
นองฉาง	Nong Chang							34.4	64.7	436.0	- 2.4
ดินบางนางบวช	Doembang Nangbuat						54.5	20.0	74.5	216.2	-103.5
ามชุก	Sam Chuk							25.2	56.4	204.8	-124.8
อนเจดีย์	Don Chedi					2.0	6.0	9.6	17.6	131.7	-143.4
ทอง	U Thong						20.4	1.5	21.9	153.6	-166.1
างปลาม้า	Bang Pa Ma							32.5	37.7	308.7	+ 40.6
องพี่น้อง	Song Phi Nong						2.5	3.8	6.3		
ศิทอง	Pho Thong							11.8	27.8	299.9	-105.6
ะบุรี	SARABURI						70.1	2.5	72.8	447.5	- 47.2
นองแค	Nong Khae						18.5	0.6	24.6	417.4	- 77.5
าเรือ	Tha Rua						18.9		18.9	395.2	- 94.5
างบาล	Bang Ban						17.5		17.5	300.9	-160.2
นา	Sena						37.0		37.0	247.9	-139.2
งไทร	Bang Sai					17.0	7.5		37.0	265.4	-178.0
ุมธานี	PATHUM THANI						5.8	8.1	24.5	177.2	-228.9
นองเสือ	Nong Sua						51.3	2.4	53.7	296.0	-180.9
ยุรี	Thayaburi						46.2	8.9	69.2	345.9	-118.6
สิต	Rangsit						51.1	11.0	70.3	345.8	-104.9
นทบุรี	NONTHABURI							65.8	78.6	404.9	+102.5
งบัวทอง	Bang Bua Thong						13.0	11.4	32.2	297.5	- 76.0
บุรี	Min Buri							26.3	54.0	397.8	- 42.6
มวง	Tha Muang							16.3	20.3	239.0	- 17.2
รปฐม	NAKHON PATHOM							30.6	85.3	268.7	- 83.5
งเลน	Bang Len							26.0	80.0	175.0	-156.4
รชัยบุรี	Nakhon Chaisi						1.7	69.5	73.7	311.8	+ 9.9
นโปง	Bna Pong						10.3	37.0	90.3	281.3	+ 10.4
ธาราม	Photharam						7.5	23.1	76.5	273.8	- 97.9
กทอ	Pak Tho							30.9	32.4	351.7	+ 66.4
รสงคราม	SAMUT SONGKHRAM							13.8	13.8	326.4	+ 3.0
งคอนที	Bang Khonthi						24.1	26.2	50.3		
รปราการ	SAMUT PRAKAN							22.0	22.0	370.7	-133.4
ภาคตะวันออก	EASTERN PART										
นายก	NAKHON NAYOK							7.1	70.6	641.1	+ 13.0
นา	Ban Na							30.5	45.8	418.5	

	สถานีฝน	Station	วันที่และจำนวนน้ำฝนเป็นมิลลิเมตร Date and amount of rainfall in millimeters							ปริมาณรวม mm. Total rainfall mm.	ปริมาณตั้งแต่ 1 มกราคม Accumulative rainfall since 1 January	
			มิถุนายน June								ปริมาณ mm. Amount mm.	สูงกว่าหรือต่ำกว่าปกติ Above or below Normal
			18	19	20	21	22	23	24			
3	ปากพลี	Pak Phli							2.4	34.7	428.3	
4	องครักษ์	Ongkharak							9.5	44.9	574.7	
7	บ้านสร้าง	Ban Sang						6.8	4.8	21.1	498.8	
8	ศรีมหาโพธิ	Si Maha Phot						18.4	15.3	41.7	452.9	
9	กบินทร์บุรี	Kabin Buri*							20.6	62.9	470.1	
10	สระแก้ว	Sa Kaeo							11.1	39.2	459.2	
11	วัฒนานคร	Watthana Nakhon							26.2	31.9	267.0	
13	ฉะเชิงเทรา	CHACHOENGSAO							9.6	23.8	354.4	- 5.
25	ท่าใหม่	Tha Mai							39.8	145.5	819.5	
26	มะขาม	Makham							36.4	157.0	586.4	
27	ตราด	TRAT						55.9	48.7	344.4	1530.4	+307.
28	เขาสมิง	Khao Saming						34.1	35.4	228.8	1173.5	
29	แหลมงอบ	Laem Ngop							26.7	129.7	1111.2	
	ภาคใต้	SOUTHERN PART										
14	ไชยา	Chaiya						15.1		29.3	466.2	
18	กาญจนดิษฐ์	Kanchanadit							18.9	22.6		
23	ฉวาง	Chawang							7.0	30.3	403.8	
24	ทุ่งสง	Thung Song							6.4	53.7	319.1	
34	สะเดา	Sadao							7.6	28.4	874.4	
48	ระแงะ	Rangae							10.0	28.0		
50	สุไหงโกลก	Sungai Kolok							34.8	99.4	783.6	
51	ระนอง	RANONG*							20.8	385.1	1198.6	-156.
52	กระบุรี	Kra Buri						48.2	33.5	245.2	336.8	
54	ตะกั่วป่า	Takua Pa						60.8	31.2	332.9	1311.0	
55	กะปง	Kapong					93.1	47.3	28.1	239.8	1213.4	
56	ท้ายเหมือง	Thai Muang							10.5	167.6	1170.6	
57	ตะกั่วทุ่ง	Takua Thung							32.0	238.7	1164.2	
58	ทับปุด	Thap Put							39.4	142.9	868.6	
61	กระบี่	KRABI						14.3	24.0	79.2	526.4	
62	อ่าวลึก	Ao Luk						54.8	13.5	136.0	730.4	
65	คลองท่อม	Khlong Tom						28.2	34.2	181.2	793.3	
66	ลิเกา	Sikao							5.6	233.6	843.4	
70	ทุ่งหว้า	Thung Wa							10.7	163.7	624.5	

กรมอุตุนิยมวิทยา กระทรวงคมนาคม

รายงานอากาศประจำสัปดาห์ ระหว่างวันที่ ๒ – ๘ กรกฎาคม ๒๕๑๖

และ

การคาดหมายลักษณะอากาศ ระหว่างวันที่ ๙ – ๑๕ กรกฎาคม ๒๕๑๖

ฉบับที่ ๒๗/๒๕๑๖

นาวาเอก ดร. เจริญ เจริญรัชต์ภากย์

อธิบดีกรมอุตุนิยมวิทยา

METEOROLOGICAL DEPARTMENT

MINISTRY OF COMMUNICATIONS

BANGKOK, THAILAND

WEEKLY WEATHER REPORT

DURING THE PERIOD 2 – 8 JULY 1973

AND

WEATHER OUTLOOK

DURING 9 – 15 JULY 1973

No. 27/1973

ATMOSPHERIC SCIENCES LIBRARY
JUL 1 – 1973
N.O.A.A.
U. S. Dept. of Commerce

Charoen Charoen - rajapark

Captain R.T.N.

Director -- General

หมายเหตุ

๑. สถานีของกรมอุตุนิยมวิทยา (ที่มีเครื่องหมาย *) ทำการตรวจวัดจำนวนฝนตกเวลา ๐๗.๐๐ น.ทุก ๆ วัน โดยเจ้าหน้าที่ของกรมอุตุนิยมวิทยา ดังนั้น จำนวนฝนรายวันในรายงานเล่มนี้ หมายถึงปริมาณฝนรวมในช่วงเวลา ๒๔ ชม. ตั้งแต่เวลา ๐๗.๐๐ น.ของวันที่แจ้งไว้ในรายงานจนถึงเวลา ๐๗.๐๐ น.ของวันรุ่งขึ้น

๒. สถานีฝน (ที่ไม่มีเครื่องหมาย *) ตามอำเภอหรือจังหวัด ทำการตรวจวัดจำนวนฝนตกเวลา ๐๙.๐๐ น. ทุก ๆ วัน โดยเจ้าหน้าที่ที่อยู่ในอำเภอหรือจังหวัดที่ได้รับการแต่งตั้งจากกรมอุตุนิยมวิทยา ดังนั้น จำนวนฝนรายวัน หมายถึงปริมาณฝนรวมในช่วงเวลา ๒๔ ชม. ตั้งแต่เวลา ๐๙.๐๐ น.ของวันที่แจ้งไว้ในรายงานจนถึงเวลา ๐๙.๐๐ น.ของวันรุ่งขึ้น

๓. ข้อมูลฝนและอุณหภูมิ ที่ปรากฏในรายงานประจำสัปดาห์เล่มนี้ เป็นผลการตรวจวัดฝนที่เจ้าหน้าที่ผู้ทำการตรวจรายงานส่งมายังกรมอุตุนิยมวิทยาทุก ๆ วัน ภายหลังการตรวจดังนี้.–

- สถานีของกรมอุตุนิยมวิทยา ส่งรายงานทางวิทยุสื่อสารและโทรเลข
- สถานีฝนตามอำเภอหรือจังหวัด ส่งรายงานทางโทรเลข

รายงานดังกล่าวนี้จะส่งมาถึงกรมอุตุนิยมวิทยาตั้งแต่เวลาประมาณ ๐๗.๐๐ น. จนถึงเวลา ๑๙.๐๐ น. ทุก ๆ วัน

๔. ข้อมูลต่าง ๆ เหล่านี้ได้ดำเนินการจัดพิมพ์จากรายงานที่ได้รับทางวิทยุสื่อสารและโทรเลข โดยยังไม่ได้ทำการตรวจสอบ เพื่อสนองความต้องการแก่ผู้ใช้อย่างรีบด่วน ดังนั้น ผู้ใช้จึงควรพิจารณาข้อมูลก่อนที่จะนำไปใช้ หากมีข้อสงสัยประการใด โปรดติดต่อสอบถามเจ้าหน้าที่แผนกสถิติฝน กองอุตุนิยมวิทยาอุทก

๕. สัญลักษณ์ต่าง ๆ มีความหมายดังต่อไปนี้.–

ช่องว่าง	แสดงว่า	ไม่มีฝนหรือยังไม่ได้รับรายงานประจำวัน
T	"	ฝนตกเล็กน้อยวัดได้ไม่ถึง ๐.๑ มม.
*	"	เป็นสถานีของกรมอุตุนิยมวิทยา

กองอุตุนิยมวิทยาอุทก กรมอุตุนิยมวิทยา
บางกะปิ กรุงเทพมหานคร

โทร. ๙๑๖๐๕๓, ๙๑๐๑๓๘

การคาดหมายลักษณะอากาศใน ๗ วันข้างหน้า
ตั้งแต่วันที่ ๙ – ๑๕ กรกฎาคม ๒๕๑๖

ลักษณะทั่วไป

พายุโซนร้อน "แอนนิต้า" ซึ่งก่อตัวในทะเลจีนใต้ มีศูนย์กลางอยู่ในบริเวณประเทศลาวตอนบน พายุนี้เคลื่อนไปทางตะวันตก และคาดว่าจะสลายตัวลงในตอนกลางสัปดาห์

ภาคเหนือ ภาคตะวันออกเฉียงเหนือ	จะมีฝนหรือฝนฟ้าคะนองเกือบทั่วไปในตอนต้นสัปดาห์ ต่อจากนั้นจะมีฝนน้อยลง
ภาคกลาง ภาคตะวันออก อ่าวไทย ฝั่งตะวันออก	ตลอดสัปดาห์จะมีฝนหรือฝนฟ้าคะนองกระจาย
อ่าวไทย ฝั่งตะวันตก	ตลอดสัปดาห์จะมีฝนหรือฝนฟ้าคะนองเป็นแห่ง ๆ
ภาคใต้ ฝั่งตะวันตก	ตลอดสัปดาห์จะมีฝนหรือฝนฟ้าคะนองกระจาย
กรุงเทพมหานคร	ตลอดสัปดาห์จะมีฝนหรือฝนฟ้าคะนองกระจาย

กรมอุตุนิยมวิทยา

๙ ก.ค.๑๖

Weather outlook for the period 9 - 15 July 1973

General Situation

The tropical storm "ANITA" which developed in the South China Sea, is located in the upper Laos. This storm is moving westward and is expected to dissipate during the middle period of the week.

Northern Part: Northeastern Part:	Almost widespread rainshowers or thundershowers during the early period of the week while less falls during the rest.
Central Part: Eastern Part: Gulf of Thailand, East Coast:	Throughout the week, scattered showers or thundershowers.
Gulf of Thailand, West Coast:	Throughout the week, isolated showers or thundershowers.
Southern Thailand, West Coast:	Throughout the week, scattered showers or thundershowers.
Bangkok Metropolis:	Throughout the week, scattered showers or thundershowers.

Meteorological Department

9 July 1973

สรุปลักษณะอากาศทั่วไปในรอบสัปดาห์
ตั้งแต่วันที่ ๒ – ๘ กรกฎาคม ๒๕๑๖

๑. ในตอนต้นสัปดาห์ พายุโซนร้อน "วิลด้า" ซึ่งก่อตัวทางตะวันตกของฟิลลิปปินส์ได้เคลื่อนขึ้นฝั่งประเทศจีนแถบเมือง เอ้หมึงและสลายตัวไปเมื่อวันที่ ๕ ก.ค. ในตอนกลางสัปดาห์ร่องความกดอากาศต่ำได้เคลื่อนลงมาพาดผ่านประเทศไทยตอนบน กับมีพายุดีเปรสชั่นก่อตัวขึ้นในทะเลจีนใต้ที่ละติจูด ๑๒ องศาเหนือ ลองติจูด ๑๑๓ องศาตะวันออก เมื่อวันที่ ๕ ก.ค. และในตอนปลายสัปดาห์พายุดีเปรสชั่นนี้ได้ทวีกำลังแรงขึ้นเป็นพายุไต้ฝุ่น "แอนนิต้า" เคลื่อนตัวทางตะวันตกเฉียงเหนือเข้าสู่อ่าวตังเกี๋ยแล้วเคลื่อนขึ้นฝั่งเวียตนามเหนือแถบเมืองวิญในวันสุดสัปดาห์ (๘ ก.ค.)

๒. ปรากฏว่าตลอดสัปดาห์มีฝนเล็กน้อยถึงปานกลางกระจายในประเทศไทยตอนบน โดยมีฝนตกหนักเป็นบางแห่ง และมีฝนตกหนักมากเป็นบางแห่งในบริเวณอ่าวไทยฝั่งตะวันออก สำหรับภาคใต้ฝั่งตะวันออกตลอดสัปดาห์มีฝนเล็กน้อยถึงปานกลางกระจายกับมีฝนตกหนักเป็นบางแห่ง ส่วนฝั่งตะวันตกมีฝนและฝนฟ้าคะนองเกือบทั่วไปโดยมีฝนตกหนักถึงหนักมากเป็นแห่ง ๆ

๓. ในระหว่างสัปดาห์ รายงานฝนสูงสุดในภาคต่าง ๆ ของประเทศไทยมีดังนี้.–

ภาคเหนือ	๗๙.๔ มม.	ที่ อ.เชียงคำ	จ.เชียงราย	เมื่อวันที่ ๓ ก.ค.
ภาคตะวันออกเฉียงเหนือ	๑๐๕.๔ "	ที่ อ.เชียงคาน	จ.เลย	" ๕ "
ภาคกลาง	๑๑๖.๘ "	ที่ อ.ชัยบาดาล	จ.ลพบุรี	" ๓ "
ภาคตะวันออก	๑๘๖.๗ "	ที่ อ.เมือง	จ.ตราด	" ๕ "
ภาคใต้	๑๑๘.๒ "	ที่ อ.เมือง	จ.ระนอง	" ๓ "

กรมอุตุนิยมวิทยา
๙ ก.ค.๑๖

General Situation

Period 2 - 8 July 1973

1. In the beginning period, the tropical storm "WILDA" which formed in the west of Philippines, landed into the Coast of China in the vicinity of Amoy, and finally dissipated on 5 July. In the middle period, a low pressure trough moved southward to prevail over Upper Thailand, and another tropical depression developed in the South China Sea at 12°N. Latitude, 113°E.Longitude on 5 July. In the weekend period this depression increased its strength to a typhoon, named "ANITA" and moved northwestward to the Gulf of Tonkin, and landed into the Coast of Vietnam in the vicinity of Vinh and moved westward.

2. Throughout the week, scattered light to moderate rains occurred in Upper Thailand with isolated heavy falls, and isolated very heavy falls in the east coast of the Gulf of Thailand. In the east coast of the southern part, scattered light to moderate rains were experienced with isolated heavy falls during the entire period, while in the west coast, almost widespread rainshowers and thundershowers took place with isolated heavy to very heavy falls.

3. During the week the highest rainfalls in the various parts of Thailand were as follow:-

Northern Part	79.4 mm.	at Chiang Kham,	Chiang Rai	on 3	July
Northeastern Part	105.9 "	at Chiang Khan,	Loei	" 5	"
Central Part	116.8 "	at Chai Badan,	Lop Buri	" 3	"
Eastern Part	186.7 "	at Amphoe Muang,	Trat	" 4	"
Southern Part	118.2 "	at Amphoe Muang,	Ranong	" 3	"

Meteorological Department
9 July 1973

ข่าวอากาศเพื่อการเกษตรประจำสัปดาห์

เมื่อวันที่ ๒ - ๘ กรกฎาคม มีลักษณะอากาศซึ่งพอสรุปได้ดังต่อไปนี้:-

ในตอนต้นสัปดาห์พายุโซนร้อน " วิลด้า " ซึ่งก่อตัวทางตะวันตกของฟิลิปปินส์ ได้เคลื่อนขึ้นฝั่งประเทศจีนแถบเมืองเอ้หมึง และสลายตัวไปเมื่อวันที่ ๕ ก.ค. ในตอนกลางสัปดาห์ร่องความกดอากาศต่ำได้เคลื่อนลงมาพาดผ่านประเทศไทยตอนบน กับมีพายุดีเปรสชั่นก่อตัวขึ้นในทะเลจีนใต้ที่ละติจูด ๑๒ องศาเหนือ ลองกิจูด ๑๑๓ องศาตะวันออก เมื่อวันที่ ๕ ก.ค. และในตอนปลายสัปดาห์พายุดีเปรสชั่นนี้ได้หวีกำลังแรงขึ้นเป็นพายุไต้ฝุ่น " แอนนิต้า " เคลื่อนตัวทางตะวันตกเฉียงเหนือเข้าสู่อ่าวตังเกี๋ย แล้วเคลื่อนขึ้นฝั่งเวียดนามเหนือแถบเมืองวิญ ในวันสุดสัปดาห์ (๘ ก.ค.)

ปรากฏว่า ตลอดสัปดาห์มีฝนเล็กน้อยถึงปานกลางกระจายในประเทศไทยตอนบน โดยมีฝนตกหนักมากเป็นบางแห่ง และมีฝนตกหนักมากเป็นบางแห่งในบริเวณอ่าวไทยฝั่งตะวันออก สำหรับภาคใต้ฝั่งตะวันออกตลอดสัปดาห์มีฝนเล็กน้อยถึงปานกลางกระจาย กับมีฝนตกหนักเป็นบางแห่ง ส่วนฝั่งตะวันตกมีฝนและฝนฟ้าคะนองเกือบทั่วไป โดยมีฝนตกหนักถึงหนักมากเป็นแห่ง ๆ.

ข้อควรทราบ

ในสัปดาห์นี้ ภาคเหนือและภาคตะวันออกเฉียงเหนือจะมีฝนค่อนข้างมากในตอนต้นสัปดาห์ เนื่องจากอิทธิพลของพายุโซนร้อน " แอนนิต้า " ซึ่งมีศูนย์กลางอยู่ในประเทศลาวตอนบน หลังจากนั้นปริมาณฝนจะลดน้อยลงทั่วไป ส่วนภาคอื่น ๆ ตลอดสัปดาห์จะมีฝนหรือฝนฟ้าคะนองกระจายแต่มีปริมาณไม่มากนัก.

กองอากาศเกษตร กรมอุตุนิยมวิทยา
๙ กรกฎาคม ๒๕๑๖

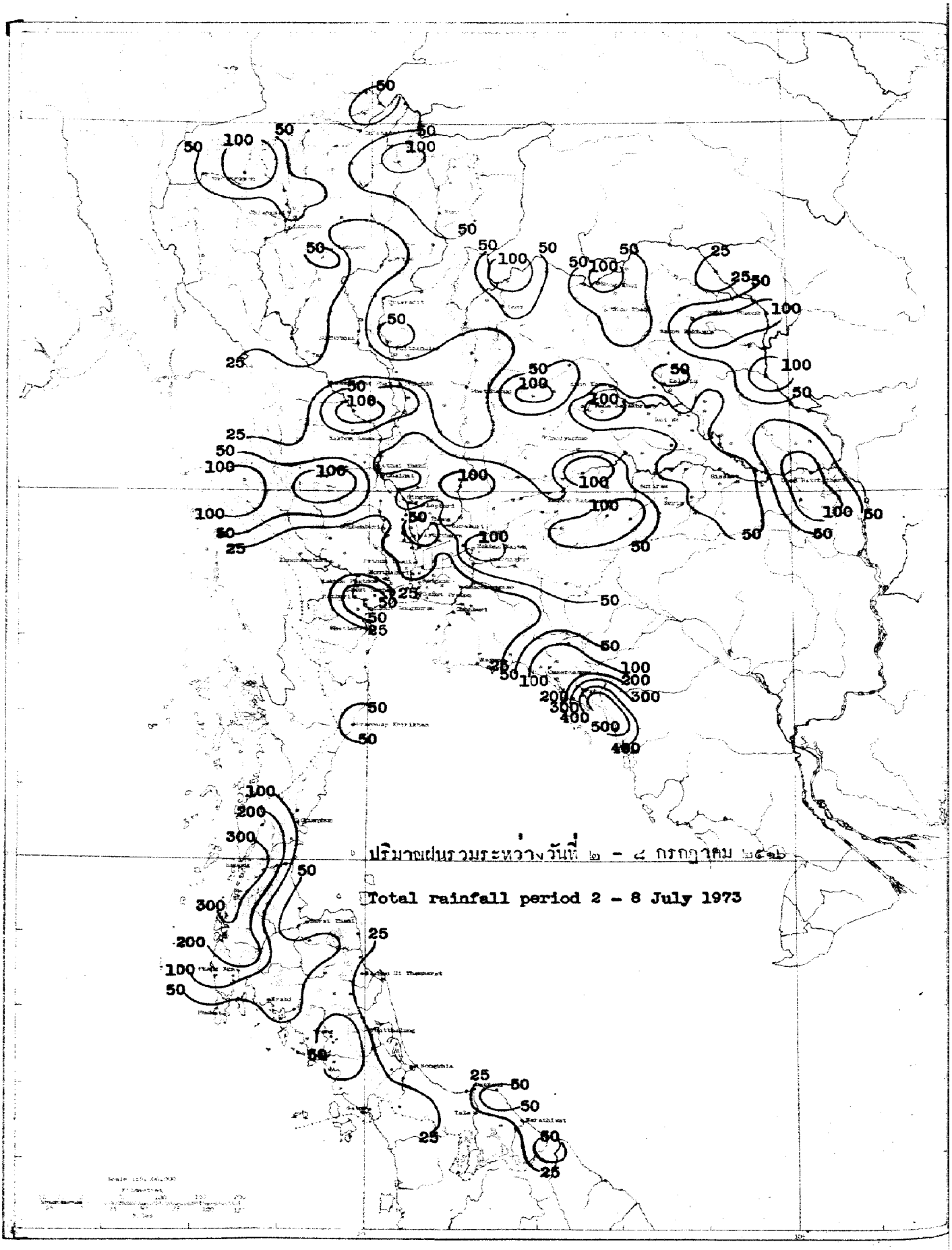
ปริมาณฝนรวมระหว่างวันที่ ๒ - ๘ กรกฎาคม ๒๕๑๖
Total rainfall period 2 - 8 July 1973

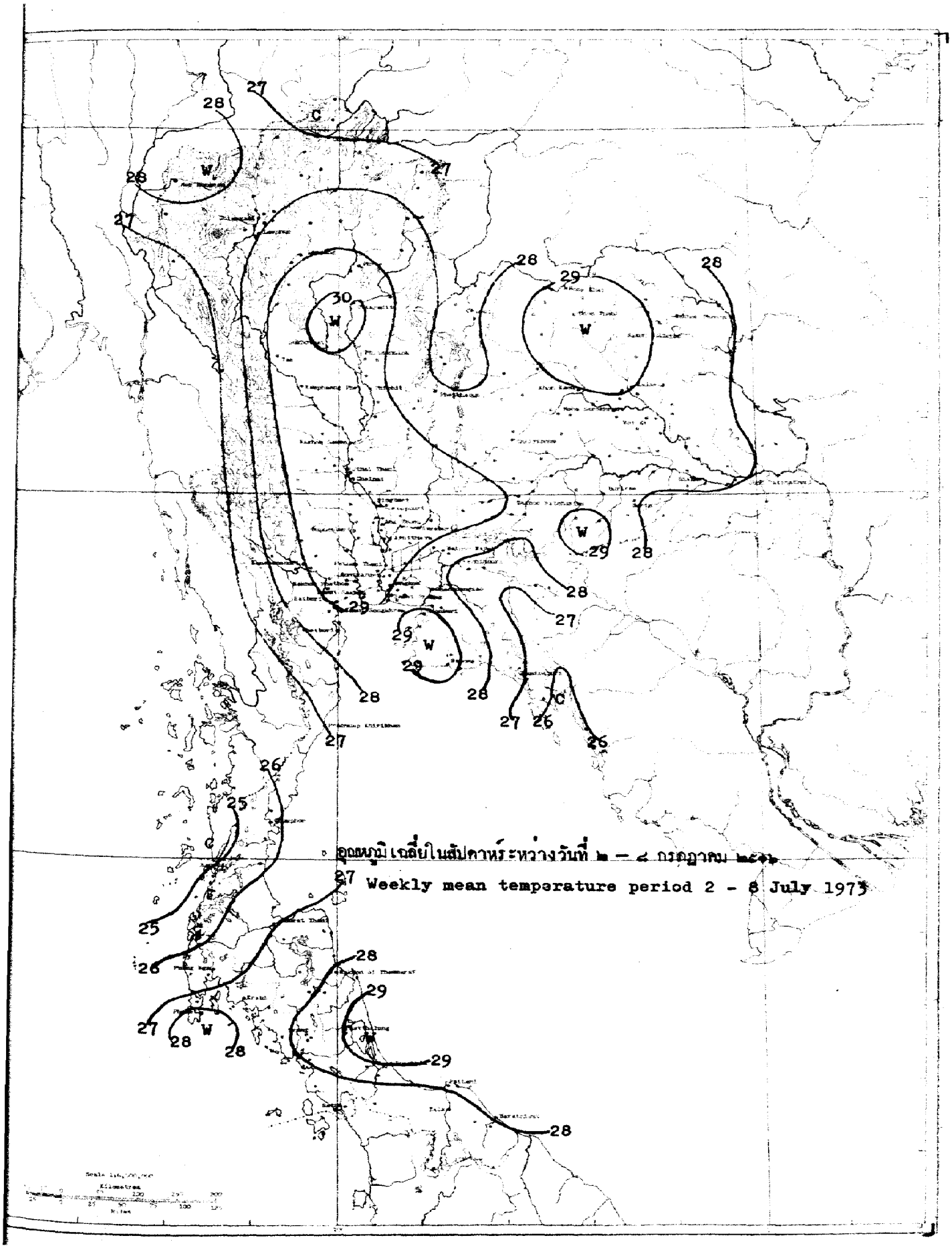
อุณหภูมิเฉลี่ยในสัปดาห์ระหว่างวันที่ ๒ – ๘ กรกฎาคม ๒๕๑๖
Weekly mean temperature period 2 - 8 July 1973

สถานีฝน	Station	วันที่และจำนวนน้ำฝนเป็นมิลลิเมตร Date and amount of rainfall in millimeters							ฝนรวม มม. Total rainfall mm.	ฝนรวมตั้งแต่ 1 มก. Accumulative rainfall since 1 January	
		กรกฎาคม July								ปริมาณ มม. Amount mm.	สูงต่ำ Above below Normal
		2	3	4	5	6	7	8			
ภาคเหนือ	**NORTHERN PART**										
1 **เชียงราย**	**CHIANG RAI***	1.2	0.5	13.2	8.7			22.5	46.1	637.4	- 40.
2 แม่สาย	Mae Sai		2.3	33.0	1.4				36.7	538.7	+ 13.
3 เชียงแสน	Chiang Saen		25.9	23.0	4.5				53.4	659.4	+101.
4 เชียงของ	Chiang Khong	2.0	13.4	12.6	2.2	8.5			38.7	564.4	- 1.
5 แม่จัน	Mae Chan	14.6	10.4	33.4					58.4	538.9	-369.
6 แม่สรวย	Mae Suai	4.8		4.7	0.9		3.1		13.5	645.3	+119.
7 เทิง	Thoeng	4.0	5.7	7.0	5.4				22.1	657.7	+ 9.
8 เชียงคำ	Chiang Kham		79.4		22.1				101.5	660.8	+129.
9 เวียงป่าเป้า	Wiang Pa Pao	22.3	25.6						47.9		
10 พาน	Phan	0.5	17.9	24.5	8.5				51.4	561.4	+151.
11 แม่ใจ	Mae Chai		48.2	4.1	17.4	3.3			73.0	418.4	-143.
12 พะเยา	Phayao		32.9		35.5				68.2	462.9	+ 69.
13 จุน	Chun		29.0		25.8				54.8	533.5	- 90.
14 **แม่ฮ่องสอน**	**MAE HONG SON***	2.6	3.9	19.5	24.8	0.2	4.2	0.3	55.5	635.8	+147.
15 ปาย	Pai		54.0		72.0				126.0	399.0	- 70.
16 ขุนยวม	Khun Yuam				17.0				17.0	322.9	-113.
17 แม่ลาน้อย	Mae La Noi				23.1				23.1		
18 แม่สะเรียง	Mae Sariang*	3.6		7.4	28.5	1.0	1.2	T	41.7	470.4	- 5.
19 **เชียงใหม่**	**CHIANG MAI***	1.7	0.2	1.8	75.4	0.5	T		79.6	494.1	+ 46.
20 ฝาง	Fang										
21 แม่อาย	Mae Ai										
22 เชียงดาว	Chiang Dao				26.4				26.4	309.6	-238.
23 แม่แตง	Mae Taeng	4.9			30.5	36.1			71.5	593.9	+159.
24 แม่ริม	Mae Rim			38.5	42.5	1.3	0.8		83.1	499.9	+102.
25 สันทราย	San Sai	0.8	0.5	10.3	28.4	4.8	1.5		46.3	420.3	- 5.
26 ดอยสะเก็ด	Doi Saket	31.7	4.7	39.6	19.1		1.2		96.3	390.7	+ 4.
27 สันกำแพง	San Kamphaeng		10.2	7.2					17.4		
28 ฮางดง	Hang Dong		7.0	2.8	25.5	5.8			41.1	377.9	- 1.
29 สารภี	Saraphi		20.3		15.8				36.1	254.9	
30 สันป่าตอง	San Pa Tong			13.4	7.5	2.9	4.7		28.5	404.2	+ 48.
31 จอมทอง	Chom Thong				41.7				41.7	386.9	+ 66.
32 ฮอด	Hot			1.5	26.9	0.2			28.6	341.6	- 55.
33 **ลำพูน**	**LAMPHUN**			23.3	13.2				36.5	418.1	+ 75.
34 ป่าซาง	Pa Sang			25.0	17.8	7.8	23.3		74.1	428.3	+ 8.
35 ลี้	Li	14.2			24.1	0.8	4.5		43.6	513.0	+ 50.
36 **ลำปาง**	**LAMPANG***	1.4			7.4	4.4		4.6	17.8	374.8	- 41.
37 งาว	Ngao										
38 แจ้ห่ม	Chae Hom				11.3				11.3	364.3	+ 11.
39 เกาะคา	Ko Kha	34.3			15.7	7.8			57.8	409.4	- 4.
40 สบปราบ	Sop Prap	9.7			23.5		T		33.2	448.4	+ 21.

สถานีฝน	Station	วันที่และจำนวนน้ำฝนเป็นมิลลิเมตร Date and amount of rainfall in millimeters							ฝนรวม มม. Total rainfall mm.	ฝนรวมตั้งแต่ 1 มกราคม Accumulative rainfall since 1 January	
		กรกฎาคม July								ปริมาณ มม. Amount mm.	สูงต่ำกว่าปกติ Above or below Normal
		2	3	4	5	6	7	8			
เถิน	Thoen				7.3	5.7			13.0	648.0	+310.2
แม่เริก	Mae Phrik				48.0				48.0	502.1	+169.2
แพร่	**PHRAE** *	2.0			18.0	0.5	T	0.7	21.2	458.2	+ 34.5
สอง	Song					22.2			22.2	461.4	- 44.5
สูงเม่น	Sung Men										
เด่นชัย	Den Chai				12.7				12.7	560.7	+ 72.9
น่าน	**NAN** *	18.2		6.8	5.6		0.5	58.2	89.3	570.8	+ 31.9
ทุ่งช้าง	Thung Chang	40.7	5.7	2.4	33.1				81.9	353.8	-291.6
เชียงกลาง	Chiang Klang			3.5	17.0				20.5	489.3	
ท่าวังผา	Tha Wang Pha *	8.7	4.5		15.8	T		44.8	73.8	807.6	+153.3
ปัว	Pua	21.4	6.8		4.9				33.1	632.4	+136.4
สา	Sa										
นาน้อย	Na Noi	3.3		8.2	10.3				21.8	302.2	- 74.8
อุตรดิตถ์	**UTTARADIT** *				25.0			1.7	26.7	568.5	+ 17.4
ฟากท่า	Fak Tha				15.7				15.7	305.3	-209.4
น้ำปาด	Nam Pat						4.0		4.0	486.0	+ 4.6
สนามบินอุตรดิตถ์	Uttaradit Airport *	0.5			16.0		0.3	1.8	18.6	566.9	- 95.7
ท่าปลา	Tha Pla				6.2		1.4		7.6	436.7	- 58.6
ลับแล	Laplae				12.4				12.4	586.4	+ 49.8
ตาก	**TAK** *				32.8				32.8	440.8	+ 45.7
เขื่อนภูมิพล	Bhumibol Dam *			5.3	7.0	T			12.3	612.5	+266.1
บ้านตาก	Ban Tak										
แม่ระมาด	Mae Ramat		26.5	17.2					43.7	569.5	+ 44.7
แม่สอด	Mae Sot *	2.1	T	1.4	1.6		2.5	10.7	18.3	546.0	+ 23.6
สุโขทัย	**SUKHOTHAI**								0.0	490.3	+109.9
ทุ่งเสลี่ยม	Thung Saliam				3.0				3.0	574.8	+160.4
สวรรคโลก	Sawankhalok										
กงไกรลาศ	Kong Krailat	2.2		1.2	1.2				4.6	488.5	+ 14.6
บ้านด่านลานหอย	Ban Dan Lan Hoi										
พิษณุโลก	**PHITSANULOK** *	0.4			27.8				28.2	447.9	- 93.9
นครไทย	Nakhon Thai				8.7				8.7		
พรหมพิราม	Phrom Phiram	6.1			66.8				72.9		
วังทอง	Wang Thong	0.1				T	T		0.1	415.4	- 96.8
บางกระทุ่ม	Bang Krathum										
กำแพงเพชร	**KAMPHAENG PHET**				15.5				15.5	509.1	+119.1
พรานกระต่าย	Phan Kratai	0.4	0.6	2.1	12.6				15.7	395.6	-118.5
คลองขลุง	Khlong Khlung				69.8	36.9			106.7	591.5	+158.6
ขาณุวรลักษบุรี	Khanu Woralaksaburi				45.5	10.8			56.3	639.3	+135.1
พิจิตร	**PHICHIT**				3.3	11.3			14.6	560.0	+ 25.3
สามง่าม	Sam Ngam										
ตะพานหิน	Taphan Hin	0.3	17.7	0.3	58.8	4.8	8.5		90.4	568.3	+ 85.0

สถานีฝน	Station	วันที่และจำนวนน้ำฝนเป็นมิลลิเมตร Date and amount of rainfall in millimeters							ฝนรวม มม. Total rainfall mm.	ฝนรวมตั้งแต่ 1 มกา Accumulative rainfall since 1 January	
		กรกฎาคม July								ปริมาณ มม. Amount mm.	สูงต่ำ Above below Normal
		2	3	4	5	6	7	8			
82 บางมูลนาก	Bang Mun Nak			33.8	2.5		3.2		39.5	347.0	- 72.7
83 โพทะเล	Pho Thale										
84 เพชรบูรณ์	**PHETCHABUN***	6.3			3.0	4.1		0.3	13.7	390.1	-129.3
85 หล่มเก่า	Lom Kao	1.2					5.1		6.3	296.3	-119.3
86 หล่มสัก	Lom Sak*		T		5.5	6.2	1.3		13.0	407.0	- 50.5
87 ชนแดน	Chon Daen						9.9		9.9	480.9	+ 19.0
88 หนองไผ่	Nong Phai				14.5				14.5	356.8	-175.6
89 วิเชียรบุรี	Wichian Buri*	0.5			0.4	2.5	0.8		4.2	421.9	- 62.3
ภาคตะวันออกเฉียงเหนือ NORTHEASTERN PART											
1 เลย	**LOEI***	17.0	12.1	17.6	35.8	22.8		3.1	108.4	653.3	+ 96.3
2 เชียงคาน	Chiang Khan		4.9		105.9	29.6			140.4	783.4	+192.8
3 ท่าลี่	Tha Li	11.4			7.1	21.1			39.6	586.2	+222.7
4 ด่านซ้าย	Dan Sai				3.6	8.3			11.9	284.4	-180.4
5 วังสะพุง	Wang Saphung	2.3	26.9	9.2	11.7				50.1	511.5	- 14.5
6 หนองคาย	**NONG KHAI***		17.5	30.0	11.9		1.2	54.3	114.9	490.3	-289.4
7 ศรีเชียงใหม่	Si Chiang Mai		14.3		26.0	0.9			41.2	540.1	-265.4
8 ท่าบ่อ	Tha Bo		35.8	20.4	6.6				62.8	371.8	-281.1
9 โพนพิสัย	Phon Phisai			50.0		8.9			58.9	635.3	- 99.4
10 บึงกาฬ	Bung Kan	9.9		29.2	5.7				44.8	1027.3	-118.4
11 เซกา	Seka				25.7		24.7		50.4	902.6	+272.7
12 อุดรธานี	**UDON THANI***			17.5	0.3		2.4	32.5	52.8	515.8	-165.3
13 เพ็ญ	Phen		20.5	44.5					65.0	484.4	- 68.5
14 กุมภวาปี	Kumphawapi			44.7		5.5	19.9		70.1	431.1	- 46.0
15 หนองหาร	Nong Han			62.0		22.0			84.0	505.2	- 12.5
16 หนองบัวลำภู	Nong Bua Lam Phu			6.6					6.6	487.8	+ 96.4
17 สกลนคร	**SAKON NAKHON***	14.0	0.2	66.8	16.8	17.6	14.5	31.6	161.5	679.8	- 17.6
18 วานรนิวาส	Wanon Niwat				5.2		43.3		48.5	429.5	-349.3
19 สว่างแดนดิน	Sawang Daen Din					19.6	34.6		54.2	513.7	-243.6
20 พรรณานิคม	Phanna Nikhom			14.2	6.0	2.3	6.5		29.0	558.4	-168.9
21 นครพนม	**NAKHON PHANOM***	0.1	25.5	1.0		7.0	11.0	62.9	107.5	711.1	-347.5
22 บ้านแพง	Ban Phaeng		2.3	1.5		10.4	4.8		19.0	1141.0	- 51.5
23 ท่าอุเทน	Tha Uthen			9.5	15.5	14.5	17.5		57.0	984.8	+ 76.2
24 นาแก	Na Kae	T		23.2					23.2	850.7	+163.9
25 ธาตุพนม	That Phanom		28.6	32.4					61.0	579.3	-173.7
26 มุกดาหาร	Mukdahan*			21.0		36.5	14.2	36.2	107.9	681.1	+ 15.3
27 กาฬสินธุ์	**KALASIN**	1.3	34.1	11.8		19.5	3.2		69.9	575.4	- 6.9
28 ยางตลาด	Yang Talat			2.4		8.2	4.2		14.8	457.1	- 67.2
29 สหัสขันธ์	Sahatsakhan			10.0		25.8			35.8	487.6	- 86.0
30 กุฉินารายณ์	Kuchinarai										
31 กมลาไสย	Kamalasai	4.1		1.8		33.6	2.1		41.6	446.5	- 97.6
32 ร้อยเอ็ด	**ROI ET***	21.0		15.8	4.5	5.1	2.0	41.2	89.6	441.4	-134.3

สถานีฝน	Station	วันที่และจำนวนน้ำฝนเป็นมิลลิเมตร Date and amount of rainfall in millimeters							ฝนรวม มม. Total rainfall mm.	ตั้งแต่ 1 มกราคม Accumulative rainfall since 1 January	
		กรกฎาคม July								ปริมาณ มม. Amount mm.	สูงต่ำกว่าปกติ Above or below Normal
		2	3	4	5	6	7	8			
โพนทอง	Phon Thong			42.3		20.6	7.6		70.5	468.2	-142.4
ธวัชบุรี	Thawatchaburi			8.2			11.0		19.2	303.6	-298.1
อาจสามารถ	At Samat										
เสลภูมิ	Selaphum			80.6		2.8			83.4		
จตุรพักตร์พิมาน	Chaturaphak Phiman			40.8					40.8	336.1	- 71.4
เกษตรวิสัย	Kaset Wisai	11.5		30.9					42.4	402.1	-139.0
สุวรรณภูมิ	Suwannaphum	5.0		43.8		4.2	0.6		53.6	555.3	- 54.0
มหาสารคาม	**MAHA SARAKHAM**			57.4		2.2	3.4		63.0	496.4	-112.8
เชียงยืน	Chiang Yun			19.8		20.5			40.3	263.2	-310.4
กันทรวิชัย	Kantharawichai					10.3			10.3	356.8	-149.9
โกสุมพิสัย	Kosum Phisai*			14.7		3.0			17.7	420.2	-163.7
บรบือ	Borabu				25.7	32.2			57.9		
วาปีปทุม	Wapi Pathum			8.2					8.2	527.7	+ 61.6
พยัคฆภูมิพิสัย	Phayakkhaphum Phisai	1.6							1.6	358.0	-180.7
ขอนแก่น	**KHON KAEN***			2.8	T	6.6	0.2	18.4	28.0	178.2	-353.8
น้ำพอง	Nam Phong			8.8					8.8	226.0	-193.3
ภูเวียง	Phu Wiang			48.9	2.8	17.3			51.7	488.3	- 40.2
ชุมแพ	Chum Phae			22.0		28.0			50.0	367.0	- 87.0
มัญจาคีรี	Mancha Khiri				24.6	12.2			36.8	218.6	-263.9
ชนบท	Chonnabot				69.0	50.2			119.2	313.0	-178.5
บ้านไผ่	Ban Phai	19.0		7.5		34.2			60.7	270.4	-243.8
พล	Phon	3.6			28.3	2.6			34.5	312.6	-197.8
หนองสองห้อง	Nong Song Hong			31.0	9.0	12.0			52.0	256.6	-347.7
ชัยภูมิ	**CHAIYAPHUM***				7.3	34.8		1.2	43.3	463.2	- 43.2
เกษตรสมบูรณ์	Kaset Sombun			1.3	40.4	28.3	29.7		99.7		
ภูเขียว	Phu Khieo					32.4			32.4	356.4	- 68.4
คอนสวรรค์	Khon Sawan				13.0				13.0	285.4	-183.0
จัตุรัส	Chatturat	6.8			3.7	9.3			19.8	345.6	-179.7
บำเหน็จณรงค์	Bamnet Narong	21.5				25.8			47.3	546.9	+117.8
นครราชสีมา	**NAKHON RATCHASIMA***	2.4		6.9	7.7	28.5			45.5	451.9	- 29.3
บัวใหญ่	Bua Yai	28.0		2.5					30.5		
คง	Khong	28.0			14.2				42.2	421.4	+ 52.0
ด่านขุนทด	Dan Khun Thot				10.2	8.0			18.2	302.5	-118.3
โนนไทย	Non Thai			2.4	0.6	38.7	0.9		42.6	236.9	-203.2
โนนสูง	Non Sung	9.8		19.0		81.8			110.6	379.9	-126.5
พิมาย	Phimai	29.5	31.0	39.6	13.5	66.5			180.1		
สีคิ้ว	Sikhiu			4.0		13.4			17.4	255.1	-173.4
สูงเนิน	Sung Noen	33.2		3.8	21.3	28.5	10.7		97.5	485.9	+ 49.8
ปักธงชัย	Pak Thong Chai	13.1		0.9	17.8	12.3	8.4		52.5	441.8	+ 22.2
ชัยชัย	Chok Chai*			0.7	45.2	10.5	10.1		66.5	434.2	+ 10.1
ครบุรี	Khon Buri			5.3	48.6	10.1	37.9		101.9	305.5	-102.5

สถานีฝน	Station	วันที่และจำนวนน้ำฝนเป็นมิลลิเมตร Date and amount of rainfall in millimeters							ฝนรวม มม. Total rainfall mm.	ฝนรวมตั้งแต่ 1 มกา Accumulative rain since 1 Januar	
		กรกฎาคม July								ปริมาณ มม. Amount mm.	สูงต่ำกว่า Above below Normal
		2	3	4	5	6	7	8			
74 **บุรีรัมย์**	**BURI RAM**			34.5					34.5	447.6	- 85.4
75 บุทไธสง	Phutthaisong										
76 สตึก	Satuk			18.1		5.2			23.3	314.6	-230.1
77 ลำปลายมาศ	Lam Phai Mat			4.2					4.2	441.8	-121.8
78 นางรอง	Nang Rong			40.2	15.5	89.7			145.4	368.4	-106.9
79 **สุรินทร์**	**SURIN***	2.8		9.7	4.4	20.3		0.1	37.3	366.7	-158.8
80 รัตนบุรี	Rattanaburi			71.6		1.3			72.9	335.4	-192.8
81 ท่าตูม	Tha Tum	13.0		56.4	1.0	1.4		0.5	72.3	437.9	- 33.1
82 ศีขรภูมิ	Sikhoraphum			66.0					66.0	321.5	-192.5
83 ปราสาท	Prasat			20.4					20.4	299.2	-174.4
84 สังขะ	Sangkha			5.6					5.6	180.0	-267.8
85 **ศรีสะเกษ**	**SI SA KET**			73.2		16.7			89.9	499.9	- 7.3
86 ราษีไศล	Rasi Salai			69.9		11.7			81.6	315.6	-188.3
87 กันทรารมย์	Kanthararom			40.3		4.3			44.6	480.6	- 7.3
88 ขุขันธ์	Khukhan	25.0		25.0					50.0	335.7	-115.4
89 ขุนหาญ	Khun Han			72.0					72.0		
90 กันทรลักษ์	Kantharalak			30.3					30.3	429.6	-104.5
91 **อุบลราชธานี**	**UBON RATCHATHANI***		7.5	73.5		68.1	7.8	1.7	158.6	575.4	- 98.0
92 เขมราฐ	Khemarat			4.5			74.6		79.1	494.9	-121.8
93 อำนาจเจริญ	Amnat Charoen			12.0			40.0		52.0	316.1	-333.1
94 ยโสธร	Yasothon						22.6		22.6	427.7	-164.3
95 ตระการพืชผล	Trakan Phutphon		5.0	3.9		8.5	42.5		59.9	602.8	+ 18.2
96 มหาชนะชัย	Maha Chana Chai	13.1		28.5		2.5	2.1		46.2	446.8	-181.4
97 เขื่องใน	Khuang Nai	13.4		37.8					51.2		
98 โขงเจียม	Khong Chiam			22.9		16.1	16.2		55.2	464.7	-283.2
99 เดชอุดม	Det Udom		25.5	98.9		12.5	2.6		139.5	541.4	- 92.5
100 บุณฑริก	Buntharik		8.9						8.9		
ภาคกลาง	**CENTRAL PART**										
1 **นครสวรรค์**	**NAKHON SAWAN***	34.6		0.1	1.6		2.0	2.8	41.1	457.0	- 6.0
2 บรรพตพิสัย	Banphot Phisai	1.2			27.4				28.6	321.4	- 32.4
3 ชุมแสง	Chumsaeng										
4 หนองบัว	Nong Bua										
5 ลาดยาว	Lat Yao			5.7	3.2				8.9	500.3	+157.3
6 ท่าตะโก	Tha Tako				49.6				49.6	461.1	+ 35.6
7 พยุหคีรี	Phayuha Khiri										
8 ตากฟ้า	Takhfa	5.8		19.3			36.7		61.8	381.3	- 97.3
9 **อุทัยธานี**	**UTHAI THANI**		21.5	35.4	1.1				58.0	336.5	- 47.0
10 สว่างอารมณ์	Sawang Arom	10.2			35.8				46.0	529.9	+119.9
11 บ้านไร่	Ban Rai			30.0		97.2	25.3		152.5	443.5	+ 74.9
12 ทัพทัน	Thap than				37.1				37.1	497.4	+ 43.7
13 หนองฉาง	Nong Chang		24.7		12.5				37.2	494.9	- 25.2

สถานีฝน	Station	วันที่และจำนวนน้ำฝนเป็นมิลลิเมตร Date and amount of rainfall in millimeters							ฝนรวม มม. Total rainfall mm.	ฝนรวมตั้งแต่ 1 มกราคม Accumulative rainfall since 1 January	
		กรกฎาคม July								ปริมาณ มม. Amount mm.	สูงต่ำกว่าปกติ Above or below Normal
		2	3	4	5	6	7	8			
หนองขาหย่าง	Nong Khayang										
ชัยนาท	CHAI NAT	0.7		19.2	25.2				45.1	315.7	- 32.4
มโนรมย์	Manorom										
วัดสิงห์	Wat Sing	2.3		1.5	10.0				13.8	190.0	-258.3
หันคา	Hankha		6.1		3.0				9.1		
สิงห์บุรี	SING BURI		5.2				4.3		9.5	222.4	-176.7
อินทร์บุรี	In Buri		48.7		21.4		8.3		74.8		
บางระจัน	Bang Rachan		7.8	20.1	1.5		4.3		33.7	283.9	-170.1
พรหมบุรี	Phrom Buri										
ลพบุรี	LOP BURI*	3.0			2.0		12.0		17.0	343.6	-202.7
บ้านหมี่	Ban Mi		4.6		1.2		8.0		13.8	286.8	-122.8
บัวชุม	Bua Chum*	34.1	39.8	6.8		3.5	1.0		85.2	381.9	-133.6
ชัยบาดาล	Chai Badan	1.6	116.8			3.8	0.2		122.4	554.3	+102.1
พัฒนานิคม	Phatthana Nikhom				43.2		15.3		58.5	210.9	-294.2
โคกสำโรง	Khok Samrong	30.5	9.5		14.1				54.1	313.5	- 66.2
ท่าวุ้ง	Tha Wung						20.9		20.9	321.5	-186.6
สุพรรณบุรี	SUPHAN BURI*	2.6		3.0	0.9	1.1	10.1		17.7	469.4	+ 11.0
เดิมบางนางบวช	Doembang Nangbuat				28.2				28.2	245.2	-133.6
สามชุก	Sam Chuk		6.8		8.2		33.3		48.3	253.1	-138.0
ดอนเจดีย์	Don Chedi		7.5	1.8	26.0				35.3	189.6	-157.9
ศรีประจันต์	Si Phrachan										
อู่ทอง	U Thong	23.8			2.7				26.5	184.3	-167.5
บางปลาม้า	Bang Pa Ma	1.2			1.2		4.1		6.5	366.8	+ 37.3
สองพี่น้อง	Song Phi Nong										
อ่างทอง	ANG THONG				33.5		20.0		53.5	478.7	- 25.2
โพธิ์ทอง	Pho Thong										
ไชโย	Chaiyo										
วิเศษชัยชาญ	Wiset Chai Chan				5.7	5.2	4.6		15.5	339.0	-178.3
ป่าโมก	Pa Mok	5.8			4.2	3.5			13.5	291.0	-157.1
สระบุรี	SARABURI	6.9	2.4		16.8	3.4	25.4		54.9	512.8	-103.2
พระพุทธบาท	Phra Phutthabat				34.0	32.6			66.6		
บ้านหมอ	Ban Mo	9.3			12.0		34.8		56.1	381.3	-123.6
เสาไห้	Sao Hai				46.8		34.6		81.4	395.9	-216.2
แก่งคอย	Kaeng Khio	2.9	4.8		9.4	5.0	40.0		62.1	570.8	+ 29.8
หนองแค	Nong Khae	5.1	23.2	0.5	4.4	0.6	9.4		43.2	531.5	- 63.5
พระนครศรีอยุธยา	PHRA NAKHON SI AYUTTHAYA		7.2		4.9	11.2	5.8		29.1	370.1	- 76.9
ท่าเรือ	Tha Rua	1.2		3.6	39.7	0.3	13.6		58.4	455.6	-147.3
ผักไห่	Phak Hai	6.2			0.7		21.1		28.0	442.6	- 89.2
บางบาล	Bang Ban	9.4	7.7	2.1		12.2			31.4	362.9	-191.5
เสนา	Sena		10.3	1.1					11.4	259.3	-267.9
บางไทร	Bang Sai	10.1	16.3	4.0					30.4	327.7	-211.4

สถานีฝน	Station	วันที่และจำนวนน้ำฝนเป็นมิลลิเมตร Date and amount of rainfall in millimeters							ฝนรวม มม. Total rainfall mm.	ฝนรวมตั้งแต่ 1 มก Accumulative rai since 1 Janu	
		กรกฎาคม July								ปริมาณ มม. Amount mm.	สูงต่ำ Abov belo Norm
		2	3	4	5	6	7	8			
55 บางปะอิน	Bang Pa-in	11.8	26.1						37.9	339.5	-193.
56 **ปทุมธานี**	**PATHUM THANI**			16.2		9.6			25.8	204.3	-292.
57 หนองเสือ	Nong Sua					16.8			16.8	312.8	-277.
58 ธัญบุรี	Thanyaburi			4.9		3.7			8.6	365.8	-184.
59 รังสิต	Rangsit			7.2		16.5			23.7	385.3	-149.
60 ลำลูกกา	Lam Luk Ka										
61 **นนทบุรี**	**NONTHABURI**					9.7			9.7	454.2	+104.
62 บางบัวทอง	Bang Bua Thong			37.2	1.5				38.7	341.9	-112.
63 **ธนบุรี**	**THON BURI**			1.2					1.2		
64 ตลิ่งชัน	Taling Chan										
65 บางขุนเทียน	Bang Khun Thian										
66 ราษฎร์บูรณะ	Rat Burana										
67 **พระนคร**	**PHRA NAKHON***		0.1	T	T	2.1	0.1	T	2.3	400.6	-135.
68 สนามบินดอนเมือง	Don Muang Airport*			4.6	T	2.9			7.5	269.0	-258.
69 บางเขน	Bang Khen			1.1	2.6	3.4			7.1	282.6	-222.
70 มีนบุรี	Min Buri				3.7	4.6			8.3	407.5	-106.
71 ลาดกระบัง	Lat Krabang										
72 ศูนย์วิจัยบางนา	Bangk Na*			0.5	T	2.7	T	11.1	14.3	354.6	
73 **กาญจนบุรี**	**KANCHANABURI***	1.4	T		7.0	4.4	0.3	0.8	13.9	343.6	- 52.
74 สังขละบุรี	Sangkhla Buri										
75 เพ็ชรบูรณ์	Pilok	24.0	34.5	113.8					172.3	1543.9	
76 ทองผาภูมิ	Thong Pha Phum*	10.5	23.4	3.4	10.7	11.0	1.5	17.2	77.7	891.1	+221.
77 ศรีสวัสดิ์	Si Sawat										
78 ไทรโยค	Sai Yok										
79 พนมทวน	Phanom Thuan	T									
80 ท่าม่วง	Tha Muang	3.5		7.6		5.6			16.7	255.7	- 49.
81 **นครปฐม**	**NAKHON PATHOM**		22.8			T			22.8	293.9	-142.
82 บางเลน	Bang Len										
83 นครชัยศรี	Nakhon Chaisi			4.4	3.3	0.6			8.3	322.6	- 37.
84 **ราชบุรี**	**RATCHABURI**	3.8							3.8		
85 บ้านโป่ง	Ban Pong	45.5	4.0		5.6				55.1	359.2	+ 37.
86 โพธาราม	Photharam	1.1	9.6		4.8				15.5	336.0	- 89.
87 ดำเนินสะดวก	Damnoen Saduak										
88 ปากท่อ	Pak Tho		2.7	6.3	4.4	1.1			14.5	317.7	- 34.
89 **สมุทรสงคราม**	**SAMUT SONGKHRAM**	1.3	9.0	29.8	6.0	9.0			55.1	398.5	+ 86.
90 บางคนที	Bang Khonthi	7.1			8.1				15.2		
91 อัมพวา	Amphawa			38.9	6.5	9.5			54.9		
92 **สมุทรสาคร**	**SAMUT SAKHON**		14.1	2.9	1.9	5.9			24.8	371.0	- 85.
93 กระทุ่มแบน	Kratum Baen										
94 **สมุทรปราการ**	**SAMUT PRAKAN**			5.0					5.0	375.7	-160.
95 บางพลี	Bang Phli					4.5			4.5	329.0	-247.

สถานีฝน	Station	วันที่และจำนวนน้ำฝนเป็นมิลลิเมตร Date and amount of rainfall in millimeters							ฝนรวม มม. Total rainfall mm.	ประมาณน้ำฝนตั้งแต่ต้นปีถึงวันนี้ Accumulative rainfall since 1 January	
		กรกฎาคม July								ปีนี้มาก มม. Amount mm.	สูงหรือต่ำกว่าปกติ Above or below Normal
		2	3	4	5	6	7	8			
ภาคตะวันออก	**EASTERN PART**										
นครนายก	NAKHON NAYOK	40.8				39.7	27.6		108.1	761.8	+ 55.9
บ้านนา	Ban Na				16.9		31.1		48.0	489.2	-245.0
ปากพลี	Pak Phli	42.7		5.2	34.1		30.5		112.5	582.1	-107.2
องครักษ์	Ongkharak				5.1	30.4	3.8		39.3	619.4	- 25.7
ปราจีนบุรี	PRACHIN BURI *	9.8	T	4.1	25.6	18.9	28.0		86.4	763.7	- 55.5
ประจันตคาม	Prachantakham	19.0			30.7				49.7		
บ้านสร้าง	Ban Sang			T	5.9	22.2	15.5		43.6	542.4	- 43.0
ศรีมหาโพธิ	Si Maha Phot	2.1		2.1		30.2	36.7		71.1	577.9	- 89.2
กบินทร์บุรี	Kabin Buri*	1.5	0.1	10.0	29.4	1.4	29.3		71.7	544.2	- 14.1
สระแก้ว	Sa Kaeo			35.7	31.1	4.4	13.8		85.0	601.4	- 89.7
วัฒนานคร	Watthana Nakhon	0.6			54.2	18.4	1.7		74.9	369.5	-229.3
อรัญประเทศ	Aranyaprathet *	3.2		0.9	48.7	9.5	3.1		65.4	348.3	-261.3
ฉะเชิงเทรา	**CHACHOENGSAO**				1.0	3.5			4.5	402.5	- 61.2
บ้านโพธิ์	Ban Pho										
ชลบุรี	**CHON BURI ***			2.1	2.9	5.4	T	8.5	18.9	369.6	-117.8
พานทอง	Phan Thong								0.0	262.9	-172.4
บ้านบึง	Ban Bung								0.0	352.6	-126.0
เกาะสีชัง	Ko Sichang *			8.9	T	T	1.3		10.2	231.4	-218.5
ศรีราชา	Si Racha			11.2					11.2	277.4	-173.0
สัตหีบ	Sattahip *	1.1	0.4		3.7	3.8	T		9.0	487.4	- 46.8
ระยอง	**RAYONG**	5.5	1.3		0.6	0.8			8.2	603.6	- 9.5
บ้านค่าย	Ban Khai								0.0	734.0	+141.7
แกลง	Klaeng	14.0	11.1	9.5	5.8	4.0			44.4	826.4	- 26.5
จันทบุรี	**CHANTHABURI ***	28.9	3.6	90.2	29.8	4.1	1.6	16.8	165.0	1057.3	-229.2
ท่าใหม่	Tha Mai	33.6	6.8	31.9	112.5				184.8	1036.3	
มะขาม	Makham	38.6	..	50.2	48.2				137.0	737.6	
ตราด	**TRAT**	70.9	56.3	186.7	161.3	18.2	27.7		521.1	2237.5	+727.5
เขาสมิง	Khao Saming	34.2		11.9	90.3				136.4	1364.0	
แหลมงอบ	Laem Ngop	35.5	20.9	44.4	82.5				183.3	1579.7	
คลองใหญ่	Khlong Yai *	54.2	62.6	154.7	176.2	94.8	30.7	13.3	586.5	2182.3	+349.5
ภาคใต้	**SOUTHERN PART**										
เพชรบุรี	**PHETCHABURI**	12.5	0.4	T	3.2	0.4			16.5	351.2	+ 54.2
บ้านแหลม	Ban Laem	4.9	1.2	8.5	2.0				16.6	280.8	
บ้านลาด	Ban Lat	9.8				1.5			11.3	408.7	
ท่ายาง	Tha Yang	7.6				1.4			9.0	339.5	
ชะอำ	Cha - am	21.7			6.9				28.6	217.8	
ประจวบคีรีขันธ์	**PRACHUAP KHIRI KHAN ***	T	1.4	T	9.2	16.2	8.6	20.8	56.2	498.9	+ 57.3
หัวหิน	Hua Hin *		3.1	T	2.9	4.1	0.4		10.5	214.6	- 93.0
ปราณบุรี	Pran Buri				0.4	0.6			1.0	253.9	
ชุมพร	**CHUMPHON ***	2.9	2.2	9.5	5.7	7.2	27.7	34.0	89.2	553.6	-184.6

สถานีฝน	Station	วันที่และจำนวนน้ำฝนเป็นมิลลิเมตร Date and amount of rainfall in millimeters กรกฎาคม July 2	3	4	5	6	7	8	ฝนรวม มม. Total rainfall mm.	ฝนรวมตั้งแต่ 1 มกร Accumulative rainfall since 1 January ปริมาณ มม. Amount mm.	สูงต่ำกว่า Above or below Normal
10 ท่าแซะ	Tha Sac	4.7	7.2	11.9	18.4	3.9	27.6		73.7	531.2	
11 สวี	Sawi	T	36.3	22.3	12.5	3.5	22.7		74.6	309.8	
12 หลังสวน	Lang Suan	6.0							6.0	144.3	
13 สุราษฎร์ธานี	SURAT THANI*	1.8	T	2.5	1.6	20.3	10.3	0.2	36.7	431.9	- 59.9
14 ไชยา	Chaiya		12.6	5.4	4.1		7.8		27.9	597.4	
15 เกาะสมุย	Ko Samui*	T	T	3.7		T	1.7	0.7	6.1	625.9	
16 พุนพิน	Phunphin	9.5	1.3	4.7	1.0	6.1	10.0		32.6	417.6	
17 ท่าฉาง	Tha Chang		14.5						14.5	543.7	
18 กาญจนดิษฐ์	Kanchanadit										
19 บ้านนาสาร	Ban Na San		84.6						84.6	371.2	
20 นครศรีธรรมราช	NAKHON SI THAMMARAT*	T	1.8	6.8	0.6	5.4	0.4	0.3	15.3	470.0	-220.7
21 สิชล	Sichon	10.3	17.7	2.6	6.2				36.8	324.5	
22 ท่าศาลา	Tha Sala		3.3						3.3	413.6	
23 ฉวาง	Chawang	8.2	5.9	13.5		6.5	5.1		39.2	561.3	
24 ทุ่งสง	Thung Song	2.9	9.5	4.3		10.4	17.4		44.5	408.4	
25 ร่อนพิบูลย์	Ron Phibun										
26 ปากพนัง	Pak Phanang										
27 พัทลุง	PHATTHALUNG						16.5		16.5	285.1	-437.2
28 ควนขนุน	Khuan Khanun		4.2				3.9		8.1	399.9	
29 ปากพยูน	Pak Phayun										
30 เขาชัยสน	Khao Chaison				3.1				3.1	463.9	
31 สงขลา	SONGKHLA*	1.2			T	5.2	9.1	T	15.5	479.4	- 55.9
32 รัตภูมิ	Rattaphum						5.5		5.5	463.1	
33 หาดใหญ่	Hat Yai	5.4				0.3			5.7	272.6	
34 สะเดา	Sadao	7.2	6.6				28.4		42.2	937.9	
35 ปัตตานี	PATTANI*				1.1	12.0	7.0		20.1	455.5	+128.0
36 หนองจิก	Nong Chik										
37 ยะหริ่ง	Yaring			32.6		23.1	5.8		61.5	350.7	
38 มายอ	Mayo					53.6			53.6	559.1	
39 โคกโพธิ์	Khok Pho										
40 ปะนาเระ	Panare					1.8	23.5		25.3	335.3	
41 ยะลา	YALA					8.5	11.9		20.4	734.3	
42 ยะหา	Yaha						8.2		8.2	310.5	
43 รามัน	Raman						13.4		13.4	622.6	
44 บันนังสตา	Bannang Satar					3.1	15.8		18.9	646.5	
45 เบตง	Betong						15.2		15.2	667.5	
46 นราธิวาส	NARATHIWAT*			0.1	T	6.7	38.4		45.2	645.2	-116.5
47 ยี่งอ	Yi-ngo										
48 ระแงะ	Rangae										
49 ตากใบ	Tak Bai										
50 สุไหงโกลก	Sungai Kolok	4.9	10.5				35.5		50.9	865.3	

สถานีฝน	Station	วันที่และจำนวนน้ำฝนเป็นมิลลิเมตร Date and amount of rainfall in millimeters							ฝนรวม มม. Total rainfall mm.	ฝนรวมตั้งแต่ 1 มกราคม Accumulative rainfall since 1 January	
		กรกฎาคม July								ปริมาณ มม. Amount mm.	สูงต่ำกว่าปกติ Above or below Normal
		2	3	4	5	6	7	8			
1 ระนอง	RANONG*	46.0	52.6	118.2	32.8	29.5	75.0		354.1	1719.8	+ 39.3
2 กระบุรี	Kra Buri	43.2	64.3		12.5	39.6	42.7		202.3	581.1	
3 พังงา	PHANGNGA		30.0	26.5					56.5	869.3	-266.6
ตะกั่วป่า	Takua Pa	35.4	90.2	73.8	0.5	11.2			211.1	1955.8	
กะปง	Kapong	40.8	96.9	42.5		5.9	23.5		209.6	1608.3	
ท้ายเหมือง	Thai Muang	46.1	9.0	45.2		8.2	14.3		122.8	1487.9	
ตะกั่วทุ่ง	Takua Thung	21.4	21.0				13.2		55.6	1391.7	
ทับปุด	Thap Put	39.1	21.1	28.0					88.2	1012.0	
4 ภูเก็ต	PHUKET*	11.9		0.8	0.1		14.1		26.9	941.4	+155.8
สนามบินภูเก็ต	Phuker Airport*	18.7	0.3	16.1	0.3	5.2	6.8		47.4	1174.6	+114.5
5 กระบี่	KRABI	7.5	15.2	54.8					77.5	713.7	
อ่าวลึก	Ao Luk	14.0	31.5	21.6		8.4	8.4		83.9	843.5	
คลองท่อม	Khlong Tom	6.8	3.1	0.8		1.6			12.3	901.4	
6 ตรัง	TRANG										
สนามบินตรัง	Trang Airport*	33.1	8.4	T	T	0.8	22.5		64.8	1206.1	+297.1
สิเกา	Sikao	6.2	1.7						7.9	1208.6	
ย่านตาขาว	Yan Ta Khao	43.6				7.0	28.9		72.5	1107.4	
ปะเหลียน	Palian	23.6	5.0	5.5	3.9	3.7	10.9		52.6	901.9	
7 สตูล	SATUN	2.1							2.1	302.9	-599.8
ทุ่งหว้า	Thung Wa	20.9	8.0	1.0					29.9	767.4	

อุณหภูมิสูงสุดและต่ำสุดประจำวันที่ ๒ – ๘ กรกฎาคม ๒๕๑๖

Daily Max. and Min. Temperature 2 – 8 July 1973

สถานี	Station	อุณหภูมิสูงสุดและต่ำสุดเป็นองศา ซ. Max. and Min. Temperature in degree C.							เฉลี่ยสูงสุด ต่ำสุด Average Max. Min.	เฉลี่ยในสัปดาห์ Weekly Mean	ปกติประจำเดือน Monthly Normal
		2	3	4	5	6	7	8			
ภาคเหนือ	**NORTHERN PART**										
1 เชียงราย	CHIANG RAI	31.2 22.2	29.2 23.6	30.8 23.5	27.0 22.0	30.6 22.0	32.6 22.8	33.9 23.2	30.8 22.8	26.8	26.9
2 แม่ฮ่องสอน	MAE HONG SON	33.0 23.2	31.0 24.4	32.1 24.0	31.3 23.6	32.0 23.5	34.0 23.8	36.0 24.0	32.8 23.8	28.3	27.1
3 เชียงใหม่	CHIANG MAI	31.5 23.9	33.8 23.6	33.5 24.0	32.5 24.0	30.5 22.9	33.5 23.6	33.5 23.0	32.7 23.6	28.2	27.4
4 น่าน	NAN	32.0 23.5	32.3 24.3	33.6 24.5	28.0 23.7	32.0 22.5	33.7 24.4	34.2 24.3	32.2 23.9	28.1	27.9
5 ท่าวังผา	Tha Wang Pha	32.2 23.9	32.2 23.8	32.9 22.6	31.1 24.1	33.6 22.0	35.2 24.1	35.2 23.4	33.2 23.4	28.3	..
6 ลำปาง	LAMPANG	31.0 23.4	34.2 23.7	34.4 24.5	34.1 24.4	29.6 23.3	34.3 24.1	35.3 24.0	33.3 23.9	28.6	28.0
7 แม่สะเรียง	Mae Sariang	31.1 23.2	31.6 22.8	32.4 23.3	30.3 22.8	30.0 22.5	31.5 21.8	33.2 22.8	31.4 22.7	27.1	26.9
8 แพร่	PHRAE	33.0 23.4	33.6 24.4	33.6 24.4	32.7 25.1	32.1 24.0	33.5 24.5	34.1 24.6	33.2 24.3	28.8	27.4
9 อุตรดิตถ์	UTTARADIT	35.1 24.5	35.7 24.2	35.8 23.9	34.7 24.5	32.7 23.5	35.0 24.0	35.8 24.0	35.0 24.1	29.6	28.8
10 สนามบินอุตรดิตถ์	Uttaradit Airport	33.4 24.0	34.2 24.0	34.5 24.2	33.8 25.2	32.6 24.2	34.0 24.8	::	33.8 24.4	29.1	..
11 ตาก	TAK	33.7 26.6	34.4 25.6	33.4 25.8	33.3 25.7	32.3 25.9	32.8 24.5	32.6 25.5	33.2 25.5	29.3	28.7
12 พิษณุโลก	PHITSANULOK	33.7 23.7	34.7 25.0	34.4 25.0	31.5 25.0	32.4 23.9	34.6 24.0	35.5 25.0	33.8 24.5	29.2	28.4
13 แม่สอด	Mae Sot	30.7 24.2	31.1 23.5	31.8 23.6	30.0 23.4	30.5 23.5	30.8 23.5	30.0 23.5	30.7 23.5	27.1	26.1
14 เพชรบูรณ์	PHETCHABUN	33.4 24.6	33.1 23.4	34.9 24.0	29.1 24.6	33.9 23.3	30.5 22.9	35.4 24.2	32.9 23.9	28.4	27.4
15 หล่มสัก	Lom Sak	32.8 24.5	33.0 24.0	33.6 25.3	28.8 24.8	34.4 23.0	33.5 22.2	:: 23.6	32.7 23.9	28.3	..
16 วิเชียรบุรี	Wichian Buri	33.1 24.0	32.8 24.1	33.9 24.9	31.1 25.4	33.3 24.6	33.0 25.0	33.2 24.2	32.9 24.6	28.8	..
ภาคตะวันออกเฉียงเหนือ	**NORTHEASTERN PART**										
1 หนองคาย	NONG KHAI	33.6 24.9	33.8 25.6	33.2 24.7	29.3 23.1	33.1 23.0	33.7 23.8	32.4 24.4	32.7 24.2	28.5	28.1
2 เลย	LOEI	33.8 23.1	32.0 24.0	32.4 24.0	25.6 24.2	34.0 22.0	33.2 22.2	34.4 24.8	32.2 23.5	27.9	27.1
3 อุดรธานี	UDON THANI	32.5 25.0	33.4 26.5	32.8 25.5	30.6 23.8	33.7 24.7	33.2 23.5	32.4 24.3	32.6 24.8	28.7	28.1
4 สกลนคร	SAKON NAKHON	31.7 24.4	33.8 25.2	34.7 25.7	31.9 22.4	33.7 23.2	31.8 23.2	26.8 23.3	32.0 23.9	28.0	28.1
5 นครพนม	NAKHON PHANOM	31.7 25.3	33.4 26.0	34.0 25.7	32.7 25.4	33.3 24.0	32.4 23.0	25.5 23.8	31.8 24.7	28.3	27.1
6 มุกดาหาร	Mukdahan	32.7 24.1	33.2 25.5	34.2 25.2	31.7 22.9	33.0 24.5	30.2 23.2	25.8 24.0	31.5 24.2	27.9	27.1
7 ขอนแก่น	KHON KAEN	33.5 24.5	36.1 24.5	35.6 25.0	31.0 22.2	34.6 24.1	33.4 23.2	32.8 24.5	33.8 24.0	28.9	28.1
8 โกสุมพิสัย	Kosum Phisai	33.2 22.8	:: 24.4	35.1 ..	30.5 22.7	33.0 24.9	:: 23.7	:: ::	33.0 23.7	28.4	..
9 ร้อยเอ็ด	ROI ET	33.0 24.3	31.4 24.8	33.1 25.3	28.3 21.8	31.8 24.0	30.9 23.6	28.8 24.8	31.0 24.1	27.6	26.1
10 ชัยภูมิ	CHAIYAPHUM	32.5 23.5	32.0 24.2	33.2 24.0	29.9 25.1	33.5 24.1	32.0 23.5	32.4 24.1	32.2 24.1	28.2	27.1
11 อุบลราชธานี	UBON RATCHATHANI	34.5 25.1	33.4 25.6	33.0 25.3	30.3 22.0	31.6 24.9	29.4 22.9	27.4 24.7	31.4 24.4	27.9	27.1
12 สุรินทร์	SURIN	34.7 23.9	33.8 24.6	33.9 24.9	29.5 21.9	34.0 23.5	31.8 23.6	29.8 24.5	32.5 23.8	28.2	28.1
13 ท่าตูม	Tha Tum	35.2 24.4	33.2 23.6	33.7 24.8	28.9 21.7	32.5 23.6	31.1 23.6	29.6 24.7	32.0 23.8	27.9	..
14 นางรอง	Nang Rong	34.9 24.0	34.8 24.3	34.8 24.6	30.4 21.5	32.8 23.8	:: 22.7	:: ::	33.5 23.5	28.5	..

สถานี	Station	อุณหภูมิสูงสุดและต่ำสุดเป็นองศา ซ. Max. and Min. Temperature in degree C. 2	3	4	5	6	7	8	เฉลี่ยสูงสุด ต่ำสุด Average Max. Min.	เฉลี่ยในสัปดาห์ Weekly Mean	ค่าปกติประจำเดือน Monthly Normal
ครราชสีมา	NAKHON RATCHASIMA	35.7 24.8	34.9 23.9	35.3 23.5	30.6 24.4	34.1 24.3	33.2 22.0	33.0 23.9	33.8 23.8	28.8	28.3
ชคชัย	Chok Chai	34.9 24.3	34.1 23.6	33.5 23.4	31.4 24.4	32.8 23.1	32.8 22.3	.. 23.1	33.2 23.5	28.4	..
ภาคกลาง	**CENTRAL PART**										
ครสวรรค์	NAKHON SAWAN	35.0 24.9	34.7 23.5	35.5 25.1	33.4 24.6	32.8 24.1	34.4 24.2	34.8 23.6	34.4 24.3	29.4	29.0
พบุรี	LOP BURI	34.2 24.6	33.6 25.0	34.1 25.0	32.5 25.0	32.6 24.0	33.2 25.0	34.1 23.7	33.5 24.6	29.1	28.3
พรรณบุรี	SUPHAN BURI	34.5 23.7	34.3 24.1	34.5 25.4	32.4 26.0	32.7 24.4	34.0 25.3	33.5 24.6	33.7 24.8	29.3	28.9
าญจนบุรี	KANCHANABURI	34.2 25.3	34.0 24.7	34.2 24.3	33.3 25.8	33.2 23.5	33.2 23.6	33.4 25.4	33.6 24.6	29.1	28.5
องผาภูมิ	Thong Pha Phum	30.9 23.8	30.2 23.9	30.5 23.6	29.6 23.1	32.3 22.6	30.5 23.0	29.8 22.7	30.5 23.2	26.9	..
นามบินดอนเมือง	Dong Muang Airport	34.0 25.0	33.3 25.5	34.0 26.0	31.5 25.2	31.2 24.8	32.5 25.6	33.8 26.0	32.9 25.4	29.2	28.8
ระนคร	PHRA NAKHON	34.1 25.5	32.5 25.6	33.8 25.3	31.9 26.2	31.9 25.4	33.0 25.8	34.0 25.6	33.0 25.6	29.3	28.5
นย์วิจัย ฯ บางนา	Bang Na	33.8 25.2	33.5 25.3	34.1 25.4	32.7 25.6	33.0 24.8	33.0 25.1	34.5 25.7	33.5 25.3	29.4	..
ภาคตะวันออก	**EASTERN PART**										
ราจีนบุรี	PRACHIN BURI	33.1 25.5	32.6 24.8	33.4 25.5	30.8 25.6	31.5 23.5	32.0 23.7	30.5 24.0	32.0 24.6	28.3	28.2
บินทร์บุรี	Kabin Buri	33.1 25.0	32.3 24.9	33.5 25.1	30.9 24.7	30.5 22.8	30.8 24.2	.. 23.5	31.9 24.3	28.1	..
รัญประเทศ	Aranyaprathet	35.3 24.6	33.2 24.5	34.3 24.5	28.8 24.8	31.5 22.8	31.5 24.0	31.5 23.8	32.3 24.1	28.2	28.0
ลบุรี	CHON BURI	33.7 25.4	33.0 25.7	33.0 26.3	32.7 25.2	31.5 25.7	31.5 24.0	32.3 27.2	32.5 25.6	29.1	28.4
าะสีชัง	Ko Si Chang	32.0 26.2	32.2 27.4	32.4 27.6	31.5 24.9	29.9 25.5	30.7 27.1	32.8 27.5	31.6 26.6	29.1	28.8
ัศหีบ	Sattahip	32.6 25.0	31.6 24.6	32.0 26.3	31.7 27.0	30.2 24.3	30.5 27.8	32.3 26.4	31.7 25.9	28.8	29.3
ะยอง	RAYONG	32.2 26.3	30.5 25.3	31.8 28.1	30.5 27.6	30.0 26.7	.. 25.5	.. ..	31.0 26.6	28.8	..
นทบุรี	CHANTHABURI	31.8 24.0	30.5 24.0	31.2 24.3	27.5 23.7	28.4 24.2	30.2 23.9	30.4 25.4	30.0 24.2	27.1	27.3
ลองใหญ่	Khlong Yai	31.0 23.5	30.0 23.2	29.2 23.6	28.3 22.5	26.5 23.2	26.6 23.6	29.6 25.7	38.7 23.6	26.2	26.9
ภาคใต้	**SOUTHERN PART**										
วหิน	Hua Hin	32.5 24.6	32.5 24.5	32.4 24.7	29.5 24.9	30.2 23.8	31.6 24.2	33.0 25.0	31.6 24.5	28.1	28.5
ระจวบคีรีขันธ์	PRACHUAP KHIRI KHAN	33.1 24.5	32.5 25.5	31.3 24.8	27.4 25.7	28.0 24.0	28.3 23.8	29.3 23.3	30.0 24.5	27.3	28.1
ุมพร	CHUMPHON	31.5 24.1	31.0 23.9	25.2 23.8	26.2 24.1	27.4 23.6	27.5 23.8	26.7 23.9	27.9 23.9	25.9	27.3
าษฎร์ธานี	SURAT THANI	31.1 24.0	32.4 23.8	27.2 23.1	29.2 23.0	30.8 24.2	29.4 24.0	28.8 23.1	29.8 23.6	26.7	27.8
าะสมุย	Ko Samui	31.2 23.6	31.8 25.9	29.0 24.5	28.0 24.7	29.2 26.4	28.5 26.6	28.1 24.8	29.4 25.2	27.3	..
ครศรีธรรมราช	NAKHON SI THAMMARAT	33.1 22.3	32.5 22.8	31.5 24.6	30.9 22.8	31.4 24.4	31.4 23.9	31.4 23.0	31.7 23.4	27.6	28.0
งขลา	SONGKHLA	31.8 24.5	34.7 23.7	34.8 23.8	31.8 25.1	33.5 24.0	33.0 23.6	32.7 23.3	33.2 24.0	28.6	28.3
ัตตานี	PATTANI	32.0 23.4	29.9 23.3	33.4 23.8	31.4 24.3	33.1 24.2	33.5 22.7	32.7 22.3	32.3 23.4	27.9	27.8
ราธิวาส	NARATHIWAT	32.4 24.4	33.8 23.5	33.6 24.2	30.0 25.0	32.0 24.4	31.5 22.9	32.4 21.9	32.2 23.8	28.0	27.3
ะนอง	RANONG	29.9 22.5	28.5 22.6	25.3 24.3	27.5 21.7	27.3 23.6	25.8 23.3	.. 22.9	27.4 23.0	25.2	26.5
ูเก็ต	PHUKET	28.1 23.8	31.0 24.1	30.4 25.9	31.0 23.9	32.0 24.9	32.2 25.2	29.6 23.8	30.6 24.5	27.6	27.5
นามบินภูเก็ต	Phuket Airport	28.5 23.7	29.5 23.7	29.0 25.2	29.2 22.4	30.5 26.2	30.3 24.9	29.7 23.4	29.5 24.2	26.9	27.4
นามบินตรัง	Trang Airport	29.2 22.8	31.8 22.7	31.8 24.2	32.8 23.9	32.2 24.2	31.8 24.2	30.7 23.1	31.5 23.6	27.6	27.2

แก้ไขเพิ่มเติมรายงานจำนวนน้ำฝนเนื่องจากได้รับรายงานภายหลัง สำหรับรายงานอากาศประจำสัปดาห์ ฉบับที่ ๒๖/๒๕๑๖

Corrections for late rainfall data reports in weekly weather report No. 26/1973

	สถานีฝน	Station	วันที่และจำนวนน้ำฝนเป็นมิลลิเมตร Date and amount of rainfall in millimeters							ฝนรวม มม. Total rainfall mm.	ฝนรวมตั้งแต่ 1 มกราคม Accumulative rainfall since 1 January	
			มิถุนายน June			กรกฎาคม July					ปริมาณ มม. Amount mm.	สูงต่ำกว่าปกติ Above or below Normal
			25	26	27	28	29	30	1			
	ภาคเหนือ	NORTHERN PART										
2	แม่สาย	Mae Sai							34.6	81.2	602.0	+ 40.
3	เชียงแสน	Chiang Saen							25.3	101.7	606.0	+113.
4	เชียงของ	Chiang Khong							15.0	75.8	525.7	+ 29.
6	แม่สรวย	Mae Suai					31.5		26.2	66.2	631.8	+209.
23	แม่แตง	Mae Taeng							10.3	20.1	522.4	+141.
24	แม่ริม	Mae Rim							8.1	27.9	416.8	+ 48.
25	สันทราย	San Sai							10.9	33.3	374.0	- 8.
26	ดอยสะเก็ด	Doi Saket							6.8	12.4	294.4	- 50.
28	ฮางดง	Hang Dong							20.2	30.2	336.8	- 10.
29	สารภี	Saraphi							35.5	51.0	218.8	
30	สันป่าตอง	San Pa Tong							28.2	28.2	375.7	+ 38.
31	จอมทอง	Chon Thong							13.2	13.2	345.2	+ 45.
33	ลำพูน	LAMPHUN							10.6	10.6	381.6	+ 57.
34	ป่าซาง	Pa Sang							3.6	5.3	354.2	+ 41.
35	ลี้	Li							3.4	43.9	469.4	+ 33.
38	แจ้ห่ม	Chae Hom							26.4	26.4	353.0	+ 29.
39	เกาะคา	Ko Kha							15.4	24.7	351.6	- 43.
40	สบปราบ	Sop Prap							1.9	2.6	415.2	+ 8.
51	ปัว	Pua							36.8	67.6	599.3	+157.
71	นครไทย	Nakhon Thai							12.2	14.3		
72	พรหมพิราม	Phrom Phiram							16.4	24.2		
73	วังทอง	Wang Thong							32.0	32.0	445.3	- 23.
74	บางกระทุ่ม	Bang Kratum							28.2	37.7	729.7	+227.
87	ชนแดน	Chon Daen							6.6	6.6	471.0	+ 56.
88	หนองไผ่	Nong Phai							5.2	5.2	342.3	-134.
	ภาคตะวันออกเฉียงเหนือ	NORTHEASTERN PART										
3	ท่าลี่	Tha Li							28.9	87.8	546.6	+208.
14	กุมภวาปี	Kumphawapi							19.8	22.6	361.0	- 91.
20	พรรณานิคม	Phanna Nikhom							2.8	17.7	529.4	-141.
23	ท่าอุเทน	Tha Uthen							6.3	114.7	927.8	+104.
24	นาแก	Na Kae					23.4		12.3	35.7	726.5	+191.
27	กาฬสินธุ์	KALASIN							35.5	81.4	505.5	- 27.
28	ยางตลาด	Yang Talat							68.7	100.1	442.3	- 43.
31	กมลาไสย	Kamalasai							2.7	11.3	404.9	- 86.

สถานีฝน	Station	วันที่และจำนวนน้ำฝนเป็นมิลลิเมตร Date and amount of rainfall in millimeters							ฝนรวม มม. Total rainfall mm.	ฝนรวมตั้งแต่ 1 มกราคม Accumulative rainfall since 1 January	
		มิถุนายน June			กรกฎาคม July					ปริมาณ มม. Amount mm.	สูงต่ำกว่าปกติ Above or below Normal
		25	26	27	28	29	30	1			
เกษตรวิสัย	Kaset Wisai							4.1	21.2	359.7	-141.4
เชียงยืน	Chiang Yun							39.4	44.8	222.9	-295.7
กันทรวิชัย	Kantharawichai							22.2	35.4	346.5	-105.0
โกสุมพิสัย	Kosum Phisai*							50.8	66.2	402.5	-137.5
วาปีปทุม	Wapi Pathum							47.8	67.3	519.5	+103.0
หนองสองห้อง	Nong Song Hong							15.0	61.5	204.6	-384.3
คอนสวรรค์	Khon Sawan							2.9	42.3	272.4	-182.0
จัตุรัส	Chatturat							24.5	40.8	325.8	-184.2
บำเหน็จณรงค์	Bamnet Norong							58.2	83.7	499.6	+ 15.5
ดานขุนทด	Dan Khun Thot							6.6	22.8	379.2	+ 20.7
โคนไทย	Non Thai							10.4	30.5	194.3	-211.5
สีคิ้ว	Sikhiu							15.3	15.3		
สูงเนิน	Sung Noen							46.7	69.7	388.4	- 45.4
นางรอง	Nong Rong*							14.0	14.8	223.0	-245.6
<u>ภาคกลาง</u>	<u>CENTRAL PART</u>										
ตาคลี	Takhli							19.8	50.5	319.5	-127.4
หนองฉาง	Nong Chang							5.8	21.7	257.7	- 23.2
มโนรมย์	Monorom							27.3	58.6	287.9	-109.1
วัดสิงห์	Wat Sing							11.1	18.3	176.2	-246.8
หันคา	Hankha							39.0	62.7		
สิงห์บุรี	SING BURI							5.9	5.9	212.9	-156.7
อินทรบุรี	In Buri							23.2	23.2		
บางระจัน	Bang Rachan							7.1	7.1	250.2	-171.6
ดอนเจดีย์	Don Chedi							22.6	22.6	154.3	-165.3
อู่ทอง	U Thong							4.2	4.2	157.8	-177.6
บางปลาม้า	Bang Pa Ma							10.7	51.4	360.3	+ 67.6
วิเศษชัยชาญ	Wiset Chai Chan							20.3	20.3	323.5	-167.9
สระบุรี	SARABURI							10.4	10.4	457.9	- 95.7
หนองแค	Nong Khae							32.5	70.9	488.3	- 53.2
พระนครศรีอยุธยา	PHRA NAKHON SI AYUTHAYA							12.1	12.1	341.0	- 68.9
บางบาล	Bang Ban							22.1	30.6	331.5	-170.5
บางไทร	Bang Sai						25.9	6.0	31.9	297.3	-184.5
นนทบุรี	NONTHABURI							8.9	39.6	444.5	+123.0
บางบัวทอง	Bang Bua Thong							5.7	5.7	303.2	-112.9
บางเลน	Ban Len							17.0	45.0	220.0	-137.2
ราชบุรี	RATCHABURI							7.8	37.8		
บานโป่ง	Ban Pong							8.6	22.8	304.1	+ 8.5

	สถานีฝน	Station	วันที่และจำนวนน้ำฝนเป็นมิลลิเมตร Date and amount of rainfall in millimeters							ฝนรวม มม. Total rainfall mm.	ฝนรวมตั้งแต่ 1 มก Accumulative rai since 1 Janu	
			มิถุนายน June			กรกฎาคม July					ปริมาณ มม. Amount mm.	สูงต่ำก Above bei Nor
			25	26	27	28	29	30	1			
86	โพธาราม	Photharam							34.7	46.7	320.5	
92	สมุทรสาคร	SAMUT SAKHON							10.2	77.4	346.2	- 82
	ภาคตะวันออก	EASTERN PART										
1	นครนายก	NAKHON NAYOK							9.4	12.6	653.7	+ 29
2	บานนา	Ban Na							16.2	22.7	441.2	-235
3	ปากพลี	Pak Phli							10.8	41.3	469.6	-142
4	องครักษ์	Ongkharak							1.4	5.4	580.1	- 13
10	สระแกว	Sa Kaeo							50.5	57.2	516.4	
11	วัฒนานคร	Watthana Nakhon							8.5	27.6	294.6	-254
21	ระยอง	RAYONG							17.1	18.3	595.4	+141
23	แกลง	Klaeng							20.0	113.5	782.0	
25	ทาใหม	Tha Mai							12.1	32.0	851.5	
27	ตราด	TRAT							52.9	186.0	1716.4	+363
29	แหลมงอบ	Laem Ngop							118.6	179.8	1396.4	
	ภาคใต	SOUTHERN PART										
10	ทาแซะ	Tha Sae							39.7	42.1	457.5	
14	ไชยา	Chaiya							31.2	101.3	567.5	
16	พุนพิน	Phunpnin							36.7	44.5	385.0	
17	ทาฉาง	Tha Chang							37.4	66.0	529.2	
23	ชุวาง	Chawang							4.3	118.3	522.1	
24	ทุงสง	Thung Song							35.5	44.8	363.9	
34	สะเดา	Sadao							18.2	21.3	895.7	
51	ระนอง	RANONG*							42.1	167.4	1365.7	-150
52	กระบุรี	Kra Buri							22.4	42.0	378.8	
54	ตะกั่วปา	Takua Pa							73.5	433.7	1744.7	
55	กะปง	Kapong						11.7	26.5	185.3	1398.7	
56	พายุเหมือง	Thai Muang							26.3	194.5	1365.1	
57	ตะกั่วทุง	Takua Thung							44.7	171.9	1336.1	
58	ทับปุด	Thap Put							23.5	55.2	923.8	
61	กระบี่	KRABI							80.2	109.8	636.2	
62	อาวลึก	Ao Luk							5.4	29.2	759.6	
63	คลองทอม	Khlong Tom							60.7	95.8	889.1	
66	สิเกา	Sikao					12.7	44.0	36.6	357.3	1200.7	
68	ปะเหลียน	Palian							8.6	153.9	849.3	
69	สตูล	SATUN							26.9	31.4	300.8	-550
70	ทุงหวา	Thung Wa							20.8	113.0	737.5	

16-93

กรมอุตุนิยมวิทยา กระทรวงคมนาคม

รายงานอากาศประจำสัปดาห์ ระหว่างวันที่ ๙ – ๑๕ กรกฎาคม ๒๕๑๖

และ

การคาดหมายลักษณะอากาศ ระหว่างวันที่ ๑๖ – ๒๒ กรกฎาคม ๒๕๑๖

ฉบับที่ ๒๘/๒๕๑๖

นาวาเอก ดร. เจริญ เจริญรัชต์ภาคย์

อธิบดีกรมอุตุนิยมวิทยา

ATMOSPHERIC SCIENCES
LIBRARY
JUL 1973
U.S. Dept. of Commerce

METEOROLOGICAL DEPARTMENT

MINISTRY OF COMMUNICATIONS

BANGKOK, THAILAND

WEEKLY WEATHER REPORT

DURING THE PERIOD 9 – 15 JULY 1973

AND

WEATHER OUTLOOK

DURING 16 – 22 JULY 1973

No. 28/1973

Charoen Charoen - rajapark

Captain R.T.N.

Director – General

หมายเหตุ

๑. <u>สถานีของกรมอุตุนิยมวิทยา</u> (ที่มีเครื่องหมาย *) ทำการตรวจวัดจำนวนฝนตกเวลา ๐๗.๐๐ น.ทุก ๆ วัน โดยเจ้าหน้าที่ของกรมอุตุนิยมวิทยา ดังนั้น จำนวนฝนรายวันในรายงานเล่มนี้ หมายถึงปริมาณฝนรวมในช่วงเวลา ๒๔ ชม. ตั้งแต่เวลา ๐๗.๐๐ น.ของวันที่แจ้งไว้ในรายงานจนถึงเวลา ๐๗.๐๐ น.ของวันรุ่งขึ้น

๒. <u>สถานีฝน</u> (ที่ไม่มีเครื่องหมาย *) ตามอำเภอหรือจังหวัด ทำการตรวจวัดจำนวนฝนตกเวลา ๐๙.๐๐ น. ทุก ๆ วัน โดยเจ้าหน้าที่ที่อยู่ในอำเภอหรือจังหวัดที่ได้รับการแต่งตั้งจากกรมอุตุนิยมวิทยา ดังนั้น จำนวนฝนรายวัน หมายถึงปริมาณฝนรวมในช่วงเวลา ๒๔ ชม. ตั้งแต่เวลา ๐๙.๐๐ น.ของวันที่แจ้งไว้ในรายงานจนถึงเวลา ๐๙.๐๐ น.ของวันรุ่งขึ้น

๓. <u>ข้อมูลฝนและอุณหภูมิ</u> ที่พิมพ์ในรายงานประจำสัปดาห์เล่มนี้ เป็นผลการตรวจวัดฝนที่เจ้าหน้าที่ผู้ทำการตรวจรายงานส่งมายังกรมอุตุนิยมวิทยาทุก ๆ วัน ภายหลังการตรวจดังนี้.—

- สถานีของกรมอุตุนิยมวิทยา ส่งรายงานทางวิทยุสื่อสารและโทรเลข
- สถานีฝนตามอำเภอหรือจังหวัด ส่งรายงานทางโทรเลข

รายงานดังกล่าวนี้จะส่งมาถึงกรมอุตุนิยมวิทยาตั้งแต่เวลาประมาณ ๐๗.๐๐ น. จนถึงเวลา ๑๙.๐๐ น. ทุก ๆ วัน

๔. <u>ข้อมูลต่าง</u> ๆ เหล่านี้ได้ดำเนินการจัดพิมพ์จากรายงานที่ได้รับทางวิทยุสื่อสารและโทรเลข โดยยังไม่ได้ทำการตรวจสอบ เพื่อสนองความต้องการแก่ผู้ใช้อย่างรีบด่วน ดังนั้น ผู้ใช้จึงควรพิจารณาข้อมูลก่อนที่จะนำไปใช้ หากมีข้อสงสัยประการใด โปรดติดต่อสอบถามเจ้าหน้าที่แผนกสถิติฝน กองอุตุนิยมวิทยาอุทก

๕. <u>สัญลักษณ์ต่าง</u> ๆ มีความหมายดังต่อไปนี้.—

ช่องว่าง	แสดงว่า	ไม่มีฝนหรือยังไม่ได้รับรายงานประจำวัน
T	"	ฝนตกเล็กน้อยวัดได้ไม่ถึง ๐.๑ มม.
*	"	เป็นสถานีของกรมอุตุนิยมวิทยา

กองอุตุนิยมวิทยาอุทก กรมอุตุนิยมวิทยา
บางกะปิ กรุงเทพมหานคร

โทร. ๙๑๖๐๕๒, ๙๑๐๑๗๙

การคาดหมายลักษณะอากาศใน ๗ วันข้างหน้า
ตั้งแต่วันที่ ๑๖ – ๒๒ กรกฎาคม ๒๕๑๖

ลักษณะทั่วไป

พายุไต้ฝุ่น "ดอท" ทางตะวันออกของเกาะไหหลำ ซึ่งกำลังเคลื่อนตัวไปทางเหนือค่อนไปทางตะวันตกเล็กน้อย คาดว่าจะเคลื่อนที่ริมฝั่งประเทศจีนตอนใต้ในตอนต้นสัปดาห์ และสลายตัวลงในตอนกลางสัปดาห์

ภาคเหนือ ภาคตะวันออกเฉียงเหนือ	ในระหว่างสัปดาห์ จะมีฝนหรือฝนฟ้าคะนองกระจาย โดยเฉพาะทางตอนบนของภาค
ภาคกลาง ภาคตะวันออก	จะมีฝนหรือฝนฟ้าคะนอง เป็นแห่ง ๆ ตลอดสัปดาห์
อ่าวไทย ฝั่งตะวันออก	จะมีฝนหรือฝนฟ้าคะนองกระจายตลอดสัปดาห์
อ่าวไทย ฝั่งตะวันตก	ในระหว่างสัปดาห์ จะมีฝนหรือฝนฟ้าคะนอง เป็นแห่ง ๆ
ภาคใต้ ฝั่งตะวันตก	ตลอดสัปดาห์ จะมีฝนหรือฝนฟ้าคะนอง เกือบทั่วไป
กรุงเทพมหานคร	ในระหว่างสัปดาห์ จะมีฝนหรือฝนฟ้าคะนอง เป็นแห่ง ๆ

กรมอุตุนิยมวิทยา
๑๖ ก.ค.๑๖

Weather outlook for the period 16 - 22 July 1973

General Situation

Typhoon "DOT", which is located to the east of Hainan and moving Northnorthwestward, expected to move furtherward into the South China Coast in the early period of the week and will dissipated during the middle period of the week.

Northern Part: Northeastern Part:	During the week, scattered rainshowers or thundershowers especially in the upper portion.
Central Part: Eastern Part:	Throughout the week, isolated showers or thundershowers.
Gulf of Thailand, East Coast:	Throughout the week, scattered rainshowers or thundershowers.
Gulf of Thailand, West Coast:	During the week, isolated showers or thundershowers.
Southern Thailand, West Coast:	Almost widespread rainshowers or thundershowers throughout the week.
Bangkok Metropolis:	During the week, isolated showers or thundershowers.

Meteorological Department
16 July 1973

สรุปลักษณะอากาศทั่วไปในรอบสัปดาห์
ตั้งแต่วันที่ ๙ – ๑๕ กรกฎาคม ๒๕๑๖

๑. ในตอนต้นสัปดาห์ พายุไต้ฝุ่น "แอนนิต้า" ซึ่งเคลื่อนตัวขึ้นบนฝั่งเวียตนามเหนือแถบเมืองวิญได้อ่อนกำลังลงตามลำดับเป็นพายุโซนร้อน และได้เคลื่อนตัวต่อไปทางตะวันตกค่อนไปทางเหนือเล็กน้อย เข้าสู่ประเทศลาวแล้วอ่อนกำลังลงเป็นพายุดีเปรสชั่น พายุนี้ยังคงเคลื่อนตัวต่อไปทางตะวันตกค่อนไปทางเหนือเล็กน้อยเข้าสู่ประเทศพม่า และในที่สุดได้สลายตัวลงในประเทศพม่า

ตลอดสัปดาห์ร่องความกดอากาศต่ำซึ่งมีกำลังปานกลางได้พาดผ่านประเทศไทยตอนบน และมีพายุดีเปรสชั่นเกิดขึ้นโดยมีศูนย์กลางอยู่ในทะเลจีนใต้ ในตอนปลายสัปดาห์พายุนี้ได้ทวีกำลังแรงขึ้นเป็นพายุโซนร้อน "ดอท" และเกือบไม่มีการเคลื่อนที่ (๑๕ ก.ค.๑๖)

๒. ในตอนต้นและตอนกลางสัปดาห์ ปรากฏว่ามีฝนและฝนฟ้าคะนองเล็กน้อยถึงปานกลางเกือบทั่วไป โดยมีฝนตกหนักถึงหนักมากเป็นบางแห่งในภาคเหนือ ภาคตะวันออกเฉียงเหนือ ภาคตะวันออก อ่าวไทยฝั่งตะวันออกและภาคใต้ฝั่งตะวันตก ส่วนภาคกลางและอ่าวไทยฝั่งตะวันตกมีฝนและฝนฟ้าคะนองกระจาย โดยมีฝนตกหนักเป็นบางแห่ง ในตอนปลายสัปดาห์ ปรากฏว่ามีฝนและฝนฟ้าคะนองเป็นแห่ง ๆ ทั่วประเทศ

๓. ในระหว่างสัปดาห์ รายงานฝนสูงสุดในภาคต่าง ๆ ของประเทศไทยมีดังนี้.–

ภาคเหนือ	๑๙๙.๘ มม.	ที่ อ.เชียงของ	จ.เชียงราย	เมื่อวันที่	๙ ก.ค.
ภาคตะวันออกเฉียงเหนือ	๙๖.๐ "	ที่ อ.คอนสวรรค์	จ.ชัยภูมิ	"	๑๑ "
ภาคกลาง	๑๒๐.๙ "	ที่ เหมืองปิล็อก	จ.กาญจนบุรี	"	๙ "
ภาคตะวันออก	๑๙๐.๗ "	ที่ อ.ท่าใหม่	จ.จันทบุรี	"	๑๔ "
ภาคใต้	๑๕๗.๙ "	ที่ อ.เมือง	จ.ระนอง	"	๑๐ "

กรมอุตุนิยมวิทยา
๑๖ ก.ค.๑๖

General Situation
Period 9 - 15 July 1973

1. In the beginning of the week, typhoon "ANITA", which landed the Coast of North Vietnam in the vicinity of Vinh, gradually decreased its strength to be tropical storm while moving westnorthwestward into Laos and lessened to be tropical depression. The depression moved further westnorthwestward into Burma and eventually dissipated in this country.

Throughout the week, the low pressure trough of moderate strength still lay across Upper Thailand. Meanwhile, in the weekend, an intensifying tropical depression in the South China Sea developed to be tropical storm, named "DOT", with little movement (15 July 1973).

2. In the beginning and middle periods of the week, almost widespread light to moderate rainshowers and thunder rainshowers with local heavy to very heavy falls were reported in the northern part, northeastern part and eastern part of Thailand, the Gulf of Thailand East Coast and Southern Thailand West Coast, while scattered rainshowers and thunder rainshowers with local heavy falls were experienced in the central part of Thailand and the Gulf of Thailand West Coast. In the weekend period, isolated rainshowers and thunder rainshowers were observed throughout the country.

5. During the week the highest rainfalls in the various parts of Thailand were as follow:-

Northern Part	199.8 mm.	at Chiang Khong,	Chiang Rai	on 9 July
Northeastern Part	96.0 "	at Khon Sawan,	Chaiyaphum	" 11 "
Central Part	120.8 "	at Pilok,	Kanchanaburi	" 9 "
Eastern Part	140.7 "	at Tha Mai,	Chanthaburi	" 14 "
Southern Part	157.9 "	at Amphoe Muang,	Ranong	" 10 "

Meteorological Department
16 July 1973

ข่าวอากาศเพื่อการเกษตรประจำสัปดาห์

เมื่อวันที่ ๙ - ๑๕ กรกฎาคม มีลักษณะอากาศซึ่งพอสรุปได้ดังต่อไปนี้:-

ในตอนต้นสัปดาห์ พายุไต้ฝุ่น "แอนนิต้า" ซึ่งเคลื่อนตัวขึ้นฝั่งเวียดนามเหนือแถบเมืองวิญ ได้อ่อนกำลังลงเป็นพายุโซนร้อนแล้ว และได้เคลื่อนตัวต่อไปทางตะวันตกก่อนไปทางเหนือเล็กน้อย เข้าสู่ประเทศลาว และได้อ่อนกำลังลงเป็นพายุดีเปรสชั่น พายุนี้ยังคงเคลื่อนตัวต่อไปทางตะวันตกค่อนไปทางเหนือเล็กน้อยเข้าสู่ประเทศพม่า และในที่สุดได้สลายตัวลงในประเทศพม่า

ตลอดสัปดาห์ร่องความกดอากาศต่ำซึ่งมีกำลังปานกลางได้พาดผ่านประเทศไทยตอนบน โดยมีพายุดีเปรสชั่นซึ่งมีศูนย์กลางอยู่ในทะเลจีนใต้ ในตอนปลายสัปดาห์ได้ทวีกำลังแรงขึ้นเป็นพายุโซนร้อน "ดอต" มีทิศทางเกือบไม่เคลื่อนที่ (๑๕ ก.ค.๑๖)

ในตอนต้นและตอนกลางสัปดาห์ ปรากฏว่ามีฝนและฝนฟ้าคะนองเล็กน้อยถึงปานกลางเกือบทั่วไป โดยมีฝนตกหนักถึงหนักมากเป็นบางแห่งใน ภาคเหนือ ภาคตะวันออกเฉียงเหนือ ภาคตะวันออก อ่าวไทยฝั่งตะวันออก และภาคใต้ฝั่งตะวันตก ส่วนภาคกลาง และอ่าวไทยฝั่งตะวันตก มีฝนและฝนฟ้าคะนองกระจาย โดยมีฝนตกหนักเป็นบางแห่ง

ในตอนปลายสัปดาห์ปรากฏว่ามีฝนและฝนฟ้าคะนองเป็นแห่ง ๆ ทั่วประเทศ

ข้อควรทราบ

ในตอนต้นสัปดาห์นี้ จะยังคงมีฝนเกือบทั่วไปในภาคเหนือและภาคตะวันออกเฉียงเหนือ คาดว่าในตอนปลายสัปดาห์จะมีปริมาณลดน้อยลง.

กองอากาศเกษตร กรมอุตุนิยมวิทยา

๑๖ กรกฎาคม ๒๕๑๖

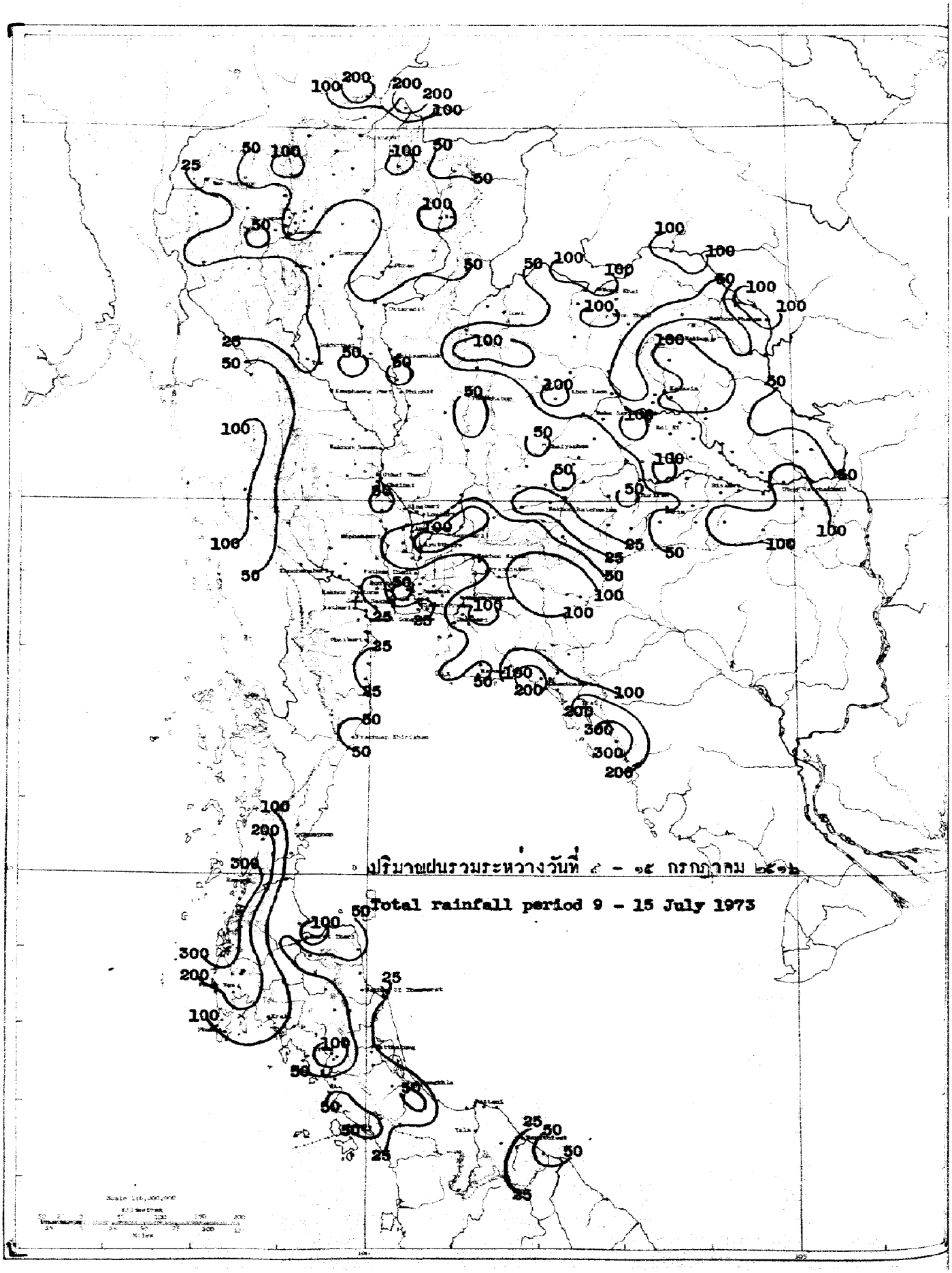
ปริมาณฝนรวมระหว่างวันที่ ๙ - ๑๕ กรกฎาคม ๒๕๑๖
Total rainfall period 9 - 15 July 1973

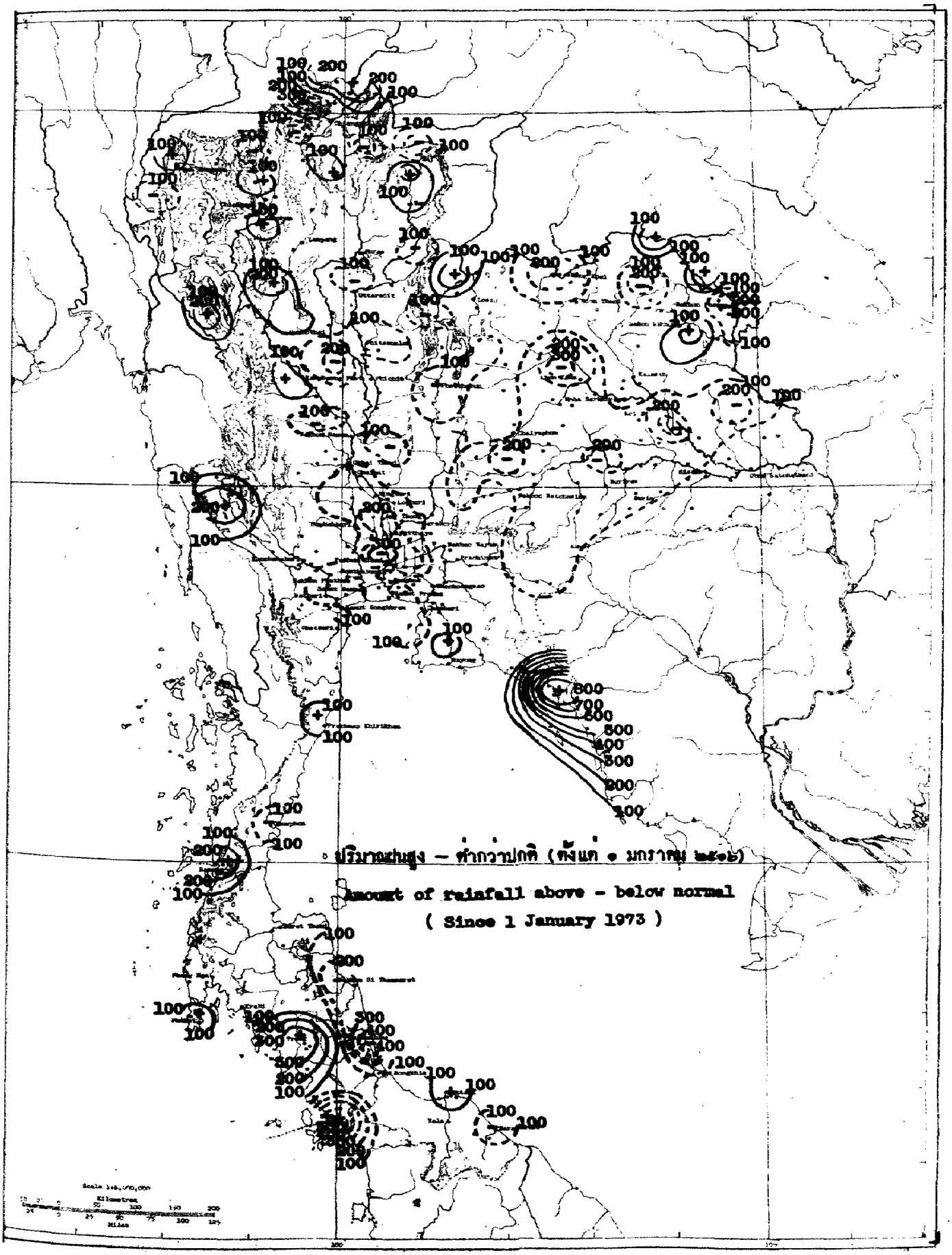
ปริมาณฝนสูง – ต่ำกว่าปกติ (ตั้งแต่ 1 มกราคม 2516)
Amount of rainfall above - below normal
(Since 1 January 1973)

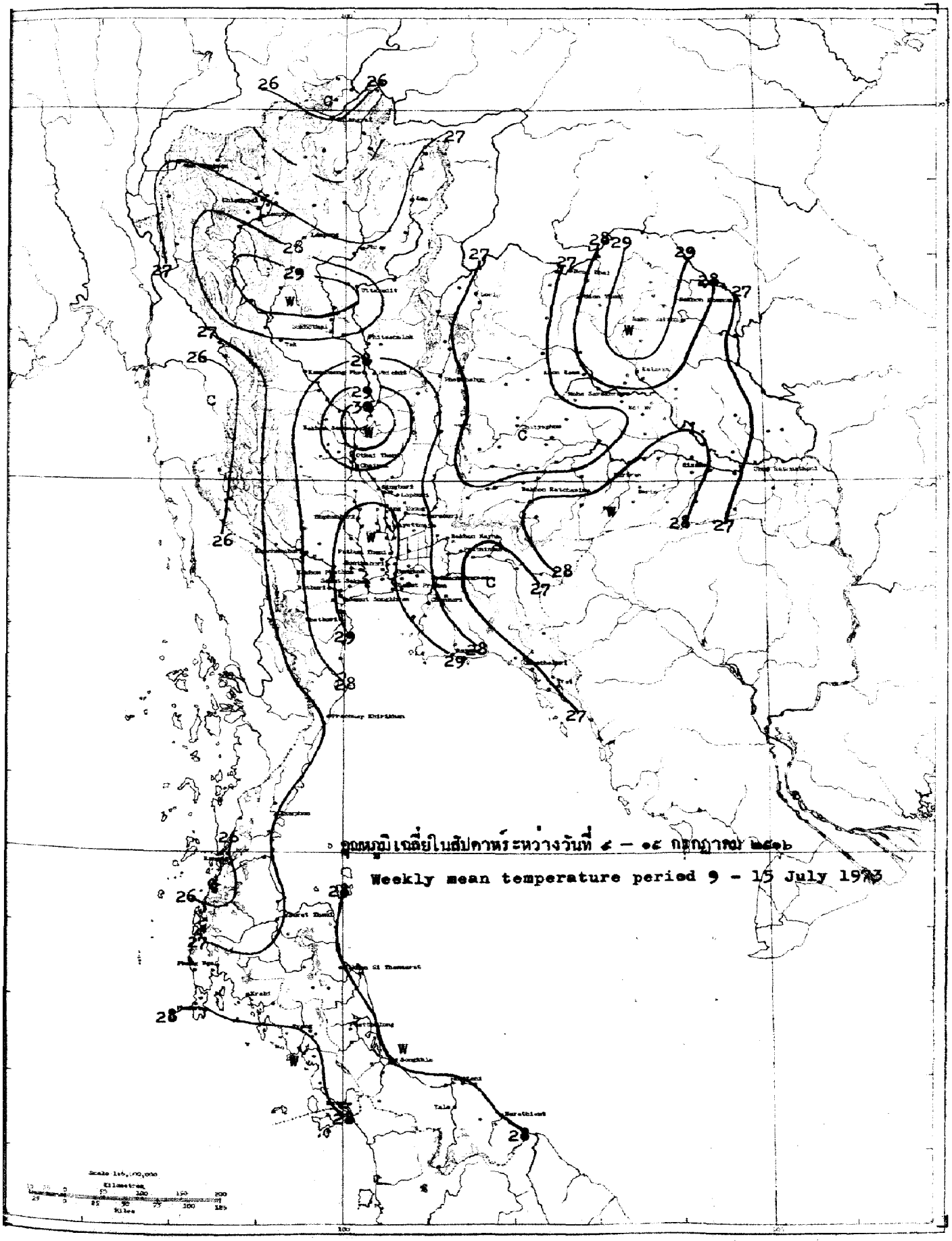
อุณหภูมิเฉลี่ยในสัปดาห์ระหว่างวันที่ ๙ – ๑๕ กรกฎาคม ๒๕๑๖
Weekly mean temperature period 9 - 15 July 1973

สถานีฝน	Station	วันที่และจำนวนน้ำฝนเป็นมิลลิเมตร Date and amount of rainfall in millimeters							ฝนรวม มม. Total rainfall mm.	ฝนรวมตั้งแต่ 1 มกราคม Accumulative rainfall since 1 January	
		กรกฎาคม July								ปริมาณ มม. Amount mm.	สูงต่ำกว่าปกติ Above or below Normal
		9	10	11	12	13	14	15			
ภาคเหนือ	**NORTHERN PART**										
1 เชียงราย	CHIANG RAI*	46.6	20.6	T	12.7	T	8.2	2.2	90.3	727.7	- 0.2
2 แม่สาย	Mae Sai	81.4	47.2	81.0	74.5	3.0			287.1	949.1	+266.2
3 เชียงแสน	Chiang Saen	118.2	17.5	26.2	6.0	12.6			180.5	839.9	+226.9
4 เชียงของ	Chiang Khong	199.8	7.9	3.7	13.2	6.5	21.0		252.1	835.4	+219.6
5 แม่จัน	Mae Chan	54.6	26.5	11.3					92.4	642.5	-351.5
6 แม่สรวย	Mae Suai	27.8	4.7		21.2				53.7	710.4	+200.9
7 เทิง	Thoeng	14.4		10.0	38.2		5.9		68.5	743.4	+ 53.5
8 เชียงคำ	Chiang Kham	25.1		6.9	30.1	55.4	8.3		125.8	786.6	+224.0
9 เวียงป่าเป้า	Wiang Pa Pao	21.2	21.2	3.4	17.1				62.9		
10 พาน	Phan	32.6		6.9	13.9	14.2			67.6	629.0	+187.2
11 แม่ใจ	Mae Chai	42.9		15.3	5.3	19.0	11.3		93.8	514.3	- 72.4
12 พะเยา	Phayao	28.8		0.6		5.3	46.2		80.9	550.0	+129.4
13 จุน	Chun	8.3	0.5	3.0	7.4				19.2	569.0	- 91.9
14 แม่ฮ่องสอน	MAE HONG SON*	0.3	1.4	2.4	0.1	16.3	7.7	6.1	34.3	670.1	+145.7
15 ปาย	Pai	39.7	15.0						54.7	453.7	- 61.6
16 ขุนยวม	Khun Yuam	23.0							23.0	345.9	-126.8
17 แม่ลาน้อย	Mae La Noi		9.2	10.6					19.8		
18 แม่สะเรียง	Mae Sariang*	7.6	2.8	6.5	8.8	9.5			35.2	505.6	- 16.3
19 เชียงใหม่	CHIANG MAI*	21.2	24.2	T	1.3	0.9		3.9	51.5	545.6	+ 65.9
20 ฝาง	Fang										
21 แม่อาย	Mae Ai										
22 เชียงดาว	Chiang Dao	93.4		25.7					119.1	428.7	-159.4
23 แม่แตง	Mae Taeng	13.2	1.5	5.9		5.9	2.5		29.0	622.9	+175.5
24 แม่ริม	Mae Rim	38.2	8.2		3.6				50.0	549.9	+122.2
25 สันทราย	San Sai	10.9	18.1		6.4				35.4	455.7	- 0.8
26 ดอยสะเก็ด	Doi Saket	42.8	1.7		32.5		0.7		77.7	468.4	+ 51.7
27 สันกำแพง	San Kamphaeng	7.1	4.3						11.4		
28 ทางดง	Hang Dong	15.8	9.8		9.4				35.0	412.9	+ 7.4
29 สารภี	Saraphi		10.8						10.8	265.7	
30 สันป่าตอง	San Pa Tong	19.2	12.8						32.0	436.2	+ 55.2
31 จอมทอง	Chom Thong	37.0	13.2						50.2	437.1	+ 91.7
32 ฮอด	Hot	10.5	11.2		1.9	0.6			24.2	366.1	- 62.5
33 ลำพูน	LAMPHUN	49.5	6.1						55.6	473.7	+103.2
34 ป่าซาง	Pa Sang	20.8	22.3						43.1	471.4	+106.6
35 ลี้	Li	6.4		4.4		0.5			11.3	526.1	+ 44.8
36 ลำปาง	LAMPANG*	11.6	4.6	5.3	6.9	20.3	T		48.7	423.5	- 14.7
37 งาว	Ngao	20.9							20.9		
38 แจ้ห่ม	Chae Hom	37.6	9.3						46.9	411.2	+ 30.0
39 เกาะคา	Ko Kha			14.2	1.7	19.5			35.4	453.6	+ 1.6
40 สบปราบ	Sop Prap	T		11.2		1.1			12.3	460.7	+ 9.3

สถานีฝน	Station	วันที่และจำนวนน้ำฝนเป็นมิลลิเมตร Date and amount of rainfall in millimeters กรกฎาคม July 9	10	11	12	13	14	15	ฝนรวม มม. Total rainfall mm.	ฝนรวมตั้งแต่ 1 มกราคม Accumulative rainfall since 1 January ปริมาณ มม. Amount mm.	สูงต่ำกว่าปกติ Above or below Normal
41 เถิน	Thoen	T	T	2.3		1.6			4.9	652.9	+290.2
42 แม่เมิก	Mae Phrik								0.0	502.1	+149.8
43 แพร่	PHRAE *	34.5	0.2	0.3	0.9	23.0	5.3	0.3	64.5	522.7	+ 71.2
44 สอง	Song	56.3							56.3	517.7	- 25.5
45 สูงเม่น	Sung Men	25.3			27.5				52.8		
46 เด่นชัย	Den Chai	13.4			33.4	25.3			72.1	634.4	+ 69.8
47 น่าน	NAN *	100.0	3.0	2.9	0.2	34.8	23.2	17.2	181.3	752.1	+183.3
48 ทุ่งช้าง	Thung Chang	17.0	3.1	10.7	2.9	1.7			35.4	425.3	-260.0
49 เชียงกลาง	Chiang Klang	26.1	6.0	11.0					43.1	558.5	
50 ท่าวังผา	Tha Wang Pha *	10.7	10.2	2.1	1.6	3.8	54.9	0.9	84.2	891.8	+173.2
51 ปัว	Pua	12.1	1.4	27.1	9.4	21.4	24.5		95.9	813.0	+274.4
52 สา	Sa	61.0		15.4					76.4		
53 นาน้อย	Na Noi	25.7							25.7	360.9	- 43.5
54 อุตรดิตถ์	UTTARADIT *	1.8	0.5	1.2	3.3	1.5	0.7	3.7	12.7	581.2	- 4.4
55 ฟากท่า	Fak Tha	47.2	2.5	4.8		11.2			65.7	371.0	-166.4
56 น้ำปาด	Nam Pat	2.3	2.5	5.5	21.0		4.4		35.7	533.7	+ 27.5
57 สนามบินอุตรดิตถ์	Uttaradit Airport *	1.8	7.4		17.3	4.6		5.4	36.5	605.8	-130.7
58 ท่าปลา	Tha Pla	2.5	3.6		20.3				26.4	469.9	- 65.6
59 ลับแล	Laplae	T	10.0		5.1				15.1	601.5	+ 20.3
60 ตาก	TAK *	3.2	15.0		T	T	1.7	T	19.9	460.7	+ 41.0
61 เขื่อนภูมิพล	Bhumibol Dam *	5.9	0.6		0.1	0.5	0.3		7.4	619.9	+249.9
62 บ้านตาก	Ban Tak										
63 แม่ระมาด	Mae Ramat	13.2	16.4						29.4	614.7	+ 16.6
64 แม่สอด	Mae Sot *	16.5	8.7	1.4	10.6	25.1	10.9	16.2	89.4	635.4	+ 35.3
65 สุโขทัย	SUKHOTHAI								0.0	490.3	+ 81.8
66 ทุ่งเสลี่ยม	Thung Saliam	3.8	9.0			T			12.8	587.6	+152.4
67 สวรรคโลก	Sawankhalok										
68 กงไกรลาศ	Kong Krailat			5.9	1.2				7.1	495.6	- 20.6
69 บ้านด่านลานหอย	Ban Dan Lan Hoi		5.8	12.5		10.1			28.4		
70 พิษณุโลก	PHITSANULOK *	1.2	16.4	0.6	9.3	0.2	T		27.7	475.6	-112.7
71 นครไทย	Nakhon Thai	7.3							7.3		
72 พรหมพิราม	Phrom Phiram	13.4		1.2	13.9				28.5		
73 วังทอง	Wang Thong	0.2	0.1	0.7	3.5	0.1			4.6	420.0	-139.3
74 บางกระทุ่ม	Bang Krathum		3.4		32.3		21.5		57.2	786.9	+202.3
75 กำแพงเพชร	KAMPHAENG PHET	4.0			26.4		6.8		37.2	557.9	+118.7
76 พรานกระต่าย	Phan Kratai	4.3	31.8		15.7				51.8	447.4	-111.4
77 คลองขลุง	Khlong Khlung								0.0	591.5	+120.3
78 ขาณุวรลักษบุรี	Khanu Woralaksaburi	4.3							4.3	643.6	+ 90.7
79 พิจิตร	PHICHIT		0.8		13.2	11.7	14.3		40.0	600.0	+ 25.9
80 สามง่าม	Sam Ngam						31.0		31.0	254.5	-243.9
81 ตะพานหิน	Taphan Hin	0.6			19.4	1.2	6.1		27.3	595.6	+ 68.2

สถานีฝน	Station	วันที่และจำนวนน้ำฝนเป็นมิลลิเมตร Date and amount of rainfall in millimeters							ฝนรวม มม. Total rainfall mm.	ฝนรวมตั้งแต่ 1 มกราคม Accumulative rainfall since 1 January	
		กรกฎาคม July								ปริมาณ มม. Amount mm.	สูงต่ำกว่าปกติ Above or below Normal
		9	10	11	12	13	14	15			
82 บางมูลนาค	Bang Mun Nak	5.1			4.6	1.7	6.3		17.7	364.7	- 85.4
83 โพทะเล	Pho Thale										
84 เพชรบูรณ์	**PHETCHABUN***	4.2	39.0	1.6	3.1	4.1	2.8	0.7	55.5	445.6	-122.4
85 หล่มเก่า	Lom Kao	100.5		5.2	10.5				116.2	412.5	- 28.4
86 หล่มสัก	Lom Sak*	3.6	12.2	1.0	2.7	11.9	1.1		32.5	442.1	- 39.2
87 ชนแดน	Chon Daen		15.6		22.6		9.5		47.7	528.6	+ 25.3
88 หนองไผ่	Nong Phai	15.1			40.7				55.8	412.6	-169.2
89 วิเชียรบุรี	Wichian Buri*	6.7	T	0.5	1.1	1.3	6.8	0.7	17.1	438.5	- 82.3
ภาคตะวันออกเฉียงเหนือ NORTHEASTERN PART											
1 เลย	**LOEI***	6.6	6.2	1.7	1.6	2.1	T		18.2	671.5	+ 85.9
2 เชียงคาน	Chiang Khan	2.7	9.1		25.1	0.9			37.8	807.1	+191.3
3 ท่าลี่	Tha Li		10.5	22.1					32.6	618.8	+229.5
4 ด่านซ้าย	Dan Sai		2.1	1.1	2.3				5.5	301.4	-192.4
5 วังสพุง	Wang Saphung	2.7	1.4	8.6	34.7				47.4	563.3	+ 7.2
6 หนองคาย	**NONG KHAI***	30.2	37.5	0.7	56.7	8.0	0.4	1.0	134.5	624.6	-266.1
7 ศรีเชียงใหม่	Si Chiang Mai	22.8	54.5	47.8	23.5	11.4	28.5		188.5	747.2	-154.9
8 ท่าบ่อ	Tha Bo	11.6	28.5	0.3	24.3	9.5	6.5		80.7	482.5	-258.7
9 โพนพิสัย	Phon Phisai	17.6	7.8	5.1	27.6		4.8		62.5	726.8	- 82.5
10 บึงกาฬ	Bung Kan	11.7	2.4	2.7	54.7	2.1	40.9		114.5	1172.2	- 68.5
11 เซกา	Seka		48.2	2.3	46.6		29.7		126.8	1029.4	+278.9
12 อุดรธานี	**UDON THANI***	7.1	62.4	15.7	17.3	5.0	18.1	6.1	131.7	647.5	-103.0
13 เพ็ญ	Phen		73.5						73.5	624.7	+ 12.8
14 กุมภวาปี	Kumphawapi	15.0	19.3	1.5	24.1	2.5	5.5		67.9	533.1	+ 18.4
15 หนองหาร	Nong Han	37.0	37.1		5.8				79.9	672.2	+ 94.1
16 หนองบัวลำภู	Nong Bua Lam Phu										
17 สกลนคร	**SAKON NAKHON***	1.3	23.4	33.6	21.0	0.7	6.7	9.9	96.6	776.4	+ 34.0
18 วานรนิวาส	Wanon Niwat		7.1	40.8	5.3				53.2	580.8	-252.6
19 สว่างแดนดิน	Sawang Daen Din			8.1		13.8			21.9	620.1	-191.8
20 พรรณานิคม	Phanna Nikhom	1.0	10.5	2.6	1.7		35.3		51.1	669.0	-109.1
21 นครพนม	**NAKHON PHANOM***	12.8	6.0	19.7	20.0	4.7	44.6	76.6	184.4	895.5	-233.7
22 บ้านแพง	Ban Phaeng	10.9	6.3	1.2	18.2	24.8	34.2		95.6	1366.2	+ 81.7
23 ท่าอุเทน	Tha Uthen		4.5	21.0	60.7	31.0	12.7		129.9	1209.2	+214.2
24 นาแก	Na Kae	15.7	10.8	T	19.8				46.3	946.2	+200.6
25 ธาตุพนม	That Phanom	7.3	15.8	2.5	8.4	12.4	36.2		82.6	715.6	-107.9
26 มุกดาหาร	Mukdahan*	0.6	13.9	3.0	33.8	1.0	5.6	0.2	58.1	739.2	+ 28.9
27 กาฬสินธุ์	**KALASIN**	16.5	8.9	39.5	18.3				83.2	668.1	+ 35.4
28 ยางตลาด	Yang Talat	2.9	2.5	13.8	30.3	T	T		49.5	520.1	- 72.7
29 สหัสขันธ์	Sahatsakhan	7.4	4.1	33.2	35.0		48.8		128.5	616.1	- 6.6
30 กุฉินารายณ์	Kuchinarai	19.3	42.7	35.1	49.9				147.0	792.4	+129.7
31 กมลาไสย	Kamalasai	37.9	2.5	53.8	38.9	5.9			139.0	615.8	+ 17.5
32 ร้อยเอ็ด	**ROI ET***	36.5	4.4	12.0	11.0	T			63.9	505.3	-123.2

สถานีฝน	Station	วันที่และจำนวนน้ำฝนเป็นมิลลิเมตร Date and amount of rainfall in millimeters							ฝนรวม มม. Total rainfall mm.	ฝนรวมตั้งแต่ 1 มกราคม Accumulative rainfall since 1 January	
		กรกฎาคม July								ปริมาณ มม. Amount mm.	สูงเหนือหรือต่ำปกติ Above or below Normal
		9	10	11	12	13	14	15			
33 โพนทอง	Phon Thong	31.6	62.3	24.2	44.7	3.7			166.5	634.7	- 36.0
34 ธวัชบุรี	Thawatchaburi	5.7	5.0		4.7				15.4	319.0	-349.2
35 อาจสามารถ	At Samat	32.1		31.4					63.5	707.0	+157.6
36 เสลภูมิ	Selaphum	53.9	12.6	2.4	5.9				74.8		
37 จตุรพักตร์พิมาน	Chaturaphak Phiman	2.3	3.7		31.5				38.0	380.6	- 63.2
38 เกษตรวิสัย	Kaset Wisai	3.5	3.8	27.3	25.1				59.7	468.2	-119.5
39 สุวรรณภูมิ	Suwannaphum	5.8	37.4	1.3	34.2	4.1	0.1		82.9	697.5	+ 19.9
40 มหาสารคาม	MAHA SARAKHAM	8.8	9.8	1.2	47.1	2.4			69.3	592.3	- 70.8
41 เชียงยืน	Chiang Yun	14.8	26.2						41.0	322.8	-288.6
42 กันทรวิชัย	Kantharawichai	9.1	35.2	14.2	36.1	T			94.6	486.5	- 71.1
43 โกสุมพิสัย	Kosum Phisai*	39.4	17.3	0.5	16.0				73.2	526.0	-110.2
44 บรบือ	Borabu	29.2		5.5	40.5				75.2		
45 วาปีปทุม	Wapi Pathum			10.5					10.5	538.2	+ 37.5
46 พยัคฆภูมิพิสัย	Phayakkhaphum Phisai	15.0		42.8	45.5		5.5		108.8	470.5	-107.8
47 ขอนแก่น	KHON KAEN*	0.3	2.0	32.4	37.2	0.4		T	72.3	251.0	-322.4
48 น้ำพอง	Nam Phong				10.5				10.5	244.0	-239.0
49 ภูเวียง	Phu Wiang	2.4	1.1	3.2	10.7	2.0			19.4	513.5	- 70.9
50 ชุมแพ	Chum Phae	0.6	10.5	64.3	28.6	1.8			105.8	476.3	- 7.9
51 มัญจาคีรี	Mancha Khiri	9.3			32.5	T			41.8	283.0	-241.1
52 ชนบท	Chonnabot	3.1			18.0				21.1	355.0	-175.1
53 บ้านไผ่	Ban Phai		4.1	2.0	27.3				33.4	324.2	-240.2
54 พล	Phon			37.5	24.5		0.5		62.5	375.2	-172.8
55 หนองสองห้อง	Nong Song Hong		7.0	10.5	30.7				48.2	307.8	-323.2
56 ชัยภูมิ	CHAIYAPHUM*	12.7	3.1	33.7	21.4	0.4	2.3	T	73.6	536.8	- 24.2
57 เกษตรสมบูรณ์	Kaset Sombun	4.7		16.3	17.9				38.9		
58 ภูเขียว	Phu Khieo		2.4	51.6	20.0				74.0	444.6	- 11.9
59 คอนสวรรค์	Khon Sawan			96.0	8.7	1.5	3.3		109.5	394.9	-107.7
60 จัตุรัส	Chatturat				1.2		T		1.2	346.8	-202.5
61 บำเหน็จณรงค์	Bamnet Narong						5.2		5.2	552.1	- 19.1
62 นครราชสีมา	NAKHON RATCHASIMA*		10.3	8.5	0.1	0.7	0.2		19.8	471.7	- 36.6
63 บัวใหญ่	Bua Yai				31.0		6.5		37.5		
64 คง	Khong		4.8	4.3	20.6		2.7		32.4	453.8	+ 73.7
65 ด่านขุนทด	Dan Khun Thot						1.6		1.6	304.1	-140.8
66 โนนไทย	Non Thai		12.6		15.6		2.7		30.9	267.8	-206.3
67 โนนสูง	Non Sung			39.0	23.4	3.2			65.6	445.5	- 92.6
68 พิมาย	Phimai			6.2	30.4		4.7		41.3		
69 สีคิ้ว	Sikhiu				3.1				3.1	258.2	-190.9
70 สูงเนิน	Sung Noen		18.0	1.5	2.7				22.2	508.1	+ 43.0
71 ปักธงชัย	Pak Thong Chai		53.9	9.9					63.8	505.6	+ 58.2
72 โชคชัย	Chok Chai*		2.5	1.5	0.2		0.6		4.8	439.0	+ 0.2
73 ครบุรี	Khon Buri								0.0	305.5	-118.6

สถานีเป็น	Station	วันที่และจำนวนน้ำฝนมิลลิเมตร Date and amount of rainfall in millimeters							ปริมาณ มม. Total rainfall mm.	ปริมาณตั้งแต่ 1 มกราคม Accumulative rainfall since 1 January	
		กรกฎาคม July								ปริมาณ มม. Amount mm.	สูงกว่าหรือต่ำกว่าปรกติ Above or below Normal
		9	10	11	12	13	14	15			
74 บุรีรัมย์	BURI RAM		2.1	0.6	64.2	2.4			69.3	516.9	- 55.8
75 ภูเขาไหลง	Phuthaisong										
76 สตึก	Satuk			4.5	32.9		1.3		38.7	354.4	-231.3
77 ลำปลายมาศ	Lam Phai Mat			7.3					7.3	449.1	-167.0
78 นางรอง	Nang Rong		12.1	6.4	13.4		1.7		33.6	402.0	-109.3
79 สุรินทร์	SURIN*	1.2		15.8	9.1	10.2	0.7		37.0	403.7	-160.1
80 รัตนบุรี	Rattanaburi			39.4	23.2	25.2			87.8	423.2	-158.6
81 ท่าตูม	Tha Tum*		39.6	34.2	25.4	12.7	0.1		112.0	549.9	+ 37.1
82 ศีขรภูมิ	Sikhoraphum				50.5				50.5	372.0	-176.9
83 ปราสาท	Prasat	9.4	19.4	14.5	11.5	1.8	24.6		81.2	380.4	
84 สังขะ	Sangkha			3.0	57.0				60.0	240.0	-273.7
85 ศรีสะเกษ	SI SA KET		12.7	1.8	14.2	3.3			32.0	531.9	- 23.2
86 ราษีไศล	Rasi Salai			8.2	38.4	32.3			78.9	430.5	-123.5
87 กันทรารมย์	Kantharatom	21.1	5.2		15.3				41.6	522.2	- 1.3
88 ขุขันธ์	Khukhan	10.0	60.0	45.0	50.0		10.0		175.0	510.7	+ 29.4
89 ขุนหาญ	Khun Han	30.2			65.0		5.2		100.4		
90 กันทรลักษ์	Kantharalak	40.3		45.8	53.8				139.9	569.5	- 14.4
91 อุบลราชธานี	UBON RATCHATHANI*	22.6	89.4	0.9	29.4	23.8	23.2	0.5	189.8	765.2	+ 41.8
92 เดชอุดม	Khemarat	1.5	1.1	14.5	2.0	4.3	19.1		42.5	542.4	-130.7
93 อำนาจเจริญ	Amnat Charoen	24.3	4.5	2.0	6.3	11.8			48.9	416.1	-287.4
94 ยโสธร	Yasothon	12.1	9.1	32.4	34.4				88.0	515.7	-117.1
95 ตระการพืชผล	Trakan Phutphon	25.5		9.2	39.5	16.4			90.6	693.4	+143.8
96 มหาชนะชัย	Maha Chana Chai	2.5	10.5	9.6	51.7	2.6	5.5		82.4	529.2	-139.2
97 เขื่องใน	Khuang Nai	24.6							24.6		
98 โขงเจียม	Khong Chiam		9.3	21.5	27.7	26.5			85.0	552.0	-279.9
99 เดชอุดม	Det Udom	29.2	14.6		40.0	1.5	17.7		103.0	645.9	- 35.6
100 บุณฑริก	Buntharik	10.5			10.5				21.0		
ภาคกลาง	**CENTRAL PART**										
1 นครสวรรค์	NAKHON SAWAN*	0.5			0.5	1.2			2.2	459.2	- 37.9
2 บรรพตพิสัย	Banphot Phisai	6.8							6.8	356.5	- 20.3
3 ชุมแสง	Chumsaeng										
4 หนองบัว	Nong Bua			29.1	18.3				47.4		
5 ลาดยาว	Lat Yao	1.8							1.8	502.1	+111.5
6 ท่าตะโก	Tha Tako								0.0	467.2	+ 13.5
7 พยุหคีรี	Phayuha Khiri	11.2							11.2	260.6	-141.7
8 ตาคลี	Takhli								0.0	381.3	-146.6
9 อุทัยธานี	UTHAI THANI								0.0	345.7	- 71.7
10 สว่างอารมณ์	Sawang Arom								0.0	529.9	+ 86.1
11 บ้านไร่	Ban Rai								0.0	443.5	+ 45.4
12 ทัพทัน	Thap than	8.6				5.2			13.8	511.2	+ 21.9
13 หนองฉาง	Nong Chang					4.8			4.8	499.7	- 51.9

สถานีฝน	Station	วันที่และจำนวนน้ำฝนเป็นมิลลิเมตร Date and amount of rainfall in millimeters กรกฎาคม July 9	10	11	12	13	14	15	ฝนรวม มม. Total rainfall mm.	ฝนรวมตั้งแต่ 1 มกราคม Accumulative rainfall since 1 January ปริมาณ มม. Amount mm.	สูงต่ำกว่าปกติ Above or below Normal
14 หนองขาหย่าง	Nong Khayang								0.0	293.4	-158.9
15 **ชัยนาท**	**CHAI NAT**				1.2				1.2	316.9	- 55.2
16 มโนรมย์	Manorom								0.0	287.9	-173.4
17 วัดสิงห์	Wat Sing		0.5		1.0				1.5	191.5	-284.1
18 ห่ากา	Hankha			11.8		13.0			24.8		
19 **สิงห์บุรี**	**SING BURI**				42.7				42.7	265.1	-171.3
20 อินทร์บุรี	In Buri				15.3				15.3		
21 บางระจัน	Bang Rachan				68.2	2.9			71.1	355.0	-143.6
22 พรหมบุรี	Phrom Buri				32.8				32.8	425.0	- 80.1
23 **ลพบุรี**	**LOP BURI***			16.7	8.0	1.5			26.2	369.8	-110.7
24 บ้านหมี่	Ban Mi				3.8				3.8	290.6	-151.7
25 บัวชุม	Bua Chum*				T	0.1			0.1	382.0	-162.9
26 ชัยบาดาล	Chai Badan		9.6		0.1				9.7	564.0	+ 88.2
27 พัฒนานิคม	Phatthana Nikhom								0.0	210.9	-317.5
28 โคกสำโรง	Khok Samrong					6.8			6.8	320.3	- 96.9
29 ท่าวุ้ง	Tha Wung				22.4				22.4	343.9	-217.0
30 **สุพรรณบุรี**	**SUPHAN BURI***				5.1	2.4		T	7.5	476.9	- 10.3
31 เดิมบางนางบวช	Doembang Nangbuat				13.0				13.0	258.2	-145.3
32 สามชุก	Sam Chuk				17.1				17.1	270.2	-150.3
33 ดอนเจดีย์	Don Chedi								0.0	189.6	-181.3
34 ศรีประจันต์	Si Phrachan										
35 อู่ทอง	U Thong				1.7				1.7	186.0	-194.5
36 บางปลาม้า	Bang Pa Ma				8.9	51.6			60.5	427.3	+ 72.1
37 สองพี่น้อง	Song Phi Nong								0.0	132.9	-180.3
38 **อ่างทอง**	**ANG THONG**			5.0	20.3				25.3	504.0	- 34.2
39 โพธิ์ทอง	Pho Thong			11.2	22.0				33.2	333.1	-181.8
40 ไชโย	Chaiyo								0.0	230.4	-213.1
41 วิเศษชัยชาญ	Wiset Chai Chan			29.5	20.3				49.8	388.8	-160.1
42 ป่าโมก	Pa Mok				28.3				28.3	319.3	-172.9
43 **สระบุรี**	**SARABURI**				77.1				77.1	589.9	- 97.7
44 พระพุทธบาท	Phra Phutthabat			44.6	9.5				54.1		
45 บ้านหมอ	Ban Mo			7.2	53.2				60.4	441.7	-117.2
46 เสาไห้	Sao Hai		17.5		105.5				123.0	518.9	-150.7
47 แก่งคอย	Kaeng Khio				112.4				112.4	683.2	+ 86.6
48 หนองแค	Nong Khae		17.9		34.7	0.4			53.0	584.5	- 66.7
49 **พระนครศรีอยุธยา**	**PHRA NAKHON SI AYUTTHAYA**				52.3				52.3	422.4	- 62.8
50 ท่าเรือ	Tha Rua				105.6				105.6	561.2	- 95.0
51 ผักไห่	Phak Hai				24.5	2.0			26.5	469.1	- 96.4
52 บางบาล	Bang Ban								0.0	372.3	-231.2
53 เสนา	Sena				53.7				53.7	313.0	-258.9
54 บางไทร	Bang Sai			0.5	16.0				16.5	358.2	-232.8

สถานีฝน	Station	วันที่และจำนวนน้ำฝนเป็นมิลลิเมตร Date and amount of rainfall in millimeters							ฝนรวม วัน Total rainfall mm.	ปริมาณตั้งแต่ 1 มกราคม Accumulative rainfall since 1 January	
		กรกฎาคม July								ปริมาณ มม. Amount mm.	สูงกว่าหรือต่ำกว่าปกติ Above or below Normal
		9	10	11	12	13	14	15			
55 บางปะอิน	Bang Pa-in				28.5				28.5	368.0	-200.1
56 **ปทุมธานี**	**PATHUM THANI**				7.3				7.3	211.6	-332.2
57 หนองเสือ	Nong Sua		22.8		55.7				78.5	391.3	-236.3
58 ธัญบุรี	Thanyaburi		29.7		4.9				34.5	400.8	-198.6
59 รังสิต	Rangsit		22.2		2.1				24.3	409.6	-157.8
60 ลำลูกกา	Lam Luk Ka		13.1		81.0				94.1		
61 **นนทบุรี**	**NONTHABURI**		22.8		10.2				33.0	487.2	+118.2
62 บางบัวทอง	Bang Bua Thong		10.3		2.2				12.5	355.8	-135.1
63 **ธนบุรี**	**THON BURI**		39.5		13.0				52.5		
64 ตลิ่งชัน	Taling Chan		4.8						4.8		
65 บางขุนเทียน	Bang Khun Thian										
66 ราษฎร์บูรณะ	Rat Burana										
67 **พระนคร**	**PHRA NAKHON***	T	26.3		8.6	T			34.9	435.5	-135.0
68 สนามบินดอนเมือง	Don Muang Airport*		5.2		7.9				13.1	282.1	-291.4
69 บางเขน	Bang Khen		26.9		9.4		3.4		39.7	322.3	-213.0
70 มีนบุรี	Min Buri		33.5		8.6				42.1	449.6	-104.2
71 ลาดกระบัง	Lat Krabang		28.9						28.9	131.5	-432.5
72 ศูนย์วิจัยบางนา	Bangk Na*	T	20.7		2.0	T	0.1		22.8	377.4	
73 **กาญจนบุรี**	**KANCHANABURI***	T	0.2		0.3	4.0	T	T	4.5	348.1	- 62.9
74 สังขละบุรี	Sangkhla Buri		9.0	3.8	27.7				40.5		
75 เหมืองปิล็อก	Pilok	120.8	50.6						171.4	1877.3	
76 ทองผาภูมิ	Thong Pha Phum*	22.7	9.9	3.8	42.8	17.4		2.6	99.2	995.3	+247.3
77 ศรีสวัสดิ์	Si Sawat										
78 ไทรโยค	Sai Yok										
79 พนมทวน	Phanom Thuan		T		T				T		
80 ท่าม่วง	Tha Muang								0.0	255.7	- 65.7
81 **นครปฐม**	**NAKHON PATHOM**		10.5		8.8	T			19.3	313.2	-149.7
82 บางเลน	Bang Len				8.0				8.0	228.0	-189.0
83 นครชัยศรี	Nakhon Chaisi		9.5		13.3				22.8	345.4	- 40.3
84 **ราชบุรี**	**RATCHABURI**			28.1	11.6				39.7		
85 บ้านโป่ง	Ban Pong								0.0	359.2	+ 19.9
86 โพธาราม	Photharam		18.9	0.7	0.3				19.9	355.9	-104.9
87 ดำเนินสะดวก	Damnoen Saduak										
88 ปากท่อ	Pak Tho			3.9	8.7				12.6	330.3	- 55.6
89 **สมุทรสงคราม**	**SAMUT SONGKHRAM**	T	13.9	9.5	8.0	T			31.4	429.9	+ 93.4
90 บางคนที	Bang Khonthi			39.7	1.2				40.9		
91 อัมพวา	Amphawa		10.5	18.5	15.7				44.7		
92 **สมุทรสาคร**	**SAMUT SAKHON**	2.3		0.5	4.0				6.8	379.7	-100.0
93 กระทุ่มแบน	Kratum Baen										
94 **สมุทรปราการ**	**SAMUT PRAKAN**	17.0							17.0	392.7	-173.9
95 บางพลี	Bang Phli								0.0	329.0	-273.9

สถานีฝน	Station	วันที่และจำนวนน้ำฝนเป็นมิลลิเมตร Date and amount of rainfall in millimeters							ฝนรวม มม. Total rainfall mm.	ฝนรวมตั้งแต่ 1 มกราคม Accumulative rainfall since 1 January	
		กรกฎาคม July								ปริมาณ มม. Amount mm.	สูงต่ำกว่าปกติ Above or below Normal
		9	10	11	12	13	14	15			
ภาคตะวันออก	**EASTERN PART**										
1 นครนายก	NAKHON NAYOK	1.3	11.2		46.1	1.6			60.2	822.0	+ 41.9
2 บ้านนา	Ban Na		12.2		60.2				72.4	561.6	-264.5
3 ปากพลี	Pak Phli	3.0	32.0		28.9				63.9	646.0	-130.5
4 องครักษ์	Ongkharak		3.7	2.4	10.8				16.9	636.3	- 68.3
5 ปราจีนบุรี	PRACHIN BURI*		15.5		18.7	T			34.2	797.9	-101.0
6 ประจันตคาม	Prachantakham		20.5	3.7					24.2		
7 บ้านสร้าง	Ban Sang		38.5	3.6	21.4				63.5	605.9	- 58.1
8 ศรีมหาโพธิ	Si Maha Phot		30.2	15.8	44.8	0.4			91.2	669.1	- 62.2
9 กบินทร์บุรี	Kabin Buri*	5.1	20.7	73.3	18.5	1.6	0.4		119.6	663.8	+ 55.6
10 สระแก้ว	Sa Kaeo		21.5	20.0	34.5	53.8			129.8	731.2	- 6.8
11 วัฒนานคร	Watthana Nakhon		43.5	12.9	29.4	32.4			118.2	487.7	-160.6
12 อรัญประเทศ	Aranyaprathet *		21.3	32.7	27.0	22.4	5.2		108.6	456.9	-196.5
13 **ฉะเชิงเทรา**	**CHACHOENGSAO**		18.4		2.8	13.3			34.5	440.3	- 36.5
14 บ้านโพธิ์	Ban Pho		14.7		14.8				29.5	557.5	
15 **ชลบุรี**	**CHON BURI** *		49.9	5.2	14.1	7.1	2.0		78.3	447.9	- 67.1
16 พานทอง	Phan Thong		24.5	17.7	2.9				45.1	308.0	-151.0
17 บ้านบึง	Ban Bung		41.1	8.3	36.7	19.5			105.6	458.2	- 35.7
18 เกาะสีชัง	Ko Sichang *		T		20.7	17.5			38.2	269.6	-199.3
19 สีราชา	Si Racha		T		18.1	25.3			43.4	320.8	-143.0
20 สัตหีบ	Sattahip *	T		T	45.9	13.1			59.0	546.4	- 7.2
21 **ระยอง**	**RAYONG**		5.2	0.9	11.3	21.3			38.7	642.3	+ 10.0
22 บ้านค่าย	Ban Khai				40.2	35.5			75.7	809.7	+189.4
23 แกลง	Klaeng	T	24.0	5.6	38.2	39.0	2.0		108.8	935.2	+ 29.3
24 **จันทบุรี**	**CHANTHABURI** *	T	34.0	11.1	36.8	92.9	18.0	2.0	194.8	1352.0	- 24.3
25 ท่าใหม่	Tha Mai		35.7	9.8	37.9		140.7		224.1	1260.4	
26 มะขาม	Makham		24.4	14.2	80.2				118.8	856.4	
27 **ตราด**	**TRAT**		13.0	32.7	128.7	47.2	34.7		256.3	2493.8	+852.9
28 เขาสมิง	Khao Saming		38.2		49.3				87.5	1488.8	
29 แหลมงอบ	Laem Ngop		6.1	25.2	103.3				134.6	1714.7	
30 คลองใหญ่	Khlong Yai *	95.1	6.4	53.7	81.3	63.7	15.6	13.4	329.2	2511.5	+516.9
ภาคใต้	**SOUTHERN PART**										
1 **เพชรบุรี**	**PHETCHABURI**		1.3	0.2	8.7	0.2			10.4	361.6	+ 35.4
2 บ้านแหลม	Ban Laem				3.7				3.7	284.5	
3 บ้านลาด	Ban Lat		13.2		19.1	3.6			35	444.6	
4 ท่ายาง	Tha Yang				25.3	2.0			27.3	366.8	
5 ชะอำ	Cha-am				3.8	2.7			6.5	224.3	
6 **ประจวบคีรีขันธ์**	**PRACHUAP KHIRI KHAN** *	14.7	22.2	11.4	7.6	12.5	T	T	68.4	567.3	+104.2
7 หัวหิน	Hua Hin *	0.3	0.2	1.8	12.2	2.4	0.1		17.0	331.6	+ 4.5
8 ปรานบุรี	Pran Buri		5.2		4.2				9.4	263.3	
9 **ชุมพร**	**CHUMPHON** *	33.1	34.2	4.6	2.3	0.7	0.2	17.7	93.0	646.6	-134.9

สถานีฝน	Station	วันที่และจำนวนน้ำฝนเป็นมิลลิเมตร Date and amount of rainfall in millimeters							ฝนรวม มม. Total rainfall mm.	ฝนรวมตั้งแต่ 1 มกราคม Accumulative rainfall since 1 January	
		กรกฎาคม July								ปริมาณ มม. Amount mm.	สูงต่ำกว่าปกติ Above or below Normal
		9	10	11	12	13	14	15			
10 ท่าแซะ	Tha Sae	41.6	28.7	2.9	2.8				76.0	653.2	
11 สวี	Sawi	16.2	31.2	1.9	T	3.2	3.7		56.2	391.8	
12 หลังสวน	Lang Suan	18.1	68.2	4.3					90.6	256.7	
13 **สุราษฎร์ธานี**	**SURAT THANI***		24.5	15.8	11.1	15.7	T	75.3	142.4	574.3	+ 46.0
14 ไชยา	Chaiya	T	26.1	T	T		31.7		57.8	655.2	
15 เกาะสมุย	Ko Samui *	T	1.6	2.2	14.5	2.0	12.3	14.3	46.9	672.8	
16 พุนพิน	Phunphin	1.6	28.7	10.1	2.8	5.8			49.0	466.6	
17 ท่าฉาง	Tha Chang		22.0	4.8		23.0			49.8	593.5	
18 กาญจนดิษฐ์	Kanchanadit		11.3	37.9					49.2		
19 บ้านนาสาร	Ban Na San				54.0				54.0	425.2	
20 **นครศรีธรรมราช**	**NAKHON SI THAMMARAT***	0.2		14.2	T	11.4	2.1	16.1	44.0	514.0	-199.6
21 สิชล	Sichon		3.5	30.6	21.9				56.0	380.5	
22 ท่าศาลา	Tha Sala			1.1		31.3			32.4	446.0	
23 ฉวาง	Chawang	12.5	2.3	56.0	3.0	3.2			77.0	643.6	
24 ทุ่งสง	Thung Song	12.9	4.4	39.7	7.7		22.9		87.6	496.0	
25 ร่อนพิบูลย์	Ron Phibun	2.5		1.5					4.0	347.0	
26 ปากพนัง	Pak Phanang								0.0	449.1	
27 **พัทลุง**	**PHATTHALUNG**			15.1		4.8			19.9	305.0	-441.3
28 ควนขนุน	Khuan Khanun			10.5		21.2			31.7	431.6	
29 ปากพยูน	Pak Phayun			T		29.1			29.1		
30 เขาชัยสน	Khao Chaison			10.3		20.2			30.5	500.5	
31 **สงขลา**	**SONGKHLA ***				2.9	T	6.8		9.7	489.1	- 82.3
32 รัตภูมิ	Rattaphum		7.1	0.8		17.8			25.7	488.8	
33 หาดใหญ่	Hat Yai					90.5			90.5	387.6	
34 สะเดา	Sadao	2.1		20.1					22.2	960.1	
35 **ปัตตานี**	**PATTANI ***			0.9		3.8			4.7	460.2	+109.2
36 หนองจิก	Nong Chik								0.0	352.0	
37 ยะหริ่ง	Yaring								0.0	350.7	
38 มายอ	Mayo								0.0	559.1	
39 โกกโพธิ์	Khok Pho										
40 ปะนาเระ	Panare								0.0	335.3	
41 **ยะลา**	**YALA**			12.7					12.7	747.0	
42 ยะหา	Yaha			11.8					11.8	322.3	
43 รามัน	Raman					5.6			5.6	628.2	
44 บันนังสตา	Bannang Satar			8.1					8.1	654.6	
45 เบตง	Betong			10.2					10.2	677.7	
46 **นราธิวาส**	**NARATHIWAT***			23.3	T	0.6		1.0	24.9	670.1	-120.8
47 ยี่งอ	Yi-ngo			11.5					11.5	603.2	
48 ระแงะ	Rangae			7.0					7.0		
49 ตากใบ	Tak Bai			53.8		28.2			82.0	408.5	
50 สุไหงโกลก	Sungai Kolok			47.1					47.1	912.4	

สถานีฝน	Station	วันที่และจำนวนน้ำฝนเป็นมิลลิเมตร Date and amount of rainfall in millimeters							ฝนรวม มม. Total rainfall mm.	ฝนรวมตั้งแต่ 1 มกราคม Accumulative rainfall since 1 January	
		กรกฎาคม July								ปริมาณ มม. Amount mm.	สูงต่ำกว่าปกติ Above or below Normal
		9	10	11	12	13	14	15			
51 ระนอง	RANONG*	50.8	157.9	97.5	7.0	35.9			349.1	2109.0	+292.6
52 กระบุรี	Kra Buri	54.1	74.7	32.2	25.9		15.5		202.4	817.3	
53 พังงา	PHANGNGA	13.0	54.0	130.0	25.6	16.5	16.5		255.6	1124.9	- 71.3
54 ตะกั่วป่า	Takua Pa	24.0	96.2	138.9	16.8	46.8	26.5		349.2	2309.1	
55 กะปง	Kapong	20.5	69.5	118.1	7.9	37.1	15.6		268.7	1885.8	
56 ท้ายเหมือง	Thai Muang	0.4	82.5	49.9	19.2	20.8	12.2		185.0	1672.9	
57 ตะกั่วทุ่ง	Takua Thung		64.7	126.2	11.0	17.6	8.5		228.0	1619.7	
58 ทับปุด	Thap Put	21.5	14.5	69.2	8.7		20.2		134.1	1146.1	
59 ภูเก็ต	PHUKET*		3.5	23.0	4.0	3.9	17.4	18.4	70.2	1011.6	+ 50.6
60 สนามบินภูเก็ต	Phuker Airport*	1.8	29.4	37.9	3.0	6.0	14.9	17.0	110.0	1284.6	+143.5
61 กระบี่	KRABI	43.5	18.5	45.3	1.8				109.1	822.8	
62 อ่าวลึก	Ao Luk	4.9	40.3	111.9		6.4	4.5		168.0	1011.5	
63 คลองท่อม	Khlong Tom		4.6	8.5	5.2	3.7	4.8		26.8	948.0	
64 ตรัง	TRANG										
65 สนามบินตรัง	Trang Airport*	T	0.6	85.1	1.9	24.6		T	112.2	1318.3	+348.2
66 สิเกา	Sikao	2.8	3.1	19.1	8.2	10.0			43.2	1270.9	
67 ย่านตาขาว	Yan Ta Khao			60.6		11.5			72.1	1179.5	
68 ปะเหลียน	Palian			54.3	1.1	15.6			71.0	972.9	
69 สตูล	SATUN		1.2	67.1					68.3	371.2	-575.7
70 ทุ่งหว้า	Thung Wa			13.0	19.0	46.0			78.0	870.4	

อุณหภูมิสูงสุดและต่ำสุดประจำวันที่ ๙ – ๑๕ กรกฎาคม ๒๕๑๖

Daily Max and Min. Temperature 9 – 15 July 1973

สถานี	Station	อุณหภูมิสูงสุดและต่ำสุดเป็นองศา ซ. Max. and Min. Temperature in degree C.							เฉลี่ยสูงสุดต่ำสุด Average Max. Min.	เฉลี่ยในสัปดาห์ Weekly Mean	ค่าปกติประจำเดือน Monthly Normal
		9	10	11	12	13	14	15			
ภาคเหนือ	**NORTHERN PART**										
1 เชียงราย	CHIANG RAI	28.2 / 20.9	28.0 / 21.5	31.5 / 23.6	28.5 / 24.0	26.5 / 22.5	29.0 / 22.8	31.0 / 22.5	29.0 / 22.5	25.8	26.9
2 แม่ฮ่องสอน	MAE HONG SON	32.0 / 25.0	31.0 / 24.5	32.3 / 23.5	32.0 / 23.8	29.2 / 24.0	29.2 / 23.5	30.3 / 22.6	30.8 / 23.8	27.3	27.1
3 เชียงใหม่	CHIANG MAI	31.0 / 25.1	28.6 / 23.8	32.0 / 23.2	31.2 / 23.9	28.5 / 23.7	32.2 / 23.6	30.3 / 23.6	30.5 / 23.8	27.2	27.4
4 น่าน	NAN	25.6 / 23.8	31.9 / 24.1	31.7 / 24.4	29.5 / 23.6	28.8 / 24.5	30.6 / 23.9	31.1 / 23.0	29.9 / 23.9	26.9	27.9
5 ท่าวังผา	Tha Wang Pha	25.3 / 23.3	29.6 / 23.8	32.4 / 24.5	29.4 / 23.7	28.9 / 23.7	30.3 / 23.9	31.9 / 22.6	29.6 / 23.6	26.6	..
6 ลำปาง	LAMPANG	30.3 / 24.2	29.2 / 23.3	33.8 / 24.6	31.9 / 23.4	29.1 / 23.6	30.7 / 22.6	33.3 / 24.5	31.2 / 23.7	27.5	28.0
7 แม่สะเรียง	Mae Sariang	32.3 / 25.2	28.2 / 23.0	31.0 / 22.5	30.5 / 22.0	29.4 / 22.5	.. / 22.2	.. / ..	30.3 / 22.6	26.5	26.9
8 แพร่	PHRAE	27.8 / 25.1	29.8 / 23.4	32.3 / 24.2	32.1 / 23.7	28.7 / 24.0	31.7 / 23.0	31.2 / 24.6	30.5 / 24.0	27.3	27.8
9 อุตรดิตถ์	UTTARADIT	30.4 / 24.7	32.6 / 23.9	35.2 / 24.2	34.0 / 24.1	31.1 / 23.5	34.6 / 24.1	33.9 / 24.2	33.1 / 24.1	28.6	28.4
10 สนามบินอุตรดิตถ์	Uttaradit Airport	29.2 / 24.2	30.4 / 24.4	33.4 / 24.2	32.0 / 24.4	29.4 / 23.4	.. / 24.8	.. / ..	30.9 / 24.2	27.6	..
11 ตาก	TAK	31.0 / 26.6	31.0 / 24.6	32.9 / 24.2	33.0 / 24.6	30.9 / 24.2	31.1 / 25.1	32.5 / 25.6	31.7 / 25.0	28.4	28.5
12 พิษณุโลก	PHITSANULOK	30.1 / 25.6	32.8 / 25.1	32.1 / 24.5	34.8 / 23.5	30.1 / 23.0	30.4 / 25.3	34.0 / 25.0	32.0 / 24.6	28.3	28.5
13 แม่สอด	Mae Sot	26.6 / 23.3	27.8 / 23.4	30.8 / 23.5	30.3 / 23.1	29.8 / 23.2	28.0 / 22.6	28.3 / 23.1	28.8 / 23.2	26.0	26.3
14 เพชรบูรณ์	PHETCHABUN	32.0 / 25.0	32.4 / 24.3	32.6 / 23.6	32.4 / 24.2	26.5 / 22.7	28.5 / 24.1	32.0 / 24.2	30.9 / 24.0	27.5	27.6
15 หล่มสัก	Lom Sak	31.0 / 24.5	32.2 / 24.2	31.6 / 23.5	32.0 / 23.5	27.0 / 23.5	28.2 / 24.2	.. / 24.0	30.3 / 23.9	27.1	..
16 วิเชียรบุรี	Wichian Buri	32.4 / 25.2	32.4 / 24.7	33.5 / 24.8	33.0 / 24.4	30.0 / 22.8	29.0 / 24.8	33.1 / 24.7	31.9 / 24.5	28.2	..
ภาคตะวันออกเฉียงเหนือ	**NORTHEASTERN PART**										
1 หนองคาย	NONG KHAI	29.2 / 24.3	31.0 / 24.4	29.5 / 23.5	28.1 / 24.4	28.0 / 23.0	31.7 / 24.3	31.2 / 24.2	29.8 / 24.0	26.9	28.3
2 เลย	LOEI	28.3 / 24.5	32.2 / 24.0	29.1 / 24.0	30.5 / 23.9	29.9 / 23.3	30.8 / 23.3	32.7 / 23.8	30.5 / 23.8	27.2	27.7
3 อุดรธานี	UDON THANI	30.0 / 23.2	31.1 / 24.3	27.3 / 24.4	28.3 / 23.6	30.2 / 23.0	31.5 / 24.9	32.2 / 25.1	30.1 / 24.1	27.1	28.4
4 สกลนคร	SAKON NAKHON	29.8 / 24.2	31.1 / 24.1	26.5 / 24.2	27.8 / 24.3	28.7 / 24.2	32.5 / 24.5	31.8 / 23.6	29.7 / 24.2	27.0	28.0
5 นครพนม	NAKHON PHANOM	29.9 / 23.9	29.8 / 24.1	28.3 / 23.9	26.6 / 23.8	28.8 / 24.1	32.2 / 24.2	30.7 / 23.4	29.5 / 23.9	26.7	27.6
6 มุกดาหาร	Mukdahan	30.3 / 24.4	31.7 / 24.8	29.2 / 24.3	25.2 / 24.5	30.0 / 23.4	31.3 / 23.9	31.0 / 23.9	29.8 / 24.2	27.0	27.9
7 ขอนแก่น	KHON KAEN	30.6 / 24.0	32.0 / 24.5	33.4 / 24.8	28.5 / 22.8	28.4 / 21.6	31.8 / 25.0	32.9 / 24.6	31.1 / 23.9	27.5	28.3
8 โกสุมพิสัย	Kosum Phisai	31.0 / 23.4	34.5 / 24.5	31.9 / 24.2	28.3 / 24.1	29.3 / 22.4	31.2 / 25.4	.. / 25.2	31.0 / 24.2	27.6	..
9 ร้อยเอ็ด	ROI ET	30.3 / 23.3	31.2 / 24.1	30.9 / 24.7	27.8 / 24.0	29.4 / 23.2	31.4 / 25.4	31.3 / 25.5	30.3 / 24.3	27.3	28.3
10 ชัยภูมิ	CHAIYAPHUM	31.5 / 24.3	30.9 / 24.0	31.3 / 24.5	31.3 / 24.0	27.9 / 22.2	29.7 / 24.8	31.6 / 24.0	30.6 / 24.0	27.3	27.8
11 อุบลราชธานี	UBON RATCHATHANI	31.0 / 25.3	31.6 / 24.0	30.4 / 23.8	28.3 / 24.7	27.5 / 22.7	30.3 / 23.5	30.4 / 23.8	29.9 / 24.0	27.0	27.9
12 สุรินทร์	SURIN	31.7 / 24.6	32.8 / 24.6	29.3 / 24.1	29.8 / 24.1	29.6 / 23.5	30.2 / 24.4	32.0 / 24.1	30.8 / 24.2	27.5	28.1
13 ท่าตูม	Tha Tum	32.2 / 24.9	32.3 / 24.8	32.6 / 23.8	29.3 / 23.2	29.1 / 22.5	31.8 / 24.4	31.1 / 23.8	31.2 / 23.9	27.6	..
14 นางรอง	Nang Rong	32.2 / 24.8	32.7 / 24.7	30.6 / 24.1	32.2 / 24.2	29.8 / 23.8	31.5 / 24.5	.. / 24.5	31.5 / 24.4	28.0	..

สถานี	Station	อุณหภูมิสูงสุดและต่ำสุดเป็นองศา ซ. Max. and Min. Temperature in degree C. 9	10	11	12	13	14	15	เฉลี่ยสูงสุด ต่ำสุด Average Max. Min.	เฉลี่ยในสัปดาห์ Weekly Mean	ค่าปกติประจำเดือน Monthly Normal
15 นครราชสีมา	NAKHON RATCHASIMA	32.6 24.4	33.2 24.6	32.5 24.0	31.6 23.6	30.4 24.2	32.2 24.3	33.6 24.1	32.3 20.7	26.3	28.3
16 โชคชัย	Chok Chai	31.9 24.6	32.0 24.4	31.3 24.6	32.3 24.2	30.5 23.7	32.0 24.4	.. 24.6	31.7 24.4	28.1	..
ภาคกลาง	**CENTRAL PART**										
1 นครสวรรค์	NAKHON SAWAN	32.9 25.2	34.2 25.1	35.0 25.4	33.2 26.0	31.5 25.0	32.7 25.5	34.2 26.1	33.4 25.5	29.5	29.0
2 ลพบุรี	LOP BURI	32.0 24.6	32.8 25.2	33.0 24.8	30.4 24.1	30.0 22.2	30.7 24.6	30.6 25.0	31.4 24.4	27.9	28.3
3 สุพรรณบุรี	SUPHAN BURI	33.0 25.6	33.0 25.4	35.0 25.2	32.9 25.7	31.0 25.6	32.5 25.5	33.6 25.3	33.0 25.2	29.1	28.9
4 กาญจนบุรี	KANCHANABURI	32.2 25.4	33.1 24.8	35.3 24.4	34.0 25.0	27.4 24.1	31.2 24.1	31.3 24.2	32.1 24.6	28.4	28.5
5 ทองผาภูมิ	Thong Pha Phum	27.8 22.3	29.2 22.9	30.1 22.8	28.3 22.0	27.5 21.7	29.7 23.9	30.8 23.5	29.0 22.7	25.9	..
6 สนามบินดอนเมือง	Dong Muang Airport	32.2 25.4	30.9 25.5	34.0 24.5	31.9 26.0	31.1 23.8	32.2 26.0	33.2 25.4	32.2 25.2	28.7	28.8
7 พระนคร	PHRA NAKHON	32.8 26.0	29.8 24.5	33.0 24.4	32.0 25.8	32.4 25.7	31.8 26.5	33.6 25.4	32.2 25.5	28.9	28.5
8 ศูนย์วิจัย ฯ บางนา	Bang Na	32.2 25.3	29.7 25.5	33.3 24.2	32.5 25.7	32.4 25.8	32.1 26.4	34.0 25.0	32.3 25.4	28.9	..
ภาคตะวันออก	**EASTERN PART**										
1 ปราจีนบุรี	PRACHIN BURI	31.8 25.5	31.9 25.2	31.7 23.9	32.0 25.2	29.5 24.1	31.8 24.8	31.9 25.3	31.5 24.8	28.2	28.2
2 กบินทร์บุรี	Kabin Buri	30.4 24.6	31.2 24.4	28.0 23.9	31.7 23.0	29.3 23.7	31.0 23.9	.. 24.6	30.3 24.0	27.2	..
3 อรัญประเทศ	Aranyaprathet	32.2 24.8	33.3 24.8	31.2 23.6	32.3 24.5	29.5 23.3	29.5 23.0	31.0 24.7	31.3 24.0	27.7	28.0
4 ชลบุรี	CHON BURI	32.0 25.2	31.5 26.3	31.0 22.8	31.8 24.3	31.0 23.0	31.1 24.5	32.5 25.9	31.6 24.6	28.1	28.4
5 เกาะสีชัง	Ko Si Chang	32.6 27.7	31.8 27.6	32.5 27.9	32.2 27.9	30.5 23.7	30.4 24.7	31.8 27.5	31.7 26.7	29.2	28.8
6 สัตหีบ	Sattahip	31.7 26.6	31.3 26.5	30.9 26.8	32.5 26.3	31.0 23.2	31.6 25.0	32.3 25.6	31.6 25.7	28.7	29.3
7 ระยอง	RAYONG	31.0 27.6	31.0 27.4	29.6 27.3	32.0 26.5	30.6 24.4	31.3 25.8	.. 26.8	30.9 26.5	28.7	..
8 จันทบุรี	CHANTHABURI	30.0 26.5	31.2 25.4	29.3 23.4	29.2 25.0	29.5 23.5	28.4 23.9	29.8 24.4	29.6 24.6	27.1	27.3
9 กลองใหญ่	Khlong Yai	30.3 24.2	29.8 23.3	28.9 24.7	27.7 23.5	29.6 22.8	29.5 23.1	30.0 23.8	29.4 23.6	26.5	26.9
ภาคใต้	**SOUTHERN PART**										
1 หัวหิน	Hua Hin	31.5 25.3	32.9 24.5	30.5 25.1	33.4 24.6	31.3 24.6	31.7 24.6	33.8 25.2	32.2 24.8	28.5	28.5
2 ประจวบคีรีขันธ์	PRACHUAP KHIRI KHAN	29.5 23.7	29.8 24.2	28.5 24.2	30.6 24.4	29.1 24.7	31.6 23.5	32.2 25.3	30.2 24.3	27.3	28.1
3 ชุมพร	CHUMPHON	27.6 23.9	37.0 23.0	28.8 24.2	30.1 23.7	30.7 24.1	30.4 24.7	31.2 23.8	29.4 23.9	26.7	27.3
4 สุราษฎร์ธานี	SURAT THANI	31.4 24.7	29.3 24.3	31.2 24.0	30.7 23.1	29.4 24.0	30.6 23.9	31.3 24.0	30.6 24.0	27.3	27.8
5 เกาะสมุย	Ko Samui	30.2 26.2	29.7 25.1	31.5 24.5	29.2 25.4	30.5 24.8	30.5 25.5	31.0 25.6	30.4 25.3	27.9	..
6 นครศรีธรรมราช	NAKHON SI THAMMARAT	31.1 25.0	32.9 24.7	31.8 24.1	30.1 23.0	32.3 23.2	32.0 22.9	32.9 23.6	31.9 23.8	27.9	28.0
7 สงขลา	SONGKHLA	32.6 24.9	31.8 23.5	34.3 24.8	31.4 23.8	33.5 24.1	32.2 22.0	33.0 24.0	32.7 23.9	28.3	28.3
8 ปัตตานี	PATTANI	33.1 24.3	31.9 22.4	33.5 23.2	30.2 23.0	34.6 22.5	32.8 22.4	35.0 22.9	33.0 23.0	28.0	27.8
9 นราธิวาส	NARATHIWAT	34.0 24.3	32.8 22.0	33.6 24.2	30.0 23.2	33.9 23.1	32.0 21.6	34.2 23.9	32.9 23.2	28.1	27.3
10 ระนอง	RANONG	27.3 25.1	26.0 22.8	27.3 24.2	28.0 22.2	28.5 24.5	.. 22.5	.. ..	27.4 23.6	25.5	26.5
11 ภูเก็ต	PHUKET	31.5 25.5	31.5 24.8	31.5 23.5	28.1 24.0	32.5 25.2	31.8 22.2	32.3 24.4	31.3 24.2	27.8	27.5
12 สนามบินภูเก็ต	Phuket Airport	31.1 26.2	30.2 24.7	29.3 23.2	28.6 23.0	29.5 25.0	30.0 24.0	30.6 23.0	29.9 24.2	27.1	27.4
13 สนามบินตรัง	Trang Airport	31.2 25.0	32.2 24.4	31.5 24.8	30.4 23.4	32.2 24.1	32.6 22.5	32.2 22.7	31.8 23.8	27.8	27.2

แก้ไขเพิ่มเติมรายงานจำนวนน้ำฝนเนื่องจากได้รับรายงานภายหลัง สำหรับรายงานอากาศประจำสัปดาห์ ฉบับที่ ๒๗/๒๕๑๖

Corrections for late rainfall data reports in weekly weather report No. 27/1973

สถานีฝน	Station	วันที่และจำนวนน้ำฝนเป็นมิลลิเมตร Date and amount of rainfall in millimeters กรกฎาคม July 2	3	4	5	6	7	8	ฝนรวม มม. Total rainfall mm.	ฝนรวมตั้งแต่ 1 มกราคม Accumulative rainfall since 1 January ปริมาณ มม. Amount mm.	สูงต่ำกว่าปกติ Above or below Normal
ภาคเหนือ	NORTHERN PART										
2 แม่สาย	Mae Sai							23.3	60.0	662.0	+ 37.0
4 เชียงของ	Chiang Khong							18.9	37.6	583.3	- 17.7
5 แม่จัน	Mae Chan							11.2	69.6	550.1	-357.3
6 แม่สรวย	Mae Suai							11.4	24.9	656.7	+186.3
7 เทิง	Thoeng							17.2	39.3	674.9	+ 26.0
9 เวียงป่าเป้า	Wiang Pa Pao							9.6	57.5		
11 แม่ใจ	Mae Chai							2.1	75.1	420.5	-141.6
12 พะเยา	Phayao							6.2	74.4	469.1	+ 76.1
13 จุน	Chun					9.4	3.9	2.7	70.8	859.8	- 74.5
35 ลี	Li							1.8	45.4	514.8	+ 57.5
46 เด่นชัย	Den Chai							1.6	14.3	562.3	+ 74.5
48 ทุ่งช้าง	Thung Chang							36.1	118.0	389.9	-255.5
49 เชียงกลาง	Chiang Klang							26.1	46.6	515.4	
51 ปัว	Pua							84.7	120.5	717.1	+221.1
52 สา	Sa						29.6	65.4	95.0		
53 นาน้อย	Na Noi							33.0	54.8	335.2	- 41.8
56 น้ำปาด	Nam Pat							12.0	16.0	498.0	+ 16.6
58 ท่าปลา	Tha Pla							6.8	14.4	443.5	- 51.8
63 แม่ระมาด	Mae Ramat						8.7	6.9	59.3	585.1	+ 60.3
75 กำแพงเพชร	KAMPHAENG PHET							11.6	27.1	520.7	+130.7
86 หล่มสัก	Lom Sak*							2.6	15.6	409.6	- 47.9
ภาคตะวันออกเฉียงเหนือ	NORTHEASTERN PART										
2 เชียงคาน	Chiang Khan							12.9	153.3	796.3	+205.7
4 ด่านซ้าย	Dan Sai							20.5	32.4	304.9	-159.9
5 วังสพุง	Wang Saphung							4.4	54.5	515.9	- 9.6
7 ศรีเชียงใหม่	Si Chiang Mai							18.6	59.8	558.7	
8 ท่าบ่อ	Tha Bo							30.0	92.8	401.8	-251.1
9 โพนพิสัย	Phon Phisai							29.0	87.9	664.3	- 70.4
10 บึงกาฬ	Bung Kan							30.4	75.2	1057.7	- 88.0
13 เพ็ญ	Phen							66.8	131.8	551.2	- 1.8
14 กุมภวาปี	Kumphawapi							34.1	104.2	465.2	- 11.9
15 หนองหาร	Nogn Han							87.1	171.1	592.3	+ 74.5
16 หนองบัวลำภู	Nong Bua Lam Phu							33.6	40.2	521.4	+130.0
18 วานรนิวาส	Wanon Niwat							98.1	146.6	527.6	-251.2

สถานีฝน	Station	วันที่และจำนวนน้ำฝนเป็นมิลลิเมตร Date and amount of rainfall in millimeters							ฝนรวม มม. Total rainfall mm.	ฝนรวมตั้งแต่ 1 มกราคม Accumulative rainfall since 1 January	
		กรกฎาคม July								ปริมาณ มม. Amount mm.	สูงหรือต่ำปกติ Above or below Normal
		2	3	4	5	6	7	8			
สว่างแดนดิน	Sawang Daen Din							84.5	138.7	598.2	-159.1
พรรณานิคม	Phanna Nikhom							59.5	88.5	617.9	-109.4
บ้านแพง	Ban Phaeng							129.6	148.6	1270.6	+ 78.1
ท่าอุเทน	Tha Uthen							94.5	151.5	1079.3	+170.7
นาแก	Na Kae					T	25.9	23.3	72.4	899.9	+213.1
ธาตุพนม	That Phanom							53.7	114.7	633.0	-120.0
กาฬสินธุ์	KALASIN							9.5	79.4	584.9	+ 12.6
ยางตลาด	Yang Talat							13.5	28.3	470.6	- 53.7
สหัสขันธ์	Sahatsakhan						7.0	19.3	62.1	513.9	- 59.7
กุฉินารายณ์	Kuchinarai							68.6	68.6	645.4	+ 43.4
กมลไสย	Kamalasai							30.3	71.9	476.8	- 67.3
โพนทอง	Phon Thong							19.1	89.6	487.3	-123.3
ธวัชบุรี	Thawatchaburi							22.8	42.0	326.4	-275.7
อาจสามารถ	At Samat			64.4				51.4	115.8	643.5	+159.3
เสลภูมิ	Selaphum							43.3	126.7		
จัตุรพักตรพิมาน	Chatmraphak Phiman							6.5	47.3	342.6	- 64.9
เกษตรวิสัย	Kaset Wisai							6.4	48.8	408.5	-132.6
สุวรรณภูมิ	Suwannaphum							59.3	112.9	614.6	+ 5.3
มหาสารคาม	MAHA SARAKHAM							26.6	89.6	523.0	- 86.2
เชียงยืน	Chiang Yun							18.6	58.9	281.8	-291.8
กันทรวิชัย	Kantharawichai							35.1	45.4	391.9	-114.8
โกสุมพิสัย	Kosum Phisai*							31.6	49.3	451.8	-132.1
บรบือ	Borabu							46.3	104.2		
พยัคฆภูมิพิสัย	Phayakkhaphum Phisai							3.7	5.3	360.7	-177.0
น้ำพอง	Nam Phong							7.8	16.6	233.8	-185.5
ภูเวียง	Phu Wiang							5.8	57.5	494.1	- 34.4
ชุมแพ	Chum Phae							3.5	53.5	370.5	- 83.5
มัญจคีรี	Mancha Khiri							22.6	59.4	241.2	-241.3
ชนบท	Chonnabot							20.9	140.1	333.9	-157.6
บ้านไผ่	Ban Phai							20.4	81.1	290.8	-223.4
ภูเขียว	Phu Khieo							14.2	46.6	370.6	- 54.2
คอนสวรรค์	Khon Sawan							26.8	39.8	312.2	-156.2
เขมราฐ	Khemarat							5.0	84.1	499.9	-116.8
อำนาจเจริญ	Amnat Charoen							51.1	103.1	367.2	-282.0
ยะโสธร	Yasothon							57.8	80.4	485.5	-106.5
โขงเจียม	Khong Chiam							2.3	57.5	467.0	-280.9
เดชอุดม	Det Udom							1.5	141.0	542.9	- 91.0

	สถานีฝน	Station	วันที่และจำนวนน้ำฝนเป็นมิลลิเมตร Date and amount of rainfall in millimeters							ฝนรวม มม. Total rainfall mm.	ฝนรวมตั้งแต่ 1 มกราคม Accumulative rainfall since 1 January	
			กรกฎาคม July								ปริมาณ มม. Amount mm.	สูงต่ำกว่าปกติ Above or below Normal
			2	3	4	5	6	7	8			
	ภาคกลาง	CENTRAL PART										
2	บุรรพตพิสัย	Banphot Phisai							28.3	56.9	349.7	- 4.1
6	ทาตะโก	Tha Tako							6.1	55.7	467.2	+ 41.7
9	อุทัยธานี	UTHAI THANI							9.2	67.2	345.7	- 37.8
52	บางบาล	Bang Ban						9.4		40.8	372.3	-182.1
54	บางไทร	Bang Sai					12.0	2.0		44.4	341.7	-197.4
58	ธัญบุรี	Thanyaburi						0.4		9.0	366.2	-184.3
74	สังขละบุรี	Sangkhla Buri	2.5	13.8	0.7	27.8	4.5	3.2		52.5		
75	ปิลอค	Pilok				76.8	80.0	40.0	162.0	531.1	1902.7	
92	สมุทรสาคร	SAMUT SAKHON							1.9	26.7	372.9	- 84.0
93	กระทุมแบน	Kratum Baen							12.0	12.0		
	ภาคตะวันออก	EASTERN PART										
6	ประจันตคาม	Prachantakham						20.1		69.8		
13	ฉะเชิงเทรา	CHACHOENGSAO							3.3	7.8	405.8	- 57.9
14	บานโพธิ์	Ban Pho							9.3	9.3	528.0	
16	พานทอง	Phan Thong							22.8	22.8	285.7	-149.6
28	เขาสมิง	Khao Saming							37.3	173.7	1401.3	
29	แหลมงอบ	Laem Ngop							0.4	183.7	1580.1	
	ภาคใต้	SOUTHERN PART										
7	หัวหิน	Hua Hin*									314.6	- 93.0
10	ทาแซะ	Tha Sae							46.0	119.7	577.2	
11	สวี	Sawi							25.8	100.4	335.6	
12	หลังสวน	Lang Suan							21.8	27.8	166.1	
16	พุนพิน	Phunphin							0.6	33.2	418.2	
23	ฉวาง	Chawang							5.3	44.5	566.6	
30	เขาชัยสุน	Khao Chaisao						3.1	3.0	9.2	470.0	
33	หาดใหญ่	Hat Yai						24.5		30.2	297.1	
39	โคกโพธิ์	Khok Pho						30.8		30.8		
51	ระนอง	RANONG*							40.1	394.2	1759.9	+ 79.4
52	กระบุรี	Kra Buri							33.8	236.1	614.9	
54	ตะกั่วป่า	Takua Pa							4.1	215.2	1959.9	
55	กะปง	Kapong							8.8	218.4	1617.1	
63	คลองท่อม	Khlong Tom						19.8		32.1	921.2	
66	สิเกา	Sikao						19.1		27.0	1227.7	
70	ทุงหว้า	Thung Wa							25.0	54.9	792.4	

กรมอุตุนิยมวิทยา กระทรวงคมนาคม

รายงานอากาศประจำสัปดาห์ ระหว่างวันที่ ๑๖ – ๒๒ กรกฎาคม ๒๕๑๖

และ

การคาดหมายลักษณะอากาศ ระหว่างวันที่ ๒๓ – ๒๙ กรกฎาคม ๒๕๑๖

ฉบับที่ ๒๙/๒๕๑๖

นาวาเอก ดร. เจริญ เจริญรัชต์ภาคย์

อธิบดีกรมอุตุนิยมวิทยา

METEOROLOGICAL DEPARTMENT

MINISTRY OF COMMUNICATIONS

BANGKOK, THAILAND

WEEKLY WEATHER REPORT

DURING THE PERIOD 16 – 22 JULY 1973

AND

WEATHER OUTLOOK

DURING 23 – 29 JULY 1973

No. 29/1973

ATMOSPHERIC SCIENCES
LIBRARY
JUL 1973
N.O.A.A.
U. S. Dept. of Commerce

Charoen Charoen - rajapark

Captain R.T.N.

Director – General

หมายเหตุ

๑. สถานีของกรมอุตุนิยมวิทยา (ที่มีเครื่องหมาย *) ทำการตรวจวัดจำนวนฝนตกเวลา ๐๗.๐๐ น. ทุก ๆ วัน โดยเจ้าหน้าที่ของกรมอุตุนิยมวิทยา ดังนั้น จำนวนฝนรายวันในรายงานเล่มนี้ หมายถึงปริมาณฝนรวมในช่วงเวลา ๒๔ ชม. ตั้งแต่เวลา ๐๗.๐๐ น.ของวันที่แจ้งไว้ในรายงานจนถึงเวลา ๐๗.๐๐ น.ของวันรุ่งขึ้น

๒. สถานีฝน (ที่ไม่มีเครื่องหมาย *) ตามอำเภอหรือจังหวัด ทำการตรวจวัดจำนวนฝนตกเวลา ๐๙.๐๐ น. ทุก ๆ วัน โดยเจ้าหน้าที่ที่อยู่ในอำเภอหรือจังหวัดที่ได้รับการแต่งตั้งจากกรมอุตุนิยมวิทยา ดังนั้น จำนวนฝนรายวัน หมายถึงปริมาณฝนรวมในช่วงเวลา ๒๔ ชม. ตั้งแต่เวลา ๐๙.๐๐ น.ของวันที่แจ้งไว้ในรายงานจนถึงเวลา ๐๙.๐๐ น.ของวันรุ่งขึ้น

๓. ข้อมูลฝนและอุณหภูมิ ที่พิมพ์ในรายงานประจำฉบับคาบเล่มนี้ เป็นผลการตรวจวัดฝนที่เจ้าหน้าที่ผู้ทำการตรวจรายงานส่งมายังกรมอุตุนิยมวิทยาทุก ๆ วัน ภายหลังการตรวจดังนี้.—

- สถานีของกรมอุตุนิยมวิทยา ส่งรายงานทางวิทยุสื่อสารและโทรเลข
- สถานีฝนตามอำเภอหรือจังหวัด ส่งรายงานทางโทรเลข

รายงานดังกล่าวนี้จะส่งมาถึงกรมอุตุนิยมวิทยาตั้งแต่เวลาประมาณ ๐๗.๐๐ น. จนถึงเวลา ๐๙.๐๐ น. ทุก ๆ วัน

๔. ข้อมูลต่าง ๆ เหล่านี้ได้ดำเนินการจัดพิมพ์จากรายงานที่ได้รับทางวิทยุสื่อสารและโทรเลข โดยยังไม่ได้ทำการตรวจสอบ เพื่อสนองความต้องการแก่ผู้ใช้อย่างรีบด่วน ดังนั้น ผู้ใช้จึงควรพิจารณาข้อมูลก่อนที่จะนำไปใช้ หากมีข้อสงสัยประการใด โปรดติดต่อสอบถามเจ้าหน้าที่แผนกสถิติฝน กองอุตุนิยมวิทยาอุทก

๕. สัญลักษณ์ต่าง ๆ มีความหมายดังต่อไปนี้.—

ช่องว่าง	แสดงว่า	ไม่มีฝนหรือยังไม่ได้รับรายงานประจำวัน
T	"	ฝนตกเล็กน้อยวัดได้ไม่ถึง ๐.๑ มม.
*	"	เป็นสถานีของกรมอุตุนิยมวิทยา

กองอุตุนิยมวิทยาอุทก กรมอุตุนิยมวิทยา
บางกะปิ กรุงเทพมหานคร

โทร. ๙๑๖๐๕๓, ๙๑๐๑๗๘

การคาดหมายลักษณะอากาศใน ๗ วันข้างหน้า
ตั้งแต่วันที่ ๒๓ – ๒๙ กรกฎาคม ๒๕๑๖

ลักษณะทั่วไป

ร่องความกดอากาศต่ำจะพาดผ่านประเทศจีนตอนใต้ตลอดระยะสัปดาห์นี้

ภาคเหนือ ภาคตะวันออกเฉียงเหนือ ภาคกลาง ภาคตะวันออก ฝั่งตะวันตก ฝั่งตะวันออก	ตลอดสัปดาห์จะมีฝนหรือฝนฟ้าคะนองเป็นแห่ง ๆ เว้นแต่ทางตอนเหนือสุดของประเทศจะมีฝนกระจาย
ฝั่งตะวันตก ฝั่งตะวันตก	ตลอดสัปดาห์จะมีฝนหรือฝนฟ้าคะนองเป็นแห่ง ๆ
ภาคใต้ ฝั่งตะวันตก	ตลอดสัปดาห์จะมีฝนหรือฝนฟ้าคะนองกระจาย
กรุงเทพมหานคร	ตลอดสัปดาห์จะมีฝนหรือฝนฟ้าคะนองเป็นแห่ง ๆ ในตอนเย็นหรือค่ำ

กรมอุตุนิยมวิทยา

๒๓ ก.ค.๑๖

Weather outlook for the period 23 - 29 July 1973

General Situation

The low pressure trough will lie, in general, across the southern China during this week.

Northern Part: Northeastern Part: Central Part: Eastern Part: Gulf of Thailand: East Coast:	Throughout the week, isolated showers or thundershowers except for scattered falls over the extreme north of the country.
Gulf of Thailand, West Coast:	Throughout the week, isolated showers or thundershowers.
Southern Thailand: West Coast:	Throughout the week, scattered showers or thundershowers.
Bangkok Metropolis:	Throughout the week, isolated showers or thundershowers in the evening.

Meteorologisal Department

23 July 1973

สรุปลักษณะอากาศทั่วไปในรอบสัปดาห์

ตั้งแต่วันที่ ๑๖ – ๒๒ กรกฎาคม ๒๕๑๖

๑. ในตอนต้นและกลางสัปดาห์ พายุโซนร้อน "ดอต" ในทะเลจีนใต้ได้ทวีกำลังแรงขึ้นเป็นพายุไต้ฝุ่น และเคลื่อนตัวไปทางเหนือค่อนไปทางตะวันตกเล็กน้อย ผ่านเกาะฮ่องกงเข้าสู่ประเทศจีนและได้อ่อนกำลังลงเป็นพายุโซนร้อนและดีเปรสชั่นตามลำดับ

๒. ในตอนต้นสัปดาห์ ปรากฏว่าร่องความกดอากาศต่ำยังคงพาดอยู่ทางตอนบนของประเทศไทย ส่วนในตอนกลางและปลายสัปดาห์ ร่องความกดอากาศต่ำนี้ได้เคลื่อนตัวขึ้นไปพาดอยู่ทางประเทศจีนตอนใต้ โดยมีลมมรสุมตะวันตกเฉียงใต้ซึ่งมีกำลังปานกลางพัดปกคลุมประเทศไทย ลักษณะเช่นนี้ทำให้ในตอนต้นสัปดาห์มีฝนและฝนฟ้าคะนองกระจายทางตอนบนของประเทศไทย ภาคอื่น ๆ นอกนั้นมีฝนและฝนฟ้าคะนองเป็นแห่ง ๆ ส่วนในตอนกลางและปลายสัปดาห์ ปรากฏว่าฝนได้ลดน้อยลงไป โดยมีฝนและฝนฟ้าคะนองเป็นแห่ง ๆ ทั่วประเทศ

๓. ในระหว่างสัปดาห์ รายงานฝนสูงสุดในภาคต่าง ๆ ของประเทศไทยมีดังนี้.–

ภาคเหนือ	๖๒.๔ มม.	ที่ อ.วิเชียรบุรี	จ.เพชรบูรณ์	เมื่อวันที่	๒๐	ก.ค.
ภาคตะวันออกเฉียงเหนือ	๕๔.๕ "	ที่ อ.พิมาย	จ.นครราชสีมา	"	๒๐	"
ภาคกลาง	๑๐๔.๔ "	ที่เหมืองปิล็อก	จ.กาญจนบุรี	"	๑๗	"
ภาคตะวันออก	๖๗.๓ "	ที่ อ.เมือง	จ.ปราจีนบุรี	"	๑๖	"
ภาคใต้	๔๓.๔ "	ที่ อ.กระบุรี	จ.ระนอง	"	๑๖	"

กรมอุตุนิยมวิทยา

๒๓ ก.ค.๑๖

General Situation

Period 16 – 22 July 1973

1. In the beginning and middle periods of the week, the tropical storm "DOT" in the South China Sea was upgraded to a typhoon and moved northnorthwestward, passing Hong Kong into China mainland. The typhoon later was downgraded into tropical storm and depression respectively.

2. At the beginning of the week, the low pressure trough still lay across Upper Thailand and moved upward to lie across the southern part of China mainland in the middle and weekend periods. Meanwhile moderate southwest monsoon winds prevailed over Thailand. Consequently, in the beginning period, scattered rainshowers and thunder rainshowers were reported over Upper Thailand while isolated rainshowers and thunder rainshowers were experienced in the rest of the Country. However, in the middle and weekend periods, there was a decrease in amount of rainfall, where isolated rainshowers and thunder rainshowers were observed throughout the Country.

3. During the week the highest rainfalls in the various parts of Thailand were as follows:-

Northern part	62.8 mm.	at Wichian Buri, Phetchaburi	on 21	July
Northeastern part	59.5 mm.	at Phimai, Nakhon Ratchasima	" 21	"
Central part	109.9 mm.	at Pilok, Kanchanaburi	" 17	"
Eastern part	67.3 mm.	at Amphoe Muang, Prachin Buri	" 16	"
Southern part	83.8 mm.	at Kra buri, Ranong	" 16	"

Metaorological Department
23 July 1973

ข่าวอากาศเพื่อการเกษตรประจำสัปดาห์

เมื่อวันที่ ๑๖ - ๒๒ กรกฎาคม มีลักษณะอากาศซึ่งพอสรุปได้ดังต่อไปนี้ .-

ในตอนต้นและกลางสัปดาห์ พายุโซนร้อน "ดอต" ในทะเลจีนใต้ได้หวีกำลังแรงขึ้นเป็นพายุไต้ฝุ่น และเคลื่อนตัวไปทางเหนือค่อนไปทางตะวันตกเล็กน้อย ผ่านเกาะฮ่องกงเข้าสู่ประเทศจีน และได้ออนกำลังลงเป็นพายุโซนร้อนและดีเปรสชั่นตามลำดับ

ในตอนต้นสัปดาห์ ปรากฏว่าร่องความกดอากาศต่ำยังคงพาดอยู่ทางตอนบนของประเทศไทย ส่วนในตอนกลางและปลายสัปดาห์ร่องความกดอากาศต่ำนี้ได้เคลื่อนตัวขึ้นไปพาดอยู่ทางประเทศจีนตอนใต้ โดยมีลมมรสุมตะวันตกเฉียงใต้ซึ่งมีกำลังปานกลางพัดปกคลุมประเทศไทย ลักษณะเช่นนี้ทำให้ในตอนต้นสัปดาห์มีฝนและฝนฟ้าคะนองกระจายทางตอนบนของประเทศไทย ภาคอื่น ๆ นอกนั้นมีฝนและฝนฟ้าคะนองเป็นแห่ง ๆ ส่วนในตอนกลางและปลายสัปดาห์ ปรากฏว่าฝนได้ลดน้อยลงไป โดยมีฝนและฝนฟ้าคะนองเป็นแห่ง ๆ ทั่วประเทศ

ข้อควรทราบ

ในสัปดาห์นี้ประเทศไทยจะมีฝนไม่สู้มากนัก นอกจากทางตอนเหนือสุดของประเทศและทางภาคใต้ฝั่งตะวันตกจะมีฝนดีกว่าบริเวณอื่น กสิกรควรระมัดระวังการขาดแคลนน้ำสำหรับหล่อเลี้ยงพืชในระยะนี้ไว้ด้วย .

กองอากาศเกษตร กรมอุตุนิยมวิทยา

๒๓ กรกฎาคม ๒๕๑๖

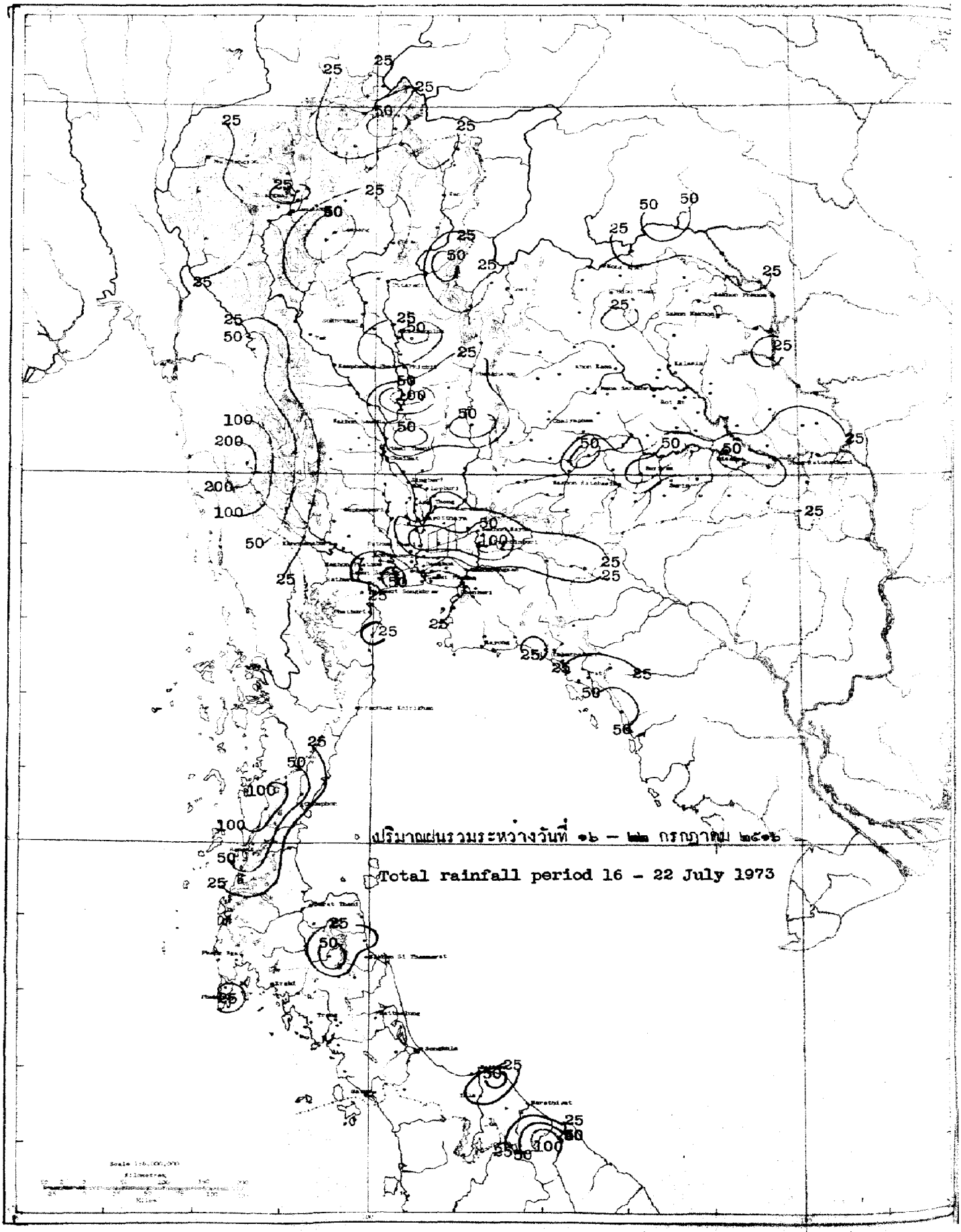
ปริมาณฝนรวมระหว่างวันที่ ๑๖ – ๒๒ กรกฎาคม ๒๕๑๖
Total rainfall period 16 - 22 July 1973

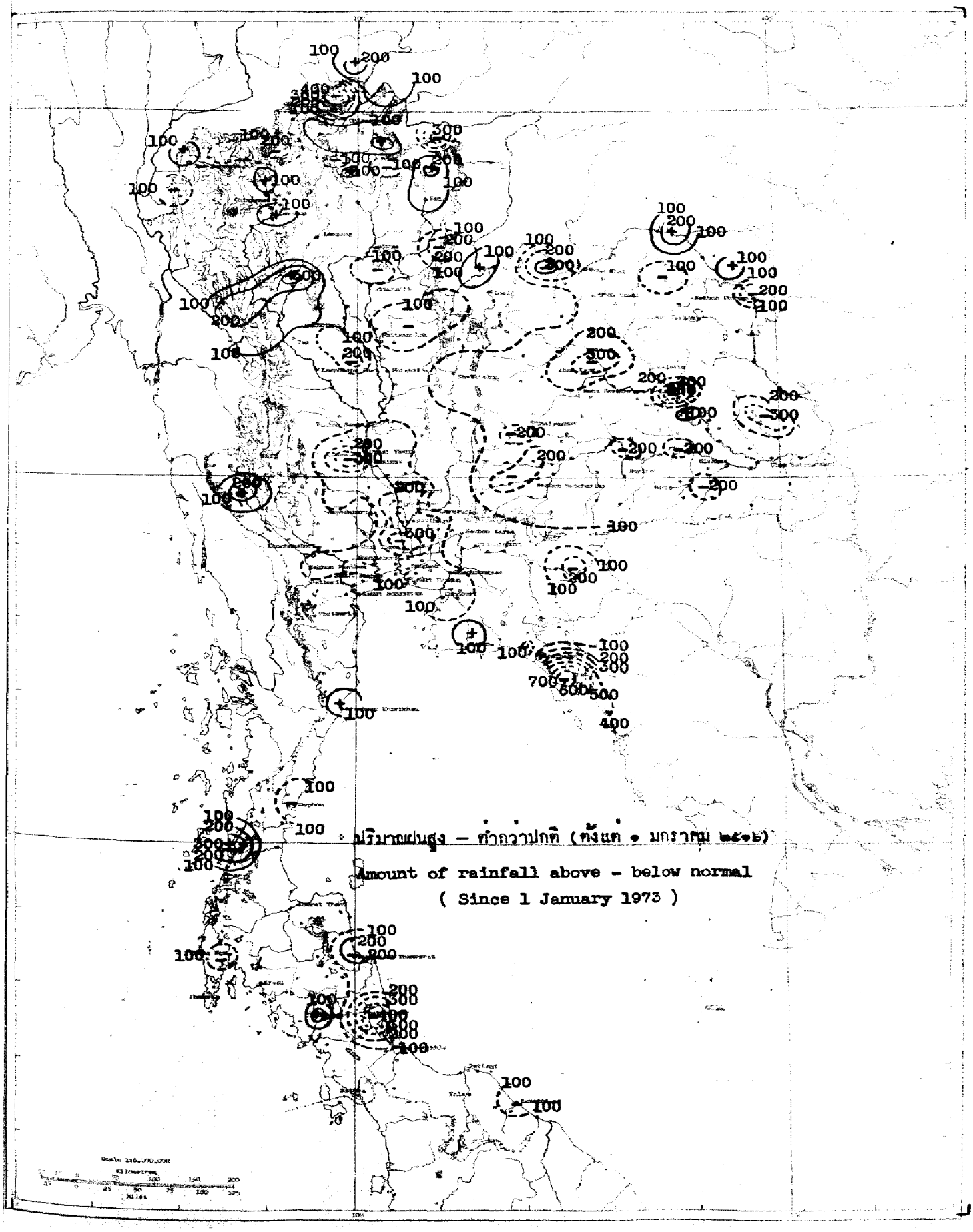
ปริมาณฝนสูง – ต่ำกว่าปกติ (ตั้งแต่ 1 มกราคม ๒๕๑๖)
Amount of rainfall above - below normal
(Since 1 January 1973)

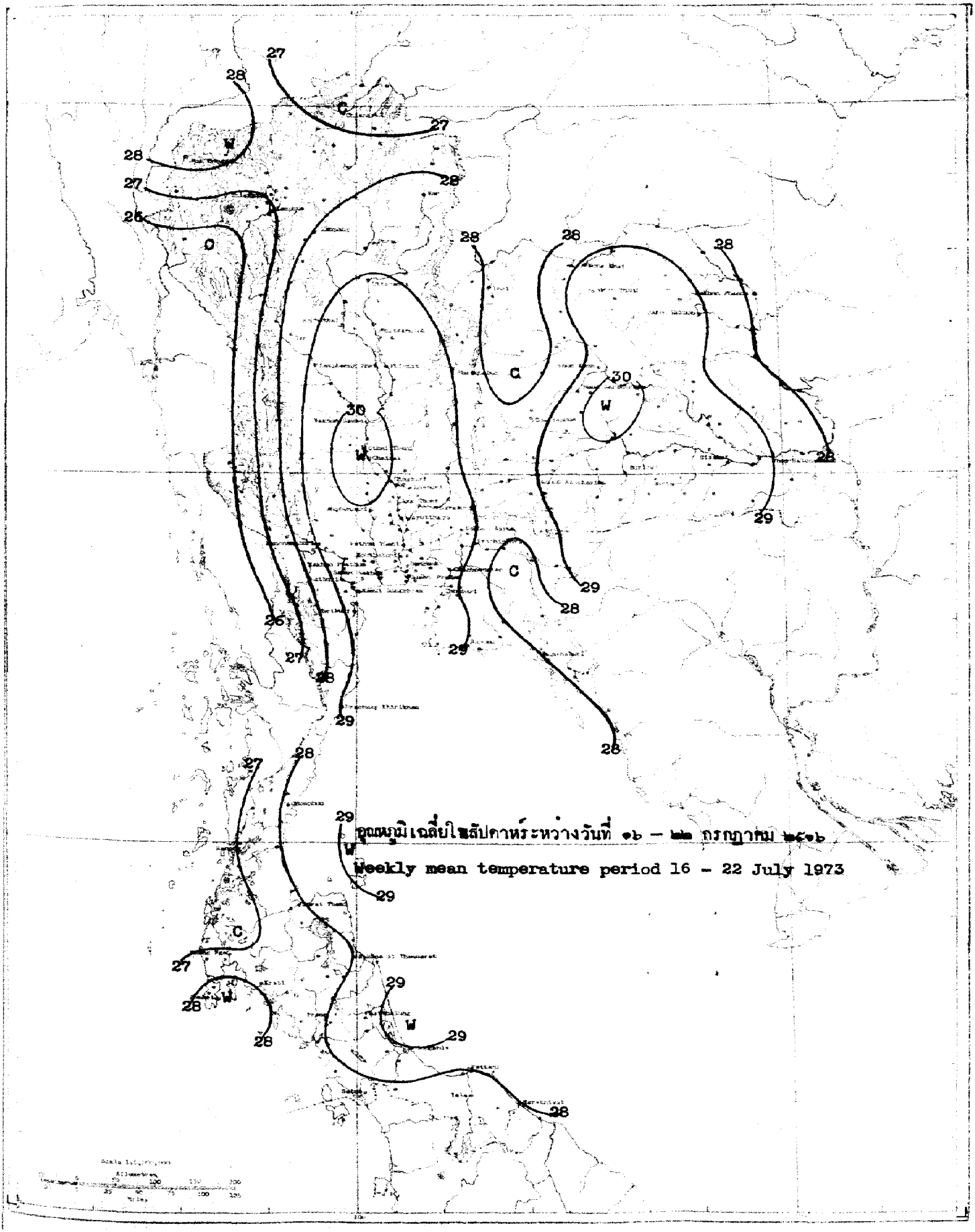

อุณหภูมิเฉลี่ยใน สัปดาห์ ระหว่างวันที่ ๑๖ – ๒๒ กรกฎาคม ๒๕๑๖

Weekly mean temperature period 16 – 22 July 1973

สถานีฝน	Station	วันที่และจำนวนน้ำฝนเป็นมิลลิเมตร Date and amount of rainfall in millimeters กรกฎาคม July 16	17	18	19	20	21	22	ฝนรวม มม. Total rainfall mm.	ฝนรวมตั้งแต่ 1 มกราคม Accumulative rainfall since 1 January ปริมาณ มม. Amount mm.	สูงต่ำกว่าปกติ Above or below Normal
ภาคเหนือ	**NORTHERN PART**										
1 เชียงราย	CHIANG RAI*	3.7	11.4	6.5	0.6	6.5	T		28.7	756.4	- 42.7
2 แม่สาย	Mae Sai	3.0	15.3	11.0	4.2				33.5	982.6	+243.2
3 เชียงแสน	Chiang Saen				22.2				22.2	862.1	+170.3
4 เชียงของ	Chiang Khong	1.5	1.3	15.1	7.3				25.2	860.6	+173.3
5 แม่จัน	Mae Chan		4.9	2.1					7.0	649.5	-471.6
6 แม่สรวย	Mae Suai			19.2					19.2	729.6	+172.2
7 เทิง	Thoeng	26.3	32.2	1.0		33.0			92.5	847.9	+103.8
8 เชียงคำ	Chiang Kham		5.5				18.5		24.0	810.6	+204.4
9 เวียงป่าเป้า	Wiang Pa Pao			2.8					2.8		
10 พาน	Phan		24.6	4.7					29.3	658.3	+156.5
11 แม่ใจ	Mae Chai		4.3						4.3	518.6	-100.8
12 พะเยา	Phayao		1.8						1.8	560.3	+104.4
13 จุน	Chun			1.7					1.7	597.3	-125.6
14 แม่ฮ่องสอน	MAE HONG SON*	28.2	4.4	1.9	2.9		2.5	0.6	40.5	710.6	+142.6
15 ปาย	Pai										
16 ขุนยวม	Khun Yuam										
17 แม่ลาน้อย	Mae La Noi		13.2	9.2	15.1				38.6		
18 แม่สะเรียง	Mae Sariang*	3.6	2.6	23.3	3.1	0.5		3.5	36.6	551.8	- 12.2
19 เชียงใหม่	CHIANG MAI*	12.1	T	1.3	0.9	0.8	13.0		28.1	573.7	+ 51.5
20 ฝาง	Fang										
21 แม่อาย	Mae Ai										
22 เชียงดาว	Chiang Dao								0.0	428.7	-208.7
23 แม่แตง	Mae Taeng		2.9	3.4					6.3	629.2	+143.4
24 แม่ริม	Mae Rim		15.7	2.5					18.2	568.1	+106.5
25 สันทราย	San Sai			4.7					4.7	460.4	- 39.5
26 ดอยสะเก็ด	Doi Saket	1.3			1.0				2.3	478.7	+ 18.9
27 สันกำแพง	San Kamphaeng										
28 หางดง	Hang Dong	1.6		2.0	2.4		1.9		8.9	421.8	- 16.3
29 สารภี	Saraphi										
30 สันป่าตอง	San Pa Tong			10.8	3.1				13.9	450.1	+ 36.3
31 จอมทอง	Chom Thong		8.5		6.2				14.7	451.8	+ 81.0
32 ฮอด	Hot		8.2	7.8		7.6			23.6	389.7	- 62.8
33 ลำพูน	LAMPHUN		3.6	1.7			17.0		22.3	514.5	+122.8
34 ป่าซาง	Pa Sang			2.8	1.2		9.7		13.7	485.1	+ 90.4
35 ลี้	Li	1.6	0.1	2.7	0.6				5.0	531.1	+ 11.5
36 ลำปาง	LAMPANG*	7.5	0.5	0.6	0.5	21.5	61.0	3.6	95.2	518.7	+ 47.0
37 งาว	Ngao										
38 แจ้ห่ม	Chae Hom										
39 เกาะคา	Ko Kha		1.9	2.1			21.2		25.2	478.8	+ 1.8
40 สบปราบ	Sop Prap	0.2	T	2.5		1.1	0.6		4.4	465.1	- 24.7

สถานีฝน	Station	วันที่และจำนวนน้ำฝนเป็นมิลลิเมตร Date and amount of raisfall in millimeters กรกฎาคม July 16	17	18	19	20	21	22	ฝนรวม มม. Total rainfall mm.	ฝนรวมตั้งแต่ 1 มกราคม Accumulative rainfall since 1 January ปริมาณ มม. Amount mm.	สูงต่ำกว่าปกติ Above or below Normal
41 เถิน	Thoen			1.3		5.1	40.3		46.7	699.6	+306.3
42 แม่เริก	Mae Phrik			2.9							
43 แพร่	PHRAE *	T	1.2	2.2	T		5.1		8.5	531.2	+ 49.5
44 สอง	Song	27.7							27.7	545.4	- 37.0
45 สูงเม่น	Sung Men										
46 เด่นชัย	Den Chai	9.4				13.7	12.6		35.7	670.1	+ 69.6
47 น่าน	NAN *	0.2	1.2				13.1	0.8	15.3	767.4	+153.1
48 ทุ่งช้าง	Thung Chang	12.8	0.8	1.5			9.7		24.8	450.1	-325.3
49 เชียงกลาง	Chiang Klang	12.5					34.0		46.5	648.0	
50 ท่าวังผา	Tha Wang Pha *	T	3.8	3.3			2.7		9.8	901.6	+122.6
51 ปัว	Pua		9.6	1.7		2.1	7.6		21.0	634.0	+241.8
52 สา	Sa					20.5			20.5		
53 นาน้อย	Na Noi										
54 อุตรดิตถ์	UTTARADIT *	2.3		0.4	T	0.6	20.9	0.3	24.5	605.7	- 30.2
55 ฟากท่า	Fak Tha										
56 น้ำปาด	Nam Pat	55.0	0.5	6.8			1.5		63.8	599.2	+ 50.5
57 สนามบินอุตรดิตถ์	Uttaradit Airport *	T		T	T	T	19.4		19.4	625.2	-160.2
58 ท่าปลา	Tha Pla								0.0	500.4	- 74.3
59 ลับแล	Laplae						24.2		24.2	625.7	- 18.8
60 ตาก	TAK *		4.1	1.0	0.2	T	0.4		5.7	466.4	+ 25.0
61 เขื่อนภูมิพล	Bhumibol Dam *	T	1.7	11.7	0.8		0.1		14.3	634.2	+241.5
62 บ้านตาก	Ban Tak					16.3			16.3		
63 แม่ระมาด	Mae Ramat										
64 แม่สอด	Mae Sot *	3.9	5.5	21.1	2.6	1.7	13.1	4.9	52.8	688.2	+ 29.8
65 สุโขทัย	SUKHOTHAI										
66 ทุ่งเสลี่ยม	Thung Saliam			7.3	T		T		7.3	594.9	+130.1
67 สวรรคโลก	Sawankhalok										
68 กงไกรลาศ	Kong Krailat			1.0			1.4		2.4	498.0	- 64.3
69 บ้านด่านลานหอย	Ban Dan Lan Hoi					6.1			6.1		
70 พิษณุโลก	PHITSANULOK *	1.5	3.0	T		0.5	34.7	T	39.7	515.3	-116.5
71 นครไทย	Nakhon Thai		10.6	4.5					15.1		
72 พรหมพิราม	Phrom Phiram					10.0			10.0		
73 วังทอง	Wang Thong	1.6	T	T		2.4	50.5		54.5	474.5	-155.4
74 บางกระทุ่ม	Bang Kratum				10.1	7.5	14.9		32.5	819.4	+190.5
75 กำแพงเพชร	KAMPHAENG PHET								0.0	557.9	+ 80.0
76 พรานกระต่าย	Phan Kratai					8.3			8.3	455.7	-146.3
77 คลองขลุง	Khlong Khlung					18.2			18.2	609.7	+ 64.7
78 ขาณุวรลักษบุรี	Khanu Woralaksaburi				T	3.4	4.1		7.5	664.5	+ 89.0
79 พิจิตร	PHICHIT				5.4	7.2	0.7		13.3	613.3	- 14.2
80 สามง่าม	Sam Ngam					18.0	12.0		30.0	284.5	-256.8
81 ตะพานหิน	Taphan Hin		0.8		3.3	16.0	0.9		21.0	616.6	+ 40.7

สถานีฝน	Station	วันที่และจำนวนน้ำฝนเป็นมิลลิเมตร Date and amount of rainfall in millimeters กรกฎาคม July 16	17	18	19	20	21	22	ฝนรวม มม. Total rainfall mm.	ฝนรวมตั้งแต่ 1 มกราคม Accumulative rainfall since 1 January ปริมาณ มม. Amount mm.	สูงต่ำกว่าปกติ Above or below Normal
82 บางมูลนาก	Bang Mun Nak				29.8	48.2	21.9		99.9	464.6	- 46.6
83 โพทะเล	Pho Thale										
84 เพชรบูรณ์	**PHETCHABUN***	2.2	5.8	12.8		4.4		16.3	41.5	487.1	-131.1
85 หล่มเก่า	Lom Kao		0.4	0.1			0.4		0.9	413.4	- 66.7
86 หล่มสัก	Lom Sak*		5.4			6.7	T		12.1	454.9	- 45.8
87 ชนแดน	Chon Daen				6.8	36.5			43.3	575.6	+ 11.4
88 หนองไผ่	Nong Phai		37.1						37.1	449.7	-182.8
89 วิเชียรบุรี	Wichian Buri*	T	T	T			62.8		62.8	501.3	- 83.0
ภาคตะวันออกเฉียงเหนือ	**NORTHEASTERN PART**										
1 เลย	**LOEI***	0.5	5.1	T		T			5.6	677.1	+ 58.9
2 เชียงคาน	Chiang Khan		1.8						1.8	808.9	+149.8
3 ท่าลี่	Tha Li								0.0	618.8	+190.5
4 ด่านซ้าย	Dan Sai		24.5	5.4					29.9	341.1	-191.9
5 วังสพุง	Wang Saphung		3.4	1.7					6.1	569.4	- 25.4
6 หนองคาย	**NONG KHAI***	6.9	2.6	8.2					17.7	642.5	-289.8
7 ศรีเชียงใหม่	Si Chiang Mai	7.5	10.1						17.6	766.6	-217.6
8 ท่าบ่อ	Tha Bo	6.8	4.8	1.3					12.9	495.4	-301.8
9 โพนพิสัย	Phon Phisai	10.5	22.0	4.6					37.1	775.7	-120.0
10 บึงกาฬ	Bung Kan	40.4	40.5						80.9	1265.4	- 61.9
11 เซกา	Seka	20.3	14.3						34.6	1064.0	+276.7
12 อุดรธานี	**UDON THANI***	11.6	1.2				10.3	1.3	24.4	671.9	-131.4
13 เพ็ญ	Phen										
14 กุมภวาปี	Kumphawapi	3.2	24.1						27.3	565.7	+ 15.8
15 หนองหาร	Nong Han										
16 หนองบัวลำภู	Nong Bua Lam Phu		7.3						7.3	528.7	+ 79.1
17 สกลนคร	**SAKON NAKHON***	3.6	2.6	T					6.2	782.6	- 9.1
18 วานรนิวาส	Wanon Niwat	9.0							9.0	589.8	-297.2
19 สว่างแดนดิน	Sawang Daen Din	2.4							2.4	632.0	-229.6
20 พรรณานิคม	Phanna Nikhom	2.7	2.5						5.2	677.9	-151.7
21 นครพนม	**NAKHON PHANOM***	0.8	8.9	6.8		T	T	2.2	18.7	914.2	-303.4
22 บ้านแพง	Ban Phaeng	24.2	13.4				3.8		41.4	1422.4	+ 39.8
23 ท่าอุเทน	Tha Uthen	5.4	1.5	3.5			20.8		31.2	1279.1	+194.2
24 นาแก	Na Kae	11.2	T						11.2	767.5	- 40.7
25 ธาตุพนม	That Phanom										
26 มุกดาหาร	Mukdahan*	1.5	T	5.5			19.4		26.4	765.6	- 1.3
27 กาฬสินธุ์	**KALASIN**	1.4				2.8			4.2	675.7	- 16.6
28 ยางตลาด	Yang Talat	T	T				7.5		7.5	527.6	-122.1
29 สหัสขันธ์	Sahatsakhan	4.5							4.5	628.1	- 77.8
30 กุฉินารายณ์	Kuchinarai	3.1							3.1	800.0	+ 60.2
31 กมลาไสย	Kamalasai	2.2							2.2	618.0	- 52.5
32 ร้อยเอ็ด	**ROI ET***	2.4	0.2				4.7	5.6	12.9	518.2	-162.6

สถานีฝน	Station	วันที่และจำนวนน้ำฝนเป็นมิลลิเมตร Date and amount of rainfall in millimeters กรกฎาคม July 16	17	18	19	20	21	22	ฝนรวม มม. Total rainfall mm.	ฝนรวมตั้งแต่ 1 มกราคม Accumulative rainfall since 1 January ปริมาณ มม. Amount mm.	สูงต่ำกว่าปกติ Above or below Normal
33 โพนทอง	Phon Thong	2.8							2.8	641.0	-104.8
34 ธวัชบุรี	Thawatchaburi								0.0	319.0	-411.6
35 อาจสามารถ	At Samat								0.0	707.0	+105.7
36 เสลภูมิ	Selaphum										
37 จตุรพักตร์พิมาน	Chaturaphak Phiman			9.3					9.3	389.9	- 91.1
38 เกษตรวิสัย	Kaset Wisai			9.3					9.3	477.5	-158.6
39 สุวรรณภูมิ	Suwannaphum	1.2	T	14.2			4.4		19.8	717.3	- 15.3
40 มหาสารคาม	MAHA SARAKHAM	14.2							14.2	543.5	-174.4
41 เชียงยืน	Chiang Yun								0.0	322.8	-362.9
42 กันทรวิชัย	Kantharawichai								0.0	486.5	-113.6
43 โกสุมพิสัย	Kosum Phisai *						T		T	525.0	-182.6
44 บรบือ	Borabu										
45 วาปีปทุม	Wapi Pathum								0.0	538.2	- 11.9
46 พยัคฆภูมิพิสัย	Phayakkhaphum Phisai			12.7					12.7	483.2	-160.0
47 ขอนแก่น	KHON KAEN *	T	T				0.3		0.3	251.3	-353.5
48 น้ำพอง	Nam Phong								0.0	244.3	-279.8
49 ภูเวียง	Phu Wiang		3.9						3.9	517.4	-105.6
50 ชุมแพ	Chum Phae		0.2						0.2	479.1	- 49.8
51 มัญจาคีรี	Mancha Khiri								0.0	283.0	-281.7
52 ชนบท	Chonnabot								0.0	355.0	-207.7
53 บ้านไผ่	Ban Phai								0.0	324.2	-281.0
54 พล	Phon								0.0	375.2	-209.1
55 หนองสองห้อง	Nong Song Hong								0.0	307.8	-363.1
56 ชัยภูมิ	CHAIYAPHUM *	T		T	T		1.7		1.7	538.5	- 55.7
57 เกษตรสมบูรณ์	Kaset Sombun										
58 ภูเขียว	Phu Khieo								0.0	444.6	- 36.1
59 คอนสวรรค์	Khon Sawan								0.0	394.9	-139.9
60 จัตุรัส	Chatturat				10.2				10.2	359.4	-220.4
61 บำเหน็จณรงค์	Bamnet Narong								0.0	565.1	- 41.0
62 นครราชสีมา	NAKHON RATCHASIMA *		T	7.7			T	T	7.7	479.4	- 76.7
63 บัวใหญ่	Bua Yai			3.5	18.5				22.0		
64 คง	Khong			15.8					15.8	469.6	+ 27.2
65 ด่านขุนทด	Dan Khun Thot								0.0	304.1	-169.6
66 โนนไทย	Non Thai								0.0	267.8	-253.4
67 โนนสูง	Non Sung						9.0		9.0	454.5	-135.6
68 พิมาย	Phimai						59.5		59.5		
69 สีคิ้ว	Sikhiu			5.6					5.6	263.8	-224.9
70 สูงเนิน	Sung Noen								0.0	508.1	+ 11.8
71 ปักธงชัย	Pak Thong Chai			1.7					1.7	507.3	+ 24.4
72 โชคชัย	Chok Chai *			0.1					0.1	439.1	- 25.5
73 ครบุรี	Khon Buri								0.0	305.5	-142.3

สถานีฝน	Station	วันที่และจำนวนน้ำฝนเป็นมิลลิเมตร Date and amount of rainfall in millimeters กรกฎาคม July 16	17	18	19	20	21	22	ฝนรวม มม. Total rainfall mm.	ฝนรวมตั้งแต่ 1 มกราคม Accumulative rainfall since 1 January ปริมาณ มม. Amount mm.	สูงต่ำกว่าปกติ Above or below Normal
74 **บุรีรัมย์**	**BURI RAM**	20.1		3.1			53.8		77.0	599.5	- 0.5
75 บุทไธสง	Phutthaisong										
76 สตึก	Satuk						15.3		15.3	369.7	-275.9
77 ลำปลายมาศ	Lam Phai Mat	6.8		3.9			34.9		45.6	522.0	-145.1
78 นางรอง	Nang Rong*		T	3.3			T		3.3	405.8	-147.0
79 **สุรินทร์**	**SURIN***	3.2		0.3		1.0	17.4	0.8	22.7	426.4	- 92.4
80 รัตนบุรี	Rattanaburi			0.7					0.7	423.9	-216.1
81 ท่าตูม	Tha Tum*	1.2	T	9.4	T		55.6		66.2	616.1	+ 55.0
82 สีขรภูมิ	Sikhoraphum						32.0		32.0	404.0	-199.2
83 ปราสาท	Prasat						6.9		6.9	387.3	-186.4
84 สังขะ	Sangkha					10.0			10.0	260.0	-291.4
85 **ศรีสะเกษ**	**SI SA KET**	36.1		2.7	1.0		21.7		61.5	593.4	- 45.2
86 ราษีไศล	Rasi Salai			11.5					11.5	442.0	-157.0
87 กันทรารมย์	Kanthararom	29.9					41.1		71.0	593.2	+ 10.9
88 ขุขันธ์	Khukhan	10.0							10.0	520.7	- 16.7
89 ขุนหาญ	Khun Han										
90 กันทรลักษ์	Kantharalak								0.0	569.5	- 77.9
91 **อุบลราชธานี**	**UBON RATCHATHANI***	4.4		0.2			20.7		25.3	790.5	- 7.5
92 เขมราฐ	Khemarat	3.5	2.5	3.0					9.0	569.9	-165.7
93 อำนาจเจริญ	Amnat Charoen	2.4	3.6	8.7					14.7	432.6	-351.0
94 ยโสธร	Yasothon	3.7		15.1					18.8	534.5	-155.0
95 ตระการพืชผล	Trakan Phutphon	21.8		3.2					35.0	728.4	- 13.6
96 มหาชนะชัย	Maha Chana Chai	1.2	1.3						2.5	531.7	-189.7
97 เขื่องใน	Khuang Nai										
98 โขงเจียม	Khong Chiam	28.4		17.1					45.5	610.3	-314.4
99 เดชอุดม	Det Udom	15.6		0.2			22.0		37.8	683.7	- 84.8
100 บุณฑริก	Buntharik	6.2							6.2		
ภาคกลาง	**CENTRAL PART**										
1 **นครสวรรค์**	**NAKHON SAWAN***		T		T	43.3		T	43.3	502.5	- 26.7
2 บรรพตพิสัย	Banphot Phisai					T	14.2		14.2	370.7	- 45.2
3 ชุมแสง	Chumsaeng										
4 หนองบัว	Nong Bua										
5 ลาดยาว	Lat Yao					13.5			13.5	515.6	+ 96.0
6 ท่าตะโก	Tha Tako								0.0	467.2	- 14.7
7 พยุหคีรี	Phayuha Khiri					0.7			0.7	261.3	-165.9
8 ตากฟ้า	Takfa				51.9				51.9	433.2	-140.7
9 **อุทัยธานี**	**UTHAI THANI**				2.3				2.3	348.0	- 91.1
10 สว่างอารมณ์	Sawang Arom								0.0	529.9	+ 63.3
11 บ้านไร่	Ban Rai				4.4				4.4	447.9	+ 6.7
12 ทัพทัน	Thap than				1.6	16.1	0.5		18.2	529.4	+ 9.1
13 หนองฉาง	Nong Chang				2.1	15.2			17.3	517.0	- 67.2

สถานีฝน	Station	วันที่และจำนวนน้ำฝนเป็นมิลลิเมตร Date and amount of rainfall in millimeters กรกฎาคม July 16	17	18	19	20	21	22	ฝนรวม มม. Total rainfall mm.	ฝนรวมตั้งแต่ 1 มกราคม Accumulative rainfall since 1 January ปริมาณ มม. Amount mm.	สูงต่ำกว่าปกติ Above or below Normal
14 หนองขายง่าง	Nong Khayang				..				0.0	293.4	-187.3
15 ชัยนาท	CHAI NAT				14.3				14.3	331.2	- 70.1
16 มโนรมย์	Manorom								0.0	287.9	-199.0
17 วัดสิงห์	Wat Sing				5.2				5.2	196.7	-316.5
18 หันคา	Hankha										
19 สิงห์บุรี	SING BURI								0.0	265.1	-197.1
20 อินทร์บุรี	In Buri										
21 บางระจัน	Bang Rachan				6.6				6.6	361.6	-161.1
22 พรหมบุรี	Phrom Buri			10.5					10.5	435.5	-102.0
23 ลพบุรี	LOP BURI*			3.4	T		0.6	4.6	8.6	378.4	-243.4
24 บ้านหมี่	Ban Mi				6.2				6.2	296.8	-178.9
25 บัวชุม	Bua Chum*			8.4	6.5		..	0.6	15.5	397.5	-195.4
26 ชัยบาดาล	Chai Badan			17.2	1.6		4.2		23.0	587.0	+ 62.7
27 พัฒนานิคม	Phatthana Nikhom			7.6	5.6				13.2	224.1	-324.8
28 โคกสำโรง	Khok Samrong								0.0	320.3	-144.9
29 ท่าวุ้ง	Tha Wung			13.0	0.2		17.3		30.5	374.4	-235.3
30 สุพรรณบุรี	SUPHAN BURI*		T	6.8	T	1.0	T		7.8	484.7	- 29.9
31 เดิมบางนางบวช	Doembang Nangbuat					3.5			3.5	261.7	-172.6
32 สามชุก	Sam Chuk								0.0	270.2	-168.1
33 ดอนเจดีย์	Don Chedi								0.0	189.6	-194.6
34 ศรีประจันต์	Si Phrachan			..					..		
35 อู่ทอง	U Thong			3.2			..		3.2	189.2	- 22.5
36 บางปลาม้า	Bang Pa Ma			4.2			3.2		7.4	434.7	+ 66.0
37 สองพี่น้อง	Song Phi Nong								0.0	132.9	-195.0
38 อ่างทอง	ANG THONG	3.5		4.0					7.5	511.5	- 64.5
39 โพธิ์ทอง	Pho Thong			4.8					4.8	337.9	-210.2
40 ไชโย	Chaiyo										
41 วิเศษชัยชาญ	Wiset Chai Chan	6.8							6.8	395.6	-204.1
42 ป่าโมก	Pa Mok								0.0	319.3	-206.5
43 สระบุรี	SARABURI	26.6		4.9	0.4				31.9	621.8	-106.6
44 พระพุทธบาท	Phra Phutthabat										
45 บ้านหมอ	Ban Mo	..							0.0	441.7	-143.9
46 เสาไห้	Sao Hai	32.6			9.7				42.3	561.2	-166.0
47 แก่งคอย	Kaeng Khio	10.0		5.6					15.6	698.8	+ 53.0
48 หนองแค	Nong Khae	4.1		26.1			14.9		45.1	629.6	- 58.7
49 พระนครศรีอยุธยา	PHRA NAKHON SI AYUTTHAYA				11.7				11.7	434.1	- 79.1
50 ท่าเรือ	Tha Rua	1.5		1.2	5.8		6.5		15.0	576.2	-129.5
51 ผักไห่	Phak Hai						18.0		18.0	487.1	-120.3
52 บางบาล	Bang Ban								0.0	424.5	-205.2
53 เสนา	Sena				..				0.0	313.0	-278.0
54 บางไทร	Bang Sai	4.7		18.8	2.3				25.8	384.0	-243.0

สถานีฝน	Station	วันที่และจำนวนน้ำฝนเป็นมิลลิเมตร Date and amount of rainfall in millimeters กรกฎาคม July 16	17	18	19	20	21	22	ฝนรวม มม. Total rainfall mm.	ฝนรวมตั้งแต่ 1 มกราคม Accumulative rainfall since 1 January ปริมาณ มม. Amount mm.	สูงต่ำกว่าปกติ Above or below Normal
55 บางปะอิน	Bang Pa-in	7.2	11.3				51.2		69.7	437.7	-160.1
56 ปทุมธานี	PATHUM THANI	1.7			25.8	17.7	40.3		85.5	297.1	-377.9
57 หนองเสือ	Nong Sua	5.3			9.3				14.6	405.9	-262.9
58 ธัญบุรี	Thanyaburi	29.3	0.6	0.5	19.8	3.3	41.2		94.7	495.5	-133.4
59 รังสิต	Rangsit	20.1			13.5	1.7	26.9		62.2	471.8	-141.3
60 ลำลูกกา	Lam Luk Ka	72.0	0.5						72.5		
61 นนทบุรี	NONTHABURI	10.3				8.9			19.2	506.4	+ 94.7
62 บางบัวทอง	Bang Bua Thong	4.6		3.6	T				8.2	364.0	-163.3
63 ธนบุรี	THON BURI	0.6							0.6		
64 ตลิ่งชัน	Taling Chan										
65 บางขุนเทียน	Bang Khun Thian										
66 ราษฎร์บูรณะ	Rat Burana										
67 พระนคร	PHRA NAKHON*	7.2	0.5	2.0			0.1		9.8	445.3	-175.9
68 สนามบินดอนเมือง	Don Muang Airport*	10.2	T	1.3	T				11.5	293.6	-314.6
69 บางเขน	Bang Khen	7.3	0.3	2.6		1.2			11.4	333.7	-245.8
70 มีนบุรี	Min Buri								0.0	449.6	-135.2
71 ลาดกระบัง	Lat Krabang	14.6		8.5					23.1	154.6	-462.5
72 ศูนย์วิจัยบางนา	Bangk Na*	13.9	T	11.0					24.9	402.3	
73 กาญจนบุรี	KANCHANABURI*	2.0	2.5	15.5	2.7	1.6	T		24.3	372.4	- 64.0
74 สังขละบุรี	Sangkhla Buri	28.5							28.5		
75 เหมืองปิล็อก	Pilok	19.5	109.9	11.6	30.8	33.4	13.0	10.5	228.7	2106.0	
76 ทองผาภูมิ	Thong Pha Phum*	47.7	16.9	15.5	10.5	12.5	11.2	T	114.3	1109.6	+279.2
77 ศรีสวัสดิ์	Si Sawat										
78 ไทรโยค	Sai Yok										
79 พนมทวน	Phanom Thuan		T	10.1					10.1		
80 ท่าม่วง	Tha Muang		2.0			4.0			6.0	261.7	- 75.7
81 นครปฐม	NAKHON PATHOM			3.0					3.0	316.2	-169.6
82 บางเลน	Bang Len			4.5			22.0		26.5	254.5	-193.4
83 นครชัยศรี	Nakhon Chaisi			8.6					8.6	354.0	- 58.0
84 ราชบุรี	RATCHABURI										
85 บ้านโป่ง	Ban Pong		T				12.7		12.7	371.9	0.0
86 โพธาราม	Photharam	9.2	T	11.6			6.6		27.4	383.3	-113.0
87 ดำเนินสะดวก	Damnoen Saduak										
88 ปากท่อ	Pak Tho					7.9	7.3		15.2	345.5	- 65.4
89 สมุทรสงคราม	SAMUT SONGKHRAM		T	3.8					3.8	433.7	+ 67.2
90 บางคนที	Bang Khonthi			7.7					7.7		
91 อัมพวา	Amphawa			3.2			2.2		5.4		
92 สมุทรสาคร	SAMUT SAKHON	67.9	0.2	4.1					72.2	451.9	- 66.7
93 กระทุ่มแบน	Kratum Baen										
94 สมุทรปราการ	SAMUT PRAKAN	13.0	21.0						34.0	426.7	-181.1
95 บางพลี	Bang Phli	14.5		17.8					32.3	361.3	-285.2

สถานีฝน	Station	วันที่และจำนวนน้ำฝนเป็นมิลลิเมตร Date and amount of rainfall in millimeters							ฝนรวม มม. Total rainfall mm.	ฝนรวมตั้งแต่ 1 มกราคม Accumulative rainfall since 1 January	
		กรกฎาคม July								ปริมาณ มม. Amount mm.	สูงต่ำกว่าปกติ Above or below Normal
		16	17	18	19	20	21	22			
ภาคตะวันออก	**EASTERN PART**										
1 นครนายก	NAKHON NAYOK	50.3	0.2		3.1	T	9.2		62.8	884.8	+ 42.0
2 บ้านนา	Ban Na	13.8		20.3	14.3				48.4	610.0	-272.8
3 ปากพลี	Pak Phli	50.6	6.4	17.2					74.2	720.2	-117.1
4 องครักษ์	Ongkharak	30.6	0.1	1.2	10.1	4.5	7.8		54.3	690.6	- 74.3
5 ปราจีนบุรี	PRACHIN BURI *	67.3	3.3	11.7	2.9	18.1	32.2	0.5	136.0	933.9	- 34.1
6 ประจันตคาม	Prachantakham	38.8		15.3		34.2	10.1		98.4		
7 บ้านสร้าง	Ban Sang	27.5		12.2			6.3		46.0	651.9	- 70.4
8 ศรีมหาโพธิ	Si Maha Phot	21.3	0.2	14.3		1.0	13.5		50.3	719.5	- 72.5
9 กบินทร์บุรี	Kabin Buri*	17.0	0.9	16.6			12.0		46.5	710.3	+ 29.5
10 สระแก้ว	Sa Kaeo	24.0	8.5	12.5	2.5				47.5	825.2	+ 15.6
11 วัฒนานคร	Watthana Nakhon	10.4	11.9	9.5			0.8		32.6	521.8	-171.2
12 อรัญประเทศ	Aranyaprathet *	8.9	12.8	9.8	T		T		31.5	488.4	-210.9
13 ฉะเชิงเทรา	CHACHOENGSAO	6.4		9.5					15.9	456.2	
14 บ้านโพธิ์	Ban Pho			25.4					25.4	582.9	
15 ชลบุรี	CHON BURI *	T	0.1	11.2			11.0		31.3	470.2	- 97.0
16 พานทอง	Phan Thong	23.4	3.4						26.8	334.8	-154.0
17 บ้านบึง	Ban Bung								0.0	458.2	- 69.1
18 เกาะสีชัง	Ko Sichang *	4.5	14.4	19.0				T	47.9	307.5	
19 ศรีราชา	Si Racha	9.5	5.7	3.6			..		18.8	339.6	-153.0
20 สัตหีบ	Sattahip *	T	0.5				5.3		10.3	552.2	- 29.2
21 ระยอง	RAYONG		9.1	0.5					9.6	653.8	+ 3.7
22 บ้านค่าย	Ban Khai		2.2						2.2	817.0	+177.7
23 แกลง	Klaeng	T	9.4						9.4	944.6	- 13.4
24 จันทบุรี	CHANTHABURI *	0.2	3.0	0.3	0.2	0.5	8.2	0.5	12.9	1365.0	-112.4
25 ท่าใหม่	Tha Mai		31.3						31.3	1291.7	
26 มะขาม	Makham								0.0	856.4	
27 ตราด	TRAT	18.6	11.7						30.3	2524.1	+772.7
28 เขาสมิง	Khao Saming	43.2							43.2	1532.0	
29 แหลมงอบ	Laem Ngop	2.7	5.0	1.1					8.8	1848.6	
30 คลองใหญ่	Khlong Yai *		16.8			0.2	17.0	37.6	71.6	2583.1	+443.8
ภาคใต้	**SOUTHERN PART**										
1 เพชรบุรี	PHETCHABURI		0.3	11.7					12.0	373.6	+ 12.3
2 บ้านแหลม	Ban Laem			5.0	0.9		7.5		13.4	297.9	
3 บ้านลาด	Ban Lat			2.5			..		2.5	447.1	
4 ท่ายาง	Tha Yang		0.8	3.7		6.2	1.3		12.9	378.8	
5 ชะอำ	Cha - am		..			2.4	2.9		5.3	229.6	
6 ประจวบคีรีขันธ์	PRACHUAP KHIRI KHAN *	7.5	7.3	5.0	0.1	0.4	..		20.3	587.6	+105.1
7 หัวหิน	Hua Hin *	T	3.7	T		32.0	3.4	2.6	41.7	373.3	+ 19.8
8 ปราณบุรี	Pran Buri			17.7		..			17.7	281.0	
9 ชุมพร	CHUMPHON *	9.2	5.0		0.7	3.0		0.7	18.6	665.2	-162.4

สถานีฝน	Station	วันที่และจำนวนน้ำฝนเป็นมิลลิเมตร Date and amount of rainfall in millimeters							ฝนรวม มม. Total rainfall mm.	ฝนรวมตั้งแต่ 1 มกราคม Accumulative rainfall since 1 January	
		กรกฎาคม July								ปริมาณ มม. Amount mm.	สูงต่ำกว่าปกติ Above or below Normal
		16	17	18	19	20	21	22			
10 ท่าแซะ	Tha Sac	16.5	40.6						57.1	732.3	
11 สวี	Sawi	14.6	1.7						16.3	414.2	
12 หลังสวน	Lang Suan		10.0						10.0	266.7	
13 สุราษฎร์ธานี	SURAT THANI*	4.2	T		0.5	3.1			7.8	582.1	+ 11.3
14 ไชยา	Chaiya		12.5	11.7					24.2	700.6	
15 เกาะสมุย	Ko Samui*		1.9		0.1	7.4	0.2	0.3	9.9	682.7	
16 ทุนพิน	Phunphin	0.5	13.0				0.7		14.2	522.0	
17 ท่าฉาง	Tha Chang								0.0	626.2	
18 กาญจนดิษฐ์	Kanchanadit										
19 บ้านนาสาร	Ban Na San										
20 นครศรีธรรมราช	NAKHON SI THAMMARAT*	0.9			4.7	2.0	T		7.6	521.6	-225.2
21 สิชล	Sichon	15.6							15.6	405.7	
22 ท่าศาลา	Tha Sala						26.9		26.9	479.5	
23 ฉวาง	Chawang	52.5							52.5	696.1	
24 ทุ่งสง	Thung Song	18.3							18.3	514.3	
25 ร่อนพิบูลย์	Ron Phibun	5.1							5.1	352.1	
26 ปากพนัง	Pak Phanang								0.0	519.6	
27 พัทลุง	PHATTHALUNG						6.1		6.1	311.1	-442.7
28 ควนขนุน	Khuan Khanun								0.0	431.6	
29 ปากพยูน	Pak Phayun										
30 เขาชัยสน	Khao Chaison				18.0				18.0	518.5	
31 สงขลา	SONGKHLA*	T			0.4	0.2		0.9	1.5	490.6	-112.1
32 รัตภูมิ	Rattaphum								0.0	488.8	
33 หาดใหญ่	Hat Yai	0.2							0.2	391.0	
34 สะเดา	Sadao								0.0	968.5	
35 ปัตตานี	PATTANI*	T					2.2	1.2	3.4	463.6	+ 89.2
36 หนองจิก	Nong Chik								0.0	352.0	
37 ยะหริ่ง	Yaring					35.8	15.2		51.0	401.7	
38 มายอ	Mayo								0.0	559.1	
39 โคกโพธิ์	Khok Pho										
40 ปะนาเระ	Panare						35.4		35.4	370.7	
41 ยะลา	YALA						27.8		27.8	774.8	
42 ยะหา	Yaha								0.0	322.3	
43 รามัน	Raman								0.0	656.3	
44 บันนังสตา	Bannang Satar						1.8		1.8	656.4	
45 เบตง	Betong	11.5					10.5		22.0	699.7	
46 นราธิวาส	NARATHIWAT*				1.2		22.0	0.9	24.1	694.2	-127.5
47 ยี่งอ	Yi-ngo						20.3		20.3	623.5	
48 ระแงะ	Rangae				7.0				7.0		
49 ตากใบ	Tak Bai						9.6		9.6	418.1	
50 สุไหงโกลก	Sungai Kolok	39.3		30.2	16.0		34.4		119.9	1032.3	

สถานีฝน	Station	วันที่และจำนวนน้ำฝนเป็นมิลลิเมตร Date and amount of rainfall in millimeters							ฝนรวม มม. Total rainfall mm.	ฝนรวมตั้งแต่ 1 มกราคม Accumulative rainfall since 1 January	
		กรกฎาคม July								ปริมาณ มม. Amount mm.	สูงต่ำกว่าปกติ Above or below Normal
		16	17	18	19	20	21	22			
51 ระนอง	RANONG*	44.3	30.5				T		74.8	2295.1	+338.0
52 กระบุรี	Kra Buri	83.8	33.5						117.3	943.9	
53 พังงา	PHANGNGA								0.0	1147.2	-101.7
54 ตะกั่วป่า	Takua Pa	0.7			3.4	1.5	6.8		12.4	2356.3	
55 กะปง	Kapong	8.8							8.8	1924.4	
56 ท้ายเหมือง	Thai Muang								0.0	1700.8	
57 ตะกั่วทุ่ง	Takua Thung								0.0	1654.5	
58 ทับปุด	Thap Put								0.0	1157.5	..
59 ภูเก็ต	PHUKET*							38.8	38.8	1050.4	+ 22.3
60 สนามบินภูเก็ต	Phuket Airport*	0.3				0.8	2.5	1.7	5.3	1289.9	+ 81.5
61 กระบี่	KRABI								0.0	958.9	
62 อ่าวลึก	Ao Luk	2.4							2.4	1026.4	
63 คลองท่อม	Khlong Tom	13.1							13.1	961.1	
64 ตรัง	TRANG										
65 สนามบินตรัง	Trang Airport*	0.3			T	0.3	T	2.0	2.6	1320.9	+268.8
66 สิเกา	Sikao								0.0	1278.2	
67 ย่านตาขาว	Yan Ta Khao								0.0	1188.8	
68 ปะเหลียน	Palian						7.1		7.1	989.7	
69 สตูล	SATUN								0.0	371.2	
70 ทุ่งหว้า	Thung Wa								0.0	875.4	

อุณหภูมิสูงสุดและต่ำสุดประจำวันที่ ๑๖ – ๒๒ กรกฎาคม ๒๕๑๖

Daily Max. and Min. Temperature 16 – 22 July 1973

สถานี	Station	อุณหภูมิสูงสุดและต่ำสุดเป็นองศา ซ. Max. and Min. Temperature in degree C.							เฉลี่ยสูงสุด ต่ำสุด Average Max. Min.	เฉลี่ยในสัปดาห์ Weekly Mean	ค่าปกติประจำเดือน Monthly Normal
		16	17	18	19	20	21	22			
ภาคเหนือ	**NORTHERN PART**										
1 เชียงราย	CHIANG RAI	32.5 23.5	30.0 22.9	30.0 23.2	30.2 22.5	32.6 23.5	29.0 22.2	32.8 22.8	31.0 22.9	27.0	26.9
2 แม่ฮ่องสอน	MAE HONG SON	32.2 23.5	32.4 23.4	31.0 23.0	30.0 23.2	34.0 23.8	32.0 24.0	31.0 23.4	31.8 23.5	27.6	27.1
3 เชียงใหม่	CHIANG MAI	32.0 23.5	32.7 23.0	30.0 23.5	28.0 23.2	32.0 23.9	32.2 22.8	32.5 23.2	31.3 23.3	27.3	27.4
4 น่าน	NAN	30.2 24.2	32.5 23.9	30.5 24.5	30.8 24.6	32.5 24.1	33.8 25.1	32.5 23.8	31.8 24.3	28.0	27.9
5 ท่าวังผา	Tha Wang Pha	31.1 24.0	30.8 24.2	29.7 24.5	32.0 24.6	32.8 23.7	33.5 23.5	32.1 23.3	31.7 24.0	27.8	..
6 ลำปาง	LAMPANG	33.4 24.6	32.3 24.0	31.2 23.8	30.6 24.1	32.9 24.6	33.2 23.4	33.6 22.6	32.4 23.9	28.2	28.0
7 แม่สะเรียง	Mae Sariang	29.2 23.0	29.2 22.2	27.3 22.2	29.8 21.8	32.3 23.0	32.5 23.2	29.6 23.3	30.0 22.8	26.4	26.9
8 แพร่	PHRAE	32.3 24.5	31.4 24.4	29.8 24.6	20.7 24.4	33.5 24.5	33.6 24.7	33.3 23.5	31.9 24.4	28.2	27.8
9 อุตรดิตถ์	UTTARADIT	34.0 23.7	32.8 23.8	32.9 23.3	30.5 24.5	35.6 23.8	35.7 23.5	34.2 23.4	33.7 23.7	28.7	28.4
10 สนามบินอุตรดิตถ์	Uttaradit Airport	31.4 24.0	32.4 24.4	31.5 23.5	29.4 24.8	34.5 24.4	24.4	.. ..	31.8 24.2	28.0	..
11 ตาก	TAK	31.6 26.0	30.8 25.8	30.5 23.5	30.3 24.6	33.1 25.6	32.0 26.2	31.2 26.6	31.4 25.5	28.4	28.5
12 พิษณุโลก	PHITSANULOK	33.7 25.4	33.5 24.5	33.6 24.2	33.2 25.0	35.3 25.5	34.5 24.0	34.3 24.2	34.0 24.7	29.4	28.5
13 แม่สอด	Mae Sot	29.3 22.8	27.5 22.9	27.7 23.1	28.5 23.1	30.3 24.1	25.9 23.5	27.0 23.5	28.0 23.3	25.6	26.3
14 เพชรบูรณ์	PHETCHABUN	32.9 24.1	32.7 23.7	32.1 23.5	32.9 23.7	33.9 24.8	35.5 23.4	35.3 24.2	33.6 23.9	28.8	27.6
15 หล่มสัก	Lom Sak	31.0 23.4	31.0 23.6	32.5 23.5	33.0 24.5	34.0 23.7	34.2 23.4	23.8	32.6 23.7	28.2	..
16 วิเชียรบุรี	Wichian Buri	33.2 24.2	32.8 25.2	32.5 23.9	35.0 24.4	35.0 25.1	35.4 24.2	35.0 24.2	34.1 24.4	29.3	..
ภาคตะวันออกเฉียงเหนือ	**NORTHEASTERN PART**										
1 หนองคาย	NONG KHAI	26.8 25.0	31.3 25.3	31.2 24.8	31.6 25.3	33.9 25.5	34.6 25.9	33.2 25.3	31.8 25.3	28.6	28.3
2 เลย	LOEI	29.5 25.2	31.9 23.6	31.2 23.3	32.6 24.4	32.8 24.7	35.0 23.9	33.2 24.0	32.3 24.2	28.2	27.7
3 อุดรธานี	UDON THANI	27.5 25.2	32.0 25.9	32.2 24.5	32.7 25.6	34.0 26.4	35.4 26.7	33.3 24.2	32.4 25.5	29.0	28.4
4 สกลนคร	SAKON NAKHON	27.3 23.6	31.5 25.0	31.8 25.5	32.5 25.5	34.0 25.5	34.8 26.5	33.3 25.9	32.2 25.4	28.8	28.0
5 นครพนม	NAKHON PHANOM	27.8 23.0	29.6 24.8	31.0 25.2	33.0 24.5	34.2 25.1	35.0 25.9	32.7 25.2	31.9 24.8	28.4	27.6
6 มุกดาหาร	Mukdahan	27.8 25.6	29.0 24.8	32.0 25.0	32.3 24.7	33.7 24.7	34.0 26.6	32.0 23.5	31.5 25.0	28.2	27.9
7 ขอนแก่น	KHON KAEN	31.6 25.2	31.5 24.8	32.2 24.3	34.2 24.6	35.4 25.3	36.0 25.5	34.8 25.0	33.7 25.0	29.4	28.3
8 โกสุมพิสัย	Kosum Phisai	32.3 25.7	31.3 24.7	32.5 24.7	34.3 25.0	34.9 25.7	36.7 26.4	.. 25.8	33.7 25.4	29.6	..
9 ร้อยเอ็ด	ROI ET	30.8 26.0	30.6 24.2	31.7 24.5	33.4 25.4	34.0 26.1	34.3 26.6	33.5 24.1	32.6 25.3	29.0	28.3
10 ชัยภูมิ	CHAIYAPHUM	30.5 24.6	30.8 24.0	31.3 23.9	33.1 24.2	33.3 24.9	35.4 24.6	34.0 24.0	32.6 24.3	28.4	27.8
11 อุบลราชธานี	UBON RATCHATHANI	30.9 25.6	30.0 24.4	32.6 24.3	32.9 25.2	33.5 26.2	33.9 26.7	32.0 23.1	32.2 25.0	28.6	27.9
12 สุรินทร์	SURIN	33.3 24.8	31.5 24.3	32.5 23.7	33.6 24.1	35.0 24.6	35.5 25.1	34.5 23.2	33.7 24.2	29.0	28.1
13 ท่าตูม	Tha Tum	31.7 25.1	31.3 24.3	32.6 23.9	33.6 23.8	34.3 24.9	35.0 25.4	33.3 23.3	33.1 24.4	28.8	..
14 นางรอง	Nang Rong	32.7 24.8	31.5 24.3	31.2 23.7	34.1 23.7	35.5 24.3	36.4 24.8	24.9	33.6 24.4	29.0	..

สถานี	Station	อุณหภูมิสูงสุดและต่ำสุดเป็นองศา ซ. Max. and Min. Temperature in degree C. 16	17	18	19	20	21	22	เฉลี่ยสูงสุดต่ำสุด Average Max. Min.	เฉลี่ยในสัปดาห์ Weekly Mean	ค่าปกติประจำเดือน Monthly Normal
นครราชสีมา	NAKHON RATCHASIMA	33.7 24.4	30.9 24.1	32.7 23.2	34.6 22.5	35.0 24.3	36.4 24.1	36.2 24.0	34.2 23.8	29.0	28.3
โชคชัย	Chok Chai	33.1 24.6	30.6 24.4	31.6 23.1	34.2 23.6	35.7 24.5	36.3 25.1	.. 24.4	33.6 24.2	28.9	..
ภาคกลาง	**CENTRAL PART**										
นครสวรรค์	NAKHON SAWAN	34.7 26.5	34.9 26.5	33.8 24.6	35.7 25.8	37.0 26.5	34.6 23.5	35.5 24.8	35.2 25.4	30.3	29.0
ลพบุรี	LOP BURI	32.8 25.0	31.5 24.6	29.7 24.4	33.0 25.0	34.3 26.0	34.5 26.0	34.4 24.8	32.9 25.0	29.0	28.3
สุพรรณบุรี	SUPHAN BURI	34.9 25.6	32.0 25.5	28.9 24.9	34.0 25.5	38.6 25.7	35.6 25.4	36.7 25.3	34.4 25.4	29.9	28.9
กาญจนบุรี	KANCHANABURI	33.8 24.8	30.8 23.8	27.7 23.6	32.9 23.9	32.5 24.7	35.5 25.0	35.2 25.5	32.6 24.5	28.6	28.5
ทองผาภูมิ	Thong Pha Phum	29.0 23.0	28.9 22.8	28.2 23.0	28.1 23.6	29.8 23.9	30.5 23.9	30.7 23.6	29.3 23.4	26.4	..
สนามบินดอนเมือง	Dong Muang Airport	33.1 25.9	31.9 25.0	30.3 25.0	33.3 25.8	34.0 26.2	35.2 26.0	35.2 23.2	33.3 25.3	29.3	28.8
พระนคร	PHRA NAKHON	32.6 25.4	31.8 25.5	30.2 26.0	33.5 25.9	34.3 25.7	33.8 26.4	35.2 25.5	33.0 25.8	29.4	28.5
ศูนย์วิจัย ฯ บางนา	Bang Na	33.0 25.2	32.0 24.8	20.4 25.6	33.6 25.2	33.8 25.6	34.0 26.1	34.5 25.1	32.9 25.4	29.2	..
ภาคตะวันออก	**EASTERN PART**										
ปราจีนบุรี	PRACHIN BURI	32.7 25.5	30.8 23.7	28.9 24.7	32.8 24.5	33.4 25.5	33.7 26.2	33.6 23.7	32.3 24.8	28.9	28.2
กบินทร์บุรี	Kabin Buri	32.4 25.0	30.8 23.2	29.4 24.1	32.3 23.5	33.3 25.1	33.5 25.4	.. 24.2	32.0 24.4	28.2	..
อรัญประเทศ	Aranyaprathet	31.7 25.0	31.2 23.5	31.5 23.5	32.5 23.8	34.2 25.3	34.2 25.3	33.2 24.8	32.6 24.5	28.6	28.0
ชลบุรี	CHON BURI	32.3 26.5	32.0 26.0	31.2 25.7	32.0 25.0	33.3 26.2	33.0 26.2	32.6 25.7	32.3 25.9	29.1	28.4
เกาะสีชัง	Ko Si Chang	32.0 27.7	30.9 27.0	31.2 26.5	31.7 25.4	32.2 27.8	31.5 26.5	31.8 27.8	31.6 27.0	29.3	28.8
สัตหีบ	Sattahip	31.8 26.2	31.4 25.7	31.6 25.8	32.2 25.3	33.3 26.6	33.0 24.4	33.0 24.9	32.3 25.6	29.0	29.3
ระยอง	RAYONG	31.0 28.3	30.7 27.4	31.3 26.9	31.6 26.6	32.0 28.4	32.2 26.4	.. 26.2	31.5 27.2	29.4	..
จันทบุรี	CHANTHABURI	30.7 25.0	30.6 25.8	30.5 25.4	31.1 25.5	32.0 26.6	31.6 26.2	30.7 23.9	31.0 25.5	28.3	27.3
คลองใหญ่	Khlong Yai	31.4 26.8	31.1 26.2	31.6 24.0	32.2 23.4	32.2 23.8	32.0 24.8	.. 22.9	31.8 24.6	28.2	26.9
ภาคใต้	**SOUTHERN PART**										
หัวหิน	Hua Hin	34.3 25.3	32.1 24.8	32.3 24.6	34.6 25.9	34.5 26.1	33.0 24.7	32.7 25.0	33.4 25.2	29.3	28.5
ประจวบคีรีขันธ์	PRACHUAP KHIRI KHAN	32.4 25.9	30.7 24.3	31.3 24.0	31.9 25.2	31.6 25.1	33.6 25.4	34.4 26.1	32.3 25.1	28.7	28.1
ชุมพร	CHUMPHON	30.0 23.2	29.9 23.2	34.5 22.9	32.7 23.9	32.6 24.2	33.5 24.6	33.1 25.0	32.3 23.9	28.1	27.3
สุราษฎร์ธานี	SURAT THANI	31.3 21.8	32.5 23.8	34.9 23.6	34.3 23.4	33.1 24.7	33.5 24.2	33.4 24.0	33.3 23.6	28.4	27.8
เกาะสมุย	Ko Samui	30.5 23.5	32.1 25.9	31.2 23.5	33.5 25.1	33.0 24.6	33.8 25.4	33.0 26.0	32.4 24.8	28.6	..
นครศรีธรรมราช	NAKHON SI THAMMARAT	31.0 23.2	33.5 22.9	33.3 22.4	34.0 24.1	33.8 23.6	33.9 23.8	33.8 23.3	33.3 23.3	28.3	28.0
สงขลา	SONGKHLA	32.5 24.0	32.5 22.1	33.7 23.5	34.3 25.0	33.7 24.5	33.8 24.5	34.3 24.3	33.5 24.0	28.8	28.3
ปัตตานี	PATTANI	29.3 24.4	33.4 21.1	34.4 22.7	34.9 24.0	32.4 24.6	33.3 23.1	34.6 21.9	33.2 23.1	28.2	27.8
นราธิวาส	NARATHIWAT	31.0 24.0	33.3 22.4	33.8 24.2	33.0 24.4	32.2 23.5	33.1 24.2	33.1 22.5	32.8 23.6	28.2	27.3
ระนอง	RANONG	28.7 22.4	29.5 23.0	32.0 22.2	32.9 22.0	31.3 25.1	32.0 23.6	.. 24.2	31.1 23.2	27.2	26.5
ภูเก็ต	PHUKET	30.8 24.0	32.5 23.7	31.9 24.4	32.0 25.3	32.8 24.8	32.7 25.5	32.0 25.0	32.1 24.7	28.4	27.5
สนามบินภูเก็ต	Phuket Airport	29.8 25.0	31.5 24.9	31.3 24.4	31.7 24.8	31.4 27.2	32.0 25.5	31.4 26.9	31.3 25.5	28.4	27.4
สนามบินตรัง	Trang Airport	30.3 23.0	32.8 22.8	34.3 22.6	34.6 24.9	33.7 24.2	33.2 25.0	32.3 23.4	33.0 23.4	28.2	27.2

แก้ไขเพิ่มเติมรายงานจำนวนน้ำฝนเนื่องจากได้รับรายงานภายหลัง สำหรับรายงานอากาศประจำสัปดาห์ ฉบับที่ ๒๘/๑๕๑๖

Corrections for late rainfall data reports in weekly weather report No. 28/1973

	สถานีฝน	Station	วันที่และจำนวนน้ำฝนเป็นมิลลิเมตร Date and amount of rainfall in millimeters							ฝนรวม มม. Total rainfall mm.	ฝนรวมตั้งแต่ 1 มกราคม Accumulative rainfall since 1 January	
			กรกฎาคม July								ปริมาณ มม. Amount mm.	สูงต่ำกว่าปกติ Above or below Normal
			9	10	11	12	13	14	15			
	ภาคเหนือ	NORTHERN PART										
7	เทิง	Thoeng							12.5	81.0	755.9	+ 66.0
12	พะเยา	Phayao							8.5	89.4	558.5	+137.9
13	จุน	Chun					5.6	8.7	12.3	45.8	595.6	- 65.3
18	แม่สะเรียง	Mae Sariang*						3.2	6.4	44.8	515.2	- 6.6
33	ลำพูน	LAMPHUN					18.5			74.1	492.2	+121.7
49	เชียงกลาง	Chiang Klang					30.7	12.3		86.1	601.5	
51	ปัว	Pua							9.6	105.5	822.6	+284.0
56	น้ำปาด	Nam Pat							1.7	37.4	535.4	+ 29.2
58	ท่าปลา	Tha Pla						15.2	15.3	56.9	500.4	- 35.1
78	ขาณุวรลักษบุรี	Khanu Woralaksaburi							13.4	17.7	657.0	+104.1
86	ฟลมสัก	Lom Sak*							0.7	33.2	442.8	- 38.5
87	ชนแดน	Chon Daen							3.7	51.4	532.3	+ 29.0
	ภาคตะวันออกเฉียงเหนือ	NORTHEASTERN PART										
4	ดานซาย	Dan Sai							9.8	15.3	311.2	-182.6
7	ศรีเชียงใหม่	Si Chiang Mai							1.8	190.3	749.0	-153.1
9	โพนพิสัย	Phon Phisai							11.8	74.3	738.6	- 70.7
10	บึงกาฬ	Bung Kan							12.3	126.8	1184.5	- 56.2
14	กุมภวาปี	Kumphawapi							5.3	73.2	538.4	+ 23.7
16	หนองบัวลำภู	Nong Bua Lam Phu							25.3	25.3		
19	สวางแดนดิน	Sawang Daen Din							9.5	31.4	629.6	-182.3
20	พรรณนิคม	Phanna Nikhom							3.7	54.8	672.7	-105.4
22	บานแพง	Ban Phaeng							14.8	110.4	1381.0	+ 96.5
23	ท่าอุเทน	Tha Uthen							38.7	168.6	1247.9	+252.9
24	นาแก	Na Kae							10.1	56.4	956.3	+210.7
25	ธาตุพนม	That Phanom							4.7	87.3	720.3	-103.2
27	กาฬสินธุ์	KALASIN							3.4	86.6	671.5	+ 38.8
29	สหัสขันธ์	Sahatsakhan							7.5	136.0	623.6	+ 0.9
30	กุฉินารายณ์	Kuchinarai							4.5	151.5	796.9	+134.2
33	โพนทอง	Phon Thong							3.5	170.0	638.2	- 32.5
50	ชุมแพ	Chum Phae							2.6	108.4	478.9	- 5.3
60	จัตุรัส	Chatturat							2.4	3.6	349.2	-200.1
61	บำเหน็จณรงค์	Bamnet Narong							13.0	18.2	565.1	- 6.1
74	บุรีรัมย์	BURI RAM							5.6	74.9	522.5	- 50.2
77	ลำปลายมาศ	Lam Phai Mat							27.3	34.6	476.4	-139.7

	สถานีฝน	Station	วันที่และจำนวนน้ำฝนเป็นมิลลิเมตร Date and amount of rainfall i. millimeters							ฝนรวม มม. Total rainfall mm.	ฝนรวมตั้งแต่ 1 มกราคม Accumulative rainfall since 1 January	
			กรกฎาคม July								ปริมาณ มม. Amount mm.	สูงต่ำกว่าปกติ Above or below Normal
			9	10	11	12	13	14	15			
84	สังขะ	Sangkha							10.0	70.0	250.0	-263.7
92	เขมราช	Khemarat							18.5	61.0	560.9	-112.2
98	โขงเจียม	Khong Chiam							12.8	97.8	564.8	-267.1
	ภาคกลาง	CENTRAL PART										
52	บางบาล	Bang Ban				52.2				52.2	424.5	-179.0
	ภาคตะวันออก	EASTERN PART										
10	สระแก้ว	Sa Kaeo							46.5	176.3	777.7	+ 39.7
11	วัฒนานคร	Watthana Nakhon						1.5		119.7	489.2	-159.1
22	บานคาย	Ban Khai							5.1	80.8	814.8	+194.5
	ภาคใต้	SOUTHERN PART										
10	ทาแซะ	Tha Sae						3.8	18.2	98.0	675.2	
11	สวี	Sawi							6.1	62.3	397.9	
14	ไชยา	Chaiya							21.2	79.0	676.4	
16	พุนพิน	Phunphin							41.2	90.2	507.8	
17	ทาฉาง	Tha Chang							32.7	82.5	626.2	
21	สิชล	Sichon						9.6		65.6	390.1	
22	ทาศาลา	Tha Sala							6.6	39.0	452.6	
26	ปากพนัง	Pak Phanang							70.5	70.5	519.6	
33	หาดใหญ่	Hat Yai							3.2	93.7	390.8	
34	สะเดา	Sadao							8.4	30.6	968.5	
43	รามัน	Raman							28.1	33.7	656.3	
51	ระนอง	RANONG*						39.2	44.2	477.5	2192.4	+376.0
52	กระบุรี	Kra Buri							9.3	211.7	826.6	
53	พังงา	PHANGNGA							22.3	277.9	1147.2	- 49.0
54	ตะกั่วป่า	Takua Pa							34.8	384.0	2343.9	
55	กะปง	Kapong							29.8	298.5	1915.6	
56	ทายุเหมือง	Thai Muang							27.9	212.9	1700.8	
57	ตะกั่วทุ่ง	Takua Thung							34.8	262.8	1654.5	
58	ทับปุด	Thap Put							11.4	145.5	1157.5	
61	กระบี่	KRABI							27.0	136.1	958.9	
62	อาวลึก	Ao Luk							12.5	180.5	1024.0	
66	สิเกา	Sikao							7.3	50.5	1278.2	
67	ยานตาขาว	Yan Ta Khao							9.3	81.4	1188.8	
68	ปะเหลียน	Palian							9.7	80.7	982.6	
70	ทุ่งหว้า	Thung Wa							5.0	83.0	875.4	

กรมอุตุนิยมวิทยา กระทรวงคมนาคม

รายงานอากาศประจำสัปดาห์ ระหว่างวันที่ ๒๓ – ๒๙ กรกฎาคม ๒๕๑๖

และ

การคาดหมายลักษณะอากาศ ระหว่างวันที่ ๓๐ กรกฎาคม – ๕ สิงหาคม ๒๕๑๖

ฉบับที่ ๓๐/๒๕๑๖

นาวาเอก ดร. เจริญ เจริญรัชต์ภากย์

อธิบดีกรมอุตุนิยมวิทยา

ATMOSPHERIC
U. S. D

METEOROLOGICAL DEPARTMENT

MINISTRY OF COMMUNICATIONS

BANGKOK, THAILAND

WEEKLY WEATHER REPORT

DURING THE PERIOD 23 – 29 JULY 1973

AND

WEATHER OUTLOOK

DURING 30 JULY – 5 AUGUST 1973

No. 30/1973

Charoen Charoen - rajapark

Captain R.T.N.

Director – General

หมายเหตุ

๑. สถานีของกรมอุตุนิยมวิทยา (ที่มีเครื่องหมาย *) ทำการตรวจวัดจำนวนฝนตกเวลา ๐๗.๐๐ น.ทุก ๆ วัน โดยเจ้าหน้าที่ของกรมอุตุนิยมวิทยา ดังนั้น จำนวนฝนรายวันในรายงานเล่มนี้ หมายถึงปริมาณฝนรวมในช่วงเวลา ๒๔ ชม. ตั้งแต่เวลา ๐๗.๐๐ น.ของวันที่แจ้งไว้ในรายงานจนถึงเวลา ๐๗.๐๐ น.ของวันรุ่งขึ้น

๒. สถานีฝน (ที่ไม่มีเครื่องหมาย *) ตามอำเภอหรือจังหวัด ทำการตรวจวัดจำนวนฝนตกเวลา ๐๙.๐๐ น. ทุก ๆ วัน โดยเจ้าหน้าที่ที่อยู่ในอำเภอหรือจังหวัดที่ได้รับการแต่งตั้งจากกรมอุตุนิยมวิทยา ดังนั้น จำนวนฝนรายวัน หมายถึงปริมาณฝนรวมในช่วงเวลา ๒๔ ชม. ตั้งแต่เวลา ๐๙.๐๐ น.ของวันที่แจ้งไว้ในรายงานจนถึงเวลา ๐๙.๐๐ น.ของวันรุ่งขึ้น

๓. ข้อมูลฝนและอุณหภูมิ ที่พิมพ์ในรายงานประจำสัปดาห์เล่มนี้ เป็นผลการตรวจวัดฝนที่เจ้าหน้าที่ผู้ทำการตรวจรายงานส่งมายังกรมอุตุนิยมวิทยาทุก ๆ วัน ภายหลังการตรวจดังนี้.—

- สถานีของกรมอุตุนิยมวิทยา ส่งรายงานทางวิทยุสื่อสารและโทรเลข
- สถานีฝนตามอำเภอหรือจังหวัด ส่งรายงานทางโทรเลข

รายงานดังกล่าวนี้จะส่งมาถึงกรมอุตุนิยมวิทยาตั้งแต่เวลาประมาณ ๐๗.๐๐ น. จนถึงเวลา ๑๙.๐๐ น. ทุก ๆ วัน

๔. ข้อมูลต่าง ๆ เหล่านี้ได้ดำเนินการจัดพิมพ์จากรายงานที่ได้รับทางวิทยุสื่อสารและโทรเลข โดยยังไม่ได้ทำการตรวจสอบ เพื่อสนองความต้องการแก่ผู้ใช้อย่างรีบด่วน ดังนั้น ผู้ใช้จึงควรพิจารณาข้อมูลก่อนที่จะนำไปใช้ หากมีข้อสงสัยประการใด โปรดติดต่อสอบถามเจ้าหน้าที่แผนกสถิติฝน กองอุตุนิยมวิทยาอุทก

๕. สัญญลักษณ์ต่าง ๆ มีความหมายดังต่อไปนี้.—

ช่องว่าง	แสดงว่า	ไม่มีฝนหรือยังไม่ได้รับรายงานประจำวัน
T	"	ฝนตกเล็กน้อยวัดได้ไม่ถึง ๐.๑ มม.
*	"	เป็นสถานีของกรมอุตุนิยมวิทยา

กองอุตุนิยมวิทยาอุทก กรมอุตุนิยมวิทยา
บางกะปิ กรุงเทพมหานคร

โทร. ๙๑๒๔๕๓, ๙๑๐๑๗๘

การคาดหมายลักษณะอากาศใน ๗ วันข้างหน้า
ตั้งแต่วันที่ ๓๐ กรกฎาคม – ๕ สิงหาคม ๒๕๑๖

ลักษณะทั่วไป

ร่องความกดอากาศต่ำซึ่งมีกำลังอ่อนจะยังคงพาดผ่านประเทศจีนตอนใต้ ตลอดระยะสัปดาห์นี้

ภาคเหนือ ภาคตะวันออกเฉียงเหนือ	ตลอดสัปดาห์จะมีฝนหรือฝนฟ้าคะนองกระจาย
ภาคกลาง ภาคตะวันออก อ่าวไทยฝั่งตะวันออก	ตลอดสัปดาห์จะมีฝนหรือฝนฟ้าคะนอง เป็นแห่ง ๆ
อ่าวไทยฝั่งตะวันตก	ตลอดสัปดาห์จะมีฝนหรือฝนฟ้าคะนอง เป็นแห่ง ๆ
ภาคใต้ฝั่งตะวันตก	ตลอดสัปดาห์จะมีฝนเกือบทั่วไป
กรุงเทพมหานคร	ตลอดสัปดาห์จะมีฝนหรือฝนฟ้าคะนอง เป็นแห่ง ๆ

กรมอุตุนิยมวิทยา

๓๐ ก.ค. ๑๖

Weather outlook for the period 30 July - 5 Aught 1973

General Situation

The weak low pressure trough will continue to cover the southern China during this week.

Northern part: Northeastern part:	Throughout the week, scattered showers or thundershowers.
Central part: Eastern part: Gulf of Thailand, East Coast:	Throughout the week, isolated showers or thundershowers.
Gulf of Thailand, West Coast:	Throughout the week, isolated showers or thundershowers.
Southern Thailand, West Coast:	Throughout the week, almost widespread rainshowers.
Bangkok Metropolis:	Throughout the week, isolated showers or thundershowers.

Meteorological Department

30 July 1973

สรุปลักษณะอากาศทั่วไปในรอบสัปดาห์
ตั้งแต่วันที่ ๒๓ – ๒๙ กรกฎาคม ๒๕๑๖

๑. ในตอนต้นและกลางสัปดาห์ ร่องความกดอากาศต่ำได้เคลื่อนตัวลงมาพาดอยู่ทางตอนบนของประเทศไทย ส่วนในตอนปลายสัปดาห์ ร่องความกดอากาศต่ำนี้ได้เลื่อนขึ้นไปพาดอยู่ในประเทศจีนตอนใต้อีกครั้ง โดยลมมรสุมตะวันตกเฉียงใต้ยังคงพัดผ่านประเทศไทย

๒. ในตอนต้นและกลางสัปดาห์ มีรายงานฝนและฝนฟ้าคะนองเล็กน้อยถึงปานกลางกระจายกับมีฝนตกหนักถึงหนักมากเป็นบางแห่งในประเทศไทยตอนบน ส่วนภาคใต้ฝั่งตะวันตกมีฝนและฝนฟ้าคะนองเกือบทั่วไป กับมีฝนตกหนักถึงหนักมากเป็นแห่ง ๆ ภาคอื่น ๆ นอกนี้มีฝนและฝนฟ้าคะนองกระจาย ในตอนปลายสัปดาห์ ปรากฏว่าฝนได้ลดน้อยลง โดยมีฝนและฝนฟ้าคะนองเป็นแห่ง ๆ ทั่วประเทศ

๓. ในระหว่างสัปดาห์ รายงานฝนสูงสุดในภาคต่าง ๆ ของประเทศไทยมีดังนี้ .–

ภาคเหนือ	๑๓๒.๕ มม.	ที่ อ.วังทอง จ.พิษณุโลก	เมื่อวันที่	๒๖ ก.ค.
ภาคตะวันออกเฉียงเหนือ	๑๐๑.๗ มม.	ที่ อ.โพนทอง จ.ร้อยเอ็ด	"	๒๒ "
ภาคกลาง	๗๒.๔ มม.	ที่เหมืองปิล็อก จ.กาญจนบุรี	"	๒๔ "
ภาคตะวันออก	๕๔.๕ มม.	ที่ อ.ปากพลี จ.นครนายก	"	๒๓ "
ภาคใต้	๑๗๗.๔ มม.	ที่ อ.ท้ายเหมือง จ.พังงา	"	๒๓ "

กรมอุตุนิยมวิทยา

๓๐ ก.ค. ๑๖

General Situation

Period 23 - 29 July 1973

1. In the beginning and middle periods, the low pressure trough moved southward to lie across Upper Thailand, whereas in the weekend period, it moved northward again to stay in the southern part of China mainland. Meanwhile, the southwest monsoon winds still prevailed over Thailand.

2. In the beginning and middle periods, scattered light to moderate rainshowers and thunder rainshowers with local heavy to very heavy falls were reported in Upper Thailand, and almost widespread rainshowers and thunder rainshowers with isolated heavy to very heavy falls were also recorded in Southern Thailand West Coast. However scattered rainshowers and thunder rainshowers were experienced in the rest of the Country. In the weekend period, the amount of rainfall decreased to isolated rainshowers and thunder rainshowers throughout the Country.

3. During the week the highest rainfalls in the various parts of Thailand were as follow.-

Northern Part	132.5 mm.	at Wang Thong, Phitsanulok	on	26	July
Noertheastern Part	101.7 mm.	at Phon Thong, Roi Et	"	22	"
Central Part	73.9 mm.	at Pilok, Kanchanaburi	"	24	"
Eastern Part	54.5 mm.	at Pak Phli, Nakhon Nayok	"	23	"
Southern Part	177.9 mm.	at Thai Muang, Phangnga	"	23	"

Meteorological Department
30 July 1973

ข่าวอากาศเพื่อการเกษตรประจำสัปดาห์

เมื่อวันที่ ๒๓ - ๒๙ กรกฎาคม มีลักษณะอากาศซึ่งพอสรุปได้ดังต่อไปนี้.-

ในตอนต้นและกลางสัปดาห์ ร่องความกดอากาศต่ำได้เคลื่อนตัวลงมาพาดอยู่ทางตอนบนของประเทศไทย ส่วนในตอนปลายสัปดาห์ ร่องความกดอากาศต่ำนี้ได้เลื่อนขึ้นไปพาดอยู่ในประเทศจีนตอนใต้อีกครั้ง โดยลมมรสุมตะวันตกเฉียงใต้ยังคงพัดผ่านประเทศไทย

ในตอนต้นและกลางสัปดาห์ มีรายงานฝนและฝนฟ้าคะนองเล็กน้อยถึงปานกลางกระจาย กับมีฝนตกหนักถึงหนักมากเป็นบางแห่งในประเทศไทยตอนบน ส่วนภาคใต้ฝั่งตะวันตกมีฝนและฝนฟ้าคะนองเกือบทั่วไป กับมีฝนตกหนักถึงหนักมากเป็นแห่ง ๆ ภาคอื่น ๆ นอกนั้นมีฝนและฝนฟ้าคะนองกระจาย ในตอนปลายสัปดาห์ปรากฏว่า ฝนได้ลดน้อยลงโดยมีฝนและฝนฟ้าคะนองเป็นแห่ง ๆ ทั่วประเทศ.

ข้อควรทราบ

ในสัปดาห์นี้บริเวณประเทศไทยตอนบนยังคงมีฝนหรือฝนฟ้าคะนองเป็นแห่ง ๆ เว้นแต่ทางตอนเหนือสุดจะมีปริมาณน้ำฝนดีกว่าบริเวณอื่น สำหรับภาคใต้จะมีฝนเกือบทั่วไปโดยเฉพาะทางด้านฝั่งตะวันตก.

กองอากาศเกษตร กรมอุตุนิยมวิทยา
๓๐ กรกฎาคม ๒๕๑๖

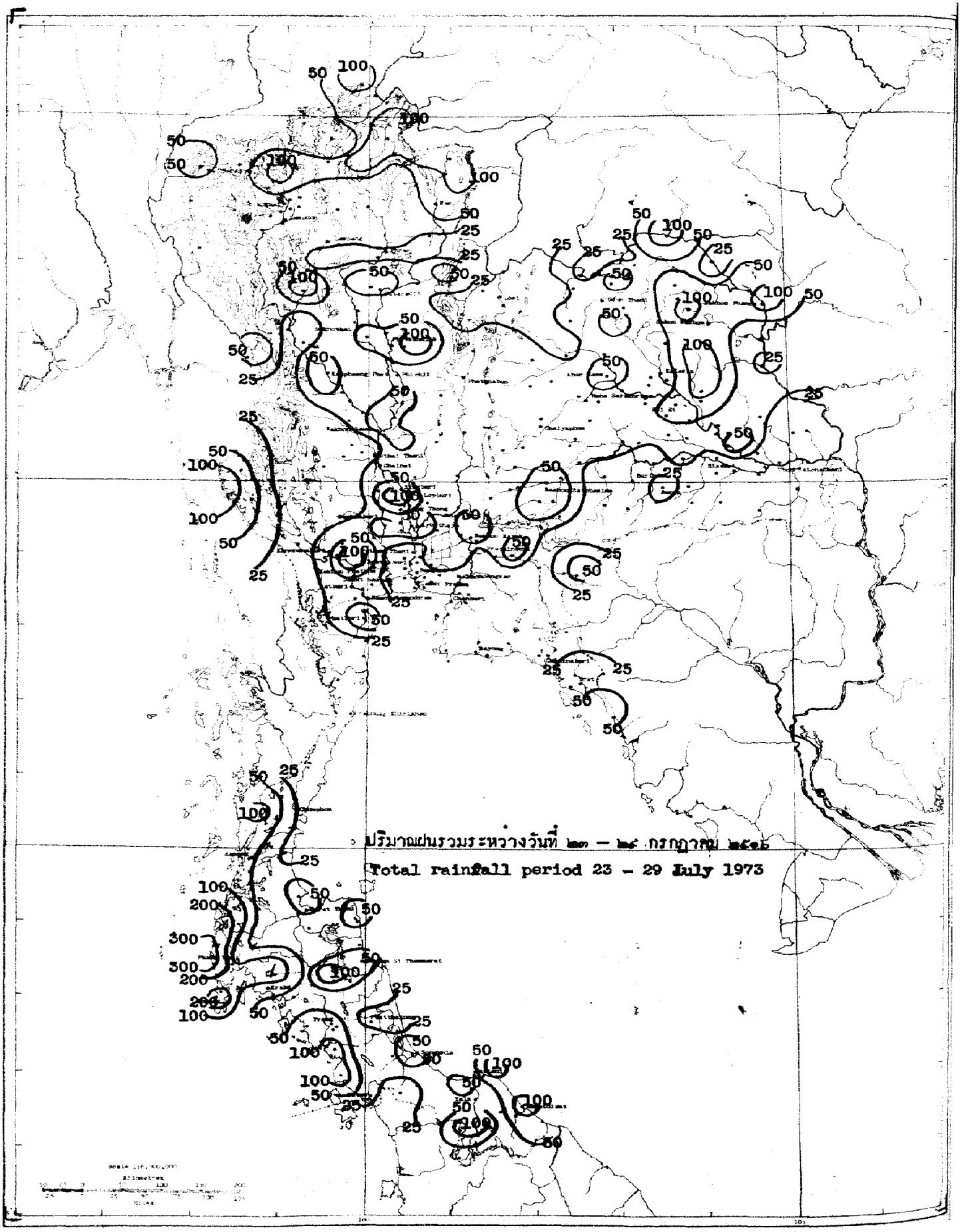
ปริมาณฝนรวมระหว่างวันที่ ๒๓ – ๒๙ กรกฎาคม ๒๕๑๖
Total rainfall period 23 – 29 July 1973

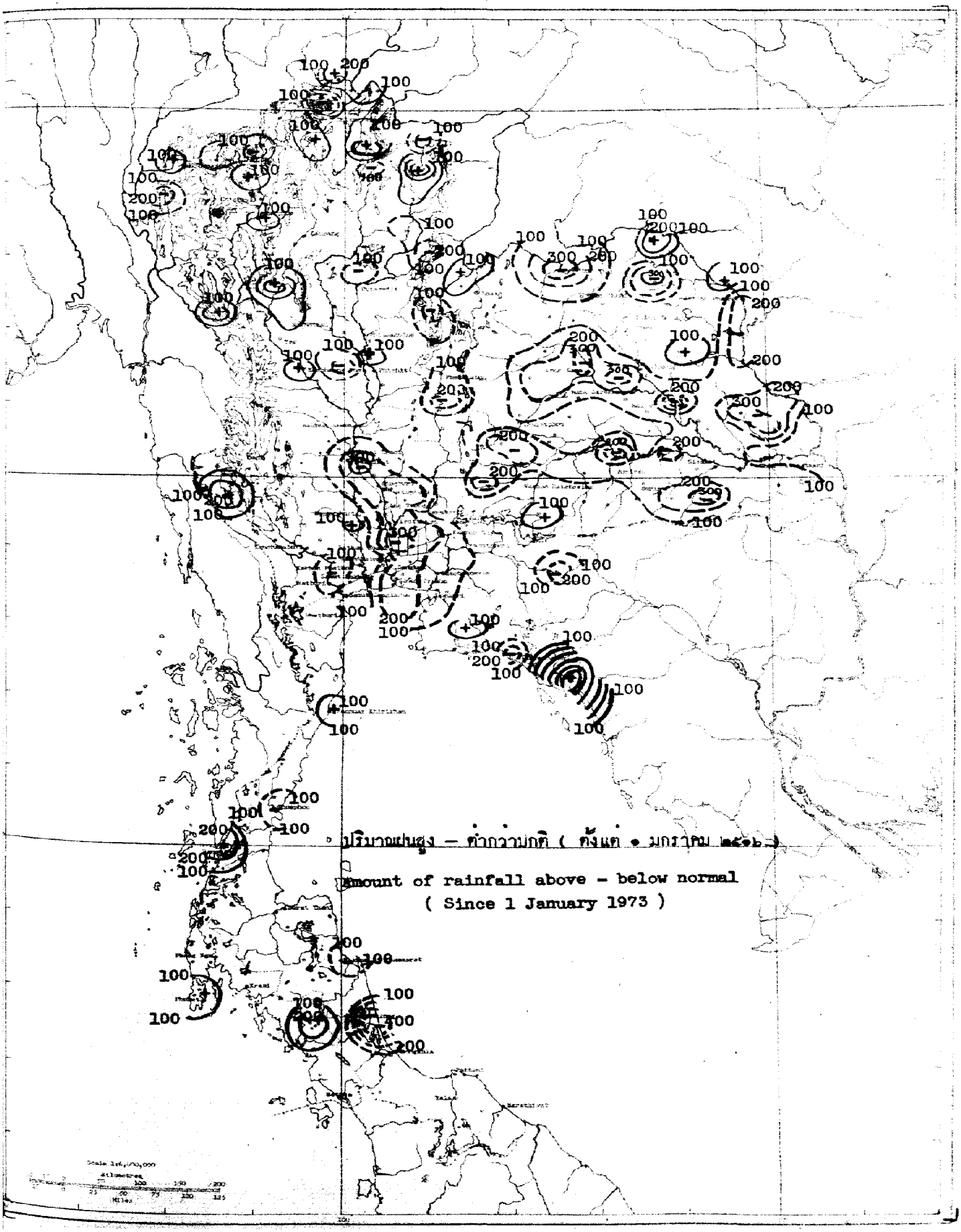
ปริมาณฝนสูง – ต่ำกว่าปกติ (ตั้งแต่ 1 มกราคม 1973)
Amount of rainfall above - below normal
(Since 1 January 1973)

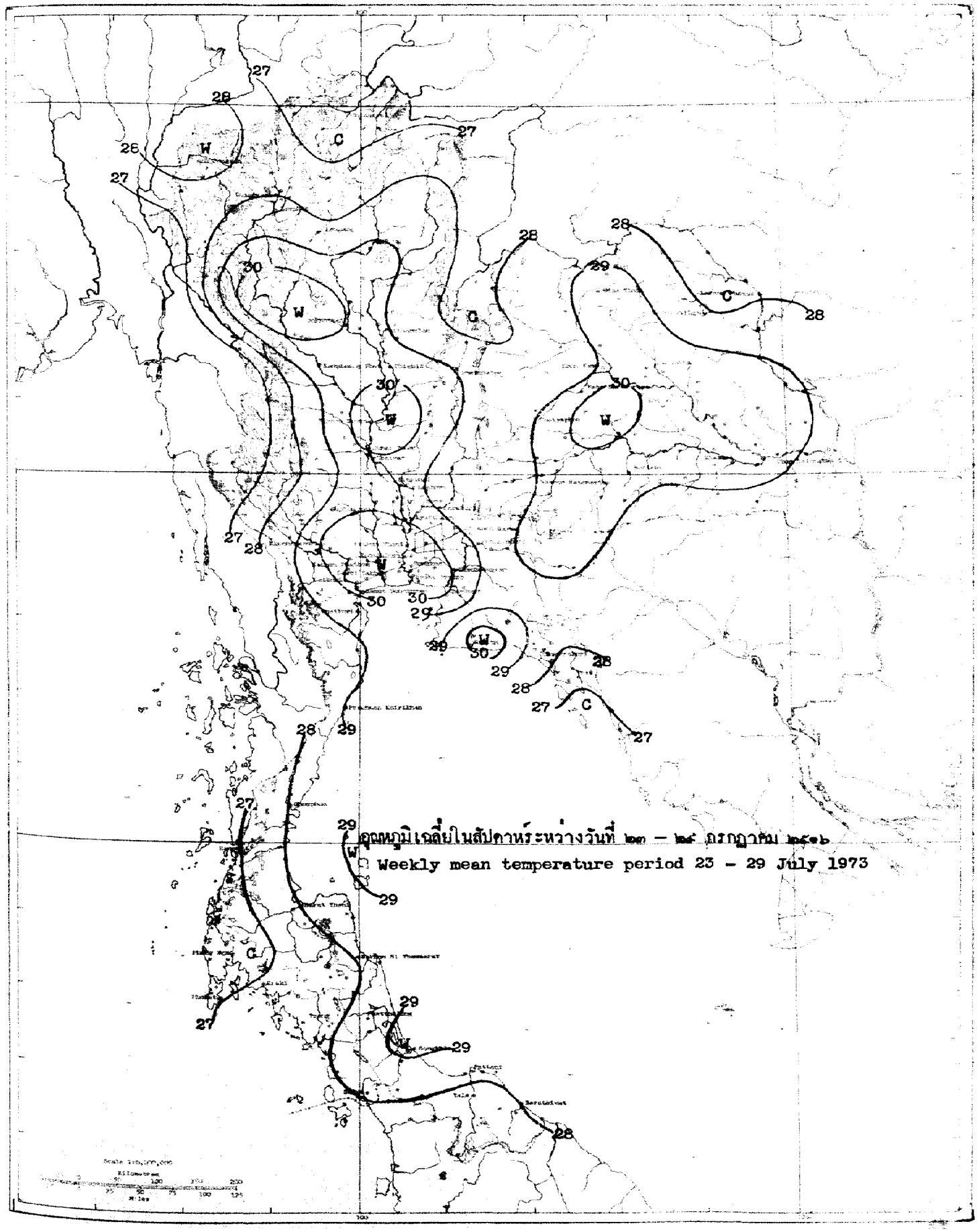

อุณหภูมิเฉลี่ยในสัปดาห์ระหว่างวันที่ [illegible] – [illegible] กรกฎาคม [illegible]

Weekly mean temperature period 23 – 29 July 1973

สถานีฝน	Station	วันที่และจำนวนน้ำฝนเป็นมิลลิเมตร Date and amount of rainfall in millimeters							ฝนรวม มม. Total rainfall mm.	ฝนรวมตั้งแต่ 1 มกราคม Accumulative rainfall since 1 January	
		กรกฎาคม July								ปริมาณ มม. Amount mm.	สูงต่ำกว่าปกติ Above or below Normal
		23	24	25	26	27	28	29			
ภาคเหนือ	**NORTHERN PART**										
1 **เชียงราย**	**CHIANG RAI***	0.9	11.1	2.2	34.4	17.8	12.2	18.1	96.7	853.1	- 22.[illegible]
2 แม่สาย	Mae Sai		77.4	0.4	30.0	2.5	1.0		111.3	1093.9	+288.[illegible]
3 เชียงแสน	Chiang Saen		56.8	4.0	7.6	3.4			71.8	933.9	+173.[illegible]
4 เชียงของ	Chiang Khong		32.6	5.2	11.2	24.8	22.0		95.8	956.4	+19[illegible]
5 แม่จัน	Mae Chan		50.9		17.3				68.2	717.7	-49[illegible]
6 แม่สรวย	Mae Suai		14.7		19.5				34.2	763.8	+146.[illegible]
7 เทิง	Thoeng	25.0	30.2	27.4	4.7		20.6		107.9	955.8	+149.[illegible]
8 เชียงคำ	Chiang Kham	14.7	46.3	20.2			31.1		112.3	922.9	+24[illegible]
9 เวียงป่าเป้า	Wiang Pa Pao		11.1	49.7	10.7				71.5		
10 พาน	Phan		9.7	9.5	7.2				26.4	684.7	+12[illegible]
11 แม่ใจ	Mae Chai		30.2	60.0	5.4		7.3		102.9	621.5	- 1[illegible]
12 พะเยา	Phayao		9.0	2.5	2.0		6.9		20.4	580.7	+ 7[illegible]
13 จุน	Chun	16.1	15.3	2.9	1.3				35.6	638.1	-1[illegible]
14 **แม่ฮ่องสอน**	**MAE HONG SON***	4.2	9.3	1.3	7.3	8.9	19.8	12.3	63.1	772.3	+1[illegible]
15 ปาย	Pai										
16 ขุนยวม	Khun Yuam										
17 แม่ลาน้อย	Mae La Noi		32.1						32.1		
18 แม่สะเรียง	Mae Sariang*	2.3	12.7	8.1	3.3	0.2	15.1	5.0	46.7	598.5	- 1[illegible]
19 **เชียงใหม่**	**CHIANG MAI***	T	6.6	0.6	2.6	0.8	0.1	10.8	21.5	595.2	+ [illegible]
20 ฝาง	Fang										
21 แม่อาย	Mae Ai										
22 เชียงดาว	Chiang Dao										
23 แม่แตง	Mae Taeng	48.6	18.8	7.6	23.0		18.1		116.1	745.3	+21[illegible]
24 แม่ริม	Mae Rim	20.7	3.7	10.5	4.9		12.9		52.7	628.0	+130.[illegible]
25 สันทราย	San Sai	5.4	13.2		5.6				24.2	484.6	- 51.[illegible]
26 ดอยสะเก็ด	Doi Saket	25.7	9.8						35.5	506.2	+ 14.[illegible]
27 สันกำแพง	San Kamphaeng										
28 หางดง	Hang Dong	24.8	1.6				10.2		36.6	458.4	- 1[illegible]
29 สารภี	Saraphi	10.5							10.5	276.2	
30 สันป่าตอง	San Pa Tong										
31 จอมทอง	Chom Thong			3.9					3.9	455.7	+ [illegible]
32 ฮอด	Hot				1.0		2.1		3.1	392.8	- [illegible]
33 **ลำพูน**	**LAMPHUN**								0.0	514.5	+10[illegible]
34 ป่าซาง	Pa Sang								0.0	485.1	+ [illegible]
35 ลี้	Li		19.6	0.5	2.7		9.1		31.3	562.8	+ [illegible]
36 **ลำปาง**	**LAMPANG***	2.2	0.6	0.4	41.4	T	T	1.6	46.2	564.9	+ [illegible]
37 งาว	Ngao										
38 แจ้ห่ม	Chae Hom										
39 เกาะคา	Ko Kha		26.2	2.1	5.1		2.9		36.3	515.1	+ [illegible]
40 สบปราบ	Sop Prap		T	0.3	4.8		11.6		16.7	484.9	- 28.[illegible]

สถานีฝน	Station	วันที่และจำนวนน้ำฝนเป็นมิลลิเมตร Date and amount of rainfall in millimeters กรกฎาคม July 23	24	25	26	27	28	29	ฝนรวม มม. Total rainfall mm.	ฝนรวมตั้งแต่ 1 มกราคม Accumulative rainfall since 1 January ปริมาณ มม. Amount mm.	สูงต่ำกว่าปกติ Above or below Normal
41 เถิน	Thoen		2.3		1.7		100.1		104.1	803.7	+388.4
42 แม่พริก	Mae Phrik								0.0	505.0	+104.4
43 แพร่	PHRAE *	0.6	T	21.8	2.7	1.3	1.0	3.5	30.9	562.1	+ 49.5
44 สอง	Song				33.4				33.4	616.4	- 17.6
45 สูงเม่น	Sung Men			12.8					12.8		
46 เด่นชัย	Den Chai			14.3	5.4	1.1			20.8	690.9	+ 53.4
47 น่าน	NAN *	11.2	17.9	25.6	12.4	3.6	17.1	2.6	90.4	857.8	+187.2
48 ทุ่งช้าง	Thung Chang	45.6	13.7	69.0	24.8		40.9		194.0	644.1	-222.3
49 เชียงกลาง	Chiang Klang	26.0	18.0	20.8			45.0		109.8	757.8	
50 ท่าวังผา	Tha Wang Pha *	17.8	9.3	24.1	18.0	0.5	26.3		96.0	997.6	+171.1
51 ปัว	Pua	46.1	36.9	26.0	18.4	1.3	44.5		173.2	1007.2	+361.4
52 สา	Sa										
53 นาน้อย	Na Noi										
54 อุตรดิตถ์	UTTARADIT *				57.6	0.6	3.4		61.6	667.3	- 32.6
55 ฟากท่า	Fak Tha	2.5		14.7	6.3				23.5	394.5	-226.9
56 น้ำปาด	Nam Pat			54.5	30.8		1.5		86.8	686.0	+ 86.1
57 สนามบินอุตรดิตถ์	Uttaradit Airport *	T		T	34.8		9.4		44.2	669.4	-170.2
58 ท่าปลา	Tha Pla				30.9				30.9	531.3	- 88.6
59 ลับแล	Laplae				61.3				61.3	691.3	- 3.6
60 ตาก	TAK *				4.5				4.5	470.9	+ 6.7
61 เขื่อนภูมิพล	Bhumibol Dam *		T	T	4.4	T	0.1	0.2	4.7	638.9	+223.0
62 บ้านตาก	Ban Tak				6.6				6.6		
63 แม่ระมาด	Mae Ramat				28.0				28.0	642.7	-112.4
64 แม่สอด	Mae Sot *	0.5	11.6	27.3	21.1	1.5	0.5	0.2	62.7	750.9	+ 4.2
65 สุโขทัย	SUKHOTHAI				50.4				50.4	540.7	+ 52.9
66 ทุ่งเสลี่ยม	Thung Saliam				7.0				7.0	601.9	+116.7
67 สวรรคโลก	Sawankhalok										
68 กงไกรลาศ	Kong Krailat			T	62.2				62.2	560.2	- 32.8
69 บ้านด่านลานหอย	Ban Dan Lan Hoi				20.1				20.1		
70 พิษณุโลก	PHITSANULOK *			2.5	51.8	0.1	7.4		61.8	577.1	- 98.3
71 นครไทย	Nakhon Thai		8.9						8.9		
72 พรหมพิราม	Phrom Phiram			3.7	24.3				28.0		
73 วังทอง	Wang Thong		T	T	132.5	0.3	T		132.8	607.3	- 71.7
74 บางกระทุ่ม	Bang Kratum				49.7		1.4		51.1	870.5	+193.3
75 กำแพงเพชร	KAMPHAENG PHET			24.1	39.0				63.1	621.0	+102.2
76 พรานกระต่าย	Phan Kratai			4.6	40.3				44.9	500.6	-151.5
77 คลองขลุง	Khlong Khlung										
78 ขาณุวรลักษบุรี	Khanu Woralaksaburi										
79 พิจิตร	PHICHIT		0.8		29.4				30.2	643.5	- 33.9
80 สามง่าม	Sam Ngam				30.5				30.5	315.0	-266.3
81 ตะพานหิน	Taphan Hin	5.4			7.0				12.4	629.0	+ 16.1

สถานีฝน	Station	วันที่และจำนวนน้ำฝนเป็นมิลลิเมตร Date and amount of rainfall in millimeters กรกฎาคม July 23	24	25	26	27	28	29	ฝนรวม มม. Total rainfall mm.	ฝนรวมตั้งแต่ 1 มกราคม Accumulative rainfall since 1 January ปริมาณ มม. Amount mm.	สูงต่ำกว่าปกติ Above or below Normal
82 บางมูลนาค	Bang Mun Nak	23.2					37.8		61.0	525.6	- 14.9
83 โพทะเล	Pho Thale										
84 เพชรบูรณ์	PHETCHABUN *		1.1	4.0	1.6			0.5	7.2	519.2	-136.4
85 หล่มเก่า	Lom Kao		0.1		0.3				0.4	414.0	-113.5
86 หล่มสัก	Lom Sak *		2.4	6.3	25.5	2.0	T		36.2	491.1	- 51.3
87 ชนแดน	Chon Daen	3.6	12.6	5.9	4.5		5.5		32.1	607.7	- 0.1
88 หนองไผ่	Nong Phai	8.6					20.9		29.5	479.2	-211.2
89 วิเชียรบุรี	Wichian Buri *	26.1	T			T	11.4		26.1	538.8	- 86.0
ภาคตะวันออกเฉียงเหนือ	**NORTHEASTERN PART**										
1 เลย	LOEI *			2.0	12.6			0.2	14.8	692.9	+ 41.7
2 เชียงคาน	Chiang Khan				6.6				6.6	815.5	+128.9
3 ท่าลี่	Tha Li								0.0	618.8	+172.3
4 ด่านซ้าย	Dan Sai		2.4	1.5	12.5	1.2			17.6	358.7	-214.6
5 วังสพุง	Wang Saphung				3.9				3.9	573.3	- 47.3
6 หนองคาย	NONG KHAI *		T	3.0	3.3	T			6.3	648.8	-337.9
7 ศรีเชียงใหม่	Si Chiang Mai			42.4			4.9		47.3	813.9	-208.5
8 ท่าบ่อ	Tha Bo			21.7	2.8				24.5	519.9	-330.9
9 โพนพิสัย	Phon Phisai		4.8	4.4	3.5		2.9		15.1	790.8	-171.9
10 บึงกาฬ	Bung Kan	18.2	4.1	76.9	9.9	2.2	5.8		117.1	1382.5	- 68.9
11 เซกา	Seka		9.8	27.8	12.1	0.6	1.4		51.7	1115.7	+277.5
12 อุดรธานี	UDON THANI *	2.0	9.2	21.1				0.8	33.1	705.6	-147.6
13 เพ็ญ	Phen		60.2	13.5					73.7	698.4	- 10.0
14 กุมภวาปี	Kumphawapi	11.4		33.1	2.4	5.5			52.4	618.1	+ 25.1
15 หนองหาร	Nong Han			48.0					48.0	720.2	+ 51.9
16 หนองบัวลำภู	Nong Bua Lam Phu			33.6					33.6	562.3	+ 85.6
17 สกลนคร	SAKON NAKHON *	9.2	36.6		0.1	9.9		3.6	59.4	842.0	+ 38.6
18 วานรนิวาส	Wanon Niwat		22.8	23.5	5.2				51.5	641.3	-326.5
19 สว่างแดนดิน	Sawang Daen Din		3.2	7.7					10.9	642.9	-263.2
20 พรรณานิคม	Phanna Nikhom	3.8	85.2	1.4	17.0	7.4			114.8	794.5	- 80.2
21 นครพนม	NAKHON PHANOM *	82.2	24.2	0.8	10.8	1.9		9.3	129.2	1043.4	-271.5
22 บ้านแพง	Ban Phaeng		10.5	2.9	0.9				14.3	1436.7	- 77.7
23 ท่าอุเทน	Tha Uthen	44.5	21.5		14.6				80.6	1359.7	+164.6
24 นาแก	Na Kae	4.4	T						4.4	771.9	- 79.8
25 ธาตุพนม	That Phanom					12.5	8.5		21.0	723.3	-215.5
26 มุกดาหาร	Mukdahan *	25.0	0.2		T			T	25.2	790.8	-217.2
27 กาฬสินธุ์	KALASIN	12.8			3.9				16.7	692.4	- 46.8
28 ยางตลาด	Yang Talat	T	5.7			T			5.7	533.3	-145.1
29 สหัสขันธ์	Sahatsakhan					2.5			2.5	630.6	-122.6
30 กุฉินารายณ์	Kuchinarai	91.5				84.1			175.6	975.6	+178.1
31 กมลาไสย	Kamalasai	13.8			22.1				35.9	653.9	- 52.9
32 ร้อยเอ็ด	ROI ET *	21.7			1.0			27.9	50.6	568.8	-145.5

สถานีฝน	Station	วันที่และจำนวนน้ำฝนเป็นมิลลิเมตร Date and amount of rainfall in millimeters							ฝนรวม มม. Total rainfall mm.	ฝนรวมตั้งแต่ 1 มกราคม Accumulative rainfall since 1 January	
		กรกฎาคม July								ปริมาณ มม. Amount mm.	สูงต่ำกว่าปกติ Above or below Normal
		23	24	25	26	27	28	29			
33 โพนทอง	Phon Thong	101.7				3.6			105.3	746.3	- 51.3
34 ธวัชบุรี	Thawatchaburi	5.0							5.0	324.0	-440.8
35 อาจสามารถ	At Samat										
36 เสลภูมิ	Selaphum	11.3				5.6			16.9		
37 จตุรพักตร์พิมาน	Chaturaphak Phiman										
38 เกษตรวิสัย	Kaset Wisai		17.2						17.2	494.7	-184.7
39 สุวรรณภูมิ	Suwannaphum	1.2			12.2				13.4	730.7	- 54.8
40 มหาสารคาม	MAHA SARAKHAM		1.4						1.4	544.9	-211.7
41 เชียงยืน	Chiang Yun								0.0	322.8	-385.2
42 กันทรวิชัย	Kantharawichai	10.4							10.4	531.0	- 97.8
43 โกสุมพิสัย	Kosum Phisai *	[illegible]			T	0.2			0.2	525.2	-198.4
44 บรบือ	Borabu										
45 วาปีปทุม	Wapi Pathum					5.0			5.0	543.2	- 47.5
46 พยัคฆภูมิพิสัย	Phayakkhaphum Phisai										
47 ขอนแก่น	KHON KAEN *	19.0		T	1.4	0.3	9.6	28.7	59.0	310.3	-327.0
48 น้ำพอง	Nam Phong										
49 ภูเวียง	Phu Wiang					34.5	7.4		21.9	539.3	-118.4
50 ชุมแพ	Chum Phae		2.8			2.6	1.8		7.2	486.3	- 65.0
51 มัญจาคีรี	Mancha Khiri					8.3	3.5		11.8	307.2	-279.6
52 ชนบท	Chonnabot				8.3				8.3	363.3	-235.5
53 บ้านไผ่	Ban Phai					6.7			6.7	330.9	-324.9
54 พล	Phon			9.4	2.0				11.4	386.6	-230.3
55 หนองสองห้อง	Nong Song Hong				11.0				11.0	318.8	-376.1
56 ชัยภูมิ	CHAIYAPHUM *				T	3.9		0.8	4.7	543.2	- 88.1
57 เกษตรสมบูรณ์	Kaset Sombun					45.8			45.8		
58 ภูเขียว	Phu Khieo					40.4			40.4	485.0	- 21.2
59 คอนสวรรค์	Khon Sawan										
60 จัตุรัส	Chatturat										
61 บำเหน็จณรงค์	Bannet Narong										
62 นครราชสีมา	NAKHON RATCHASIMA *	11.8		12.3	T	36.5	3.4	0.9	64.9	544.3	- 38.4
63 บัวใหญ่	Bua Yai						16.5		33.0		
64 คง	Khong					3.6	42.4		46.0	515.6	+ 32.0
65 ด่านขุนทด	Dan Khun Thot	5.2			17.5				22.7	329.3	-173.1
66 โนนไทย	Non Thai	4.9		16.9		7.4	2.4		31.6	299.4	-252.5
67 โนนสูง	Non Sung	4.5				14.1	26.5		45.1	499.6	-115.5
68 พิมาย	Phimai						7.3		7.3		
69 สีคิ้ว	Sikhiu				15.6		25.9		41.5	305.3	-207.0
70 สูงเนิน	Sung Noen					17.6	27.8		45.4	553.5	+ 31.7
71 ปักธงชัย	Pak Thong Chai					14.9	49.1		64.0	571.3	+ 63.5
72 โชคชัย	Chok Chai *	T				44.2	14.3		58.5	497.6	+ 10.9
73 ครบุรี	Khon Buri										

สถานีฝน	Station	วันที่และจำนวนน้ำฝนเป็นมิลลิเมตร Date and amount of rainfall in millimeters กรกฎาคม July 23	24	25	26	27	28	29	ฝนรวม มม. Total rainfall mm.	ฝนรวมตั้งแต่ 1 มกราคม Accumulative rainfall since 1 January ปริมาณ มม. Amount mm.	สูงต่ำกว่าปกติ Above or below Normal
74 บุรีรัมย์	BURI RAM	3.9	20.5						24.4	623.9	- 18.3
75 พุทไธสง	Phutthaisong										
76 สตึก	Satuk		2.1			2.4			4.5	374.2	-304.2
77 ลำปลายมาศ	Lam Phai Mat		19.7						19.7	541.7	-159.5
78 นางรอง	Nang Rong*	20.5			0.3	0.8			21.6	482.3	-102.5
79 สุรินทร์	SURIN*	29.6	0.1		2.1			6.8	38.6	465.0	-199.3
80 รัตนบุรี	Rattanaburi	20.2			5.5				25.7	456.7	-214.5
81 ท่าตูม	Tha Tum*		0.2		6.8		0.2	7.4	14.6	630.7	+ 40.0
82 ศีขรภูมิ	Sikhoraphum			9.0					9.0	413.0	-236.4
83 ปราสาท	Prasat										
84 สังขะ	Sangkha						10.0		10.0	270.0	-334.3
85 ศรีสะเกษ	SI SA KET			8.7					8.7	602.1	- 87.0
86 ราษีไศล	Rasi Salai				20.5				20.5	472.2	-161.1
87 กันทรารมย์	Kanthararom				3.4				3.4	596.6	- 34.1
88 ขุขันธ์	Khukhan				10.0				10.0	530.7	- 70.1
89 ขุนหาญ	Khun Han					10.4			10.4		
90 กันทรลักษ์	Kantharalak					15.4			15.4	584.9	-111.5
91 อุบลราชธานี	UBON RATCHATHANI*	0.2		5.4				5.3	10.9	801.4	- 51.5
92 เขมราฐ	Khemarat	1.5							1.5	571.4	-211.0
93 อำนาจเจริญ	Amnat Charoen				5.4				5.4	453.1	-378.7
94 ยโสธร	Yasothon				4.7				4.7	539.2	-196.8
95 ตระการพืชผล	Trakan Phutphon			2.8			1.0		3.8	743.2	- 47.3
96 มหาชนะชัย	Maha Chana Chai	1.1			45.5	4.5			51.1	586.8	-175.3
97 เขื่องใน	Khuang Nai				6.6				6.6		
98 โขงเจียม	Khong Chiam	13.3							13.3	648.0	-332.9
99 เดชอุดม	Det Udom		1.1		0.4	0.5			2.0	685.7	-144.5
100 บุณฑริก	Buntharik										
ภาคกลาง	**CENTRAL PART**										
1 นครสวรรค์	NAKHON SAWAN*				T		0.9	96.1	97.0	599.5	+ 37.5
2 บรรพตพิสัย	Banphot Phisai				T				T	370.7	- 80.9
3 ชุมแสง	Chumsaeng										
4 หนองบัว	Nong Bua										
5 ลาดยาว	Lat Yao										
6 ท่าตะโก	Tha Tako		22.3	5.8			17.8		45.9	530.3	+ 8.9
7 พยุหคีรี	Phayuha Khiri		10.2	0.9					11.1	272.4	-191.3
8 ตากฟ้า	Takhli			55.0					55.0	488.2	-125.9
9 อุทัยธานี	UTHAI THANI		14.9	1.6					16.5	364.5	-198.1
10 สว่างอารมณ์	Sawang Arom										
11 บ้านไร่	Ban Rai										
12 ทัพทัน	Thap than										
13 หนองฉาง	Nong Chang								0.0	517.0	-109.6

สถานีฝน	Station	วันที่และจำนวนน้ำฝนเป็นมิลลิเมตร Date and amount of rainfall in millimeters กรกฎาคม July 23	24	25	26	27	28	29	ฝนรวม มม. Total rainfall mm.	ฝนรวมตั้งแต่ 1 มกราคม Accumulative rainfall since 1 January ปริมาณ มม. Amount mm.	สูงต่ำกว่าปกติ Above or below Normal
14 หนองขาหย่าง	Nong Khayang			5.2					5.2	298.6	-219.2
15 ชัยนาท	CHAI NAT			32.8			1.7		34.5	365.7	- 71.8
16 มโนรมย์	Manorom		..						..		..
17 วัดสิงห์	Wat Sing		1.3	14.2			15.7		31.2	227.9	-310.0
18 หันคา	Hankha		16.4	2.1			1.8		20.3	..	
19 สิงห์บุรี	SING BURI	3.8					1.4		5.2	270.3	-215.4
20 อินทร์บุรี	In Buri										
21 บางระจัน	Bang Rachan	3.5							3.5	365.1	-183.4
22 พรหมบุรี	Phrom Buri			12.0			7.7		19.7	455.2	-130.0
23 ลพบุรี	LOP BURI*		14.1	20.4			2.0	0.9	37.4	416.8	-245.3
24 บ้านหมี่	Ban Mi										
25 บัวชุม	Bua Chum*	7.9	T	T					7.9	405.4	-218.2
26 ชัยบาดาล	Chai Badan	0.6							0.6	587.6	+ 34.6
27 พัฒนานิคม	Phatthana Nikhom										
28 โคกสำโรง	Khok Samrong										
29 ท่าวุ้ง	Tha Wung	2.7			..		5.0		7.7	382.9	-287.3
30 สุพรรณบุรี	SUPHAN BURI*	4.2	0.6	T	9.3		20.2		34.3	519.0	- 25.1
31 เดิมบางนางบวช	Doembang Nangbuat		32.0	2.8		2.0			36.8	298.5	-169.4
32 สามชุก	Sam Chuk		4.1						4.1	274.3	-190.2
33 ดอนเจดีย์	Don Chedi		16.6						16.6	206.2	-181.8
34 ศรีประจันต์	Si Phrachan										
35 อู่ทอง	U Thong										
36 บางปลาม้า	Bang Pa Ma	3.3					58.1		61.4	496.1	+113.8
37 สองพี่น้อง	Song Phi Nong		..								
38 อ่างทอง	ANG THONG	10.0	13.2	2.5			15.8		41.5	553.0	- 50.4
39 โพธิ์ทอง	Pho Thong	41.3	17.4				27.6		86.3	424.2	-157.0
40 ไชโย	Chaiyo	62.2	19.2				62.2		143.1	374.0	-132.5
41 วิเศษชัยชาญ	Wiset Chai Chan		10.2						10.2	405.8	-208.1
42 ป่าโมก	Pa Mok			28.7			3.1		31.8	351.1	-207.4
43 สระบุรี	SARABURI	1.9	7.9	36.9					46.7	677.6	- 99.0
44 พระพุทธบาท	Phra Phutthabat			37.1					37.1		
45 บ้านหมอ	Ban Mo	5.9	12.0	11.1					29.0	498.5	-121.8
46 เสาไห้	Sao Hai	8.9	8.2	5.1					22.2	587.0	-186.3
47 แก่งคอย	Kaeng Khio	3.2	26.3	19.5					49.0	772.9	+ 54.5
48 หนองแค	Nong Khae	13.5	10.1				18.7		42.3	672.8	- 59.0
49 พระนครศรีอยุธยา	PHRA NAKHON SI AYUTTHAYA						57.1		57.1	499.7	- 41.3
50 ท่าเรือ	Tha Rua	15.4	21.8	46.1			0.7		84.0	665.6	- 77.9
51 ผักไห่	Phak Hai	5.0	2.2	26.8			41.3		75.3	562.4	- 73.7
52 บางบาล	Bang Ban			37.3					37.3	461.8	-209.1
53 เสนา	Sena			8.1					8.1	321.1	-301.9
54 บางไทร	Bang Sai	25.4		1.1					26.5	438.9	-225.0

สถานีฝน	Station	วันที่และจำนวนน้ำฝนเป็นมิลลิเมตร Date and amount of rainfall in millimeters กรกฎาคม July 23	24	25	26	27	28	29	ฝนรวม มม. Total rainfall mm.	ฝนรวมตั้งแต่ 1 มกราคม Accumulative rainfall since 1 January ปริมาณ มม. Amount mm.	สูงต่ำกว่าปกติ Above or below Normal
55 บางปะอิน	Bang Pa-in	32.5		28.2	9.7		15.3		85.7	523.4	-104.5
56 ปทุมธานี	PATHUM THANI										
57 หนองเสือ	Nong Sua										
58 ธัญบุรี	Thanyaburi			2.1			2.0		4.1	499.6	-178.1
59 รังสิต	Rangsit	10.5							10.5	482.3	-173.8
60 ลำลูกกา	Lam Luk Ka	8.9		6.0					14.9		
61 นนทบุรี	NONTHABURI										
62 บางบัวทอง	Bang Bua Thong										
63 ธนบุรี	THON BURI		5.5					7.9	13.4		
64 ตลิ่งชัน	Taling Chan										
65 บางขุนเทียน	Bang Khun Thian										
66 ราษฎร์บูรณะ	Rat Burana										
67 พระนคร	PHRA NAKHON*	T				3.1		11.0	14.1	459.4	-202.8
68 สนามบินดอนเมือง	Don Muang Airport*	19.9				0.5	T	14.8	35.2	328.8	-314.2
69 บางเขน	Bang Khen	1.6				T		32.1	32.1	365.8	-257.6
70 มีนบุรี	Min Buri					13.0			13.0	462.6	-153.3
71 ลาดกระบัง	Lat Krabang										
72 ศูนย์วิจัยบางนา	Bangk Na*			2.3		0.4		26.3	29.0	431.3	
73 กาญจนบุรี	KANCHANABURI*				4.3			36.5	40.6	413.2	- 58.6
74 สังขละบุรี	Sangkhla Buri	1.9	13.7	32.5					48.1		
75 เหมืองปิล็อก	Pilok	36.4	73.9	9.8	6.2				126.3	2232.3	
76 ทองผาภูมิ	Thong Pha Phum*	1.3	15.2	6.1	24.7		7.3	1.8	56.4	1166.0	+263.3
77 ศรีสวัสดิ์	Si Sawat										
78 ไทรโยค	Sai Yok										
79 พนมทวน	Phanom Thuan										
80 ท่าม่วง	Tha Muang										
81 นครปฐม	NAKHON PATHOM						1.3		1.3	317.5	-168.3
82 บางเลน	Bang Len										
83 นครชัยศรี	Nakhon Chaisi										
84 ราชบุรี	RATCHABURI			11.6					11.6		
85 บ้านโป่ง	Ban Pong						30.9		30.9	402.8	- 0.2
86 โพธาราม	Photharam					T	3.5		3.5	386.8	-141.8
87 ดำเนินสะดวก	Damnoen Saduak										
88 ปากท่อ	Pak Tho	1.9			19.8	0.6			22.3	312.5	- 49.7
89 สมุทรสงคราม	SAMUT SONGKHRAM	4.3		1.9		T			6.2	477.3	+ 96.0
90 บางคนที	Bang Khonthi	23.6		1.0	2.0				26.6		
91 อัมพวา	Amphawa	5.1		3.1					8.2		
92 สมุทรสาคร	SAMUT SAKHON								0.0	459.3	- 87.8
93 กระทุ่มแบน	Kratum Baen										
94 สมุทรปราการ	SAMUT PRAKAN								0.0	426.7	-209.7
95 บางพลี	Bang Phli	17.4							17.4	378.7	-284.4

สถานีฝน	Station	วันที่และจำนวนน้ำฝนเป็นมิลลิเมตร Date and amount of rainfall in millimeters กรกฎาคม July 23	24	25	26	27	28	29	ฝนรวม มม. Total rainfall mm.	ฝนรวมตั้งแต่ 1 มกราคม Accumulative rainfall since 1 January ปริมาณ มม. Amount mm.	สูงต่ำกว่าปกติ Above or below Normal
ภาคตะวันออก	**EASTERN PART**										
1 นครนายก	NAKHON NAYOK	15.2	6.1	6.9			36.2		64.4	961.8	+ 56.1
2 บ้านนา	Ban Na	5.6	45.6	12.1					63.3	689.1	-254.0
3 ปากพลี	Pak Phli	54.5		2.3			29.3		86.1	812.1	- 90.7
4 องครักษ์	Ongkharak	0.1	2.1				2.3		4.5	696.8	-125.9
5 ปราจีนบุรี	PRACHIN BURI *	2.2	0.4	0.2				0.2	3.0	936.9	-101.9
6 ประจันตคาม	Prachantakham										
7 บ้านสร้าง	Ban Sang	4.5					9.5		14.0	679.9	- 89.1
8 ศรีมหาโพธิ	Si Maha Phot	0.3		12.7	0.8		1.6		15.4	734.8	-128.3
9 กบินทร์บุรี	Kabin Buri*	9.8	15.6	21.6	4.0				51.0	761.3	- 0.1
10 สระแก้ว	Sa Kaeo				7.5	15.5			23.0	850.7	- 35.0
11 วัฒนานคร	Watthana Nakhon			13.9	26.9				40.8	562.6	-196.9
12 อรัญประเทศ	Aranyaprathet *		21.7	12.0	16.1	T	7.6		57.4	545.8	-211.1
13 ฉะเชิงเทรา	CHACHOENGSAO			2.3		23.0			25.3	481.5	-111.5
14 บ้านโพธิ์	Ban Pho										
15 ชลบุรี	CHON BURI *	0.1				0.2		1.1	1.4	471.6	-138.8
16 พานทอง	Phan Thong	9.3							9.3	344.1	-163.6
17 บ้านบึง	Ban Bung	13.5					17.2		30.7	488.9	- 74.7
18 เกาะสีชัง	Ko Sichang *	8.6			0.2	T		2.2	11.0	318.5	-202.4
19 ศรีราชา	Si Racha	3.5							3.5	343.1	-162.5
20 สัตหีบ	Sattahip *				0.9		2.5		3.4	555.6	- 49.6
21 ระยอง	RAYONG *				3.8				3.8	657.6	- 24.3
22 บ้านค่าย	Ban Khai				0.5				0.5	817.5	+144.8
23 แกลง	Klaeng		T	T	4.6	4.9			9.5	994.1	- 18.6
24 จันทบุรี	CHANTHABURI *	0.4		0.5	2.0			2.8	5.7	1370.7	-235.8
25 ท่าใหม่	Tha Mai				7.8				7.8	1299.5	
26 มะขาม	Makham	12.2		4.4		2.4			19.0	875.4	
27 ตราด	TRAT	8.4		15.3	18.1				41.8	2579.0	+670.2
28 เขาสมิง	Khao Saming				43.3				43.3	1575.3	
29 แหลมงอบ	Laem Ngop				32.0				32.0	1880.0	
30 คลองใหญ่	Khlong Yai *	26.8	1.8	4.9	33.8		1.4	0.6	69.3	2652.4	+279.8
ภาคใต้	**SOUTHERN PART**										
1 เพชรบุรี	PHETCHABURI	11.8		14.1	32.6	0.1	7.9		58.6	433.7	+ 50.1
2 บ้านแหลม	Ban Laem	18.6	10.6	2.0	16.0				47.2	345.1	
3 บ้านลาด	Ban Lat	9.8		27.2	31.2	2.5	1.5		68.2	535.1	
4 ท่ายาง	Tha Yang			7.3	31.5	1.7			38.8	417.6	
5 ชะอำ	Cha-am	10.3			31.1				41.4	271.0	
6 ประจวบคีรีขันธ์	PRACHUAP KHIRI KHAN *	T			6.3	5.9		6.4	18.6	606.2	+105.1
7 หัวหิน	Hua Hin *			2.1	0.4	4.8			7.3	380.6	+ 8.9
8 ปราณบุรี	Pran Buri	10.1			T	9.6			19.7	300.7	
9 ชุมพร	CHUMPHON *	19.5	T	T	8.0	2.6	1.4	T	31.5	696.7	-174.3

สถานีฝน	Station	วันที่และจำนวนน้ำฝนเป็นมิลลิเมตร Date and amount of rainfall in millimeters							ฝนรวม มม. Total rainfall mm.	ฝนรวมตั้งแต่ 1 มกราคม Accumulative rainfall since 1 January	
		กรกฎาคม July								ปริมาณ มม. Amount mm.	สูงต่ำกว่าปกติ Above or below Normal
		23	24	25	26	27	28	29			
10 ท่าแซะ	Tha Sac			3.6	7.9				11.5	745.5	
11 สวี	Sawi										
12 หลังสวน	Lang Suan										
13 **สุราษฎร์ธานี**	**SURAT THANI***		7.2		4.2	30.8		27.7	69.9	652.0	+ 49.9
14 ไชยา	Chaiya			21.2	8.1	7.8			37.1	737.7	
15 เกาะสมุย	Ko Samui*	3.3			1.5				4.8	687.5	
16 ทุ่นพิน	Phunphin					35.2	1.9		37.1	559.1	
17 ท่าฉาง	Tha Chang		53.0	27.0					80.0	706.2	
18 กาญจนดิษฐ์	Kanchanadit				4.1				4.1		
19 บ้านนาสาร	Ban Na San		23.1	7.7	3.9				34.7	459.9	
20 **นครศรีธรรมราช**	**NAKHON SI THAMMARAT***	3.0	16.0	46.3	0.4	7.2		T	72.9	594.5	-181.0
21 สิชล	Sichon	17.9	55.7	19.1					92.7	498.4	
22 ท่าศาลา	Tha Sala	19.5	11.4	11.0					41.9	521.4	
23 ฉวาง	Chawang		13.0		24.0				37.0	737.1	
24 ทุ่งสง	Thung Song	1.6	31.9	24.7		79.8			138.0	655.4	
25 ร่อนพิบูลย์	Ron Phibun		4.1						4.1	356.2	
26 ปากพนัง	Pak Phanang			33.2					33.2	552.8	
27 **พัทลุง**	**PHATTHALUNG**	6.5			3.2				9.7	320.8	-462.1
28 ควนขนุน	Khuan Khanun	27.2					11.9		39.1	470.7	
29 ปากพยูน	Pak Phayun		4.5	14.8	6.0				25.3		
30 เขาชัยสน	Khao Chaison	24.4		17.5					41.9	560.4	
31 **สงขลา**	**SONGKHLA***	31.3	3.2	30.0	T			30.3	94.8	585.4	- 40.3
32 รัตภูมิ	Rattaphum		3.7		24.7	11.2	1.5		39.6	528.4	
33 หาดใหญ่	Hat Yai		18.5		1.3				19.8	410.8	
34 สะเดา	Sadao	23.8					11.5		23.8	1003.8	
35 **ปัตตานี**	**PATTANI***	6.0	17.6	5.0				2.1	30.7	494.3	+ 98.9
36 หนองจิก	Nong Chik	20.7							20.7	372.7	
37 ยะหริ่ง	Yaring		42.7						42.7	444.4	
38 มายอ	Mayo		21.0	51.1					72.1	631.2	
39 โคกโพธิ์	Khok Pho		34.5		39.8				74.3		
40 ปะนาเระ	Panare		39.4	60.8					100.2	489.2	
41 **ยะลา**	**YALA**			39.9	7.4				47.3	822.1	
42 ยะหา	Yaha				3.5	1.9	40.3		45.7	368.0	
43 รามัน	Raman										
44 บันนังสตา	Bannang Satar	55.5	9.9		6.4		36.8		108.4	766.2	
45 เบตง	Betong					26.2			26.2	725.9	
46 **นราธิวาส**	**NARATHIWAT***	56.1	16.9	1.6	0.2	T		26.0	100.8	795.0	- 64.8
47 ยี่งอ	Yi-ngo			38.7					38.7	698.0	
48 ระแงะ	Rangae	7.0							5.4	1092.7	
49 ตากใบ	Tak Bai			9.8					9.8	427.9	
50 สุไหงโกลก	Sungai Kolok	28.0		22.7	0.7				51.4	1092.7	

สถานีฝน Station	วันที่และจำนวนน้ำฝนเป็นมิลลิเมตร Date and amount of rainfall in millimeters							ฝนรวม มม. Total rainfall mm.	ฝนรวมตั้งแต่ 1 มกราคม Accumulative rainfall since 1 January	
	กรกฎาคม July								ปริมาณ มม. Amount mm.	สูงต่ำกว่าปกติ Above or below Normal
	23	24	25	26	27	28	29			
RANONG*	37.7	9.4	3.0	10.8	4.2	15.3		80.4	2389.8	+258.7
Kra Buri	35.8	40.9		23.2				99.9	1078.2	
PHANGNGA	52.0			43.5				95.5	1242.7	- 63.9
Takua Pa	18.9	85.4	48.2	82.1				234.6	2680.7	
Kapong	24.8	44.6	12.4	66.8				148.6	2128.9	
Thai Muang	177.9	75.6	71.8	3.5		7.1		335.9	2047.3	
Takua Thung	71.8	38.5	25.3					135.6	1828.7	
Thap Put	6.5	18.1	35.3	46.4				106.3	1263.8	
PHUKET*	43.0	85.4	66.1	6.3	8.0	1.0	0.5	210.3	1260.7	+165.2
Phuker Airport*	23.4	50.1	54.8	7.1	T	2.0	4.5	141.9	1431.8	+155.9
KRABI	12.9	22.7	17.3	1.9	T			54.8	1035.7	
Ao Luk	9.6	2.9	5.8	4.6		15.0		37.9	1089.3	
Khlong Tom	5.9	2.3	4.5	22.3		5.7		40.7	1001.8	
TRANG										
Trang Airport*	11.8	12.4	21.4	16.1	10.6	12.4		84.7	1405.6	+292.6
Sikao	46.8	15.3	6.1		0.7	T		68.9	1348.9	
Yan Ta Khao	53.5	20.5				32.3		106.3	1295.1	
Palian	57.8	31.9	T	1.1				90.8	1080.7	
SATUN	24.4			0.4	14.2			39.0	414.7	
Thung Wa	93.0	34.0						127.0	1032.7	

อุณหภูมิสูงสุดและต่ำสุดประจำวันที่ ๒๓ – ๒๙ กรกฎาคม ๒๕๑๖

Daily Max. and Min. Temperature 23 – 29 July 1973

สถานี	Station	อุณหภูมิสูงสุดและต่ำสุดเป็นองศา ซ. Max. and Min. Temperature in degree C.							เฉลี่ยสูงสุดต่ำสุด Average Max. Min.	เฉลี่ยในสัปดาห์ Weekly Mean	เฉลี่ยประจำเดือน Monthly Normal
		23	24	25	26	27	28	29			
ภาคเหนือ	**NORTHERN PART**										
1 เชียงราย	CHIANG RAI	32.5 24.5	30.6 24.1	29.7 22.2	30.5 23.0	28.4 22.3	28.2 22.4	29.3 22.5	29.9 23.0	26.5	26.9
2 แม่ฮ่องสอน	MAE HONG SON	31.5 24.3	32.5 23.5	31.7 23.4	31.5 24.1	31.7 23.5	31.0 23.3	31.7 22.5	31.7 23.5	27.6	27.1
3 เชียงใหม่	CHIANG MAI	32.5 24.0	31.9 23.7	31.7 23.5	32.8 23.9	31.0 23.8	33.4 23.5	30.4 23.0	32.0 23.6	27.8	27.4
4 น่าน	NAN	32.9 24.5	31.6 24.4	30.7 24.8	30.3 24.2	30.4 23.5	32.3 24.2	31.1 23.6	31.3 24.2	27.8	27.9
5 ท่าวังผา	Tha Wang Pha	32.1 24.8	29.4 22.9	31.4 24.2	31.2 24.0	30.4 23.3	31.6 24.5	32.3 23.1	31.2 23.8	27.5	..
6 ลำปาง	LAMPANG	33.5 24.4	32.8 25.2	31.6 24.1	31.6 24.6	30.4 23.3	34.4 24.1	32.1 24.4	32.3 24.3	28.3	28.0
7 แม่สะเรียง	Mae Sariang	31.0 22.9	29.8 23.0	29.8 22.6	29.8 23.0	28.8 22.5	31.8 22.3	30.8 22.8	30.3 22.7	26.5	26.9
8 แพร่	PHRAE	32.9 24.6	32.7 25.0	32.0 25.0	32.0 24.2	30.7 24.1	33.5 24.5	33.3 23.8	32.4 24.5	28.5	27.8
9 อุตรดิตถ์	UTTARADIT	34.5 23.6	35.0 24.4	33.8 24.4	32.2 24.2	31.8 22.6	35.2 24.2	34.1 23.3	33.8 23.8	28.8	28.4
10 สนามบินอุตรดิตถ์	Uttaradit Airport	33.6 24.0	33.2 25.0	33.7 24.6	33.2 24.5	30.6 23.0	34.2 ..	.. ..	33.1 24.2	28.7	..
11 ตาก	TAK	33.5 26.9	31.9 26.8	33.1 26.2	32.6 25.0	31.8 24.1	34.8 24.6	34.8 26.2	33.2 25.7	29.5	28.5
12 พิษณุโลก	PHITSANULOK	35.8 24.5	34.4 25.2	32.0 25.5	33.0 25.3	28.2 23.8	32.8 24.9	33.5 24.3	32.8 24.8	28.8	28.5
13 แม่สอด	Mae Sot	29.3 23.6	28.5 23.7	29.8 23.5	29.8 23.5	29.4 22.8	30.8 23.8	30.9 24.1	29.8 23.6	26.7	26.3
14 เพชรบูรณ์	PHETCHABUN	33.8 24.1	33.2 24.0	32.4 24.5	32.2 24.4	28.7 23.6	35.0 24.1	34.5 24.2	32.8 24.1	28.5	27.6
15 หล่มสัก	Lom Sak	34.0 23.6	32.5 25.5	31.8 24.6	31.0 24.8	28.2 22.8	32.5 24.0	.. 24.2	31.7 24.2	28.0	..
16 วิเชียรบุรี	Wichian Buri	34.9 24.7	33.9 23.6	33.0 24.9	33.2 25.2	33.2 25.8	34.4 24.9	34.1 23.7	33.8 24.7	29.3	..
ภาคตะวันออกเฉียงเหนือ	**NORTHEASTERN PART**										
1 หนองคาย	NONG KHAI	33.4 25.9	31.8 26.4	30.9 24.5	28.5 24.6	30.4 25.1	33.4 25.3	33.2 25.2	31.7 25.3	28.5	28.3
2 เลย	LOEI	33.9 24.5	33.3 24.3	32.6 25.2	30.5 24.7	29.0 22.4	34.2 23.3	33.5 24.2	32.4 24.1	28.3	27.7
3 อุดรธานี	UDON THANI	34.5 26.5	33.0 26.2	31.0 24.6	29.8 26.1	31.0 25.7	34.3 24.8	33.6 26.2	32.5 25.7	29.1	28.4
4 สกลนคร	SAKON NAKHON	34.5 26.5	31.4 23.5	31.8 22.0	31.2 25.6	30.5 25.6	32.7 24.3	33.2 25.0	32.2 24.6	28.4	28.0
5 นครพนม	NAKHON PHANOM	34.4 25.4	28.6 23.0	30.9 22.6	30.7 25.7	31.8 23.8	33.2 24.2	32.4 25.5	31.7 24.3	28.0	27.6
6 มุกดาหาร	Mukdahan	32.7 25.2	31.2 23.6	32.0 25.8	32.2 25.3	33.0 24.7	33.1 24.4	32.2 25.5	32.3 24.9	28.6	27.9
7 ขอนแก่น	KHON KAEN	34.3 25.5	34.6 25.0	34.2 26.0	31.3 25.5	33.3 25.0	35.2 24.4	34.1 23.0	33.9 24.9	29.4	28.3
8 โกสุมพิสัย	Kosum Phisai	35.3 25.7	34.9 25.5	34.0 26.0	32.8 25.7	33.0 25.2	34.6 23.8	.. 25.0	34.1 25.3	29.7	..
9 ร้อยเอ็ด	ROI ET	33.4 26.0	32.8 23.7	31.3 25.6	32.4 25.2	32.7 24.8	33.4 23.8	33.4 24.9	32.8 24.9	28.9	28.3
10 ชัยภูมิ	CHAIYAPHUM	34.4 24.8	33.8 25.0	33.2 25.0	32.0 24.9	32.8 25.1	35.4 24.6	34.3 24.6	33.7 24.9	29.3	27.8
11 อุบลราชธานี	UBON RATCHATHANI	33.4 25.9	32.5 24.7	32.8 26.0	33.0 25.7	33.7 25.1	34.0 24.9	30.5 26.6	32.8 25.6	29.2	27.9
12 สุรินทร์	SURIN	34.8 24.8	32.1 24.6	31.1 24.9	33.2 24.5	34.6 24.4	34.3 24.6	34.3 24.6	33.5 24.6	29.1	28.1
13 ท่าตูม	Tha Tum	34.0 24.9	32.6 25.0	32.7 24.7	34.0 24.7	33.7 24.3	33.4 23.4	33.4 24.6	33.4 24.5	29.0	..
14 นางรอง	Nang Rong	35.1 22.6	33.8 23.8	32.0 25.0	33.1 24.5	32.3 24.7	34.2 24.0	.. 24.4	33.4 24.1	28.8	..

สถานี	Station	อุณหภูมิสูงสุดและต่ำสุดเป็นองศา ซ. Max. and Min. Temperature in degree C.							เฉลี่ยสูงสุดต่ำสุด Average Max. Min.	เฉลี่ยในสัปดาห์ Weekly Mean	ค่าปกติประจำเดือน Monthly Normal
		23	24	25	26	27	28	29			
15 นครราชสีมา	NAKHON RATCHASIMA	36.1 24.6	35.3 24.0	34.6 24.0	31.6 24.6	35.1 24.2	34.6 22.9	35.1 24.1	34.6 24.1	29.4	28.3
16 โชคชัย	Chok Chai	36.5 24.5	34.3 24.2	33.5 24.4	34.0 24.6	32.7 24.5	34.5 21.9	.. 23.5	34.3 24.0	29.2	..
ภาคกลาง	**CENTRAL PART**										
1 นครสวรรค์	NAKHON SAWAN	35.8 24.6	34.8 24.9	34.7 26.1	33.9 25.9	31.7 25.7	36.2 25.7	35.7 25.2	34.7 25.4	30.1	29.0
2 ลพบุรี	LOP BURI	34.6 25.0	33.8 24.7	32.2 24.6	31.7 25.4	33.0 26.0	33.8 25.6	33.2 25.0	33.2 24.9	29.1	28.3
3 สุพรรณบุรี	SUPHAN BURI	36.2 25.6	35.7 25.5	35.6 25.7	33.3 25.9	33.0 25.0	35.3 25.2	35.6 25.4	35.0 25.2	30.1	28.9
4 กาญจนบุรี	KANCHANABURI	35.2 24.6	35.0 26.2	35.2 24.3	35.0 25.0	32.2 24.1	36.9 24.7	36.9 25.7	35.2 24.9	30.1	28.5
5 ทองผาภูมิ	Thong Pha Phum	30.5 24.0	30.2 22.6	30.1 22.5	31.4 23.0	30.6 23.0	32.8 23.6	32.0 23.0	31.1 23.1	27.1	..
6 สนามบินดอนเมือง	Dong Muang Airport	35.3 26.0	34.6 24.8	34.0 25.2	32.5 26.5	34.1 26.2	36.9 25.0	35.3 26.0	34.2 25.7	30.0	28.8
7 พระนคร	PHRA NAKHON	35.2 26.2	34.1 26.0	33.7 25.9	33.3 26.0	33.0 25.5	34.8 25.0	36.0 25.7	34.3 25.8	30.1	28.5
8 ศูนย์วิจัย ฯ บางนา	Bang Na	35.0 25.4	34.2 25.6	35.2 25.2	33.2 25.7	34.4 25.8	34.8 25.5	36.3 26.2	34.7 25.6	30.2	..
ภาคตะวันออก	**EASTERN PART**										
1 ปราจีนบุรี	PRACHIN BURI	33.4 25.2	32.0 24.6	31.9 25.5	33.2 25.6	33.0 26.2	33.8 25.1	33.0 25.0	32.9 25.3	29.1	28.2
2 กบินทร์บุรี	Kabin Buri	33.0 25.4	32.0 24.8	31.0 24.7	32.0 25.1	32.9 25.1	33.4 24.9	.. 24.7	32.4 25.0	28.7	..
3 อรัญประเทศ	Aranyaprathet	34.0 25.4	33.5 24.5	32.3 25.2	32.3 24.8	31.8 24.7	34.2 24.3	34.7 25.6	33.3 24.9	29.1	28.0
4 ชลบุรี	CHON BURI	33.0 27.0	32.8 25.8	32.5 25.6	33.2 26.7	33.0 26.5	34.3 24.8	35.0 25.6	33.4 26.0	29.7	28.4
5 เกาะสีชัง	Ko Si Chang	32.2 27.3	31.7 24.7	31.5 26.2	32.0 27.5	31.2 27.0	31.8 25.9	32.0 26.2	31.8 26.4	29.1	28.8
6 สัตหีบ	Sattahip	33.1 26.5	32.4 26.2	32.3 25.8	32.3 26.4	31.7 25.6	32.8 23.7	33.2 24.3	32.5 25.5	29.0	29.3
7 ระยอง	RAYONG	32.0 27.4	32.2 27.3	31.5 27.8	31.8 28.0	31.2 27.0	32.5 26.4	.. 26.3	31.9 27.2	29.6	..
8 จันทบุรี	CHANTHABURI	30.5 25.0	32.3 26.5	31.2 25.9	30.6 26.3	31.6 24.7	31.8 24.0	32.5 24.5	31.5 25.3	28.4	27.3
9 คลองใหญ่	Khlong Yai	31.2 23.5	30.4 23.2	31.5 24.5	30.8 24.6	31.0 23.6	31.1 23.4	30.6 23.7	30.9 23.8	27.4	26.9
ภาคใต้	**SOUTHERN PART**										
1 หัวหิน	Hua Hin	32.8 25.4	34.2 25.6	32.8 26.0	34.3 25.0	31.1 24.8	31.8 23.6	32.5 24.6	32.8 25.0	28.9	28.5
2 ประจวบคีรีขันธ์	PRACHUAP KHIRI KHAN	33.5 25.9	32.6 25.1	33.5 24.7	32.6 24.0	30.5 24.5	32.1 23.2	32.5 24.7	32.5 24.6	28.6	28.1
3 ชุมพร	CHUMPHON	30.0 24.7	30.6 23.9	31.6 24.0	31.8 23.6	31.7 23.0	33.7 23.3	33.0 24.1	31.8 23.8	27.8	27.3
4 สุราษฎร์ธานี	SURAT THANI	33.0 24.5	33.5 23.3	30.8 23.0	32.8 23.3	33.0 23.4	33.3 22.7	.. 24.2	32.7 23.5	28.1	27.8
5 เกาะสมุย	Ko Samui	31.6 26.3	31.8 24.6	31.5 25.4	31.7 25.5	31.8 25.6	33.3 24.6	33.5 25.1	32.2 25.3	28.8	..
6 นครศรีธรรมราช	NAKHON SI THAMMARAT	32.7 23.5	33.3 23.0	32.7 22.3	32.5 22.1	32.4 23.2	32.9 23.1	32.6 24.2	32.7 23.1	27.9	28.0
7 สงขลา	SONGKHLA	33.3 24.6	33.5 23.2	33.7 24.0	33.5 23.8	32.3 23.7	33.6 24.0	31.5 24.3	33.1 23.9	28.5	28.3
8 ปัตตานี	PATTANI	34.1 23.0	34.5 22.9	33.3 22.5	32.4 23.0	32.7 22.6	33.1 23.9	33.8 23.7	33.4 23.1	28.3	27.8
9 นราธิวาส	NARATHIWAT	33.4 22.2	33.6 22.1	33.1 22.1	32.6 22.7	31.8 24.0	32.6 24.4	33.3 24.4	32.9 23.1	28.0	27.3
10 ระนอง	RANONG	27.3 23.0	29.9 23.4	28.9 23.8	29.9 23.8	31.8 22.8	32.0 22.4	.. 23.1	30.0 23.2	26.6	26.5
11 ภูเก็ต	PHUKET	29.5 22.9	30.0 23.1	31.0 23.7	29.2 22.7	32.0 23.8	31.0 23.4	31.2 24.6	30.6 23.5	27.1	27.5
12 สนามบินภูเก็ต	Phuket Airport	28.0 25.0	28.0 24.2	28.4 23.8	28.0 23.7	30.5 24.4	30.3 23.2	30.5 23.6	29.1 24.0	26.6	27.4
13 สนามบินตรัง	Trang Airport	30.6 24.1	32.0 23.1	31.1 23.4	31.8 23.5	33.4 23.6	34.0 23.7	31.4 24.0	32.0 23.6	27.8	27.2

แก้ไขเพิ่มเติมรายงานจำนวนน้ำฝนเนื่องจากได้รับรายงานภายหลัง สำหรับรายงานอากาศประจำสัปดาห์ ฉบับที่ ๒๙/๒๕๑๖

Corrections for late rainfall data reports in weekly weather report No. 29/1973

	สถานีฝน	Station	วันที่และจำนวนน้ำฝนเป็นมิลลิเมตร Date and amount of rainfall in millimeters							ฝนรวม มม. Total rainfall mm.	ฝนรวมตั้งแต่ 1 มกราคม Accumulative rainfall since 1 January	
			กรกฎาคม July								ปริมาณ มม. Amount mm.	สูงต่ำกว่าปกติ Above or below Normal
			16	17	18	19	20	21	22			
	ภาคเหนือ	NORTHERN PART										
13	จุน	Chun						5.2		6.9	502.5	-120.4
40	สบปราบ	Sop Prap							3.1	7.5	468.2	- 21.6
44	สอง	Song						37.6		65.3	583.0	+ 0.6
59	ลับแล	Laplae							4.3	28.5	630.0	- 14.5
	ภาคตะวันออกเฉียงเหนือ	NORTHEASTERN PART										
20	พรรณานิคม	Phanna Nikhom						1.8		7.0	679.7	-149.9
42	กันทรวิชัย	Kantrarawichai							34.1	34.1	520.6	- 79.5
51	มัญจคีรี	Mancha Khiri						12.4		12.4	295.4	-269.3
65	ดานขุนทด	Dan Khun Thot							3.0	3.0	307.1	-166.6
78	นางรอง	Nang Rong*							54.9	58.2	460.7	- 92.1
80	รัตนบุรี	Rattanaburi						7.1		7.8	431.0	-209.0
83	ปราสาท	Prasat							2.2	9.1	389.5	-184.2
86	ราษีไศล	Rasi Salai							9.7	21.2	451.7	-147.3
93	อำนาจเจริญ	Amnat Charoen							5.1	29.8	447.7	-335.9
95	ตระการพืชผล	Trakan Phutphon							11.0	46.0	739.4	- 2.6
96	มหาชนะชัย	Maha Chana Chai						2.5	1.5	6.5	535.7	-185.7
98	โขงเจียม	Khong Chiam						24.4		69.9	634.7	-290.0
	ภาคกลาง	CENTRAL PART										
6	ท่าตะโก	Tha Tako							17.2	17.2	484.4	+ 2.5
27	พัฒนานิคม	Phatthana Nikhom							2.3	15.5	226.4	-322.5
29	ท่าวุ้ง	Tha Wung							0.8	31.3	375.2	-234.5
35	อู่ทอง	U Thong							2.6	5.8	191.8	-219.9
43	สระบุรี	SARABURI							9.1	41.0	630.9	- 97.5
44	พระพุทธบาท	Phra Phutthabat							8.2	8.2		
45	บ้านหมอ	Ban Mo							27.8	27.8	469.5	-116.1
46	เสาไห้	Sao Hai							3.6	45.9	564.8	-162.4
47	แก่งคอย	Kaeng Khio							25.1	40.7	723.9	+ 78.1
48	หนองแค	Nong Khae							0.9	46.0	630.5	- 57.8
49	พระนครศรีอยุธยา	PHRA NAKHON SI AYUTTHAYA							8.5	20.2	442.6	- 70.6
50	ท่าเรือ	Tha Rua							5.4	20.4	581.6	-124.1
54	บางไทร	Bang Sai						28.4		54.2	412.4	-214.6
56	ปทุมธานี	PATHUM THANI							2.4	87.9	299.5	-375.5
57	หนองเสือ	Nong Sua						75.2		89.8	481.1	-187.7

	สถานีฝน	Station	วันที่และจำนวนน้ำฝนเป็นมิลลิเมตร Date and amount of rainfall in millimeters							ฝนรวม มม. Total rainfall mm.	ฝนรวมตั้งแต่ 1 มกราคม Accumulative rainfall since 1 January	
			กรกฎาคม July								ปริมาณ มม. Amount mm.	สูงต่ำกว่าปกติ Above or below Normal
			16	17	18	19	20	21	22			
60	ลำลูกกา	Lam Luk Ka							5.9	78.4		
88	ปากทอ	Pak Tho							12.7	27.9	358.2	- 52.7
89	สมุทรสงคราม	SAMUT SONGKHRAM							37.4	41.2	471.1	+104.6
91	อัมภวา	Amphawa							42.3	47.7		
92	สมุทรสาคร	SAMUT SAKHON							7.4	79.6	459.3	- 59.3
	<u>ภาคตะวันออก</u>	<u>EASTERN PART</u>										
1	นครนายก	NAKHON NAYOK							12.6	75.4	897.4	+ 54.6
2	บานนา	Ban Na							15.8	64.2	625.8	-257.0
3	ปากพลี	Pak Phli							5.8	80.0	726.0	-111.3
4	องครักษ์	Ongkharak							1.7	56.0	692.3	- 72.6
7	บานสร่าง	Ban Sang							14.0	60.0	665.9	- 56.4
8	ศรีมหาโพธิ์	Si Maha Phot							1.3	51.6	720.6	- 71.2
10	สระแกว	Sa Kaeo							2.5	50.0	827.7	+ 18.1
23	แกลง	Klaeng							40.0	49.4	984.6	+ 26.6
27	ตราด	TRAT							13.1	43.4	2537.2	+785.8
	<u>ภาคใต้</u>	<u>SOUTHERN PART</u>										
1	เพชรบุรี	PHETCHABURI							1.5	13.5	375.1	+ 13.8
3	บานลาด	Ban Lat							19.8	22.3	466.9	
10	ทาแซะ	Tha Sae							1.7	58.8	734.0	
19	บานนาสาร	Ban Na San							59.0	59.0		
23	ฉวาง	Chawang							4.0	56.5	700.1	
24	ทุงสง	Thung Song							3.1	21.4	517.4	
29	ปากพยูน	Pak Phayun							21.0	21.0		
34	สะเดา	Sadao							11.5	11.5	980.0	
39	โคกโพธิ์	Khok Pho						32.8	5.3	38.1		
40	ปานาเระ	Panare							18.3	53.7	389.0	
43	รามัน	Raman						41.1	3.3	44.4	700.7	
44	บันนังสตาร์	Bannang Satar							1.4	3.2	657.8	
47	ยิงอ	Yi-ngo							35.8	56.1	659.3	
50	สุไหงโกลก	Sungai Kolok							9.0	128.9	1041.3	
51	ระนอง	RANONG*							14.3	89.1	2309.4	+352.3
52	กระบุรี	Kra Buri							34.4	151.7	867.3	
54	ตะกั่วปา	Takua Pa							89.8	102.2	2446.1	
55	กะปง	Kapong							55.9	64.7	1980.3	
56	ทายเหมืองง	Thai Muang							10.6	10.6	1711.4	
57	ตะกั่วทุง	Takua Thung							38.6	38.6	1693.1	
58	ทับปุด	Thap Put							10.2	10.2	1167.7	

สถานีฝน	Station	วันที่และจำนวนน้ำฝนเป็นมิลลิเมตร Date and amount of rainfall in millimeters							ฝนรวม มม. Total rainfall mm.	ฝนรวมตั้งแต่ 1 มกราคม Accumulative rainfall since 1 January	
		กรกฎาคม July								ปริมาณ มม. Amount mm.	สูงต่ำกว่าปกติ Above or below Normal
		16	17	18	19	20	21	22			
61 กระบี่	KRABI							22.0	22.0	980.9	
62 อาวลึก	Ao Luk							25.0	27.4	1051.4	
66 สิเกา	Sikao							2.4	2.4	1280.0	
68 ปะเหลียน	Palian							0.2	7.3	989.9	
69 สตูล	SATUN							4.5	4.5	375.7	
70 ทุ่งหว้า	Thung Wa							30.3	30.3	905.7	

1593

กรมอุตุนิยมวิทยา กระทรวงคมนาคม

รายงานอากาศประจำสัปดาห์ ระหว่างวันที่ ๓๐ กรกฎาคม – ๕ สิงหาคม ๒๕๑๖

และ

การคาดหมายลักษณะอากาศ ระหว่างวันที่ ๖ – ๑๒ สิงหาคม ๒๕๑๖

ฉบับที่ ๓๑/๒๕๑๖

นาวาเอก ดร. เจริญ เจริญรัชต์ภาคย์

อธิบดีกรมอุตุนิยมวิทยา

ATMOSPHERIC SCIENCES
LIBRARY
AUG 1 - 1973
N.O.A.A.
U.S. Dept. of Commerce

METEOROLOGICAL DEPARTMENT

MINISTRY OF COMMUNICATIONS

BANGKOK, THAILAND

WEEKLY WEATHER REPORT

DURING THE PERIOD 30 JULY – 5 AUGUST 1973

AND

WEATHER OUTLOOK

DURING 6 – 12 AUGUST 1973

No. 31/1973

Charoen Charoen-rajapark

Captain R.T.N.

Director – General

หมายเหตุ

๑. สถานีของกรมอุตุนิยมวิทยา (ที่มีเครื่องหมาย *) ทำการตรวจวัดจำนวนฝนตกเวลา ๐๗.๐๐ น.ทุก ๆ วัน โดยเจ้าหน้าที่ของกรมอุตุนิยมวิทยา ดังนั้น จำนวนฝนรายวันในรายงานเล่มนี้ หมายถึงปริมาณฝนรวมในช่วงเวลา ๒๔ ชม. ตั้งแต่เวลา ๐๗.๐๐ น.ของวันที่แจ้งไว้ในรายงานจนถึงเวลา ๐๗.๐๐ น.ของวันรุ่งขึ้น

๒. สถานีฝน (ที่ไม่มีเครื่องหมาย *) ตามอำเภอหรือจังหวัด ทำการตรวจวัดจำนวนฝนตกเวลา ๐๙.๐๐ น. ทุก ๆ วัน โดยเจ้าหน้าที่ที่อยู่ในอำเภอหรือจังหวัดที่ได้รับการแต่งตั้งจากกรมอุตุนิยมวิทยา ดังนั้น จำนวนฝนรายวัน หมายถึงปริมาณฝนรวมในช่วงเวลา ๒๔ ชม. ตั้งแต่เวลา ๐๙.๐๐ น.ของวันที่แจ้งไว้ในรายงานจนถึงเวลา ๐๙.๐๐ น.ของวันรุ่งขึ้น

๓. ข้อมูลฝนและอุณหภูมิ ที่พิมพ์ในรายงานประจำสัปดาห์เล่มนี้ เป็นผลการตรวจวัดฝนที่เจ้าหน้าที่ผู้ทำการตรวจรายงานส่งมายังกรมอุตุนิยมวิทยาทุก ๆ วัน ภายหลังการตรวจดังนี้.—

- สถานีของกรมอุตุนิยมวิทยา ส่งรายงานทางวิทยุสื่อสารและโทรเลข
- สถานีฝนตามอำเภอหรือจังหวัด ส่งรายงานทางโทรเลข

รายงานดังกล่าวนี้จะส่งมาถึงกรมอุตุนิยมวิทยาตั้งแต่เวลาประมาณ ๐๗.๐๐ น. จนถึงเวลา ๑๙.๐๐ น. ทุก ๆ วัน

๔. ข้อมูลต่าง ๆ เหล่านี้ได้ดำเนินการจัดพิมพ์จากรายงานที่ได้รับทางวิทยุสื่อสารและโทรเลข โดยยังไม่ได้ทำการตรวจสอบ เพื่อสนองความต้องการแก่ผู้ใช้อย่างรีบด่วน ดังนั้น ผู้ใช้จึงควรพิจารณาข้อมูลก่อนที่จะนำไปใช้ หากมีข้อสงสัยประการใด โปรดติดต่อสอบถามเจ้าหน้าที่แผนกสถิติฝน กองอุตุนิยมวิทยาอุทก

๕. สัญญลักษณ์ต่าง ๆ มีความหมายดังต่อไปนี้.—

ช่องว่าง	แสดงว่า	ไม่มีฝนหรือยังไม่ได้รับรายงานประจำวัน
T	"	ฝนตกเล็กน้อยวัดได้ไม่ถึง ๐.๑ มม.
*	"	เป็นสถานีของกรมอุตุนิยมวิทยา

กองอุตุนิยมวิทยาอุทก กรมอุตุนิยมวิทยา
บางกะปิ กรุงเทพมหานคร

โทร. ๙๑๖๐๕๓, ๙๐๐๑๙๘

การคาดหมายลักษณะอากาศใน ๗ วันข้างหน้า
ตั้งแต่วันที่ ๖ – ๑๒ สิงหาคม ๒๕๑๖

ลักษณะทั่วไป

ลมมรสุมตะวันตกเฉียงใต้ซึ่งปกคลุมประเทศไทยจะมีกำลังปานกลาง เกือบตลอดสัปดาห์นี้

ภาคเหนือ ภาคตะวันออกเฉียงเหนือ ภาคกลาง ภาคตะวันออก อ่าวไทย ฝั่งตะวันออก	จะมีฝนหรือฝนฟ้าคะนองกระจาย เว้นแต่ในตอนปลายสัปดาห์คาดว่าจะมีปริมาณมากขึ้น โดยเฉพาะในภาคเหนือและภาคตะวันออกเฉียงเหนือ
อ่าวไทย ฝั่งตะวันตก	ตลอดสัปดาห์จะมีฝนหรือฝนฟ้าคะนอง เป็นแห่ง ๆ
ภาคใต้ ฝั่งตะวันตก	ตลอดสัปดาห์จะมีฝนหรือฝนฟ้าคะนอง เกือบทั่วไป
กรุงเทพมหานคร	ตลอดสัปดาห์จะมีฝนหรือฝนฟ้าคะนองกระจาย

กรมอุตุนิยมวิทยา

๖ ส.ค. ๑๖

Weather outlook for the period 6 - 12 August 1973
General Situation

The southwest monsoon over Thailand will be moderate almost throughout the week.

Northern Part: Northeastern Part: Central Part: Eastern Part: Gulf of Thailand, East Coast:	Scattered showers or thundershowers while substantial falls during the last period of the week in the Northern and Northeastern parts.
Gulf of Thailand, West Coast:	Throughout the week, isolated showers or thundershowers.
Southern Thailand, West Coast:	Throughout the week, almost widespread rainshowers.
Bangkok Metropolis:	Throughout the week, scattered showers or thundershowers.

Meteorological Department
6 August 1973

สรุปลักษณะอากาศทั่วไปในรอบสัปดาห์
ตั้งแต่วันที่ ๓๐ กรกฎาคม – ๕ สิงหาคม ๒๕๑๖

๑. ตลอดสัปดาห์ปรากฏว่า สิ่งความกดอากาศสูงจากมหาสมุทรแปซิฟิคได้ทวีกำลังแรงขึ้นและแผ่เข้ามาปกคลุมด้านตะวันออกของประเทศไทย ทำให้ลมฝ่ายตะวันออกพัดเบียดเข้ามาในประเทศไทย และพัดสอบเข้าหากับลมฝ่ายใต้ซึ่งพัดปกคลุมทางด้านตะวันตกของประเทศ นอกจากนั้นในตอนต้นสัปดาห์ยังมีหย่อมความกดอากาศต่ำปกคลุมบริเวณอ่าวไทยอีกด้วย ลักษณะเช่นนี้ทำให้มีฝนและฝนฟ้าคะนองกระจายโดยมีฝนตกหนักเป็นแห่ง ๆ ทั่วประเทศ

๒. ในระหว่างสัปดาห์ รายงานฝนสูงสุดในภาคต่าง ๆ ของประเทศไทยมีดังนี้.–

ภาคเหนือ	๗๔.๔ มม.	ที่ อ.เทิง	จ.เชียงราย	เมื่อวันที่	๓๐ ก.ค.
ภาคตะวันออกเฉียงเหนือ	๑๑๔.๖ "	ที่ อ.กุมภวาปี	จ.อุดรธานี	"	๓๑ "
ภาคกลาง	๑๓๘.๘ "	ที่ อ.กระทุ่มแบน	จ.สมุทรสาคร	"	๑ ส.ค.
ภาคตะวันออก	๘๙.๙ "	ที่ อ.วัฒนานคร	จ.ปราจีนบุรี	"	๓๐ ก.ค.
ภาคใต้	๘๘.๖ "	ที่ สนามบินภูเก็ต	จ.ภูเก็ต	"	๓๑ "

กรมอุตุนิยมวิทยา

๖ ส.ค.๑๖

General Situation

Period 30 July - 5 August 1973

1. Throughout the week, an intensifying high pressure in the Pacific Ocean extended its wedge to cover the eastern part of Thailand. The easterly winds therefore prevailed over Thailand and converged with the southerly winds which dominated the western part of the Country. In the beginning period, a low pressure cell also covered the Gulf of Thailand. As the result, scattered rainshowers and thunder rainshowers with isolated heavy falls were experienced throughout the Country.

2. During the week the highest rainfalls in the various parts of Thailand were as follow:-

Northern Part	74.4 mm.	at Thoeng,	Chiang Rai	on 30	July
Northeastern Part	114.6 "	at Kumphawapi,	Udon Thani	" 31	"
Central Part	138.8 "	at Kratum Baen,	Samut Sakhon	" 1	August
Eastern Part	89.9 "	at Watthana Nakhon,	Prachin Buri	" 30	July
Southern Part	88.6 "	at Phuket Airport,	Phuket	" 31	"

Meteorological Department

6 August 1973

ข่าวอากาศเพื่อการเกษตรประจำสัปดาห์

เมื่อวันที่ ๓๐ กรกฎาคม - ๕ สิงหาคม มีลักษณะอากาศซึ่งพอสรุปได้ดังต่อไปนี้ :-

ตลอดสัปดาห์ปรากฏว่า ลิ่มความกดอากาศสูงจากมหาสมุทรแปซิฟิคได้หวีกำลังแรงขึ้น และแผ่เข้ามาปกคลุมด้านตะวันออกของประเทศไทย ทำให้ลมฝ่ายตะวันออกพัดเบียดเข้ามาในประเทศไทย และพัดสอบเข้าหากับลมฝ่ายใต้ซึ่งพัดปกคลุมทางด้านตะวันตกของประเทศ นอกจากนั้นในตอนต้นสัปดาห์ยังมีหย่อมความกดอากาศต่ำปกคลุมบริเวณอ่าวไทยอีกด้วย ลักษณะเช่นนี้ทำให้มีฝนและฝนฟ้าคะนองกระจายโดยมีมีฝนตกหนักเป็นแห่ง ๆ ทั่วประเทศ.

ข้อควรทราบ

คาดว่าลมมรสุมตะวันตกเฉียงใต้ที่พัดปกคลุมประเทศไทยจะมีกำลังแรงขึ้นในตอนปลายสัปดาห์ อันจะเป็นเหตุให้บริเวณประเทศไทยตอนบนมีปริมาณฝนมากขึ้นโดยเฉพาะในภาคเหนือและภาคตะวันออกเฉียงเหนือ สำหรับภาคใต้ตลอดสัปดาห์จะมีฝนเกือบทั่วไปทางด้านฝั่งตะวันตก.

กองอากาศเกษตร กรมอุตุนิยมวิทยา

๖ สิงหาคม ๒๕๑๖

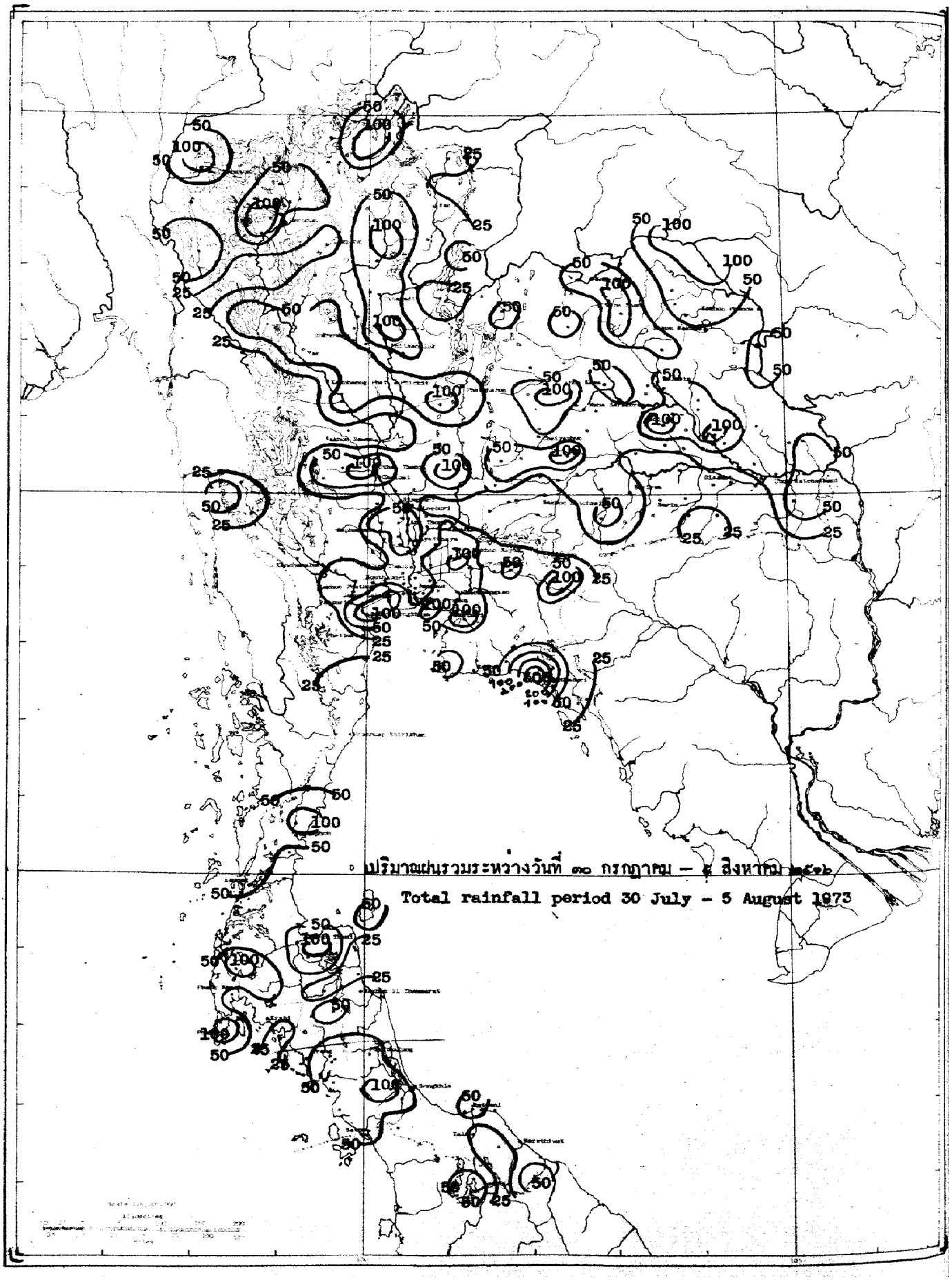
ปริมาณฝนรวมระหว่างวันที่ ๓๐ กรกฎาคม – ๕ สิงหาคม ๒๕๑๖
Total rainfall period 30 July – 5 August 1973

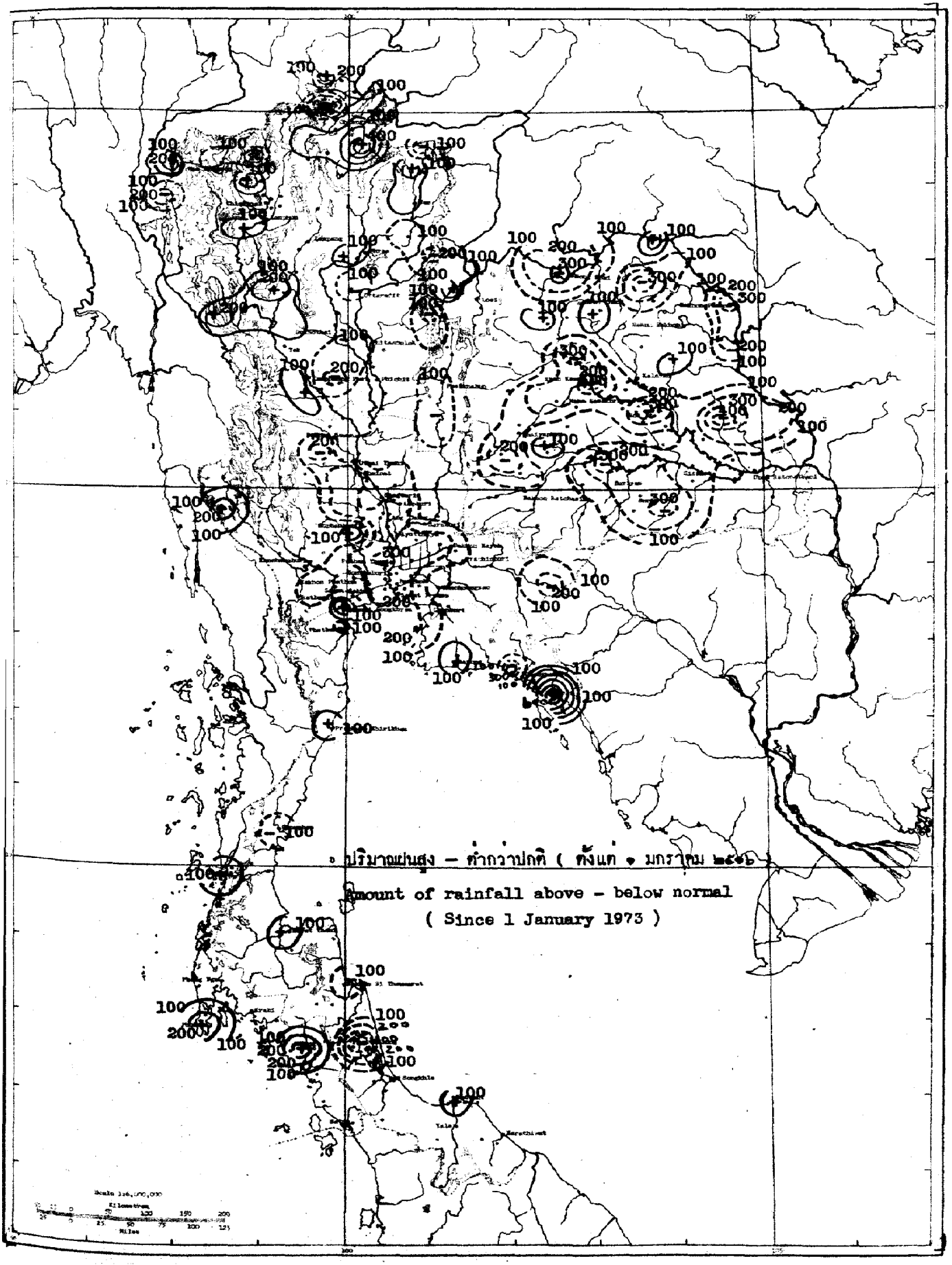
ปริมาณฝนสูง – ต่ำกว่าปกติ (ตั้งแต่ 1 มกราคม ๒๕๑๖)
Amount of rainfall above - below normal
(Since 1 January 1973)

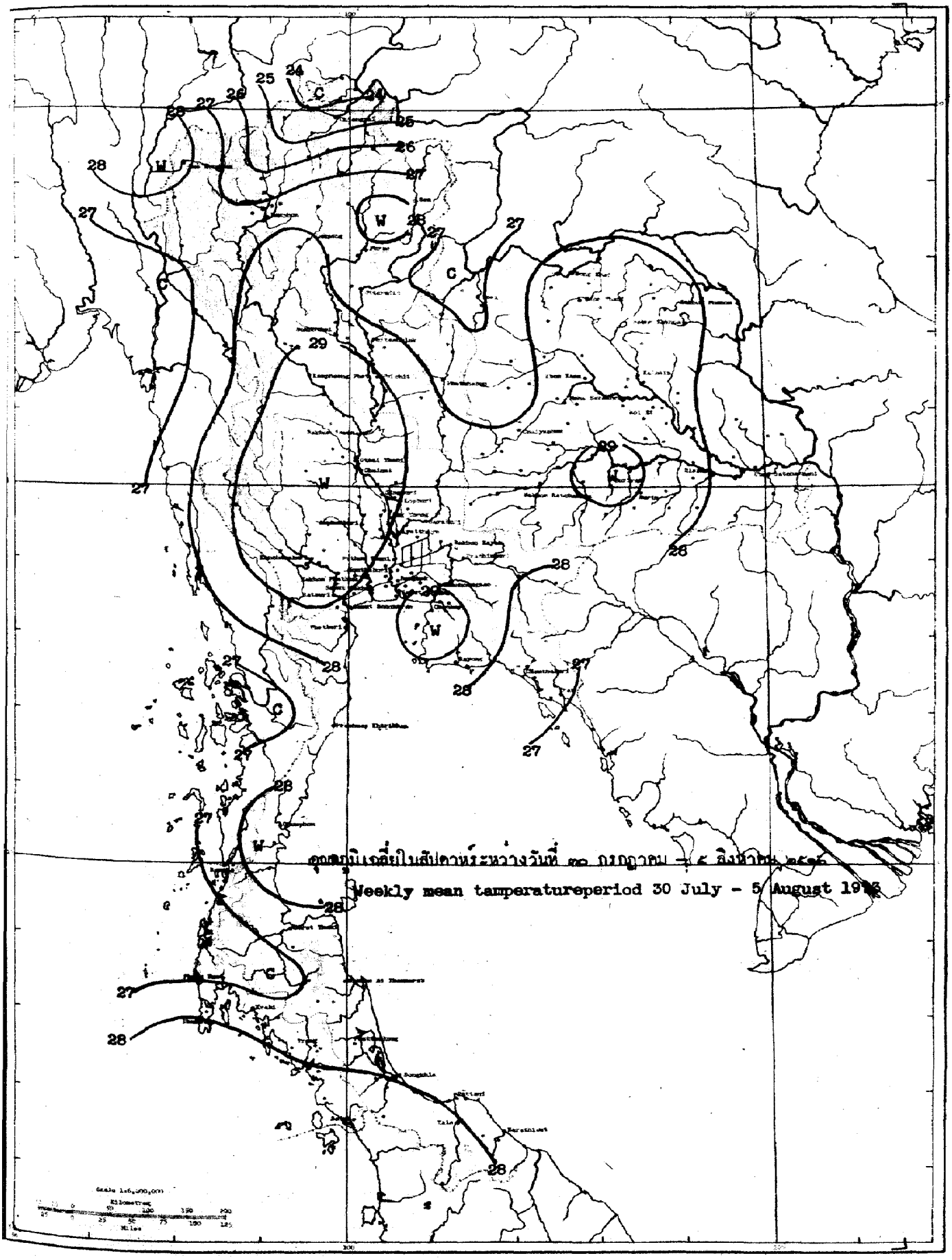
อุณหภูมิเฉลี่ยในสัปดาห์ระหว่างวันที่ ๓๐ กรกฎาคม - ๕ สิงหาคม ๒๕๑๖
Weekly mean tamperatureperiod 30 July - 5 August 1973

สถานีฝน	Station	วันที่และจำนวนน้ำฝนเป็นมิลลิเมตร Date and amount of rainfall in millimeters							ฝนรวม มม. Total rainfall mm.	ฝนรวมตั้งแต่ 1 มกราคม Accumulative rainfall since 1 January	
		กรกฎาคม July				สิงหาคม August				ปริมาณ มม. Amount mm.	สูงต่ำกว่าปกติ Above or below Normal
		30	31	1	2	3	4	5			
ภาคเหนือ	**NORTHERN PART**										
1 **เชียงราย**	**CHIANG RAI***	19.9	11.4	3.2	3.6	0.8	17.9	15.5	72.3	925.4	- 37.4
2 แม่สาย	Mae Sai	32.3	18.0						60.3	1154.2	+259.8
3 เชียงแสน	Chiang Saen	12.3			6.8				17.1	956.5	+118.0
4 เชียงของ	Chiang Khong	12.4				13.9			26.3	994.6	+157.8
5 แม่จัน	Mae Chan		9.8						9.8	745.9	-579.8
6 แม่สรวย	Mae Suai	40.3			7.3				47.6	867.6	+191.4
7 เทิง	Thoeng	74.4		16.3	10.0				100.7	1095.5	+211.2
8 เชียงคำ	Chiang Kham				7.6				7.6	1093.7	+487.4
9 เวียงป่าเป้า	Wiang Pa Pao	16.9							16.9		
10 พาน	Phan	31.6							31.6	736.3	+130.0
11 แม่ใจ	Mae Chai	35.4		6.1		48.8	22.2		112.5	752.5	+ 47.4
12 พะเยา	Phayao	20.2		1.8	1.2	18.2	6.5		47.9	556.5	+ 8.6
13 จุน	Chun	4.3	12.7						17.0	777.0	- 51.3
14 **แม่ฮ่องสอน**	**MAE HONG SON***	40.3	4.0	57.5	14.3	6.9	16.5	14.1	139.5	927.3	+253.7
15 ปาย	Pai	42.5							42.5	496.2	-186.9
16 ขุนยวม	Khun Yuam		4.0	23.5	10.5				38.0	383.9	-242.8
17 แม่ลาน้อย	Mae La Noi										
18 แม่สะเรียง	Mae Sariang *	2.2		15.8	23.9	27.3	21.8	10.0	96.0	704.5	+ 35.2
19 **เชียงใหม่**	**CHIANG MAI***	20.9		2.8	1.4	45.7	5.4	10.8	87.0	682.2	+ 67.8
20 ฝาง	Fang										
21 แม่อาย	Mae Ai										
22 เชียงดาว	Chiang Dao				6.4				6.4	435.1	-323.3
23 แม่แตง	Mae Taeng	16.6		15.0	1.2	21.0	38.0		91.8	837.1	+251.5
24 แม่ริม	Mae Rim	41.3				32.5	16.3		90.1	718.1	+172.2
25 สันทราย	San Sai	12.2		6.6	1.5	23.2	10.6		54.1	539.4	- 42.1
26 ดอยสะเก็ด	Doi Saket	14.7	1.1		3.4	41.2	11.3		71.7	591.2	+ 59.0
27 สันกำแพง	San Kamphaeng										
28 หางดง	Hang Dong	30.0			15.0	62.4	12.7		120.1	594.5	+ 81.1
29 สารภี	Saraphi	15.0							15.0	321.5	
30 สันป่าตอง	San Pa Tong	27.3			10.0				27.3	477.4	- 9.2
31 จอมทอง	Chom Thong	21.2			19.5	40.0	57.3		138.0	593.7	+178.4
32 ฮอด	Hot	2.4	0.2	2.0	20.3		15.6		40.5	434.3	- 73.1
33 **ลำพูน**	**LAMPHUN**	17.4			18.0				35.4	565.3	+124.8
34 ป่าซาง	Pa Sang	19.0			15.1		15.1		49.2	554.7	+109.2
35 ลี้	Li	17.2	0.9	8.9			16.8		43.8	636.2	+ 52.1
36 **ลำปาง**	**LAMPANG***	T		6.2	0.4		1.7	6.2	14.5	599.4	+ 69.6
37 งาว	Ngao										
38 แจ้ห่ม	Chae Hom			31.8					31.8	443.0	- 19.7
39 เกาะคา	Ko Kha	0.7		12.3			3.5		16.5	533.3	+ 2.5
40 สบปราบ	Sop Prap	10.3		42.2	6.7		1.7		60.9	549.4	+ 16.3

สถานีฝน	Station	วันที่และจำนวนน้ำฝนเป็นมิลลิเมตร Date and amount of rainfall in millimeters							ฝนรวม มม. Total rainfall mm.	ฝนรวมตั้งแต่ 1 มกราคม Accumulative rainfall since 1 January	
		กรกฎาคม July				สิงหาคม August				ปริมาณ มม. Amount mm.	สูงต่ำกว่าปกติ Above or below Normal
		30	31	1	2	3	4	5			
41 เถิน	Thoen		8.5	T			20.5		29.0	832.7	+390.5
42 แม่พริก	Mae Phrik	5.2		8.3	18.6		9.3		41.4	546.4	+131.4
43 แพร่	PHRAE *	33.4		5.4	13.6		42.8	31.1	126.3	688.4	+138.7
44 สอง	Song				72.3		25.2		97.5	713.9	+ 41.0
45 สูงเม่น	Sung Men						20.1		20.1		
46 เด่นชัย	Den Chai	62.1					31.0		93.1	801.0	+129.2
47 น่าน	NAN *	5.4	T	0.7	11.0	T	11.0	10.4	37.8	896.3	+172.5
48 ทุ่งช้าง	Thung Chang				21.5	3.8	3.0		28.3	676.3	-265.6
49 เชียงกลาง	Chiang Klang										
50 ท่าวังผา	Tha Wang Pha *	2.7		3.4	0.9	3.8	4.0	7.8	14.8	1020.2	+136.2
51 ปัว	Pua	7.7	5.1		7.1	1.8	8.6		30.3	1037.[illegible]	
52 สา	Sa										
53 นาน้อย	Na Noi										
54 อุตรดิตถ์	UTTARADIT *	38.2		14.6	0.8		1.1	5.3	60.0	727.3	- 14.8
55 ฟากท่า	Fak Tha	12.2	4.4		12.7		21.2		50.5	445.0	-205.6
56 น้ำปาด	Nam Pat	4.5	1.9		0.8		9.0		18.2	604.7	- 31.5
57 สนามบินอุตรดิตถ์	Uttaradit Airport *	12.4		24.6				29.3	66.3	741.9	-138.5
58 ท่าปลา	Tha Pla				8.9	3.1	12.5		24.5	556.0	- 97.6
59 ลับแล	Laplae	54.4		12.2			11.7		78.3	769.6	+ 29.3
60 ตาก	TAK *	0.5	6.5	13.6	2.3		35.6	2.1	60.6	531.5	+ 47.6
61 เขื่อนภูมิพล	Bhumibol Dam *			12.2	9.5	0.8	31.1	22.6	53.6	715.1	+281.9
62 บ้านตาก	Ban Tak			16.2			69.9		86.1		
63 แม่ระมาด	Mae Ramat										
64 แม่สอด	Mae Sot *	5.7		6.0	3.5		2.7	1.6	19.5	770.4	- 75.8
65 สุโขทัย	SUKHOTHAI			30.5	10.6				41.1	581.8	+ 64.2
66 ทุ่งเสลี่ยม	Thung Saliam	0.5		14.5	T		36.5		51.5	675.4	+174.6
67 สวรรคโลก	Sawankhalok										
68 กงไกรลาศ	Kong Krailat	16.9		3.8	2.4		2.4		25.5	585.7	- 48.8
69 บ้านด่านลานหอย	Ban Dan Lan Hoi			37.0	10.3	5.2	13.7		66.2		
70 พิษณุโลก	PHITSANULOK *	16.2		5.2		T	1.3	2.2	24.9	602.0	-109.0
71 นครไทย	Nakhon Thai		22.4						22.4		
72 พรหมพิราม	Phrom Phiram	40.1		50.2		6.1	3.7		100.1		
73 วังทอง	Wang Thong	0.5		65.6	7.0	8.7	3.7		85.5	692.8	- 31.2
74 บางกระทุ่ม	Bang Kratum	36.1		8.2			4.1		48.4	926.9	+196.3
75 กำแพงเพชร	KAMPHAENG PHET	3.1		20.5	10.9				34.5	655.5	+103.2
76 พรานกระต่าย	Phan Kratai	5.2		30.4	28.6	19.2			83.4	584.0	-104.6
77 คลองขลุง	Khlong Khlung			2.5					2.5	612.2	- 3.0
78 ขาณุวรลักษบุรี	Khanu Woralaksaburi	66.6	17.5	T	6.7				90.8	755.3	+102.1
79 พิจิตร	PHICHIT	28.7		22.3	15.2	0.7	4.5		71.4	716.6	- 31.5
80 สามง่าม	Sam Ngam	21.0		62.0					83.0	398.0	-230.5
81 ตะพานหิน	Taphan Hin	6.4	0.4	9.5					16.3	645.3	- 10.8

สถานีฝน	Station	วันที่และจำนวนน้ำฝนเป็นมิลลิเมตร Date and amount of rainfall in millimeters							ฝนรวม มม. Total rainfall mm.	ฝนรวมตั้งแต่ 1 มกราคม Accumulative rainfall since 1 January	
		กรกฎาคม July		สิงหาคม August						ปริมาณ มม. Amount mm.	สูงต่ำกว่าปกติ Above or below Normal
		30	31	1	2	3	4	5			
82 บางมูลนาค	Bang Mun Nak	5.1		17.8					22.9	548.5	- 33.9
83 โพทะเล	Pho Thale										
84 เพชรบูรณ์	**PHETCHABUN***	13.0		0.2	8.3		29.5	T	51.0	570.2	-127.8
85 หล่มเก่า	Lom Kao		0.1		2.5		11.2		13.8	427.8	-137.1
86 หล่มสัก	Lom Sak*		24.4	T			5.0		29.4	543.8	- 26.0
87 ชนแดน	Chon Daen	60.6			45.1		27.2		132.9	740.6	+ 85.1
88 หนองไผ่	Nong Phai	61.8							61.8	541.0	-165.1
89 วิเชียรบุรี	Wichian Buri*	11.0	2.6	1.6	T	4.9	4.4	1.2	24.7	564.5	-111.9
ภาคตะวันออกเฉียงเหนือ NORTHEASTERN PART											
1 เลย	**LOEI***	3.3	1.3	28.4	6.7	0.4	4.8	4.5	49.4	741.3	+ 66.5
2 เชียงคาน	Chiang Khan	8.1		17.3			4.1		29.5	845.0	+122.2
3 ท่าลี่	Tha Li		30.8				12.2		43.0	661.8	+207.5
4 ด่านซ้าย	Dan Sai		5.6	9.8	6.4		2.9		24.7	383.4	-216.0
5 วังสพุง	Wang Saphung	43.0		30.4					73.4	646.7	- 0.1
6 หนองคาย	**NONG KHAI***		1.6	6.2	37.3	18.4	3.5	T	67.0	715.8	-316.2
7 ศรีเชียงใหม่	Si Chiang Mai	12.1		6.3		0.5	12.5		31.4	873.9	-204.7
8 ท่าบ่อ	Tha Bo	8.4	24.3		1.3	40.5	4.0		78.5	615.1	-286.1
9 โพนพิสัย	Phon Phisai			28.8			7.8		36.6	827.4	-230.9
10 บึงกาฬ	Bung Kan		11.7		41.9	45.7	11.6		110.9	1493.9	- 97.1
11 เซกา	Seka	16.8			12.6				29.4	1145.1	+203.7
12 อุดรธานี	**UDON THANI***		2.2	20.1	6.3	1.9	6.4	2.2	39.1	744.7	-153.3
13 เพ็ญ	Phen			53.2	11.5		53.7		118.4	816.8	+ 61.9
14 กุมภวาปี	Kumphawapi	20.6	114.6	16.3			14.3		165.8	783.9	+151.7
15 หนองหาร	Nong Han	7.5	22.0		27.8		55.0		112.3	832.5	+116.0
16 หนองบัวลำภู	Nong Bua Lam Phu	5.3		34.8			32.8		72.9	635.2	+148.6
17 สกลนคร	**SAKON NAKHON***	1.1	3.4	0.3	T	T	1.4	4.2	10.4	852.4	- 42.3
18 วานรนิวาส	Wanon Niwat	35.2					30.3		65.5	706.8	-336.2
19 สว่างแดนดิน	Sawang Daen Din	5.8	2.7						8.5	703.2	-271.7
20 พรรณานิคม	Phanna Nikhom	11.1	42.1			7.8	7.4		68.4	872.2	- 72.7
21 นครพนม	**NAKHON PHANOM***	3.9	2.0			0.1	22.9		28.9	1072.3	-333.5
22 บ้านแพง	Ban Phaeng	15.4	22.0				77.2		114.6	1562.5	-155.9
23 ท่าอุเทน	Tha Uthen	4.3		1.6		10.2	2.4		18.5	1380.0	+ 69.5
24 นาแก	Na Kae	1.4	26.6	4.2	12.9				45.1	831.6	- 83.3
25 ธาตุพนม	That Phanom		22.7	38.8					61.5	784.8	-237.6
26 มุกดาหาร	Mukdahan*	T	28.3	33.0	T	14.2	2.0	0.7	78.2	869.0	- 22.8
27 กาฬสินธุ์	**KALASIN**	12.6	45.7		1.5				59.8	753.8	- 22.9
28 ยางตลาด	Yang Talat	T	36.8	T	1.3	3.6	T		41.7	593.3	-132.7
29 สหัสขันธ์	Sahatsakhan	2.6	33.2	8.8		12.1			55.7	716.1	- 96.9
30 กุฉินารายณ์	Kuchinarai		36.5						36.5	1058.6	+181.8
31 กมลาไสย	Kamalasai	9.9	36.1	T	9.3		24.5		79.8	735.6	- 7.5
32 ร้อยเอ็ด	**ROI ET***	T	85.0	5.3	16.6	1.0	0.6	29.9	138.4	707.2	- 55.3

สถานีฝน	Station	วันที่และจำนวนน้ำฝนเป็นมิลลิเมตร Date and amount of rainfall in millimeters							ฝนรวม มม. Total rainfall mm.	ฝนรวมตั้งแต่ 1 มกราคม Accumulative rainfall since 1 January	
		กรกฎาคม July				สิงหาคม August				ปริมาณ มม. Amount mm.	สูงต่ำกว่าปกติ Above or below Normal
		30	31	1	2	3	4	5			
33 โพนทอง	Phon Thong		62.2	2.6		T			64.8	879.6	+ 28.5
34 ธวัชบุรี	Thawatchaburi		86.0		5.0				91.0	425.5	-386.8
35 อาจสามารถ	At Samat			7.5			19.3		26.8	733.8	+ 45.6
36 เสลภูมิ	Selaphum		46.5			12.6			59.1		
37 จตุรพักตร์พิมาน	Chaturaphak Phiman				2.0		6.6		8.6	398.5	-152.1
38 เกษตรวิสัย	Kaset Wisai		12.3			41.4			53.7	582.9	-129.7
39 สุวรรณภูมิ	Suwannaphum		8.6		2.8	5.3			16.7	747.4	- 94.5
40 มหาสารคาม	MAHA SARAKHAM	0.8	29.6				17.6		48.0	598.1	-191.2
41 เชียงยืน	Chiang Yun		28.5						28.5	351.3	-399.8
42 กันทรวิชัย	Kantharawichai	23.3	37.4						60.7	591.7	- 66.1
43 โกสุมพิสัย	Kosum Phisai*	1.6	12.0	25.0		21.2	T		59.8	600.8	-154.2
44 บรบือ	Borabu	17.4		49.7					67.1		
45 วาปีปทุม	Wapi Pathum		27.4						27.4	570.6	- 45.4
46 พยัคฆภูมิพิสัย	Phayakkhaphum Phisai		42.5						42.5	525.7	-196.2
47 ขอนแก่น	KHON KAEN*	0.6	9.5	26.0		19.2	25.0	0.2	80.5	390.8	-271.2
48 น้ำพอง	Nam Phong										
49 ภูเวียง	Phu Wiang			18.6			8.2		26.8	588.4	- 94.3
50 ชุมแพ	Chum Phae	12.0	1.3	8.5	8.8				30.6	519.7	- 49.4
51 มัญจาคีรี	Mancha Khiri	13.6		15.8	6.0	51.8	17.2		104.4	411.6	-196.6
52 ชนบท	Chonnabot	0.3		5.0		15.4	3.0		23.7	394.5	-228.5
53 บ้านไผ่	Ban Phai		5.4	2.6		4.2			12.2	366.4	-312.4
54 พล	Phon	4.3			17.0	2.5			23.8	410.4	-237.5
55 หนองสองห้อง	Nong Song Hong	18.0	1.0			18.0			37.0	359.6	-358.6
56 ชัยภูมิ	CHAIYAPHUM*	5.3	T	19.2		7.8	5.5	7.7	45.5	588.7	- 68.8
57 เกษตรสมบูรณ์	Kaset Sombun	0.7	1.7	5.3					7.7		
58 ภูเขียว	Phu Khieo	10.3	8.5	7.1			28.5		54.4	547.0	+ 23.7
59 คอนสวรรค์	Khon Sawan			44.2		10.5			54.7	449.6	-131.9
60 จัตุรัส	Chatturat	10.7		30.4		10.5	3.6		55.2	414.6	-205.6
61 บำเหน็จณรงค์	Bamnet Narong	43.2	18.2		30.0				90.4	655.5	- 12.8
62 นครราชสีมา	NAKHON RATCHASIMA*	3.8	2.9	2.2	T	0.2	0.5	5.0	14.6	558.9	- 54.2
63 บัวใหญ่	Bua Yai			45.5					45.5		
64 คง	Khong	1.3		105.7	32.0		3.2		142.2	678.1	+148.2
65 ด่านขุนทด	Dan Khun Thot	63.0		5.6			9.0		77.6	406.9	-118.1
66 โนนไทย	Non Thai	2.9	10.3	2.2			8.2		23.6	323.0	-258.0
67 โนนสูง	Non Sung			14.5	9.2		7.7		31.4	531.0	-114.0
68 พิมาย	Phimai			11.3			50.2		61.5		
69 สีคิ้ว	Sikhiu					12.5			12.5	332.9	-206.0
70 สูงเนิน	Sung Noen					10.8			10.8	575.7	+ 29.5
71 ปักธงชัย	Pak Thong Chai	6.9	6.8	1.0			4.8		13.5	591.1	+ 67.2
72 โชคชัย	Chok Chai*	T	0.9	2.5	8.7	0.1	0.2		12.4	510.6	+ 8.1
73 ครบุรี	Khon Buri						5.3		5.3	310.8	-181.3

สถานีฝน	Station	วันที่และจำนวนน้ำฝนเป็นมิลลิเมตร Date and amount of rainfall in millimeters							ฝนรวม มม. Total rainfall mm.	ฝนรวมตั้งแต่ 1 มกราคม Accumulative rainfall since 1 January	
		กรกฎาคม July				สิงหาคม August				ปริมาณ มม. Amount mm.	สูงต่ำกว่าปกติ Above or below Normal
		30	31	1	2	3	4	5			
74 **บุรีรัมย์**	**BURI RAM**	19.5		5.6		4.7			29.8	653.7	- 10.7
75 พุทไธสง	Phutthaisong										
76 **สตึก**	Satuk					12.5	9.3		21.8	396.2	-315.1
77 ลำปลายมาศ	Lam Phai Mat			14.6					14.6	556.3	-170.4
78 นางรอง	Nang Rong*			22.4		12.3	51.5		86.2	568.8	- 48.7
79 **สุรินทร์**	**SURIN***			6.2		T	4.2	1.2	11.6	476.6	-241.2
80 รัตนบุรี	Rattanaburi		3.8						3.8	460.5	-259.4
81 ท่าตูม	Tha Tum*	T	0.7	1.9	1.0	1.3	0.9	0.4	6.4	636.9	+ 1.5
82 ศีขรภูมิ	Sikhoraphum										
83 **ปราสาท**	Prasat	2.8	1.2	1.6					5.6	395.1	-273.3
84 สังขะ	Sangkha										
85 **ศรีสะเกษ**	**SI SA KET**		3.0	10.0	0.5	9.5			20.0	622.1	-130.9
86 ราษีไศล	Rasi Salai		11.5	19.7					31.2	503.4	-161.4
87 กันทรารมย์	Kanthararom										
88 ขุขันธ์	Khukhan	25.0							25.0	555.7	- 96.5
89 ขุนหาญ	Khun Han		2.4			5.2			7.6		
90 กันทรลักษ์	Kantharalak		14.3						14.3	599.2	-133.1
91 **อุบลราชธานี**	**UBON RATCHATHANI***		18.6	0.4		1.6	3.0	6.7	30.3	831.7	- 94.3
92 เขมราฐ	Khemarat	13.1	3.5			10.3	2.3		29.2	601.4	-245.8
93 อำนาจเจริญ	Amnat Charoen		17.8			26.3			44.1	497.2	-405.2
94 ยโสธร	Yasothon		60.9			45.3			106.2	645.4	-143.9
95 ตระการพืชผล	Trakan Phutphon	2.4	48.8						51.2	794.4	- 57.5
96 มหาชนะชัย	Maha Chana Chai		16.5			19.9			36.4	624.7	-198.3
97 เขื่องใน	Khuang Nai		16.8						16.8		
98 โขงเจียม	Khong Chiam		36.8						36.8	749.7	-295.3
99 เดชอุดม	Det Udom		46.2		12.9				59.1	789.0	- 97.4
100 บุณฑริก	Buntharik										
ภาคกลาง	**CENTRAL PART**										
1 **นครสวรรค์**	**NAKHON SAWAN***	4.6		4.6				9.0	18.2	617.7	+ 20.9
2 บรรพตพิสัย	Banphot Phisai	1.1	19.1	1.8			5.7		27.7	400.7	- 87.7
3 ชุมแสง	Chumsaeng										
4 หนองบัว	Nong Bua										
5 ลาดยาว	Lat Yao	1.1							1.1	516.7	+ 41.1
6 ท่าตะโก	Tha Tako	15.6		0.5	6.0				22.1	566.6	+ 22.6
7 พยุหคีรี	Phayuha Khiri	13.9							13.9	302.9	-106.4
8 ตากฟ้า	Takhli	44.2		17.1		11.2			72.5	560.7	- 82.8
9 **อุทัยธานี**	**UTHAI THANI**	17.2							17.2	454.2	- 50.9
10 สว่างอารมณ์	Sawang Arom	4.5		18.9			50.8		74.2	604.1	+100.7
11 บ้านไร่	Ban Rai	42.0		32.3					74.3	522.2	+ 15.0
12 ทัพทัน	Thap than	5.0	1.2	4.2	T		1.5		11.2	540.6	- 55.1
13 หนองฉาง	Nong Chang	36.6		8.4	4.2		15.4		64.6	581.6	- 88.1

สถานีฝน	Station	วันที่และจำนวนน้ำฝนเป็นมิลลิเมตร Date and amount of rainfall in millimeters							ฝนรวม มม. Total rainfall mm.	ฝนรวมตั้งแต่ 1 มกราคม Accumulative rainfall since 1 January	
		กรกฎาคม July				สิงหาคม August				ปริมาณ มม. Amount mm.	สูงต่ำกว่าปกติ Above or below Normal
		30	31	1	2	3	4	5			
14 หนองขาหย่าง	Nong Khayang	5.2		15.5	1.0				21.7	322.6	-231.4
15 ชัยนาท	CHAI NAT	44.6		6.4	2.3	1.2			54.5	421.0	- 45.8
16 มโนรมย์	Manorom	33.5		4.2					37.7	325.6	- 22.8
17 วัดสิงห์	Wat Sing	121.0		8.8	2.5				132.3	364.0	-213.1
18 หันคา	Hankha	1.8		0.5	2.6				4.9		
19 สิงห์บุรี	SING BURI	33.7				0.7	6.9		41.3	340.8	-177.3
20 อินทร์บุรี	In Buri					35.8			35.8		
21 บางระจัน	Bang Rachan	9.5				0.3	8.2		18.0	423.5	- 85.8
22 พรหมบุรี	Phrom Buri	25.0							25.0	480.2	-141.9
23 ลพบุรี	LOP BURI*	10.2		1.9		0.1	1.1	T	13.3	429.1	-276.1
24 บ้านหมี่	Ban Mi	15.3		22.0					37.3	430.1	- 95.8
25 บัวชุม	Bua Chum*	71.2	1.2	4.4	12.5	6.3	5.4	0.4	101.4	506.8	-134.3
26 ชัยบาดาล	Chai Badan	51.9		5.0	8.4	7.6	3.1		76.0	663.6	+ 84.8
27 พัฒนานิคม	Phatthana Nikhom	39.4		4.1					43.5	284.0	-308.2
28 โคกสำโรง	Khok Samrong	12.8		27.5		0.9			41.2	361.5	-174.2
29 ท่าวุ้ง	Tha Wung	9.5				8.4	36.0		53.9	437.9	-262.2
30 สุพรรณบุรี	SUPHAN BURI*	46.7		10.6	8.0	T	T	0.5	65.8	584.8	+ 16.3
31 เดิมบางนางบวช	Doembang Nangbuat	10.0							10.0	310.8	-205.3
32 สามชุก	Sam Chuk	11.9							11.9	286.2	-203.2
33 ดอนเจดีย์	Don Chedi										
34 ศรีประจันต์	Si Phrachan										
35 อู่ทอง	U Thong	11.7							11.7	203.5	-253.7
36 บางปลาม้า	Bang Pa Ma	22.3		1.0	3.5				26.8	522.9	+113.4
37 สองพี่น้อง	Song Phi Nong			11.9					11.9	144.8	-231.6
38 อ่างทอง	ANG THONG	21.2			3.5	2.3	50.5		77.5		
39 โพธิ์ทอง	Pho Thong	33.2			6.2		19.1		58.5	630.5	+ 7.8
40 ไชโย	Chaiyo										
41 วิเศษชัยชาญ	Wiset Chai Chan	54.8					5.1		59.9	465.7	-170.7
42 ป่าโมก	Pa Mok	19.1					11.2		30.3	381.4	-202.1
43 สระบุรี	SARABURI	39.1		2.4	1.5	3.9	12.4		59.3	736.9	- 71.9
44 พระพุทธบาท	Phra Phutthabat	33.6							33.6		
45 บ้านหมอ	Ban Mo	22.2							22.2	520.7	-143.5
46 เสาไห้	Sao Hai	21.7		3.8	1.6				27.1	614.1	-198.3
47 แก่งคอย	Kaeng Khio	6.4		1.9	0.7				10.0	782.9	+ 30.9
48 หนองแค	Nong Khae	27.2	4.3	0.8	13.9	0.3	1.5		48.0	749.3	- 50.8
49 พระนครศรีอยุธยา	PHRA NAKHON SI AYUTTHAYA				1.6				1.6	501.3	- 64.9
50 ท่าเรือ	Tha Rua	22.4		0.5		8.1			31.0	696.6	- 85.6
51 ผักไห่	Phak Hai	44.0			18.5	2.3	4.5		69.3	632.2	- 45.0
52 บางบาล	Bang Ban	2.3							2.3	534.4	-170.8
53 เสนา	Sena	21.8			25.0				46.8	381.9	-287.0
54 บางไทร	Bang Sai	1.7	0.9	57.2					59.8	498.7	-198.5

สถานีฝน	Station	วันที่และจำนวนน้ำฝนเป็นมิลลิเมตร Date and amount of rainfall in millimeters							ฝนรวม มม. Total rainfall mm.	ฝนรวมตั้งแต่ 1 มกราคม Accumulative rainfall since 1 January	
		กรกฎาคม July				สิงหาคม August				ปริมาณ มม. Amount mm.	สูงต่ำกว่าปกติ Above or below Normal
		30	31	1	2	3	4	5			
55 บางปะอิน	Bang Pa-in			19.3					19.3	542.7	-110.8
56 **ปทุมธานี**	**PATHUM THANI**	13.2		1.6	22.4	2.7	2.9		42.8	342.3	-315.6
57 หนองเสือ	Nong Sua	2.3	5.3	8.6	7.4		5.7		29.3	510.4	-243.1
58 ธัญบุรี	Thanyaburi	15.0		2.9			24.2	4.4	46.5	546.4	-191.5
59 รังสิต	Rangsit			4.4		17.9			22.3	504.6	-201.4
60 ลำลูกกา	Lam Luk Ka	26.2	0.7	9.2					36.1		
61 **นนทบุรี**	**NONTHABURI**										
62 บางบัวทอง	Bang Bua Thong	19.4		1.8		7.2			28.4	392.4	-206.2
63 **ธนบุรี**	**THON BURI**			4.0	1.2	22.3	2.6	3.1	33.2		
64 ตลิ่งชัน	Taling Chan			3.2					3.2		
65 บางขุนเทียน	Bang Khun Thian										
66 ราษฎร์บูรณะ	Rat Burana										
67 **พระนคร**	**PHRA NAKHON***	4.2	2.5	3.7	2.1	14.7	T	0.8	28.0	487.4	-226.6
68 สนามบินดอนเมือง	Don Muang Airport*	38.9	0.3	2.6	0.6	13.6	9.4	1.7	67.1	395.9	-284.0
69 บางเขน	Bang Khen	41.3	0.2	10.1	2.5	13.8	0.9	1.3	70.1	437.5	-233.1
70 มีนบุรี	Min Buri	30.4	1.6	10.7		1.3	7.3		51.3	539.8	-117.5
71 ลาดกระบัง	Lat Krabang	28.9		35.7					64.6	232.7	-495.1
72 ศูนย์วิจัยบางนา	Bangk Na*	5.4	4.5	4.7	12.2	1.2	0.3	0.2	28.5	459.8	
73 **กาญจนบุรี**	**KANCHANABURI***			6.7	T			T	6.7	419.9	- 76.3
74 สังขละบุรี	Sangkhla Buri			12.7					12.7		
75 เหมืองปิล็อก	Pilok	10.5	4.6	54.0	8.4				77.5	2309.8	
76 ทองผาภูมิ	Thong Pha Phum*	33.0	T	2.0		1.3			36.3	1202.3	+236.0
77 ศรีสวัสดิ์	Si Sawat										
78 ไทรโยค	Sai Yok										
79 พนมทวน	Phanom Thuan	5.5		2.7					8.2		
80 ท่าม่วง	Tha Muang			40.0					40.0	301.3	- 87.1
81 **นครปฐม**	**NAKHON PATHOM**	9.3		20.0	T				29.3	346.8	-189.7
82 บางเลน	Bang Len	5.8			5.6				11.4	265.9	-235.7
83 นครชัยศรี	Nakhon Chaisi	2.1	0.3	29.2	0.4				32.0	501.0	+ 55.8
84 **ราชบุรี**	**RATCHABURI**			41.5					41.5		
85 บ้านโป่ง	Ban Pong			7.8					7.8	410.6	- 16.6
86 โพธาราม	Photharam	T	12.9	14.7					27.6	414.4	-132.4
87 ดำเนินสะดวก	Damnoen Saduak										
88 ปากท่อ	Pak Tho		11.6	7.0	2.2				20.8	416.6	- 36.5
89 **สมุทรสงคราม**	**SAMUT SONGKHRAM**	17.7	1.1	75.8		T	33.5		128.1	605.4	+226.5
90 บางคนที	Bang Khonthi		1.1	69.2					70.3		
91 อัมพวา	Amphawa	19.3		71.8			2.8		93.9		
92 **สมุทรสาคร**	**SAMUT SAKHON**	0.9	30.3	72.2	2.7	0.1			106.2	566.5	- 9.5
93 กระทุ่มแบน	Kratum Baen	138.8							138.8		
94 **สมุทรปราการ**	**SAMUT PRAKAN**	1.8	27.0	5.3	1.8				35.9	467.4	-210.6
95 บางพลี	Bang Phli	35.9	55.3	7.3			6.2		104.7	492.0	-233.8

สถานีฝน	Station	วันที่และจำนวนน้ำฝนเป็นมิลลิเมตร Date and amount of rainfall in millimeters							ฝนรวม มม. Total rainfall mm.	ฝนรวมตั้งแต่ 1 มกราคม Accumulative rainfall since 1 January	
		กรกฎาคม July				สิงหาคม August				ปริมาณ มม. Amount mm.	สูงต่ำกว่าปกติ Above or below Normal
		30	31	1	2	3	4	5			
ภาคตะวันออก	**EASTERN PART**										
1 นครนายก	NAKHON NAYOK	32.1	12.2	2.9	10.1	11.9			69.2	1031.0	+ 35.7
2 บ้านนา	Ban Na	52.5	5.3		6.6				64.4	753.5	-279.1
3 ปากพลี	Pak Phli	18.6	75.4	4.5		6.0	14.2		118.7	930.8	- 65.2
4 องครักษ์	Ongkharak	7.3	16.3	3.6	6.3	8.6	0.3		42.4	739.2	-173.1
5 ปราจีนบุรี	PRACHIN BURI *	16.4	6.2	6.3	2.4	1.4			32.7	971.4	-162.3
6 ประจันตคาม	Prachantakham			44.2					44.2		
7 บ้านสร้าง	Ban Sang	1.5	T	10.5	32.8		5.3		50.1	736.3	-103.4
8 ศรีมหาโพธิ	Si Maha Phot	4.3	1.8	29.8	11.5	3.5	19.3		70.2	805.0	-136.6
9 กบินทร์บุรี	Kabin Buri*	2.1	2.4	29.4	6.2	39.0			79.1	841.1	+ 23.6
10 สระแก้ว	Sa Kaeo		10.2	4.5	1.7	4.5	24.0		44.9	895.6	- 55.0
11 วัฒนานคร	Watthana Nakhon	89.9	10.8	3.6	11.9		14.3		130.5	701.0	-116.4
12 อรัญประเทศ	Aranyaprathet *	25.2	6.8	2.8	T		5.5	T	40.3	586.1	-216.2
13 ฉะเชิงเทรา	CHACHOENGSAO	7.7	2.6	49.0	22.1	4.2			85.6	571.1	- 74.6
14 บ้านโพธิ์	Ban Pho	11.4		53.4		10.1			75.8	658.7	+ 25.4
15 ชลบุรี	CHON BURI *	51.7		34.2		8.3	15.4	14.4	124.0	595.6	- 59.1
16 พานทอง	Phan Thong	4.2		47.3					51.5	395.6	-140.3
17 บ้านบึง	Ban Bung	63.3		12.4			16.2		91.9	592.9	+ 7.7
18 เกาะสีชัง	Ko Sichang *		1.1	3.7		T	3.1	T	7.9	326.4	-212.0
19 ศรีราชา	Si Racha	2.9		28.9		T			31.8	374.9	-149.6
20 สัตหีบ	Sattahip *	34.9	10.0	0.5			19.7	T	65.1	620.7	- 7.4
21 ระยอง	RAYONG			14.9	2.2	0.5			17.6	686.5	- 19.7
22 บ้านค่าย	Ban Khai	2.1	6.5	25.1	1.5	1.2			36.4	859.0	+150.6
23 แกลง	Klaeng	1.0	3.5	2.6	T				7.1	1001.2	- 53.6
24 จันทบุรี	CHANTHABURI *	0.3	0.2	4.6	1.6		2.2		8.9	1379.6	-326.2
25 ท่าใหม่	Tha Mai	7.2	15.4	9.4	1.6				33.6	1333.1	
26 มะขาม	Makham										
27 ตราด	TRAT		24.4	11.6					36.0	2653.6	+606.1
28 เขาสมิง	Khao Saming										
29 แหลมงอบ	Laem Ngop	0.6	22.7	9.3	3.7				36.3	1938.2	
30 คลองใหญ่	Khlong Yai *	3.4	1.5	1.5	T	0.1	1.4		7.9	2660.3	+ 38.9
ภาคใต้	**SOUTHERN PART**										
1 เพชรบุรี	PHETCHABURI	18.4	0.1	2.7					21.2	454.9	+ 18.7
2 บ้านแหลม	Ban Laem			8.9					8.9	354.0	-121.0
3 บ้านลาด	Ban Lat	10.5		1.5					12.0	547.1	+ 97.9
4 ท่ายาง	Tha Yang	17.6							17.6	435.2	+106.4
5 ชะอำ	Cha-am			1.6					1.6	272.6	- 46.2
6 ประจวบคีรีขันธ์	PRACHUAP KHIRI KHAN *	11.3		13.7	19.0	0.7		1.4	46.1	652.3	+129.4
7 หัวหิน	Hua Hin *			1.0	1.0	T			2.0	382.6	- 8.9
8 ปราณบุรี	Pran Buri	27.7		5.4					33.1	333.8	
9 ชุมพร	CHUMPHON *		43.4	5.6	4.0	11.2	2.0	T	66.2	762.9	-155.0

สถานีฝน	Station	วันที่และจำนวนน้ำฝนเป็นมิลลิเมตร Date and amount of raisfall in millimeters							ฝนรวม มม. Total rainfall mm.	ฝนรวมตั้งแต่ 1 มกราคม Accumulative rainfall since 1 January	
		กรกฎาคม July				สิงหาคม August				ปริมาณ มม. Amount mm.	สูงต่ำกว่าปกติ Above or below Normal
		30	31	1	2	3	4	5			
10 ท่าแซะ	Tha Sae	21.7	64.1	2.6	4.4	16.0			108.8	873.3	
11 สวี	Sawi				9.7	7.8	13.6		31.1	445.3	
12 หลังสวน	Lang Suan		8.9	26.0	T				34.9	301.6	
13 **สุราษฎร์ธานี**	SURAT THANI*	36.6	8.5	9.1	22.6	16.8			93.6	745.6	+105.2
14 ไชยา	Chaiya		2.5	7.1		18.1			27.7	797.1	
15 เกาะสมุย	Ko Samui*	2.3	54.2	38.6	9.5		0.1	1.4	96.1	793.6	
16 พุนพิน	Phunphin	33.1	25.0	1.7	12.8	25.5			98.1	662.1	
17 ท่าฉาง	Tha Chang			15.7	16.3				31.9	781.9	
18 กาญจนดิษฐ์	Kanchanadit		69.5	35.6					105.1		
19 บ้านนาสาร	Ban Na San		22.4	15.5	23.9				61.8	521.7	
20 **นครศรีธรรมราช**	NAKHON SI THAMMARAT*	4.3	4.4	17.5	1.2	0.9		T	28.3	622.8	-177.8
21 สิชล	Sichon			23.4					23.4	521.8	
22 ท่าศาลา	Tha Sala				18.8				18.8	540.2	
23 ฉวาง	Chawang		8.4		10.9				19.3	756.4	
24 ทุ่งสง	Thung Song	64.6			30.7				95.3	750.7	
25 ร่อนพิบูลย์	Ron Phibun										
26 ปากพนัง	Pak Phanang			8.2	11.4				19.6	572.4	
27 **พัทลุง**	PHATTHALUNG			49.5		36.8			82.7	403.5	-407.7
28 ควนขนุน	Khuan Khanun			5.4					5.4	476.1	
29 ปากพยูน	Pak Phayun	20.0							20.0		
30 เขาชัยสน	Khao Chaison				5.4	2.0			7.4	584.7	
31 **สงขลา**	SONGKHLA*	7.6	6.8	6.7	17.3		13.0		41.4	626.5	- 27.8
32 รัตภูมิ	Rattaphum		51.1	82.8	2.8				163.7	692.1	
33 หาดใหญ่	Hat Yai	4.8	0.2	7.8	40.5				53.3	464.1	
34 สะเดา	Sadao	2.6	15.2		18.5		10.1		46.4	1050.2	
35 **ปัตตานี**	PATTANI*	4.2	0.3	39.2	T			50.4	94.1	588.4	+160.5
36 หนองจิก	Nong Chik										
37 ยะหริ่ง	Yaring		45.3						45.3	489.7	
38 มายอ	Mayo										
39 โคกโพธิ์	Khok Pho			24.2					24.2		
40 ปะนาเระ	Panare		8.8						8.8	498.0	
41 **ยะลา**	YALA			23.6					23.6	845.7	
42 ยะหา	Yaha			46.0	1.4				47.4	416.3	
43 รามัน	Raman	25.0		74.9					99.9	800.6	
44 บันนังสตา	Bannang Satar	1.6	3.4	2.7	3.5				11.2	785.8	
45 เบตง	Betong	3.5		8.2	32.3		22.7		66.7	792.6	
46 **นราธิวาส**	NARATHIWAT*	0.2	49.2	11.2				0.1	60.7	855.7	- 35.5
47 ยี่งอ	Yi-ngo			23.5					23.5	745.2	
48 ระแงะ	Rangae		28.0	9.0					37.0		
49 ตากใบ	Tak Bai	3.8	44.5						48.3	476.2	
50 สุไหงโกลก	Sungai Kolok		55.2	18.3					73.5	1166.7	

สถานีฝน	Station	วันที่และจำนวนน้ำฝนเป็นมิลลิเมตร Date and amount of rainfall in millimeters							ฝนรวม มม. Total rainfall mm.	ฝนรวมตั้งแต่ 1 มกราคม Accumulative rainfall since 1 January	
		กรกฎาคม July				สิงหาคม August				ปริมาณ มม. Amount mm.	สูงต่ำกว่าปกติ Above or below Normal
		30	31	1	2	3	4	5			
51 ระนอง	RANONG*			51.7		21.8	0.1	9.2	82.8	2494.9	+170.2
52 กระบุรี	Kra Buri	14.2	3.9	41.3	2.1	20.4			81.9	1160.1	
53 พังงา	PHANGNGA										
54 ตะกั่วป่า	Takua Pa	3.2	16.8	0.3	3.3	10.1			33.7	2716.1	
55 กะปง	Kapong	5.9	51.2	2.4	21.4	47.1			128.0	2276.9	
56 ท้ายเหมือง	Thai Muang	27.5	49.5	5.1	5.8				87.9	2140.1	
57 ตะกั่วทุ่ง	Takua Thung	8.7		3.5	19.5				31.7	1903.9	
58 ทับปุด	Thap Put										
59 ภูเก็ต	PHUKET*	23.1	23.4	5.4	3.0				54.9	1315.6	+174.4
60 สนามบินภูเก็ต	Phuker Airport*	22.8	88.6	17.8	5.0				134.2	1566.0	+233.0
61 กระบี่	KRABI	11.9	15.2	17.6	3.8				48.5	1084.2	
62 อ่าวลึก	Ao Luk	14.8	31.2	20.1	4.0	6.8			76.9	1188.7	
63 คลองท่อม	Khlong Tom		19.6	1.6	1.4	0.4			23.0	1026.6	
64 ตรัง	TRANG										
65 สนามบินตรัง	Trang Airport*	35.4	25.0	4.1	1.5	37.9		T	103.9	1515.2	+322.3
66 สิเกา	Sikao	T	8.3	4.7	18.5	5.0			36.5	1390.9	
67 ย่านตาขาว	Yan Ta Khao					78.1			78.1	1373.2	
68 ปะเหลียน	Palian	8.4	27.2	9.5	2.2	6.2			53.5	1163.9	
69 สตูล	SATUN		80.7		3.1				83.8	537.1	
70 ทุ่งหว้า	Thung Wa		53.0		30.5				83.5	1159.2	

อุณหภูมิสูงสุดและต่ำสุดประจำวันที่ ๓๐ กรกฎาคม – ๕ สิงหาคม ๒๕๑๖

Daily Max. and Min. Temperature 30 July - 5 August 1973

สถานี	Station	อุณหภูมิสูงสุดและต่ำสุดเป็นองศา ซ. Max. and Min. Temperature in degree C.							เฉลี่ยสูงสุด ต่ำสุด Average Max. Min.	เฉลี่ยในสัปดาห์ Weekly Mean	ค่าปกติประจำเดือน Monthly Normal
		30	31	1	2	3	4	5			
ภาคเหนือ	**NORTHERN PART**										
1 เชียงราย	CHIANG RAI	31.0 / 21.7	29.8 / 22.1	30.4 / 21.6	31.2 / 22.5	30.3 / 23.0	29.0 / 22.0	28.8 / 22.0	26.0 / 22.1	24.1	26.6
2 แม่ฮ่องสอน	MAE HONG SON	32.6 / 23.5	34.2 / 22.5	32.5 / 23.6	32.2 / 22.5	32.0 / 23.8	32.3 / 22.8	33.0 / 23.0	32.7 / 23.1	27.9	27.0
3 เชียงใหม่	CHIANG MAI	30.0 / 23.4	30.8 / 22.0	32.6 / 23.6	31.3 / 23.4	32.6 / 24.2	29.5 / 22.1	29.9 / 23.0	31.0 / 23.1	27.1	27.0
4 น่าน	NAN	31.4 / 24.5	32.7 / 24.5	32.2 / 24.8	33.0 / 22.6	31.2 / 24.0	28.4 / 23.2	29.8 / 23.4	31.2 / 23.8	27.5	27.6
5 ท่าวังผา	Tha Wang Pha	31.2 / 24.3	32.4 / 24.0	32.0 / 23.6	33.4 / 22.7	30.8 / 23.7	29.6 / 21.8	27.4 / 22.8	31.0 / 23.3	27.2	..
6 ลำปาง	LAMPANG	32.8 / 23.6	32.6 / 23.0	32.2 / 23.9	32.1 / 23.0	32.6 / 24.2	31.8 / 23.0	32.0 / 22.8	32.3 / 23.4	27.9	27.6
7 แม่สะเรียง	Mae Sariang	31.3 / 22.8	33.0 / 23.0	32.7 / 23.5	30.2 / 22.8	33.5 / 23.0	32.5 / 23.0	30.2 / 21.6	31.9 / 22.8	27.4	26.7
8 แพร่	PHRAE	33.3 / 24.0	31.2 / 23.0	32.6 / 25.2	32.8 / 23.5	32.6 / 23.3	30.8 / 23.8	30.2 / 22.5	31.9 / 23.6	27.8	27.4
9 อุตรดิตถ์	UTTARADIT	33.4 / 23.6	33.6 / 23.0	34.2 / 25.0	33.9 / 22.8	32.8 / 23.8	32.0 / 24.2	32.0 / 22.0	33.1 / 23.5	28.3	28.2
10 สนามบินอุตรดิตถ์	Uttaradit Airport	32.2 / 24.2	33.2 / 23.6	32.8 / 25.2	33.5 / 23.6	31.6 / 24.0	.. / 24.1	.. / ..	32.7 / 24.1	28.4	..
11 ตาก	TAK	34.4 / 26.5	33.2 / 24.3	32.6 / 23.5	30.3 / 22.9	32.0 / 24.3	32.4 / 23.5	30.0 / 23.5	32.1 / 24.1	28.1	28.3
12 พิษณุโลก	PHITSANULOK	34.8 / 24.5	32.9 / 23.5	33.9 / 25.5	33.0 / 24.6	31.2 / 25.8	33.0 / 25.0	32.2 / 24.3	33.0 / 24.7	28.9	28.4
13 แม่สอด	Mae Sot	30.3 / 24.5	31.3 / 23.0	30.8 / 24.1	32.1 / 24.0	32.6 / 23.6	31.5 / 23.4	28.7 / 23.1	31.0 / 23.7	27.4	26.2
14 เพชรบูรณ์	PHETCHABUN	32.5 / 23.8	33.0 / 23.2	32.9 / 24.7	32.7 / 25.0	32.7 / 24.4	32.3 / 24.5	31.6 / 23.1	32.5 / 24.1	28.3	27.3
15 หล่มสัก	Lom Sak	34.0 / 24.0	32.0 / 22.8	31.2 / 24.0	34.5 / 24.4	33.6 / 24.7	31.4 / 24.5	.. / 22.8	32.8 / 23.9	28.4	..
16 วิเชียรบุรี	Wichian Buri	34.2 / 24.3	34.0 / 23.2	33.0 / 22.7	33.9 / 24.1	33.8 / 25.7	33.2 / 24.0	32.0 / 23.5	33.4 / 23.9	28.7	..
ภาคตะวันออกเฉียงเหนือ	**NORTHEASTERN PART**										
1 หนองคาย	NONG KHAI	32.9 / 23.9	32.8 / 25.0	30.9 / 25.6	31.4 / 24.3	32.0 / 25.2	31.5 / 24.1	31.1 / 23.5	31.8 / 24.5	28.2	27.8
2 เลย	LOEI	33.0 / 23.9	32.4 / 23.3	27.3 / 23.9	31.7 / 22.2	32.0 / 23.7	31.8 / 23.0	30.4 / 22.9	31.2 / 23.3	27.3	27.3
3 อุดรธานี	UDON THANI	31.7 / 25.0	33.0 / 25.4	30.0 / 23.0	31.2 / 24.2	32.0 / 25.5	31.8 / 24.4	29.7 / 23.9	31.3 / 24.5	27.9	27.9
4 สกลนคร	SAKON NAKHON	31.7 / 23.8	31.7 / 24.0	32.2 / 23.2	32.3 / 24.7	31.8 / 24.6	30.8 / 24.8	30.8 / 22.9	31.6 / 24.0	27.8	27.6
5 นครพนม	NAKHON PHANOM	33.0 / 24.4	31.8 / 22.8	32.5 / 23.4	31.0 / 23.3	33.0 / 24.8	29.6 / 25.1	32.4 / 23.0	31.9 / 23.8	27.9	27.0
6 มุกดาหาร	Mukdahan	33.0 / 24.2	33.1 / 25.1	31.3 / 22.2	31.7 / 22.7	32.8 / 24.9	31.0 / 24.0	30.7 / 24.2	31.9 / 23.9	27.9	27.7
7 ขอนแก่น	KHON KAEN	33.0 / 23.4	32.7 / 23.7	30.0 / 22.9	32.0 / 23.0	33.2 / 25.0	30.6 / 21.7	32.0 / 21.5	31.9 / 23.0	27.5	28.1
8 โกสุมพิสัย	Kosum Phisai	34.1 / 24.0	33.2 / 24.4	29.9 / 22.0	32.9 / 23.8	34.2 / 25.5	29.4 / 22.2	.. / 22.2	32.3 / 23.4	27.9	..
9 ร้อยเอ็ด	ROI ET	32.8 / 22.8	32.4 / 25.2	29.8 / 21.4	31.6 / 24.8	33.2 / 24.7	28.8 / 24.5	31.2 / 24.2	31.4 / 23.9	27.7	28.0
10 ชัยภูมิ	CHAIYAPHUM	34.6 / 24.4	33.4 / 23.5	29.5 / 24.3	32.1 / 21.6	33.4 / 24.6	30.2 / 23.4	32.0 / 22.5	32.2 / 23.5	27.9	27.4
11 อุบลราชธานี	UBON RATCHATHANI	32.6 / 24.6	33.0 / 25.5	32.0 / 22.4	32.5 / 24.9	32.7 / 25.6	30.3 / 25.1	31.3 / 25.0	32.0 / 24.7	28.4	27.8
12 สุรินทร์	SURIN	33.5 / 24.1	32.9 / 24.1	33.2 / 24.6	32.6 / 24.5	34.0 / 24.9	29.5 / 24.9	32.4 / 24.1	32.6 / 24.4	28.5	27.8
13 ท่าตูม	Tha Tum	34.4 / 23.0	33.4 / 24.4	31.9 / 24.7	34.2 / 24.5	34.3 / 24.7	30.5 / 22.5	32.8 / 24.3	33.1 / 24.0	28.6	..
14 นางรอง	Nang Rong	34.2 / 24.8	33.3 / 24.2	31.0 / 24.4	32.6 / 23.6	33.3 / 24.2	26.7 / 24.4	.. / 23.4	31.9 / 24.1	28.0	..

สถานี	Station	อุณหภูมิสูงสุดและต่ำสุดเป็นองศา ซ. Max. and Min. Temperature in degree C.							เฉลี่ยสูงสุด ต่ำสุด Average Max. Min.	เฉลี่ยในสัปดาห์ Weekly Mean	ค่าปกติประจำเดือน Monthly Normal
		30	31	1	2	3	4	5			
15 นครราชสีมา	NAKHON RATCHASIMA	35.1 23.9	33.6 23.5	31.7 24.4	33.2 23.2	34.4 24.0	31.0 23.5	33.2 22.4	33.2 23.6	28.4	28.1
16 โชคชัย	Chok Chai	34.5 24.4	33.7 23.5	32.5 24.8	33.0 23.5	33.5 23.5	28.7 23.4	22.6	32.7 23.7	28.2	..
ภาคกลาง	**CENTRAL PART**										
1 นครสวรรค์	NAKHON SAWAN	34.9 23.0	33.7 24.0	31.9 25.6	33.2 25.1	33.1 25.8	32.9 25.4	31.5 24.1	33.0 24.7	28.9	28.7
2 ลพบุรี	LOP BURI	35.3 24.6	32.5 24.2	32.3 25.4	33.0 24.5	32.6 25.4	31.0 26.0	30.6 24.4	32.5 24.9	28.7	28.1
3 สุพรรณบุรี	SUPHAN BURI	35.0 25.0	32.1 24.0	33.0 26.0	31.2 25.3	32.1 25.8	32.9 25.4	32.6 24.6	32.7 25.2	29.0	28.7
4 กาญจนบุรี	KANCHANABURI	35.1 23.6	34.0 24.2	34.5 24.4	32.0 23.3	34.2 24.5	34.4 23.4	34.0 24.0	34.0 23.9	29.0	28.4
5 ทองผาภูมิ	Thong Pha Phum	32.3 23.9	33.6 23.5	31.8 23.0	32.2 23.8	33.3 23.9	33.0 22.8	32.1 23.8	32.6 23.5	28.1	..
6 สนามบินดอนเมือง	Dong Muang Airport	34.2 25.2	33.2 23.8	31.5 24.6	31.5 25.4	32.2 26.4	31.0 23.3	32.3 24.8	32.3 25.2	28.8	28.7
7 พระนคร	PHRA NAKHON	33.0 25.0	32.8 24.6	32.3 24.7	32.3 25.0	33.0 25.8	31.3 25.8	33.6 25.0	32.6 25.1	28.9	28.4
8 ศูนย์วิจัย ฯ บางนา	Bang Na	33.9 24.7	32.5 24.6	32.5 24.0	32.3 24.8	32.8 24.0	31.3 25.9	24.8	32.6 24.7	28.7	..
ภาคตะวันออก	**EASTERN PART**										
1 ปราจีนบุรี	PRACHIN BURI	33.4 24.6	32.0 23.5	30.9 24.0	33.5 24.4	33.2 25.5	30.5 25.0	32.5 24.5	32.3 24.5	28.4	28.1
2 กบินทร์บุรี	Kabin Buri	33.0 24.1	32.7 24.2	31.9 24.2	32.0 24.5	33.1 24.2	28.8 24.5	23.6	31.9 24.2	28.1	..
3 อรัญประเทศ	Aranyaprathet	34.2 24.5	31.2 24.0	33.0 25.1	33.6 24.8	33.3 24.8	26.8 25.2	33.3 23.8	32.2 24.6	28.4	27.9
4 ชลบุรี	CHON BURI	35.0 24.6	33.3 22.8	32.8 25.2	32.0 24.4	32.4 25.6	31.5 24.9	33.0 24.2	32.8 24.5	28.7	28.2
5 เกาะสีชัง	Ko Si Chang	31.8 25.0	31.3 25.3	31.6 23.6	31.6 25.0	31.8 26.1	30.3 23.2	32.1 24.4	31.5 24.6	28.1	28.6
6 สัตหีบ	Sattahip	31.7 25.0	32.5 24.0	30.1 23.8	30.5 25.7	31.2 25.3	31.2 24.6	31.9 23.3	31.3 24.5	27.9	29.2
7 ระยอง	RAYONG	32.6 25.1	32.3 24.6	30.8 25.3	32.4 26.5	32.4 26.6	32.8 25.0	24.9	32.2 25.4	28.8	..
8 จันทบุรี	CHANTHABURI	32.1 24.7	32.4 24.0	31.1 24.6	31.1 23.9	32.6 24.2	30.1 24.4	32.0 24.1	31.6 24.3	28.0	27.3
9 คลองใหญ่	Khlong Yai	30.9 24.4	30.3 23.8	29.5 23.1	31.6 24.3	31.7 22.4	30.8 23.2	23.2	30.8 23.5	27.2	26.7
ภาคใต้	**SOUTHERN PART**										
1 หัวหิน	Hua Hin	32.5 24.3	32.0 24.7	31.5 25.0	31.3 24.3	32.0 24.6	32.9 24.2	32.5 23.8	32.1 24.4	28.3	28.4
2 ประจวบคีรีขันธ์	PRACHUAP KHIRI KHAN	33.4 24.8	31.3 23.7	29.0 24.6	29.5 24.0	30.5 23.4	30.6 23.8	31.0 23.5	30.8 24.0	27.4	27.9
3 ชุมพร	CHUMPHON	32.6 23.8	31.7 24.0	29.4 23.8	30.0 24.0	32.2 23.9	31.7 22.5	32.3 23.1	31.4 23.6	27.5	27.2
4 สุราษฎร์ธานี	SURAT THANI	32.3 23.3	31.5 23.0	30.5 23.4	30.3 24.1	31.4 22.8	32.5 23.3	31.3 24.2	31.4 23.4	27.4	27.8
5 เกาะสมุย	Ko Samui	32.1 26.4	31.5 25.6	29.0 23.4	30.0 23.5	30.4 23.9	31.5 25.4	31.5 25.4	30.8 24.8	27.8	..
6 นครศรีธรรมราช	NAKHON SI THAMMARAT	32.3 23.3	31.3 23.3	31.8 23.2	29.6 23.8	31.6 23.8	32.1 22.8	31.5 23.6	31.4 23.4	27.4	27.9
7 สงขลา	SONGKHLA	33.2 23.5	31.6 24.2	32.0 23.9	32.5 24.0	32.5 23.3	33.0 24.0	33.0 23.6	32.6 23.8	28.2	28.3
8 ปัตตานี	PATTANI	32.5 22.9	33.0 23.0	33.0 23.6	32.7 23.1	32.8 22.8	32.8 23.5	31.3 22.6	32.6 22.9	27.8	27.8
9 นราธิวาส	NARATHIWAT	32.0 22.6	32.4 23.0	30.8 23.4	31.7 23.0	32.5 23.1	31.6 24.0	32.2 23.4	31.9 23.2	27.6	27.3
10 ระนอง	RANONG	31.9 24.1	30.9 23.0	30.2 23.3	30.8 23.3	32.5 22.5	31.8 22.4	32.0 23.8	31.4 23.2	27.3	26.4
11 ภูเก็ต	PHUKET	31.8 24.5	31.7 23.5	29.6 24.4	30.7 22.7	31.9 24.4	32.5 23.8	30.3 24.0	31.2 23.9	27.6	27.5
12 สนามบินภูเก็ต	Phuket Airport	31.0 25.2	26.5 22.9	30.0 24.1	29.0 23.7	30.5 24.6	30.6 23.9	30.0 24.1	29.7 24.1	26.9	27.2
13 สนามบินตรัง	Trang Airport	30.9 23.6	29.1 23.4	31.7 23.3	31.2 23.8	33.3 23.4	33.6 22.8	33.0 22.9	31.8 23.3	27.6	27.2

แก้ไขเพิ่มเติมรายงานจำนวนน้ำฝนเนื่องจากได้รับรายงานภายหลัง สำหรับรายงานอากาศประจำสัปดาห์ ฉบับที่ ๓๑/๒๕๑๖

Corrections for late rainfall data reports in weekly weather report No. 31/1973

สถานีฝน	Station	วันที่และจำนวนน้ำฝนเป็นมิลลิเมตร Date and amount of rainfall in millimeters							ฝนรวม มม. Total rainfall mm.	ฝนรวมตั้งแต่ 1 มกราคม Accumulative rainfall since 1 January	
		กรกฎาคม July								ปริมาณ มม. Amount mm.	สูงต่ำกว่าปกติ Above or below Normal
		23	24	25	26	27	28	29			
ภาคเหนือ	NORTHERN PART										
3 เชียงแสน	Chiang Saen							3.7	75.5	939.4	+177.3
4 เชียงของ	Chiang Khong							11.9	107.7	968.3	+210.9
5 แม่จัน	Mae Chan							18.4	86.6	736.1	-473.6
6 แม่สรวย	Mae Suai							56.2	90.4	820.0	+203.0
7 เทิง	Thoeng							39.0	146.9	994.8	+188.1
8 เชียงคำ	Chiang Kham							50.9	163.2	1086.1	+300.6
9 เวียงป่าเป้า	Wiang Pa Pao							5.1	76.6		
10 พาน	Phan							56.2	82.6	704.7	+185.4
11 แม่ใจ	Mae Chai							18.5	121.4	640.0	+ 1.7
13 จุน	Chun					2.7	55.6	63.4	157.5	760.0	- 6.1
16 ขุนยวม	Khun Yuam						58.5	45.3	103.8		
17 แม่ลาน้อย	Mae La Noi							50.8	82.9		
25 สันทราย	San Sai							0.7	24.9	485.3	- 51.2
26 ดอยสะเก็ด	Doi Saket							1.3	36.8	519.5	+ 16.0
28 หางดง	Hang Dong							16.0	52.6	474.4	+ 2.6
29 สารภี	Saraphi							30.3	40.8	306.5	
32 ฮอด	Hot							1.0	4.1	393.8	- 81.6
33 ลำพูน	LAMPHUN							15.4	15.4	529.9	+115.4
34 ป่าซาง	Pa Sang							20.4	20.4	505.5	+ 87.4
35 ลี้	Li							29.6	60.9	592.4	+ 40.5
39 เกาะคา	Ko Kha							1.7	38.0	516.8	+ 10.1
40 สบปราบ	Sop Prap							3.6	20.3	488.5	- 22.5
46 เด่นชัย	Den Chai							17.0	37.8	707.9	+ 70.4
48 ทุ่งช้าง	Thung Chang							3.9	197.9	648.0	-218.4
56 น้ำปาด	Nam Pat							0.5	87.3	686.5	+ 86.6
66 ทุ่งเสลี่ยม	Thung Saliam							22.0	29.0	623.9	+138.7
74 บางกระทุ่ม	Bang Kratum							8.0	59.1	878.5	+201.3
79 พิจิตร	PHICHIT							1.7	31.9	645.2	- 32.2
ภาคตะวันออกเฉียงเหนือ	NORTHEASTERN PART										
7 ศรีเชียงใหม่	Si Chiang Mai							28.6	75.9	842.5	-179.9
8 ท่าบ่อ	Tha Bo							16.7	41.2	536.6	-314.2
10 บึงกาฬ	Bung Kan							0.5	117.6	1383.0	- 68.4
19 สว่างแดนดิน	Sawang Daen Din							51.8	62.7	694.7	-211.4
20 พรรณานิคม	Phanna Nikhom							9.3	124.1	803.8	- 70.9

	สถานีฝน	Station	วันที่และจำนวนน้ำฝนเป็นมิลลิเมตร Date and amount of rainfall in millimeters							ฝนรวม มม. Total rainfall mm.	ฝนรวมตั้งแต่ 1 มกราคม Accumulative rainfall since 1 January	
			กรกฎาคม July								ปริมาณ มม. Amount mm.	สูงต่ำกว่าปกติ Above or below Normal
			23	24	25	26	27	28	29			
22	บ้านแพง	Ban Phaeng							11.2	25.5	1447.9	- 66.5
23	ท่าอุเทน	Tha Uthen							1.8	82.4	1361.5	+166.4
24	นาแก	Na Kae					3.3	4.1	7.2	19.0	786.5	- 65.2
25	ธาตุพนม	That Phanom							0.9	21.0	724.2	-214.6
27	กาฬสินธุ์	KALASIN							1.6	18.3	694.0	- 45.2
28	ยางตลาด	Yang Talat							18.3	24.0	551.6	-126.8
29	สหัสขันธ์	Sahatsakhan							29.8	32.3	660.4	- 92.8
30	กุฉินารายณ์	Kuchinarai							46.5	222.1	1022.1	+224.6
31	กมลาไสย	Kamalasai							1.9	37.8	655.8	- 51.0
33	โพนทอง	Phon Thong							68.5	173.8	814.8	+ 17.2
34	ธวัชบุรี	Thawatchaburi							10.5	15.5	334.5	-430.3
35	อาจสามารถ	At Samat							24.2	24.7		
36	เสลภูมิ	Salaphum							20.3	37.2		
38	เกษตรวิสัย	Kaset Wisai							34.5	51.7	529.2	-150.2
40	มหาสารคาม	MAHA SARAKHAM							5.2	6.6	550.1	-206.5
43	โกสุมพิสัย	Kosum Phisai*							14.0	14.2	539.2	-184.4
48	น้ำพอง	Nam Phong							52.5	52.5		
49	ภูเวียง	Phu Wiang							22.3	44.2	561.6	-96.1
50	ชุมแพ	Chum Phae							2.8	10.0	489.1	- 62.2
52	ชนบท	Chonnabot							7.5	15.8	370.8	-228.0
53	บ้านไผ่	Ban Phai							23.5	30.2	354.2	-301.4
55	หนองสองห้อง	Nong Song Hong							3.8	14.8	322.6	-372.3
58	ภูเขียว	Phu Khieo							7.6	48.0	492.6	- 13.6
64	คง	Khong						43.4	19.3	66.3	535.9	+ 52.3
69	สีคิ้ว	Sikhiu							15.1	56.6	320.4	-191.9
70	สูงเนิน	Sung Noen							11.4	56.8	564.9	+ 43.1
71	ปักธงชัย	Pak Thong Chai							6.3	70.3	577.6	+ 69.8
72	โชคชัย	Chok Chai*							0.6	59.1	498.2	+ 11.5
76	สตึก	Satuk							3.2	7.7	377.4	-301.0
78	นางรอง	Nang Rong*							0.3	21.9	482.6	-102.2
83	ปราสาท	Prasat							16.2	16.2		
84	สังขะ	Sangkha							17.0	27.0	287.0	-317.3
92	เขมราฐ	Khemarat							0.8	2.3	572.2	-210.2
96	มหาชนะชัย	Maha Chana Chai							1.5	52.6	588.3	-173.8
98	โขงเจียม	Khong Chiam							64.9	78.2	712.9	-268.0
99	เดชอุดม	Det Udom							44.2	46.2	729.9	-100.3
100	บุณฑริก	Buntharik							26.4	26.4		

	สถานีฝน	Station	วันที่และจำนวนน้ำฝนเป็นมิลลิเมตร Date and amount of rainfall in millimeters							ฝนรวม มม. Total rainfall mm.	ฝนรวมตั้งแต่ 1 มกราคม Accumulative rainfall since 1 January	
			กรกฎาคม July								ปริมาณ มม. Amount mm.	สูงหรือต่ำกว่าปกติ Above or below Normal
			23	24	25	26	27	28	29			
	ภาคกลาง	CENTRAL PART										
2	บุรพพิสัย	Banphot Phisai							2.3	2.3	373.0	- 78.6
6	ทาตะโก	Tha Tako							14.2	60.1	544.5	+ 23.1
7	พยุหคีรี	Phayuha Khiri							16.6	27.7	289.0	-174.7
9	อุทัยธานี	UTHAI THANI					24.5		48.0	89.0	437.0	-125.6
12	ทัพทัน	Thap Than							2.1	2.1		
14	หนองขาหย่าง	Nong Khayang							2.3	7.5	300.9	-216.9
15	ชัยนาท	CHAI NAT							0.8	35.3	366.5	- 71.0
16	มโนรมย์	Manorom							17.6	17.6		
17	วัดสิงห์	Wat Sing							3.8	35.0	231.7	-306.2
18	หันคา	Hankha							3.4	23.7		
19	สิงห์บุรี	SING BURI							29.2	34.4	299.5	-186.2
20	อินทร์บุรี	In Buri							72.8	72.8		
21	บางระจัน	Bang Rachan							40.4	43.9	405.5	-143.0
24	บ้านหมี่	Ban Mi							16.3	16.3		
28	โคกสำโรง	Khok Samrong							45.5	45.5		
29	ท่าวุ้ง	Tha Wung							1.1	8.8	384.0	-286.2
31	เดิมบางนางบวช	Doembang Nangbuat							2.3	39.1	300.8	-167.1
48	หนองแค	Nong Khae							28.5	70.8	701.3	- 30.5
51	ผักไห่	Phak Hai							0.5	75.8	562.9	- 73.2
52	บางบาล	Bang Ban							70.3	107.6	532.1	-138.8
53	เสนา	Sena							14.0	22.1	335.1	-287.9
57	หนองเสือ	Nong Sua						61.0	68.9	129.9		
58	ธัญบุรี	Thanyaburi							0.3	4.4	499.9	-177.8
60	ลำลูกกา	Lam Luk Ka						4.1	9.9	28.9		
61	นนทบุรี	NONTHABURI							88.9	88.9		
62	บางบัวทอง	Bang Bua Thong							8.5	8.5		
70	มีนบุรี	Min Buri							25.9	38.9	488.5	-127.4
71	ลาดกระบัง	Lat Krabang							18.3	18.3		
79	พนมทวน	Phanom Thuan							0.3	0.3		
82	บางเลน	Bang Len							3.4	3.4		
83	นครชัยศรี	Nakhon Chaisi						57.5	1.2	58.7		
88	ปากท่อ	Pak Tho							15.3	37.6	327.8	- 34.4
92	สมุทรสาคร	SAMUT SAKHON							1.0	1.0	470.3	- 86.8
94	สมุทรปราการ	SAMUT PRAKAN							4.8	4.8	431.5	-204.9
95	บางพลี	Bang Phli							8.6	26.0	387.3	-275.8

	สถานีฝน	Station	วันที่และจำนวนน้ำฝนเป็นมิลลิเมตร Date and amount of rainfall in millimeters							ฝนรวม มม. Total rainfall mm.	ฝนรวมตั้งแต่ 1 มกราคม Accumulative rainfall since 1 January	
			กรกฎาคม July								ปริมาณ มม. Amount mm.	สูงต่ำกว่าปกติ Above or below Normal
			23.	24	25	26	27	28	29			
	ภาคตะวันออก	EASTERN PART										
7	บ้านสร้าง	Ban Sang							6.3	20.3	686.2	- 82.8
11	วัฒนานคร	Watthana Nakhon							7.9	48.7	570.5	-189.0
13	ฉะเชิงเทรา	CHACHOENGSAO							4.0	29.3	485.5	-107.5
14	บ้านโพธิ์	Ban Pho							4.2	4.2		
17	บ้านบึง	Ban Bung							12.1	42.8	501.0	- 62.6
21	ระยอง	RAYONG							2.5	6.3	660.1	- 21.8
22	บ้านค่าย	Ban Khai							5.1	5.6	822.6	+149.9
27	ตราด	TRAT							38.6	80.4	2617.6	+670.2
29	แหลมงอบ	Laem Ngop							3.5	35.5	1883.5	
	ภาคใต้	SOUTHERN PART										
10	ท่าแซะ	Tha Sae							19.0	30.5	764.5	
11	สวี	Sawi							13.7	13.7		
14	ไชยา	Chaiya							31.7	68.8	769.4	
16	พุนพิน	Phunphin							4.9	42.0	564.0	
17	ท่าฉาง	Tha Chang							43.8	123.8	750.0	
30	เขาชัยสน	Khao Chaison							16.9	58.8	577.3	
42	ยะหา	Yaha							0.9	46.6	368.9	
43	รามัน	Raman							11.5	11.5		
44	บันนังสตาร์	Bannang Satar							8.4	116.8	774.6	
47	ยี่งอ	Yi-ngo							23.7	62.4	721.7	
50	สุไหงโกลก	Sugnai Kolok							0.5	51.9	1093.2	
51	ระนอง	RANONG*							1.4	81.8	2391.2	+260.1
54	ตะกั่วป่า	Takua Pa							1.7	236.3	2682.4	
55	กะปง	Kapong					14.6		5.4	168.6	2148.9	
56	ท่าน้ำเหมือง	Thai Muang							4.9	340.8	2052.2	
57	ตะกั่วทุ่ง	Takua Thung							43.5	117.9	1872.2	
62	อ่าวลึก	Ao Luk							22.5	60.4	1111.8	
63	คลองทอม	Khlong Tom							1.8	42.5	1003.6	
66	สิเกา	Sikao							5.5	74.4	1354.4	
68	ปะเหลียน	Palian							29.7	120.5	1110.4	
69	สตูล	SATUN						38.6		77.6	453.3	
70	ทุ่งหว้า	Thung Wa							43.0	170.0	1075.7	

กรมอุตุนิยมวิทยา กระทรวงคมนาคม

รายงานอากาศประจำสัปดาห์ ระหว่างวันที่ ๖ – ๑๒ สิงหาคม ๒๕๑๖

และ

การคาดหมายลักษณะอากาศ ระหว่างวันที่ ๑๓ – ๑๙ สิงหาคม ๒๕๑๖

ฉบับที่ ๓๒/๒๕๑๖

นาวาเอก ดร. เจริญ เจริญรัชต์ภาคย์

อธิบดีกรมอุตุนิยมวิทยา

METEOROLOGICAL DEPARTMENT

MINISTRY OF COMMUNICATIONS

BANGKOK, THAILAND

WEEKLY WEATHER REPORT

DURING THE PERIOD 6 – 12 AUGUST 1973

AND

WEATHER OUTLOOK

DURING 13 – 19 AUGUST 1973

No. 32/1973

Charoen Charoen-rajapark

Captain R.T.N.

Director – General

ATMOSPHERIC SCIENCES LIBRARY
AUG 3 1973
N.O.A.A.
U. S. Dept. of Commerce

หมายเหตุ

๑. สถานีของกรมอุตุนิยมวิทยา (ที่มีเครื่องหมาย *) ทำการตรวจวัดจำนวนฝนตกเวลา ๐๗.๐๐ น.ทุก ๆ วัน โดยเจ้าหน้าที่ของกรมอุตุนิยมวิทยา ดังนั้น จำนวนฝนรายวันในรายงานเล่มนี้ หมายถึงปริมาณฝนรวมในช่วงเวลา ๒๔ ชม. ตั้งแต่เวลา ๐๗.๐๐ น.ของวันที่แจ้งไว้ในรายงานจนถึงเวลา ๐๗.๐๐ น.ของวันรุ่งขึ้น

๒. สถานีฝน (ที่ไม่มีเครื่องหมาย *) ตามอำเภอหรือจังหวัด ทำการตรวจวัดจำนวนฝนตกเวลา ๐๙.๐๐ น. ทุก ๆ วัน โดยเจ้าหน้าที่ที่อยู่ในอำเภอหรือจังหวัดที่ได้รับการแต่งตั้งจากกรมอุตุนิยมวิทยา ดังนั้น จำนวนฝนรายวัน หมายถึงปริมาณฝนรวมในช่วงเวลา ๒๔ ชม. ตั้งแต่เวลา ๐๙.๐๐ น.ของวันที่แจ้งไว้ในรายงานจนถึงเวลา ๐๙.๐๐ น.ของวันรุ่งขึ้น

๓. ข้อมูลฝนและอุณหภูมิ ที่พิมพ์ในรายงานประจำสัปดาห์เล่มนี้ เป็นผลการตรวจวัดฝนที่เจ้าหน้าที่ผู้ทำการตรวจรายงานส่งมายังกรมอุตุนิยมวิทยาทุก ๆ วัน ภายหลังการตรวจดังนี้.–

- สถานีของกรมอุตุนิยมวิทยา ส่งรายงานทางวิทยุสื่อสารและโทรเลข
- สถานีฝนตามอำเภอหรือจังหวัด ส่งรายงานทางโทรเลข

รายงานดังกล่าวนี้จะส่งมาถึงกรมอุตุนิยมวิทยาตั้งแต่เวลาประมาณ ๐๗.๐๐ น. จนถึงเวลา ๑๙.๐๐ น. ทุก ๆ วัน

๔. ข้อมูลต่าง ๆ เหล่านี้ได้ดำเนินการจัดพิมพ์จากรายงานที่ได้รับทางวิทยุสื่อสารและโทรเลข โดยยังไม่ได้ทำการตรวจสอบ เพื่อสนองความต้องการแก่ผู้ใช้อย่างรีบด่วน ดังนั้น ผู้ใช้จึงควรพิจารณาข้อมูลก่อนที่จะนำไปใช้ หากมีข้อสงสัยประการใด โปรดติดต่อสอบถามเจ้าหน้าที่แผนกสถิติฝน กองอุตุนิยมวิทยาอุทก

๕. สัญลักษณ์ต่าง ๆ มีความหมายดังต่อไปนี้.–

ช่องว่าง	แสดงว่า	ไม่มีฝนหรือยังไม่ได้รับรายงานประจำวัน
T	"	ฝนตกเล็กน้อยวัดได้ไม่ถึง ๐.๑ มม.
*	"	เป็นสถานีของกรมอุตุนิยมวิทยา

กองอุตุนิยมวิทยาอุทก กรมอุตุนิยมวิทยา
บางกะปิ กรุงเทพมหานคร

โทร. ๙๑๖๐๕๓, ๙๑๐๑๗๔

การคาดหมายลักษณะอากาศใน ๗ วันข้างหน้า
ตั้งแต่วันที่ ๑๓ – ๑๙ สิงหาคม ๒๕๑๖

ลักษณะทั่วไป

ร่องความกดอากาศต่ำจะพาดผ่านตอนใต้สุดของประเทศจีน ตลอดสัปดาห์นี้

ภาคเหนือ ภาคตะวันออกเฉียงเหนือ ภาคกลาง ภาคตะวันออก	ตลอดสัปดาห์จะมีฝนหรือฝนฟ้าคะนองกระจาย เว้นแต่ในภาคเหนือและภาคตะวันออกเฉียงเหนือจะมีปริมาณมากขึ้นในตอนต้นสัปดาห์
อ่าวไทย ฝั่งตะวันออก	ตลอดสัปดาห์จะมีฝนเกือบทั่วไป โดยมีฝนฟ้าคะนองเป็นแห่ง ๆ
อ่าวไทย ฝั่งตะวันตก	ตลอดสัปดาห์จะมีฝนหรือฝนฟ้าคะนองเป็นแห่ง ๆ
ภาคใต้ ฝั่งตะวันตก	ตลอดสัปดาห์จะมีฝนหรือฝนฟ้าคะนองเกือบทั่วไป
กรุงเทพมหานคร	ตลอดสัปดาห์จะมีฝนหรือฝนฟ้าคะนองกระจาย

กรมอุตุนิยมวิทยา
๑๓ ส.ค.๑๖

Weather outlook for the period 13 - 19 August 1973

General Situation

The low pressure trough will lie, in general, across the Southernmost China during this week.

Northern Part: Northeastern Part: Central Part: Eastern Part:	Throughout the week, scattered rainshowers or thundershowers except for substantial falls during the beginning period in the Northern and Northeastern parts.
Gulf of Thailand, East Coast:	Almost widespread rainshowers with isolated thundershowers throughout the week.
Gulf of Thailand, West Coast:	Throughout the week, isolated showers or thundershowers.
Southern Thailand, West Coast:	Throughout the week, almost widespread rainshowers or thundershowers.
Bangkok Metropolis:	Throughout the week, scattered rainshowers or thundershowers.

Meteorological Department
13 August 1973

สรุปลักษณะอากาศทั่วไปในรอบสัปดาห์
ตั้งแต่วันที่ ๖ – ๑๒ สิงหาคม ๒๕๑๖

๑. ในตอนต้นสัปดาห์ สิ่งความกดอากาศสูงในมหาสมุทรแปซิฟิคยังคงมีกำลังแรงและแผ่ลงมาปกคลุมทางด้านตะวันออกของประเทศไทย ในตอนกลางสัปดาห์ สิ่งความกดอากาศสูงนี้ได้อ่อนกำลังลงไป โดยมีร่องความกดอากาศต่ำพาดผ่านประเทศไทยตอนบนเข้าสู่พายุดีเปรสชั่นในทะเลจีนใต้ ส่วนในตอนปลายสัปดาห์ พายุดีเปรสชั่นในทะเลจีนใต้ได้ทวีกำลังแรงขึ้นเป็นพายุโซนร้อน "จอร์เจีย" และเคลื่อนตัวมาทางทิศตะวันตก ต่อมาพายุนี้ได้ทวีกำลังแรงขึ้นอีกเป็นพายุไต้ฝุ่น "จอร์เจีย" เคลื่อนตัวมาทางทิศตะวันตกค่อนไปทางเหนือเล็กน้อยเข้าสู่ประเทศจีนตอนใต้

๒. ในตอนต้นและกลางสัปดาห์ ปรากฏว่ามีฝนและฝนฟ้าคะนองกระจายทั่วประเทศ ส่วนในตอนปลายสัปดาห์ ปรากฏว่ามีฝนและฝนฟ้าคะนองเป็นแห่ง ๆ โดยมีฝนตกหนักถึงหนักมากเป็นบางแห่งทั่วประเทศ

๓. ในระหว่างสัปดาห์ รายงานฝนสูงสุดในภาคต่าง ๆ ของประเทศไทยมีดังนี้.–

ภาคเหนือ	๑๐๒.๐ มม.	ที่ อ.บ้านด่านลานหอย	จ.สุโขทัย	เมื่อวันที่	๖ ส.ค.
ภาคตะวันออกเฉียงเหนือ	๑๘๙.๔ "	ที่ อ.ท่าบ่อ	จ.หนองคาย	"	๙ "
ภาคกลาง	๙๓.๙ "	ที่ อ.ธัญบุรี	จ.ปทุมธานี	"	๑๐ "
ภาคตะวันออก	๓๐๔.๕ "	ที่ อ.คลองใหญ่	จ.ตราด	"	๑๒ "
ภาคใต้	๗๘.๑ "	ที่ อ.เมือง	จ.ยะลา	"	๖ "

กรมอุตุนิยมวิทยา

๑๓ ส.ค.๑๖

General Situation
Period 6 - 12 August 1973

1. In the beginning period of the week, the intensifying high pressure area over the Pacific Ocean extended its wedge to cover the eastern part of Thailand and decreased its strength in the middle period, with a low pressure trough lay across Upper Thailand into the depression in the South China Sea. In the weekend period, the depression was upgraded to a tropical storm, named "GEORGIA" and moved westwardly. The storm later increased its strength to a typhoon "GEORGIA", moving westnorthwestward into the southern part of China mainland.

2. In the beginning and middle periods, scattered rainshowers and thunder rainshowers were experienced throughout the Country. However, isolated rainshowers and thunder rainshowers with local heavy to very heavy falls were observed throughout the Country in the weekend period.

3. During the week the highest rainfalls in the various parts of Thailand were as follow:-

Northern Part	102.0 mm.	at Ban Dan Lan Hoi,	Sukhothai	on	6 Aug.
Northeastern Part	189.4 "	at Tha Bo,	Nong Khai	"	9 "
Central Part	93.9 "	at Thanyaburi,	Pathum Thani		10 "
Eastern Part	304.5 "	at Khlong Yai,	Trat	"	12 "
Southern Part	78.1 "	at Amphoe Muang,	Yala	"	6 "

Meteorological Department

13 August 1973

ข่าวอากาศเพื่อการเกษตรประจำสัปดาห์

เมื่อวันที่ ๖ - ๑๒ สิงหาคม ๒๕๑๖ มีลักษณะอากาศซึ่งพอสรุปได้ดังต่อไปนี้

ในตอนต้นสัปดาห์ ลิ่มความกดอากาศสูงในมหาสมุทรแปซิฟิคยังคงมีกำลังแรง และแผ่มาปกคลุมทางด้านตะวันออกของประเทศไทย ในตอนกลางสัปดาห์ลิ่มความกดอากาศสูงนี้ได้อ่อนกำลังลงไป โดยมีร่องความกดอากาศต่ำพาดผ่านประเทศไทยตอนบนเข้าสู่พายุดีเปรสชั่นในทะเลจีนใต้ ส่วนในตอนปลายสัปดาห์พายุดีเปรสชั่นในทะเลจีนใต้ได้ทวีกำลังแรงขึ้นเป็นพายุโซนร้อน " จอร์เจีย " และเคลื่อนตัวทางทิศตะวันตก ต่อมาพายุนี้ได้ทวีกำลังขึ้นอีกเป็นพายุไต้ฝุ่น " จอร์เจีย " เคลื่อนตัวทางทิศตะวันตกต่อไปทางเหนือเล็กน้อยเข้าสู่ประเทศจีนตอนใต้

ในตอนต้นและกลางสัปดาห์ปรากฏว่ามีฝนและฝนฟ้าคะนองกระจายทั่วประเทศ ส่วนในตอนปลายสัปดาห์ปรากฏว่ามีฝนและฝนฟ้าคะนองเป็นแห่ง ๆ โดยมีฝนตกหนักถึงหนักมากเป็นบางแห่งทั่วประเทศ.

ข้อควรทราบ

คาดว่าร่องความกดอากาศต่ำที่จะพาดผ่านตอนใต้สุดของประเทศจีนจะทำให้บริเวณประเทศไทยตอนบนยังคงมีปริมาณฝนมาก อาจจะก่อให้เกิดความเสียหายแก่พืชและสัตว์เลี้ยงได้ ดังนั้นเกษตรกรจึงควรระมัดระวัง สำหรับภาคใต้ตลอดสัปดาห์จะมีฝนหรือฝนฟ้าคะนองเกือบทั่วไปทางด้านฝั่งตะวันตก.

กองอากาศเกษตร กรมอุตุนิยมวิทยา

๑๓ สิงหาคม ๒๕๑๖

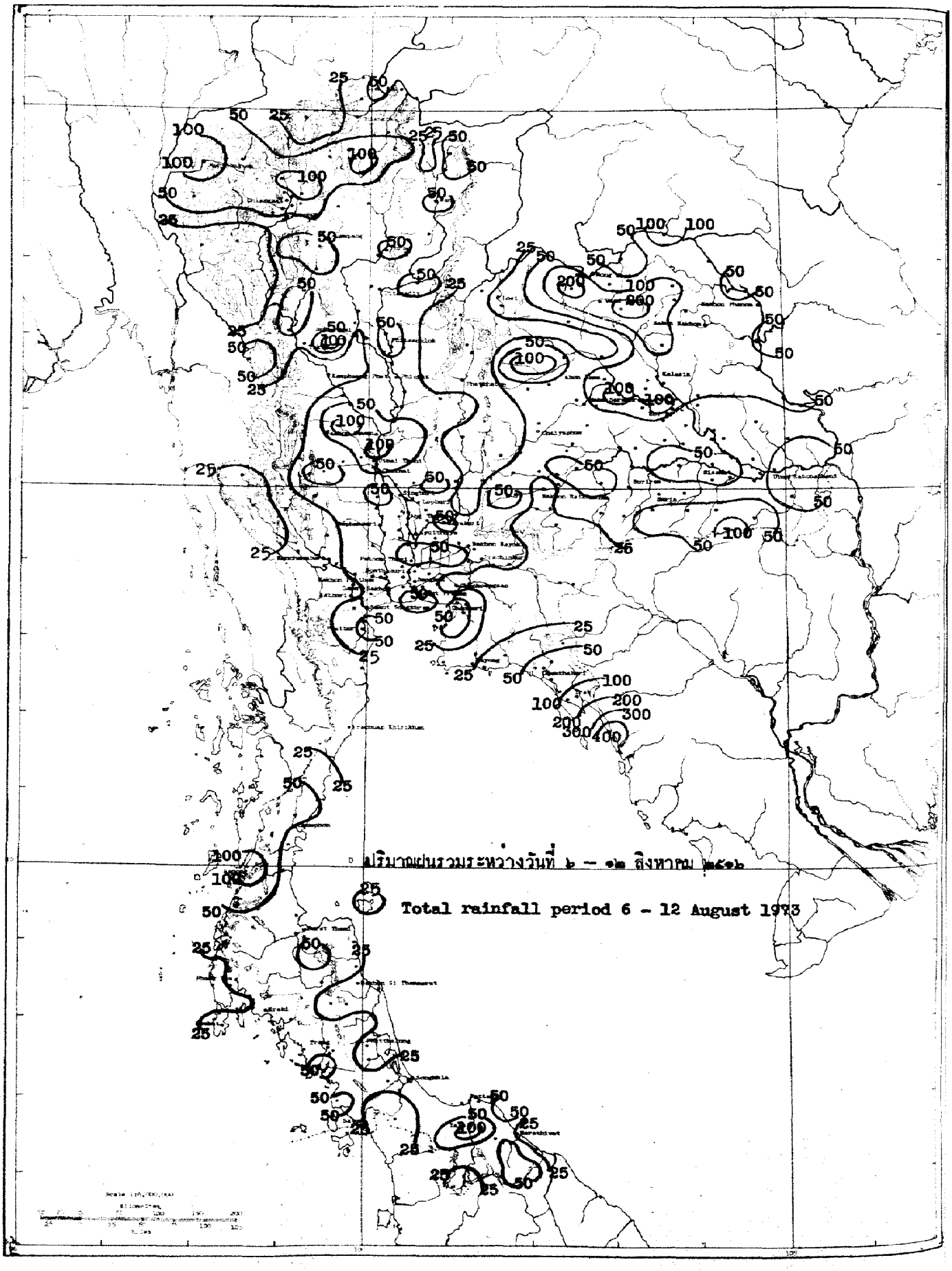
ปริมาณฝนรวมระหว่างวันที่ ๖ – ๑๒ สิงหาคม ๒๕๑๖
Total rainfall period 6 – 12 August 1973

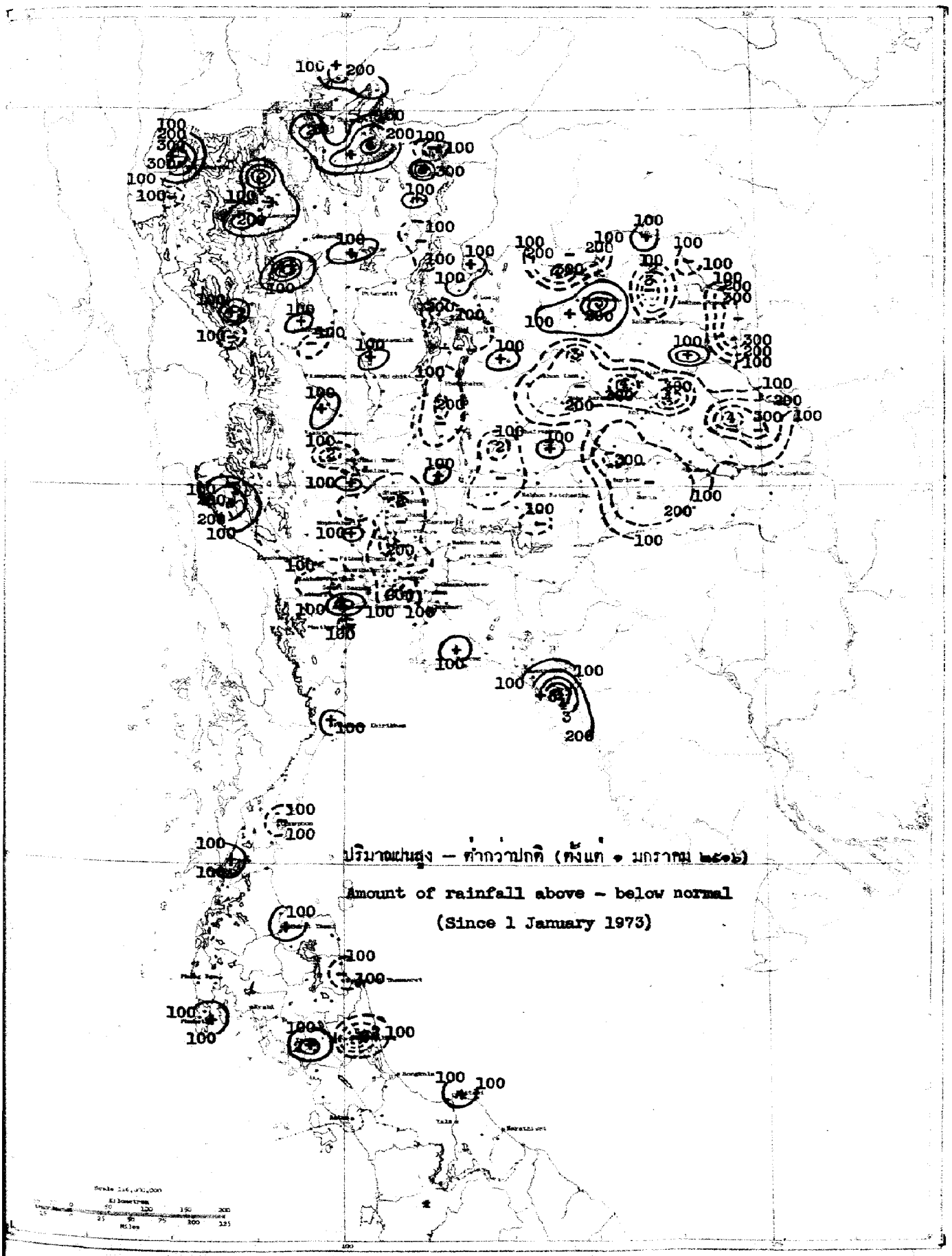
ปริมาณฝนสูง – ต่ำกว่าปกติ (ตั้งแต่ 1 มกราคม 2516)
Amount of rainfall above – below normal
(Since 1 January 1973)

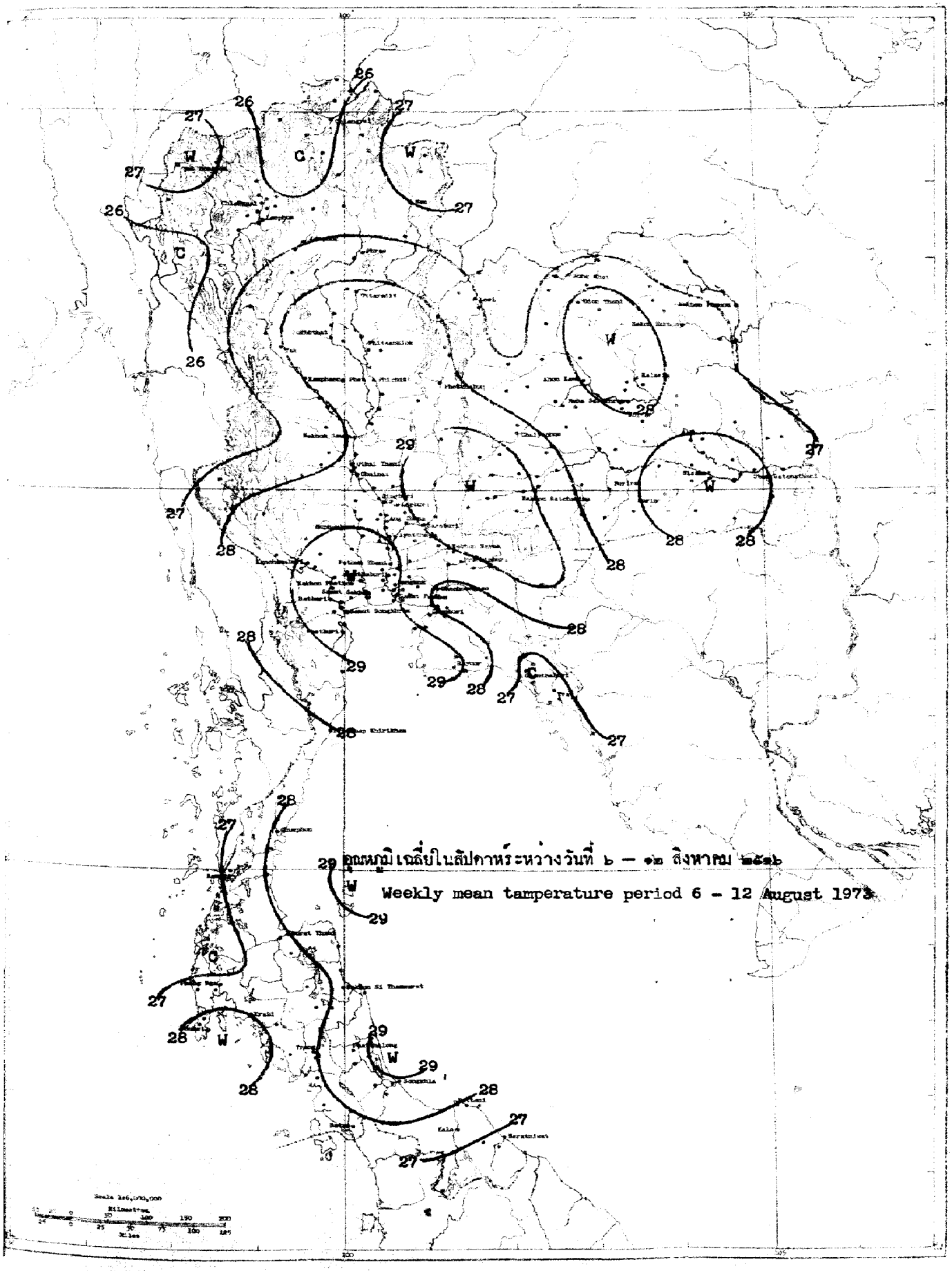
อุณหภูมิเฉลี่ยในสัปดาห์ระหว่างวันที่ ๖ – ๑๒ สิงหาคม ๒๕๑๖
Weekly mean tamperature period 6 - 12 August 1973

สถานีฝน	Station	วันที่และจำนวนน้ำฝนเป็นมิลลิเมตร Date and amount of rainfall in millimeters							ฝนรวม มม. Total rainfall mm.	ฝนรวมตั้งแต่ 1 มกราคม Accumulative rainfall since 1 January	
		สิงหาคม August								ปริมาณ มม. Amount mm.	สูงต่ำกว่าปกติ Above or below Normal
		6	7	8	9	10	11	12			
ภาคเหนือ	**NORTHERN PART**										
1 **เชียงราย**	**CHIANG RAI***	3.6	T	2.6	14.0	4.5		6.0	30.7	956.1	- 95.3
2 แม่สาย	Mae Sai	13.5				18.2			31.7	1226.4	+243.9
3 เชียงแสน	Chiang Saen	2.3			26.7	8.0	32.7		69.7	1064.1	+151.9
4 เชียงของ	Chiang Khong	4.2		8.4	5.6	12.9	15.7		46.8	1112.0	+187.5
5 แม่จัน	Mae Chan	3.5	21.3		9.1				33.9	810.8	-621.5
6 แม่สรวย	Mae Suai	7.5			14.8				22.3	947.4	+329.3
7 เทิง	Thoeng	18.8		14.0		2.5			35.3	1228.7	+293.4
8 เชียงคำ	Chiang Kham			18.1	38.7	10.3			67.1	1226.7	+463.0
9 เวียงป่าเป้า	Wiang Pa Pao	38.5	9.8		11.9				60.2		
10 พาน	Phan	5.7		29.8	23.5				59.0	863.1	+195.1
11 แม่ใจ	Mae Chai	26.2			34.1	44.4			104.7	990.3	+217.1
12 พะเยา	Phayao	63.7			19.5	4.7			87.9	644.5	+ 61.8
13 จุน	Chun	4.9			29.3				34.2	878.7	- 9.5
14 **แม่ฮ่องสอน**	**MAE HONG SON***	21.8	1.7	3.4	11.2	15.4	68.2		121.7	1049.0	+328.4
15 ปาย	Pai	92.0							92.0	653.2	- 75.4
16 ขุนยวม	Khun Yuam			97.7					97.7	513.1	-169.8
17 **แม่ลาน้อย**	Mae La Noi										
18 แม่สะเรียง	Mae Sariang*	7.2	2.3	0.6		3.1	0.5	0.2	13.9	718.4	+ 3.5
19 **เชียงใหม่**	**CHIANG MAI***	21.0	T	2.5	3.0	8.3	40.5	2.8	78.1	760.3	+107.3
20 ฝาง	Fang										
21 แม่อาย	Mae Ai										
22 **เชียงดาว**	Chiang Dao										
23 แม่แตง	Mae Taeng	33.4	73.8	4.2		11.7	13.7		136.8	1000.9	+359.5
24 แม่ริม	Mae Rim	13.9	2.5	5.0		5.5			26.9	755.8	+169.5
25 สันทราย	San Sai	33.6	36.2	6.3			18.2		94.3	640.9	+ 14.6
26 ดอยสะเก็ด	Doi Saket	18.5	0.3	12.1		8.2	72.8		111.9	712.7	+130.3
27 สันกำแพง	San Kamphaeng										
28 ฮางดง	Hang Dong	13.0				17.2	24.2		54.4	666.7	+122.3
29 สารภี	Saraphi	20.3							20.3	357.3	
30 สันป่าตอง	San Pa Tong	28.0				25.0	17.0		70.0	561.3	+ 52.6
31 จอมทอง	Chom Thong				23.4	10.0			33.4	660.1	+219.7
32 ฮอด	Hot	2.0	T		8.4	10.4	0.3		21.1	462.5	- 75.1
33 **ลำพูน**	**LAMPHUN**					30.0			30.0	622.4	+159.0
34 ป่าซาง	Pa Sang	10.6			4.4	24.9			39.9	619.0	+141.7
35 ลี้	Li	31.9	17.1			9.1	0.8		58.9	713.9	+ 97.6
36 **ลำปาง**	**LAMPANG***	4.2	1.7		0.4	39.7	1.2		47.2	626.6	+ 62.8
37 งาว	Ngao				24.4				24.4		
38 แจ้ห่ม	Chae Hom	14.2				26.1			40.3	526.2	+ 26.7
39 เกาะคา	Ko Kha	2.3			16.0	36.2	1.2		55.7	608.1	+ 51.0
40 สบปราบ	Sop Prap	2.8	3.1	1.1	0.8	4.5	46.2		58.5	610.2	+ 55.2

สถานีฝน	Station	วันที่และจำนวนน้ำฝนเป็นมิลลิเมตร Date and amount of rainfall in millimeters							ฝนรวม มม. Total rainfall mm.	ฝนรวมตั้งแต่ 1 มกราคม Accumulative rainfall since 1 January	
		สิงหาคม August								ปริมาณ มม. Amount mm.	สูงต่ำกว่าปกติ Above or below Normal
		6	7	8	9	10	11	12			
41 เถิน	Thoen	20.5			T		17.8		38.3	879.5	+416.9
42 แม่พริก	Mae Phrik	52.3		5.7			4.2		62.2	617.2	+184.7
43 แพร่	PHRAE*	6.8	1.1	2.2	19.7	26.7	2.0		58.5	746.9	+151.9
44 สอง	Song										
45 สูงเม่น	Sung Men				24.5				24.5		
46 เด่นชัย	Den Chai				15.4	22.6			32.0	857.6	+154.4
47 น่าน	NAN*	4.8		3.1	32.5	3.0	6.8	0.4	50.6	946.9	+176.2
48 ทุ่งช้าง	Thung Chang	3.6	15.6	13.0	24.5		5.2		61.9	778.2	-243.8
49 เชียงกลาง	Chiang Klang				24.3				24.3	782.1	
50 ท่าวังผา	Tha Wang Pha*	4.7	0.4	1.1	25.7	8.9	3.4		44.2	1064.4	+ 91.8
51 บัว	Pua	3.7	17.7	8.1	24.5	21.6	1.1		86.7	1127.9	+365.0
52 สา	Sa										
53 นาน้อย	Na Noi	12.2			19.7				31.9	392.8	-133.3
54 อุตรดิตถ์	UTTARADIT*	9.4	0.4	0.4	0.2	9.5	20.5	0.9	41.3	768.6	- 35.2
55 ฟากท่า	Fak Tha	8.6			20.6	3.8			33.0	512.1	-168.4
56 น้ำปาด	Nam Pat	1.6		1.9	3.8				7.3	642.0	- 42.9
57 สนามบินอุตรดิตถ์	Uttaradit Airport*	2.6		18.8	0.6	9.6	3.2		34.8	776.7	-150.4
58 ท่าปลา	Tha Pla	40.8			30.2	7.2			78.2	654.4	- 41.7
59 ลับแล	Laplae	10.0				12.1	5.5		27.6	805.6	+ 5.2
60 ตาก	TAK*	24.1	T				T		24.1	555.6	+ 54.6
61 เขื่อนภูมิพล	Bhumibol Dam*	18.7	0.8			T			19.5	734.6	+290.4
62 บ้านตาก	Ban Tak	26.6	39.9						66.5		
63 แม่ระมาด	Mae Ramat										
64 แม่สอด	Mae Sot*	25.2	2.7	6.4	39.2	0.9	11.6		86.0	856.4	- 70.4
65 สุโขทัย	SUKHOTHAI	20.8							20.8	642.6	+ 99.2
66 ทุ่งเสลี่ยม	Thung Saliam		3.8	10.1					13.9	695.8	+144.7
67 สวรรคโลก	Sawankhalok										
68 กงไกรลาศ	Kong Krailat	34.3		T			6.1		40.4	629.6	- 36.4
69 บ้านด่านลานหอย	Ban Dan Lan Hoi	102.0							102.0		
70 พิษณุโลก	PHITSANULOK*	34.3	7.5	0.2	0.4	0.2	39.7	3.6	85.9	687.9	- 71.7
71 นครไทย	Nakhon Thai		5.6						5.6		
72 พรหมพิราม	Phrom Phiram	27.7	24.9	1.3			7.3		61.2		
73 วังทอง	Wang Thong	24.0	3.5				1.7		29.2	723.7	- 60.3
74 บางกระทุ่ม	Bang Krathum	10.1	4.6	0.7					15.4	948.7	+170.1
75 กำแพงเพชร	KAMPHAENG PHET	6.0							6.0	676.3	+ 76.4
76 พรานกระต่าย	Phan Kratai	9.9	3.9						13.8	629.6	-109.7
77 คลองขลุง	Khlong Khlung			30.6	9.5				40.1	652.3	+ 10.0
78 ขาณุวรลักษบุรี	Khanu Woralaksaburi	22.8		11.6	1.7	13.9			50.2	813.1	+124.0
79 พิจิตร	PHICHIT	6.4	2.7		0.9				10.0	726.7	- 87.6
80 สามง่าม	Sam Ngam										
81 ตะพานหิน	Taphan Hin	4.1	2.3	19.4			2.1		27.9	708.4	+ 6.1

สถานีฝน	Station	วันที่และจำนวนน้ำฝนเป็นมิลลิเมตร Date and amount of rainfall in millimeters สิงหาคม August 6	7	8	9	10	11	12	ฝนรวม มม. Total rainfall mm.	ฝนรวมตั้งแต่ 1 มกราคม Accumulative rainfall since 1 January ปริมาณ มม. Amount mm.	สูงต่ำกว่าปกติ Above or below Normal
82 บางมูลนาก	Bang Mun Nak		1.4	29.2					30.6	579.1	- 54.9
83 โพทะเล	Pho Thale						33.1		33.1		
84 เพชรบูรณ์	PHETCHABUN*	1.1		1.3	T	0.2		0.3	2.9	573.1	-165.7
85 หล่มเก่า	Lom Kao										
86 หล่มสัก	Lom Sak*	0.1		2.5			T		2.6	546.4	- 64.6
87 ชนแดน	Chon Daen										
88 หนองไผ่	Nong Phai		32.8						32.8	573.8	-206.0
89 วิเชียรบุรี	Wichian Buri*	2.5		8.0	T	0.2	0.4	T	11.1	575.6	-133.1
ภาคตะวันออกเฉียงเหนือ NORTHEASTERN PART											
1 เลย	LOEI*	13.6		2.1	0.8	19.5			36.0	777.3	+ 53.4
2 เชียงคาน	Chiang Khan					20.5			20.5	877.9	+100.6
3 ท่าลี่	Tha Li	13.1							13.1	674.9	+196.6
4 ด่านซ้าย	Dan Sai		2.1		18.2		3.1		23.4	406.8	-219.4
5 วังสพุง	Wang Saphung	23.6			2.7				26.3	673.0	+ 0.6
6 หนองคาย	NONG KHAI*	0.5		8.8	57.7	17.6	2.0	5.3	91.9	807.7	-306.4
7 ศรีเชียงใหม่	Si Chiang Mai	5.7		17.5	38.8	1.5			63.5	940.4	-229.4
8 ท่าบ่อ	Tha Bo	25.7		20.4	189.4		5.5		241.0	860.2	- 97.4
9 โพนพิสัย	Phon Phisai	4.9			28.0				32.9	860.3	-295.7
10 บึงกาฬ	Bung Kan		75.5	39.5	5.1	3.3			123.4	1622.2	- 65.8
11 เซกา	Seka		19.8	32.6		16.5			68.9	1268.6	+132.1
12 อุดรธานี	UDON THANI*	11.1		2.7	77.4	5.6	81.0		177.8	922.5	- 24.3
13 เพ็ญ	Phen	28.2		50.5	19.5				98.2	922.5	+110.5
14 กุมภวาปี	Kumphawapi	0.3		5.2	20.5	3.5			29.5	813.9	+145.1
15 หนองหาร	Nong Han				143.0		112.5		255.5	1088.0	+305.9
16 หนองบัวลำภู	Nong Bua Lam Phu	18.6		4.2	10.3	6.7			39.8	675.0	+168.4
17 สกลนคร	SAKON NAKHON*	13.4		14.3	19.7	22.9	9.7	1.6	81.6	934.0	- 28.6
18 วานรนิวาส	Wanon Niwat		52.5	6.8	20.5		22.0		101.8	808.6	-309.7
19 สว่างแดนดิน	Sawang Daen Din			14.6			7.4		22.0	725.2	-336.3
20 พรรณานิคม	Phanna Nikhom	16.5		24.8	20.9				62.2	934.4	- 77.2
21 นครพนม	NAKHON PHANOM*	10.4		58.3	19.7	5.1			93.4	1175.1	-379.4
22 บ้านแพง	Ban Phaeng		32.8	36.4	6.3	3.5			79.0	1685.8	-197.2
23 ท่าอุเทน	Tha Uthen	1.8		42.2		3.9			47.9	1427.9	- 20.2
24 นาแก	Na Kae	8.8	1.9	64.0	19.4				94.1	971.7	- 8.0
25 ธาตุพนม	That Phanom	9.3		11.5			20.2		41.0	825.8	-300.6
26 มุกดาหาร	Mukdahan*	26.3	0.3	31.2	T	T	1.8	9.4	69.0	938.0	- 23.7
27 กาฬสินธุ์	KALASIN	15.3	11.2	3.5	16.3	11.7			58.0	811.8	- 17.7
28 ยางตลาด	Yang Talat	78.2	T	4.6	9.8	5.7			98.3	691.6	- 91.7
29 สหัสขันธ์	Sahatsakhan	4.9	30.5	55.4	22.6	2.0			115.0	831.1	- 45.8
30 กุฉินารายณ์	Kuchinarai			96.5					96.5	1156.1	+211.2
31 กมลาไสย	Kamalasai			2.3	49.2	6.6			58.1	793.7	+ 9.6
32 ร้อยเอ็ด	ROI ET*	T	0.1	1.8	35.7	6.2		2.4	46.1	753.4	- 58.6

สถานีฝน	Station	วันที่และจำนวนน้ำฝนเป็นมิลลิเมตร Date and amount of rainfall in millimeters							ฝนรวม มม. Total rainfall mm.	ฝนรวมตั้งแต่ 1 มกราคม Accumulative rainfall since 1 January	
		สิงหาคม August								ปริมาณ มม. Amount mm.	สูงต่ำกว่าปกติ Above or below Normal
		6	7	8	9	10	11	12			
33 โพนทอง	Phon Thong			50.5	3.4	7.1			61.0	940.6	+ 45.9
34 ธวัชบุรี	Thawatchaburi			5.7	9.0				14.7	440.2	-422.8
35 อาจสามารถ	At Samat	7.1		13.4	2.3				22.8	756.6	+ 28.5
36 เสลภูมิ	Selaphum			4.6	42.4				47.0		
37 จตุรพักตร์พิมาน	Chaturaphak Phiman			7.9	38.5	70.8			117.2	515.7	- 84.4
38 เกษตรวิสัย	Kaset Wisai	12.4		3.7	21.1				37.2	627.7	-131.6
39 สุวรรณภูมิ	Suwannaphum	5.5		9.4	4.0	4.3			23.2	772.0	-138.6
40 มหาสารคาม	MAHA SARAKHAM	5.2		13.2	0.8	5.6			24.8	626.3	-215.5
41 เชียงยืน	Chiang Yun		3.5			7.2			10.7	362.0	-421.2
42 กันทรวิชัย	Kantharawichai	29.1		T	6.3				35.4	627.1	- 74.0
43 โกสุมพิสัย	Kosum Phisai*	82.0		13.2		5.1		9.3	109.6	703.3	- 81.6
44 บรบือ	Borabu	5.3							5.3		..
45 วาปีปทุม	Wapi Pathum				56.5	29.7			86.2	656.8	- 4.3
46 พยัคฆภูมิพิสัย	Phayakkhaphum Phisai	17.5		4.0	8.5				30.0	561.5	-209.4
47 ขอนแก่น	KHON KAEN*	22.6			0.8	7.8		21.2	52.4	443.2	-255.8
48 น้ำพอง	Nam Phong					23.3			23.3	267.6	-342.1
49 ภูเวียง	Phu Wiang	2.0	3.3	4.4		1.6			11.3	599.7	-120.2
50 ชุมแพ	Chum Phae	0.5		0.3		..			0.8	520.5	- 66.0
51 มัญจาคีรี	Mancha Khiri	2.0				3.0			5.0	425.0	-212.4
52 ชนบท	Chonnabot	3.1		0.6					3.7	401.1	-245.7
53 บ้านไผ่	Ban Phai	23.0			17.9	16.7			57.6	424.0	-282.5
54 พล	Phon	26.0			3.0	0.6			29.6	441.7	-236.7
55 หนองสองห้อง	Nong Song Hong	13.5			46.8				60.3	424.1	-317.3
56 ชัยภูมิ	CHAIYAPHUM*	0.4	4.7	T				T	5.1	593.8	- 96.4
57 เกษตรสมบูรณ์	Kaset Sombun		4.3						4.3	..	
58 ภูเขียว	Phu Khieo		38.6		36.5	51.6			126.7	673.7	+129.8
59 คอนสวรรค์	Khon Sawan				22.8				22.8	485.5	-117.3
60 จัตุรัส	Chatturat										
61 บำเหน็จณรงค์	Bamnet Narong										
62 นครราชสีมา	NAKHON RATCHASIMA*	1.4	0.8	10.9	7.7				20.8	579.7	- 55.2
63 บัวใหญ่	Bua Yai								..	..	..
64 คง	Khong		30.0		7.2				37.2	715.3	+151.3
65 ด่านขุนทด	Dan Khun Thot										
66 โนนไทย	Non Thai										
67 โนนสูง	Non Sung	3.6	60.0						63.6	596.4	- 76.9
68 พิมาย	Phimai	5.8	4.5						10.3		
69 สีคิ้ว	Sikhiu	40.7	19.5		16.9				77.1	427.5	-136.7
70 สูงเนิน	Sung Noen		5.2						5.2	580.9	+ 16.4
71 ปักธงชัย	Pak Thong Chai			5.1	19.1				24.2	615.3	+ 66.1
72 โชคชัย	Chok Chai*	1.5		T	27.2				28.7	541.1	+ 14.5
73 ครบุรี	Khon Buri		9.1			2.5			11.6	322.4	-192.0

สถานีฝน	Station	วันที่และจำนวนน้ำฝนเป็นมิลลิเมตร Date and amount of rainfall in millimeters							ฝนรวม มม. Total rainfall mm.	ฝนรวมตั้งแต่ 1 มกราคม Accumulative rainfall since 1 January	
		สิงหาคม August								ปริมาณ มม. Amount mm.	สูงต่ำกว่าปกติ Above or below Normal
		6	7	8	9	10	11	12			
74 บุรีรัมย์	BURI RAM	9.4		6.7	7.8	4.6			28.5	688.2	- 13.6
75 ทุทไธสง	Phutthaisong										
76 สตึก	Satuk	6.4		1.1	12.4	5.0			24.9	429.7	-320.8
77 ลำปลายมาศ	Lam Phai Mat	47.9		28.8	5.2				81.9	682.9	- 84.7
78 นางรอง	Nang Rong*	T	T	1.8	10.0	11.0	3.1		25.9	697.2	+ 32.1
79 สุรินทร์	SURIN*		0.6	6.1	24.0	4.4			34.5	511.7	-241.5
80 รัตนบุรี	Rattanaburi	8.1		0.3	9.2	44.1			61.7	531.7	-221.8
81 ท่าตูม	Tha Tum*	24.2		13.9	6.1	38.3			82.5	719.4	+ 41.9
82 ศีขรภูมิ	Sikhoraphum			35.0	9.5				44.5	457.5	-287.3
83 ปราสาท	Prasat				25.1	58.8			83.9	479.0	-218.1
84 สังขะ	Sangkha				27.0	66.7			93.7	380.7	-295.5
85 ศรีสะเกษ	SI SA KET			11.3	25.2	31.6			68.1	690.2	-115.2
86 ราษีไศล	Rasi Salai				40.4	21.3			61.7	615.3	- 89.8
87 กันทรารมย์	Kanthararom				25.9	23.2			49.1	645.7	- 50.9
88 ขุขันธ์	Khukhan			30.0	10.0	30.0			70.0	625.7	- 67.2
89 ขุนหาญ	Khun Han			54.0	30.2	28.2			112.8		
90 กันทรลักษ์	Kantharalak			11.2	21.1	27.4			59.7	707.3	- 49.8
91 อุบลราชธานี	UBON RATCHATHANI*	1.4		25.9	4.9	4.4	12.6	5.3	54.5	886.2	-103.1
92 เขมราฐ	Khemarat	5.6		9.0		26.5	9.5		50.6	654.6	-263.7
93 อำนาจเจริญ	Amnat Charoen	0.8		2.2	18.4		8.5		29.9	529.8	-436.9
94 ยโสธร	Yasothon	3.1		28.1					31.2	676.6	-166.2
95 ตระการพืชผล	Trakan Phutphon	14.3		36.0	18.8		27.3		96.4	890.8	- 17.5
96 มหาชนะชัย	Maha Chana Chai			2.9	22.2	5.6	10.3		41.0	707.6	-156.6
97 เขื่องใน	Khuang Nai			9.2	8.9	14.7	13.4		46.2		
98 โขงเจียม	Khong Chiam	1.4		8.1	2.9	20.1			32.5	782.2	-334.6
99 เดชอุดม	Det Udom	15.9		10.9	51.2				78.0	867.0	- 75.5
100 บุณฑริก	Buntharik										
ภาคกลาง	**CENTRAL PART**										
1 นครสวรรค์	NAKHON SAWAN*	11.2		0.5	3.0	33.5	2.9		51.1	668.8	+ 72.0
2 บรรพตพิสัย	Banphot Phisai	3.6		6.7	53.2		T		63.5	463.8	- 4.6
3 ชุมแสง	Chumsaeng										
4 หนองบัว	Nong Bua						38.4		38.4		
5 ลาดยาว	Lat Yao	32.8	3.8	48.7	17.3				102.6	621.7	+146.1
6 ท่าตะโก	Tha Tako	5.3		26.2	30.7		1.1		63.3	629.9	+ 85.9
7 ทุ่งทะเล	Phayuha Khiri	56.2		24.6	26.9				107.7	410.6	- 79.7
8 ตากฟ้า	Takhli	4.1			77.7				81.8	642.5	- 1.0
9 อุทัยธานี	UTHAI THANI			4.7	53.5				58.2	512.4	+ 7.3
10 สว่างอารมณ์	Sawang Arom				7.3		58.4		65.7	669.8	+166.4
11 บ้านไร่	Ban Rai	45.2	3.2		32.0				80.4	602.6	+ 95.4
12 ทัพทัน	Thap than	6.2		1.4	8.8		1.0		17.4	559.5	- 35.9
13 หนองฉาง	Nong Chang	17.5		6.1	8.2				31.8	613.4	- 56.5

สถานีฝน	Station	วันที่และจำนวนน้ำฝนเป็นมิลลิเมตร Date and amount of rainfall in millimetres							ฝนรวม มม. Total rainfall mm.	ฝนรวมตั้งแต่ 1 มกราคม Accumulative rainfall since 1 January	
		สิงหาคม August								ปริมาณ มม. Amount mm.	สูงต่ำกว่าปกติ Above or below Normal
		6	7	8	9	10	11	12			
14 หนองขาหย่าง	Nong Khayang	4.2	3.2		19.5				26.9	349.5	-204.5
15 ชัยนาท	CHAI NAT	5.2		7.2	9.5				21.9	442.9	- 23.9
16 มโนรมย์	Manorom	7.6		13.1	17.2				37.9	363.5	-184.9
17 วัดสิงห์	Wat Sing	8.3		18.2	11.5		8.0		46.0	410.0	-167.1
18 หันคา	Hankha	6.3		4.5					10.8		
19 สิงห์บุรี	SING BURI				3.4				3.4	344.2	-173.9
20 อินทร์บุรี	In Buri			12.4	33.8				46.2		
21 บางระจัน	Bang Rachan				9.4				9.4	432.9	-157.4
22 พรหมบุรี	Phrom Buri				2.9				2.9	483.1	-139.0
23 ลพบุรี	LOP BURI*				12.2	13.2	1.2	12.2	38.8	467.9	-237.3
24 บ้านหมี่	Ban Mi				66.2				66.2	496.3	- 29.6
25 บัวชุม	Bua Chum*	1.1	T		37.3	T	0.7		39.1	545.9	- 95.2
26 ชัยบาดาล	Chai Badan	2.3			20.2	4.7	T		24.9	691.7	+112.9
27 พัฒนานิคม	Phatthana Nikhom				8.5				8.5	293.4	-298.8
28 โคกสำโรง	Khok Samrong				50.8		20.7		71.5	433.0	-102.7
29 ท่าวุ้ง	Tha Wung				12.2				12.2	450.1	-250.0
30 สุพรรณบุรี	SUPPHAN BURI*	1.6		15.2	21.1	1.2	T	T	39.1	623.9	- 85.4
31 เดิมบางนางบวช	Doembang Nangbuat	12.2			46.5				58.7	369.5	-137.6
32 สามชุก	Sam Chuk				17.9				17.9	304.1	-185.3
33 ดอนเจดีย์	Don Chedi										
34 ศรีประจันต์	Si Phrachan										
35 อู่ทอง	U Thong			16.7	27.3				44.0	249.0	-208.2
36 บางปลาม้า	Bang Pa Ma	7.5		4.4	1.0				12.9	586.4	+176.9
37 สองพี่น้อง	Song Phi Nong										
38 อ่างทอง	ANG THONG			13.2	1.5				14.7		
39 โพธิ์ทอง	Pho Thong	27.8							27.8	658.3	+ 35.6
40 ไชโย	Chaiyo				25.4				25.4	399.4	-138.3
41 วิเศษชัยชาญ	Wiset Chai Chan	9.4							9.4	476.6	-159.8
42 ป่าโมก	Pa Mok			4.8	21.2	2.5			28.5	416.4	-167.1
43 สระบุรี	SARABURI				2.5	2.3	3.9		8.7	745.6	- 63.2
44 พระพุทธบาท	Phra Phatthabat			20.2	14.0	28.2			62.4		
45 บ้านหมอ	Ban Mo			6.8	17.2		24.0		48.0	568.7	- 95.5
46 เสาไห้	Sao Hai					13.5			13.5	627.6	-184.8
47 แก่งคอย	Kaeng Khio				8.5	4.3	10.1		22.9	805.8	+ 53.8
48 หนองแค	Nong Khae				7.8	36.2	1.2		45.2	794.5	- 5.6
49 พระนครศรีอยุธยา	PHRA NAKHON SI AYUTTHAYA					40.7			40.7	542.6	- 24.2
50 ท่าเรือ	Tha Rua			1.9	7.3	0.4	1.2		10.8	710.0	- 72.2
51 ผักไห่	Phak Hai			3.3	2.8	0.4			6.5	639.1	- 38.1
52 บางบาล	Bang Ban	T	5.2		43.4				48.6	606.4	- 98.8
53 เสนา	Sena										
54 บางไทร	Bang Sai		0.5		1.2				1.7	511.8	-185.4

สถานีฝน	Station	วันที่และจำนวนน้ำฝนเป็นมิลลิเมตร Date and amount of rainfall in millimeters							ฝนรวม มม. Total rainfall mm.	ฝนรวมตั้งแต่ 1 มกราคม Accumulative rainfall since 1 January	
		สิงหาคม August								ปริมาณ มม. Amount mm.	สูงต่ำกว่าปกติ Above or below Normal
		6	7	8	9	10	11	12			
55 บางปะอิน	Bang Pa-in		14.5						14.5	557.2	- 96.3
56 ปทุมธานี	PATHUM THANI				2.6	10.6	1.3		14.5	380.5	-277.4
57 หนองเสือ	Nong Sua			31.1	3.4	21.5			56.0	614.9	-138.6
58 ธัญบุรี	Thanyaburi				5.8	93.9	0.8	5.1	115.6	662.0	- 75.9
59 รังสิต	Rangsit				6.4	92.2			98.6	603.2	-102.8
60 ลำลูกกา	Lam Luk Ka				34.9	0.9			35.8		
61 นนทบุรี	NONTHABURI										
62 บางบัวทอง	Bang Bua Thong	0.3			0.3				0.6	432.5	-166.1
63 ธนบุรี	THON BURI	1.6	0.8		2.5				4.9		
64 ตลิ่งชัน	Taling Chan										
65 บางขุนเทียน	Bang Khun Thian										
66 ราษฎร์บูรณะ	Rat Burana										
67 พระนคร	PHRA NAKHON*	14.7	1.6	5.3	3.5	4.0	0.1	T	29.2	516.6	-197.4
68 สนามบินดอนเมือง	Don Muang Airport*	3.8			6.4	4.6	0.2	24.0	38.0	434.9	-255.0
69 บางเขน	Bang Khen	6.5	0.2		2.9	3.8	0.4	3.3	17.1	454.6	-216.0
70 มีนบุรี	Min Buri	2.0	0.7		18.8	3.9			25.4	567.9	- 89.4
71 ลาดกระบัง	Lat Krabang				40.8				40.8	273.5	
72 ศูนย์วิจัยบางนา	Bangk Na*	22.5			4.1	3.7	1.0	4.1	35.4	495.2	
73 กาญจนบุรี	KANCHANABURI*	0.3		0.6	17.6	0.6	T	T	19.1	439.0	- 57.0
74 สังขละบุรี	Sangkhla Buri		0.8		5.2	T	19.2		25.2		
75 เทพมงปีลือก	Pilok	30.8	17.0						47.8	2357.6	
76 ทองผาภูมิ	Thong Pha Phum*	6.8	1.2	7.4	T	T	4.9	9.6	29.9	1232.2	+265.9
77 ศรีสวัสดิ์	Si Sawat										
78 ไทรโยค	Sai Yok			0.2	2.3				2.5		
79 พนมทวน	Phanom Thuan			3.3	13.2				16.5		
80 ท่าม่วง	Tha Muang										
81 นครปฐม	NAKHON PATHOM			19.2	T	1.2			20.4	367.2	-169.3
82 บางเลน	Bang Len										
83 นครชัยศรี	Nakhon Chaisi			25.4	0.5	1.4			27.3	539.9	+ 94.7
84 ราชบุรี	RATCHABURI			19.7					19.7		
85 บ้านโป่ง	Ban Pong				1.9				1.9	413.7	- 13.5
86 โพธาราม	Photharam	5.6		6.9	1.2	5.9			19.6	434.6	-112.2
87 ดำเนินสะดวก	Damnoen Saduak										
88 ปากท่อ	Pak Tho			4.6	1.9	25.4			31.9	450.5	- 4.6
89 สมุทรสงคราม	SAMUT SONGKHRAM			0.6	2.0	13.7			16.3	621.7	+242.6
90 บางคนที	Bang Khonthi			8.4	1.8	30.8			41.0		
91 อัมพวา	Amphawa			14.2	1.7	19.6			35.5		
92 สมุทรสาคร	SAMUT SAKHON			1.0	1.6	12.2			14.8	581.5	+ 5.5
93 กระทุ่มแบน	Kratum Baen			0.6		2.4			3.0		
94 สมุทรปราการ	SAMUT PRAKAN				4.9	3.5			8.4	475.8	-202.2
95 บางพลี	Bang Phli				42.7	10.1			52.8	544.8	-181.0

สถานีฝน	Station	วันที่และจำนวนน้ำฝนเป็นมิลลิเมตร Date and amount of rainfall in millimeters							ฝนรวม มม. Total rainfall mm.	ฝนรวมตั้งแต่ 1 มกราคม Accumulative rainfall since 1 January	
		สิงหาคม August								ปริมาณ มม. Amount mm.	สูงต่ำกว่าปกติ Above or below Normal
		6	7	8	9	10	11	12			
ภาคตะวันออก	**EASTERN PART**										
1 **นครนายก**	**NAKHON NAYOK**			5.7	5.6	24.8	1.9		38.0	1080.8	- 10.5
2 บ้านนา	Ban Na										
3 ปากพลี	Pak Phli				9.1	13.9	2.1		25.1	955.9	-148.1
4 องครักษ์	Ongkharak	45.5	0.2		5.1	42.2			93.0	832.2	-149.5
5 **ปราจีนบุรี**	**PRACHIN BURI***				18.1	25.3	1.1	0.3	44.8	1016.2	-205.8
6 ประจันตคาม	Prachantakham				47.4	14.7			62.1		
7 บ้านสร้าง	Ban Sang				21.8	44.7			66.5	802.8	- 94.3
8 ศรีมหาโพธิ	Si Maha Phot	2.2			3.5	20.2	1.8		27.7	864.5	-131.2
9 กบินทร์บุรี	Kabin Buri*				9.7	22.8	0.8		33.3	876.5	- 16.4
10 สระแก้ว	Sa Kaeo	2.2			4.7				6.9	902.5	-120.2
11 วัฒนานคร	Watthana Nakhon					4.6			4.6	705.6	-151.8
12 อรัญประเทศ	Aranyaprathet *	T			T			1.2	1.2	587.3	-255.8
13 **ฉะเชิงเทรา**	**CHACHOENGSAO**				15.1	4.2			19.3	647.5	- 37.9
14 บ้านโพธิ์	Ban Pho			2.5	18.2				20.7	688.5	+ 23.2
15 **ชลบุรี**	**CHON BURI ***	T		2.8	59.9	9.3	T	0.6	72.6	668.2	- 20.5
16 พานทอง	Phan Thong	0.6			11.1				11.7	458.1	-111.9
17 บ้านบึง	Ban Bung	18.3			33.5	11.0			62.8	655.7	+ 41.8
18 เกาะสีชัง	Ko Sichang *		0.7	2.5	4.1	0.3		T	7.6	334.0	-227.9
19 ศรีราชา	Si Racha				87.5	1.7			89.2	464.1	- 75.2
20 สัตหีบ	Sattahip *	2.3		0.4	T	16.5		T	19.2	639.9	- 2.0
21 **ระยอง**	**RAYONG**		0.6		3.2	24.0			27.8	714.3	- 5.6
22 บ้านค่าย	Ban Khai					13.1			13.1	872.1	+140.8
23 แกลง	Klaeng		T		32.0	4.5	1.0		37.5	1038.7	- 66.3
24 **จันทบุรี**	**CHANTHABURI ***	T	5.9	T	32.0	37.6	4.8	11.4	91.7	1471.5	-390.8
25 ท่าใหม่	Tha Mai				56.2	28.2			84.4	1417.5	-134.5
26 มะขาม	Makham				12.4		42.2		54.6	930.0	-663.2
27 **ตราด**	**TRAT**			13.9	21.1	79.3	12.3		126.6	2780.2	+510.6
28 เขาสมิง	Khao Saming				19.2				19.2	1594.5	+143.8
29 แหลมงอบ	Laem Ngop		15.0		14.2				29.2	1967.4	
30 คลองใหญ่	Khlong Yai *		0.5		59.2	37.0	56.2	304.5	467.4	3117.7	+239.6
ภาคใต้	**SOUTHERN PART**										
1 **เพชรบุรี**	**PHETCHABURI**			0.1	0.6	70.4			71.1	526.0	+ 56.6
2 บ้านแหลม	Ban Laem				0.7				0.7	354.7	-165.2
3 บ้านลาด	Ban Lat					16.5			16.5	563.6	+ 67.6
4 ท่ายาง	Tha Yang				5.3				5.3	440.5	+ 98.3
5 ชะอำ	Cha-am				1.5	1.9			3.4	276.0	- 74.7
6 **ประจวบคีรีขันธ์**	**PRACHUAP KHIRI KHAN ***				T		T	5.4	5.4	657.7	+112.2
7 หัวหิน	Hua Hin *					0.6			0.6	383.2	- 32.5
8 ปราณบุรี	Pran Buri			10.1					10.1	343.9	
9 **ชุมพร**	**CHUMPHON ***	0.6	4.8	T	T	0.2	5.3	20.3	31.2	794.1	-171.3

สถานีฝน	Station	วันที่และจำนวนน้ำฝนเป็นมิลลิเมตร Date and amount of rainfall in millimeters							ฝนรวม มม. Total rainfall mm.	ฝนรวมตั้งแต่ 1 มกราคม Accumulative rainfall since 1 January	
		สิงหาคม August								ปริมาณ มม. Amount mm.	สูงต่ำกว่าปกติ Above or below Normal
		6	7	8	9	10	11	12			
10 ท่าแซะ	Tha Sae		5.5		23.8		21.9		51.2	924.5	
11 สวี	Sawi										
12 หลังสวน	Lang Suan										
13 **สุราษฎร์ธานี**	**SURAT THANI***		16.6	20.1			1.0	8.3	46.0	791.6	+115.3
14 ไชยา	Chaiya										
15 เกาะสมุย	Ko Samui*	T		0.8			T	27.3	28.1	821.7	
16 พุนพิน	Phunphin	0.1	2.2	4.2			3.8		10.3	672.4	
17 ท่าฉาง	Tha Chang										
18 กาญจนดิษฐ์	Kanchanadit										
19 บ้านนาสาร	Ban Na San			52.4					52.4	574.1	
20 **นครศรีธรรมราช**	**NAKHON SI THAMMARAT***	16.8		16.6	6.5	0.5	0.2	2.2	42.8	665.6	-164.3
21 สิชล	Sichon										
22 ท่าศาลา	Tha Sala										
23 ฉวาง	Chawang	23.0		2.2	4.6				29.8	786.2	
24 ทุ่งสง	Thung Song		8.2	2.9					11.1	761.8	
25 ร่อนพิบูลย์	Ron Phibun			1.5					1.5	357.7	
26 ปากพนัง	Pak Phanang								0.0	572.4	
27 **พัทลุง**	**PHATTHALUNG**				16.1		7.9		24.0	427.5	-403.4
28 ควนขนุน	Khuan Khanun			12.7			13.2		25.9	502.0	
29 ปากพยูน	Pak Phayun										
30 เขาชัยสน	Khao Chaison				14.0				14.0	598.7	
31 **สงขลา**	**SONGKHLA***			12.2	1.6	14.2	0.5		28.5	655.0	- 23.1
32 รัตภูมิ	Rattaphum	32.2							32.2	694.4	
33 หาดใหญ่	Hat Yai		4.5			0.5			5.0	469.1	
34 สะเดา	Sadao		7.8						7.8	1058.0	
35 **ปัตตานี**	**PATTANI***	17.6		12.7	17.3	0.1			47.7	636.1	+188.8
36 หนองจิก	Nong Chik										
37 ยะหริ่ง	Yaring	10.0			13.5	13.4			36.9	526.6	
38 มายอ	Mayo			24.3	16.8		10.2		51.3	664.5	
39 โคกโพธิ์	Khok Pho	14.5		20.7					35.2		
40 ปะนาเระ	Panare				11.8	15.9			27.7	525.7	
41 **ยะลา**	**YALA**	78.1		2.3	36.2		12.5		129.1	974.8	
42 ยะหา	Yaha	2.3	7.5	23.2	45.8		3.6		82.4	548.2	
43 รามัน	Raman	16.8			14.5				31.3	831.9	
44 บันนังสตา	Bannang Satar	11.6		1.4	14.0		6.3		33.3	821.9	
45 เบตง	Betong	8.2		7.2	7.2				22.6	819.9	
46 **นราธิวาส**	**NARATHIWAT***			1.0	4.6	4.8	6.3		16.7	872.4	+ 57.4
47 ยี่งอ	Yi-ngo			13.6	19.2	23.5			56.3	801.5	
48 ระแงะ	Rangae				27.0		3.0		30.0		
49 ตากใบ	Tak Bai						12.6		12.6	488.8	
50 สุไหงโกลก	Sungai Kolok	8.0	2.5				60.7		71.2	1243.1	

สถานีฝน	Station	วันที่และจำนวนน้ำฝนเป็นมิลลิเมตร Date and amount of rainfall in millimeters							ฝนรวม มม. Total rainfall mm.	ฝนรวมตั้งแต่ 1 มกราคม Accumulative rainfall since 1 January	
		สิงหาคม August								ปริมาณ มม. Amount mm.	สูงต่ำกว่าปกติ Above or below Normal
		6	7	8	9	10	11	12			
51 ระนอง	RANONG*	6.5	18.8	0.1	3.8	33.1	56.5	77.5	196.3	2691.2	+174.3
52 กระบุรี	Kra Buri			1.8	3.5	28.8	53.6		87.7	1249.2	
53 พังงา	PHANGNGA						29.0		29.0	1271.7	
54 ตะกั่วป่า	Takua Pa			1.2		4.2	38.3		43.7	2759.8	
55 กะปง	Kapong						46.5		46.5	2323.4	
56 ท้ายเหมือง	Thai Muang			2.8	1.3	1.8	4.4		10.3	2150.4	
57 ตะกั่วทุ่ง	Takua Thung						13.2		13.2	1917.1	
58 ทับปุด	Thap Put										
59 ภูเก็ต	PHUKET*	0.3		0.2	2.9	0.9		3.0	9.3	1522.9	+110.5
60 สนามบินภูเก็ต	Phuker Airport*	1.2	12.2	10.9	T	0.8		4.9	30.0	1596.0	+186.8
61 กระบี่	KRABI										
62 อ่าวลึก	Ao Luk		2.0				12.4		14.4	1203.1	
63 คลองท่อม	Khlong Tom	3.1		0.3		7.3	28.2		38.9	1071.0	
64 ตรัง	TRANG										
65 สนามบินตรัง	Trang Airport*	2.1	2.8	4.9	3.6		14.7	T	28.1	1543.3	+276.6
66 สิเกา	Sikao	12.6		1.2		10.7	16.4		40.9	1431.8	
67 ย่านตาขาว	Yan Ta Khao	3.9	61.5						65.4	1438.6	
68 ปะเหลียน	Palian		1.1	19.8	T		15.5		36.4	1200.3	
69 สตูล	SATUN			1.6	9.4				11.0	567.8	
70 ทุ่งหว้า	Thung Wa		6.1		7.1		40.4		53.6	1212.8	

อุณหภูมิสูงสุดและต่ำสุดประจำวันที่ ๖ – ๑๒ สิงหาคม ๒๕๑๖

Daily Max. and Min. Temperature 6 – 12 August 1973

สถานี	Station	อุณหภูมิสูงสุดและต่ำสุดเป็นองศา ซ. Max. and Min. Temperature in degree C.							เฉลี่ยสูงสุด ต่ำสุด Average Max. Min.	เฉลี่ยในสัปดาห์ Weekly Mean	ปกติ ปร. ... Monthly Normal
		6	7	8	9	10	11	12			
ภาคเหนือ	**NORTHERN PART**										
1 เชียงราย	CHIANG RAI	26.5 / 21.7	30.2 / 22.2	29.8 / 23.4	30.0 / 23.0	25.6 / 22.7	31.5 / 22.0	31.5 / 23.2	29.3 / 22.6	26.0	26.6
2 แม่ฮ่องสอน	MAE HONG SON	29.0 / 22.3	32.0 / 22.5	31.3 / 23.3	31.8 / 23.5	29.0 / 23.5	31.5 / 22.7	33.2 / 22.7	31.1 / 22.9	27.0	27.0
3 เชียงใหม่	CHIANG MAI	24.0 / 22.3	31.2 / 22.0	32.0 / 23.8	32.9 / 22.6	26.7 / 23.7	30.4 / 22.9	32.5 / 22.5	30.0 / 22.8	26.4	27.0
4 น่าน	NAN	26.7 / 22.5	31.3 / 22.5	30.0 / 24.1	32.3 / 23.9	29.9 / 22.8	32.3 / 24.0	32.7 / 25.0	30.7 / 23.5	27.1	27.6
5 ท่าวังผา	Tha Wang Pha	25.8 / 22.5	31.6 / 22.3	30.9 / 22.8	31.3 / 23.9	29.0 / 22.1	33.3 / 23.5	32.2 / 24.1	30.8 / 23.0	26.9	..
6 ลำปาง	LAMPANG	26.0 / 21.4	32.6 / 22.5	31.2 / 24.0	34.6 / 23.9	25.9 / 24.4	31.1 / 22.4	32.4 / 23.1	30.5 / 23.1	26.8	27.6
7 แม่สะเรียง	Mae Sariang	28.1 / 22.5	30.0 / 22.2	30.8 / 21.5	32.6 / 20.6	29.5 / 23.2	30.0 / 22.2	32.0 / 22.0	30.4 / 22.0	26.4	26.7
8 แพร่	PHRAE	26.3 / 22.5	32.3 / 23.1	30.7 / 24.0	32.8 / 23.5	28.2 / 22.9	31.6 / 23.5	31.8 / 23.4	30.5 / 23.3	26.9	27.4
9 อุตรดิตถ์	UTTARADIT	30.6 / 22.0	33.2 / 21.8	33.4 / 24.2	33.5 / 23.5	28.6 / 24.0	32.7 / 23.6	33.1 / 22.5	32.2 / 23.1	27.7	28.2
10 สนามบินอุตรดิตถ์	Uttaradit Airport	29.0 / 22.0	33.6 / 22.6	31.5 / 24.5	31.2 / 23.5	28.2 / 24.0	30.2 / 24.2	.. / ..	30.6 / 23.5	27.1	..
11 ตาก	TAK	30.6 / 22.8	32.1 / 22.9	32.1 / 24.1	34.1 / 24.8	30.5 / 25.7	32.8 / 24.7	33.0 / 24.6	32.2 / 24.2	28.2	28.3
12 พิษณุโลก	PHITSANULOK	31.2 / 23.2	32.8 / 22.6	32.8 / 23.5	33.9 / 23.9	29.8 / 24.5	33.4 / 25.1	32.8 / 24.1	32.4 / 23.8	28.1	28.4
13 แม่สอด	Mae Sot	30.4 / 23.4	30.3 / 22.6	30.4 / 23.2	31.5 / 23.2	28.0 / 22.4	29.9 / 22.6	30.2 / 22.7	30.1 / 22.9	26.5	26.2
14 เพชรบูรณ์	PHETCHABUN	30.9 / 24.5	34.2 / 24.0	34.0 / 23.5	30.4 / 23.4	33.2 / 23.7	34.0 / 23.7	33.6 / 24.3	32.9 / 23.9	28.4	27.3
15 หล่มสัก	Lom Sak	28.0 / 24.2	32.8 / 24.3	32.5 / 24.0	33.0 / 23.5	31.5 / 23.5	32.5 / 23.5	.. / 23.5	31.7 / 23.8	27.8	..
16 วิเชียรบุรี	Wichian Buri	31.9 / 24.1	33.7 / 23.4	33.9 / 25.0	34.0 / 22.7	32.5 / 22.9	33.3 / 24.2	33.2 / 23.5	33.2 / 23.7	28.5	..
ภาคตะวันออกเฉียงเหนือ	**NORTHEASTERN PART**										
1 หนองคาย	NONG KHAI	28.9 / 24.0	31.9 / 23.2	29.6 / 25.2	28.4 / 23.8	29.8 / 22.4	31.3 / 24.6	32.0 / 23.7	30.3 / 23.8	27.1	27.8
2 เลย	LOEI	28.5 / 23.1	30.2 / 21.6	31.2 / 23.3	32.2 / 22.8	28.4 / 24.0	31.2 / 22.9	31.5 / 23.6	30.5 / 23.0	26.8	27.3
3 อุดรธานี	UDON THANI	29.5 / 24.6	32.5 / 24.1	31.0 / 25.4	29.0 / 24.3	31.0 / 22.8	32.0 / 24.5	32.3 / 23.5	31.0 / 24.2	27.6	27.9
4 สกลนคร	SAKON NAKHON	28.8 / 24.9	31.5 / 23.7	27.9 / 24.0	28.8 / 22.2	29.5 / 23.6	31.5 / 24.2	31.7 / 24.5	29.9 / 23.9	26.9	27.6
5 นครพนม	NAKHON PHANOM	34.3 / 23.7	31.2 / 23.3	26.3 / 25.0	30.4 / 23.3	30.2 / 24.0	30.7 / 24.7	32.1 / 24.7	30.7 / 24.1	27.4	27.0
6 มุกดาหาร	Mukdahan	32.7 / 24.1	31.3 / 23.3	29.4 / 24.4	30.2 / 22.1	30.7 / 23.4	30.2 / 24.4	30.6 / 24.9	31.0 / 23.8	27.4	27.7
7 ขอนแก่น	KHON KAEN	32.2 / 23.4	31.7 / 23.8	31.7 / 24.0	33.7 / 24.2	29.2 / 24.5	32.3 / 23.0	32.2 / 24.4	31.9 / 23.9	27.9	28.1
8 โกสุมพิสัย	Kosum Phisai	32.1 / 23.4	32.9 / 23.0	32.3 / 24.6	32.9 / 23.6	29.7 / 23.8	32.3 / 23.4	.. / 24.7	32.0 / 23.8	27.9	..
9 ร้อยเอ็ด	ROI ET	31.2 / 23.5	32.2 / 24.7	30.3 / 25.2	31.8 / 24.2	30.3 / 23.3	31.3 / 24.4	31.1 / 25.5	31.2 / 24.4	27.8	28.0
10 ชัยภูมิ	CHAIYAPHUM	31.8 / 22.9	32.2 / 24.1	32.3 / 24.0	33.2 / 23.6	30.6 / 23.2	32.1 / 24.2	32.2 / 23.5	32.1 / 23.6	27.9	27.4
11 อุบลราชธานี	UBON RATCHATHANI	32.7 / 22.7	32.6 / 24.1	31.8 / 25.5	31.1 / 23.4	31.5 / 23.4	30.5 / 22.7	31.5 / 24.7	31.7 / 23.8	27.8	27.8
12 สุรินทร์	SURIN	33.0 / 23.9	32.5 / 23.5	33.5 / 24.4	33.8 / 23.6	33.5 / 23.4	32.5 / 23.3	33.1 / 23.6	33.1 / 23.7	28.4	27.8
13 ท่าตูม	Tha Tum	30.7 / 24.0	33.4 / 23.0	31.5 / 24.4	32.4 / 23.2	31.7 / 23.7	31.3 / 22.5	32.0 / 24.3	31.9 / 23.6	27.8	..
14 นางรอง	Nang Rong	32.0 / 23.8	33.0 / 23.4	33.5 / 24.0	32.4 / 22.5	33.2 / 24.2	31.9 / 22.4	.. / 23.5	32.7 / 23.4	28.1	..

สถานี	Station	กุณหภูมิสูงสุดและต่ำสุดเป็นองศา ซ. Max. and Min. Temperature in degree C.							เฉลี่ยสูงสุด ต่ำสุด	เฉลี่ยใน สัปดาห์	เฉลี่ยต่อ ประจำเดือน
		6	7	8	9	10	11	12	Average Max. Min.	Weekly Mean	Monthly Normal
15 นครราชสีมา	NAKHON RATCHASIMA	33.1 23.1	33.8 23.1	35.2 25.7	33.6 23.6	32.6 22.3	33.6 23.8	33.9 23.7	33.7 23.3	28.5	28.1
16 โชคชัย	Chok Chai	33.0 23.2	33.8 23.2	34.7 23.7	33.4 24.4	32.7 23.4	33.5 23.0	23.4	33.5 23.5	28.5	..
ภาคกลาง	**CENTRAL PART**										
1 นครสวรรค์	NAKHON SAWAN	30.6 23.8	33.5 23.1	33.0 24.5	34.2 24.0	31.2 22.6	34.0 24.5	33.6 24.3	32.9 23.8	28.4	28.7
2 ลพบุรี	LOP BURI	32.6 24.5	33.7 24.5	34.0 25.6	33.3 25.0	32.5 23.4	32.7 24.0	32.0 25.2	33.0 24.6	28.8	28.1
3 สุพรรณบุรี	SUPHAN BURI	32.4 25.4	32.6 24.2	34.3 25.4	34.3 21.5	34.0 24.5	33.3 25.2	34.0 25.0	33.6 24.5	29.1	28.7
4 กาญจนบุรี	KANCHANABURI	33.3 24.3	34.5 23.0	37.0 24.7	35.5 24.2	34.4 23.1	33.9 24.5	23.8 25.1	34.6 24.1	29.4	28.4
5 ทองผาภูมิ	Thong Pha Phum	32.0 23.9	33.0 22.0	32.1 23.5	34.3 22.8	32.0 24.0	31.2 22.4	29.2 22.5	32.0 23.0	27.5	..
6 สนามบินดอนเมือง	Dong Muang Airport	31.7 25.0	32.2 26.0	33.8 25.9	33.4 25.3	33.2 23.5	33.1 24.6	32.0 25.2	32.8 25.1	29.0	28.7
7 พระนคร	PHRA NAKHON	32.8 25.5	31.8 25.2	34.4 25.5	32.0 24.3	33.8 24.6	33.3 24.6	32.1 25.3	32.9 25.0	29.0	28.4
8 ศูนย์วิจัย ฯ บางนา	Bang Na	32.8 25.5	33.1 25.4	33.9 25.7	32.8 25.0	33.1 24.3	33.0 24.3	32.1 25.0	33.0 25.0	29.0	..
ภาคตะวันออก	**EASTERN PART**										
1 ปราจีนบุรี	PRACHIN BURI	33.4 24.5	34.0 25.1	33.3 25.9	32.8 26.1	32.1 22.5	31.5 22.4	31.9 25.0	32.7 24.5	28.6	28.1
2 กบินทร์บุรี	Kabin Buri	33.8 24.0	35.0 24.6	33.0 25.5	33.0 25.3	31.6 22.9	31.5 22.1	.. 24.4	33.0 24.1	28.6	..
3 อรัญประเทศ	Aranyaprathet	32.8 24.7	35.0 24.1	33.8 25.5	34.5 25.2	33.3 23.8	33.5 22.7	32.7 24.8	33.7 24.4	29.1	27.9
4 ชลบุรี	CHON BURI	32.5 24.0	33.7 24.4	32.9 25.3	31.6 26.1	32.5 22.4	31.2 24.5	31.5 26.5	32.1 24.7	28.4	28.2
5 เกาะสีชัง	Ko Si Chang	31.8 25.7	32.0 25.1	32.0 26.3	31.9 28.0	32.2 25.0	31.3 25.6	32.0 28.0	31.9 26.2	29.1	28.6
6 สัตหีบ	Sattahip	32.5 24.3	32.0 23.8	33.3 24.0	33.2 24.7	32.5 25.4	32.0 24.2	30.6 26.8	32.3 24.7	28.5	29.2
7 ระยอง	RAYONG	33.0 25.6	33.2 24.7	33.0 27.2	32.6 27.4	31.2 24.5	.. 25.0	.. ..	32.6 25.7	29.2	..
8 จันทบุรี	CHANTHABURI	31.2 24.0	33.1 23.6	31.3 23.4	32.8 24.7	30.8 22.3	28.7 22.7	30.3 24.5	31.2 23.6	27.4	27.3
9 คลองใหญ่	Khlong Yai	32.0 23.2	32.0 22.7	31.8 23.7	32.0 23.4	30.8 23.2	29.7 22.2	26.4 23.6	30.7 23.1	26.9	26.7
ภาคใต้	**SOUTHERN PART**										
1 หัวหิน	Hua Hin	32.8 25.2	32.5 24.4	33.6 24.0	32.8 24.6	32.5 24.9	33.7 25.6	32.7 25.3	32.9 24.9	28.9	28.4
2 ประจวบคีรีขันธ์	PRACHUAP KHIRI KHAN	31.4 24.7	31.4 23.8	31.6 23.6	32.7 24.1	33.2 24.4	30.3 25.3	29.0 25.0	31.4 24.4	27.9	27.9
3 ชุมพร	CHUMPHON	33.0 23.8	33.0 24.0	33.2 23.1	34.0 23.9	32.4 23.7	27.6 24.1	27.4 23.5	31.5 23.7	27.6	27.2
4 สุราษฎร์ธานี	SURAT THANI	32.6 23.0	32.7 22.6	31.8 23.0	32.2 22.1	32.4 23.6	30.6 23.5	30.8 23.1	31.9 23.0	27.5	27.8
5 เกาะสมุย	Ko Samui	31.3 25.5	31.5 25.0	32.0 25.3	32.3 26.2	31.7 26.6	30.9 26.0	29.0 26.4	31.2 25.9	28.6	..
6 นครศรีธรรมราช	NAKHON SI THAMMARAT	31.8 23.2	31.8 22.4	32.3 23.6	32.7 22.5	33.5 23.1	32.4 24.7	30.1 25.5	32.1 23.6	27.9	27.9
7 สงขลา	SONGKHLA	33.5 24.5	33.2 23.2	34.0 23.2	32.8 23.8	32.4 23.5	31.8 24.6	32.4 24.9	32.9 24.0	28.5	28.3
8 ปัตตานี	PATTANI	32.4 23.6	33.1 21.7	33.7 22.0	33.2 22.3	32.8 21.9	33.7 23.6	31.9 23.4	33.0 22.6	27.8	27.8
9 นราธิวาส	NARATHIWAT	32.4 23.4	32.0 22.4	31.4 24.0	31.8 23.6	31.6 22.5	32.9 23.0	30.1 22.8	31.7 23.1	27.4	27.3
10 ระนอง	RANONG	31.8 22.9	32.1 22.9	32.2 22.3	33.0 22.8	31.8 22.4	26.5 22.9	27.0 22.5	30.6 22.7	26.7	26.4
11 ภูเก็ต	PHUKET	31.8 22.8	31.5 23.6	32.5 24.2	31.0 24.8	32.2 24.2	32.0 26.0	32.5 27.8	31.9 24.8	28.4	27.5
12 สนามบินภูเก็ต	Phuket Airport	30.5 23.2	31.0 23.9	29.8 23.8	30.2 24.0	31.0 24.4	31.0 25.7	31.0 27.5	30.6 24.6	27.6	27.4
13 สนามบินตรัง	Trang Airport	32.0 24.3	32.8 22.6	31.4 23.4	31.3 23.3	33.2 23.4	33.2 23.9	31.2 22.3	32.2 23.3	27.8	27.2

แก้ไขเพิ่มเติมรายงานจำนวนน้ำฝนเนื่องจากได้รับรายงานภายหลัง สำหรับรายงานอากาศประจำสัปดาห์ ฉบับที่ ๓๑/๒๕๑๖

Corrections for late rainfall data reports in weekly weather report No. 31/1973

	สถานีฝน	Station	วันที่และจำนวนน้ำฝนเป็นมิลลิเมตร Date and amount of rainfall in millimeters							ฝนรวม มม. Total rainfall mm.	ฝนรวมตั้งแต่ 1 มกราคม Accumulative rainfall since 1 January	
			กรกฎาคม July				สิงหาคม August				ปริมาณ มม. Amount mm.	สูงต่ำกว่าปกติ Above or below Normal
			30	31	1	2	3	4	5			
	ภาคเหนือ	NORTHERN PART										
2	แม่สาย	Mae Sai					22.0	4.0	14.5	100.8	1194.7	+300.3
3	เชียงแสน	Chiang Saen					7.7	17.0	13.2	55.0	994.4	+155.9
4	เชียงของ	Chiang Khong						32.5	38.1	96.9	1065.2	+228.4
5	แม่จัน	Mae Chan							31.0	40.8	776.9	-548.8
6	แม่สรวย	Mae Suai							57.5	105.1	925.1	+248.9
7	เทิง	Thoeng						21.4	75.6	197.7	1193.4	+309.1
8	เชียงคำ	Chiang Kham					22.2	4.9	38.8	73.5	1159.6	+553.3
9	เวียงป่าเป้า	Wiang Pa Pao					44.6		95.8	157.3		
10	พาน	Phan						8.5	59.3	99.4	804.1	+197.8
11	แม่ใจ	Mae Chai							133.1	245.6	885.6	+180.5
13	จุน	Chun					31.2	18.7	17.6	84.5	844.5	+ 16.2
15	ปาย	Pai						65.0		107.5	561.2	-121.9
16	ขุนยวม	Khun Yuam							31.5	69.5	415.4	-201.3
17	แม่ลาน้อย	Mae La Noi							21.6	21.6		
22	เชียงดาว	Chiang Dao							86.8	93.2	521.9	-236.5
23	แม่แตง	Mae Taeng							27.0	118.8	864.1	+278.5
24	แม่ริม	Mae Rim							11.7	101.8	729.8	+183.9
25	สันทราย	San Sai							7.2	61.3	546.6	- 34.9
26	ดอยสะเก็ด	Doi Saket							9.6	81.3	600.8	+ 68.6
28	หางดง	Hang Dong							17.8	137.9	612.3	+ 98.9
29	สารภี	Saraphi							15.5	30.5	337.0	
30	สันป่าตอง	San Pa Tong							19.9	47.2	497.3	+ 10.7
31	จอมทอง	Chom Thong							33.0	171.0	626.7	+211.4
32	ฮอด	Hot							7.1	47.6	441.4	- 66.0
33	ลำพูน	LAMPHUN						17.0	10.1	62.5	592.4	+151.9
34	ป่าซาง	Pa Sang							24.4	73.6	579.1	+133.6
35	ลี้	Li							18.8	62.6	655.0	+ 70.9
38	แจ้ห่ม	Chae Hom						19.8	23.1	74.7	485.9	+ 23.2
39	เกาะคา	Ko Kha							2.6	19.1	552.4	+ 4.9
40	สบปราบ	Sop Prap							2.3	63.2	551.7	+ 18.6
41	เถิน	Thoen							8.5	37.5	841.2	+399.0
42	แม่ทริก	Mae Phrik							8.6	50.0	555.0	+140.0
45	สูงเม่น	Sung Men							29.1	49.2		
46	เด่นชัย	DenChai							18.6	111.7	819.6	+147.8

สถานีฝน	Station	วันที่และจำนวนน้ำฝนเป็นมิลลิเมตร Date and amount of rainfall in millimeters							ฝนรวม มม. Total rainfall mm.	ฝนรวมตั้งแต่ 1 มกราคม Accumulative rainfall since 1 January	
		กรกฎาคม July				สิงหาคม August				ปริมาณ มม. Amount mm.	สูงหรือต่ำปกติ Above or below Normal
		30	31	1	2	3	4	5			
48 ทุ่งช้าง	Thung Chang							40.0	68.3	716.3	-225.6
49 เชียงกลาง	Chiang Klang						20.0	16.3	36.3		
51 ปัว	Pua							3.5	33.8	1041.2	
55 ฝักทา	Fak Tha							34.1	84.6	479.1	-171.5
56 น้ำปาด	Nam Pat							30.0	48.2	634.7	- 1.5
58 ท่าปลา	Tha Pla							20.2	44.7	576.2	- 77.4
59 ลับแล	Laplae							8.4	86.7	778.0	+ 37.7
62 บ้านตาก	Ban Tak							10.4	96.5		
63 แม่ระมาด	Mae Ramat					5.0	4.4	3.8	13.2		
65 สุโขทัย	SUKHOTHAI							40.0	81.1	621.8	+104.2
66 ทุ่งเสลี่ยม	Thung Saliam							6.5	58.0	681.9	+181.1
68 คุงไกรลาศ	Kong Krailat							3.5	29.0	589.2	- 45.3
69 บ้านด่านลานหอย	Ban Dan Lan Hoi							2.7	68.9		
72 พรหมพิราม	Phrom Phiram							1.2	101.3		
73 วังทอง	Wang Thong							1.7	87.2	694.5	- 29.5
74 บางกระทุ่ม	Bang Kratum							6.4	54.8	933.3	+202.7
75 กำแพงเพชร	KAMPHAENG PHET							14.8	49.3	670.3	+118.0
76 พรานกระต่าย	Phan Kratai							31.8	115.2	615.8	- 72.8
78 ขาณุวรลักษบุรี	Khanu Woralaksaburi							7.6	98.4	762.9	+109.7
79 พิจิตร	PHICHIT							0.1	71.5	716.7	- 31.4
81 ตะพานหิน	Taphan Hin							35.2	51.5	680.5	+ 24.4
83 โพทะเล	Pho Thale							17.0	17.0		
85 หล่มสัก	Lom Kao							0.2	14.0	428.0	-136.9
87 ชนแดน	Chon Daen							24.1	157.0	764.7	+109.2
<u>ภาคตะวันออกเฉียงเหนือ</u>	<u>NORTHEASTERN PART</u>										
2 เชียงคาน	Chiang Khan							12.4	41.9	857.4	+134.6
7 ศรีเชียงใหม่	Si Chiang Mai							3.0	34.4	876.9	-201.7
8 ท่าบ่อ	Tha Bo							4.1	82.6	619.2	-282.0
10 บึงกาฬ	Bung Kan							4.9	115.8	1498.8	- 92.2
11 เซกา	Seka							54.6	84.0	1199.7	+258.3
14 กุมภวาปี	Kumphawapi							0.5	166.3	784.4	+152.3
22 บ้านแพง	Ban Phaeng							44.3	158.9	1606.8	-111.6
24 นาแก	Na Kae					4.2	17.4	24.4	91.1	877.6	- 37.3
38 เกษตรวิสัย	Kaset Wisai							7.6	61.3	590.5	-122.1
39 สุวรรณภูมิ	Suwannaphum							1.4	18.1	748.8	- 93.1
40 มหาสารคาม	MAHA SARAKHAM							3.4	51.4	601.5	-187.8

สถานีฝน	Station	วันที่และจำนวนน้ำฝนเป็นมิลลิเมตร Date and amount of rainfall in millimeters							ฝนรวม มม. Total rainfall mm.	ฝนรวมตั้งแต่ 1 มกราคม Accumulative rainfall since 1 January	
		กรกฎาคม July		สิงหาคม August						ปริมาณ มม. Amount mm.	สูงกว่าหรือต่ำกว่าปกติ Above or below Normal
		30	31	1	2	3	4	5			
43 โกสุมพิสัย	Kosum Phisai*							2.2	62.0	603.0	-152.6
46 พยัคฆภูมิพิสัย	Phayakkhaphum Phisai							5.8	48.3	531.5	-190.4
51 มัญจคีรี	Mancha Khiri							8.4	112.8	420.0	-188.2
52 ชนบท	Chonnabot							2.9	26.6	397.4	-225.6
54 พล	Phon							1.7	25.5	412.1	-235.8
55 หนองสองห้อง	Nong Song Hong							4.2	41.2	363.8	-354.4
57 เกษตรสมบูรณ์	Kaset Sombun							58.9	66.6		
59 คอนสวรรค์	Khon Sawan							13.1	67.8	462.7	-118.8
60 จัตุรัส	Chatturat							5.7	60.9	420.3	-199.9
61 บำเหน็จณรงค์	Bamnet Narong							11.5	101.9	667.0	- 1.3
65 ภานขุนทด	Dan Khun Thot							7.2	84.8	414.1	-110.9
66 โนนไทย	Non Thai							23.1	46.7	346.1	-234.9
67 โนนสูง	Non Sung							1.8	33.2	532.8	-112.4
69 สีคิ้ว	Sikhiu							17.5	30.0	350.4	-188.7
72 โชคชัย	Chok Chai*							1.8	14.2	512.4	+ 9.6
74 บุรีรัมย์	BURI RAM							6.0	35.8	659.7	- 4.1
76 สตึก	Satuk							8.6	30.4	404.8	-306.4
77 ลำปลายมาศ	Lam Phai Mat							44.7	59.3	601.0	-125.8
78 นางรอง	Nang Rong*							2.5	88.7	671.3	- 46.4
80 รัตนบุรี	Rattanaburi							9.5	13.3	470.0	-249.8
82 ศีขรภูมิ	Sikhoraphum							43.0	43.0		
84 สังขะ	Sangkha							15.4	15.4		
86 ราษีไศล	Rasi Salai							50.2	81.4	553.6	-111.4
87 กันทรารมย์	Kanthararom							9.2	9.2		
89 ขุนหาร	Khun Han							10.4	18.0		
90 กันทราลักษณ์	Kantharalak							48.4	62.7	647.6	- 84.4
92 เขมราช	Khemarat							2.6	31.8	604.0	- 243.4
93 อำนาจเจริญ	Amnat Charoen							2.7	46.8	499.9	-402.9
96 มหาชนะชัย	Maha Chana Chai							41.9	78.3	666.6	-156.4
97 เขื่องใน	Khuang Nai							13.0	29.8		
<u>ภาคกลาง</u>	<u>CENTRAL PART</u>										
2 บรรพตพิสัย	Banphot Phisai							19.6	47.3	420.3	- 68.4
4 หนองบัว	Nong Bua							21.2	21.2		
5 ลาดยาว	Lat Yao							2.4	3.5	519.1	+ 43.4
12 ทัพทัน	Thap Than							1.8	13.0	542.4	- 53.4
26 ชัยบาดาล	Chai Badan							3.2	79.2	666.8	+ 88.4
27 พัฒนานิคม	Phatthana Nikhom							0.9	44.4	284.9	-307.4

	สถานีฝน	Station	วันที่และจำนวนน้ำฝนเป็นมิลลิเมตร Date and amount of rainfall in millimeters							ฝนรวม มม. Total rainfall mm.	ฝนรวมตั้งแต่ 1 มกราคม Accumulative rainfall since 1 January	
			กรกฎาคม July			สิงหาคม August					ปริมาณ มม. Amount mm.	สูงต่ำกว่าปกติ Above or below Normal
			30	31	1	2	3	4	5			
35	อู่ทอง	U Thong							1.5	13.2	205.0	-252.2
36	บางปลาม้า	Bang Pa Ma						30.4	20.2	77.4	573.5	+164.0
41	วิเศษชัยชาญ	Wiset Chai Chan							1.5	61.4	467.2	-169.2
42	ป่าโมก	Pa Mok							6.5	36.8	387.9	-195.6
50	ท่าเรือ	Tha Rua							2.6	33.6	699.2	- 83.0
51	ผักไห่	Phak Hai							0.4	69.7	632.6	- 44.6
52	บางบาล	Bang Ban							23.4	25.7	557.8	-147.4
56	ปทุมธานี	PATHUM THANI							23.7	66.5	366.0	-291.9
57	หนองเสือ	Nong Sua							48.5	77.8	558.9	-194.6
59	รังสิต	Rangsit							3.9	26.2	508.5	-197.5
60	ลำลูกกา	Lam Luk Ka							4.8	40.9		
61	นนทบุรี	NONTHABURI							20.5	20.5		
62	บางบัวทอง	Bang Bua Thong						0.5	39.0	67.9	431.9	-166.7
70	มีนบุรี	Min Buri							2.7	54.0	542.5	-114.8
79	พนมทวน	Phanom Thuan							0.2	8.4		
83	นครชัยศรี	Nakhon Chaisi							11.6	43.6	512.6	+ 67.4
85	บานโป่ง	Ban Pong							1.2	9.0	411.8	- 15.4
86	โพธาราม	Photharam							0.6	28.2	415.0	-131.8
90	บางคนที	Bang Khonthi						8.6	7.6	86.5		
92	สมุทรสาคร	SAMUT SAKHON							0.2	106.4	566.7	- 9.3
	<u>ภาคตะวันออก</u>	<u>EASTERN PART</u>										
-1	นครนายก	NAKHON NAYOK						10.4	1.2	80.8	1042.8	+ 47.3
8	ศรีมหาโพธิ์	Si Maha Phot							31.8	102.0	836.8	-104.8
9	กบินทร์บุรี	Kabin Buri*						0.7	2.1	81.9	843.9	+ 26.4
13	ฉะเชิงเทรา	CHACHOENGSAO							57.1	142.7	628.2	- 17.5
14	บานโพธิ์	Ban Pho							9.1	84.9	667.8	+ 34.5
16	พานทอง	Phan Thong					14.3	12.9	23.6	102.3	446.4	- 89.5
28	เขาสมิง	Khao Saming							23.2	23.2		
	<u>ภาคใต้</u>	<u>SOUTHERN PART</u>										
14	ไชยา	Chaiya							37.1	64.8	834.2	
2	รัตภูมิ	Rattaphum							2.3	166.0	694.4	
1	ยะลา	YALA							49.5	96.9	465.8	
4	บันนังสตาร์	Bannang Satar							2.8	14.0	788.6	
5	เบตง	Betong							4.7	71.4	797.3	
0	สุไหงโกลก	Sungai Kolok							5.2	78.7	1171.9	
3	คลองทอม	Khlong Tom							5.5	28.5	1032.1	
9	สตูล	SATUN							19.7	103.5	556.8	

กรมอุตุนิยมวิทยา กระทรวงคมนาคม

รายงานอากาศประจำสัปดาห์ ระหว่างวันที่ ๑๓ — ๑๙ สิงหาคม ๒๕๑๖

และ

การคาดหมายลักษณะอากาศ ระหว่างวันที่ ๒๐ — ๒๖ สิงหาคม ๒๕๑๖

ฉบับที่ ๓๓/๒๕๑๖

นาวาเอก ดร. เจริญ เจริญรัชต์ภาคย์

อธิบดีกรมอุตุนิยมวิทยา

METEOROLOGICAL DEPARTMENT

MINISTRY OF COMMUNICATIONS

BANGKOK, THAILAND

WEEKLY WEATHER REPORT

DURING THE PERIOD 13 — 19 AUGUST 1973

AND

WEATHER OUTLOOK

DURING 20 — 26 AUGUST 1973

No. 33/1973

Charoen - Charoen - rajapark

Captain R.T.N.

Director — General

ATMOSPHERIC SCIENCES
LIBRARY
AUG 27 1973
N.O.A.A.
U. S. Dept. of Commerce

หมายเหตุ

๑. สถานีของกรมอุตุนิยมวิทยา (ที่มีเครื่องหมาย *) ทำการตรวจวัดจำนวนฝนตกเวลา ๐๗.๐๐ น.ทุก ๆ วัน โดยเจ้าหน้าที่ของกรมอุตุนิยมวิทยา ดังนั้น จำนวนฝนรายวันในรายงานเล่มนี้ หมายถึงปริมาณฝนรวมในช่วงเวลา ๒๔ ชม. ตั้งแต่เวลา ๐๗.๐๐ น.ของวันที่แจ้งไว้ในรายงานจนถึงเวลา ๐๗.๐๐ น.ของวันรุ่งขึ้น

๒. สถานีฝน (ที่ไม่มีเครื่องหมาย *) ตามอำเภอหรือจังหวัด ทำการตรวจวัดจำนวนฝนตกเวลา ๐๙.๐๐ น. ทุก ๆ วัน โดยเจ้าหน้าที่ที่อยู่ในอำเภอหรือจังหวัดที่ได้รับการแต่งตั้งจากกรมอุตุนิยมวิทยา ดังนั้น จำนวนฝนรายวัน หมายถึงปริมาณฝนรวมในช่วงเวลา ๒๔ ชม. ตั้งแต่เวลา ๐๙.๐๐ น.ของวันที่แจ้งไว้ในรายงานจนถึงเวลา ๐๙.๐๐ น.ของวันรุ่งขึ้น

๓. ข้อมูลฝนและอุณหภูมิ ที่พิมพ์ในรายงานประจำสัปดาห์เล่มนี้ เป็นผลการตรวจวัดฝนที่เจ้าหน้าที่ผู้ทำการตรวจรายงานส่งมายังกรมอุตุนิยมวิทยาทุก ๆ วัน ภายหลังการตรวจดังนี้.–

- สถานีของกรมอุตุนิยมวิทยา ส่งรายงานทางวิทยุสื่อสารและโทรเลข
- สถานีฝนตามอำเภอหรือจังหวัด ส่งรายงานทางโทรเลข

รายงานดังกล่าวนี้จะส่งมาถึงกรมอุตุนิยมวิทยาตั้งแต่เวลาประมาณ ๐๗.๐๐ น. จนถึงเวลา ๑๙.๐๐ น. ทุก ๆ วัน

๔. ข้อมูลต่าง ๆ เหล่านี้ได้ดำเนินการจัดพิมพ์จากรายงานที่ได้รับทางวิทยุสื่อสารและโทรเลข โดยยังไม่ได้ทำการตรวจสอบ เพื่อสนองความต้องการแก่ผู้ใช้อย่างรีบด่วน ดังนั้น ผู้ใช้จึงควรพิจารณาข้อมูลก่อนที่จะนำไปใช้ หากมีข้อสงสัยประการใด โปรดติดต่อสอบถามเจ้าหน้าที่แผนกสถิติฝน กองอุตุนิยมวิทยาอุทก

๕. สัญญลักษณ์ต่าง ๆ มีความหมายดังต่อไปนี้.–

ช่องว่าง	แสดงว่า	ไม่มีฝนหรือยังไม่ได้รับรายงานประจำวัน
T	"	ฝนตกเล็กน้อยวัดได้ไม่ถึง ๐.๑ มม.
*	"	เป็นสถานีของกรมอุตุนิยมวิทยา

กองอุตุนิยมวิทยาอุทก กรมอุตุนิยมวิทยา
บางกะปิ กรุงเทพมหานคร

โทร. ๙๑๖๐๕๓, ๙๑๐๑๑๘

การคาดหมายลักษณะอากาศใน ๗ วันข้างหน้า

ตั้งแต่วันที่ ๒๐ – ๒๖ สิงหาคม ๒๕๑๖

ลักษณะทั่วไป

ร่องความกดอากาศต่ำซึ่งพาดอยู่ทางตอนใต้ของประเทศจีน คาดว่าจะเคลื่อนลงมาทางใต้เล็กน้อยในตอนปลายสัปดาห์

ภาคเหนือ ภาคตะวันออกเฉียงเหนือ ภาคกลาง ภาคตะวันออก อ่าวไทย ฝั่งตะวันออก	จะมีฝนหรือฝนฟ้าคะนองกระจาย และจะมีปริมาณมากขึ้นในตอนปลายสัปดาห์
อ่าวไทย ฝั่งตะวันตก	ตลอดสัปดาห์จะมีฝนหรือฝนฟ้าคะนอง เป็นแห่ง ๆ
ภาคใต้ ฝั่งตะวันตก	ตลอดสัปดาห์จะมีฝนทั่วไป
กรุงเทพมหานคร	จะมีฝนหรือฝนฟ้าคะนองกระจาย และจะมีปริมาณมากขึ้นในตอนปลายสัปดาห์

กรมอุตุนิยมวิทยา

๒๐ ส.ค.๑๖

Weather outlook for the period 20 – 26 August 1973

General Situation

The low pressure trough which extends across the southern portion of China mainland is expected to move slightly southward during the last period of the week.

Northern Part: Northeastern Part: Central Part: Eastern Part: Gulf of Thailand, East Coast:	Scattered showers or thundershowers and substantial falls during the last period of the week.
Gulf of Thailand, West Coast:	Throughout the week, isolated showers or thundershowers.
Southern Thailand, West Coast:	Throughout the week, widespread rainshowers.
Bangkok Metropolis:	Scattered showers or thundershowers and substantial falls during the last period of the week.

Meteorological Department
20 August 1973

สรุปลักษณะอากาศทั่วไปในรอบสัปดาห์
ทั้งแต่วันที่ ๑๓ – ๑๙ สิงหาคม ๒๕๑๖

๑. ในตอนต้นและกลางสัปดาห์ ร่องความกดอากาศต่ำได้พาดผ่านประเทศจีนตอนใต้เข้าสู่หย่อมความกดอากาศต่ำซึ่งปกคลุมก้นอ่าวเบงกอลและอ่าวตังเกี๋ย ส่วนในตอนปลายสัปดาห์ หย่อมความกดอากาศต่ำในอ่าวเบงกอลได้ทวีกำลังแรงขึ้นเป็นพายุดีเปรสชั่นและเคลื่อนตัวไปทางทิศตะวันตกเฉียงเหนือช้า ๆ เข้าสู่ประเทศอินเดีย

๒. ในตอนต้นและกลางสัปดาห์ ปรากฏว่ามีฝนและฝนฟ้าคะนองเป็นแห่ง ๆ เกือบทั่วไป ยกเว้นอ่าวไทยฝั่งตะวันออกและภาคใต้ฝั่งตะวันตกมีฝนและฝนฟ้าคะนองอยู่ในเกณฑ์กระจาย ส่วนในตอนปลายสัปดาห์ปริมาณฝนได้เพิ่มขึ้น โดยมีฝนและฝนฟ้าคะนองกระจายทั่วประเทศ

๓. ในระหว่างสัปดาห์ รายงานฝนสูงสุดในภาคต่าง ๆ ของประเทศไทยมีดังนี้.–

ภาคเหนือ	๗๗.๘ มม.	ที่ อ.เชียงของ	จ.เชียงราย	เมื่อวันที่	๑๘ ส.ค.
ภาคตะวันออกเฉียงเหนือ	๘๙.๕ "	ที่ อ.บึงกาฬ	จ.หนองคาย	"	๑๘ "
ภาคกลาง	๙๒.๒ "	ที่ อ.เมือง	จ.สระบุรี	"	๑๘ "
ภาคตะวันออก	๑๙๘.๑ "	ที่ อ.คลองใหญ่	จ.ตราด	"	๑๘ "
ภาคใต้	๑๙๓.๘ "	ที่ อ.เมือง	จ.ระนอง	"	๑๘ "

กรมอุตุนิยมวิทยา

๒๐ ส.ค.๑๖

General Situation

Period 13 - 19 August 1973

1. In the beginning and middle of the period, a low pressure trough lay across the southern part of China mainland and extended to the low pressure cells in the Head Bay of Bengal and the Gulf of Tonkin. In the weekend period, the low pressure cell in the Bay of Bengal increased its strength to a tropical depression and moved northwestward into India.

2. In the beginning and middle of the period, isolated rainshowers and thunder rainshowers were observed almost throughout the Country, except in the Gulf of Thailand East Coast and Southern Thailand West Coast where scattered rainshowers and thunder rainshowers were experienced. However, in the weekend period, there was an increase in amount of rainfall where scattered rainshowers and thunder rainshowers were recorded throughout the Country.

3. During the week the highest rainfalls in the various parts of Thailand were as follow:-

Northern Part	77.8 mm.	at Chiang Khong,	Chiang Rai	on 18	August
Northeastern Part	89.5 "	at Bung Kan,	Nong Khai	" 18	"
Central Part	92.2 "	at Amphoe Muang,	Saraburi	" 18	"
Eastern Part	198.1 "	at Khlong Yai,	Trat	" 18	"
Southern Part	193.8 "	at Amphoe Muang,	Ranong	" 18	"

Meteorological Department

20 August 1973

ข่าวอากาศเพื่อการเกษตรประจำสัปดาห์

เมื่อวันที่ ๑๓ - ๑๙ สิงหาคม มีลักษณะอากาศซึ่งพอสรุปได้ดังต่อไปนี้ :-

ในตอนต้นและกลางสัปดาห์ ร่องความกดอากาศต่ำได้พาดผ่านประเทศจีนตอนใต้ เข้าสู่หย่อมความกดอากาศต่ำซึ่งปกคลุมก้นอ่าวเบงกอล และอ่าวตังเกี๋ย ส่วนในตอนปลายสัปดาห์ หย่อมความกดอากาศต่ำในอ่าวเบงกอลได้หวีกำลังแรงขึ้นเป็นพายุดีเปรสชั่น และเคลื่อนตัวไปทางทิศตะวันตกเฉียงเหนือช้า ๆ เข้าสู่ประเทศอินเดีย

ในตอนต้นและกลางสัปดาห์ ปรากฏว่ามีฝนและฝนฟ้าคะนองเป็นแห่ง ๆ เกือบทั่วประเทศ ยกเว้นอ่าวไทยฝั่งตะวันออก และภาคใต้ฝั่งตะวันตก มีฝนและฝนฟ้าคะนองอยู่ในเกณฑ์กระจาย ส่วนในตอนปลายสัปดาห์ปริมาณฝนได้เพิ่มขึ้น โดยมีฝนและฝนฟ้าคะนองกระจายทั่วประเทศ.

ข้อควรทราบ

ในตอนต้นสัปดาห์จะมีฝนกระจายเกือบทุกภาคของประเทศ และมีปริมาณพอสมควร แต่ในตอนปลายสัปดาห์คาดว่าในภาคเหนือ ภาคตะวันออกเฉียงเหนือ ภาคกลาง และภาคตะวันออก จะมีปริมาณฝนตกเพิ่มมากขึ้น ส่วนภาคใต้ตลอดสัปดาห์จะมีฝนทั่วไป โดยเฉพาะทางฝั่งตะวันตก.

กองอากาศเกษตร กรมอุตุนิยมวิทยา

๒๐ สิงหาคม ๒๕๑๖

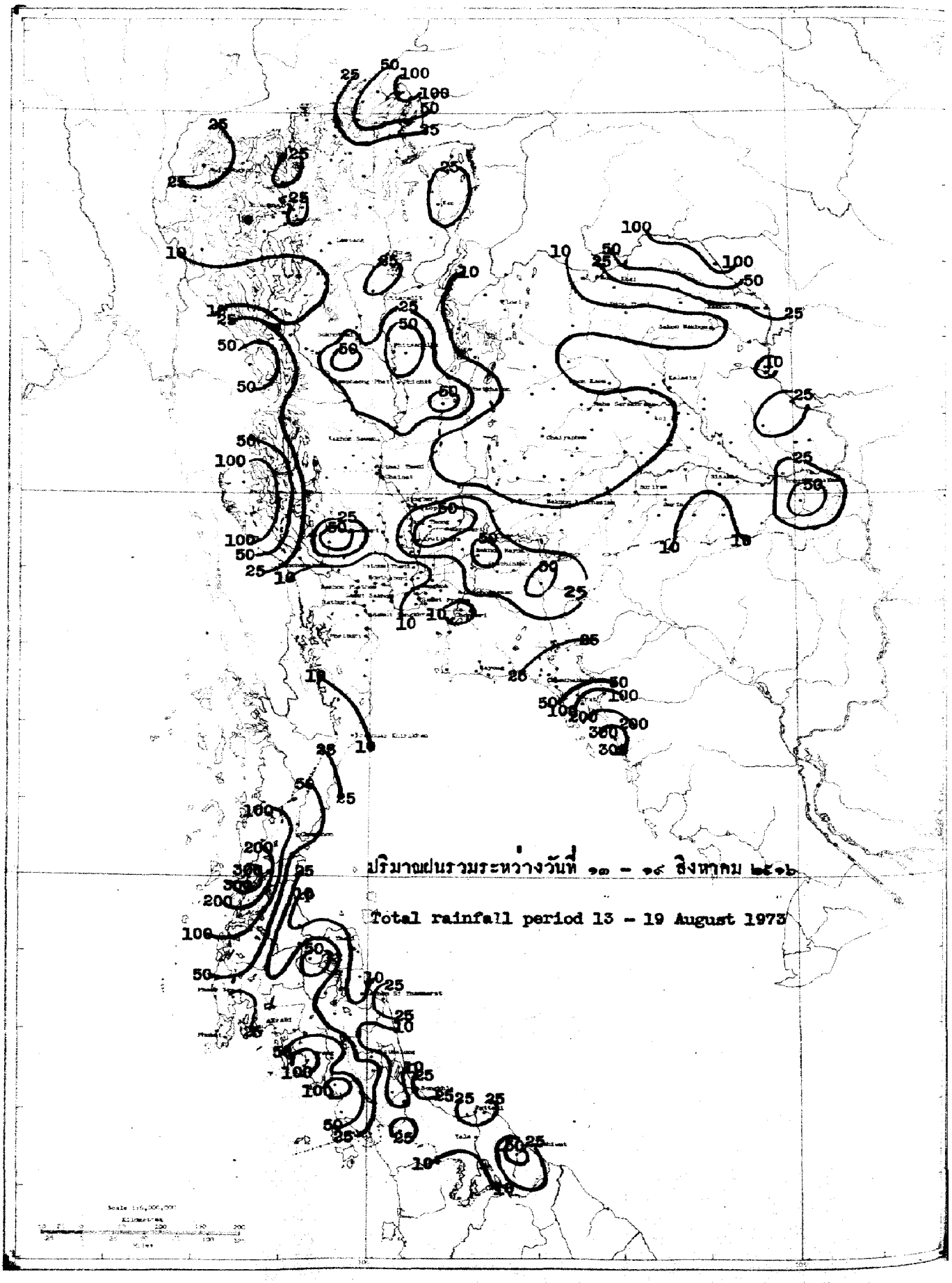
ปริมาณฝนรวมระหว่างวันที่ ๑๓ - ๑๙ สิงหาคม ๒๕๑๖
Total rainfall period 13 - 19 August 1973

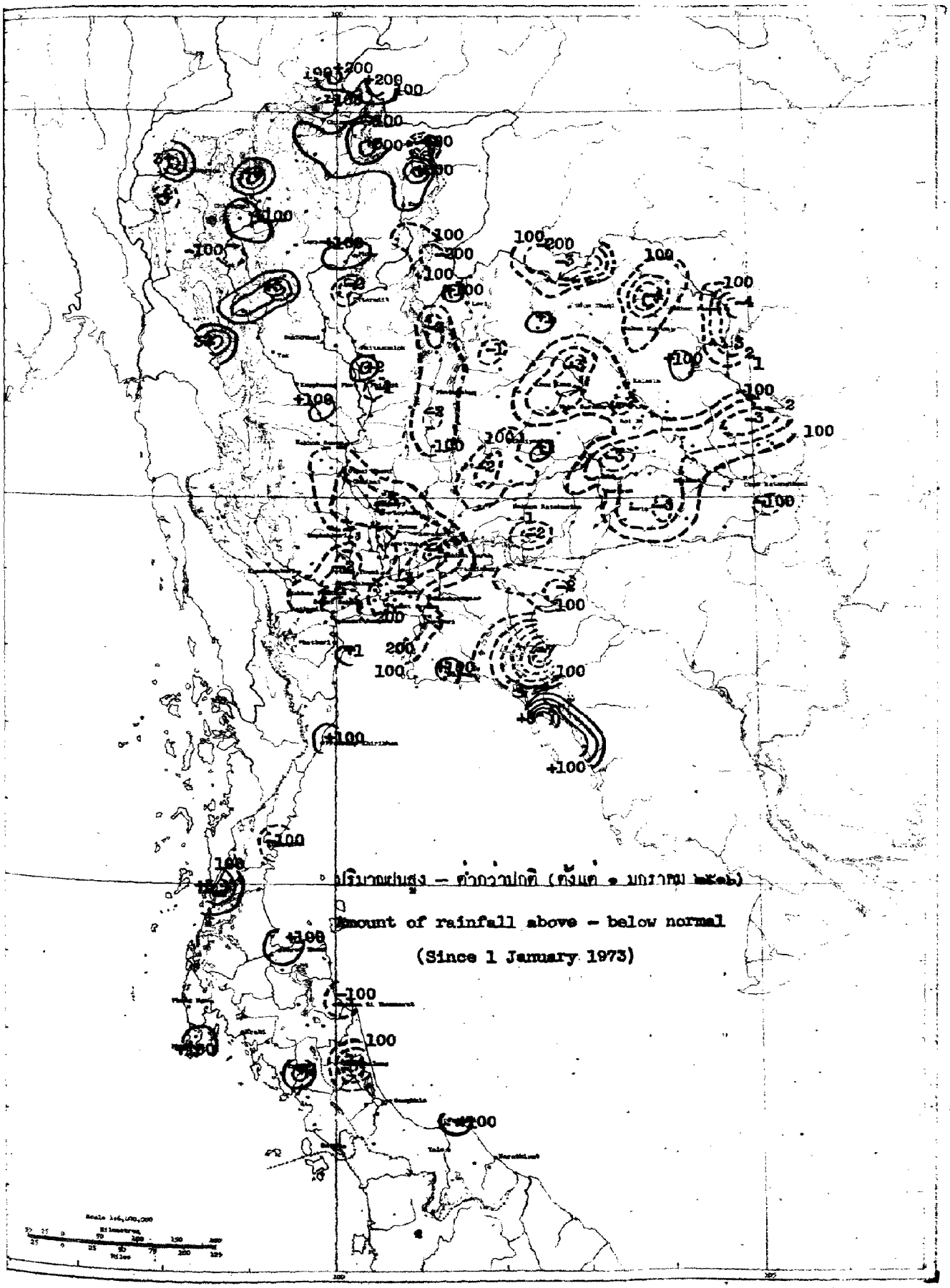
ปริมาณฝนสูง – ต่ำกว่าปกติ (ตั้งแต่ 1 มกราคม 2516)
Amount of rainfall above – below normal
(Since 1 January 1973)

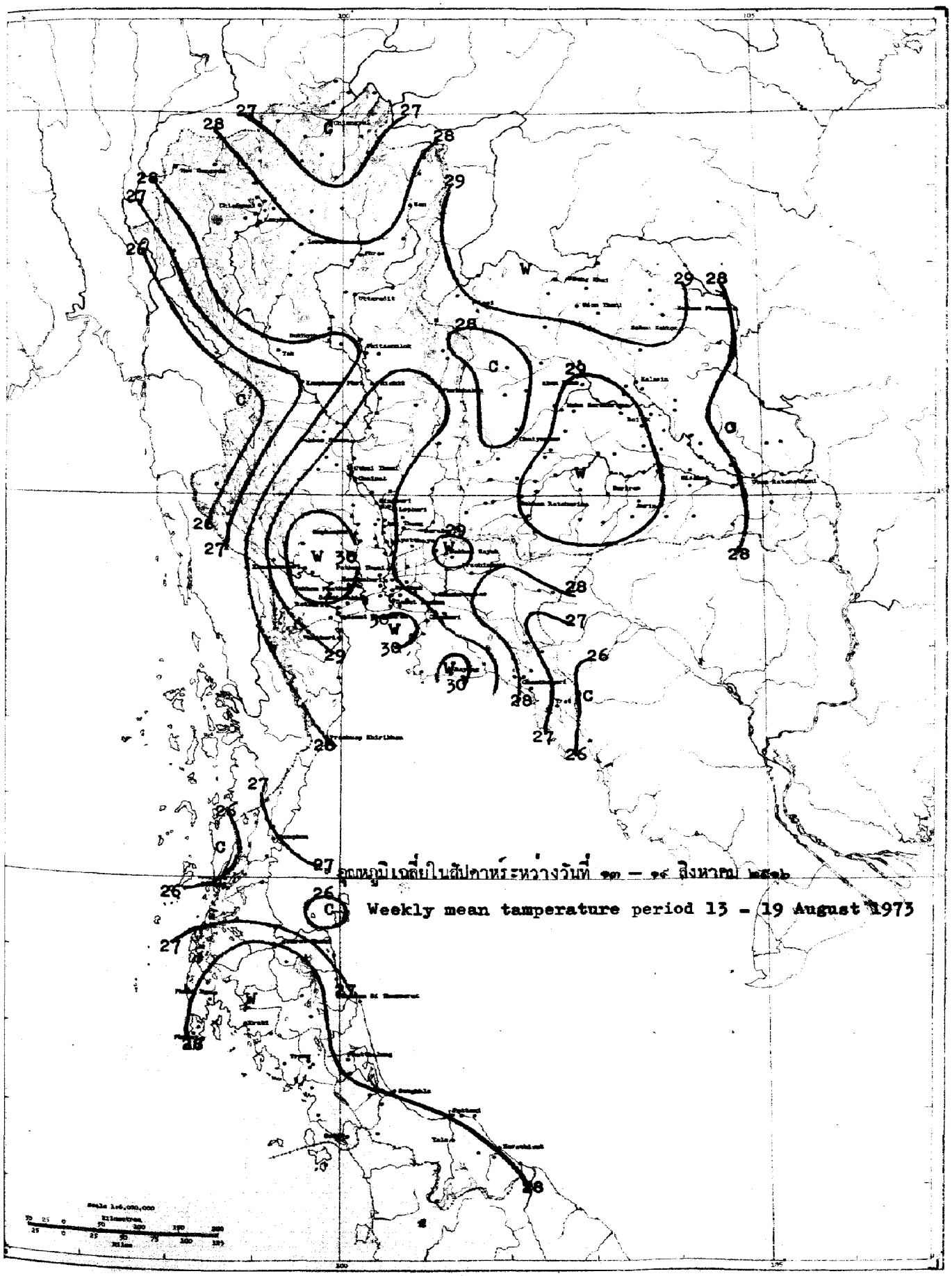

อุณหภูมิเฉลี่ยในสัปดาห์ระหว่างวันที่ ๑๓ – ๑๙ สิงหาคม ๒๕๑๖

Weekly mean tamperature period 13 - 19 August 1973

สถานีฝน	Station	วันที่และจำนวนน้ำฝนเป็นมิลลิเมตร Date and amount of rainfall in millimetres							ฝนรวม มม. Total rainfall mm.	ฝนรวมตั้งแต่ 1 มกราคม Accumulative rainfall since 1 January	
		สิงหาคม August								ปริมาณ มม. Amount mm.	สูงต่ำกว่าปกติ Above or below Normal
		13	14	15	16	17	18	19			
ภาคเหนือ	**NORTHERN PART**										
1 เชียงราย	CHIANG RAI*	19.6				1.4	23.9	21.6	66.5	1022.6	-138.3
2 แม่สาย	Mae Sai					30.5			30.5	1256.9	+199.6
3 เชียงแสน	Chiang Saen				5.2	11.2	47.3		63.7	1127.8	+119.8
4 เชียงของ	Chiang Khong	3.4	11.2			72.2	77.8		164.6	1276.6	+257.0
5 แม่จัน	Mae Chan										
6 แม่สรวย	Mae Suai	18.7							18.7	966.1	+190.6
7 เทิง	Thoeng	26.0				0.9	17.2		44.1	1272.8	+236.1
8 เชียงคำ	Chiang Kham								0.0	1226.7	+380.4
9 เวียงป่าเป้า	Wiang Pa Pao		9.2						9.2		
10 พาน	Phan	9.7							9.7	872.8	+138.7
11 แม่ใจ	Mae Chai	7.6	10.6				1.9		20.1	1010.4	+175.1
12 พะเยา	Phayao	7.6							7.6	652.1	+ 30.9
13 จุน	Chun	5.9							5.9	884.6	- 62.9
14 แม่ฮ่องสอน	MAE HONG SON*	T	1.4	1.0	15.5	5.4	21.3	4.5	49.1	1098.1	+309.1
15 ปาย	Pai										
16 ขุนยวม	Khun Yuam										
17 แม่ลาน้อย	Mae La Noi										
18 แม่สะเรียง	Mae Sariang*	6.0	4.6	1.3		T	2.3	6.9	21.1	739.5	- 53.4
19 เชียงใหม่	CHIANG MAI*	10.8	14.1		8.3		4.3	2.2	39.7	800.0	+ 78.1
20 ฝาง	Fang										
21 แม่อาย	Mae Ai										
22 เชียงดาว	Chiang Dao										
23 แม่แตง	Mae Taeng	4.9	2.0			1.5	21.0		29.4	1030.3	+326.3
24 แม่ริม	Mae Rim	5.3					9.2		14.5	770.3	+124.6
25 สันทราย	San Sai	1.2	6.4			1.7	8.2		17.5	667.0	- 25.9
26 ดอยสะเก็ด	Doi Saket		2.3				7.5		9.8	733.3	+ 83.1
27 สันกำแพง	San Kamphaeng										
28 ฮางดง	Hang Dong	11.0							11.0	709.7	+101.5
29 สารภี	Saraphi	10.3							10.3	395.6	
30 สันป่าตอง	San Pa Tong	3.4							3.4	592.7	+ 30.8
31 จอมทอง	Chom Thong		3.5						3.5	663.6	+188.0
32 ฮอด	Hot	2.5		0.7		0.2	T		3.4	465.9	-110.1
33 ลำพูน	LAMPHUN										
34 ป่าซาง	Pa Sang	0.6							0.6	660.8	+128.9
35 ลี้	Li	2.1		2.9			0.3		5.3	719.5	+ 59.8
36 ลำปาง	LAMPANG*	2.3	1.3	T	0.4	0.6	2.6	1.0	8.2	634.8	+ 22.4
37 งาว	Ngao										
38 แจ้ห่ม	Chae Hom										
39 เกาะคา	Ko Kha	4.8	6.6				11.1		22.5	630.6	+ 26.4
40 สบปราบ	Sop Prap				T		9.6		9.6	619.8	+ 29.0

สถานีฝน	Station	วันที่และจำนวนน้ำฝนเป็นมิลลิเมตร Date and amount of rainfall in millimeters							ฝนรวม มม. Total rainfall mm.	ฝนรวมตั้งแต่ 1 มกราคม Accumulative rainfall since 1 January	
		สิงหาคม August								ปริมาณ มม. Amount mm.	สูงต่ำกว่าปกติ Above or below Normal
		13	14	15	16	17	18	19			
41 เถิน	Thoen								0.0	888.4	+380.5
42 แม่ริก	Mae Phrik								0.0	617.2	+154.4
43 แพร่	PHRAE*			2.6		3.9	11.0	2.2	19.7	766.6	+106.6
44 สอง	Song								0.0	713.9	- 83.1
45 สูงเม่น	Sung Men										
46 เด่นชัย	Den Chai	17.0					3.4		20.4	878.0	+101.7
47 น่าน	NAN*					2.4	5.7	37.1	45.2	992.1	+151.1
48 ทุ่งช้าง	Thung Chang	6.8					12.4		19.2	799.7	-300.3
49 เชียงกลาง	Chiang Klang						13.0		13.0	827.1	
50 ท่าวังผา	Tha Wang Pha*	1.1	T			8.1	3.0	32.8	45.0	1109.4	+ 13.5
51 ปัว	Pua	0.2					9.1		9.3	1139.0	+311.1
52 สา	Sa										
53 นาน้อย	Na Noi										
54 อุตรดิตถ์	UTTARADIT*	10.5	0.7					5.5	16.7	785.3	- 78.7
55 ฟากท่า	Fak Tha										
56 น้ำปาด	Nam Pat						3.6		3.6	645.6	- 96.4
57 สนามบินอุตรดิตถ์	Uttaradit Airport*	26.6						1.2	27.8	804.5	-219.7
58 ท่าปลา	Tha Pla	13.4					3.1		16.5	823.6	+ 63.9
59 ลับแล	Laplae	9.6							9.6	815.2	- 53.6
60 ตาก	TAK*	6.2	0.1	T	2.0	1.1	1.2	0.1	10.7	566.3	+ 38.9
61 เขื่อนภูมิพล	Bhumibol Dam*	T	T		T	T	T	0.5	0.5	735.1	+258.6
62 บ้านตาก	Ban Tak	10.2							10.2		
63 แม่ระมาด	Mae Ramat	9.5			16.4				25.9	668.6	-344.0
64 แม่สอด	Mae Sot*		2.2	0.4	4.5	5.5	37.0	7.6	57.2	913.6	-128.1
65 สุโขทัย	SUKHOTHAI	10.8					20.4		31.2	673.8	+ 76.7
66 ทุ่งเสลี่ยม	Thung Saliam	14.8							14.8	710.6	+ 79.7
67 สวรรคโลก	Sawankhalok										
68 กงไกรลาศ	Kong Krailat	26.9			10.4		6.1		43.4	673.0	- 59.0
69 บ้านด่านลานหอย	Ban Dan Lan Hoi	19.4							19.4		
70 พิษณุโลก	PHITSANULOK*	11.8	T	50.0	4.6	T	24.1	5.9	96.4	784.3	- 33.2
71 นครไทย	Nakhon Thai										
72 พรหมพิราม	Phrom Phiram	24.8	17.7	4.6	7.3		6.4		60.8		
73 วังทอง	Wang Thong	20.0		2.0	5.2	5.4	54.7		87.3	811.0	- 17.4
74 บางกระทุ่ม	Bang Krathum	6.9			36.1	24.9	24.4		92.3	1041.0	+207.3
75 กำแพงเพชร	KAMPHAENG PHET										
76 พรานกระต่าย	Phan Kratai	53.4	1.9		27.1				82.4	712.0	- 88.6
77 คลองขลุง	Khlong Khlung						5.4		5.4	659.7	- 17.1
78 ขาณุวรลักษบุรี	Khanu Woralaksaburi	23.1	1.6			T			24.7	837.8	+111.8
79 พิจิตร	PHICHIT			0.8	3.3	4.4			8.5	744.8	-136.5
80 สามง่าม	Sam Ngam				26.0	14.0			40.0		
81 ตะพานหิน	Taphan Hin				1.1	33.5	0.4		35.0	743.8	+ 7.0

สถานีฝน	Station	วันที่และจำนวนน้ำฝนเป็นมิลลิเมตร Date and amount of rainfall in millimeters							ฝนรวม มม. Total rainfall mm.	ฝนรวมตั้งแต่ 1 มกราคม Accumulative rainfall since 1 January	
		สิงหาคม August								ปริมาณ มม. Amount mm.	สูงต่ำกว่าปกติ Above or below Normal
		13	14	15	16	17	18	19			
82 บางมูลนาค	Bang Mun Nak										
83 โพทะเล	Pho Thale				27.3				27.3		
84 เพชรบูรณ์	**PHETCHABUN** *	5.1			2.3	1.0	7.7	6.4	22.5	595.6	-189.1
85 หล่มเก่า	Lom Kao										
86 หล่มสัก	Lom Sak *	1.3	1.4	T					2.7	549.1	-103.1
87 ชนแดน	Chon Daen		4.9		4.8	36.5	3.3		53.5	818.2	+ 64.8
88 หนองไผ่	Nong Phai				8.2				8.2	582.0	-224.4
89 วิเชียรบุรี	Wichian Buri *	0.5		1.4		0.7	5.5	1.2	9.3	584.9	-177.8
ภาคตะวันออกเฉียงเหนือ	**NORTHEASTERN PART**										
1 เลย	**LOEI** *	0.3			0.3		T	0.5	1.1	778.4	- 4.3
2 เชียงคาน	Chiang Khan								0.0	877.9	+ 43.6
3 ท่าลี่	Tha Li								0.0	674.9	+144.7
4 ด่านซ้าย	Dan Sai						1.8		1.8	408.6	-269.7
5 วังสพุง	Wang Saphung								0.0	673.0	- 50.9
6 หนองคาย	**NONG KHAI** *	5.0	T	T			0.6	1.4	7.0	814.7	-380.3
7 ศรีเชียงใหม่	Si Chiang Mai	5.9							5.9	992.7	-269.4
8 ท่าบ่อ	Tha Bo	0.8	2.2	7.8					10.8	873.6	-169.9
9 โพนพิสัย	Phon Phisai	24.0	2.8				38.5		65.3	939.1	-316.2
10 บึงกาฬ	Bung Kan	31.7	4.8			18.8	89.5		144.8	1844.1	+ 23.6
11 เซกา	Seka	13.3	8.2	9.0			53.5		74.0	1342.6	+ 35.0
12 อุดรธานี	**UDON THANI** *		1.0	9.7		0.5			11.2	933.7	- 92.2
13 เพ็ญ	Phen								0.0	922.5	+ 41.5
14 กุมภวาปี	Kumphawapi					8.8			8.8	828.2	+ 95.9
15 หนองหาร	Nong Han								0.0	1088.0	+241.2
16 หนองบัวลำภู	Nong Bua Lam Phu								0.0	675.0	+115.8
17 สกลนคร	**SAKON NAKHON** *	0.1	0.9	0.5				T	1.5	935.5	- 91.1
18 วานรนิวาส	Wanon Niwat								0.0	825.9	-394.8
19 สว่างแดนดิน	Sawang Daen Din								0.0	725.2	-407.4
20 พรรณานิคม	Phanna Nikhom	9.4					1.7		11.1	946.9	-123.9
21 นครพนม	**NAKHON PHANOM** *	10.8	3.7	11.8		0.1	13.3	3.1	42.8	1217.9	-492.7
22 บ้านแพง	Ban Phaeng	45.6	11.6			2.7	57.9		117.8	1877.0	-181.3
23 ท่าอุเทน	Tha Uthen	8.5	0.3				15.8		24.6	1465.4	-126.8
24 นาแก	Na Kae			24.2	T				24.2	995.9	- 57.0
25 ธาตุพนม	That Phanom		T				2.8		2.8	828.6	-397.1
26 มุกดาหาร	Mukdahan *	5.2	T	3.7	0.1	T		1.0	10.0	948.1	- 82.9
27 กาฬสินธุ์	**KALASIN**						2.4		2.4	821.7	- 73.8
28 ยางตลาด	Yang Talat				T		2.4		2.4	708.2	-122.4
29 สหัสขันธ์	Sahatsakhan								0.0	831.1	-107.3
30 กุฉินารายณ์	Kuchinarai								0.0	1155.1	+140.9
31 กมลาไสย	Kamalasai					3.1			3.1	799.2	- 42.9
32 ร้อยเอ็ด	**ROI ET** *				T			T	T	753.4	-111.0

สถานีฝน	Station	วันที่และจำนวนน้ำฝนเป็นมิลลิเมตร Date and amount of rainfall in millimeters							ฝนรวม มม. Total rainfall mm.	ฝนรวมตั้งแต่ 1 มกราคม Accumulative rainfall since 1 January	
		สิงหาคม August								ปริมาณ มม. Amount mm.	สูงต่ำกว่าปกติ Above or below Normal
		13	14	15	16	17	18	19			
33 โพนทอง	Phon Thong								0.0	940.6	- 19.9
34 ธวัชบุรี	Thawatchaburi								0.0	440.2	-504.1
35 อาจสามารถ	At Samat								0.0	814.6	+ 17.2
36 เสลภูมิ	Selaphum										
37 จตุรพักตร์พิมาน	Chaturaphak Phiman	4.7				1.5			5.2	520.9	-124.1
38 เกษตรวิสัย	Kaset Wisai								0.0	627.7	-188.6
39 สุวรรณภูมิ	Suwannaphum	1.3							1.3	773.3	-200.7
40 มหาสารคาม	MAHA SARAKHAM			T		2.4			2.4	629.1	-282.8
41 เชียงยืน	Chiang Yun								0.0	362.0	-492.3
42 กันทรวิชัย	Kantharawichai								0.0	627.1	-130.5
43 โกสุมพิสัย	Kosum Phisai*								0.0	705.2	-124.9
44 บรบือ	Borabu										
45 วาปีปทุม	Wapi Pathum								0.0	656.8	- 86.1
46 พยัคฆภูมิพิสัย	Phayakkhaphum Phisai								0.0	561.5	-265.7
47 ขอนแก่น	KHON KAEN*						0.5	16.4	16.9	460.1	-284.5
48 น้ำพอง	Nam Phong						17.7		17.7	285.3	-362.9
49 ภูเวียง	Phu Wiang						15.6		15.6	615.3	-159.0
50 ชุมแพ	Chum Phae						1.4		1.4	555.0	- 69.9
51 มัญจาคีรี	Mancha Khiri								0.0	425.0	-265.4
52 ชนบท	Chonnabot						0.5		0.5	401.6	-297.0
53 บ้านไผ่	Ban Phai								0.0	424.0	-320.0
54 พล	Phon								0.0	441.7	-288.5
55 หนองสองห้อง	Nong Song Hong	2.0							2.0	426.1	-379.3
56 ชัยภูมิ	CHAIYAPHUM*			0.7					0.7	594.5	-129.7
57 เกษตรสมบูรณ์	Kaset Sombun						8.3		8.3		
58 ภูเขียว	Phu Khieo								0.0	673.7	+ 94.8
59 คอนสวรรค์	Khon Sawan								0.0	485.5	-160.0
60 จัตุรัส	Chatturat								0.0	420.3	-278.2
61 บำเหน็จณรงค์	Bamnet Narong								0.0	667.0	- 43.6
62 นครราชสีมา	NAKHON RATCHASIMA*								0.0	579.7	- 84.9
63 บัวใหญ่	Bua Yai										
64 คง	Khong								0.0	715.3	+115.9
65 ด่านขุนทด	Dan Khun Thot								0.0	417.6	-161.4
66 โนนไทย	Non Thai								0.0	346.1	-296.1
67 โนนสูง	Non Sung						1.5		1.5	597.9	-129.8
68 พิมาย	Phimai										
69 สีคิ้ว	Sikhiu								0.0	427.5	-162.4
70 สูงเนิน	Sung Noen								0.0	580.9	- 21.6
71 ปักธงชัย	Pak Thong Chai	3.4							3.4	618.7	+ 42.6
72 โชคชัย	Chok Chai*								0.0	542.4	- 30.1
73 ครบุรี	Khon Buri								0.0	322.4	-222.0

สถานีฝน	Station	วันที่และจำนวนน้ำฝนเป็นมิลลิเมตร Date and amount of rainfall in millimeters							ฝนรวม มม. Total rainfall mm.	ฝนรวมตั้งแต่ 1 มกราคม Accumulative rainfall since 1 January	
		สิงหาคม August								ปริมาณ มม. Amount mm.	สูงต่ำกว่าปกติ Above or below Normal
		13	14	15	16	17	18	19			
74 บุรีรัมย์	BURI RAM								0.0	688.2	- 77.4
75 บุทไธสง	Phutthaisong										
76 สตึก	Satuk								0.0	429.7	-367.5
77 ลำปลายมาศ	Lam Phai Mat								0.0	682.9	-111.0
78 นางรอง	Nang Rong		T	T	T	T	18.4		18.4	615.7	- 82.7
79 สุรินทร์	SURIN*				T		15.7		15.7	527.4	-282.3
80 รัตนบุรี	Rattanaburi								0.0	531.7	-270.2
81 ท่าตูม	Tha Tum	2.3		T		0.1			2.4	721.8	- 2.2
82 ศีขรภูมิ	Sikhoraphum								0.0	457.5	-351.7
83 ปราสาท	Prasat			12.6					12.6	491.6	-242.7
84 สังขะ	Sangkha								0.0	380.7	-337.2
85 ศรีสะเกษ	SI SA KET								0.0	705.6	-172.7
86 ราษีไศล	Rasi Salai								0.0	615.3	-158.5
87 กันทรารมย์	Kanthararom								0.0	651.3	- 90.4
88 ขุขันธ์	Khukhan								0.0	625.7	-114.7
89 ขุนหาญ	Khun Han					4.5			4.5		
90 กันทรลักษ์	Kantharalak						12.4		12.4	728.0	- 83.2
91 อุบลราชธานี	UBON RATCHATHANI*	1.0	3.3	3.8		21.3		0.7	30.1	916.3	- 78.0
92 เขมราฐ	Khemarat	30.3	3.0						33.3	718.7	-316.3
93 อำนาจเจริญ	Amnat Charoen	37.8							37.8	567.6	-323.1
94 ยโสธร	Yasothon								0.0	735.3	-295.7
95 ตระการพืชผล	Trakan Phutphon	16.4							16.4	926.4	- 7.6
96 มหาชนะชัย	Maha Chana Chai	18.1			2.5				20.6	728.2	-194.2
97 เขื่องใน	Khuang Nai	3.3			2.0				5.3		
98 โขงเจียม	Khong Chiam			4.5					4.5	842.0	- 76.9
99 เดชอุดม	Det Udom			55.6		22.8			78.4	947.8	-140.3
100 บุณฑริก	Buntharik										
ภาคกลาง	**CENTRAL PART**										
1 นครสวรรค์	NAKHON SAWAN*	0.9	4.8		T		5.1	6.6	18.3	686.2	+ 22.4
2 บรรเทาทุกข์	Banphot Phisai	T			T				T	492.4	- 57.3
3 ชุมแสง	Chumsaeng										
4 หนองบัว	Nong Bua										
5 ลาดยาว	Lat Yao						3.1		3.1	624.8	+ 75.4
6 ท่าตะโก	Tha Tako								0.0	629.9	+ 17.0
7 พยุหคีรี	Phayuha Khiri				24.7				24.7	435.3	+131.4
8 ตากฟ้า	Takhli					20.2			20.2	662.7	- 51.8
9 อุทัยธานี	UTHAI THANI								0.0	512.4	- 83.8
10 สว่างอารมณ์	Sawang Arom								0.0	669.8	+ 83.0
11 บ้านไร่	Ban Rai								0.0	602.6	+ 29.6
12 ทัพทัน	Thap Than	1.0			12.3		1.7		15.0	576.9	-118.6
13 หนองฉาง	Nong Chang				12.1				12.1	638.3	-112.8

สถานีฝน	Station	วันที่และจำนวนน้ำฝนเป็นมิลลิเมตร Date and amount of rainfall in millimeters							ฝนรวม มม. Total rainfall mm.	ฝนสะสมตั้งแต่ 1 มกราคม Accumulative rainfall since 1 January	
		สิงหาคม August								ปริมาณ มม. Amount mm.	สูงต่ำกว่าปกติ Above or below Normal
		13	14	15	16	17	18	19			
14 หนองขาหย่าง	Nong Khayang	3.2			2.3				5.5	355.0	-265.7
15 ชัยนาท	CHAI NAT					4.0			4.0	447.0	-110.9
16 มโนรมย์	Manorom								0.0	363.5	-259.5
17 วัดสิงห์	Wat Sing					3.4			3.4	422.6	-221.8
18 หันคา	Hankha										
19 สิงห์บุรี	SING BURI						11.9		11.9	356.1	-221.1
20 อินทร์บุรี	In Buri						18.4		18.4		
21 บางระจัน	Bang Rachan						0.8		0.8	433.7	-226.0
22 พรหมบุรี	Phrom Buri								0.0	483.1	-194.6
23 ลพบุรี	LOP BURI*						T		T	467.9	-312.4
24 บ้านหมี่	Ban Mi	0.4							0.4	496.7	- 78.7
25 บัวชุม	Bua Chum*	T	T	T					T	545.9	-193.2
26 ชัยบาดาล	Chai Badan					2.5	0.5		3.0	695.5	+ 45.9
27 พัฒนานิคม	Phatthana Nikhom								0.0	293.4	-383.3
28 โคกสำโรง	Khok Samrong								0.0	433.0	-165.9
29 ท่าวุ้ง	Tha Wung								0.0	450.1	-304.2
30 สุพรรณบุรี	SUPHAN BURI*	0.1				0.7	19.7		20.5	644.4	+ 12.4
31 เดิมบางนางบวช	Doembang Nangbuat								0.0	369.5	-207.7
32 สามชุก	Sam Chuk								0.0	304.1	-270.1
33 ดอนเจดีย์	Don Chedi								0.0	206.2	-252.8
34 ศรีประจันต์	Si Phrachan										
35 อู่ทอง	U Thong						4.6		4.6	253.6	-248.7
36 บางปลาม้า	Bang Pa Ma						10.0		10.0	596.4	+132.7
37 สองพี่น้อง	Song Phi Nong						2.9		2.9	147.7	-287.7
38 อ่างทอง	ANG THONG						39.5		39.5	..	
39 โพธิ์ทอง	Pho Thong								0.0	658.3	- 42.4
40 ไชโย	Chaiyo						..		0.0	399.4	-202.6
41 วิเศษชัยชาญ	Wiset Chai Chan						26.3		26.3	502.0	-197.2
42 ป่าโมก	Pa Mok						31.6		31.6	459.3	-182.6
43 สระบุรี	SARABURI	0.2					92.2		92.4	877.4	- 78.6
44 พระพุทธบาท	Phra Phutthabat										
45 บ้านหมอ	Ban Mo								0.0	580.0	-186.0
46 เสาไห้	Sao Hai						46.7		46.7	696.1	-234.9
47 แก่งคอย	Kaeng Khio						69.2		69.2	891.1	+ 3.8
48 หนองแค	Nong Khae	5.2					25.6		30.8	841.0	- 65.4
49 พระนครศรีอยุธยา	PHRA NAKHON SI AYUTTHAYA						55.4		55.4	627.9	- 11.1
50 ท่าเรือ	Tha Rua						34.2		34.2	749.8	-136.4
51 ผักไห่	Phak Hai						41.5		41.5	680.6	- 63.2
52 บางบาล	Bang Ban								0.0	619.7	-159.2
53 เสนา	Sena	..							0.0	381.9	-383.1
54 บางไทร	Bang Sai	13.2							13.2	525.0	-259.5

สถานีฝน	Station	วันที่และจำนวนน้ำฝนเป็นมิลลิเมตร Date and amount of rainfall in millimeters							ฝนรวม มม. Total rainfall mm.	ฝนรวมตั้งแต่ 1 มกราคม Accumulative rainfall since 1 January	
		สิงหาคม August								ปริมาณ มม. Amount mm.	สูงต่ำกว่าปกติ Above or below Normal
		13	14	15	16	17	18	19			
55 บางปะอิน	Bang Pa-in	35.9							35.9	593.1	-130.4
56 ปทุมธานี	**PATHUM THANI**			6.7			2.2		8.9	392.7	-339.0
57 หนองเสือ	Nong Sua	16.8					5.2		22.0	636.9	-204.6
58 ธัญบุรี	Thanyaburi	1.1					1.3		2.4	664.4	-160.1
59 รังสิต	Rangsit	0.7							0.7	605.7	-196.8
60 ลำลูกกา	Lam Luk Ka	8.7							8.7		
61 นนทบุรี	**NONTHABURI**								0.0	506.4	- 60.6
62 บางบัวทอง	Bang Bua Thong	0.3		0.4					0.7	445.7	-225.9
63 ธนบุรี	**THON BURI**	7.7		2.5					10.2		
64 ตลิ่งชัน	Taling Chan										
65 บางขุนเทียน	Bang Khun Thian										
66 ราษฎร์บูรณะ	Rat Burana										
67 พระนคร	**PHRA NAKHON***	T		1.0		3.2			4.2	520.8	-267.9
68 สนามบินดอนเมือง	Don Muang Airport*	0.1		0.1	T			T	0.2	435.1	-348.4
69 บางเขน	Bang Khen	10.4		1.3	7.2				18.9	473.5	-277.4
70 มีนบุรี	Min Buri	4.1		0.8					4.9	572.8	-166.3
71 ลาดกระบัง	Lat Krabang			13.8					13.8	287.3	
72 ศูนย์วิจัยบางนา	Bangk Na*	T		3.5	1.3	1.5		0.3	6.6	501.8	
73 กาญจนบุรี	**KANCHANABURI***	T		1.0		0.4	0.6	T	2.0	441.0	- 93.0
74 สังขละบุรี	Sangkhla Buri	44.2	12.5	9.6	4.5	28.2	48.2		147.2		
75 เหมืองปิล็อก	Pilok	45.0	44.5	21.0	27.5				138.0	2495.6	
76 ทองผาภูมิ	Thong Pha Phum*	11.1	14.4	9.6	2.5	7.2	22.3	3.7	70.8	1303.0	+175.5
77 ศรีสวัสดิ์	Si Sawat										
78 ไทรโยค	Sai Yok	1.5	0.2		0.2	2.0	4.0	0.9	8.8		
79 พนมทวน	Phanom Thuan	T							T		
80 ท่าม่วง	Tha Muang										
81 นครปฐม	**NAKHON PATHOM**	1.1		1.0		T			2.1	370.4	-229.9
82 บางเลน	Bang Len								0.0	265.9	-300.0
83 นครชัยศรี	Nakhon Chaisi			3.1					3.1	543.0	+ 39.4
84 ราชบุรี	**RATCHABURI**										
85 บ้านโป่ง	Ban Pong			10.7			0.6		11.3	425.0	- 64.4
86 โพธาราม	Photharam								0.0	434.6	-177.9
87 ดำเนินสะดวก	Damnoen Saduak										
88 ปากท่อ	Pak Tho								0.0	450.5	- 81.0
89 สมุทรสงคราม	**SAMUT SONGKHRAM**								0.0	621.7	+153.3
90 บางคณที	Bang Khonthi										
91 อัมพวา	Amphawa										
92 สมุทรสาคร	**SAMUT SAKHON**	0.1		1.9					2.0	585.5	- 62.0
93 กระทุ่มแบน	Kratum Baen										
94 สมุทรปราการ	**SAMUT PRAKAN**	4.3		8.4					12.7	488.5	-254.8
95 บางพลี	Bang Phli								0.0	544.8	-247.9

สถานีฝน	Station	วันที่และจำนวนน้ำฝนเป็นมิลลิเมตร Date and amount of rainfall in millimeters							ฝนรวม มม. Total rainfall mm.	ฝนรวมตั้งแต่ 1 มกราคม Accumulative rainfall since 1 January	
		สิงหาคม August								ปริมาณ มม. Amount mm.	สูงต่ำกว่าปกติ Above or below Normal
		13	14	15	16	17	18	19			
ภาคตะวันออก	**EASTERN PART**										
1 นครนายก	NAKHON NAYOK	10.9					50.9		61.8	1142.6	- 48.5
2 บ้านนา	Ban Na	20.2					17.8		38.0	791.5	-409.0
3 ปากพลี	Pak Phli	10.3					39.8		50.1	1006.0	-201.6
4 องครักษ์	Ongkharak	19.4		7.9			27.1		54.4	891.5	-157.9
5 ปราจีนบุรี	PRACHIN BURI *	18.7		9.4	0.4		19.8	14.9	63.2	1079.4	-220.9
6 ประจันตคาม	Prachantakham	15.6							15.6		
7 บ้านสร้าง	Ban Sang	6.8					5.5		12.3	815.1	-137.7
8 ศรีมหาโพธิ	Si Maha Phot	6.4		1.4	1.6		6.8		16.2	881.1	-180.0
9 กบินทร์บุรี	Kabin Buri*	7.9		8.5	1.9	1.6	28.4		48.2	935.2	- 31.6
10 สระแก้ว	Sa Kaeo	3.0		40.8	2.3	4.1	1.5		51.7	958.7	-128.8
11 วัฒนานคร	Watthana Nakhon	19.3		22.7					42.0	749.7	-168.8
12 อรัญประเทศ	Aranyaprathet *	5.0		15.1			4.7		24.8	612.1	-270.8
13 ฉะเชิงเทรา	CHACHOENGSAO	3.2		12.1					15.3	663.8	- 60.5
14 บ้านโพธิ์	Ban Pho	17.5	2.1	5.8					25.4	729.2	+ 37.5
15 ชลบุรี	CHON BURI *	4.1		T	0.1		0.2	3.0	7.4	675.6	- 40.9
16 พานทอง	Phan Thong								0.0	458.1	-153.1
17 บ้านบึง	Ban Bung								0.0	655.7	+ 22.8
18 เกาะสีชัง	Ko Sichang *	8.1				T	1.6	9.3	19.0	353.0	-220.9
19 ศรีราชา	Si Racha	11.0							11.0	475.1	- 88.1
20 สัตหีบ	Sattahip *	T	T		T		16.7		16.7	656.0	- 4.4
21 ระยอง	RAYONG	0.2					3.7		3.9	718.2	- 23.2
22 บ้านค่าย	Ban Khai	0.1			0.5		14.1		14.7	886.8	+132.1
23 แกลง	Klaeng	4.2			9.4		6.7		20.3	1059.0	-104.6
24 จันทบุรี	CHANTHABURI *	8.5		4.7	7.5	9.2	12.5	3.6	46.0	1517.5	-453.0
25 ท่าใหม่	Tha Mai	14.6		14.5					29.1	1446.6	-204.9
26 มะขาม	Makham			24.4	22.4				46.8	976.8	-731.8
27 ตราด	TRAT	27.3		22.8		12.7	97.8		160.6	2984.6	+565.8
28 เขาสมิง	Khao Saming	32.3							32.3	1626.8	+ 59.1
29 แหลมงอบ	Laem Ngop	41.3							41.3	2029.9	
30 กลองใหญ่	Khlong Yai *	25.7	1.4	17.2	9.0	66.0	198.1	29.4	344.1	3464.5	+343.6
ภาคใต้	**SOUTHERN PART**										
1 เพชรบุรี	PHETCHABURI	5.7		T					5.7	532.5	+ 24.4
2 บ้านแหลม	Ban Laem								0.0	354.7	-207.7
3 บ้านลาด	Ban Lat	5.9							5.9	569.5	+ 30.3
4 ท่ายาง	Tha Yang	10.7							10.7	451.2	+ 87.2
5 ชะอำ	Cha - am			1.8					1.8	277.8	-109.1
6 ประจวบคีรีขันธ์	PRACHUAP KHIRI KHAN *	10.3	1.1	0.1	1.0	0.3	0.2	T	13.0	670.7	+105.0
7 หัวหิน	Hua Hin *	1.4		4.8	T	0.3		2.0	8.5	391.7	- 50.9
8 ปราณบุรี	Pran Buri								0.0	343.9	
9 ชุมพร	CHUMPHON *	5.2		6.8	2.9	0.1	15.4	24.4	54.8	848.9	-164.8

สถานีฝน	Station	วันที่และจำนวนน้ำฝนเป็นมิลลิเมตร Date and amount of rainfall in millimeters							ฝนรวม มม. Total rainfall mm.	ฝนรวมตั้งแต่ 1 มกราคม Accumulative rainfall since 1 January	
		สิงหาคม August								ปริมาณ มม. Amount mm.	สูงต่ำกว่าปกติ Above or below Normal
		13	14	15	16	17	18	19			
10 ท่าแซะ	Tha Sac	8.0		3.0	3.8		47.3		62.1	994.7	
11 สวี	Sawi	5.1		5.5		1.4	20.9		32.9	478.2	
12 หลังสวน	Lang Suan								0.0	301.6	
13 **สุราษฎร์ธานี**	**SURAT THANI***		0.2		0.5		20.5	0.5	21.7	813.3	+112.9
14 ไชยา	Chaiya						3.2		3.2	837.4	
15 เกาะสมุย	Ko Samui*	1.5		2.0	T	T	2.7		6.2	827.9	
16 พุนพิน	Phunphin						15.7		15.7	698.4	
17 ท่าฉาง	Tha Chang								0.0	781.9	
18 กาญจนดิษฐ์	Kanchanadit										
19 บ้านนาสาร	Ban Na San	61.7			25.2				86.9	661.0	
20 **นครศรีธรรมราช**	**NAKHON SI THAMMARAT***	1.6	T		4.8		0.2	T	6.6	672.2	-175.1
21 สิชล	Sichon								0.0	521.9	
22 ท่าศาลา	Tha Sala	9.1							9.1	549.3	
23 ฉวาง	Chawang	22.4							22.4	824.1	
24 ทุ่งสง	Thung Song	8.9					14.2		23.1	784.9	
25 ร่อนพิบูลย์	Ron Phibun	1.9							1.9	361.7	
26 ปากพนัง	Pak Phanang	33.3							33.3	605.7	
27 **พัทลุง**	**PHATTHALUNG**	5.8					5.1		10.9	438.4	-415.1
28 ควนขนุน	Khuan Khanun						8.2		8.2	510.2	
29 ปากพยูน	Pak Phayun										
30 เขาชัยสน	Khao Chaison	10.0	18.0				3.3		31.3	630.0	
31 **สงขลา**	**SONGKHLA***	7.6	33.1				1.4	T	42.1	697.1	- 6.5
32 รัตภูมิ	Rattaphum		3.0				6.0		9.0	703.4	
33 หาดใหญ่	Hat Yai	2.5		3.4					5.9	475.0	
34 สะเดา	Sadao						26.4		26.4	1084.4	
35 **ปัตตานี**	**PATTANI***	0.6	30.6			T	4.5	T	35.7	671.8	+190.2
36 หนองจิก	Nong Chik		37.0						37.0	409.7	
37 ยะหริ่ง	Yaring								0.0	526.6	
38 มายอ	Mayo						6.7		6.7	671.2	
39 โคกโพธิ์	Khok Pho										
40 ปะนาเระ	Panare								0.0	974.8	
41 **ยะลา**	**YALA**								0.0	548.2	
42 ยะหา	Yaha								0.0	531.9	
43 รามัน	Raman	6.4	6.6				5.8		18.8	838.7	
44 บันนังสตา	Bannang Satar		4.8				3.7		8.5	830.4	
45 เบตง	Betong						3.1		3.1	833.5	
46 **นราธิวาส**	**NARATHIWAT***	0.9	6.7			0.2	11.6	T	19.4	891.8	- 72.4
47 ยี่งอ	Yi-ngo		22.4				30.6		53.0	854.5	
48 ระแงะ	Rangae						12.0		12.0		
49 ตากใบ	Tak Bai								0.0	488.8	
50 สุไหงโกลก	Sungai Kolok		1.9				30.9		32.8	1281.7	

สถานีฝน	Station	วันที่และจำนวนน้ำฝนเป็นมิลลิเมตร Date and amount of rainfall in millimeters							ฝนรวม มม. Total rainfall mm.	ฝนรวมตั้งแต่ 1 มกราคม Accumulative rainfall since 1 January	
		สิงหาคม August								ปริมาณ มม. Amount mm.	สูงต่ำกว่าปกติ Above or below Normal
		13	14	15	16	17	18	19			
51 ระนอง	RANONG*	15.6	1.3	33.3	30.9	11.3	193.8	30.5	316.7	3007.9	+302.9
52 กระบุรี	Kra Buri	50.7	28.5	39.1	38.2	13.5	48.5		218.5	1516.2	
53 พังงา	PHANGNGA								0.0	1298.7	
54 ตะกั่วป่า	Takua Pa	3.8					95.2		99.0	2886.7	
55 กะปง	Kapong	30.1		15.4	5.0				50.5	2405.3	
56 ท้ายเหมือง	Thai Muang	19.2					9.2		28.4	2193.3	
57 ตะกั่วทุ่ง	Takua Thung	7.9		5.7					13.6	1961.7	
58 ทับปุด	Thap Put	5.6							5.6	1269.4	
59 ภูเก็ต	PHUKET*	1.5			5.3		2.9	T	9.7	1332.6	+ 64.6
60 สนามบินภูเก็ต	Phuket Airport*	1.0			3.3	T	23.5	0.4	28.2	1624.2	+153.6
61 กระบี่	KRABI	15.8					23.1		38.9	1123.1	
62 อ่าวลึก	Ao Luk				1.5		2.4		25.5	1243.4	
63 คลองท่อม	Khlong Tom	1.6			2.8		44.6		49.0	1120.0	
64 ตรัง	TRANG										
65 สนามบินตรัง	Trang Airport*	1.7	2.4	T	2.3		41.3	28.5	76.2	1619.5	+292.1
66 สิเกา	Sikao	4.4		1.0	1.1		100.7		107.2	1540.4	
67 ย่านตาขาว	Yan Ta Khao				39.5				39.5	1478.1	
68 ปะเหลียน	Palian		1.6		14.7	2.2	114.2		132.7	1348.2	
69 สตูล	SATUN				T				T	567.8	
70 ทุ่งหว้า	Thung Wa		20.1		8.0		50.0		78.1	1321.4	

อุณหภูมิสูงสุดและต่ำสุดประจำวันที่ ๑๓ – ๑๙ สิงหาคม ๒๕๑๖

Daily Max. and Min. Temperature 13 - 19 August 1973

สถานี	Station	อุณหภูมิสูงสุดและต่ำสุดเป็นองศา ซ. Max. and Min. Temperature in degree C.							เฉลี่ยสูงสุดต่ำสุด Average Max. Min.	เฉลี่ยในสัปดาห์ Weekly Mean	ค่าปกติประจำเดือน Monthly Normal
		13	14	15	16	17	18	19			
ภาคเหนือ	**NORTHERN PART**										
1 เชียงราย	CHIANG RAI	30.4 24.0	30.5 21.2	31.7 22.9	31.8 22.5	30.4 24.1	30.2 23.8	29.3 23.0	30.6 23.1	26.9	26.6
2 แม่ฮ่องสอน	MAE HONG SON	34.5 23.6	33.8 23.8	33.0 23.0	33.5 23.2	31.5 23.8	32.0 23.2	31.5 23.8	32.8 23.5	28.2	27.0
3 เชียงใหม่	CHIANG MAI	32.5 23.8	32.3 24.0	32.2 23.8	32.6 22.5	31.5 22.2	30.6 23.6	31.5 23.5	31.9 23.3	27.6	27.0
4 น่าน	NAN	32.7 25.0	32.0 25.0	32.2 24.5	32.6 24.4	32.4 24.8	31.2 24.6	30.9 24.9	32.0 24.7	28.4	27.6
5 ท่าวังผา	Tha Wang Pha	32.3 23.5	31.9 24.8	31.6 24.3	32.5 24.0	31.8 25.0	30.6 24.2	29.0 24.0	31.4 24.2	27.8	..
6 ลำปาง	LAMPANG	32.8 24.3	32.6 23.2	32.9 22.4	32.0 23.1	33.4 24.1	32.5 23.6	31.7 23.7	32.6 23.5	28.1	27.6
7 แม่สะเรียง	Mae Sariang	31.5 22.9	29.5 22.7	30.7 22.0	31.3 22.4	30.7 22.6	30.2 22.5	29.8 22.6	30.5 22.5	26.5	26.7
8 แพร่	PHRAE	32.2 24.8	31.5 23.6	31.5 23.7	31.9 24.1	32.3 24.0	32.6 23.7	31.2 23.9	31.9 24.0	28.0	27.4
9 อุตรดิตถ์	UTTARADIT	34.0 24.3	31.5 23.5	33.4 23.3	33.7 23.5	34.0 23.9	34.0 24.0	31.7 23.1	33.2 23.6	28.4	28.2
10 สนามบินอุตรดิตถ์	Uttaradit Airport	32.4 24.4	31.2 22.8	32.2 23.4	32.4 23.5	32.5 24.2	33.0 24.4	.. ..	32.3 23.8	28.1	..
11 ตาก	TAK	31.7 24.7	31.5 23.9	32.6 23.5	33.3 25.0	32.6 25.2	32.4 25.6	30.5 25.1	32.1 24.7	28.4	28.3
12 พิษณุโลก	PHITSANULOK	32.8 24.5	30.9 23.7	33.1 24.4	33.5 23.8	33.6 24.2	32.8 24.8	30.8 23.2	32.5 24.1	28.3	28.4
13 แม่สอด	Mae Sot	29.0 23.7	30.3 24.0	30.5 22.7	30.8 22.9	28.8 23.1	29.9 23.4	27.3 22.4	29.5 23.2	26.4	26.2
14 เพชรบูรณ์	PHETCHABUN	32.3 24.3	32.5 23.3	34.2 23.4	34.2 23.6	33.2 24.1	33.7 23.6	33.2 24.0	33.3 23.8	28.6	27.3
15 หล่มสัก	Lom Sak	32.2 23.5	31.0 23.6	33.5 23.8	33.5 23.6	32.0 24.0	33.6 23.5	.. 24.0	32.6 23.7	28.2	..
16 วิเชียรบุรี	Wichian Buri	33.1 23.7	32.7 23.1	33.4 23.5	33.5 24.4	34.1 23.4	33.9 25.1	33.8 24.2	33.5 23.9	28.7	..
ภาคตะวันออกเฉียงเหนือ	**NORTHEASTERN PART**										
1 หนองคาย	NONG KHAI	30.4 24.2	31.3 24.6	33.0 25.0	33.6 25.2	33.0 25.8	32.2 26.2	31.3 25.0	32.1 25.1	28.6	27.8
2 เลย	LOEI	32.6 24.0	33.2 23.4	33.0 23.9	34.0 22.8	33.5 24.5	33.7 25.6	32.5 24.5	33.2 24.1	28.7	27.3
3 อุดรธานี	UDON THANI	31.7 25.9	31.8 25.5	32.6 24.8	34.1 25.7	33.0 26.0	33.4 26.5	32.2 26.5	32.7 25.8	29.3	27.9
4 สกลนคร	SAKON NAKHON	30.3 25.4	30.7 25.2	33.4 24.9	33.9 25.6	33.2 26.1	31.8 26.4	30.4 26.3	32.0 25.7	28.9	27.6
5 นครพนม	NAKHON PHANOM	30.3 25.1	30.4 23.5	31.5 25.0	33.8 24.8	33.6 26.1	29.6 25.9	29.3 25.6	31.2 25.1	28.2	27.0
6 มุกดาหาร	Mukdahan	30.7 24.9	30.0 24.5	31.3 24.7	33.0 24.8	33.0 25.9	31.2 26.2	29.8 25.2	31.3 25.2	28.3	27.7
7 ขอนแก่น	KHON KAEN	32.7 24.4	31.9 24.4	32.5 25.2	34.6 24.0	34.2 25.3	33.5 25.4	32.5 25.2	33.1 24.8	29.0	28.1
8 โกสุมพิสัย	Kosum Phisai	32.7 24.3	32.3 24.4	34.2 24.8	34.7 25.3	33.9 25.3	33.4 25.5	.. 25.4	33.5 25.0	29.3	..
9 ร้อยเอ็ด	ROI ET	31.6 25.0	31.0 24.9	33.3 25.0	33.0 26.3	33.4 25.7	31.6 26.5	30.5 25.9	32.1 25.6	28.9	28.0
10 ชัยภูมิ	CHAIYAPHUM	31.8 23.8	32.0 23.6	33.4 23.5	34.0 24.1	32.9 24.5	33.3 24.5	32.0 24.4	32.8 24.0	28.4	27.4
11 อุบลราชธานี	UBON RATCHATHANI	31.1 24.9	30.7 24.2	32.2 25.7	32.5 25.2	33.0 25.6	30.5 25.8	31.4 25.0	31.6 25.2	28.4	27.8
12 สุรินทร์	SURIN	32.2 23.5	33.5 24.3	33.5 24.1	34.8 24.1	34.4 24.7	33.5 25.6	33.5 22.9	33.6 24.2	28.9	27.8
13 ท่าตูม	Tha Tum	31.8 24.4	32.1 23.6	33.6 24.3	33.7 24.5	33.9 25.1	32.6 25.5	31.7 24.4	32.8 24.5	28.7	..
14 นางรอง	Nang Rong	32.2 24.0	33.3 24.5	33.8 23.8	34.5 24.0	34.8 24.6	33.8 24.8	.. 24.2	33.7 24.3	29.0	..

สถานี	Station	อุณหภูมิสูงสุดและต่ำสุดเป็นองศา ซ. Max. and Min. Temperature in degree C.							เฉลี่ยสูงสุด ต่ำสุด Average Max. Min.	เฉลี่ยในสัปดาห์ Weekly Mean	ค่าปกติประจำเดือน Monthly Normal
		13	14	15	16	17	18	19			
15 นครราชสีมา	NAKHON RATCHASIMA	33.4 23.4	33.6 23.5	34.2 22.6	35.2 23.0	34.6 24.0	35.5 24.4	31.8 23.0	34.0 23.4	28.7	28.1
16 โชคชัย	Chok Chai	32.5 24.0	33.4 23.2	34.2 23.3	34.6 23.1	34.4 24.2	35.0 24.3	24.2	34.0 23.8	28.9	..
ภาคกลาง	**CENTRAL PART**										
1 นครสวรรค์	NAKHON SAWAN	33.0 24.8	33.1 23.4	34.1 24.5	34.6 24.8	34.4 25.2	34.5 24.9	33.7 23.5	33.9 24.4	29.2	28.7
2 ลพบุรี	LOP BURI	32.3 25.3	32.0 25.0	33.8 25.7	33.2 25.2	33.4 25.7	33.2 25.0	32.4 25.1	32.9 25.3	29.1	28.1
3 สุพรรณบุรี	SUPHAN BURI	33.2 24.5	34.2 24.7	35.0 25.3	34.4 25.5	33.7 25.3	35.0 25.4	32.3 24.8	34.0 25.1	29.6	28.7
4 กาญจนบุรี	KANCHANABURI	33.9 23.7	33.8 23.5	35.0 25.0	34.4 25.0	34.4 25.5	34.4 25.0	33.3 25.4	34.2 24.7	29.5	28.4
5 ทองผาภูมิ	Thong Pha Phum	28.7 22.7	31.4 22.4	31.7 22.8	31.6 23.1	30.6 23.0	28.4 22.9	27.8 22.4	30.0 22.8	26.4	..
6 สนามบินดอนเมือง	Dong Muang Airport	32.2 25.2	33.0 25.2	32.3 26.0	33.5 25.3	34.0 26.0	33.6 25.0	32.0 25.5	32.9 25.4	29.2	28.7
7 พระนคร	PHRA NAKHON	32.6 25.8	32.8 25.7	33.5 25.2	33.6 24.6	33.9 25.4	32.6 25.8	32.5 25.5	33.1 25.4	29.3	28.4
8 ศูนย์วิจัยฯ บางนา	Bang Na	32.7 25.5	32.5 25.5	31.0 27.0	33.4 24.3	33.7 24.8	34.5 25.7	32.4 25.3	32.9 25.4	29.2	..
ภาคตะวันออก	**EASTERN PART**										
1 ปราจีนบุรี	PRACHIN BURI	32.4 25.5	32.3 24.2	30.8 25.3	32.3 25.0	33.0 25.3	32.2 26.0	30.6 24.5	31.9 25.1	28.5	28.1
2 กบินทร์บุรี	Kabin Buri	31.7 23.6	31.5 23.0	29.7 25.0	32.0 23.4	32.0 24.6	31.8 25.1	23.7	31.5 24.0	27.8	..
3 อรัญประเทศ	Aranyaprathet	33.2 24.6	33.0 22.5	32.3 24.2	32.5 23.7	32.4 25.0	32.8 24.7	32.0 24.2	32.6 24.1	28.4	27.9
4 ชลบุรี	CHON BURI	31.9 24.7	32.0 24.9	32.9 26.2	32.3 25.5	32.8 26.4	32.5 26.7	30.2 26.5	32.1 25.8	29.0	28.2
5 เกาะสีชัง	Ko Si Chang	32.0 27.6	31.6 27.0	31.5 27.7	32.5 27.6	33.4 28.1	32.8 27.7	31.3 26.5	32.2 27.4	29.8	28.6
6 สัตหีบ	Sattahip	31.8 26.7	32.3 26.4	32.6 26.8	32.6 24.8	32.6 27.1	32.2 27.0	30.0 24.7	32.0 26.2	29.1	29.2
7 ระยอง	RAYONG	31.3 27.5	32.0 27.8	32.0 28.6	31.8 25.8	32.0 28.3	31.2 28.6	26.1	31.7 27.5	29.6	..
8 จันทบุรี	CHANTHABURI	31.2 24.5	31.6 24.0	30.3 25.0	30.7 24.5	30.8 25.2	29.8 25.0	30.4 24.4	30.7 24.6	27.7	27.0
9 คลองใหญ่	Khlong Yai	30.2 22.7	31.6 22.2	27.9 23.1	30.3 23.4	29.4 25.9	28.0 24.0	27.9 23.4	29.3 23.5	26.4	26.7
ภาคใต้	**SOUTHERN PART**										
1 หัวหิน	Hua Hin	32.7 26.0	33.0 25.0	32.2 25.5	34.4 25.7	34.5 26.0	34.3 25.0	32.6 24.5	33.4 25.4	29.4	28.4
2 ประจวบคีรีขันธ์	PRACHUAP KHIRI KHAN	31.6 23.5	31.5 23.9	31.0 25.1	31.2 24.7	31.5 25.2	31.1 25.3	29.4 24.3	31.0 24.6	27.8	27.9
3 ชุมพร	CHUMPHON	29.6 23.0	32.5 23.9	30.5 23.7	30.1 23.7	31.5 23.7	26.6 24.0	25.6 22.8	29.5 23.5	26.5	27.2
4 สุราษฎร์ธานี	SURAT THANI	32.5 21.8	31.6 24.5	34.0 23.6	33.0 24.1	32.8 24.7	30.6 24.2	28.5 23.4	31.9 23.8	27.9	27.8
5 เกาะสมุย	Ko Samui	31.5 22.7	31.1 24.6	33.2 25.6	31.6 25.5	30.7 26.5	30.6 27.1	29.3 24.6	26.8 25.2	26.0	..
6 นครศรีธรรมราช	NAKHON SI THAMMARAT	32.9 23.1	32.2 23.7	34.6 23.4	33.1 22.8	31.5 23.7	32.5 24.4	30.5 24.4	32.5 23.6	28.1	27.9
7 สงขลา	SONGKHLA	33.5 24.0	33.4 23.6	34.2 23.5	34.0 23.2	33.6 24.5	32.2 25.5	30.0 22.6	33.0 23.8	28.4	28.3
8 ปัตตานี	PATTANI	29.4 24.7	32.6 23.2	33.3 23.6	33.6 21.8	32.7 23.5	33.3 23.9	29.0 23.0	32.0 23.4	27.7	27.8
9 นราธิวาส	NARATHIWAT	27.9 24.0	31.5 23.6	34.0 23.0	33.7 22.5	34.1 24.0	32.4 25.0	31.0 22.8	32.1 23.6	27.9	27.3
10 ระนอง	RANONG	29.1 20.1	31.3 23.9	31.1 25.5	30.0 23.4	30.9 23.6	27.0 23.4	27.0 21.0	29.5 23.0	26.3	26.4
11 ภูเก็ต	PHUKET	31.9 24.5	33.5 24.8	32.6 25.5	32.6 25.0	32.0 24.9	32.7 26.7	29.4 24.1	32.1 25.1	28.6	27.5
12 สนามบินภูเก็ต	Phuket Airport	31.0 22.2	31.3 25.2	31.5 27.2	30.7 27.2	30.5 25.2	31.7 28.0	29.0 23.0	30.8 25.4	28.1	27.4
13 สนามบินตรัง	Trang Airport	30.7 23.0	31.6 23.4	33.3 23.4	32.8 23.2	33.2 23.9	33.2 24.7	29.8 23.0	32.1 23.5	27.8	27.2

แก้ไขเพิ่มเติมรายงานจำนวนน้ำฝนเนื่องจากได้รับรายงานภายหลัง สำหรับรายงานอากาศประจำสัปดาห์ ฉบับที่ ๓๒/๒๕๑๖

Corrections for late rainfall data reports in weekly weather report No. 32/1973

	สถานีฝน	Station	วันที่และจำนวนน้ำฝนเป็นมิลลิเมตร Date and amount of rainfall in millimeters							ฝนรวม มม. Total rainfall mm.	ฝนรวมตั้งแต่ 1 มกราคม Accumulative rainfall since 1 January	
			สิงหาคม August								ปริมาณ มม. Amount mm.	สูงต่ำกว่าปกติ Above or below Normal
			6	7	8	9	10	11	12			
	ภาคเหนือ	NORTHERN PART										
15	ปาย	Pai					86.3			178.3	739.5	+ 10.5
25	สันทราย	San Sai							8.6	102.9	649.5	+ 23.2
26	ดอยสะเก็ด	Doi Saket							10.8	122.7	723.5	+141.1
28	หางดง	Hang Dong							32.0	86.4	698.7	+154.3
29	สารภี	Saraphi						28.0		48.3	385.3	
30	สันป่าตอง	San Pa Tong							28.0	98.0	589.3	+ 80.6
34	ป่าซาง	Pa Sang							41.2	81.1	660.2	+182.9
35	ลี้	Li							0.3	59.2	714.2	+ 97.9
41	เถิน	Thoen							8.9	47.2	888.4	+425.8
48	ทุ่งช้าง	Thung Chang							2.3	64.2	780.5	-241.5
49	เชียงกลาง	Chiang Klang						34.0	25.3	83.6	841.4	
51	ปัว	Pua							1.8	88.5	1129.7	+366.8
59	ลับแล	Laplae							1.5	29.1	807.1	+ 6.7
63	แม่ระมาด	Mae Ramat						9.0	3.4	12.4		
75	กำแพงเพชร	KAMPHAENG PHET							5.7	11.7	682.0	+ 82.1
79	พิจิตร	PHICHIT							10.0	20.0	736.7	- 77.6
81	ตะพานหิน	Taphan Hin							0.4	28.3	708.8	+ 6.5
	ภาคตะวันออกเฉียงเหนือ	NORTHEASTERN PART										
7	ศรีเชียงใหม่	Si Chiang Mai							46.4	109.9	986.8	-183.0
8	ท่าบ่อ	Tha Bo							2.6	243.6	862.8	- 94.8
9	โพนพิสัย	Phon Phisai							13.5	46.4	873.8	-282.2
10	บึงกาฬ	Bung Kan							77.1	200.5	1699.3	+ 11.3
14	กุมภวาปี	Kumphawapi							5.5	35.0	819.4	+150.6
18	วานรนิวาส	Wanon Niwat							17.3	119.1	825.9	-292.4
20	พรรณานิคม	Phanna Nikhom							1.4	63.6	935.8	- 75.8
22	บ้านแพง	Ban Phaeng							73.4	152.4	1759.2	-123.8
23	ท่าอุเทน	Tha Uthen							12.9	60.8	1440.8	- 7.3
27	กาฬสินธุ์	KALASIN							7.5	65.5	819.3	- 10.2
28	ยางตลาด	Yang Talat							14.2	112.5	705.8	- 77.5
31	กมลาไสย	Kamalasai							2.4	60.5	796.1	+ 12.0
35	อาจสามารถ	At Samat							85.0	107.8	841.6	+113.5
40	มหาสารคาม	MAHA SARAKHAM							0.4	25.2	626.7	-215.1
50	ชุมแพ	Chum Phae							33.1	33.9	553.6	- 32.9

	สถานีฝน	Station	วันที่และจำนวนน้ำฝนเป็นมิลลิเมตร Date and amount of rainfall in millimeters							ฝนรวม มม. Total rainfall mm.	ฝนรวมตั้งแต่ 1 มกราคม Accumulative rainfall since 1 January	
			สิงหาคม August								ปริมาณ มม. Amount mm.	สูงต่ำกว่าปกติ Above or below Normal
			6	7	8	9	10	11	12			
57	เกษตรสมบูรณ์	Kaset Sombun							7.0	11.3		
65	ดานขุนทด	Dan Khun Thot							3.5	3.5	417.6	-139.8
72	โชคชัย	Chok Chai*							1.3	30.0	542.4	+ 15.8
78	นางรอง	Nang Rong*							0.1	26.0	597.3	+ 82.2
85	ศรีสะเกษ	SI SA KET							15.4	83.5	705.6	- 99.8
87	กันทรารมณ์	Kanthararom							5.6	54.7	651.3	- 45.3
90	กันทราลักษณ์	Kantharalak							8.3	68.0	715.6	- 41.5
92	เขมราช	Khemarat							30.8	81.4	685.4	-232.9
94	ยะโสธร	Yasothon							58.7	89.9	735.3	-107.5
95	ตระการพืชผล	Trakan Phutphon							19.2	115.6	910.0	+ 1.7
98	โขงเจียม	Khong Chiam							55.3	87.8	837.5	-279.3
99	เดชอุดม	Det Udom						1.5	0.9	80.4	869.4	- 72.9
	<u>ภาคกลาง</u>	<u>CENTRAL PART</u>										
2	บรรพตพิสัย	Banphot Phisai							8.6	72.1	492.4	+ 4.0
12	ทัพทัน	Thap Than							2.1	19.5	561.9	- 33.8
13	หนองฉาง	Nong Chang							12.8	44.6	626.2	- 43.5
15	ชันนาท	CHAI NAT							0.1	22.0	443.0	- 23.8
17	วัดสิงห์	Wat Sing							9.2	55.2	419.2	-157.9
26	ชัยบาดาล	Chai Badan							0.8	25.7	692.5	+113.7
37	สองพี่น้อง	Song Phi Nong							4.5	4.5		
38	อางทอง	ANG THONG							10.5	25.2		
42	ปาโมก	Pa Mok							6.3	34.8	422.7	-160.8
43	สระบุรี	SARABURI							39.4	48.1	785.0	- 23.8
45	บานหมอ	Ban Mo							11.3	59.3	580.0	- 84.2
46	เสาไห	Sao Hai							21.8	35.3	649.4	-163.0
47	แกงคอย	Kaeng Khio							16.1	39.0	821.9	+ 69.9
48	หนองแค	Nong Khae							15.7	60.9	810.2	+ 10.1
49	พระนครศรีอยุธยา	PHRA NAKHON SI AYUTTHAYA							30.5	71.2	572.5	+ 6.3
50	ทาเรือ	Tha Rua							5.6	16.4	715.6	- 66.6
52	บางบาล	Bang Ban							13.3	61.9	619.7	- 85.5
56	ปทุมธานี	PATHUM THANI							3.3	17.8	383.8	-274.1
59	รังสิต	Rangsit							1.8	100.4	605.0	-101.0
62	บางบัวทอง	Bang Bua Thong					3.7	T	8.8	13.1	445.0	-153.6
81	นครปฐม	NAKHON PATHOM							1.1	21.5	368.3	-168.2
90	บางคนที	Bang Khonthi							1.1	42.1		
92	สมุทรสาคร	SAMUT SAKHON							2.0	16.8	583.5	+ 7.5
93	กระทุมแบน	Kratum Baen							2.1	5.1		

	สถานีฝน	Station	วันที่และจำนวนน้ำฝนเป็นมิลลิเมตร Date and amount of rainfall in millimeters							ฝนรวม มม. Total rainfall mm.	ฝนรวมตั้งแต่ 1 มกราคม Accumulative rainfall since 1 January	
			สิงหาคม August								ปริมาณ มม. Amount mm.	สูงต่ำกว่าปกติ Above or below Normal
			6	7	8	9	10	11	12			
	ภาคตะวันออก	EASTERN PART										
4	องครักษ์	Ongkharak							4.9	97.9	837.1	-144.6
8	ศรีมหาโพธิ์	Si Maha Phot							0.4	28.1	864.9	-130.8
9	กบินทร์บุรี	Kabin Buri*							10.5	43.8	887.0	- 5.9
10	สระแก้ว	Sa Kaeo							4.5	11.4	907.0	-115.7
11	วัฒนานคร	Watthana Nakhon							2.1	6.7	707.7	-149.7
13	ฉะเชิงเทรา	CHACHOENGSAO							1.0	20.3	648.5	- 36.9
14	บ้านโพธิ์	Ban Pho							15.3	36.0	703.8	+ 38.5
27	ตราด	TRAT							43.8	170.4	2824.0	+554.4
	ภาคใต้	SOUTHERN PART										
1	เพชรบุรี	PHETCHABURI							0.8	71.9	526.8	+ 57.4
10	ท่าแซะ	Tha Sae							8.1	59.3	932.6	
11	สวี	Sawi							9.4	9.4		
14	ไชยา	Chaiya							17.5	17.5		
16	พุนพิน	Phunphin							10.3	20.6	682.7	
17	ทุ่งสง	Tha Chang							13.0	13.0		
23	ฉวาง	Chawang							15.5	45.3	801.7	
25	ร่อนพิบูลย์	Ron Phibun							2.1	3.6	359.8	
45	เบตง	Betong							10.5	33.1	830.4	
46	นราธิวาส	NARATHIWAT*							21.0	37.7	893.4	+ 78.4
50	สุไหงโกลก	Sungai Kolok					5.8			77.0	1248.9	
52	กระบุรี	Kra Buri							48.5	136.2	1297.7	
53	พังงา	PHANGNGA							27.0	56.0	1298.7	
54	ตะกั่วป่า	Takua Pa							27.9	71.6	2787.7	
55	กะปง	Kapong							31.4	77.9	2354.8	
56	ทายุเหมือง	Thai Muang							14.5	24.6	2164.9	
57	ตะกั่วทุ่ง	Takua Thung							31.0	44.2	1948.1	
58	ท้บปุด	Thap Put							30.2	30.2		
61	กระบี่	KRABI							1.2	1.2		
62	อ่าวลึก	Ao Luk							14.8	29.2	1217.9	
66	สิเกา	Sikao							1.4	42.3	1433.2	
68	ปะเหลียน	Palian							15.2	51.6	1215.5	
70	ทุ่งหว้า	Thung Wa							30.5	84.1	1243.3	

ATMOSPHERIC SCIENCES
LIBRARY
SEP - 1973
N.O.A.A.
U.S. Dept. of Commerce

กรมอุตุนิยมวิทยา กระทรวงคมนาคม

รายงานอากาศประจำสัปดาห์ ระหว่างวันที่ ๒๐ – ๒๖ สิงหาคม ๒๕๑๖

และ

การคาดหมายลักษณะอากาศ ระหว่างวันที่ ๒๗ สิงหาคม – ๒ กันยายน ๒๕๑๖

ฉบับที่ ๓๔/๒๕๑๖

นาวาเอก ดร. เจริญ เจริญรัชต์ภากย์

อธิบดีกรมอุตุนิยมวิทยา

METEOROLOGICAL DEPARTMENT

MINISTRY OF COMMUNICATIONS

BANGKOK, THAILAND

WEEKLY WEATHER REPORT

DURING THE PERIOD 20 – 26 AUGUST 1973

AND

WEATHER OUTLOOK

DURING 27 AUGUST – 2 SEPTEMBER 1973

No. 34/1973

Charoen Charoen - rajapark

Captain R.T.N.

Director — General

หมายเหตุ

๑. สถานีของกรมอุตุนิยมวิทยา (ที่มีเครื่องหมาย *) ทำการตรวจวัดจำนวนฝนตกเวลา ๐๗.๐๐ น.ทุก ๆ วัน โดยเจ้าหน้าที่ของกรมอุตุนิยมวิทยา ดังนั้น จำนวนฝนรายวันในรายงานเล่มนี้ หมายถึงปริมาณฝนรวมในช่วงเวลา ๒๔ ชม. ตั้งแต่เวลา ๐๗.๐๐ น.ของวันที่แจ้งไว้ในรายงานจนถึงเวลา ๐๗.๐๐ น.ของวันรุ่งขึ้น

๒. สถานีฝน (ที่ไม่มีเครื่องหมาย *) ตามอำเภอหรือจังหวัด ทำการตรวจวัดจำนวนฝนตกเวลา ๐๙.๐๐ น. ทุก ๆ วัน โดยเจ้าหน้าที่ที่อยู่ในอำเภอหรือจังหวัดที่ได้รับการแต่งตั้งจากกรมอุตุนิยมวิทยา ดังนั้น จำนวนฝนรายวัน หมายถึงปริมาณฝนรวมในช่วงเวลา ๒๔ ชม. ตั้งแต่เวลา ๐๙.๐๐ น.ของวันที่แจ้งไว้ในรายงานจนถึงเวลา ๐๙.๐๐ น.ของวันรุ่งขึ้น

๓. ข้อมูลฝนและอุณหภูมิ ที่พิมพ์ในรายงานประจำสัปดาห์เล่มนี้ เป็นผลการตรวจวัดฝนที่เจ้าหน้าที่ผู้ทำการตรวจรายงานส่งมายังกรมอุตุนิยมวิทยาทุก ๆ วัน ภายหลังการตรวจดังนี้.–

- สถานีของกรมอุตุนิยมวิทยา ส่งรายงานทางวิทยุสื่อสารและโทรเลข
- สถานีฝนตามอำเภอหรือจังหวัด ส่งรายงานทางโทรเลข

รายงานดังกล่าวนี้จะส่งมาถึงกรมอุตุนิยมวิทยาตั้งแต่เวลาประมาณ ๐๗.๐๐ น. จนถึงเวลา ๑๙.๐๐ น. ทุก ๆ วัน

๔. ข้อมูลต่าง ๆ เหล่านี้ได้ดำเนินการจัดพิมพ์จากรายงานที่ได้รับทางวิทยุสื่อสารและโทรเลข โดยยังไม่ได้ทำการตรวจสอบ เพื่อสนองความต้องการแก่ผู้ใช้อย่างรีบด่วน ดังนั้น ผู้ใช้จึงควรพิจารณาข้อมูลก่อนที่จะนำไปใช้ หากมีข้อสงสัยประการใด โปรดติดต่อสอบถามเจ้าหน้าที่แผนกสถิติฝน กองอุตุนิยมวิทยาอุทก

๕. สัญลักษณ์ต่าง ๆ มีความหมายดังต่อไปนี้.–

ช่องว่าง	แสดงว่า	ไม่มีฝนหรือยังไม่ได้รับรายงานประจำวัน
T	"	ฝนตกเล็กน้อยวัดได้ไม่ถึง ๐.๑ มม.
*	"	เป็นสถานีของกรมอุตุนิยมวิทยา

กองอุตุนิยมวิทยาอุทก กรมอุตุนิยมวิทยา
บางกะปิ กรุงเทพมหานคร

โทร. ๙๑๖๐๕๓, ๙๑๐๑๙๔

การคาดหมายลักษณะอากาศใน ๗ วันข้างหน้า
ตั้งแต่วันที่ ๒๗ สิงหาคม – ๒ กันยายน ๒๕๑๖

ลักษณะทั่วไป

ร่องความกดอากาศต่ำจะพาดผ่านทางตอนเหนือสุดของประเทศไทยในสัปดาห์นี้

ภาคเหนือ ภาคตะวันออกเฉียงเหนือ	ตลอดสัปดาห์จะมีฝนหรือฝนฟ้าคะนอง เกือบทั่วไป
ภาคกลาง ภาคตะวันออก อ่าวไทย ฝั่งตะวันออก	ตลอดสัปดาห์จะมีฝนหรือฝนฟ้าคะนองกระจาย
อ่าวไทย ฝั่งตะวันตก	ตลอดสัปดาห์จะมีฝนหรือฝนฟ้าคะนอง เป็นแห่ง ๆ
ภาคใต้ ฝั่งตะวันตก	ตลอดสัปดาห์จะมีฝนเกือบทั่วไป
กรุงเทพมหานคร	ตลอดสัปดาห์จะมีฝนหรือฝนฟ้าคะนอง เกือบทั่วไป

กรมอุตุนิยมวิทยา

๒๗ ส.ค. ๑๖

Weather outlook for the period 27 August - 2 September 1973

General Situation

The low pressure trough is expected to extend across the extreme north of Thailand during the week.

Northern Part: Northeastern Part:	Throughout the week, almost widespread showers or thundershowers.
Central Part: Eastern Part: Gulf of Thailand, East Coast:	Throughout the week, scattered showers or thundershowers.
Gulf of Thailand, West Coast:	Throughout the week, isolated showers or thundershowers.
Southern Thailand, West Coast:	Throughout the week, almost widespread rainshowers.
Bangkok Metropolis:	Throughout the week, scattered showers or thundershowers.

Meteorological Department

27 August 1973

สรุปลักษณะอากาศทั่วไปในรอบสัปดาห์
ทั้งแต่วันที่ ๒๐ – ๒๖ สิงหาคม ๒๕๑๖

๑. ตลอดสัปดาห์ ร่องความกดอากาศต่ำซึ่งมีกำลังปานกลางได้พาดผ่านประเทศไทยตอนบนกับมีพายุดีเปรสชั่นก่อตัวขึ้นในมหาสมุทรแปซิฟิค ต่อมาพายุนี้ได้ทวีกำลังแรงขึ้นเป็นพายุโซนร้อน "โจอัน" เคลื่อนตัวมาทางตะวันตกเข้าสู่ทะเลจีนใต้แล้วอ่อนกำลังลงเป็นพายุดีเปรสชั่น พายุนี้ได้เคลื่อนตัวต่อมาทางทิศตะวันตกค่อนมาทางใต้เล็กน้อยเข้าสู่อ่าวตังเกี๋ย เวียตนามเหนือและลาวตามลำดับ พายุดีเปรสชั่นนี้ยังคงเคลื่อนตัวมาทางตะวันตกผ่านภาคเหนือของประเทศไทย (๒๓ – ๒๔ สิงหาคม) เข้าสู่ประเทศพม่า และได้อ่อนกำลังลงเป็นหย่อมความกดอากาศต่ำ ลักษณะเช่นนี้ทำให้มีฝนและฝนฟ้าคะนองทั่วไปในภาคเหนือ และตอนบนของภาคตะวันออกเฉียงเหนือกับมีฝนตกหนักถึงหนักมากเป็นแห่ง ๆ ตามเส้นทางที่พายุนี้ผ่าน และก่อให้เกิดน้ำท่วมอย่างฉับพลันที่จังหวัดเชียงใหม่ ส่วนภาคตะวันออกและภาคใต้ฝั่งตะวันตกมีฝนและฝนฟ้าคะนองเกือบทั่วไป ภาคอื่น ๆ นอกนี้มีฝนและฝนฟ้าคะนองกระจาย

๒. อนึ่ง ในตอนปลายสัปดาห์ ปรากฏว่าได้มีพายุดีเปรสชั่นอีกลูกหนึ่งก่อตัวขึ้นในทะเลจีนใต้ และได้ทวีกำลังแรงขึ้นเป็นพายุโซนร้อน "เคต" เคลื่อนตัวทางตะวันตกค่อนไปทางเหนือเล็กน้อยเข้าสู่อ่าวตังเกี๋ย เวียตนามเหนือและลาวตามลำดับ

๓. ในระหว่างสัปดาห์ รายงานฝนสูงสุดในภาคต่างๆ ของประเทศไทยมีดังนี้.–

ภาคเหนือ	๑๒๘.๒ มม.	ที่ อ.เชียงดาว	จ.เชียงใหม่	เมื่อวันที่	๒๓ ส.ค.
ภาคตะวันออกเฉียงเหนือ	๑๔๙.๒ "	ที่ อ.บึงกาฬ	จ.หนองคาย	"	๒๓ "
ภาคกลาง	๑๑๕.๐ "	ที่ เหมืองปิล็อก	จ.กาญจนบุรี	"	๒๕ "
ภาคตะวันออก	๗๙.๕ "	ที่ อ.สระแก้ว	จ.ปราจีนบุรี	"	๒๐ "
ภาคใต้	๑๕๗.๖ "	ที่ สนามบินตรัง	จ.ตรัง	"	๒๒ "

กรมอุตุนิยมวิทยา

๒๗ ส.ค.๑๖

General Situation

Period 20 - 26 August 1973

1. Throughout the week, a moderate low pressure trough lay across Upper Thailand, with a tropical depression having developed in the Pacific Ocean. The depression was upgraded to the tropical storm, named "JOAN", moving westward into the South China Sea, and later was downgraded to a tropical depression. The depression moved westsouthwestward into the Gulf of Tonkin, North Vietnam and Laos respectively, passing the northern part of Thailand (23 - 24th August), into Burma, and finally was downgraded to a low pressure cell. As a consequence widespread rainshowers and thunder rainshowers with isolated heavy to very heavy falls along its path were experienced over the northern part and the upper portion of northeastern part of Thailand and caused flash flood in Chiang Mai Province. However, almost widespread rainshowers and thunder rainshowers were recorded in the eastern part of Thailand and Southern Thailand West Coast, while scattered rainshowers and thunder rainshowers were observed in other areas.

2. In the weekend period, another tropical depression developed in the South China Sea and was upgraded to a tropical storm, named "KATE", moving westnorthwestward into the Gulf of Tonkin, North Vietnam and Laos respectively.

3. During the week the highest rainfalls in the various parts of Thailand were as follow:-

Northern Part	128.2 mm.	at Chiang Dao,	Chiang Mai	on 23	Aug.
Northeastern Part	145.2 "	at Bung Kan,	Nong Khai	" 23	"
Central Part	115.0 "	at Pilok,	Kanchanaburi	" 25	"
Eastern Part	79.5 "	at Sa Kaeo,	Prachin Buri	" 20	"
Southern Part	157.6 "	at Trang Airport,	Trang	" 22	"

Meteorological Department
27 August 1973

ข่าวอากาศเพื่อการเกษตรประจำสัปดาห์

เมื่อวันที่ ๒๐ - ๒๖ สิงหาคม มีลักษณะอากาศซึ่งพอสรุปได้ดังต่อไปนี้:-

ตลอดสัปดาห์ ร่องความกดอากาศต่ำซึ่งมีกำลังปานกลางได้พาดผ่านประเทศไทยตอนบน กับมีพายุดีเปรสชั่นก่อตัวขึ้นในมหาสมุทรแปซิฟิค ต่อมาพายุนี้ได้ทวีกำลังแรงขึ้นเป็นพายุโซนร้อน "โจอัน" เคลื่อนตัวมาทางตะวันตกเข้าสู่ทะเลจีนใต้ แล้วอ่อนกำลังลงเป็นพายุดีเปรสชั่น พายุนี้ได้เคลื่อนตัวต่อมาทางทิศตะวันตกค่อนมาทางใต้เล็กน้อยเข้าสู่อ่าวตังเกี๋ย เวียดนามเหนือ และลาวตามลำดับ พายุดีเปรสชั่นนี้ยังคงเคลื่อนตัวมาทางตะวันตกผ่านภาคเหนือของประเทศไทย (๒๓ - ๒๔ สิงหาคม)เข้าสู่ประเทศพม่า และได้อ่อนกำลังลงเป็นหย่อมความกดอากาศต่ำ ลักษณะเช่นนี้ทำให้มีฝนและฝนฟ้าคะนองทั่วไปในภาคเหนือ และตอนบนของภาคตะวันออกเฉียงเหนือ กับมีฝนตกหนักถึงหนักมากเป็นแห่ง ๆ ตามเส้นทางที่พายุนี้ผ่าน และก่อให้เกิดน้ำท่วมอย่างฉับพลันที่จังหวัดเชียงใหม่ ส่วนภาคตะวันออกและภาคใต้ฝั่งตะวันตกมีฝนและฝนฟ้าคะนองเกือบทั่วไป ภาคอื่น ๆ นอกนั้นมีฝนและฝนฟ้าคะนองกระจาย

อนึ่งในตอนปลายสัปดาห์ ปรากฏว่าได้มีพายุดีเปรสชั่นอีกลูกหนึ่งก่อตัวขึ้นในทะเลจีนใต้ และได้ทวีกำลังแรงขึ้นเป็นพายุโซนร้อน "เคต" เคลื่อนตัวทางตะวันตกค่อนไปทางเหนือเล็กน้อยเข้าสู่อ่าวตังเกี๋ย เวียดนามเหนือและลาวตามลำดับ

ข้อควรระวัง

ตลอดสัปดาห์นี้ในประเทศไทยตอนบนโดยเฉพาะในภาคเหนือและภาคตะวันออกเฉียงเหนือจะยังคงมีฝนต่อไปอีก แต่จะมีปริมาณน้อยกว่าสัปดาห์ที่แล้ว สำหรับบริเวณซึ่งเกิดน้ำท่วมนั้น หลังจากน้ำลดลงแล้ว อาจจะเกิดหนอนกระทู้ข้าวระบาดขึ้นได้ กสิกรจึงควรเตรียมการป้องกันและกำจัดไว้ด้วย.

กองอากาศเกษตร กรมอุตุนิยมวิทยา
๒๗ สิงหาคม ๒๕๑๖

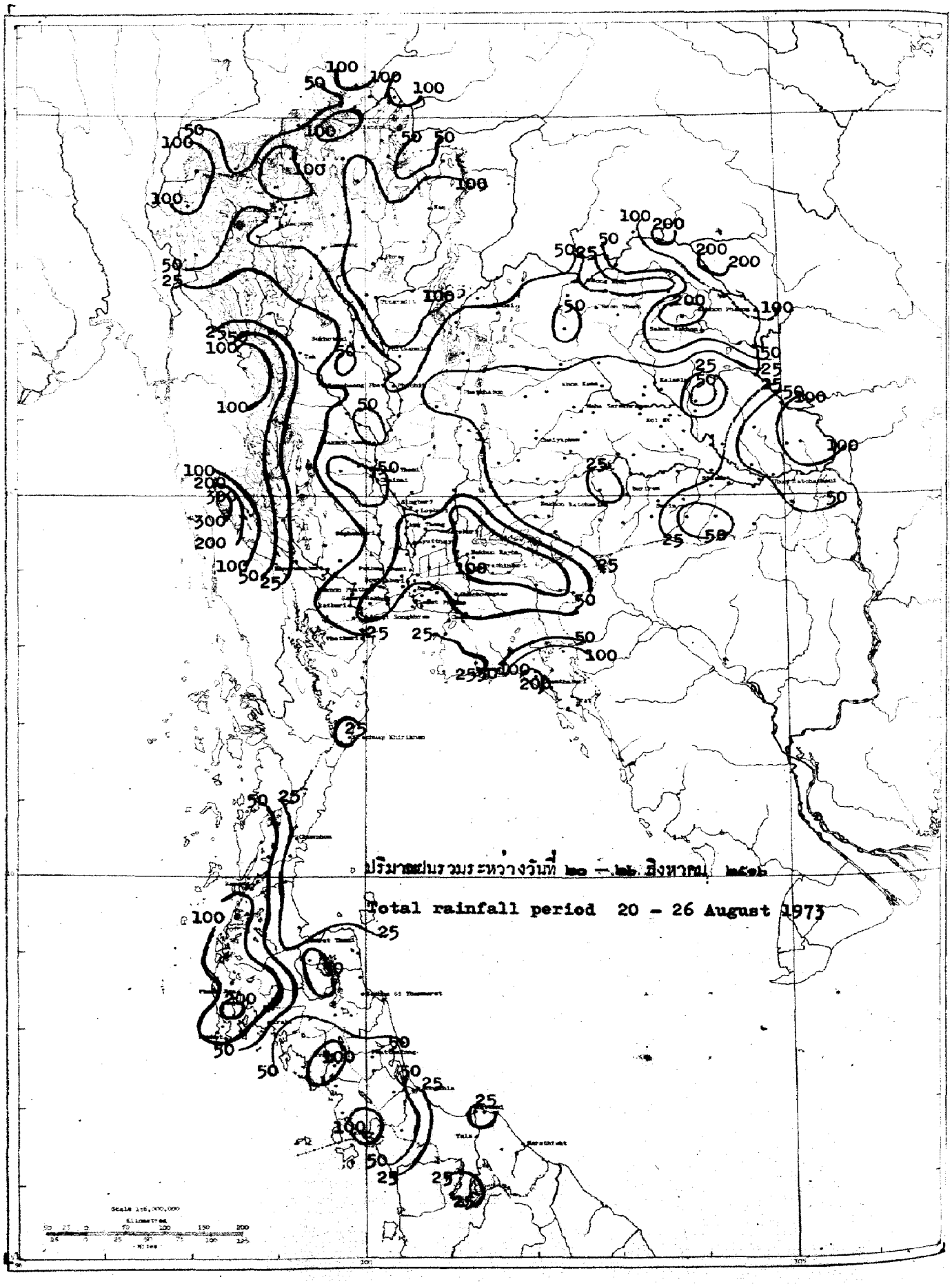
ปริมาณฝนรวมระหว่างวันที่ ๒๐ – ๒๖ สิงหาคม ๒๕๑๖
Total rainfall period 20 – 26 August 1973

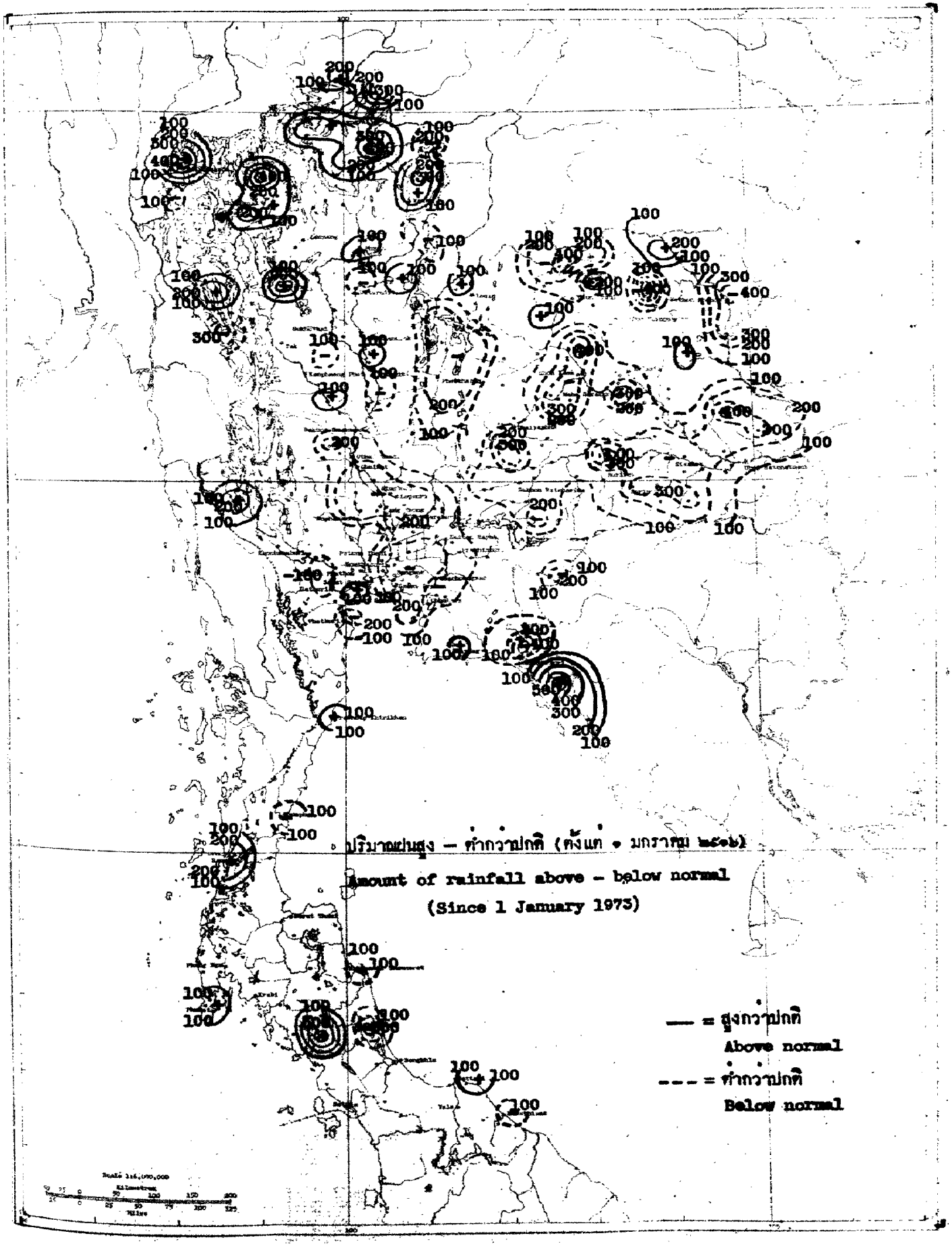
ปริมาณฝนสูง – ต่ำกว่าปกติ (ตั้งแต่ ๑ มกราคม ๒๕๑๖)
Amount of rainfall above – below normal
(Since 1 January 1973)
= สูงกว่าปกติ
Above normal
= ต่ำกว่าปกติ
Below normal

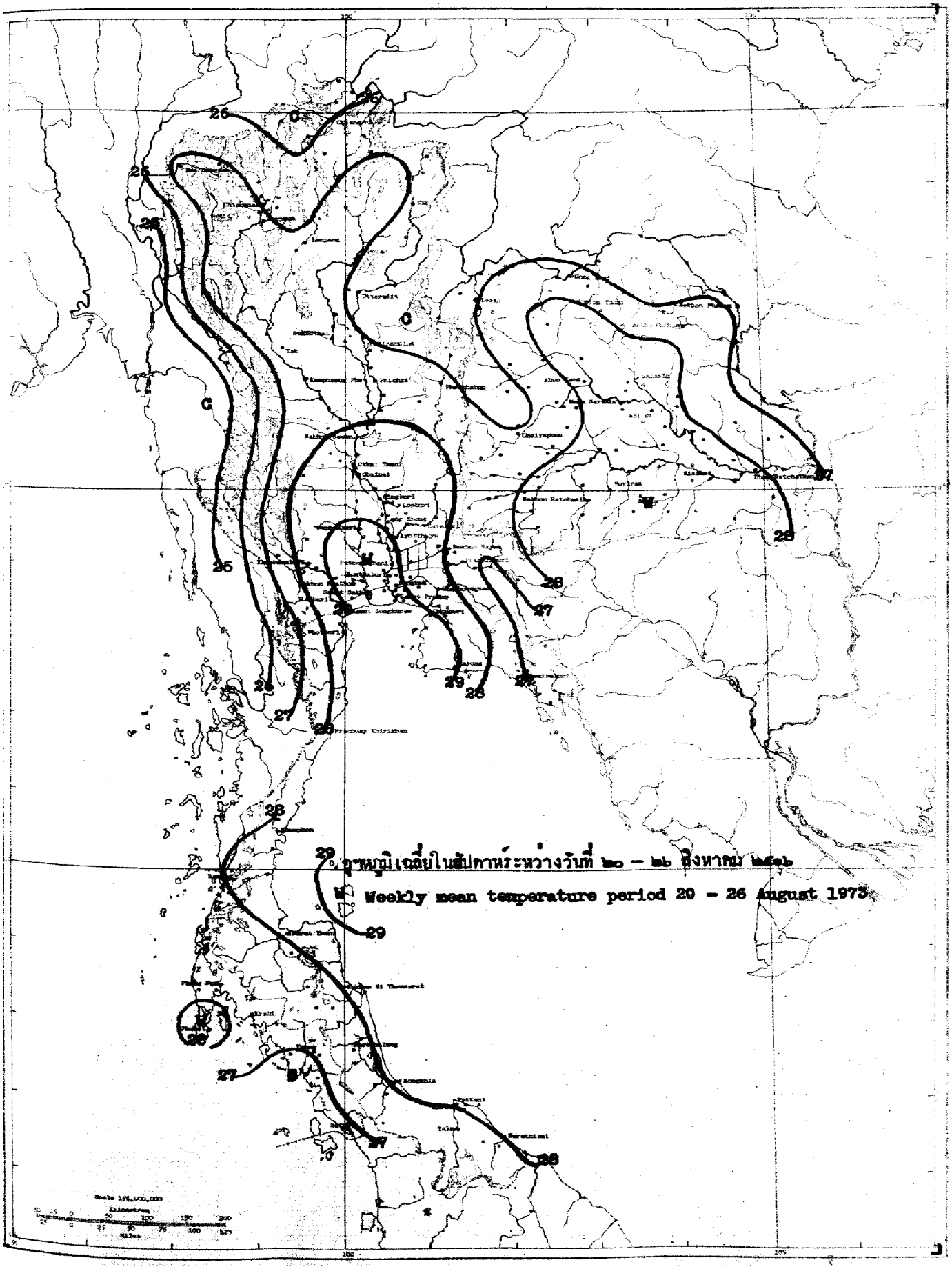
อุณหภูมิเฉลี่ยในสัปดาห์ระหว่างวันที่ ๒๐ – ๒๖ สิงหาคม ๒๕๑๖
Weekly mean temperature period 20 – 26 August 1973

สถานีฝน	Station	วันที่และจำนวนน้ำฝนเป็นมิลลิเมตร Date and amount of rainfall in millimetres							ฝนรวม มม. Total rainfall mm.	ฝนรวมตั้งแต่ 1 มกราคม Accumulative rainfall since 1 January	
		สิงหาคม August								ปริมาณ มม. Amount mm.	สูงต่ำกว่าปกติ Above or below Normal
		20	21	22	23	24	25	26			
ภาคเหนือ	**NORTHERN PART**										
1 **เชียงราย**	**CHIANG RAI***	82.5	2.4	9.0	21.7	33.8	10.8	31.5	191.7	1214.3	- 56.1
2 แม่สาย	Mae Sai	41.0		38.0	T	23.5			102.5	1359.4	+244.4
3 เชียงแสน	Chiang Saen	11.4	4.0	13.7	6.4	10.3			45.8	1173.6	+ 83.8
4 เชียงของ	Chiang Khong	55.0	1.0	30.2	9.3	32.4	2.2		130.1	1409.7	+305.3
5 แม่จัน	Mae Chan	15.9	6.8	11.1	16.3				50.1	860.9	
6 แม่สรวย	Mae Suai	30.8	20.9	5.9	40.9	17.0			115.5	1093.4	+234.8
7 เทิง	Thoeng	15.0	1.2	11.7	35.3	18.2			81.4	1359.7	+217.2
8 เชียงคำ	Chiang Kham	7.1	5.5	55.6	16.2		12.1		96.5	1323.2	+401.8
9 เวียงป่าเป้า	Wiang Pa Pao	8.3	9.6	11.8	36.9				66.6		
10 พาน	Phan	7.4		6.7	18.7		30.8		63.6	950.1	+138.9
11 แม่ใจ	Mae Chai	6.4	5.9	30.4	30.1		52.9		125.7	1148.2	+277.2
12 พะเยา	Phayao	28.5	4.5	61.4	42.8		28.8		166.0	820.1	+155.0
13 จุน	Chun	2.1	2.4	26.4	22.6				53.5	945.3	- 74.3
14 **แม่ฮ่องสอน**	**MAE HONG SON***	11.1	3.1	80.9	93.2	1.0	4.0	0.2	193.5	1291.6	+437.1
15 ปาย	Pai			47.0					47.0	786.5	- 97.3
16 ขุนยวม	Khun Yuam			24.7	87.5				112.2	625.3	-190.0
17 แม่ลาน้อย	Mae La Noi			28.8					28.8		
18 แม่สะเรียง	Mae Sariang*	11.1	7.2	4.2	29.1	6.7	9.8	14.2	82.3	821.8	- 27.9
19 **เชียงใหม่**	**CHIANG MAI***	1.7	6.8	3.5	69.4	T	4.7	0.7	86.8	886.8	+108.5
20 ฝาง	Fang										
21 แม่อาย	Mae Ai										
22 เชียงดาว	Chiang Dao				128.2				128.2		
23 แม่แตง	Mae Taeng	3.1	2.0	5.2	84.0	14.5	16.0	5.9	130.7	1175.0	+407.8
24 แม่ริม	Mae Rim		2.8	4.4	107.6	5.6	2.7		123.1	909.8	+196.5
25 สันทราย	San Sai	3.9	2.1		69.5				75.5	750.8	- 4.7
26 ดอยสะเก็ด	Doi Saket		2.1	24.1	124.2	2.6		15.0	167.9	902.7	+167.0
27 สันกำแพง	San Kamphaeng										
28 หางดง	Hang Dong		5.2	13.2	59.0				77.4	798.1	+130.0
29 สารภี	Saraphi			5.3					5.3	415.9	
30 สันป่าตอง	San Pa Tong		2.4	6.8	64.2				73.4	666.1	+ 53.5
31 จอมทอง	Chom Thong				48.4				48.4	712.0	+202.8
32 ฮอด	Hot	11.5	5.1		32.9	3.2	0.3	2.4	55.4	529.9	- 87.4
33 **ลำพูน**	**LAMPHUN**			19.7	77.3				97.0	719.4	+154.6
34 ป่าซาง	Pa Sang		0.9	2.0	67.5				70.4	731.2	+155.0
35 ลี้	Li	2.0	1.9	13.3	30.4	0.6	1.6		49.8	771.5	+ 70.1
36 **ลำปาง**	**LAMPANG***	6.8	6.6	5.5	54.5	0.4	5.6	2.4	81.8	716.6	+ 49.4
37 งาว	Ngao	28.7		38.9	47.6				115.2		
38 แจ้ห่ม	Chae Hom			28.0	53.2				81.2	607.4	- 6.8
39 เกาะคา	Ko Kha	10.7	7.6	5.2	40.2	4.2			67.9	700.8	+ 28.4
40 สบปราบ	Sop Prap		5.7	2.8	31.1				39.3	661.2	+ 30.4

สถานีฝน	Station	วันที่และปริมาณน้ำฝนเป็นมิลลิเมตร Date and amount of rainfall in millimeters							ฝนรวม มม. Total rainfall mm.	ฝนรวมตั้งแต่ 1 มกราคม Accumulative rainfall since 1 January	
		สิงหาคม August								ปริมาณ มม. Amount mm.	สูงต่ำกว่าปกติ Above or below Normal
		20	21	22	23	24	25	26			
41 เถิน	Thoen		17.2	3.7	13.9				34.8	923.2	+364.4
42 แม่ทริก	Mae Phrik			16.5					16.5	633.7	+141.4
43 แพร่	PHRAE*	7.7	12.0	29.6	72.3	T		3.0	124.6	891.2	+170.6
44 สอง	Song			85.4	72.3				157.7	891.2	+ 8.4
45 สูงเม่น	Sung Men	16.9	22.5	46.9	28.3				114.6		
46 เด่นชัย	Den Chai	4.5	36.3	43.0	27.9				111.7	989.7	+132.6
47 น่าน	NAN*	0.8	20.1	15.7	63.3		21.6	32.3	153.8	1145.9	+246.3
48 ทุ่งช้าง	Thung Chang	3.6	12.8	13.5	7.3	13.7	10.5		61.4	905.6	-296.9
49 เชียงกลาง	Chiang Klang	3.0		21.3	11.0				35.4	873.5	
50 ท่าวังผา	Tha Wang Pha*	2.8	3.7	28.9	22.9	0.7	27.0	61.9	147.9	1257.3	+ 92.9
51 ปัว	Pua	4.8	9.4	30.6	6.4	3.6	9.9		64.7	1208.8	+312.4
52 สา	Sa			41.0	114.0				155.0		
53 นาน้อย	Na Noi	6.2	7.2	40.3	6.7				60.4	453.2	-186.7
54 อุตรดิตถ์	UTTARADIT*	7.0	4.3	4.4	85.0	0.4	3.2	1.8	106.1	891.4	- 36.0
55 ฟากท่า	Fak Tha	5.2	6.4	51.4	67.8	1.8	12.4		145.0	657.1	-140.9
56 น้ำปาด	Nam Pat	25.0	6.5	25.0	87.0		2.0	9.4	154.9	802.9	- 18.3
57 สนามบินอุตรดิตถ์	Uttaradit Airport*	10.2	7.4	7.5	77.1	1.4	T	0.5	104.1	908.6	-187.1
58 ท่าปลา	Tha Pla	30.7	4.6	26.1	60.2		23.5	6.6	151.7	975.3	+158.6
59 ลับแล	Laplae	22.1	16.5	17.6	104.2				160.4	975.6	+ 21.9
60 ตาก	TAK*	7.4	1.1	T	8.5	2.1	0.9	0.6	20.6	586.9	+ 38.0
61 เขื่อนภูมิพล	Bhumibol Dam*	0.8	0.6	T	12.6	1.4	0.7	T	16.1	751.2	+239.2
62 บ้านตาก	Ban Tak	9.5			11.9				21.4		
63 แม่ระมาด	Mae Ramat			14.2	24.4				38.6	707.2	-380.7
64 แม่สอด	Mae Sot*	34.9	8.1	2.6	12.3	23.4	54.5	14.5	150.3	1093.9	- 16.0
65 สุโขทัย	SUKHOTHAI	15.6		12.5					28.1	701.9	+ 75.1
66 ทุ่งเสลี่ยม	Thung Saliam	T	1.5	3.1	6.0	T			10.6	721.2	+ 18.8
67 สวรรคโลก	Sawankhalok										
68 กงไกรลาศ	Kong Krailat	24.9		T	9.5	T	1.4		35.8	708.8	- 73.9
69 บ้านด่านลานหอย	Ban Dan Lan Hoi	12.3			9.2				21.5		
70 พิษณุโลก	PHITSANULOK*	37.9	1.6	5.7	10.4	22.9	T	0.1	78.6	862.9	- 1.0
71 นครไทย	Nakhon Thai										
72 พรหมพิราม	Phrom Phiram	62.3	4.2	46.0	9.5		0.9		122.9		
73 วังทอง	Wang Thong	35.5	16.9	12.7	11.5	2.5	T		79.1	907.2	+ 13.5
74 บางกระทุ่ม	Bang Krathum	5.8	4.5	3.1	5.9	20.8	0.8		40.9	1081.9	+191.9
75 กำแพงเพชร	KAMPHAENG PHET	25.6			3.9				29.5	711.5	+ 1.5
76 พรานกระต่าย	Phan Kratai	37.3	11.5		2.7	5.3			56.8	768.8	-105.9
77 คลองขลุง	Khlong Khlung			20.8					20.8	678.5	- 70.6
78 ขาณุวรลักษบุรี	Khanu Woralaksaburi		T	36.1	T	T	9.8		45.9	888.0	+122.7
79 พิจิตร	PHICHIT	15.4	8.8	5.3	15.7	5.0	17.2		67.4	815.9	-139.7
80 สามง่าม	Sam Ngam				7.0				7.0		
81 ตะพานหิน	Taphan Hin	2.8	2.5	11.0	1.5	9.1			26.9	771.1	- 17.7

สถานีฝน	Station	วันที่และจำนวนน้ำฝนเป็นมิลลิเมตร Date and amount of rainfall in millimeters							ฝนรวม มม. Total rainfall mm.	ฝนรวมตั้งแต่ 1 มกราคม Accumulative rainfall since 1 January	
		สิงหาคม August								ปริมาณ มม. Amount mm.	สูงต่ำกว่าปกติ Above or below Normal
		20	21	22	23	24	25	26			
82 บางมูลนาค	Bang Mun Nak			2.7		3.1			5.8	584.9	-151.2
83 โพทะเล	Pho Thale	..				..					
84 เพชรบูรณ์	PHETCHABUN*	0.3	0.7	9.9	4.0	3.9	1.0	T	19.8	615.4	-215.5
85 หล่มเก่า	Lom Kao	9.0	5.4	22.2		2.4			39.0	467.0	-246.2
86 หล่มสัก	Lom Sak*	12.8		23.6	9.0	T	0.4		45.8	604.5	- 84.7
87 ชนแดน	Chon Daen		11.6	9.6	1.7				22.9	841.1	+ 34.3
88 หนองไผ่	Nong Phai			10.6	..				10.6	630.8	-234.6
89 วิเชียรบุรี	Wichian Buri*		9.4	26.4	5.3	2.2	T	3.5	46.8	631.7	-176.4
ภาคตะวันออกเฉียงเหนือ NORTHEASTERN PART											
1 เลย	LOEI*	1.6	29.5	11.6	18.8	T	T	1.9	63.4	841.8	+ 25.3
2 เชียงคาน	Chiang Khan	0.8		37.6	25.2				63.6	941.5	+ 56.3
3 ท่าลี่	Tha Li		16.4		51.8				68.2	743.1	+185.5
4 ด่านซ้าย	Dan Sai	T		19.4	12.9	2.6	2.4		37.3	450.8	-270.2
5 วังสพุง	Wang Saphung			21.1	5.1		..		26.2	699.2	- 57.0
6 หนองคาย	NONG KHAI*		T	13.2	4.1	4.9	0.3	0.4	22.9	837.6	-455.3
7 ศรีเชียงใหม่	Si Chiang Mai	22.5		17.5	14.8	6.5		1.1	62.4	1055.1	-277.4
8 ท่าบ่อ	Tha Bo			14.1	14.2	3.1			31.4	905.0	-203.8
9 โพนพิสัย	Phon Phisai	1.7		18.0	17.0	32.0			68.7	1068.3	-279.2
10 บึงกาฬ	Bung Kan	18.1	5.1	53.5	145.2	1.7	2.1	11.5	237.2	2141.7	+192.0
11 เซกา	Seka	26.8	15.4	36.8	39.2	25.7		29.0	172.9	1565.1	+213.5
12 อุดรธานี	UDON THANI*	T	1.8	10.2		T	6.2	1.0	29.2	952.9	-136.8
13 เพ็ญ	Phen								..		..
14 กุมภวาปี	Kumphawapi	5.4		20.7					36.1	882.4	+ 91.3
15 หนองหาร	Nong Han	..		33.5					33.5	1121.5	+223.0
16 หนองบัวลำภู	Nong Bua Lam Phu	38.2		33.6		..	..		71.8	746.8	+143.4
17 สกลนคร	SAKON NAKHON*	16.4	0.1	4.5	18.4	40.3	13.4	0.4	93.5	1029.0	- 53.3
18 วานรนิวาส	Wanon Niwat	T		2.4	2.5		18.2		23.1	863.0	-457.1
19 สว่างแดนดิน	Sawang Daen Din	..		18.4	5.4	11.6			35.4	760.6	-444.8
20 พรรณานิคม	Phanna Nikhom	43.5	2.8	68.3	7.5	65.2	22.2		209.5	1158.6	+ 12.6
21 นครพนม	NAKHON PHANOM*	15.9	12.8	38.4	43.4	30.1	10.9	2.2	153.7	1371.6	-476.3
22 บ้านแพง	Ban Phaeng	68.2	4.8	92.8	32.9	8.4	0.6		207.7	2174.1	- 34.0
23 ท่าอุเทน	Tha Uthen	58.2	6.1	15.8	83.6	15.6			179.3	1644.7	- 71.9
24 นาแก	Na Kae				12.9	..			12.9	1021.4	- 91.5
25 ธาตุพนม	That Phanom	15.4			7.2	32.3	37.5		92.4	921.0	-387.6
26 มุกดาหาร	Mukdahan*		T	8.2	2.3	6.7	1.7		18.9	966.9	-119.1
27 กาฬสินธุ์	KALASIN		4.5	18.7					23.2	967.9	+ 9.8
28 ยางตลาด	Yang Talat		1.3	3.5	T	1.5	0.4		6.7	714.9	-169.9
29 สหัสขันธ์	Sahatsakhan		0.5	52.5					53.0	884.1	- 46.1
30 กุฉินารายณ์	Kuchinarai		5.5	15.6					21.1	1186.1	+104.6
31 กมลาไสย	Kamalasai		T	12.5	2.7	0.6	T		15.8	815.2	- 69.7
32 ร้อยเอ็ด	ROI ET*	0.6	5.6	2.2	T	2.1	0.4		10.9	764.3	-159.3

สถานีฝน	Station	วันที่และจำนวนน้ำฝนเป็นมิลลิเมตร Date and amount of rainfall in millimeters							ฝนรวม มม. Total rainfall mm.	ฝนรวมตั้งแต่ 1 มกราคม Accumulative rainfall since 1 January	
		สิงหาคม August								ปริมาณ มม. Amount mm.	สูงต่ำกว่าปกติ Above or below Normal
		20	21	22	23	24	25	26			
33 โพนทอง	Phon Thong		51.4	19.3	2.4	3.8			76.9	1017.5	-17.8
34 ธวัชบุรี	Thawatchaburi										
35 อาจสามารถ	At Samat				5.6				5.6	820.2	- 32.4
36 เสลภูมิ	Selaphum	0.4	20.4	2.3	1.5				24.6		
37 จตุรพักตร์พิมาน	Chaturaphak Phiman				6.7				6.7	527.6	-184.3
38 เกษตรวิสัย	Kaset Wisai										
39 สุวรรณภูมิ	Suwannaphum		2.1	0.5	3.8	2.7	1.2		10.3	783.6	-275.7
40 มหาสารคาม	MAHA SARAKHAM										
41 เชียงยืน	Chiang Yun		1.5	4.5					6.0	498.3	-400.4
42 กันทรวิชัย	Kantharawichai			9.2					9.2	636.3	-171.5
43 โกสุมพิสัย	Kosum Phisai*	0.8							0.8	708.5	-154.0
44 บรบือ	Borabu				5.6				5.6		
45 วาปีปทุม	Wapi Pathum				6.7				6.7	663.5	-133.7
46 พยัคฆภูมิพิสัย	Phayakkhaphum Phisai		3.4						3.4	564.9	-311.4
47 ขอนแก่น	KHON KAEN*		T	12.3	T	T	T	T	12.3	472.4	-319.9
48 น้ำพอง	Nam Phong		6.0						6.0	291.3	-414.9
49 ภูเวียง	Phu Wiang		8.1	18.1	1.2				27.4	646.7	-176.9
50 ชุมแพ	Chum Phae		0.4	12.6	1.5	0.5			15.0	570.7	- 88.0
51 มัญจาคีรี	Mancha Khiri			19.0					19.0	444.0	-285.2
52 ชนบท	Chonnabot			1.0					1.0	407.8	-339.3
53 บ้านไผ่	Ban Phai				3.0				3.0	427.0	-361.7
54 พล	Phon				1.2				1.2	442.9	-329.9
55 หนองสองห้อง	Nong Song Hong								0.0	426.1	-423.1
56 ชัยภูมิ	CHAIYAPHUM*	15.1	T	0.4	2.3	0.2	T	T	18.0	612.5	-155.8
57 เกษตรสมบูรณ์	Kaset Sombun			3.6					3.6		
58 ภูเขียว	Phu Khieo			7.5					7.5	683.3	+ 65.9
59 คอนสวรรค์	Khon Sawan			3.4					3.4	488.9	-200.6
60 จัตุรัส	Chatturat		1.5		1.3				2.8	423.1	-359.3
61 บำเหน็จณรงค์	Bamnet Narong		3.0	2.0					5.0	672.0	- 84.6
62 นครราชสีมา	NAKHON RATCHASIMA*		T	0.9		3.1	0.5	T	4.5	584.2	-107.4
63 บัวใหญ่	Bua Yai										
64 คง	Khong			4.0					4.0	719.3	+ 72.7
65 ด่านขุนทด	Dan Khun Thot			16.5					16.5	434.1	-175.9
66 โนนไทย	Non Thai					0.3			0.3	346.4	-322.6
67 โนนสูง	Non Sung								0.0	597.9	-164.0
68 พิมาย	Phimai										
69 สีคิ้ว	Sikhiu						16.4		16.4	443.9	-168.2
70 สูงเนิน	Sung Noen			3.8		12.8			16.6	597.5	- 43.5
71 ปักธงชัย	Pak Thong Chai			1.3		7.5			8.8	627.5	+ 15.5
72 โชคชัย	Chok Chai*			1.1		3.7	0.4		5.2	547.6	- 54.0
73 ครบุรี	Khon Buri					22.7			22.7	345.1	-245.7

สถานีฝน	Station	วันที่และจำนวนน้ำฝนเป็นมิลลิเมตร Date and amount of rainfall in millimeters							ฝนรวม มม. Total rainfall mm.	ฝนรวมตั้งแต่ 1 มกราคม Accumulative rainfall since 1 January	
		สิงหาคม August								ปริมาณ มม. Amount mm.	สูงต่ำ Above or below Normal
		20	21	22	23	24	25	26			
74 **บุรีรัมย์**	**BURI RAM**	4.1	5.0	1.2		3.4			13.7	701.9	-113.6
75 พุทไธสง	Phutthaisong										
76 สตึก	Satuk										
77 ลำปลายมาศ	Lam Phai Mat	11.4	11.1			25.9			48.4	731.3	-101.5
78 นางรอง	Nang Rong		T	0.8	0.2	20.1	0.2		21.3	637.0	-103.2
79 **สุรินทร์**	**SURIN***		3.8	1.3	T	5.6			10.7	538.1	-316.5
80 รัตนบุรี	Rattanaburi		9.2			6.4			15.6	547.3	-297.8
81 ท่าตูม	Tha Tum		T		T	0.3	0.3		0.6	722.4	- 56.7
82 สีขรภูมิ	Sikhoraphum		27.0						27.0	484.5	-356.0
83 ปราสาท	Prasat	1.2			5.5	8.5			15.2	506.8	-267.1
84 สังขะ	Sangkha	13.0	11.0		15.5	20.2			59.7	440.4	-329.0
85 **ศรีสะเกษ**	**SI SA KET**				1.2		3.9		5.1	710.7	-231.9
86 ราษีไศล	Rasi Salai	3.6				7.4			11.0	626.3	-208.1
87 กันทรารมย์	Kanthararom				7.6				7.6	658.9	-144.5
88 ขุขันธ์	Khukhan	0.5			10.0				10.5	636.2	-153.0
89 ขุนหาญ	Khun Han	19.6	3.7	17.5	10.2	13.0			64.0		
90 กันทรลักษ์	Kantharalak	14.2		10.2	8.1		4.3		36.8	764.8	- 90.3
91 **อุบลราชธานี**	**UBON RATCHATHANI***	8.2	25.4	21.6	1.6	7.6	0.2	15.5	80.1	996.4	-140.3
92 เขมราฐ	Khemarat	T	24.7	50.5	3.5	29.2	12.0		119.9	838.6	-204.0
93 อำนาจเจริญ	Amnat Charoen		18.6	14.5	2.9	18.6			54.6	622.2	-467.1
94 ยโสธร	Yasothon		12.4			12.6			25.0	760.3	-192.9
95 ตระการพืชผล	Trakan Phutphon		37.2	30.5	15.2	14.2	11.6		108.7	1055.5	- 44.2
96 มหาชนะชัย	Maha Chana Chai		6.8		8.3	3.8			18.9	747.1	-245.3
97 เขื่องใน	Khuang Nai	18.3	15.0	9.4		14.1		7.5	64.3		
98 โขงเจียม	Khong Chiam	15.1	33.3	16.3	5.1		37.2		107.0	949.0	-349.0
99 เดชอุดม	Det Udom	5.3	4.7	0.7	42.5				53.2	1014.3	- 62.3
100 บุณฑริก	Buntharik										
ภาคกลาง	**CENTRAL PART**										
1 **นครสวรรค์**	**NAKHON SAWAN***	8.4	25.4	25.8	0.6		9.7		69.9	756.1	+ 46.0
2 บรรพตพิสัย	Banphot Phisai			52.1		3.6			55.7	553.4	- 39.3
3 ชุมแสง	Chumsaeng										
4 หนองบัว	Nong Bua	31.2							31.2		
5 ลาดยาว	Lat Yao		10.2	11.3			4.7		26.2	659.6	+ 81.1
6 ท่าตะโก	Tha Tako		26.6	20.5			3.4		50.5	680.4	+ 19.7
7 พยุหคีรี	Phayuha Khiri										
8 ตากฟ้า	Takhli		10.8	10.3		13.4	6.4		40.9	703.6	- 73.4
9 **อุทัยธานี**	**UTHAI THANI**		25.9	1.9		1.3			29.1	541.5	-117.8
10 สว่างอารมณ์	Sawang Arom										
11 บ้านไร่	Ban Rai										
12 ทัพทัน	Thap than	3.6	19.2	1.1		2.0	0.5		46.4	624.1	-110.3
13 หนองฉาง	Nong Chang	4.2	49.4	2.5		13.5			69.6	728.2	- 59.4

สถานีฝน	Station	วันที่และจำนวนน้ำฝนเป็นมิลลิเมตร Date and amount of rainfall in millimeters							ฝนรวม มม. Total rainfall mm.	ฝนรวมตั้งแต่ 1 มกราคม Accumulative rainfall since 1 January	
		สิงหาคม August								ปริมาณ มม. Amount mm.	สูงต่ำกว่าปกติ Above or below Normal
		20	21	22	23	24	25	26			
14 หนองขาหย่าง	Nong Khayang		21.0				5.3		26.3	381.3	-273.1
15 ชัยนาท	CHAI - NAT		44.7	8.0		26.9	1.4		81.0	528.0	- 73.8
16 มโนรมย์	Manorom		33.7	2.5					36.2	399.7	-263.3
17 วัดสิงห์	Wat Sing	3.0	2.8	2.6		21.0			29.4	452.0	-236.8
18 หันคา	Hankha	9.3	7.3						16.6		
19 สิงห์บุรี	SING BURI		29.4	4.8		12.9			47.1	403.2	-204.3
20 อินทร์บุรี	In Buri		12.4			19.6			32.0		
21 บางระจัน	Bang Rachan		39.5	3.5		14.0			57.0	490.7	-205.4
22 พรหมบุรี	Phrom Buri		6.0						6.0	489.1	-245.8
23 ลพบุรี	LOP BURI*	2.7	4.0	5.6	T	19.0			31.3	499.2	-320.3
24 บ้านหมี่	Ban Mi		5.8	10.7		11.6			33.1	529.8	- 81.1
25 บัวชุม	Bua Chum*		0.7	7.9		3.4	T		12.0	561.6	-218.1
26 ชัยบาดาล	Chai Badan	0.3	16.0	13.1		1.2			30.6	726.1	+ 45.2
27 พัฒนานิคม	Phatthana Nikhom	9.8	2.9	17.8					30.5	323.9	-385.0
28 โคกสำโรง	Khok Samrong			30.9		3.0			33.9	466.9	-160.3
29 ท่าวุ้ง	Tha Wung		4.8	3.9		3.1			11.8	461.9	-352.7
30 สุพรรณบุรี	SUPHAN BURI*	8.6	0.6	0.2	T	26.4		T	35.8	680.2	+ 8.7
31 เดิมบางนางบวช	Doembang Nangbuat	6.0	27.0			16.0			49.0	418.5	-210.1
32 สามชุก	Sam Chuk			2.1		41.0			43.1	347.2	-273.7
33 ดอนเจดีย์	Don Chedi										
34 ศรีประจันต์	Si Phrachan			1.6					1.6		
35 อู่ทอง	U Thong	6.3		0.5		13.5			20.3	273.9	-250.3
36 บางปลาม้า	Bang Pa Ma	20.0	1.1	1.8		24.2			47.1	643.5	+138.8
37 สองพี่น้อง	Song Phi Nong	7.8				19.1			26.9	174.6	-294.9
38 อ่างทอง	ANG THONG	20.0	8.5			28.5	5.8		62.8		
39 โพธิ์ทอง	Pho Thong	15.6	16.2			20.1			51.9	710.2	- 43.4
40 ไชโย	Chaiyo					27.5			27.5	426.9	-208.2
41 วิเศษชัยชาญ	Wiset Chai Chan	10.5	11.2			27.4			49.1	562.0	-187.1
42 ป่าโมก	Pa Mok	12.1	2.7			36.5			51.3	510.6	-169.4
43 สระบุรี	SARABURI	3.4	19.9	2.2		22.1	4.2		51.8	929.2	-105.0
44 พระพุทธบาท	Phra Phutthabat	31.3	15.9	5.1		20.5			72.8		
45 บ้านหมอ	Ban Mo		22.6			15.6	16.4		54.6	634.6	-172.4
46 เสาไห้	Sao Hai	2.6	12.7	2.5		19.3			37.1	733.2	-261.1
47 แก่งคอย	Kaeng Khio	1.8	27.0	15.8		56.0	3.4		104.0	995.1	+ 41.2
48 หนองแค	Nong Khae	1.3	18.8	35.1		10.7	1.7		67.6	908.6	- 48.2
49 พระนครศรีอยุธยา	PHRA NAKHON SI AYUTTHAYA					41.7			41.7	669.6	- 8.2
50 ท่าเรือ	Tha Rua	3.1	13.2	0.8		22.7	1.9		41.7	791.5	-191.2
51 ผักไห่	Phak Hai	35.3	5.9	8.6		28.5	6.6	1.1	86.0	766.6	- 29.8
52 บางบาล	Bang Ban	11.1	16.2	19.5					46.8	666.5	-162.6
53 เสนา	Sena										
54 บางไทร	Bang Sai		1.9	4.0					5.9	541.7	-302.9

สถานีฝน	Station	วันที่และจำนวนน้ำฝนเป็นมิลลิเมตร Date and amount of rainfall in millimeters							ฝนรวม มม. Total rainfall mm.	ฝนรวมตั้งแต่ 1 มกราคม Accumulative rainfall since 1 January	
		สิงหาคม August								ปริมาณ มม. Amount mm.	สูงต่ำกว่าปกติ Above or below Normal
		20	21	22	23	24	25	26			
55 บางปะอิน	Bang Pa-in					10.5			10.5	603.6	-159.4
56 ปทุมธานี	PATHUM THANI		4.8	10.9	20.2	19.9	2.9		58.7	451.4	-236.5
57 หนองเสือ	Nong Sua	5.8	2.1	14.1		15.2	14.5		51.7	695.8	-186.6
58 ธัญบุรี	Thanyaburi	18.2	13.1	14.9		14.9	11.1		72.2	736.6	-135.7
59 รังสิต	Rangsit	22.7	11.3	12.3		14.4	11.3		72.0	677.7	-177.3
60 ลำลูกกา	Lam Luk Ka	4.7		29.1					33.8		
61 นนทบุรี	NONTHABURI					32.8	29.8		62.6	569.0	- 57.0
62 บางบัวทอง	Bang Bua Thong	T	T						T	445.7	-293.1
63 ธนบุรี	THON BURI	14.4		1.7		38.5	5.6		60.2		
64 ตลิ่งชัน	Taling Chan										
65 บางขุนเทียน	Bang Khun Thian										
66 ราษฎร์บูรณะ	Rat Burana										
67 พระนคร	PHRA NAKHON*	5.3	T	1.5	T	30.5	0.3	0.6	38.2	559.0	-283.3
68 สนามบินดอนเมือง	Don Muang Airport*	T	0.4	4.4	2.4	9.4	3.0	T	19.6	454.7	-389.5
69 บางเขน	Bang Khen	6.3	0.2	10.1	3.5	27.8	1.5	T	49.4	522.9	-293.1
70 มีนบุรี	Min Buri	37.0	0.4	28.5	2.0	15.4			83.3	656.1	-128.0
71 ลาดกระบัง	Lat Krabang										
72 ศูนย์วิจัยบางนา	Bangk Na*	10.6		0.6	7.8	30.7	1.3	0.3	51.3	553.1	
73 กาญจนบุรี	KANCHANABURI*	4.3	0.3	2.7	2.2	8.4	1.6	T	19.5	460.5	- 98.1
74 สังขละบุรี	Sangkhla Buri	14.1	18.4	41.1					73.6		
75 เพชรบูรณ์	Pilok	37.0	37.8	125.2	76.2		115.0		391.2	2886.8	
76 ทองผาภูมิ	Thong Pha Phum*	15.1	3.1	27.9	14.0	54.4	20.7	3.5	138.7	1441.7	+259.6
77 ศรีสวัสดิ์	Si Sawat										
78 ไทรโยค	Sai Yok	2.5			13.3	3.3	17.3	1.4	37.8		
79 พนมทวน	Phanom Thuan	8.5		T	T				8.5		
80 ท่าม่วง	Tha Muang	T		1.5		21.6			23.1	324.4	-139.5
81 นครปฐม	NAKHON PATHOM	11.5	0.2		0.8	26.4	1.2		40.1	410.5	-250.0
82 บางเลน	Bang Len					23.4	T		23.4	289.3	-327.9
83 นครชัยศรี	Nakhon Chaisi	4.5	0.4	0.2	0.2	28.4	2.3		36.0	579.0	+ 35.3
84 ราชบุรี	RATCHABURI	25.5							25.5		
85 บ้านโป่ง	Ban Pong	11.5	T		T	30.5	4.1	0.7	46.8	471.8	- 65.3
86 โพธาราม	Photharam	18.1		T	T	25.4	0.3		43.8	478.4	-168.0
87 ดำเนินสะดวก	Damnoen Saduak										
88 ปากท่อ	Pak Tho	46.4		1.0		16.8	4.7		68.9	519.4	- 70.7
89 สมุทรสงคราม	SAMUT SONGKHRAM	27.7	T	T	T	28.5	3.8	0.4	60.4	682.1	+177.2
90 บางคนที	Bang Khonthi	15.3				29.2			44.5		
91 อัมพวา	Amphawa	15.2				21.1			36.3		
92 สมุทรสาคร	SAMUT SAKHON	29.0	0.3		0.1	21.5	1.0		51.9	637.4	- 66.8
93 กระทุ่มแบน	Kratum Baen	12.2				36.8	13.6		62.6		
94 สมุทรปราการ	SAMUT PRAKAN	8.5				23.4			31.9	520.4	-265.0
95 บางพลี	Bang Phli										

สถานีฝน	Station	วันที่และจำนวนน้ำฝนเป็นมิลลิเมตร Date and amount of rainfall in millimeters							ฝนรวม มม. Total rainfall mm.	ฝนรวมตั้งแต่ 1 มกราคม Accumulative rainfall since 1 January	
		สิงหาคม August								ปริมาณ มม. Amount mm.	สูงต่ำกว่าปกติ Above or below Normal
		20	21	22	23	24	25	26			
ภาคตะวันออก	**EASTERN PART**										
1 นครนายก	NAKHON NAYOK	2.4	34.5	46.3	1.6	51.7			136.5	1302.2	+ 52.4
2 บ้านนา	Ban Na		13.2	24.3		44.3			81.8	873.5	-413.1
3 ปากพลี	Pak Phli	16.1	12.8	49.8		26.3	7.9		112.9	1123.2	-167.1
4 องครักษ์	Ongkharak	4.7	1.1	24.9		26.2	34.6		91.5	983.0	-114.6
5 ปราจีนบุรี	PRACHIN BURI *	47.4	19.6	50.1	0.2	13.9	6.9	0.2	138.3	1217.7	-154.7
6 ประจันตคาม	Prachantakham	16.7	10.7		10.0	65.2		10.2	112.8		
7 บ้านสร้าง	Ban Sang	6.7	11.2	38.7	T	13.5	2.2		72.3	913.2	- 89.9
8 ศรีมหาโพธิ	Si Maha Phot	59.8	22.4	24.6	8.2	21.0	17.2	7.5	160.7	1042.4	- 89.8
9 กบินทร์บุรี	Kabin Buri*	13.1	17.2	33.0	14.5	20.9			98.7	1039.1	+ 1.1
10 สระแก้ว	Sa Kaeo	79.5	3.3	24.5	2.5	35.0	5.0		149.8	1106.5	- 43.6
11 วัฒนานคร	Watthana Nakhon	23.9	1.7	30.9		62.3	2.0	0.4	121.2	879.6	- 96.9
12 อรัญประเทศ	Aranyaprathet *	12.5		15.8	2.0	46.6	4.8	3.5	85.2	696.9	-231.6
13 ฉะเชิงเทรา	CHACHOENGSAO	1.6	1.1	31.4	2.3	28.8			65.2	729.0	- 34.2
14 บ้านโพธิ์	Ban Pho		13.7		3.1	39.8			56.6	785.8	+ 58.7
15 ชลบุรี	CHON BURI *	7.4	0.3	1.7	10.9	30.2	0.2	0.1	50.8	726.4	- 25.4
16 พานทอง	Phan Thong		18.3	3.8	4.3				26.4	484.5	-167.8
17 บ้านบึง	Ban Bung	8.4		4.6		26.7			39.7	697.5	+ 26.8
18 เกาะสีชัง	Ko Sichang *	5.0			0.2	9.1	1.1	T	15.4	368.4	-229.3
19 ศรีราชา	Si Racha	11.2			T	14.3	T		25.5	511.1	- 90.9
20 สัตหีบ	Sattahip *	2.7			T	2.6	0.6	T	5.9	662.5	- 29.4
21 ระยอง	RAYONG	2.2			9.6		9.7		21.5	749.7	- 27.6
22 บ้านค่าย	Ban Khai	12.5		0.5	1.2	19.1	0.5		33.8	922.7	+134.8
23 แกลง	Klaeng	4.0	T		2.4		21.1	3.8	31.3	1110.7	-139.5
24 จันทบุรี	CHANTHABURI *	20.4	1.0	15.2	55.8	27.3	19.7	1.3	140.7	1658.2	-448.3
25 ท่าใหม่	Tha Mai	31.8		64.1	72.4		49.8		218.1	1664.7	-122.5
26 มะขาม	Makham	28.4		46.4	22.4			52.2	149.4	1126.2	-729.2
27 ตราด	TRAT	22.1			42.4	36.1	73.8		174.4	3159.0	+553.7
28 เขาสมิง	Khao Saming	23.4		9.3	24.6				57.3	1684.1	+ 10.8
29 แหลมงอบ	Laem Ngop	58.0	3.2		1.6				62.8	2103.2	
30 คลองใหญ่	Khlong Yai *	27.6	8.3	2.9	1.6	51.7	68.8	26.6	187.5	3652.0	+283.1
ภาคใต้	**SOUTHERN PART**										
1 เพชรบุรี	PHETCHABURI	8.1		T	2.8	3.2	0.1		14.2	546.7	+ 13.3
2 บ้านแหลม	Ban Laem	11.0				8.5			19.5	374.2	-217.2
3 บ้านลาด	Ban Lat					15.3			15.3	584.8	+ 10.5
4 ท่ายาง	Tha Yang	2.9			0.7				3.6	455.6	+ 66.3
5 ชะอำ	Cha-am	9.2							9.2	287.7	-120.6
6 ประจวบคีรีขันธ์	PRACHUAP KHIRI KHAN *	10.8	T	4.8	6.6	1.1	16.9	2.7	42.9	713.6	+133.5
7 หัวหิน	Hua Hin *	2.1		2.3	1.6	0.5	0.1	3.0	9.6	401.3	- 68.9
8 ปราณบุรี	Pran Buri	0.2		6.5	0.2				6.9	350.8	
9 ชุมพร	CHUMPHON *	T	2.8	2.2	1.8	T	0.1	T	6.9	855.8	-185.6

สถานีฝน	Station	วันที่และจำนวนน้ำฝนเป็นมิลลิเมตร Date and amount of rainfall in millimeters							ฝนรวม มม. Total rainfall mm.	ฝนรวมตั้งแต่ 1 มกราคม Accumulative rainfall since 1 January	
		สิงหาคม August								ปริมาณ มม. Amount mm.	สูงต่ำกว่าปกติ Above or below Normal
		20	21	22	23	24	25	26			
10 ท่าแซะ	Tha Sae	T		1.9	1.6	1.1			4.6	1012.2	
11 สวี	Sawi			T		1.3			1.3	484.6	
12 หลังสวน	Lang Suan										
13 **สุราษฎร์ธานี**	**SURAT THANI***		15.8	1.9	0.5				18.2	831.5	+ 95.2
14 ไชยา	Chaiya			7.2					7.2	844.6	
15 เกาะสมุย	Ko Samui*	11.8	3.3	0.8	T				15.9	843.8	
16 ทุ่นพิน	Phunphin		0.6	3.8	1.2				5.6	706.1	
17 ท่าฉาง	Tha Chang										
18 กาญจนดิษฐ์	Kanchanadit										
19 บ้านนาสาร	Ban Na San		9.8	30.2	19.6				59.6	720.6	
20 **นครศรีธรรมราช**	**NAKHON SI THAMMARAT***		T	4.3	0.1				4.4	676.6	-197.5
21 สิชล	Sichon			36.1					36.1	558.0	
22 ท่าศาลา	Tha Sala										
23 ฉวาง	Chawang	22.5	17.0		32.2				71.7	895.8	
24 ทุ่งสง	Thung Song			15.2	20.5				35.7	820.6	
25 ร่อนพิบูลย์	Ron Phibun			3.8	2.6				6.4	368.1	
26 ปากพนัง	Pak Phanang										
27 **พัทลุง**	**PHATTHALUNG**			52.3	7.9				60.2	502.7	-368.3
28 ควนขนุน	Khuan Khanun			30.3					30.3	540.5	
29 ปากพยูน	Pak Phayun			60.4					60.4		
30 เขาชัยสน	Khao Chaison			64.4					64.4	694.4	
31 **สงขลา**	**SONGKHLA***		T	31.3	1.0	T			32.3	729.4	- 6.2
32 รัตภูมิ	Rattaphum		2.8	51.9					54.7	758.1	
33 หาดใหญ่	Hat Yai			70.5					70.5	553.5	
34 สะเดา	Sadao		24.2		57.8	3.4			85.4	1169.8	
35 **ปัตตานี**	**PATTANI***			1.0		12.7			13.7	685.5	+184.3
36 หนองจิก	Nong Chik								0.0	409.7	
37 ยะหริ่ง	Yaring					35.7			35.7	562.3	
38 มายอ	Mayo								0.0	671.2	
39 โคกโพธิ์	Khok Pho										
40 ปะนาเระ	Panare								0.0	974.8	
41 **ยะลา**	**YALA**		23.9						23.9	572.1	
42 ยะหา	Yaha		7.4	0.3	0.2	8.3			16.2	548.1	
43 รามัน	Raman			9.4					9.4	848.1	
44 บันนังสตา	Bannang Satar		13.4		1.4				14.8	845.2	
45 เบตง	Betong		4.8	11.6	18.5				34.9	868.4	
46 **นราธิวาส**	**NARATHIWAT***			T	9.0	0.2			10.1	901.0	-102.1
47 ยี่งอ	Yi-ngo								0.0	854.5	
48 รือเสาะ	Rangae										
49 ตากใบ	Tak Bai								0.0	488.8	
50 สุไหงโกลก	Sungai Kolok								0.0	1281.7	

สถานีฝน	Station	วันที่และจำนวนน้ำฝนเป็นมิลลิเมตร Date and amount of rainfall in millimeters							ฝนรวม มม. Total rainfall mm.	ฝนรวมตั้งแต่ 1 มกราคม Accumulative rainfall since 1 January	
		สิงหาคม August								ปริมาณ มม. Amount mm.	สูงต่ำกว่าปกติ Above or below Normal
		20	21	22	23	24	25	26			
51 ระนอง	RANONG*	15.3	15.1	7.4	10.3	41.8	1.0		90.9	3098.8	+257.9
52 กระบุรี	Kra Buri	0.8	14.8	37.3	19.4	2.8	19.4		94.5	1642.0	
53 พังงา	PHANGNGA	..		100.0	52.3				175.3	1497.0	..
54 ตะกั่วป่า	Takua Pa	3.8	6.8	80.2	33.5	5.8			130.1	3030.6	
55 กะปง	Kapong	7.1	..	80.3	21.1	24.1			132.6	2594.1	
56 ท้ายเหมือง	Thai Muang	0.4	3.8	50.8	36.5	0.8			92.3	2295.4	
57 ตะกั่วทุ่ง	Takua Thung		58.5	112.4	26.2	4.7			201.8	2174.1	
58 ทับปุด	Thap Put	8.2	..	75.6	34.7	4.1			122.6	1428.1	
59 ภูเก็ต	PHUKET*		23.7	37.7	20.4				81.8	1414.4	+ 74.2
60 สนามบินภูเก็ต	Phuket Airport*		8.6	55.3	16.8	9.6			120.3	1714.5	+164.8
61 กระบี่	KRABI			33.2	13.2	T			46.4	1169.5	
62 อ่าวลึก	Ao Luk	2.9	7.9	81.8	20.0	1.0			113.6	1361.6	
63 คลองท่อม	Khlong Tom		25.6	27.1	19.7				72.4	1192.9	
64 ตรัง	TRANG									..	
65 สนามบินตรัง	Trang Airport*	6.4		157.6	9.7	0.7			184.4	1793.9	+417.8
66 สิเกา	Sikao	1.0	1.9	59.5	6.2				68.6	1612.7	
67 ย่านตาขาว	Yan Ta Khao			103.2					103.2	1581.3	
68 ปะเหลียน	Palian		15.4	17.1	2.1				34.6	1424.0	
69 สตูล	SATUN		35.8	102.4	28.6				166.8	753.0	
70 ทุ่งหว้า	Thung Wa		20.2	30.5					50.7	1442.3	

อุณหภูมิสูงสุดและต่ำสุดประจำวันที่ ๒๐ – ๒๖ สิงหาคม ๒๕๑๖

Daily Max. and Min. Temperature 20 – 26 August 1973

สถานี	Station	อุณหภูมิสูงสุดและต่ำสุดเป็นองศา ซ. Max. and Min. Temperature in degree C.							เฉลี่ยสูงสุด ต่ำสุด Average Max. Min.	เฉลี่ยในสัปดาห์ Weekly Mean	ค่าปกติประจำเดือน Monthly Normal
		20	21	22	23	24	25	26			
ภาคเหนือ	**NORTHERN PART**										
1 เชียงราย	CHIANG RAI	30.0 22.4	29.7 21.9	31.0 22.5	29.6 23.7	28.1 22.0	29.0 22.4	31.3 22.0	29.8 22.4	26.1	26.6
2 แม่ฮ่องสอน	MAE HONG SON	31.5 23.3	30.5 23.0	32.5 23.5	29.5 22.5	31.0 22.3	32.0 25.5	30.6 23.2	31.1 23.0	27.1	27.0
3 เชียงใหม่	CHIANG MAI	32.0 23.7	31.0 23.3	30.7 23.2	26.0 24.2	29.4 22.7	30.7 23.7	30.3 23.4	30.0 23.4	26.7	27.0
4 น่าน	NAN	30.8 23.7	30.4 24.0	30.1 23.7	26.9 24.3	29.3 22.4	30.4 24.5	32.3 23.5	30.0 23.7	26.9	27.6
5 ท่าวังผา	Tha Wang Pha	29.2 24.0	29.6 23.5	30.6 23.8	26.6 24.0	30.2 22.8	29.5 23.8	30.5 23.2	29.4 23.6	26.5	..
6 ลำปาง	LAMPANG	32.5 23.9	30.8 23.8	32.4 23.5	24.4 23.9	30.6 21.9	32.0 23.7	32.5 23.4	30.7 23.4	27.1	27.6
7 แม่สะเรียง	Mae Sariang	29.0 21.5	26.7 21.4	29.8 22.2	26.4 22.2	26.4 21.3	26.7 22.4	28.2 22.2	27.6 21.9	24.8	26.7
8 แพร่	PHRAE	30.4 24.1	31.4 22.7	30.1 23.5	24.7 23.9	30.3 21.1	31.3 24.3	30.7 24.0	29.8 23.4	26.6	27.4
9 อุตรดิตถ์	UTTARADIT	32.0 24.0	32.3 22.4	33.4 23.2	25.0 23.8	30.0 21.6	32.5 23.9	31.5 23.7	31.0 23.2	27.1	28.2
10 สนามบินอุตรดิตถ์	Uttaradit Airport	30.8 24.2	31.5 22.6	32.4 24.2	28.5 24.1	29.4 22.6	30.5 24.2	.. ..	30.5 23.6	27.1	..
11 ตาก	TAK	32.8 24.3	31.8 23.1	31.6 24.7	27.5 25.5	28.2 22.2	30.2 23.6	29.4 25.3	30.2 24.1	27.2	28.4
12 พิษณุโลก	PHITSANULOK	31.9 24.5	32.3 22.2	34.0 24.8	26.0 24.0	29.8 23.5	32.0 23.8	30.4 24.5	30.9 23.9	27.4	28.4
13 แม่สอด	Mae Sot	30.5 23.1	28.2 22.6	28.2 23.2	24.2 23.1	25.3 21.3	27.8 22.9	27.2 22.8	27.3 22.7	25.0	26.2
14 เพชรบูรณ์	PHETCHABUN	32.2 23.7	32.3 23.6	32.4 23.6	26.3 23.5	31.3 23.5	30.1 23.2	29.1 23.7	30.5 23.5	27.0	27.3
15 หล่มสัก	Lom Sak	31.6 23.6	31.5 23.7	31.5 22.8	27.0 23.2	30.5 23.5	29.0 23.5	.. 23.4	30.2 23.4	26.8	..
16 วิเชียรบุรี	Wichian Buri	33.8 24.0	24.9 24.9	23.9 23.9	23.7 23.7	23.0 23.0	23.6 23.6	24.3 24.3	23.9 23.9	27.8	..
ภาคตะวันออกเฉียงเหนือ	**NORTHEASTERN PART**										
1 หนองคาย	NONG KHAI	30.5 23.8	32.1 24.5	30.2 25.0	28.5 24.2	29.7 24.6	30.4 24.2	27.8 25.1	29.9 24.5	27.2	27.8
2 เลย	LOEI	32.9 24.2	32.0 23.5	31.4 23.3	25.9 23.5	30.3 23.1	31.2 23.3	28.6 25.5	30.3 23.8	27.1	27.3
3 อุดรธานี	UDON THANI	30.2 26.3	32.0 24.0	30.5 25.4	29.3 24.2	30.0 24.8	30.8 25.4	28.3 25.5	30.2 25.1	27.7	27.9
4 สกลนคร	SAKON NAKHON	29.8 25.4	31.2 24.1	29.2 24.8	28.2 23.6	29.6 24.4	29.4 23.6	28.8 25.4	29.5 24.5	27.0	27.6
5 นครพนม	NAKHON PHANOM	30.2 25.1	31.7 23.7	28.1 24.8	28.3 24.3	26.6 24.2	28.0 23.4	28.0 24.2	28.7 24.2	26.5	27.0
6 มุกดาหาร	Mukdahan	30.8 24.5	31.0 25.0	29.2 24.1	30.3 24.3	29.0 24.5	28.2 23.8	30.3 24.8	29.3 24.4	26.9	27.7
7 ขอนแก่น	KHON KAEN	31.8 24.5	32.8 24.6	31.8 25.2	31.0 23.2	30.8 24.2	30.7 24.2	31.1 25.0	31.4 24.4	27.9	28.1
8 โกสุมพิสัย	Kosum Phisai	32.3 24.5	32.2 25.1	31.7 24.9	30.0 23.9	31.3 24.7	31.4 24.3	.. 24.4	31.5 24.6	28.1	..
9 ร้อยเอ็ด	ROI ET	31.1 25.4	33.1 25.1	31.5 24.7	30.4 24.8	29.6 24.5	30.7 24.1	30.8 25.0	31.0 24.8	27.9	28.0
10 ชัยภูมิ	CHAIYAPHUM	31.8 24.4	32.1 23.9	29.8 24.5	29.6 23.7	30.8 23.1	31.0 23.4	29.9 24.1	30.7 23.9	27.3	27.4
11 อุบลราชธานี	UBON RATCHATHANI	32.2 24.5	32.0 24.6	31.0 24.3	31.0 24.5	29.5 24.4	30.5 24.0	30.6 25.3	31.0 24.5	27.8	27.8
12 สุรินทร์	SURIN	33.3 24.6	32.6 24.1	32.6 23.9	32.6 23.9	32.2 24.1	32.0 23.7	31.6 24.5	32.4 24.1	28.3	27.8
13 ท่าตูม	Tha Tum	33.0 25.0	32.9 24.1	31.2 24.6	31.4 24.3	30.5 24.6	31.4 23.7	32.1 24.4	31.8 24.4	28.1	..
14 นางรอง	Nang Rong	33.6 24.7	32.9 24.8	33.7 24.3	31.2 24.2	32.7 24.2	30.5 24.3	.. 24.3	32.4 24.4	28.4	..

สถานี	Station	อุณหภูมิสูงสุดและต่ำสุดเป็นองศา ซ. Max. and Min. Temperature in degree C.							เฉลี่ยสูงสุด ต่ำสุด Average Max. Min.	เฉลี่ยในสัปดาห์ Weekly Mean	ค่าปกติประจำเดือน Monthly Normal
		20	21	22	23	24	25	26			
15 นครราชสีมา	NAKHON RATCHASIMA	34.1 25.8	34.4 24.2	34.6 24.1	30.6 23.8	33.2 23.6	32.7 22.6	31.5 24.1	33.0 23.7	28.4	28.1
16 โชคชัย	Chok Chai	32.5 ..	32.6 24.4	33.2 24.5	29.3 23.5	34.7 24.1	32.0 23.1	24.6	32.4 24.0	28.2	..
ภาคกลาง	**CENTRAL PART**										
1 นครสวรรค์	NAKHON SAWAN	33.7 24.6	33.6 24.9	35.4 24.9	28.6 24.5	31.4 24.5	32.6 24.5	32.4 24.5	32.2 24.6	28.4	28.7
2 ลพบุรี	LOP BURI	31.7 24.0	32.4 25.0	33.2 25.0	29.4 25.0	31.6 24.4	31.4 24.0	31.5 25.0	31.6 24.6	28.1	28.1
3 สุพรรณบุรี	SUPHAN BURI	33.4 24.8	33.7 24.6	34.2 25.5	29.7 25.1	31.7 24.4	31.9 23.7	31.3 24.9	32.3 24.7	28.5	28.7
4 กาญจนบุรี	KANCHANABURI	34.4 24.0	33.0 24.5	33.8 25.0	30.6 23.4	32.6 22.5	31.5 23.3	31.9 24.3	32.5 23.8	28.2	28.4
5 ทองผาภูมิ	Thong Pha Phum	29.9 22.2	28.2 23.5	30.2 22.7	25.7 22.6	25.5 22.2	29.1 22.5	28.8 22.8	28.1 22.7	25.4	..
6 สนามบินดอนเมือง	Dong Muang Airport	31.3 25.1	33.2 25.6	33.8 25.7	29.2 25.5	32.2 24.9	31.4 23.5	32.0 25.3	31.9 25.1	28.5	28.7
7 พระนคร	PHRA NAKHON	32.0 23.8	32.9 25.5	33.9 25.9	31.0 26.0	32.7 23.8	31.0 23.9	32.1 25.5	32.2 24.9	28.6	28.4
8 ศูนย์วิจัย ฯ บางนา	Bang Na	32.2 25.2	33.0 24.7	33.5 25.5	31.5 25.7	33.0 25.2	31.0 23.4	32.3 24.9	32.4 24.9	28.7	..
ภาคตะวันออก	**EASTERN PART**										
1 ปราจีนบุรี	PRACHIN BURI	31.4 25.0	32.0 24.8	32.3 23.6	29.2 23.3	31.8 24.0	31.0 23.9	30.3 24.5	31.1 24.2	27.7	28.1
2 กบินทร์บุรี	Kabin Buri	31.4 24.4	31.0 24.1	31.5 23.1	29.4 23.2	30.9 23.6	29.7 22.9	24.2	30.7 23.6	27.2	..
3 อรัญประเทศ	Aranyaprathet	33.0 24.8	31.7 23.1	31.4 24.1	31.0 24.1	31.0 24.1	30.5 22.7	29.7 23.5	31.2 23.8	27.5	27.9
4 ชลบุรี	CHON BURI	31.8 25.0	32.4 25.4	33.0 26.8	31.6 26.8	31.5 24.9	31.0 23.5	32.0 25.9	31.9 25.5	28.7	28.2
5 เกาะสีชัง	Ko Si Chang	31.8 25.8	31.2 26.7	31.5 27.3	31.5 27.3	32.5 26.0	30.5 24.0	31.4 26.6	31.5 26.2	28.9	28.6
6 สัตหีบ	Sattahip	31.9 25.6	32.7 24.8	32.7 27.1	31.3 27.1	32.4 25.2	31.6 24.7	31.4 25.7	32.0 25.7	28.9	29.2
7 ระยอง	RAYONG	31.4 27.0	31.6 26.0	32.0 27.8	31.0 27.5	30.8 26.2	29.8 24.5	26.2	31.1 26.4	28.8	..
8 จันทบุรี	CHANTHABURI	30.0 25.6	30.5 23.7	30.6 25.8	30.2 23.9	30.5 23.6	26.9 23.2	28.8 24.5	29.6 24.3	27.0	27.3
9 กลองใหญ่	Khlong Yai	29.0 23.9	31.1 22.7	31.4 25.5	30.5 26.6	28.4 25.4	25.9 22.7	28.8 23.5	29.3 24.3	26.8	26.7
ภาคใต้	**SOUTHERN PART**										
1 หัวหิน	Hua Hin	31.4 24.0	32.2 25.5	33.6 25.1	30.6 24.5	32.9 23.7	31.8 24.2	33.2 25.5	32.2 24.6	28.4	28.4
2 ประจวบคีรีขันธ์	PRACHUAP KHIRI KHAN	30.7 23.9	29.6 24.4	32.9 24.3	30.2 24.1	32.1 24.4	31.1 23.9	31.3 24.4	31.1 24.2	27.7	27.9
3 ชุมพร	CHUMPHON	30.8 23.4	30.8 23.5	32.0 24.4	30.2 24.9	31.4 24.7	32.6 24.4	32.0 24.7	31.4 24.3	27.9	27.2
4 สุราษฎร์ธานี	SURAT THANI	32.4 24.0	32.2 23.7	31.8 24.0	30.5 23.8	32.2 22.9	32.1 23.0	33.2 23.9	32.0 23.6	27.8	27.8
5 เกาะสมุย	Ko Samui	32.4 25.8	32.0 26.2	32.5 26.2	30.3 26.9	31.5 26.1	31.0 25.6	32.3 26.0	31.7 26.1	28.9	..
6 นครศรีธรรมราช	NAKHON SI THAMMARAT	33.3 23.5	32.7 22.7	32.7 23.9	33.0 23.9	30.2 24.7	30.9 23.7	31.9 22.9	32.1 23.6	27.9	27.9
7 สงขลา	SONGKHLA	34.5 24.1	32.8 23.5	27.5 24.7	32.5 23.0	31.5 24.5	33.8 24.0	33.5 24.0	32.3 24.0	28.2	28.3
8 ปัตตานี	PATTANI	34.2 22.7	33.1 22.6	28.8 23.9	32.7 23.8	31.6 23.2	33.1 22.9	33.8 24.2	32.5 23.3	27.9	27.8
9 นราธิวาส	NARATHIWAT	32.2 23.0	33.6 23.5	30.5 23.4	33.8 24.6	30.6 24.4	31.2 23.6	31.0 25.3	31.8 24.0	27.9	27.3
10 ระนอง	RANONG	30.7 22.5	30.2 24.1	31.8 23.8	31.0 23.6	31.1 24.3	31.5 23.5	31.9 25.6	31.2 23.9	27.6	26.4
11 ภูเก็ต	PHUKET	32.7 26.0	32.2 25.5	27.5 23.8	30.9 25.9	30.7 22.5	30.9 27.0	31.0 24.8	30.8 25.1	28.0	27.5
12 สนามบินภูเก็ต	Phuket Airport	30.6 27.2	31.0 27.7	27.3 25.7	30.5 26.7	29.0 23.2	30.0 25.2	31.0 26.0	29.9	28.0	27.4
13 สนามบินตรัง	Trang Airport	32.8 23.7	33.4 22.9	26.4 24.2	30.5 22.9	30.6 23.3	32.3 24.2	33.6 23.9	31.3 23.6	27.4	27.2

แก้ไขเพิ่มเติมรายงานจำนวนน้ำฝนเนื่องจากได้รับรายงานภายหลัง สำหรับรายงานอากาศประจำสัปดาห์ ฉบับที่ ๓๓/๒๕๑๖

Corrections for late rainfall data reports in weekly weather report No. 33/1973

สถานีฝน	Station	วันที่และจำนวนน้ำฝนเป็นมิลลิเมตร Date and amount of rainfall in millimeters							ฝนรวม มม. Total rainfall mm.	ฝนรวมตั้งแต่ 1 มกราคม Accumulative rainfall since 1 January	
		สิงหาคม August								ปริมาณ มม. Amount mm.	สูงต่ำกว่าปกติ Above or below Normal
		13	14	15	16	17	18	19			
ภาคเหนือ	NORTHERN PART										
4 เชียงของ	Chiang Khong							3.0	167.6	1279.6	+260.0
5 แม่จัน	Mae Chan							2.8	2.8		
6 แม่สรวย	Mae Suai							11.8	30.5	977.9	+202.4
7 เทิง	Thoeng							5.5	49.6	1278.3	+241.6
9 เวียงป่าเป้า	Wiang Pa Pao							24.2	33.4		
10 พาน	Phan							13.7	23.4	886.5	+152.4
11 แม่ใจ	Mae Chai							12.1	32.2	1022.5	+187.2
12 พะเยา	Phayao							2.0	9.6	654.1	+ 32.9
13 จุน	Chun						3.1	5.1	14.1	891.8	- 54.7
23 แม่แตง	Mae Taeng							14.0	43.4	1044.3	+340.3
24 แม่ริม	Mae Rim							16.4	30.9	986.7	+141.2
25 สันทราย	San Sai							8.3	25.8	675.3	- 17.6
26 ดอยสะเก็ด	Doi Saket							1.5	11.3	734.8	+ 84.6
27 สันกำแพง	San Kamphaeng							5.3	5.3		
28 หางดง	Hang Dong							11.0	22.0	720.7	+112.5
29 สารภี	Sarapphi							15.0	25.3	410.6	
32 ฮอด	Hot							8.6	12.0	474.5	-101.5
35 ลี	Li							2.2	7.5	721.7	+ 62.0
37 งาว	Ngao							82.1	82.1		
38 แจ้ห่ม	Chae Hom							14.8	14.8		
39 เกาะคา	Ko Kha							2.1	11.7	621.9	+ 31.1
48 ทุ่งช้าง	Thung Chang							44.5	63.7	844.2	-255.8
49 เชียงกลาง	Chiang Klang							11.0	24.0	838.1	
51 ปัว	Pua							5.1	14.4	1144.1	+316.2
56 น้ำปาด	Nam Pat							2.4	6.0	648.0	- 94.0
72 พรหมพิราม	Phrom Phiram							24.2	85.0		
73 วังทอง	Wang Thong							17.1	104.4	828.1	- 0.3
74 บางกระทุ่ม	Bang Kratum							10.1	102.4	1051.1	+217.4
78 ขาณุวรลักษบุรี	Khanu Woralaksaburi							4.3	29.0	842.1	+116.1
79 พิจิตร	PHICHIT							3.7	12.2	748.5	-132.8
81 ตะพานหิน	Taphan Hin							0.4	35.4	744.2	+ 7.4
82 บางมูลนาก	Bang Mun Nak							11.8	11.8		
85 หล่มเก่า	Lom Kao							18.3	18.3		

สถานีฝน	Station	วันที่และจำนวนน้ำฝนเป็นมิลลิเมตร Date and amount of rainfall in millimeters							ฝนรวม มม. Total rainfall mm.	ฝนรวมตั้งแต่ 1 มกราคม Accumulative rainfall since 1 January	
		สิงหาคม August								ปริมาณ มม. Amount mm.	สูงต่ำกว่าปกติ Above or below Normal
		13	14	15	16	17	18	19			
86 หลมสัก	Lom Sak*							5.3	8.0	554.4	- 97.8
88 หนองไผ	Nong Phai							38.2	46.4	620.2	-186.2
ภาคตะวันออกเฉียงเหนือ	NORTHEASTERN PART										
4 ดานซาย	Dan Sai							4.9	6.7	413.5	-264.8
9 โพนพิสัย	Phon Phisai							60.5	125.8	999.6	-255.7
10 บึงกาฬ	Bung Kan							60.4	205.2	1904.5	+ 84.0
11 เซกา	Seka							49.6	123.6	1392.2	+ 84.6
14 กุมภวาปี	Kumphawapi							18.1	26.9	846.3	+114.0
18 วานรนิวาส	Wanon Niwat							14.0	14.0	839.9	-380.8
20 พัฒนานิคม	Phanna Nikhom							2.2	13.3	949.1	-121.7
22 บานแพง	Ban Phaeng							89.4	207.2	1966.4	- 91.9
24 นาแก	Na Kae					12.6			36.8	1008.5	- 44.4
30 กุฉินารายณ์	Kuchinarai							9.9	9.9	1165.0	+150.8
41 เชียงยืน	Chiang Yun							3.5	3.5	365.5	-488.8
43 โกสุมพิสัย	Kosum Phisai*							1.5	1.5	706.7	-123.4
49 ภูเวียง	Pnu Wiang							4.0	19.6	619.3	-164.0
50 ชุมแพ	Chum Phae							0.7	2.1	555.7	- 69.2
52 ชนบท	Chonnabet							5.2	5.7	406.8	-291.8
57 เกษตรสมบูรณ์	Kaset Sombun							8.8	17.1		
58 ภูเขียว	Phu Khiee							2.1	2.1	675.8	+ 96.9
95 ตระการพืชผล	Trakan Phuphon							20.4	36.8	946.8	+ 12.8
97 เขื่องใน	Khuang Nai							3.0	8.3		
99 เดชอุดม	Det Udom							13.3	91.7	961.1	-127.0
100 บุญฑริก	Buntharik							2.4	2.4		
ภาคกลาง	CENTRAL PART										
2 บรรพตพิสัย	Banphot Phisai							5.3	5.3	497.7	- 52.0
4 หนองบัว	Nong Bua							57.1	57.1		
5 ลาดยาว	Lat Yao							8.6	11.7	633.4	+ 84.0
12 ทัพทัน	Thap Than							0.8	15.8	577.7	-117.8
13 หนองฉาง	Nong Chang							20.3	32.4	658.6	- 92.5
25 บัวชุม	Bua Chum*							3.7	3.7	549.6	-189.5
53 เสนา	Sena						25.2		25.2	407.1	-357.9
54 บางไทร	Bang Sai						10.8		24.0	535.8	-248.7
57 หนองเสือ	Nong Sua							7.2	29.2	644.1	-197.4
ภาคตะวันออก	EASTERN PART										
1 นครนายก	NAKHON NAYOK							23.1	84.9	1165.7	- 25.4
2 บานนา	Ban Na							0.2	38.2	791.7	-408.8

	สถานีฝน	Station	วันที่และจำนวนน้ำฝนเป็นมิลลิเมตร Date and amount of rainfall in millimeters							ฝนรวม มม.	ฝนรวมตั้งแต่ 1 มกราคม Accumulative rainfall since 1 January	
			สิงหาคม August								ปริมาณ มม.	สูงต่ำกว่าปกติ
			13	14	15	16	17	18	19	Total rainfall mm.	Amount mm.	Above or below Normal
3	ปากพลี	Pak Phli							4.3	53.4	1010.3	-197.3
6	ประจันตคาม	Prachanatakham						10.0	20.4	46.0		
7	บานสราง	Ban Sang							25.8	38.1	840.9	-111.9
8	ศรีมหาโพธิ์	Si Maha Phot							0.6	16.8	881.7	-179.4
9	กบินทรบุรี	Kabin Buri*							0.1	48.3	935.3	- 31.5
10	สระแกว	Sa Kaeo							2.0	53.7	956.7	-126.8
11	วัฒนานคร	Watthana Nakhon							9.2	51.2	758.9	-159.6
17	บานบึง	Ban Bung							2.1	2.1	657.8	+ 24.9
19	ศรีราชา	Si Racha							10.5	21.5	485.6	- 77.6
22	บานคาย	Ban Khai							2.1	16.8	888.9	+134.2
23	แกลง	Klaeng							20.4	40.7	1079.4	- 84.2
29	แหลมงอบ	Laem Ngop							10.5	51.8	2040.4	
	ภาคใต	SOUTHERN PART										
4	ทายาง	Tha Yang							0.8	11.5	452.0	+ 88.0
5	ชะอำ	Cha-am							0.7	2.5	278.5	-108.4
10	ทาแซะ	Tha Sae							12.9	75.0	1007.6	
11	สวี	Sawi							5.1	38.0	483.3	
12	หลังสวน	Lang Suan						39.0	6.3	45.3	346.9	
16	พุนพิน	Phunphin							2.1	17.8	700.5	
27	พัทลุง	PHATTHALUNG							4.1	15.0	442.5	-411.1
33	หาดใหญ่	Hat Yai						3.9	4.1	13.9	483.0	
39	โคกโพธิ์	Khok Pho							40.2	40.2		
52	กระบุรี	Kra Buri							31.3	249.8	1547.5	
53	พังงา	PHANGNGA							23.0	23.0	1321.7	
54	ตะกั่วป่า	Takua Pa							13.8	112.8	2900.5	
55	กะปง	Kapong						50.9	5.3	106.7	2461.5	
56	ทายุเหมือง	Thai Muang							9.8	38.2	2203.1	
57	ตะกั่วทุง	Takua Thung							10.6	24.2	1972.3	
58	ทับปุด	Thap Put							36.1	91.7	1305.5	
61	กระบี่	KRABI							[illegible]	38.9	1123.1	
62	อาวลึก	Ao Luk						24.0	2.3	30.1	1248.0	
63	คลองทอม	Khlong Tom							0.5	49.5	1120.5	
66	สิเกา	Sikao							3.7	110.9	1544.1	
68	ปะเหลียน	Palian							41.2	173.9	1389.4	
69	สตูล	SATUN						18.4		18.4	586.2	
70	ทุงหวา	Thung Wa							70.2	148.3	1391.6	

กรมอุตุนิยมวิทยา กระทรวงคมนาคม

รายงานอากาศประจำสัปดาห์ ระหว่างวันที่ ๒๗ สิงหาคม – ๒ กันยายน ๒๕๑๖

และ

การคาดหมายลักษณะอากาศ ระหว่างวันที่ ๓ – ๙ กันยายน ๒๕๑๖

ฉบับที่ ๓๕/๒๕๑๖

นาวาเอก ดร. เจริญ เจริญรัชต์ภากย์

อธิบดีกรมอุตุนิยมวิทยา

METEOROLOGICAL DEPARTMENT

MINISTRY OF COMMUNICATIONS

BANGKOK, THAILAND

WEEKLY WEATHER REPORT

DURING THE PERIOD 27 AUGUST – 2 SEPTEMBER 1973

AND

WEATHER OUTLOOK

DURING 3 – 9 SEPTEMBER 1973

No. 35/1973

Charoen Charoen-rajapark

Captain R.T.N.

Director — General

ATMOSPHERIC SCIENCES LIBRARY
1973
N.O.A.A.
U. S. Dept. of Commerce

หมายเหตุ

๑. สถานีของกรมอุตุนิยมวิทยา (ที่มีเครื่องหมาย *) ทำการตรวจวัดจำนวนฝนตกเวลา ๐๗.๐๐ น.ทุก ๆ วัน โดยเจ้าหน้าที่ของกรมอุตุนิยมวิทยา ดังนั้น จำนวนฝนรายวันในรายงานเล่มนี้ หมายถึงปริมาณฝนรวมในช่วงเวลา ๒๔ ชม. ตั้งแต่เวลา ๐๗.๐๐ น.ของวันที่แจ้งไว้ในรายงานจนถึงเวลา ๐๗.๐๐ น.ของวันรุ่งขึ้น

๒. สถานีฝน (ที่ไม่มีเครื่องหมาย *) ตามอำเภอหรือจังหวัด ทำการตรวจวัดจำนวนฝนตกเวลา ๐๙.๐๐ น. ทุก ๆ วัน โดยเจ้าหน้าที่ที่อยู่ในอำเภอหรือจังหวัดที่ได้รับการแต่งตั้งจากกรมอุตุนิยมวิทยา ดังนั้น จำนวนฝนรายวัน หมายถึงปริมาณฝนรวมในช่วงเวลา ๒๔ ชม. ตั้งแต่เวลา ๐๙.๐๐ น.ของวันที่แจ้งไว้ในรายงานจนถึงเวลา ๐๙.๐๐ น.ของวันรุ่งขึ้น

๓. ข้อมูลฝนและอุณหภูมิ ที่พิมพ์ในรายงานประจำสัปดาห์เล่มนี้ เป็นผลการตรวจวัดฝนที่เจ้าหน้าที่ผู้ทำการตรวจรายงานส่งมายังกรมอุตุนิยมวิทยาทุก ๆ วัน ภายหลังการตรวจดังนี้.–

- สถานีของกรมอุตุนิยมวิทยา ส่งรายงานทางวิทยุสื่อสารและโทรเลข
- สถานีฝนตามอำเภอหรือจังหวัด ส่งรายงานทางโทรเลข

รายงานดังกล่าวนี้จะส่งมาถึงกรมอุตุนิยมวิทยาตั้งแต่เวลาประมาณ ๐๗.๐๐ น. จนถึงเวลา ๑๙.๐๐ น. ทุก ๆ วัน

๔. ข้อมูลต่าง ๆ เหล่านี้ได้ดำเนินการจัดพิมพ์จากรายงานที่ได้รับทางวิทยุสื่อสารและโทรเลข โดยยังไม่ได้ทำการตรวจสอบ เพื่อสนองความต้องการแก่ผู้ใช้อย่างรีบด่วน ดังนั้น ผู้ใช้จึงควรพิจารณาข้อมูลก่อนที่จะนำไปใช้ หากมีข้อสงสัยประการใด โปรดติดต่อสอบถามเจ้าหน้าที่แผนกสถิติฝน กองอุตุนิยมวิทยาอุทก

๕. สัญลักษณ์ต่าง ๆ มีความหมายดังต่อไปนี้.–

ช่องว่าง	แสดงว่า	ไม่มีฝนหรือยังไม่ได้รับรายงานประจำวัน
T	"	ฝนตกเล็กน้อยวัดได้ไม่ถึง ๐.๑ มม.
*	"	เป็นสถานีของกรมอุตุนิยมวิทยา

กองอุตุนิยมวิทยาอุทก กรมอุตุนิยมวิทยา
บางกะปิ กรุงเทพมหานคร

โทร. ๙๑๖๐๕๓, ๙๑๐๑๗๔

การคาดหมายลักษณะอากาศใน ๗ วันข้างหน้า
ตั้งแต่วันที่ ๓ – ๙ กันยายน ๒๕๑๖

ลักษณะทั่วไป

ร่องความกดอากาศต่ำพาดผ่านภาคเหนือและภาคตะวันออกเฉียงเหนือของประเทศไทย และคาดว่าจะมีกำลังแรงขึ้นในตอนปลายสัปดาห์

ภาคเหนือ ภาคตะวันออกเฉียงเหนือ ภาคกลาง ภาคตะวันออก อ่าวไทย ฝั่งตะวันออก	จะมีฝนหรือฝนฟ้าคะนองกระจาย และจะมีปริมาณมากขึ้นในตอนปลายสัปดาห์
อ่าวไทย ฝั่งตะวันตก	ตลอดสัปดาห์จะมีฝนหรือฝนฟ้าคะนองเป็นแห่ง ๆ
ภาคใต้ ฝั่งตะวันตก	ตลอดสัปดาห์จะมีฝนทั่วไป
กรุงเทพมหานคร	จะมีฝนหรือฝนฟ้าคะนองกระจาย และจะมีปริมาณมากขึ้นในตอนปลายสัปดาห์

กรมอุตุนิยมวิทยา

๓ ก.ย. ๑๖

Weather outlook for the period 3 - 9 September 1973

General Situation

The low pressure trough lies across the Northern and Northeastern parts of Thailand and is expected to be active during the last period of the week.

Northern Part: Northeastern Part: Central Part: Eastern Part: Gulf of Thailand, East Coast:	Scattered showers or thundershowers with substantial falls during the last period of the week.
Gulf of Thailand, West Coast:	Throughout the week, isolated showers or thundershowers.
Southern Thailand, West Coast:	Throughout the week, widespread rainshowers.
Bangkok Metropolis:	Scattered showers or thundershowers with substantial falls during the last period of the week.

Meteorological Department

3 September 1973

สรุปลักษณะอากาศทั่วไปในรอบสัปดาห์

ทั้งแต่วันที่ ๒๗ สิงหาคม – ๒ กันยายน ๒๕๑๖

๑. ในตอนต้นสัปดาห์ พายุไซนร้อน "เคต" ในประเทศลาวได้อ่อนกำลังลง เป็นพายุดีเปรสชั่นและเคลื่อนตัวทางตะวันตกผ่านตอนเหนือสุดของประเทศไทยเข้าสู่ประเทศพม่าแล้วสลายตัวไปในที่สุด ในตอนกลางสัปดาห์ได้มีพายุดีเปรสชั่นก่อตัวขึ้นในทะเลจีนใต้เคลื่อนตัวทางตะวันตกช้า ๆ ผ่านตอนบนของอ่าวตังเกี๋ย และในตอนปลายสัปดาห์พายุนี้ได้เปลี่ยนทิศทางโดยเคลื่อนตัวทางตะวันตกค่อนมาทางใต้เล็กน้อยเข้าสู่ฝั่งเวียดนามเหนือ นอกจากนั้นร่องความกดอากาศต่ำซึ่งมีกำลังค่อนข้างแรงได้พาดผ่านภาคเหนือและภาคตะวันออกเฉียงเหนือของประเทศไทยตลอดสัปดาห์

๒. ในระหว่างสัปดาห์ ปรากฏว่ามีฝนและฝนฟ้าคะนองเกือบทั่วไปในภาคเหนือและภาคตะวันออกเฉียงเหนือของประเทศไทย โดยมีฝนตกหนักถึงหนักมากเป็นแห่ง ๆ ภาคกลาง ภาคตะวันออก อ่าวไทยฝั่งตะวันออกและอ่าวไทยฝั่งตะวันตกมีฝนและฝนฟ้าคะนองกระจาย ส่วนภาคใต้ฝั่งตะวันตกมีฝนและฝนฟ้าคะนองเกือบทั่วไป โดยมีฝนตกหนักถึงหนักมากเป็นบางแห่ง

๓. ในระหว่างสัปดาห์ รายงานฝนสูงสุดในภาคต่าง ๆ ของประเทศไทยมีดังนี้.–

ภาคเหนือ	๑๐๙.๒ มม.	ที่ อ.สอง	จ.แพร่	เมื่อวันที่	๒๗ ส.ค.
ภาคตะวันออกเฉียงเหนือ	๒๑๙.๙ "	ที่ อ.บ้านแพง	จ.นครพนม	"	๓๑ "
ภาคกลาง	๑๐๓.๙ "	ที่ เหมืองปิล็อก	จ.กาญจนบุรี	"	๒๗ "
ภาคตะวันออก	๗๙.๐ "	ที่ อ.แกลง	จ.ระยอง	"	๒๘ "
ภาคใต้	๑๓๙.๘ "	ที่ อ.กะปง	จ.พังงา	"	๒๘ "

กรมอุตุนิยมวิทยา

๓ ก.ย.๑๖

General Situation

Period 27 - August - 2 September 1973

1. In the beginning of the period, the tropical storm "KATE" in Laos was downgraded to the tropical depression and moved westward, passing through the extreme north of Thailand into Burma and eventually dissipated in this country. In the middle of the period, a tropical depression developed in the South China Sea and moved westward slowly, passing the upper portion of the Gulf of Tonkin and in the weekend period, the depression changed its direction and moved west-southwestward into the coast of North Vietnam. Moreover, the rather intensifying low pressure trough lay across the northern and northeastern parts of Thailand throughout the week.

2. During the week, almost widespread rainshowers and thunder rainshowers with isolated heavy to very heavy falls were experienced in the northern and the northeastern parts of Thailand and scattered rainshowers with thunder rainshowers were recorded in the central and eastern parts of Thailand, the Gulf of Thailand East Coast, and the Gulf of Thailand West Coast. While almost widespread rainshowers and thunder rainshowers with local heavy to very heavy falls were reported in Southern Thailand West Coast.

3. During the week the highest rainfalls in the various parts of Thailand were as follow:-

Northern Part	105.2 mm.	at Song,	Phrae	on 27	August
Northeastern Part	219.4 "	at Ban Phaeng,	Nakhon Phanom	" 31	"
Central Part	103.5 "	at Pilok,	Kanchanaburi	" 27	"
Eastern Part	75.0 "	at Klaeng,	Rayong	" 28	"
Southern Part	139.8 "	at Kapong,	Phangnga	" 28	"

Meteorological Department
3 September 1973

ข่าวอากาศเพื่อการเกษตรประจำสัปดาห์

เมื่อวันที่ ๒๗ สิงหาคม - ๒ กันยายน มีลักษณะอากาศซึ่งพอสรุปได้ดังต่อไปนี้:-

ในตอนต้นสัปดาห์ พายุโซนร้อน " เกต " ในประเทศลาวได้ออนกำลังลงเป็นพายุดีเปรสชั่น และเคลื่อนตัวทางตะวันตกผ่านตอนเหนือสุดของประเทศไทยเข้าสู่ประเทศพม่าแล้วสลายตัวไปในที่สุด ในตอนกลางสัปดาห์ได้มีพายุดีเปรสชั่นก่อตัวขึ้นในทะเลจีนใต้เคลื่อนตัวทางตะวันตกช้า ๆ ผ่านตอนบนของอ่าวตังเกี๋ย และในตอนปลายสัปดาห์พายุนี้ได้เปลี่ยนทิศทางโดยเคลื่อนตัวทางตะวันตกค่อนมาทางใต้เล็กน้อยเข้าสู่ฝั่งเวียดนามเหนือ นอกจากนั้นร่องความกดอากาศต่ำซึ่งมีกำลังค่อนข้างแรงได้พาดผ่านภาคเหนือและภาคตะวันออกเฉียงเหนือของประเทศไทยตลอดสัปดาห์

ในระหว่างสัปดาห์ปรากฏว่ามีฝนและฝนฟ้าคะนองเกือบทั่วไปในภาคเหนือและภาคตะวันออกเฉียงเหนือของประเทศไทย โดยมีฝนตกหนักถึงหนักมากเป็นแห่ง ๆ ภาคกลาง ภาคตะวันออก อ่าวไทยฝั่งตะวันออก และอ่าวไทยฝั่งตะวันตก มีฝนและฝนฟ้าคะนองกระจาย ส่วนภาคใต้ฝั่งตะวันตกมีฝนและฝนฟ้าคะนองเกือบทั่วไป โดยมีฝนตกหนักถึงหนักมากเป็นบางแห่ง.

ข้อควรระวัง

เนื่องจากในระยะที่ผ่านมาได้มีฝนตกหนักหลายแห่งจนทำให้เกิดน้ำท่วม โดยเฉพาะภาคเหนือ สำหรับในสัปดาห์นี้ แม้ว่าตอนต้นและตอนกลางสัปดาห์จะมีฝนเบาบางลง แต่คาดว่าในตอนปลายสัปดาห์จะมีปริมาณมากขึ้น ดังนั้นกสิกรในภาคเหนือและภาคตะวันออกเฉียงเหนือบางแห่งซึ่งเคยถูกน้ำท่วมมาแล้วควรระมัดระวังความเสียหายจากฝนตกหนักซึ่งอาจเกิดขึ้นได้อีกในระยะนี้ไว้ด้วย ส่วนภาคใต้ตลอดสัปดาห์จะมีฝนทั่วไปทางด้านฝั่งตะวันตก.

กองอากาศเกษตร กรมอุตุนิยมวิทยา
๓ กันยายน ๒๕๑๖

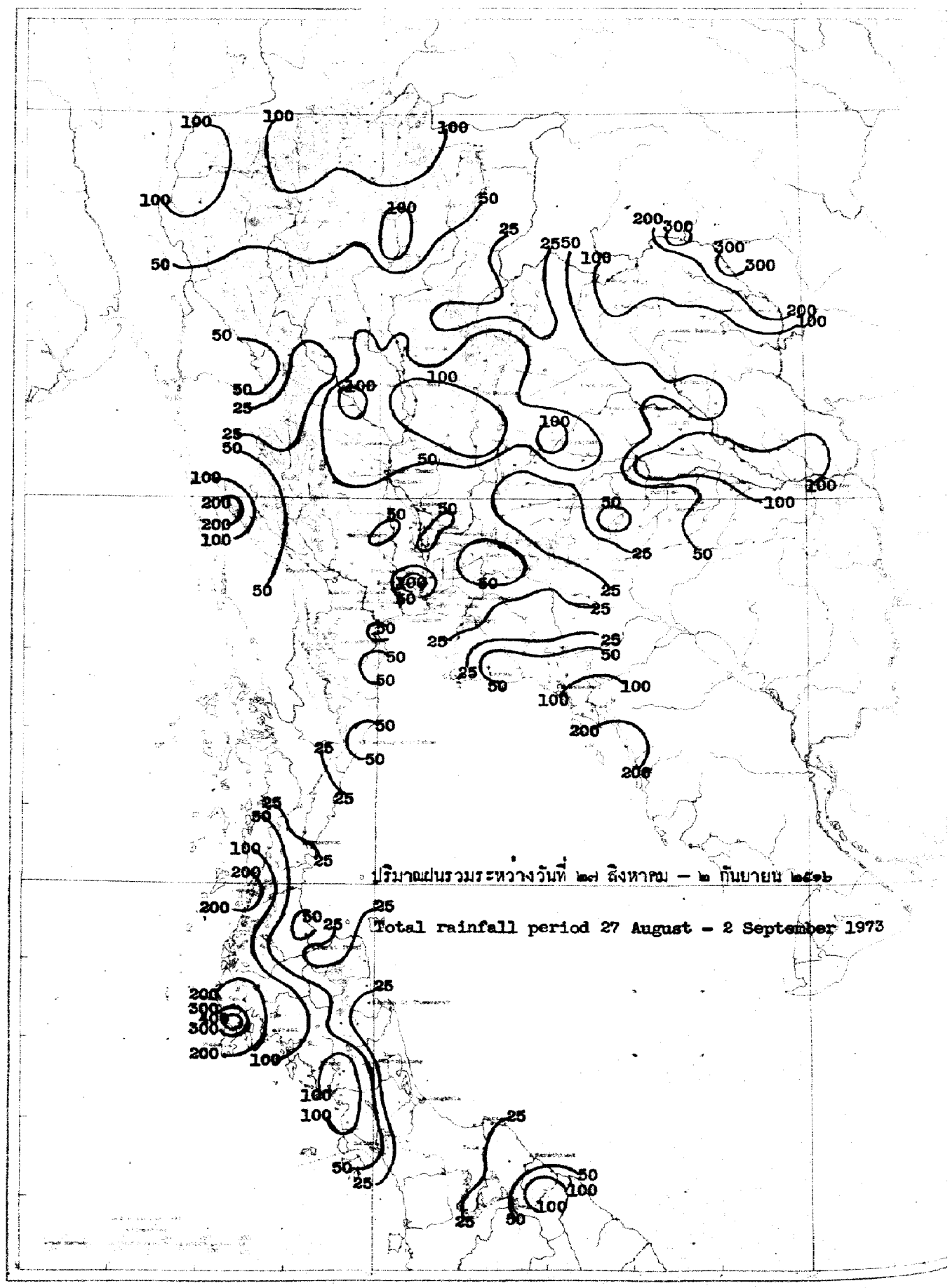
ปริมาณฝนรวมระหว่างวันที่ ๒๗ สิงหาคม – ๒ กันยายน ๒๕๑๖
Total rainfall period 27 August – 2 September 1973

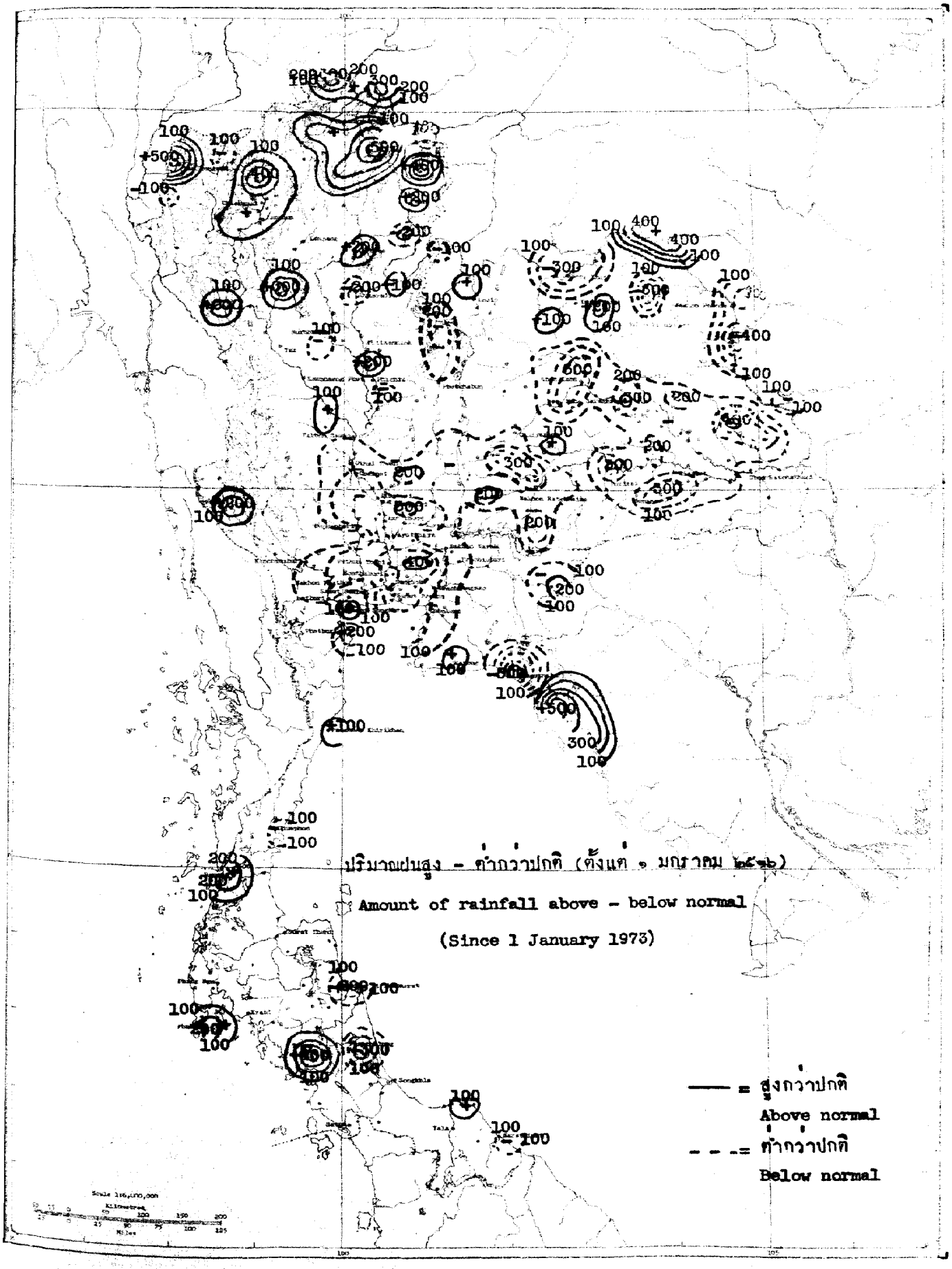
ปริมาณฝนสูง - ต่ำกว่าปกติ (ตั้งแต่ ๑ มกราคม ๒๕๑๖)
Amount of rainfall above - below normal
(Since 1 January 1973)
= สูงกว่าปกติ
Above normal
= ต่ำกว่าปกติ
Below normal

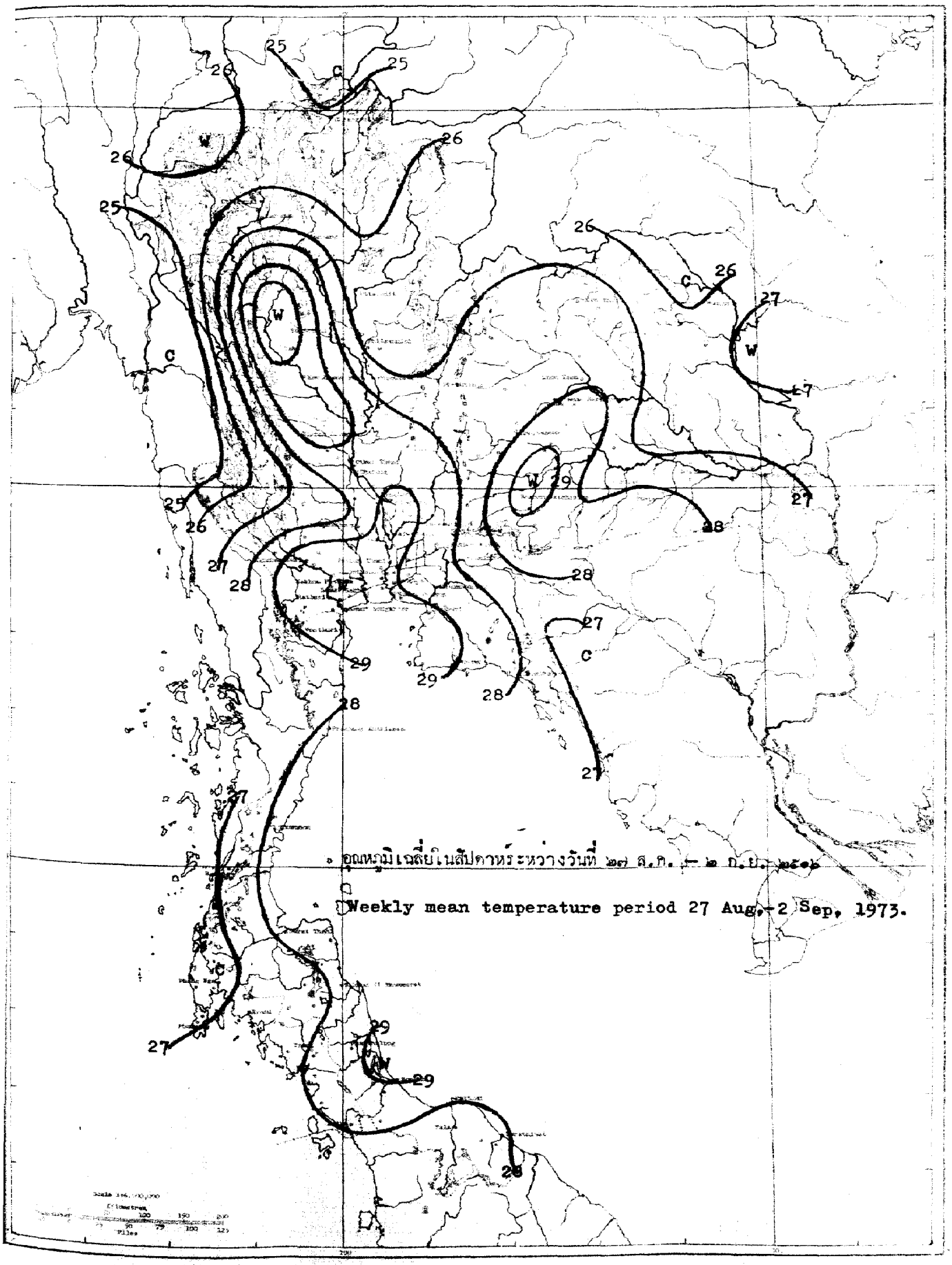

อุณหภูมิเฉลี่ยในสัปดาห์ระหว่างวันที่ ๒๗ ส.ค. – ๒ ก.ย. ๒๕๑๖

Weekly mean temperature period 27 Aug.-2 Sep. 1973.

สถานีฝน	Station	วันที่และจำนวนน้ำฝนเป็นมิลลิเมตร Date and amount of rainfall in millimetres							ฝนรวม มม. Total rainfall mm.	ฝนรวมตั้งแต่ 1 มกราคม Accumulative rainfall since 1 January	
		สิงหาคม August				กันยายน September				ปริมาณ มม. Amount mm.	สูงต่ำกว่าปกติ Above or below Normal
		27	28	29	30	31	1	2			
ภาคเหนือ	**NORTHERN PART**										
1 เชียงราย	CHIANG RAI*	76.9	5.2	14.3		2.3	5.5	2.5	106.7	1321.0	- 37.4
2 แม่สาย	Mae Sai	71.5		34.0	T	39.0	5.2		149.7	1531.6	+320.9
3 เชียงแสน	Chiang Saen	38.4			7.7	22.3			68.4	1295.8	+140.0
4 เชียงของ	Chiang Khong	44.6	11.0	33.4	8.8	5.5	20.0		123.3	1586.2	+397.1
5 แม่จัน	Mae Chan	44.8	10.9	22.9					78.6	996.3	
6 แม่สรวย	Mae Suai	83.9		26.8					110.7	1235.0	+297.8
7 เทิง	Thoeng	100.6		16.4					117.0	1584.5	+317.8
8 เชียงคำ	Chiang Kham	74.3		57.5		13.2			145.0	1557.9	+557.8
9 เวียงป่าเป้า	Wiang Pa Pao	61.5	18.9	14.5					94.9		
10 พาน	Phan	46.5	3.7	24.2					74.4	1068.3	+176.9
11 แม่ใจ	Mae Chai	61.2	6.3		7.4		1.4		76.3	1265.1	+363.7
12 พะเยา	Phayao	65.2	6.0	16.6	23.5				111.3	968.4	+266.1
13 จุน	Chun	87.6		24.8					112.4	1226.0	+130.1
14 แม่ฮ่องสอน	MAE HONG SON*	92.5	10.7	7.2	5.3	11.9	2.0		129.6	1421.2	+500.1
15 ปาย	Pai										
16 ขุนยวม	Khun Yuam	102.8	38.5						141.3	766.6	-104.5
17 แม่ลาน้อย	Mae La Noi	34.7	31.7						66.4		
18 แม่สะเรียง	Mae Sariang*	27.3	20.9	2.3	8.7	2.6	0.6	21.3	83.7	905.5	+ 6.4
19 เชียงใหม่	CHIANG MAI*	34.6	3.3	5.0	3.3	13.2	10.6	T	70.0	956.8	+116.8
20 ฝาง	Fang										
21 แม่อาย	Mae Ai										
22 เชียงดาว	Chiang Dao	67.2	48.4	38.6					154.2		
23 แม่แตง	Mae Taeng	69.1	3.9	16.9		16.3	2.0		108.2	1283.2	+434.8
24 แม่ริม	Mae Rim	58.7		34.0		18.1	0.8		111.6	1021.4	+253.8
25 สันทราย	San Sai	64.0		4.9					68.9	819.7	- 4.5
26 ดอยสะเก็ด	Doi Saket	62.9		6.0		6.0	4.3		79.2	981.9	+176.4
27 สันกำแพง	San Kamphaeng										
28 ฮางดง	Hang Dong	35.2	3.0	6.2	19.0	3.8	12.8		80.0	878.1	+153.2
29 สารภี	Saraphi	15.5							15.5	431.4	
30 สันป่าตอง	San Pa Tong		28.6	1.6	8.2	5.6			44.0	712.1	+ 55.6
31 จอมทอง	Chom Thong	25.1							25.1	737.1	+183.3
32 ฮอด	Hot	47.0	0.2	0.8	8.0	0.1			56.1	586.0	- 74.2
33 ลำพูน	LAMPHUN	30.7							30.7	750.1	+127.1
34 ป่าซาง	Pa Sang	13.4		4.5	3.0		7.3		28.2	780.0	+161.6
35 ลี้	Li	25.5	0.6	0.7					26.8	801.4	+ 40.9
36 ลำปาง	LAMPANG*	38.1	10.4		4.1	6.7	4.3		63.6	780.2	+ 51.3
37 งาว	Ngao	64.3	11.1						75.4		
38 แจ้ห่ม	Chae Hom	39.6	21.5	33.9					95.0	713.5	+ 44.9
39 เกาะคา	Ko Kha	37.3			17.3	0.6	1.1		56.3	759.2	+ 38.9
40 สบปราบ	Sop Prap	31.6	1.3	T					32.9	694.1	+ 22.5

สถานีฝน	Station	Date and amount of rainfall in millimetres							Total rainfall mm.	Accumulative rainfall since 1 January	
		สิงหาคม August				กันยายน September				เท่ากับ Acc. amount mm.	สูงหรือต่ำกว่าปกติ Above or below Normal
		27	28	29	30	31	1	2			
41 เถิน	Thoen	19.0	1.5						20.5	951.2	+348.4
42 แม่ริก	Mae Phrik										
43 แพร่	PHRAE*	76.5	6.2	1.5	1.2	16.8	8.6	0.3	110.8	1002.0	+204.1
44 สอง	Song	105.2							105.2	996.4	+ 52.5
45 สูงเม่น	Sung Men	54.6							54.6		
46 เด่นชัย	Den Chai	26.1	15.6	1.6	4.6				47.9	1045.1	+151.7
47 น่าน	NAN*	53.7	1.3	1.9	1.5	0.1	3.7	14.3	74.6	1322.4	+246.8
48 ทุ่งช้าง	Thung Chang	11.2	3.1	25.7		4.0		4.5	48.5	1101.1	-184.2
49 เชียงกลาง	Chiang Klang	7.2		26.0					33.2	1021.7	
50 ท่าวังผา	Tha Wang Pha*	34.2	T	50.8	4.7	0.4	3.5	0.4	94.1	1351.4	+134.9
51 ปัว	Pua	20.3	T	30.0		4.5	7.6		62.4	1359.9	+399.9
52 สา	Sa										
53 นาน้อย	Na Noi	22.4							22.4	486.5	-200.9
54 อุตรดิตถ์	UTTARADIT*	10.8	5.6	1.9	1.3	T	23.0	T	42.6	934.0	- 57.6
55 ฟากท่า	Fak Tha	26.0	5.2				4.0		35.2	702.8	-163.5
56 น้ำปาด	Nam Pat	24.6	6.6	1.5			10.9		43.6	846.5	- 33.4
57 สนามบินอุตรดิตถ์	Uttaradit Airport*	9.1	10.5	T					19.6	928.2	-200.0
58 ท่าปลา	Tha Pla	10.5	9.9				10.5		30.9	1006.2	+120.7
59 ลับแล	Laplae			23.2			23.3		46.5	1022.1	- 11.7
60 ตาก	TAK*	3.4	7.3	0.2			T		10.9	597.8	+ 20.3
61 เขื่อนภูมิพล	Bhumibol Dam*	6.8	T			T	0.2		7.0	758.2	+221.9
62 บ้านตาก	Ban Tak										
63 แม่ระมาด	Mae Ramat										
64 แม่สอด	Mae Sot*	39.3	25.6	7.0	1.6	12.9	4.5	0.4	91.3	1185.2	- 7.3
65 สุโขทัย	SUKHOTHAI*	25.8	22.5	15.8					64.1	766.0	+ 89.0
66 ทุ่งสลิม	Thung Saliam		T						T	724.2	+ 16.5
67 สวรรคโลก	Sawankhalok										
68 คงไกรลาศ	Kong Krailat	2.5	38.6	5.4					46.5	755.5	- 86.5
69 บ้านด่านลานหอย	Ban Dan Lan Hoi	1.6							1.6		
70 พิษณุโลก	PHITSANULOK*	1.2	43.2	24.4	3.1	T	0.3		72.2	935.1	+ 4.7
71 นครไทย	Nakhon Thai										
72 พรหมพิราม	Phrom Phiram	2.5	50.9	2.0					55.4		
73 วังทอง	Wang Thong	0.9	37.3	1.4			0.9		40.0	947.3	- 9.4
74 บางกระทุ่ม	Bang Krathum		24.9	8.9	59.9		5.7		99.4	1181.3	+225.3
75 กำแพงเพชร	KAMPHAENG PHET		1.6	5.6	15.2				22.4	733.9	- 29.9
76 พรานกระต่าย	Phan Kratai		25.0	1.7	2.4				29.1	797.9	-140.7
77 คลองขลุง	Khlong Khlung			52.1	59.2				111.3	789.8	- 9.1
78 ขาณุวรลักษบุรี	Khanu Woralaksaburi		T	46.5	77.7	T			124.2	1012.2	+189.5
79 พิจิตร	PHICHIT		40.0	10.9	70.6		23.7		145.2	963.4	- 75.8
80 สามง่าม	Sam Ngam			45.0	23.0		15.0		83.0		
81 ตะพานหิน	Taphan Hin		7.7	9.7	6.7	13.6	3.6		101.3	872.4	+ 21.7

สถานีฝน	Station	วันที่และจำนวนน้ำฝนเป็นมิลลิเมตร Date and amount of rainfall in millimeters							ฝนรวม มม. Total rainfall mm.	ฝนรวมตั้งแต่ 1 มกราคม Accumulative rainfall since 1 January	
		สิงหาคม August				กันยายน September				ปริมาณ มม. Amount mm.	สูงต่ำกว่าปกติ Above or below Normal
		27	28	29	30	31	1	2			
82 บางมูลนาก	Bang Mun Nak	5.4	3.1	29.8					38.3	623.2	-146.6
83 โพทะเล	Pho Thale			19.3	29.3				48.6		
84 เพชรบูรณ์	**PHETCHABUN***	0.3	46.0	9.7	14.8	T	11.0	0.1	81.9	697.3	-188.9
85 หล่มเก่า	Lom Kao	T	22.8			2.1	43.7		68.6	535.6	-233.7
86 หล่มสัก	Lom Sak*	T	27.9	T		2.6	39.4		69.9	674.8	- 38.1
87 ชนแดน	Chon Daen		37.4	19.3	42.1	17.2	12.2		128.2	969.3	+ 97.6
88 หนองไผ่	Nong Phai	22.4	88.2	25.3	3.5	31.4	6.1		176.9	828.2	- 85.0
89 วิเชียรบุรี	Wichian Buri*	T	94.8	9.6	3.1	3.1	0.4	7.3	118.3	750.0	-103.8
ภาคตะวันออกเฉียงเหนือ NORTHEASTERN PART											
1 เลย	**LOEI***	0.5	9.7	2.5	0.1	T	0.2	1.1	14.1	855.9	- 11.8
2 เชียงคาน	Chiang Khan	3.8		0.4	1.2		14.7		20.1	971.3	+ 31.6
3 ท่าลี่	Tha Li		9.4	30.4					39.8	782.9	+166.2
4 ด่านซ้าย	Dan Sai	4.5	10.2	1.1	3.2	T	12.5		31.5	486.1	-289.8
5 วังสะพุง	Wang Saphung										
6 หนองคาย	**NONG KHAI***	4.5	31.9	44.8	12.8	6.5	19.4	5.4	125.3	962.9	-369.4
7 ศรีเชียงใหม่	Si Chiang Mai	6.8	4.3	8.8	11.4		11.3		42.6	1097.7	-278.2
8 ท่าบ่อ	Tha Bo	15.7	27.3	27.3	8.1	16.5	6.8	6.0	107.7	1012.7	-159.9
9 โพนพิสัย	Phon Phisai	14.0		39.6	37.0	18.7	11.0		120.3	1202.0	-223.4
10 บึงกาฬ	Bung Kan	47.6	2.6	54.4	138.4	69.8	45.2		358.0	2499.7	+431.7
11 เซกา	Seka	19.3		44.9	90.3	98.7		21.5	274.7	1839.8	+453.4
12 อุดรธานี	**UDON THANI***	T	143.3		9.8	2.1	12.9	1.6	169.7	1122.6	- 38.0
13 เพ็ญ	Phen		65.3	32.2	46.8		58.6		202.9		
14 กุมภวาปี	Kumphawapi		62.9		16.8	4.2	13.1		97.0	979.4	+149.3
15 หนองหาน	Nong Han						82.0		82.0	1203.6	+237.3
16 หนองบัวลำภู	Nong Bua Lam Phu		56.6						56.6	803.4	+150.0
17 สกลนคร	**SAKON NAKHON***	T	2.		23.6	13.2	34.3	15.6	92.2	1121.2	- 27.6
18 วานรนิวาส	Wanon Niwat	5.7			28.3	42.0	94.3		170.3	1036.0	-348.9
19 สว่างแดนดิน	Sawang Daen Din	8.1			38.8	19.7	69.2		135.8	896.4	-376.0
20 พรรณานิคม	Phanna Nikhom		2.0		30.0	18.1	39.8		89.9	1249.5	+ 33.2
21 นครพนม	**NAKHON PHANOM***	0.8	9.7	14.6	59.3	24.1	69.6	36.1	214.2	1585.8	-380.7
22 บ้านแพง	Ban Phaeng	17.2	6.8	22.9	38.6	219.4			304.9	2494.9	+184.3
23 ท่าอุเทน	Tha Uthen	29.7	5.1	24.0	54.0		97.4		210.2	1862.7	+ 10.0
24 นาแก	Na Kae		16.1	17.2	4.2				37.5	1114.4	- 85.1
25 ธาตุพนม	That Phanom		16.9	23.6			18.5		59.0	980.0	-437.6
26 มุกดาหาร	Mukdahan*	T	38.7	7.1	0.8	10.9	11.4	0.9	69.8	1036.7	-121.7
27 กาฬสินธุ์	**KALASIN**		49.5	13.2	7.2		8.6		78.5	1045.5	+ 18.1
28 ยางตลาด	Yang Talat	T	18.6	12.5	0.4	2.6	4.2	T	38.3	753.2	-205.4
29 สหัสขันธ์	Sahatsakhan		55.2	5.4					60.6	944.7	-103.1
30 กุฉินารายณ์	Kuchinarai		22.0	48.0					70.0	1256.1	+ 82.8
31 กมลาไสย	Kamalasai	0.7	18.8	8.6	0.4		17.8		46.3	861.5	- 91.2
32 ร้อยเอ็ด	**ROI ET***		36.2	34.2	0.9	0.2	17.1	3.7	92.3	856.6	-135.5

สถานีฝน	Station	วันที่และจำนวนน้ำฝนเป็นมิลลิเมตร Date and amount of rainfall in millimeters							ฝนรวม มม. Total rainfall mm.	ฝนรวมตั้งแต่ 1 มกราคม Accumulative rainfall since 1 January	
		สิงหาคม August				กันยายน September				ปริมาณ มม. Amount mm.	สูงกว่าหรือต่ำกว่าปกติ Above or below Normal
		27	28	29	30	31	1	2			
33 โพนทอง	Phon Thong	2.3	15.7	18.2					36.2	1053.7	- 69.1
34 ธวัชบุรี	Thawatchaburi		17.0	21.7					38.7		
35 อาจสามารถ	At Samat	9.2	4.1	25.1	15.8				54.2	874.4	- 42.6
36 เสลภูมิ	Selaphum		34.5	12.3					46.8		
37 จตุรพักตร์พิมาน	Chaturaphak Phiman		32.1	23.2	7.0	1.8			64.1	591.7	-166.1
38 เกษตรวิสัย	Kaset Wisai		49.6	10.5	9.2				69.3	697.0	-249.4
39 สุวรรณภูมิ	Suwannaphum		12.3	69.3	19.7	7.8			109.1	893.6	-250.5
40 มหาสารคาม	MAHA SARAKHAM		31.2	3.2		1.2	24.2		59.8	688.9	-344.4
41 เชียงยืน	Chiang Yun		3.8	8.6		T	1.5		13.9	512.2	-443.4
42 กันทรวิชัย	Kantharawichai		16.2	18.1		6.1	12.3		52.7	689.0	-190.4
43 โกสุมพิสัย	Kosum Phisai *		8.1	10.7		0.2	21.0		40.0	748.5	-171.4
44 บรบือ	Borabu		24.0	29.0					53.4		
45 วาปีปทุม	Wapi Pathum		55.2	15.0					70.2	733.7	-119.8
46 พยัคฆภูมิพิสัย	Phayakkhaphum Phisai		45.5	24.2					69.7	634.6	-303.2
47 ขอนแก่น	KHON KAEN *	1.4	20.7	11.2	0.4	0.5	7.2	0.2	41.6	514.0	-324.3
48 น้ำพอง	Nam Phong		83.4						83.4	374.7	-397.8
49 ภูเวียง	Phu Wiang		32.9		1.5		8.9		43.3	690.0	-182.1
50 ชุมแพ	Chum Phae		19.8	4.3	1.5		6.3		31.9	602.6	-106.9
51 มัญจาคีรี	Mancha Khiri	7.3	4.6	13.0					24.9	468.9	-307.6
52 ชนบท	Chonnabot	4.7	8.7	7.9					21.3	429.1	-350.6
53 บ้านไผ่	Ban Phai		13.5	15.1			14.0		42.6	469.6	-358.9
54 พล	Phon	4.4	21.2	15.0			0.6		41.2	484.1	-343.3
55 หนองสองห้อง	Nong Song Hong	12.5	8.4	28.7					49.6	475.7	-431.0
56 ชัยภูมิ	CHAIYAPHUM *	8.8	72.8	25.0	1.5	T	0.2	0.1	108.4	720.9	-106.6
57 เกษตรสมบูรณ์	Kaset Sombun		20.9						20.9		
58 ภูเขียว	Phu Khieo		13.4						13.4	696.7	+ 48.6
59 คอนสวรรค์	Khon Sawan		58.5	12.7					71.2	560.1	-193.7
60 จัตุรัส	Chatturat	3.6	25.3	15.3			T	5.9	50.1	473.2	-334.4
61 บำเหน็จณรงค์	Bamnet Narong		16.0	14.2					30.2	702.2	-100.0
62 นครราชสีมา	NAKHON RATCHASIMA *	T	12.9	0.9	T	T	T	T	13.8	598.0	-138.3
63 บัวใหญ่	Bua Yai		35.2	18.5					53.7		
64 คง	Khong	31.2	23.6	24.0					78.8	798.1	+102.0
65 ด่านขุนทด	Dan Khun Thot		6.0						6.0	440.1	-209.6
66 โนนไทย	Non Thai		0.4	12.6					13.0	359.4	-354.0
67 โนนสูง	Non Sung		4.5	3.8	8.5				16.8	614.7	-178.1
68 พิมาย	Phimai		6.0		13.2				19.2		
69 สีคิ้ว	Sikhiu										
70 สูงเนิน	Sung Noen										
71 ปักธงชัย	Pak Thong Chai		2.5				0.6		3.1	630.6	- 16.8
72 โชคชัย	Chok Chai *		0.5	0.3					0.8	548.4	- 74.5
73 ครบุรี	Khon Buri										

สถานีฝน	Station	วันที่และจำนวนน้ำฝนเป็นมิลลิเมตร Date and amount of rainfall in millimeters							ฝนรวม มม. Total rainfall mm.	ฝนรวมตั้งแต่ Accumulative rainfall since 1 January	
		สิงหาคม August				กันยายน September				ปริมาณ มม. Amount mm.	สูงต่ำกว่าปกติ Above or below Normal
		27	28	29	30	31	1	2			
74 **บุรีรัมย์**	**BURI RAM**		21.9	14.2	4.5				40.6	742.5	-118.8
75 บุทไธสง	Phutthaisong										
76 สตึก	Satuk		59.6	30.1	12.8				120.5	532.2	-361.6
77 ลำปลายมาศ	Lam Phai Mat		34.2		5.9				40.1	771.4	-101.1
78 นางรอง	Nang Rong		33.8	16.3		4.1			54.2	691.2	- 88.9
79 **สุรินทร์**	**SURIN***	0.3	12.0	1.3	5.4	9.8			28.8	566.9	-333.5
80 รัตนบุรี	Rattanaburi	5.1	59.9	53.6	19.0	1.8		T	139.4	686.7	-206.4
81 ท่าตูม	Tha Tum*	T	81.5	40.6	11.8	T	1.7		135.6	358.0	+ 42.0
82 ศีขรภูมิ	Sikhoraphum		13.0	7.0					20.0	504.5	-373.3
83 ปราสาท	Prasat	18.7		9.6	13.4				41.7	548.5	-263.3
84 สังขะ	Sangkha	4.5		11.0	6.4	22.8			44.7	485.1	-327.1
85 **ศรีสะเกษ**	**SI SA KET**	18.7	4.7	43.3	10.2	3.4		14.0	94.3	805.0	-214.4
86 ราษีไศล	Rasi Salai	5.6	26.1	55.8	48.4				135.9	762.2	-124.3
87 กันทรารมย์	Kanthararom	45.7	18.2	51.3	24.0	18.9		7.3	165.4	824.3	- 41.2
88 ขุขันธ์	Khukhan	15.0	5.0	10.0		30.4	0.5		60.9	696.6	-147.4
89 ขุนหาญ	Khun Han	10.1		3.4					13.5		
90 กันทรลักษ์	Kantharalak	51.8							51.8	816.6	-120.9
91 **อุบลราชธานี**	**UBON RATCHATHANI***	4.1	3.1	31.0	25.5	17.7	8.2	20.3	109.9	1106.3	- 95.7
92 เขมราฐ	Khemarat	20.0	4.2	30.7	1.3	20.2	0.7		77.1	915.7	-191.2
93 อำนาจเจริญ	Amnat Charoen	2.1	28.5	44.8	5.7	5.5			86.6	708.8	-472.4
94 ยโสธร	Yasothon			30.8					30.8	791.1	-252.5
95 ตระการพืชผล	Trakan Phutphon			25.5	14.5	21.2			61.2	1116.7	- 53.8
96 มหาชนะชัย	Maha Chana Chai	1.2	1.1	110.3	5.3	7.7			125.6	874.9	-172.7
97 เขื่องใน	Khuang Nai	8.3	8.6	50.7	10.5	9.2		10.3	97.6		
98 โขงเจียม	Khong Chiam	53.1	1.8	21.3	33.4			6.6	116.2	1065.2	-314.5
99 เดชอุดม	Det Udom	53.2	0.9	16.0	4.2	37.2	0.9		112.4	1127.3	- 16.3
100 บุณฑริก	Buntharik										
ภาคกลาง	**CENTRAL PART**										
1 **นครสวรรค์**	**NAKHON SAWAN***	T	5.4	56.9	4.9		T	23.3	90.5	846.6	+ 95.1
2 บรรพตพิสัย	Banphot Phisai			37.2	27.3	2.6			67.1	620.5	- 5.0
3 ชุมแสง	Chumsaeng										
4 หนองบัว	Nong Bua	32.8	26.1	54.6					113.6		
5 ลาดยาว	Lat Yao		2.4	42.6	22.3				67.3	726.9	+120.0
6 ท่าตะโก	Tha Tako		15.1	49.8	1.6			10.7	77.2	757.6	+ 51.4
7 พยุหคีรี	Phayuha Khiri			65.8					65.8	501.1	-147.8
8 ตากฟ้า	Takhli			40.5					40.5	744.1	- 65.1
9 **อุทัยธานี**	**UTHAI THANI**		4.1	39.2	14.6				57.9	599.4	-105.9
10 สว่างอารมณ์	Sawang Arom		11.3	22.8	25.3				59.4	729.2	+ 29.7
11 บ้านไร่	Ban Rai			3.2	5.0				8.2	610.8	- 37.5
12 ทัพทัน	Thap than		12.3	35.1	16.0				63.4	667.5	-107.4
13 หนองฉาง	Nong Chang		8.6	52.7	5.1				66.4	794.6	- 54.3

สถานีฝน	Station	วันที่และจำนวนน้ำฝนเป็นมิลลิเมตร Date and amount of rainfall in millimeters							ฝนรวม มม. Total rainfall mm.	ฝนรวมตั้งแต่ 1 มกราคม Accumulative rainfall since 1 January	
		สิงหาคม August				กันยายน September				ปริมาณ มม. Amount mm.	สูงต่ำกว่าปกติ Above or below Normal
		27	28	29	30	31	1	2			
14 หนองขาหย่าง	Nong Khayang		3.2	18.5	13.5				32.5	416.5	-218.6
15 **ชัยนาท**	**CHAI NAT**		9.0	28.7	9.8				47.5	575.5	- 67.6
16 มโนรมย์	Manorom		10.9	7.3	14.2				32.4	432.1	-264.3
17 วัดสิงห์	Wat Sing		2.1	4.2	17.7				24.0	476.0	-253.1
18 หันคา	Hankha			17.4					17.4		
19 **สิงห์บุรี**	**SING BURI**			13.8	35.4				49.2	452.4	-200.7
20 อินทร์บุรี	In Buri										
21 บางระจัน	Bang Rachan			15.0	7.5				22.5	513.2	-223.3
22 พรหมบุรี	Phrom Buri			9.5					9.5	498.6	-275.1
23 **ลพบุรี**	**LOP BURI***		T	13.2	1.4				14.6	513.8	-346.7
24 บ้านหมี่	Ban Mi		2.2	10.5					12.7	542.5	-119.1
25 บัวชุม	Bua Chum*					T			T	561.6	-260.0
26 ชัยบาดาล	Chai Badan		2.3	18.1	7.3		0.4		28.1	754.2	+ 47.1
27 พัฒนานิคม	Phatthana Nikhom			26.6	9.0				35.6	359.5	-363.7
28 โคกสำโรง	Khok Samrong			3.3					3.3	470.2	-199.4
29 ท่าวุ้ง	Tha Wung			12.4					12.4	474.3	-382.1
30 **สุพรรณบุรี**	**SUPHAN BURI***			11.7	34.0	T	1.7	5.0	52.4	732.6	+ 19.2
31 เดิมบางนางบวช	Doembang Nangbuat			2.6					2.6	421.1	-246.8
32 สามชุก	Sam Chuk			12.3	33.3				45.6	392.8	-269.4
33 ดอนเจดีย์	Don Chedi										
34 ศรีประจันต์	Si Phrachan										
35 อู่ทอง	U Thong				12.7				12.7	286.6	-256.9
36 บางปลาม้า	Bang Pa Ma			45.9	18.5		21.4		85.8	729.3	+196.8
37 สองพี่น้อง	Song Phi Nong			9.2	10.5				19.7		
38 **อ่างทอง**	**ANG THONG**			28.8	7.5				36.3		
39 โพธิ์ทอง	Pho Thong			2.2	12.8				15.0	725.2	- 69.9
40 ไชโย	Chaiyo										
41 วิเศษชัยชาญ	Wiset Chai Chan			2.6	6.3				8.9	570.9	-216.3
42 ป่าโมก	Pa Mok			2.4	14.7				17.1	527.7	-182.1
43 **สระบุรี**	**SARABURI**		1.3	5.7	17.5				24.5	953.7	-118.9
44 พระพุทธบาท	Phra Phutthabat			63.1					63.1		
45 บ้านหมอ	Ban Mo			20.5	34.2				54.7	689.3	-166.1
46 เสาไห้	Sao Hai			29.1	26.9				56.0	789.2	-237.7
47 แก่งคอย	Kaeng Khio			7.4	24.1				31.5	1026.6	+ 31.2
48 หนองแค	Nong Khae		0.5	1.3	30.6				32.4	941.0	- 69.9
49 **พระนครศรีอยุธยา**	**PHRA NAKHON SI AYUTTHAYA**				46.9		4.5		51.4	721.0	+ 19.2
50 ท่าเรือ	Tha Rua			10.8	42.0				52.8	844.3	-180.1
51 ผักไห่	Phak Hai			2.1	16.2		7.3		25.6	792.2	- 28.3
52 บางบาล	Bang Ban			2.3	27.8				30.1	716.3	-138.7
53 เสนา	Sena			3.5					3.5	410.6	-452.2
54 บางไทร	Bang Sai				22.2				22.2	585.8	-291.2

สถานีฝน	Station	วันที่และจำนวนน้ำฝนเป็นมิลลิเมตร Date and amount of rainfall in millimeters							ฝนรวม มม. Total rainfall mm.	ฝนรวมตั้งแต่ 1 มกราคม Accumulative rainfall since 1 January	
		สิงหาคม August				กันยายน September				ปริมาณ มม. Amount mm.	สูงต่ำกว่าปกติ Above or below Normal
		27	28	29	30	31	1	2			
55 บางปะอิน	Bang Pa-in				18.6			32.3	50.9	654.5	-129.1
56 **ปทุมธานี**	**PATHUM THANI**			1.4	2.2		7.2		10.8	462.2	-368.1
57 หนองเสือ	Nong Sua	10.0							10.0	705.8	-223.0
58 ธัญบุรี	Thanyaburi		2.7	1.4			0.3	6.7	11.1	747.7	-194.2
59 รังสิต	Rangsit			2.9	5.8				8.7	686.4	-210.6
60 ลำลูกกา	Lam Luk Ka		2.1		4.9				7.0		
61 **นนทบุรี**	**NONTHABURI**			89.6	13.6		7.2		110.4	679.4	+ 4.8
62 บางบัวทอง	Bang Bua Thong		T	0.3	5.0		T		5.3	484.9	-290.3
63 **ธนบุรี**	**THON BURI**		3.4	0.5	3.7			6.1	13.7		
64 ตลิ่งชัน	Taling Chan										
65 บางขุนเทียน	Bang Khun Thian										
66 ราษฎร์บูรณะ	Rat Burana										
67 **กรุงเทพมหานคร**	**BANGKOK METROPOLIS**	T	0.6	T	2.6	1.2	0.1	10.9	15.4	574.4	-319.5
68 สนามบินดอนเมือง	Don Muang Airport*	T	4.7	2.6			3.8	22.4	33.5	492.5	-412.5
69 บางเขน	Bang Khen	T	2.8	27.3	3.4			3.1	36.6	563.1	-305.2
70 มีนบุรี	Min Buri	1.1	33.5	1.6	11.5				47.7	713.8	-124.4
71 ลาดกระบัง	Lat Krabang										
72 ศูนย์วิจัยบางนา	Bangk Na*	3.8	7.8	0.2				16.8	28.6	581.7	
73 **กาญจนบุรี**	**KANCHANABURI***			38.4	T	T	1.8	6.6	46.8	507.3	- 81.8
74 สังขละบุรี	Sangkhla Buri	13.1	10.9	46.7	7.3	17.4	36.1	8.8	140.3		
75 เหมืองปิล็อก	Pilok	103.5	17.4	4.6	35.5	3.6	38.0	30.4	233.0	3382.0	
76 ทองผาภูมิ	Thong Pha Phum*	4.5	9.4	19.6	11.1	0.3	22.4	29.7	97.0	1538.7	+288.2
77 ศรีสวัสดิ์	Si Sawat										
78 ไทรโยค	Sai Yok			7.2	2.0		0.6	17.1	26.9		
79 พนมทวน	Phanom Thuan			0.2	T				0.2		
80 ท่าม่วง	Tha Muang				4.2				4.2	328.6	+150.9
81 **นครปฐม**	**NAKHON PATHOM**		4.8		1.0				5.8	416.3	-283.7
82 บางเลน	Bang Len										
83 นครชัยศรี	Nakhon Chaisi										
84 **ราชบุรี**	**RATCHABURI**			40.3	1.7				42.0		
85 บ้านโป่ง	Ban Pong			0.5	15.0				15.5	487.3	- 73.5
86 โพธาราม	Photharam		1.7		18.1		0.3		15.5	493.9	-175.1
87 ดำเนินสะดวก	Damnoen Saduak										
88 ปากท่อ	Pak Tho			6.1	17.1		6.9		30.1	549.5	- 63.0
89 **สมุทรสงคราม**	**SAMUT SONGKHRAM**	T	5.1	0.6	19.5				25.2	707.3	+164.0
90 บางคนที	Bang Khonthi		12.5		4.5		15.2		32.2		
91 อัมพวา	Amphawa		16.2	22.4	18.1		7.5		74.2		
92 **สมุทรสาคร**	**SAMUT SAKHON**	7.7	1.0		3.1				11.8	650.0	- 95.9
93 กระทุ่มแบน	Kratum Baen		2.3		1.7				4.0		
94 **สมุทรปราการ**	**SAMUT PRAKAN**		1.8		3.0				4.8	525.2	-305.2
95 บางพลี	Bang Phli		2.1	18.9	2.9		6.8		30.7	575.5	-320.8

สถานีฝน	Station	วันที่และจำนวนน้ำฝนเป็นมิลลิเมตร Date and amount of rainfall in millimeters							ฝนรวม มม. Total rainfall mm.	ฝนรวมตั้งแต่ 1 มกราคม Accumulative rainfall since 1 January	
		สิงหาคม August		กันยายน September						ปริมาณ มม. Amount mm.	สูงต่ำกว่าปกติ Above or below Normal
		27	28	29	30	31	1	2			
ภาคตะวันออก	**EASTERN PART**										
1 นครนายก	NAKHON NAYOK		28.6	20.8	7.4				56.8	1359.0	+ 62.0
2 บ้านนา	Ban Na		5.5	30.3	20.6		0.5		56.9	903.4	-433.9
3 ปากพลี	Pak Phli		8.0	35.0	11.5	10.0			64.5	1187.7	-166.8
4 องครักษ์	Ongkharak		6.7	5.7	7.7				20.1	1003.1	-166.2
5 ปราจีนบุรี	PRACHIN BURI *		14.1	24.6	7.2	4.3	9.6		59.8	1277.5	-183.4
6 ประจันตคาม	Prachantakham			40.5	24.9				65.4		
7 บ้านสร้าง	Ban Sang	T		11.1	7.4				18.5	931.7	-128.9
8 ศรีมหาโพธิ	Si Maha Phot		10.8	5.7	20.3	27.2			64.0	1106.4	- 75.8
9 กบินทร์บุรี	Kabin Buri*	T	5.6	7.9		10.2	0.8		24.5	1073.2	- 34.1
10 สระแก้ว	Sa Kaeo		10.5	1.3	1.8	10.5	9.5		33.6	1143.1	- 71.9
11 วัฒนานคร	Watthana Nakhon			4.1	4.4	4.6	6.0		19.1	898.7	-125.9
12 อรัญประเทศ	Aranyaprathet *	0.4	1.1	7.9	6.9	4.6	15.2	5.5	41.6	738.5	-235.5
13 ฉะเชิงเทรา	CHACHOENGSAO		19.7	4.5	1.2		2.2		27.6	756.6	- 50.4
14 บ้านโพธิ์	Ban Pho			14.3					14.3	800.1	+ 29.3
15 ชลบุรี	CHON BURI *	0.8		6.0	0.8		8.9	15.1	31.6	758.0	- 43.5
16 พานทอง	Phan Thong			8.4					8.4	516.3	-159.1
17 บ้านบึง	Ban Bung			17.5			11.2		28.7	726.2	+ 7.9
18 เกาะสีชัง	Ko Sichang *	9.5		4.6	T		12.7	11.5	38.3	406.7	-233.6
19 ศรีราชา	Si Racha	6.5			T		9.6	..	16.1	527.2	-119.1
20 สัตหีบ	Sattahip *	T		1.0	T		4.5	10.3	15.8	678.3	- 29.1
21 ระยอง	RAYONG	0.7		0.6					1.3	751.0	- 53.9
22 บ้านค่าย	Ban Khai	10.1	32.2		3.2				50.6	973.3	+156.2
23 แกลง	Klaeng	2.8	75.0	2.8	1.8	5.5	1.1		89.0	1199.7	-142.1
24 จันทบุรี	CHANTHABURI *	7.0	14.1	5.7	17.0	2.8	0.1	13.1	59.8	1718.0	-521.3
25 ท่าใหม่	Tha Mai	12.5	40.0		5.5				58.0	1722.7	-174.3
26 มะขาม	Makham		50.2	14.4					64.6	1190.8	
27 ตราด	TRAT	23.6	67.3	43.1	8.2				142.2	3333.6	+590.9
28 เขาสมิง	Khao Saming	25.3	53.6	26.3	23.5				128.7	1889.4	+130.0
29 แหลมงอบ	Laem Ngop	14.1	29.3						43.4	2146.6	
30 คลองใหญ่	Khlong Yai *	23.2	53.3	73.2	44.4	30.9	39.9	32.2	287.1	3939.1	+326.0
ภาคใต้	**SOUTHERN PART**										
1 เพชรบุรี	PHETCHABURI				28.2		2.9		31.1	580.2	+ 14.0
2 บ้านแหลม	Ban Laem				4.0		26.9		30.9	405.1	-210.9
3 บ้านลาด	Ban Lat				16.5				16.5	601.3	+ 0.2
4 ท่ายาง	Tha Yang						4.9		4.9	460.5	+ 46.2
5 ชะอำ	Cha - am				16.1		13.2	..	29.3	317.0	-108.0
6 ประจวบคีรีขันธ์	PRACHUAP KHIRI KHAN *	1.5	T	24.7	1.5	22.7	0.8	0.3	51.5	765.1	+167.3
7 หัวหิน	Hua Hin *	0.4	1.1	47.7	0.5	12.9	24.5	0.1	87.2	488.5	- 1.1
8 ปราณบุรี	Pran Buri	0.3		0.4					0.7	351.5	
9 ชุมพร	CHUMPHON *	T	1.2	23.0	T	T	16.2	2.8	43.2	899.0	-149.6

สถานีฝน	Station	วันที่และจำนวนน้ำฝนเป็นมิลลิเมตร Date and amount of rainfall in millimeters							ฝนรวม มม. Total rainfall mm.	ฝนรวมตั้งแต่ 1 มกราคม Accumulative rainfall since 1 January	
		สิงหาคม August				กันยายน September				ปริมาณ มม. Amount mm.	สูงต่ำกว่าปกติ Above or below Normal
		27	28	29	30	31	1	2			
10 ท่าแซะ	Tha Sae		T	3.6			17.4		21.0	1034.7	
11 สวี	Sawi	T		24.4			15.1		39.5	524.1	
12 หลังสวน	Lang Suan										
13 สุราษฎร์ธานี	SURAT THANI*	2.0		4.5	9.6	4.0	1.6		21.7	853.2	+ 85.5
14 ไชยา	Chaiya			19.6	38.7	4.8	4.3		67.4	912.0	
15 เกาะสมุย	Ko Samui*	1.4	4.9	19.3	6.7	0.5	4.3		37.1	880.9	
16 พุนพิน	Phunphin	0.4			19.7	6.9	1.7		28.7	734.8	
17 ท่าฉาง	Tha Chang			19.0	31.0				50.0	831.9	
18 กาญจนดิษฐ์	Kanchanadit										
19 บ้านนาสาร	Ban Na San			4.3					4.3	724.9	
20 นครศรีธรรมราช	NAKHON SI THAMMARAT*	T		0.9	3.1			T	4.0	680.6	-220.6
21 สิชล	Sichon	4.8		15.9	6.3				27.0	585.0	
22 ท่าศาลา	Tha Sala			26.1	2.2				28.3	577.6	
23 ฉวาง	Chawang	7.0	3.6	43.7					54.3	950.1	
24 ทุ่งสง	Thung Song				9.3		35.5		44.8	865.4	
25 ร่อนพิบูลย์	Ron Phibun										
26 ปากพนัง	Pak Phanang										
27 พัทลุง	PHATTHALUNG	5.8							5.8	508.5	-374.6
28 ควนขนุน	Khuan Khanun	8.2							8.2	548.7	
29 ปากพยูน	Pak Phayun								0.0	605.7	
30 เขาชัยสน	Khao Chaison			2.5					2.5	696.9	
31 สงขลา	SONGKHLA*		2.4			T			2.4	731.8	- 28.2
32 รัตภูมิ	Rattaphum								0.0	758.1	
33 หาดใหญ่	Hat Yai								0.0	553.5	
34 สะเดา	Sadao								0.0	1169.8	
35 ปัตตานี	PATTANI*					5.2			5.2	690.7	+178.2
36 หนองจิก	Nong Chik								0.0	409.7	
37 ยะหริ่ง	Yaring								0.0	562.3	
38 มายอ	Mayo					37.4			37.4	599.7	
39 โคกโพธิ์	Khok Pho										
40 ปะนาเระ	Panare								0.0	974.8	
41 ยะลา	YALA								0.0	572.1	
42 ยะหา	Yaha		0.1						0.1	548.2	
43 รามัน	Raman				9.4				9.4	857.5	
44 บันนังสตา	Bannang Satar				13.1				13.1	858.3	
45 เบตง	Betong			20.3	1.6	3.2			25.1	893.5	
46 นราธิวาส	NARATHIWAT*			21.2	2.4	0.2			23.8	924.8	-174.9
47 ยี่งอ	Yi-ngo			33.7	13.5				47.2	901.7	
48 ระแงะ	Rangae										
49 ตากใบ	Tak Bai										
50 สุไหงโกลก	Sungai Kolok		11.8	13.4	73.0	47.5			145.7	1427.4	

สถานีฝน	Station	วันที่และจำนวนน้ำฝนเป็นมิลลิเมตร Date and amount of rainfall in millimeters							ฝนรวม มม. Total rainfall mm.	ฝนรวมตั้งแต่ 1 มกราคม Accumulative rainfall since 1 January	
		สิงหาคม August				กันยายน September				ปริมาณ มม. Amount mm.	สูงต่ำกว่าปกติ Above or below Normal
		27	28	29	30	31	1	2			
51 ระนอง	RANONG*	12.0	13.7	29.5	4.2	18.3	88.5	39.4	205.6	3304.4	+261.9
52 กระบุรี	Kra Buri	26.3	15.5	14.5	18.1				74.4	1716.4	
53 พังงา	PHANGNGA		33.0	126.5	96.5				256.0	1753.0	
54 ตะกั่วป่า	Takua Pa		63.2	39.8	33.1	6.9	51.2		194.2	1573.2	
55 กะปง	Kapong	12.2	139.8	44.5	47.9	6.2			250.6	1753.0	
56 ท้ายเหมือง	Thai Muang		22.1	26.1	87.7	1.3	65.8		203.0	3224.8	
57 ตะกั่วทุ่ง	Takua Thung	3.3	116.2	100.5	96.5		88.5		405.0	2498.4	
58 ทับปุด	Thap Put		64.8	38.6	41.7				145.1	2844.7	
59 ภูเก็ต	PHUKET*	0.1	21.7	81.1	72.5	10.5	4.3	31.6	221.8	1636.2	+205.6
60 สนามบินภูเก็ต	Phuker Airport*		18.6	22.0	74.6	2.2	10.3	9.1	136.8	1851.3	+215.0
61 กระบี่	KRABI		18.6	24.8	16.1		13.6		73.1	1242.6	
62 อ่าวลึก	Ao Luk	5.3	36.5	50.2	2.8		22.5		117.3	1478.9	
63 คลองท่อม	Khlong Tom		7.9	63.4	7.5	9.5	11.8		100.1	1293.0	
64 ตรัง	TRANG										
65 สนามบินตรัง	Trang Airport*		4.6	92.7	2.4	16.1	8.2	6.3	130.3	1924.2	+460.6
66 สิเกา	Sikao	T	16.8	37.1	2.5	24.3	29.7	2.3	112.7	1725.4	
67 ย่านตาขาว	Yan Ta Khao			92.7		12.5			105.2	1686.5	
68 ปะเหลียน	Palian	9.3	13.1	8.4	1.4	15.6	0.5		48.3	1472.3	
69 สตูล	SATUN		38.4	13.5	25.7				77.6	830.6	
70 ทุ่งหว้า	Thung Wa	2.0	18.5	80.0	5.1	7.5			113.1	1555.4	

อุณหภูมิสูงสุดและต่ำสุดประจำวันที่ ๒๗ สิงหาคม – ๒ กันยายน ๒๕๑๖

Daily Max. and Min. Temperature 27 August - 2 September 1973

สถานี	Station	อุณหภูมิสูงสุดและต่ำสุดเป็นองศา ซ. Max. and Min. Temperature in degree C.							เฉลี่ยสูงสุด ต่ำสุด Average Max. Min.	เฉลี่ยในสัปดาห์ Weekly Mean	ค่าปกติประจำเดือน Monthly Normal
		27	28	29	30	31	1	2			
ภาคเหนือ	**NORTHERN PART**										
1 เชียงราย	CHIANG RAI	24.1 / 21.4	28.4 / 21.6	29.4 / 23.0	30.7 / 22.4	30.6 / 23.4	25.5 / 23.5	29.5 / 23.1	28.3 / 22.6	25.4	26.6
2 แม่ฮ่องสอน	MAE HONG SON	25.4 / 23.5	27.4 / 22.2	31.0 / 22.6	31.0 / 23.5	32.1 / 23.0	30.5 / 23.0	31.8 / 23.0	29.9 / 23.0	26.4	27.0
3 เชียงใหม่	CHIANG MAI	24.8 / 24.0	27.0 / 22.3	31.7 / 22.9	30.1 / 23.4	30.5 / 23.4	26.7 / 23.0	31.4 / 23.1	28.9 / 23.2	26.0	27.0
4 น่าน	NAN	24.4 / 23.1	28.4 / 22.5	31.3 / 23.7	31.3 / 23.6	31.0 / 24.5	29.0 / 24.6	28.0 / 24.5	29.0 / 23.8	26.4	27.6
5 ท่าวังผา	Tha Wang Pha	24.8 / 22.9	29.2 / 22.8	30.9 / 23.5	29.1 / 23.1	29.8 / 24.2	27.8 / 23.9	29.1 / 24.0	28.7 / 23.5	26.1	..
6 ลำปาง	LAMPANG	24.2 / 23.7	27.9 / 21.3	32.1 / 23.4	31.5 / 24.1	32.1 / 23.4	29.7 / 23.5	33.3 / 23.1	30.1 / 23.2	26.6	27.6
7 แม่สะเรียง	Mae Sariang	25.6 / 22.3	26.4 / 22.0	28.2 / 21.9	29.8 / 22.2	29.5 / 21.9	28.6 / 21.9	27.7 / 22.0	28.0 / 22.0	25.0	26.7
8 แพร่	PHRAE	24.4 / 23.9	27.7 / 21.1	30.3 / 23.5	31.5 / 23.5	30.8 / 23.7	29.3 / 24.0	30.4 / 23.4	29.2 / 23.3	26.2	27.4
9 อุตรดิตถ์	UTTARADIT	26.5 / 23.7	28.9 / 22.8	30.6 / 23.2	32.6 / 23.0	32.7 / 23.2	31.3 / 24.5	32.4 / 23.1	30.7 / 23.4	27.0	28.2
10 สนามบินอุตรดิตถ์	Uttaradit Airport	26.0 / 23.6	28.2 / 23.0	30.5 / 23.8	31.4 / 23.6	31.8 / ..	29.9 / 24.0	.. / ..	29.6 / 23.6	26.6	..
11 ตาก	TAK	28.2 / 25.5	30.4 / 24.1	33.6 / 23.5	31.2 / 23.6	30.6 / 24.2	31.8 / 26.1	33.1 / 25.2	35.9 / 24.6	30.3	28.3
12 พิษณุโลก	PHITSANULOK	30.0 / 24.9	32.7 / 25.7	27.7 / 22.8	30.9 / 22.8	31.1 / 23.5	30.5 / 25.6	32.3 / 24.4	30.7 / 24.2	27.4	28.4
13 แม่สอด	Mae Sot	26.3 / 23.4	28.1 / 23.2	30.0 / 22.5	28.9 / 23.4	28.8 / 23.7	27.6 / 22.7	28.8 / 22.5	28.4 / 23.0	25.7	26.2
14 เพชรบูรณ์	PHETCHABUN	29.6 / 25.1	32.4 / 24.2	30.2 / 23.0	31.0 / 22.7	31.1 / 22.8	28.3 / 24.0	32.3 / 22.3	30.7 / 23.4	27.0	27.3
15 หล่มสัก	Lom Sak	29.6 / 24.2	30.4 / 24.0	30.5 / 23.5	31.0 / 23.2	31.0 / 23.3	31.0 / 23.4	.. / 22.5	30.6 / 23.4	27.0	..
16 วิเชียรบุรี	Wichian Buri	32.1 / 25.4	32.2 / 24.4	30.3 / 22.8	31.1 / 23.6	32.8 / 23.9	30.5 / 24.4	31.4 / 23.4	31.5 / 24.0	27.8	..
ภาคตะวันออกเฉียงเหนือ	**NORTHEASTERN PART**										
1 หนองคาย	NONG KHAI	31.5 / 24.5	30.8 / 23.0	30.9 / 23.5	29.5 / 23.8	26.6 / 24.3	28.2 / 24.5	29.4 / 23.8	29.6 / 23.9	26.8	27.8
2 เลย	LOEI	30.0 / 24.3	31.3 / 23.6	30.0 / 23.3	31.8 / 23.3	30.8 / 23.2	28.0 / 24.5	30.0 / 23.8	30.3 / 23.7	27.0	27.3
3 อุดรธานี	UDON THANI	32.3 / 25.8	30.3 / 24.5	29.7 / 22.9	31.3 / 24.6	27.5 / 24.1	28.1 / 24.7	27.5 / 23.6	29.5 / 24.3	26.9	27.9
4 สกลนคร	SAKON NAKHON	32.4 / 25.2	28.2 / 25.0	31.0 / 23.2	30.6 / 23.4	26.9 / 24.2	25.7 / 24.0	25.6 / 23.4	28.6 / 24.0	26.3	27.6
5 นครพนม	NAKHON PHANOM	31.8 / 24.6	28.2 / 24.5	30.0 / 24.3	30.2 / 22.3	27.7 / 22.7	24.9 / 24.0	24.5 / 23.8	28.2 / 23.7	26.0	27.0
6 มุกดาหาร	Mukdahan	32.0 / 25.5	29.5 / 25.1	29.3 / 22.9	29.8 / 23.3	29.7 / 24.3	25.8 / 24.1	27.2 / 22.9	29.0 / 24.0	26.5	27.7
7 ขอนแก่น	KHON KAEN	31.2 / 25.4	32.2 / 24.7	31.4 / 23.0	31.4 / 22.7	29.2 / 24.2	28.2 / 24.1	28.8 / 23.0	30.3 / 23.9	27.1	28.1
8 โกสุมพิสัย	Kosum Phisai	32.2 / 24.5	33.3 / 24.9	31.9 / 22.8	31.5 / 22.8	30.3 / 24.3	27.9 / 24.6	.. / 22.5	31.2 / 23.8	27.5	..
9 ร้อยเอ็ด	ROI ET	32.7 / 25.7	29.4 / 25.8	32.4 / 22.8	31.3 / 23.4	29.8 / 24.0	27.8 / 25.0	29.8 / 22.7	30.5 / 24.2	27.4	28.0
10 ชัยภูมิ	CHAIYAPHUM	29.2 / 25.0	32.9 / 23.8	28.7 / 22.0	30.4 / 23.0	30.0 / 23.6	29.1 / 24.3	29.9 / 23.5	30.0 / 23.6	26.8	27.4
11 อุบลราชธานี	UBON RATCHATHANI	32.2 / 24.5	30.7 / 23.5	30.8 / 23.9	29.7 / 22.6	30.3 / 24.5	29.6 / 23.5	30.8 / 24.3	30.6 / 23.8	27.2	27.8
12 สุรินทร์	SURIN	33.8 / 25.2	33.4 / 24.5	32.2 / 22.6	32.1 / 23.7	31.9 / 24.2	30.9 / 24.4	31.6 / 23.6	32.3 / 24.0	28.2	27.8
13 ท่าตูม	Tha Tum	25.3	24.8	21.8	23.4	23.6	24.6	23.7	23.9	..	..
14 นางรอง	Nang Rong	33.5 / 24.6	32.2 / 25.1	31.7 / 23.3	33.2 / 24.6	31.9 / 24.3	31.1 / 24.3	24.2	32.1 / 24.3	28.2	..

สถานี	Station	อุณหภูมิสูงสุดและต่ำสุดเป็นองศา ซ. Max. and Min. Temperature in degree C.							เฉลี่ยสูงสุด ต่ำสุด Average Max. Min.	เฉลี่ยในสัปดาห์ Weekly Mean	ค่าปกติประจำเดือน Monthly Normal
		27	28	29	30	31	1	2			
15 นครราชสีมา	NAKHON RATCHASIMA	34.3 24.9	37.1 25.1	33.9 24.1	34.5 24.1	33.7 23.9	31.9 24.3	25.8 24.4	33.0 24.4	28.7	28.1
16 โชคชัย	Chok Chai	34.4 25.2	34.3 25.5	34.7 24.3	33.7 24.3	33.5 24.0	31.5 24.0	.. 24.2	33.7 24.6	29.2	..
ภาคกลาง	**CENTRAL PART**										
1 นครสวรรค์	NAKHON SAWAN	32.8 25.2	34.1 25.2	32.2 24.0	31.7 23.3	33.1 24.3	30.8 24.8	33.3 23.2	34.0 24.4	29.2	28.7
2 ลพบุรี	LOP BURI	32.6 25.2	33.5 25.5	33.6 25.2	33.2 24.5	32.3 24.3	30.2 25.0	32.3 24.0	32.5 24.8	28.6	28.1
3 สุพรรณบุรี	SUPHAN BURI	33.4 25.6	33.6 25.8	34.6 26.3	33.4 24.7	32.5 24.7	30.2 25.6	33.0 24.8	33.0 25.4	28.2	28.7
4 กาญจนบุรี	KANCHANABURI	32.8 24.9	34.2 25.2	33.5 24.0	33.6 24.5	31.6 24.2	33.2 25.0	34.0 24.4	33.3 24.6	29.0	28.4
5 ทองผาภูมิ	Thong Pha Phum	28.7 22.5	29.8 23.5	31.3 21.6	29.0 22.9	29.5 23.0	26.8 22.5	29.5 23.0	29.2 22.7	26.0	..
6 สนามบินดอนเมือง	Dong Muang Airport	33.2 26.0	33.2 26.2	32.5 26.2	32.2 25.8	33.0 25.0	31.2 25.6	32.5 24.0	32.5 25.5	29.0	28.7
7 กรุงเทพมหานคร	BANGKOK METROPOLIS	33.6 26.2	33.4 26.0	33.5 26.5	32.3 25.9	33.5 25.4	31.5 25.8	32.5 25.0	32.9 25.8	29.4	28.4
8 ศูนย์วิจัย ฯ บางนา	Bang Na	31.1 26.2	33.8 25.9	32.3 26.2	32.0 25.3	32.8 25.6	31.9 25.4	32.8 22.7	32.4 25.6	29.0	..
ภาคตะวันออก	**EASTERN PART**										
1 ปราจีนบุรี	PRACHIN BURI	33.0 26.5	30.9 25.7	32.0 25.0	32.0 24.0	30.0 24.7	30.2 25.5	31.8 25.2	31.4 25.2	28.3	28.1
2 กบินทร์บุรี	Kabin Buri	32.2 24.9	30.8 25.0	32.9 25.3	31.9 24.6	29.0 24.7	29.8 24.5	.. 23.7	31.1 24.7	27.9	..
3 อรัญประเทศ	Aranyaprathet	30.8 24.8	31.4 25.5	33.0 24.6	31.0 25.4	31.7 24.6	31.5 24.0	31.8 23.2	31.6 24.6	28.1	27.9
4 ชลบุรี	CHON BURI	32.7 26.7	32.2 25.2	33.2 26.7	31.5 23.9	31.0 25.3	31.8 25.8	31.8 24.1	32.0 25.4	28.7	28.2
5 เกาะสีชัง	Ko Si Chang	31.5 27.8	31.8 24.1	31.8 27.5	31.5 25.6	31.3 27.5	32.0 27.1	31.2 24.4	31.6 26.2	28.9	28.6
6 สัตหีบ	Sattahip	32.7 27.1	33.1 24.4	31.2 26.8	31.6 24.9	32.4 25.0	32.2 25.7	32.6 24.0	32.2 25.5	28.8	29.2
7 ระยอง	RAYONG	31.2 28.2	31.0 24.5	31.8 28.2	31.2 27.8	31.4 26.7	30.8 27.4	.. 25.4	31.2 26.9	29.0	..
8 จันทบุรี	CHANTHABURI	31.3 25.6	28.3 24.0	30.8 24.4	30.7 25.0	30.2 24.6	30.5 25.3	30.6 25.0	30.4 24.8	27.6	27.3
9 กลองใหญ่	Khlong Yai	29.3 24.5	27.9 23.1	29.6 23.2	30.5 23.5	30.6 23.8	30.3 23.8	27.4 23.5	29.4 23.6	26.5	26.7
ภาคใต้	**SOUTHERN PART**										
1 หัวหิน	Hua Hin	33.7 25.8	34.8 26.0	33.3 26.0	33.7 24.2	33.3 25.3	32.8 24.4	33.3 24.4	33.6 25.2	29.4	29.4
2 ประจวบคีรีขันธ์	PRACHUAP KHIRI KHAN	31.0 25.2	33.0 25.0	31.0 25.3	30.5 24.5	30.7 24.8	30.4 23.0	32.1 24.2	31.2 24.6	27.9	27.9
3 ชุมพร	CHUMPHON	30.2 25.8	32.3 25.0	32.2 24.1	32.2 23.6	31.1 24.0	31.6 23.5	29.5 22.9	31.3 24.1	27.7	27.2
4 สุราษฎร์ธานี	SURAT THANI	33.0 23.9	33.5 24.4	31.6 24.4	31.8 22.8	31.5 23.0	31.4 24.0	30.6 23.9	31.9 23.7	27.8	27.8
5 เกาะสมุย	Ko Samui	31.4 25.9	33.2 25.9	31.5 25.1	32.4 24.5	31.6 24.2	31.0 25.1	31.2 25.2	31.8 25.1	28.4	..
6 นครศรีธรรมราช	NAKHON SI THAMMARAT	34.3 23.6	33.4 24.5	34.0 23.5	31.7 22.1	33.2 22.3	33.5 23.1	32.1 24.0	33.2 23.3	28.2	27.9
7 สงขลา	SONGKHLA	36.2 24.3	33.0 23.8	32.5 24.3	32.5 23.5	33.8 24.0	32.6 24.0	33.8 23.5	33.5 23.9	28.7	28.3
8 ปัตตานี	PATTANI	34.2 23.5	33.4 23.5	32.4 24.0	33.2 23.6	33.2 23.9	33.3 22.7	32.5 22.7	33.2 23.3	28.2	27.8
9 นราธิวาส	NARATHIWAT	32.6 24.0	34.2 23.8	33.0 22.5	31.3 22.4	31.8 23.1	32.0 22.8	31.4 24.5	32.3 23.3	27.8	27.3
10 ระนอง	RANONG	30.2 25.0	31.2 25.9	30.0 24.2	30.9 22.7	30.3 23.1	28.0 23.8	28.7 22.9	29.9 23.9	26.9	26.4
11 ภูเก็ต	PHUKET	32.0 25.8	32.1 26.5	28.9 24.0	25.6 23.5	30.6 23.5	31.2 24.4	31.5 24.5	30.3 24.6	27.4	27.5
12 สนามบินภูเก็ต	Phuket Airport	31.4 27.4	31.0 27.0	27.2 22.4	26.5 23.0	29.5 22.2	30.0 23.2	29.8 23.4	29.3 24.1	26.7	27.4
13 สนามบินตรัง	Trang Airport	33.0 23.8	32.9 24.3	28.9 24.3	30.0 23.2	32.4 22.7	31.2 23.3	31.3 23.4	31.4 23.6	27.5	27.2

แก้ไขเพิ่มเติมรายงานจำนวนน้ำฝนเนื่องจากได้รับรายงานภายหลัง สำหรับรายงานอากาศประจำสัปดาห์ ฉบับที่ ๓๔/๒๕๑๖

Corrections for late rainfall data reports in weekly weather report No. 34/1973

	สถานีฝน	Station	วันที่และจำนวนน้ำฝนเป็นมิลลิเมตร Date and amount of rainfall in millimeters							ฝนรวม มม. Total rainfall mm.	ฝนรวมตั้งแต่ 1 มกราค Accumulative rainfall since 1 January	
			สิงหาคม August								ปริมาณ มม. Amount mm.	สูงต่ำกว่าปก Above or below Normal
			20	21	22	23	24	25	26			
	ภาคเหนือ	NORTHERN PART										
2	แม่สาย	Mae Sai							22.5	125.0	1381.9	+266.9
3	เชียงแสน	Chiang Saen							53.8	99.6	1227.4	+137.6
4	เชียงของ	Chiang Khong							53.2	183.3	1462.9	+358.5
5	แม่จัน	Mae Chan							56.8	106.9	917.7	
6	แม่สรวย	Mae Suai							30.9	146.4	1124.3	+265.7
7	เทิง	Thoeng							107.8	189.2	1467.5	+325.0
8	เชียงคำ	Chiang Kham							89.7	186.2	1412.9	+491.5
9	เวียงป่าเป้า	Wiang Pa Pao							50.9	117.5		
10	พาน	Phan							43.8	107.4	993.9	+182.7
11	แม่ใจ	Mae Chai							40.6	166.3	1188.8	+317.8
12	พะเยา	Phayao							37.0	203.0	857.1	+192.0
13	จุน	Chun					4.7	96.3	67.3	221.8	1113.6	+ 94.0
27	สันกำแพง	San Kamphaeng				40.2	10.1		30.3	80.6		
30	สันป่าตอง	San Pa Tong						2.0		75.4	668.1	+ 55.5
34	ป่าซาง	Pa Sang							0.6	71.0	731.8	+155.6
35	ลี้	Li							3.1	52.9	774.6	+ 73.2
38	แจ้ห่ม	Chae Hom							11.1	92.3	618.5	+ 4.3
39	เกาะคา	Ko Kha							2.1	70.0	702.9	+ 30.5
41	เถิน	Thoen							7.5	42.3	930.7	+371.9
42	แม่พริก	Mae Phrik							2.7	19.2	636.4	+144.1
46	เด่นชัย	Den Chai							7.5	119.2	997.2	+140.1
48	ทุ่งช้าง	Thung Chang							147.0	208.4	1052.6	-149.9
49	เชียงกลาง	Chiang Klang							115.0	150.4	988.5	
51	ปัว	Pua							88.7	153.4	1297.5	+401.1
52	สา	Sa						24.0	36.2	215.2		
53	นาน้อย	Na Noi							10.9	71.3	464.1	-175.8
55	ฟากทา	Fak Tah							10.5	155.5	667.6	-130.4
63	แม่ระมาด	Mae Ramat					14.7	23.2	5.6	82.1	750.7	-337.2
66	ทุ่งเสลี่ยม	Thung Saliam							3.0	13.6	724.2	+ 21.8
68	กงไกรลาศ	Kong Krailat							1.2	37.0	709.0	- 72.7
72	พรหมพิราม	Phrom Phiram							0.7	123.6		
73	วังทอง	Wang Thong							0.1	79.2	907.3	+ 13.6
79	พิจิตร	PHICHIT							2.3	69.7	818.2	-137.4
86	หล่มสัก	Lom Sak*							0.4	46.2	604.9	- 84.3

สถานีฝน	Station	วันที่และจำนวนน้ำฝนเป็นมิลลิเมตร Date and amount of rainfall in millimeters							ฝนรวม มม. Total rainfall mm.	ฝนรวมตั้งแต่ 1 มกราคม Accumulative rainfall since 1 January	
		สิงหาคม August								ปริมาณ มม. Amount mm.	สูงกว่า หรือต่ำกว่าปกติ Above or below Normal
		20	21	22	23	24	25	26			
88 หนองไผ่	Nong Phai						20.5		31.1	651.3	-214.1
ภาคตะวันออกเฉียงเหนือ	NORTHEASTERN PART										
2 เชียงคาน	Chiang Khan							9.7	73.3	951.2	+ 66.0
4 ด่านซ้าย	Dan Sai							3.8	41.1	454.6	-266.4
9 โพนพิสัย	Phon Phisai							13.4	82.1	1081.7	-265.8
18 วานรนิวาส	Wanon Niwat							2.7	25.8	865.7	-454.4
20 พรรณานิคม	Phanna Nikom							1.0	210.5	1159.6	+ 13.6
22 บ้านแพง	Ban Phaeng							15.9	223.6	2190.0	- 18.1
23 ท่าอุเทน	Tha Uthen							7.8	187.1	1652.5	- 64.1
24 นาแก	Na Kae					35.2	20.3	T	68.4	1076.9	- 36.0
39 สุวรรณภูมิ	Suwannaphum							0.9	11.2	784.5	-274.8
96 มหาชนะชัย	Maha Chana Chai							2.2	21.1	749.3	-243.1
ภาคกลาง	CENTRAL PART										
60 ลำลูกกา	Lam Luk Ka						1.6		35.4		
62 บางบัวทอง	Bang Bua Thong			9.0	6.7	16.5	1.4	0.3	33.9	479.6	-259.2
75 ปิลอค	Pilok					114.0	30.6	117.8	653.6	3149.2	
84 ราชบุรี	RATCHABURI							24.2	49.7		
90 บางคนที	Bang Khonthi						1.8		46.3		
92 สมุทรสาคร	SAMUT SAKHON							0.8	52.7	638.2	- 66.0
93 กระทุ่มแบน	Kratum Baen							0.5	64.1		
ภาคตะวันออก	EASTERN PART										
9 กบินทร์บุรี	Kabin Buri*							9.6	108.3	1048.7	+ 10.7
10 สระแก้ว	Sa Kaeo							3.0	152.8	1109.5	- 40.6
16 พานทอง	Phan Thong						0.6	22.8	49.8	507.9	-144.4
27 ตราด	TRAT							32.4	206.8	3191.4	+586.1
28 เขาสมิง	Khao Saming						33.2	43.4	133.9	1760.7	+ 87.4
ภาคใต้	SOUTHERN PART										
1 เพชรบุรี	PEHTCHABURI							2.4	16.6	549.1	+ 15.7
10 ท่าแซะ	Tha Sae							1.5	6.1	1013.7	

1/593

กรมอุตุนิยมวิทยา กระทรวงคมนาคม

รายงานอากาศประจำสัปดาห์ ระหว่างวันที่ ๓ – ๙ กันยายน ๒๕๑๖

และ

การคาดหมายลักษณะอากาศ ระหว่างวันที่ ๑๐ – ๑๖ กันยายน ๒๕๑๖

ฉบับที่ ๓๖/๒๕๑๖

นาวาเอก ดร. เจริญ เจริญรัชต์ภากย์

อธิบดีกรมอุตุนิยมวิทยา

METEOROLOGICAL DEPARTMENT

MINISTRY OF COMMUNICATIONS

BANGKOK, THAILAND

WEEKLY WEATHER REPORT

DURING THE PERIOD 3 – 9 SEPTEMBER 1973

AND

WEATHER OUTLOOK

DURING 10 – 16 SEPTEMBER 1973

No. 36/1973

Charoen Charoen - rajapark

Captain R.T.N.

Director — General

ATMOSPHERIC SCIENCES LIBRARY
SEP 1 1973
N.O.A.A.
U. S. Dept. of Commerce

หมายเหตุ

๑. สถานีของกรมอุตุนิยมวิทยา (ที่มีเครื่องหมาย *) ทำการตรวจวัดจำนวนฝนตกเวลา ๐๗.๐๐ น.ทุก ๆ วัน โดยเจ้าหน้าที่ของกรมอุตุนิยมวิทยา ดังนั้น จำนวนฝนรายวันในรายงานเล่มนี้ หมายถึงปริมาณฝนรวมในช่วงเวลา ๒๔ ชม. ตั้งแต่เวลา ๐๗.๐๐ น.ของวันที่แจ้งไว้ในรายงานจนถึงเวลา ๐๗.๐๐ น.ของวันรุ่งขึ้น

๒. สถานีฝน (ที่ไม่มีเครื่องหมาย *) ตามอำเภอหรือจังหวัด ทำการตรวจวัดจำนวนฝนตกเวลา ๐๙.๐๐ น. ทุก ๆ วัน โดยเจ้าหน้าที่ที่อยู่ในอำเภอหรือจังหวัดที่ได้รับการแต่งตั้งจากกรมอุตุนิยมวิทยา ดังนั้น จำนวนฝนรายวัน หมายถึงปริมาณฝนรวมในช่วงเวลา ๒๔ ชม. ตั้งแต่เวลา ๐๙.๐๐ น.ของวันที่แจ้งไว้ในรายงานจนถึงเวลา ๐๙.๐๐ น.ของวันรุ่งขึ้น

๓. ข้อมูลฝนและอุณหภูมิ ที่พิมพ์ในรายงานประจำสัปดาห์เล่มนี้ เป็นผลการตรวจวัดฝนที่เจ้าหน้าที่ผู้ทำการตรวจรายงานส่งมายังกรมอุตุนิยมวิทยาทุก ๆ วัน ภายหลังการตรวจดังนี้.–

- สถานีของกรมอุตุนิยมวิทยา ส่งรายงานทางวิทยุสื่อสารและโทรเลข
- สถานีฝนตามอำเภอหรือจังหวัด ส่งรายงานทางโทรเลข

รายงานดังกล่าวนี้จะส่งมาถึงกรมอุตุนิยมวิทยาตั้งแต่เวลาประมาณ ๐๗.๐๐ น. จนถึงเวลา ๑๙.๐๐ น. ทุก ๆ วัน

๔. ข้อมูลต่าง ๆ เหล่านี้ได้ดำเนินการจัดพิมพ์จากรายงานที่ได้รับทางวิทยุสื่อสารและโทรเลข โดยยังไม่ได้ทำการตรวจสอบ เพื่อสนองความต้องการแก่ผู้ใช้อย่างรีบด่วน ดังนั้น ผู้ใช้จึงควรพิจารณาข้อมูลก่อนที่จะนำไปใช้ หากมีข้อสงสัยประการใด โปรดติดต่อสอบถามเจ้าหน้าที่แผนกสถิติฝน กองอุตุนิยมวิทยาอุทก

๕. สัญญลักษณ์ต่าง ๆ มีความหมายดังต่อไปนี้.–

ช่องว่าง	แสดงว่า	ไม่มีฝนหรือยังไม่ได้รับรายงานประจำวัน
T	"	ฝนตกเล็กน้อยวัดได้ไม่ถึง ๐.๑ มม.
*	"	เป็นสถานีของกรมอุตุนิยมวิทยา

กองอุตุนิยมวิทยาอุทก กรมอุตุนิยมวิทยา
บางกะปิ กรุงเทพมหานคร
โทร. ๙๑๖๐๕๓, ๙๑๐๑๗๘

การคาดหมายลักษณะอากาศใน ๗ วันข้างหน้า

ตั้งแต่วันที่ ๑๐ – ๑๖ กันยายน ๒๕๑๖

ลักษณะทั่วไป

คาดว่า ร่องความกดอากาศต่ำจะพาดผ่านภาคเหนือและภาคตะวันออกเฉียงเหนือของประเทศไทย ตลอดสัปดาห์นี้

ภาคเหนือ ภาคตะวันออกเฉียงเหนือ ภาคกลาง ภาคตะวันออก อ่าวไทย ฝั่งตะวันออก	ตลอดสัปดาห์จะมีฝนหรือฝนฟ้าคะนองเกือบทั่วไป
อ่าวไทย ฝั่งตะวันตก	ตลอดสัปดาห์จะมีฝนหรือฝนฟ้าคะนองกระจาย
ภาคใต้ ฝั่งตะวันตก	ตลอดสัปดาห์จะมีฝนทั่วไป
กรุงเทพมหานคร	ตลอดสัปดาห์จะมีฝนหรือฝนฟ้าคะนองเกือบทั่วไป

กรมอุตุนิยมวิทยา

๑๐ ก.ย. ๑๖

Weather outlook for the period 10 - 16 September 1973

General Situation

The low pressure trough is expected to lie across the Northern and Northeastern parts of Thailand during this week.

Northern Part: Northeastern Part: Central Part: Eastern Part: Gulf of Thailand, East Coast:	Throughout the week, almost widespread showers or thundershowers.
Gulf of Thailand, West Coast:	Throughout the week, scattered showers or thundershowers.
Southern Thailand, West Coast:	Throughout the week, widespread rainshowers.
Bangkok Metropolis:	Throughout the week, almost widespread showers or thundershowers.

Meteorological Department

10 September 1973

สรุปลักษณะอากาศทั่วไปในรอบสัปดาห์
ตั้งแต่วันที่ ๓ – ๙ กันยายน ๒๕๑๖

๑. ในตอนต้นสัปดาห์ พายุดีเปรสชั่นในเวียตนามเหนือได้เคลื่อนเข้าสู่ประเทศลาว แล้วอ่อนกำลังลงเป็นหย่อมความกดอากาศต่ำ นอกจากนั้นลมมรสุมตะวันตกเฉียงใต้ซึ่งมีกำลังค่อนข้างแรงได้พัดผ่านประเทศไทยกับมีร่องความกดอากาศต่ำพาดผ่านภาคเหนือและภาคตะวันออกเฉียงเหนือของประเทศไทยตลอดสัปดาห์ ลักษณะเช่นนี้ทำให้ตลอดสัปดาห์มีฝนและฝนฟ้าคะนองกระจายเกือบทั่วประเทศ โดยมีฝนตกหนักถึงหนักมากเป็นบางแห่ง ยกเว้นภาคใต้ฝั่งตะวันตกมีฝนและฝนฟ้าคะนองเกือบทั่วไป โดยมีฝนตกหนักถึงหนักมากเป็นบางแห่ง

อนึ่ง ในตอนต้นสัปดาห์ ได้มีพายุดีเปรสชั่นอีกลูกหนึ่งก่อตัวขึ้นในทะเลจีนใต้ พายุนี้ได้ทวีกำลังแรงขึ้นเป็นพายุโซนร้อน และพายุไต้ฝุ่น "หลุยส์" ตามลำดับ มีทิศทางการเคลื่อนตัวไปทางตะวันตกค่อนไปทางเหนือเล็กน้อยผ่านทางตอนใต้ของเกาะฮ่องกงในตอนกลางสัปดาห์ และในตอนปลายสัปดาห์พายุนี้ได้อ่อนกำลังลงเป็นพายุโซนร้อนแต่ยังคงเคลื่อนตัวในทิศทางเดิม ผ่านตอนบนของอ่าวตังเกี๋ยเข้าสู่ฝั่งเวียตนามเหนือแล้วอ่อนกำลังลงเป็นพายุดีเปรสชั่นและได้สลายตัวไปในที่สุด

๒. ในระหว่างสัปดาห์ รายงานฝนสูงสุดในภาคต่าง ๆ ของประเทศไทยมีดังนี้.–

ภาคเหนือ	๖๘.๙ มม.	ที่ อ.เชียงของ	จ.เชียงราย	เมื่อวันที่ ๘ ก.ย.
ภาคตะวันออกเฉียงเหนือ	๑๓๔.๐ "	ที่ อ.จตุรพักตรพิมาน	จ.ร้อยเอ็ด	" ๘ "
ภาคกลาง	๕๒.๗ "	ที่ อ.เมือง	จ.นนทบุรี	" ๕ "
ภาคตะวันออก	๑๐๔.๕ "	ที่ อ.ท่าใหม่	จ.จันทบุรี	" ๗ "
ภาคใต้	๑๔๔.๘ "	ที่ อ.ตะกั่วป่า	จ.พังงา	" ๗ "

กรมอุตุนิยมวิทยา

๑๘ ก.ย.๑๖

General Situation
Period 3 - 9 September 1973

1. In the beginning of the period, the tropical depression in North Vietnam was downgraded to the low pressure cell. Moreover, rather strong southwest monsoon winds prevailed over Thailand, with a low pressure trough lying across the northern and northeastern parts of Thailand throughout the period. Consequently, throughout the period, scattered rainshowers and thunder rainshowers with local heavy to very heavy falls were experienced almost throughout the country, except in the Southern Thailand West Coast where almost widespread rainshowers and thunder rainshowers with local heavy to very heavy falls were reported.

In the beginning of the period, another tropical depression developed in the South China Sea. It was later upgraded to the tropical storm and typhoon, named "LOUISE" respectively. This typhoon moved westnorthwestward passing the southern portion of Hong Kong in the middle of the period. However, in the weekend period, typhoon "LOUISE" was downgraded to the tropical storm and still moved at the same direction, passing the upper portion of the Gulf of Tonkin, into North Vietnam and was downgraded to the tropical depression and eventually dissipated in this country.

3. During the week the highest rainfalls in the various parts of Thailand were as follow:-

Northern Part	68.9 mm.	at Chiang Khong,	Chiang Rai	on	8	September
Northeastern Part	134.0 "	at Chaturaphak Phiman,	Roi-Et	"	8	"
Central Part	92.7 "	at Amphoe Muang,	Nonthaburi	"	5	"
Eastern Part	104.5 "	at Tha Mai,	Chanthaburi	"	7	"
Southern Part	144.8 "	at Takua Pa,	Phangnga	"	7	"

Meteorological Department
10 September 1973

ข่าวอากาศเพื่อการเกษตรประจำสัปดาห์

เมื่อวันที่ ๓ - ๙ กันยายน มีลักษณะอากาศซึ่งพอสรุปได้ดังต่อไปนี้:-

ในตอนต้นสัปดาห์ พายุดีเปรสชั่นในเวียดนามเหนือ ได้เคลื่อนเข้าสู่ประเทศลาว แล้วอ่อนกำลังลงเป็นหย่อมความกดอากาศต่ำ นอกจากนั้นลมมรสุมตะวันตกเฉียงใต้ซึ่งมีกำลังค่อนข้างแรงได้พัดผ่านประเทศไทย กับมีร่องความกดอากาศต่ำพาดผ่านภาคเหนือและภาคตะวันออกเฉียงเหนือของประเทศไทยตลอดสัปดาห์ ลักษณะเช่นนี้ทำให้ตลอดสัปดาห์มีฝนและฝนฟ้าคะนองกระจายเกือบทั่วประเทศ โดยมีฝนตกหนักถึงหนักมากเป็นบางแห่ง ยกเว้นภาคใต้ฝั่งตะวันตกมีฝนและฝนฟ้าคะนองเกือบทั่วไป โดยมีฝนตกหนักถึงหนักมากเป็นบางแห่ง

อนึ่ง ในตอนต้นสัปดาห์ ได้มีพายุดีเปรสชั่นอีกลูกหนึ่งก่อตัวขึ้นในทะเลจีนใต้ พายุนี้ได้หวีกำลังแรงขึ้นเป็นพายุโซนร้อน และพายุไต้ฝุ่น "หลุยส์" ตามลำดับ มีทิศทางการเคลื่อนตัวไปทางตะวันตกค่อนไปทางเหนือเล็กน้อย ผ่านทางตอนใต้ของเกาะฮ่องกงในตอนกลางสัปดาห์ และในตอนปลายสัปดาห์พายุนี้ได้อ่อนกำลังลง เป็นพายุโซนร้อน แต่ยังคงเคลื่อนตัวในทิศทางเดิม ผ่านตอนบนของอ่าวตังเกี๋ยเข้าสู่เวียดนามเหนือ และอ่อนกำลังลงเป็นพายุดีเปรสชั่น และได้สลายตัวไปในที่สุด.

ข้อควรทราบ

ในสัปดาห์นี้ร่องความกดอากาศต่ำยังคงพาดผ่านภาคเหนือและภาคตะวันออกเฉียงเหนือ ลักษณะเช่นนี้จะทำให้บริเวณประเทศไทยตอนบนมีฝนหรือฝนฟ้าคะนองเกือบทั่วไปตลอดสัปดาห์ อันจะช่วยให้เกษตรกรขยายพื้นที่การเพาะปลูกเพิ่มขึ้น สำหรับภาคใต้จะมีฝนทั่วไปทางด้านฝั่งตะวันตก.

กองอากาศเกษตร กรมอุตุนิยมวิทยา

๑๐ กันยายน ๒๕๑๖

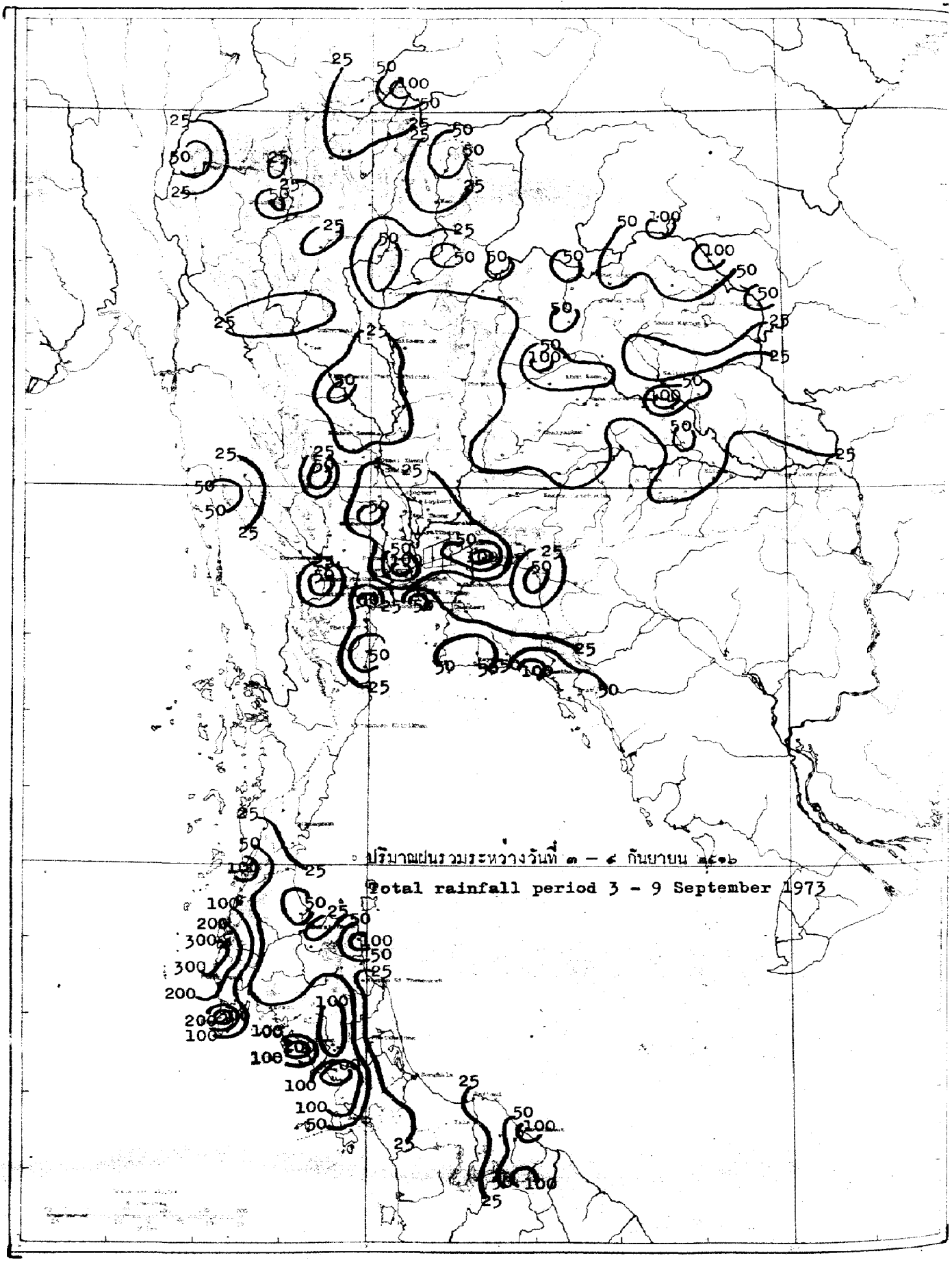
ปริมาณฝนรวมระหว่างวันที่ ๓ – ๙ กันยายน ๒๕๑๖
Total rainfall period 3 - 9 September 1973

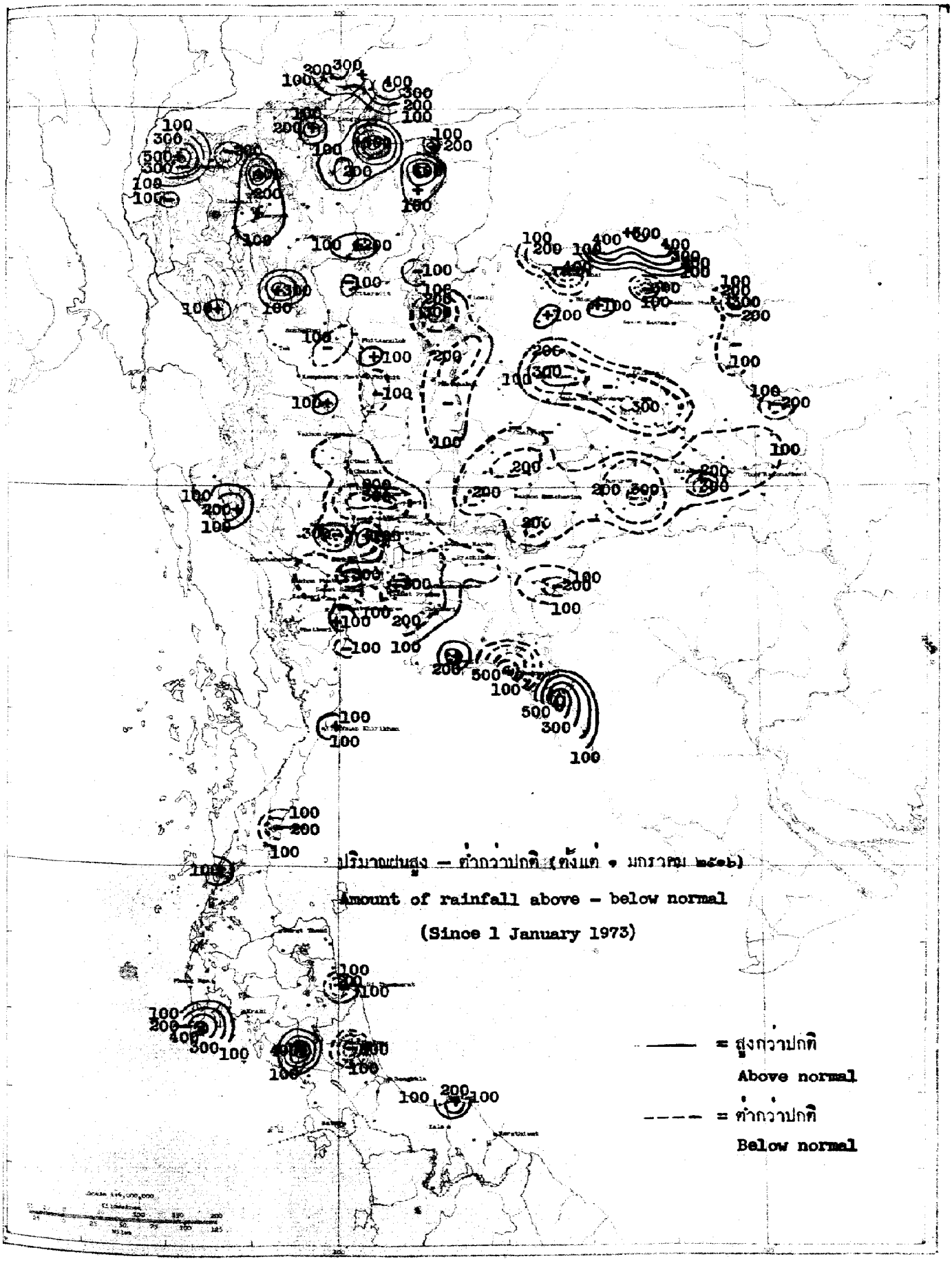
ปริมาณฝนสูง – ต่ำกว่าปกติ (ตั้งแต่ 1 มกราคม 2516)
Amount of rainfall above – below normal
(Since 1 January 1973)
= สูงกว่าปกติ
Above normal
= ต่ำกว่าปกติ
Below normal

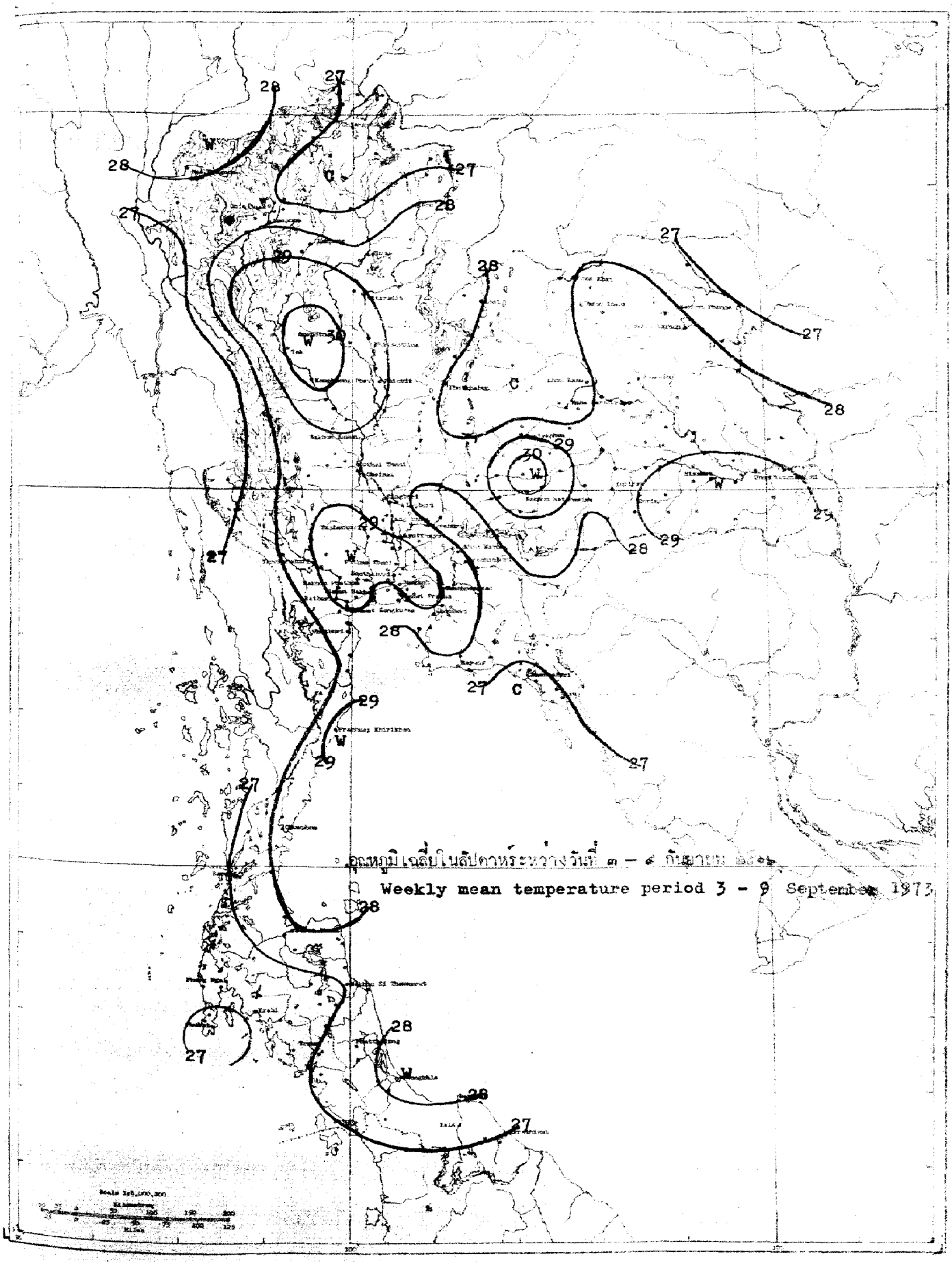
อุณหภูมิเฉลี่ยในสัปดาห์ระหว่างวันที่ ๓ – ๙ กันยายน ๑๕๑๖
Weekly mean temperature period 3 - 9 September 1973

สถานีฝน	Station	วันที่และจำนวนน้ำฝนเป็นมิลลิเมตร Date and amount of rainfall in millimeters							ฝนรวม มม. Total rainfall mm.	ฝนรวมตั้งแต่ 1 มกราคม Accumulative rainfall since 1 January	
		กันยายน September								ปริมาณ มม. Amount mm.	สูงต่ำกว่าปกติ Above or below Normal
		3	4	5	6	7	8	9			
ภาคเหนือ	**NORTHERN PART**										
1 เชียงราย	CHIANG RAI*	T	6.9	5.4	T	T	20.2	8.9	41.4	1362.4	- 76.3
2 แม่สาย	Mae Sai			5.2	4.3		27.5		37.0	1568.6	+306.3
3 เชียงแสน	Chiang Saen		8.7	9.8	0.8		30.1		49.4	1382.0	+172.5
4 เชียงของ	Chiang Khong	1.0	20.0	10.0			68.9		99.9	1711.1	+436.0
5 แม่จัน	Mae Chan		7.7	2.0					9.7	1006.0	
6 แม่สรวย	Mae Suai						4.6		4.6	1244.1	+239.7
7 เทิง	Thoeng		25.4				5.2		30.6	1615.1	+281.0
8 เชียงคำ	Chiang Kham		8.8	9.4					18.2	1576.1	+501.9
9 เวียงป่าเป้า	Wiang Pa Pao										
10 พาน	Phan		38.6						38.6	1106.9	+150.6
11 แม่ใจ	Mae Chai			8.7	2.3		2.1		13.1	1278.2	+294.0
12 พะเยา	Phayao	0.8		2.6			6.2		9.6	980.0	+237.0
13 จุน	Chun		7.6	16.3					23.9	1262.9	+112.3
14 แม่ฮ่องสอน	MAE HONG SON*	33.4	3.6	1.0	9.7		5.1	23.8	76.6	1497.8	+505.6
15 ปาย	Pai										
16 ขุนยวม	Khun Yuam			25.0					25.0	791.6	-142.7
17 แม่ลาน้อย	Mae La Noi										
18 แม่สะเรียง	Mae Sariang*	0.8	4.8	1.6			6.7	1.2	15.1	920.6	- 36.3
19 เชียงใหม่	CHIANG MAI*	1.0	T	T	3.2	13.7	12.8	4.6	35.2	992.1	+ 82.1
20 ฝาง	Fang										
21 แม่อาย	Mae Ai										
22 เชียงดาว	Chiang Dao										
23 แม่แตง	Mae Taeng	11.7	0.4		5.0		20.4		37.5	1320.7	+410.8
24 แม่ริม	Mae Rim	11.1					12.4		23.5	1044.9	+216.7
25 สันทราย	San Sai	35.9					9.8		45.7	865.4	- 14.7
26 ดอยสะเก็ด	Doi Saket	14.1	4.1	1.0			6.4		25.6	1007.5	+132.0
27 สันกำแพง	San Kamphaeng	6.4							6.4		
28 หางดง	Hang Dong	6.0	13.0			33.1	2.4		54.5	932.6	+148.1
29 สารภี	Saraphi										
30 สันป่าตอง	San Pa Tong	2.4	16.9						19.3	747.7	+ 26.6
31 จอมทอง	Chom Thong						20.9		20.9	758.0	+156.9
32 ฮอด	Hot		1.4	0.4			9.1		10.9	596.9	-106.9
33 ลำพูน	LAMPHUN						14.8		14.8	764.9	+113.0
34 บ้านธาง	Pa Sang										
35 ลี้	Li		14.0						14.0	816.8	- 6.5
36 ลำปาง	LAMPANG*	3.9	18.1			T	17.0	3.5	42.5	822.7	+ 45.8
37 งาว	Ngao										
38 แจ้ห่ม	Chae Hom										
39 เกาะคา	Ko Kha	0.7	21.3				6.1		28.1	787.3	+ 27.2
40 สบปราบ	Sop Prap			4.2			14.8		19.0	713.1	- 21.8

สถานีฝน	Station	วันที่และจำนวนน้ำฝนเป็นมิลลิเมตร Date and amount of rainfall in millimeters							ฝนรวม มม. Total rainfall mm.	ฝนรวมตั้งแต่ 1 มกราคม Accumulative rainfall since 1 January	
		กันยายน September								ปริมาณ มม. Amount mm.	สูงต่ำกว่าปกติ Above or below Normal
		3	4	5	6	7	8	9			
41 เถิน	Thoen			T			11.3		11.3	999.3	+343.0
42 แม่พริก	Mae Phrik						30.6		30.6	667.0	+ 89.4
43 แพร่	PHRAE*		12.0			2.8	4.7	32.2	51.7	1053.7	+210.6
44 สอง	Song				24.6				24.6	1021.0	+ 19.3
45 สูงเม่น	Sung Men										
46 เด่นชัย	Den Chai										
47 น่าน	NAN*	1.4	0.4	10.6		6.7	0.3	11.4	30.8	1253.2	+192.5
48 ทุ่งช้าง	Thung Chang		5.0	6.4	0.3	32.7	5.8		77.0	1179.6	-204.4
49 เชียงกลาง	Chiang Klang	1.2	2.4	3.5					7.1	1030.8	
50 ท่าวังผา	Tha Wang Pha*	0.1	8.3	13.8		5.1	11.7	7.8	46.8	1398.2	+544.0
51 ปัว	Pua		12.9			48.8	0.5		62.2	1426.2	+399.9
52 สา	Sa										
53 นาน้อย	Na Noi										
54 อุตรดิตถ์	UTTARADIT*	14.9	5.7			0.2	5.0	32.0	57.8	991.8	- 89.4
55 ฟากท่า	Fak Tha			13.8			42.2		56.0	758.8	-154.[illegible]
56 น้ำปาด	Nam Pat	2.5							2.5	848.6	-110.0
57 สนามบินอุตรดิตถ์	Uttaradit Airport*	30.6	0.6			4.2		27.6	63.0	1011.4	-177.5
58 ท่าปลา	Tha Pla	2.5							2.5	1008.7	+ 40.9
59 ลับแล	Laplae	24.5							24.5	1046.6	- 89.5
60 ตาก	TAK*	0.1	0.4					5.6	6.5	603.9	- 18.1
61 เขื่อนภูมิพล	Bhumibol Dam*		0.7		16.3	T	T	20.5	37.5	795.7	+187.6
62 บ้านตาก	Ban Tak										
63 แม่ระมาด	Mae Ramat	16.4							16.4	767.1	-448.5
64 แม่สอด	Mae Sot*	5.7	2.3		0.5		0.6	1.2	10.3	1195.9	- 64.0
65 สุโขทัย	SUKHOTHAI	15.5							15.5	781.5	+ 28.3
66 ทุ่งเสลี่ยม	Thung Saliam		0.1	T	23.0		15.0		39.0	763.2	- 41.4
67 สวรรคโลก	Sawankhalok										
68 กงไกรลาศ	Kong Krailat	32.1					T		32.1	787.6	-130.3
69 บ้านด่านลานหอย	Ban Dan Lan Hoi										
70 พิษณุโลก	PHITSANULOK*	6.2	26.1			T			32.3	967.4	- 33.0
71 นครไทย	Nakhon Thai										
72 พรหมพิราม	Phrom Phiram	24.0							24.0		
73 วังทอง	Wang Thong	14.9	0.6			T	T		15.5	962.8	- 38.[illegible]
74 บางกระทุ่ม	Bang Krathum	6.2	0.5						6.7	1198.1	+17[illegible].5
75 กำแพงเพชร	KAMPHAENG PHET	2.8							2.8	755.4	- 68.3
76 พรานกระต่าย	Phan Kratai	9.4				7.1			16.5	824.6	-197.3
77 คลองขลุง	Khlong Khlung	14.3					41.5		55.8	845.6	+ 3.3
78 ขาณุวรลักษบุรี	Khanu Woralaksaburi	10.1					T		10.1	1025.2	+153.2
79 พิจิตร	PHICHIT	20.0	0.9		10.0		5.3		36.2	1000.3	-120.5
80 สามง่าม	Sam Ngam										
81 ตะพานหิน	Taphan Hin	0.9							0.9	894.4	- 24.1

สถานีฝน	Station	วันที่และจำนวนน้ำฝนเป็นมิลลิเมตร Date and amount of rainfall in millimeters กันยายน September 3	4	5	6	7	8	9	ฝนรวม มม. Total rainfall mm.	ฝนรวมตั้งแต่ 1 มกราคม Accumulative rainfall since 1 January ปริมาณ มม. Amount mm.	สูงต่ำกว่าปกติ Above or below Normal
82 บางมูลนาก	Bang Mun Nak		5.2						5.2	708.1	-106.1
83 โพทะเล	Pho Thale										
84 เพชรบูรณ์	PHETCHABUN *	T	0.5				4.9	0.3	5.7	703.0	-246.8
85 หล่มเก่า	Lom Kao	T							T		
86 หล่มสัก	Lom Sak *				22.4	0.4			22.8	697.6	- 41.9
87 ชนแดน	Chon Daen										
88 หนองไผ่	Nong Phai	7.3							7.3	835.5	-136.3
89 วิเชียรบุรี	Wichian Buri *	4.7	0.2			6.1	13.4	T	24.4	774.4	-128.0
ภาคตะวันออกเฉียงเหนือ NORTHEASTERN PART											
1 เลย	LOEI *	T	0.4	7.2		3.8	2.8	21.9	36.1	892.0	- 32.3
2 เชียงคาน	Chiang Khan	5.4	28.4	1.6		4.1	8.9		58.4	1029.7	+ 26.5
3 ท่าลี่	Tha Li			8.7			29.1		37.8	820.7	+156.8
4 ด่านซ้าย	Dan Sai										
5 วังสะพุง	Wang Saphung	10.3				13.7			24.0	723.2	-135.0
6 หนองคาย	NONG KHAI *	9.8	T	1.5		1.4	1.3	1.4	15.4	978.3	-461.7
7 ศรีเชียงใหม่	Si Chiang Mai	7.3	26.5	31.8		2.5	2.5		70.6	1172.5	-255.5
8 ท่าบ่อ	Tha Bo	4.6	20.5	29.0		0.8	1.5		56.4	1069.1	-199.4
9 โพนพิสัย	Phon Phisai	12.4	35.0				17.0		64.4	1994.9	+484.4
10 บึงกาฬ	Bung Kan	16.8	32.8		10.1	73.4	0.8		133.9	2726.4	+540.6
11 เซกา	Seka	40.9					9.3		50.2	1890.0	+423.8
12 อุดรธานี	UDON THANI *	3.1	15.0	9.0			13.9	1.8	42.8	1165.4	- 96.2
13 เพ็ญ	Phen						56.5		56.5		
14 กุมภวาปี	Kumphawapi										
15 หนองหาร	Nong Han										
16 หนองบัวลำภู	Nong Bua Lam Phu	8.3		38.6			24.9		71.8	875.2	+170.7
17 สกลนคร	SAKON NAKHON *	T	0.5				27.6	19.6	47.7	1168.9	- 78.2
18 วานรนิวาส	Wanon Niwat	5.7		7.8	2.2	4.2	33.1		53.0	1111.0	-387.1
19 สว่างแดนดิน	Sawang Daen Din	15.6					39.6		55.2	959.8	-446.3
20 พรรณานิคม	Phanna Nikhom		7.6				3.8		11.4	1265.1	- 42.7
21 นครพนม	NAKHON PHANOM *	0.6	0.2	T	2.0	1.2	28.5	59.8	92.3	1678.1	-393.5
22 บ้านแพง	Ban Phaeng	9.8		0.3	14.2	34.1	61.8		120.2	2687.4	+234.3
23 ท่าอุเทน	Tha Uthen	0.9			2.6	33.6	6.3		43.4	1961.3	- 23.8
24 นาแก	Na Kae	T				27.4			27.4	1190.6	-110.8
25 ธาตุพนม	That Phanom	15.3					T		15.3	1006.4	-520.9
26 มุกดาหาร	Mukdahan *	34.9					24.2	T	49.1	1095.8	-106.6
27 กาฬสินธุ์	KALASIN	T	T			3.2	10.3		13.5	1059.0	- 64.9
28 ยางตลาด	Yang Talat	T	1.1			5.3	9.8		16.2	769.4	-270.3
29 สหัสขันธ์	Sahatsakhan						16.1		16.1	980.6	-163.8
30 กุฉินารายณ์	Kuchinarai										
31 กมลาไสย	Kamalasai	T	19.3						19.3	880.8	-161.7
32 ร้อยเอ็ด	ROI ET *	3.3	4.5			T	17.6	2.5	27.9	884.5	-201.1

สถานีฝน	Station	วันที่และจำนวนน้ำฝนเป็นมิลลิเมตร Date and amount of rainfall in millimeters							ฝนรวม มม. Total rainfall mm.	ฝนรวมตั้งแต่ 1 มกราคม Accumulative rainfall since 1 January	
		กันยายน September								ปริมาณ มม. Amount mm.	สูงต่ำกว่าปกติ Above or below Normal
		3	4	5	6	7	8	9			
33 โพนทอง	Phon Thong	43.5	4.1				28.5		76.1	1129.8	- 85.3
34 ธวัชบุรี	Thawatchaburi	2.0							2.0		
35 อาจสามารถ	At Samat	35.6							35.6	910.0	-106.0
36 เสลภูมิ	Selaphum	25.7							25.7		
37 จตุรพักตร์พิมาน	Chaturaphak Phiman	16.0				41.0	134.0		191.0	823.6	- 4.0
38 เกษตรวิสัย	Kaset Wisai	22.4							22.4	735.2	-300.7
39 สุวรรณภูมิ	Suwannaphum	25.0			25.7	29.4			80.1	1006.4	-258.9
40 มหาสารคาม	MAHA SARAKHAM		19.2			3.8	5.2		28.2	717.1	-398.3
41 เชียงยืน	Chiang Yun										
42 กันทรวิชัย	Kantharawichai						7.2		7.2	696.2	-264.3
43 โกสุมพิสัย	Kosum Phisai *					27.4	13.2		40.6	789.1	-206.6
44 บรบือ	Borabu		16.3						16.3		
45 วาปีปทุม	Wapi Pathum						20.0		20.0	792.2	-126.3
46 พยัคฆภูมิพิสัย	Phayakkhaphum Phisai	15.0	4.6		3.3		7.3		30.2	735.6	-292.0
47 ขอนแก่น	KHON KAEN *	T					40.2	14.9	55.1	569.1	-338.1
48 น้ำพอง	Nam Phong										
49 ภูเวียง	Phu Wiang						11.5		11.5	701.5	-228.9
50 ชุมแพ	Chum Phae			19.8	3.7	60.3	5.6		89.4	692.0	- [illegible].3
51 มัญจาคีรี	Mancha Khiri						113.7		113.7	582.6	-259.8
52 ชนบท	Chonnabot					8.2			8.2	437.3	-419.4
53 บ้านไผ่	Ban Phai				29.2	1.2	26.8		57.2	526.8	-370.5
54 พล	Phon						13.1		13.1	508.5	-418.9
55 หนองสองห้อง	Nong Song Hong				4.7	9.7	75.6		90.0	575.0	-427.8
56 ชัยภูมิ	CHAIYAPHUM *				1.0	6.8	3.3	29.7	40.8	761.7	-151.5
57 เกษตรสมบูรณ์	Kaset Sombun										
58 ภูเขียว	Phu Khieo				19.8		15.3		35.1	731.8	+ 15.2
59 คอนสวรรค์	Khon Sawan										
60 จัตุรัส	Chatturat						32.8		32.8	506.0	-340.5
61 บำเหน็จณรงค์	Bamnet Narong						37.9		37.9	755.1	-114.8
62 นครราชสีมา	NAKHON RATCHASIMA *					T.	13.4	2.7	16.1	614.1	-180.0
63 บัวใหญ่	Bua Yai										
64 คง	Khong										
65 ด่านขุนทด	Dan Khun Thot						7.5		7.5	441.1	-273.3
66 โนนไทย	Non Thai					0.2	11.8		12.0	371.4	-412.6
67 โนนสูง	Non Sung				15.5				15.5	630.2	-238.9
68 พิมาย	Phimai					25.9	19.4		45.3		
69 สีคิ้ว	Sikhiu						23.9		23.9	467.8	-236.9
70 สูงเนิน	Sung Noen						15.3		15.3	612.8	-111.0
71 ปักธงชัย	Pak Thong Chai				6.4	10.3	1.3		18.0	648.6	- 69.0
72 โชคชัย	Chok Chai *				2.7	T	2.6		5.3	553.7	-121.1
73 ครบุรี	Khon Buri				7.7		27.2		34.9	380.0	-262.4

สถานีฝน	Station	วันที่และจำนวนน้ำฝนเป็นมิลลิเมตร Date and amount of rainfall in millimeters							ฝนรวม มม. Total rainfall mm.	ฝนรวมตั้งแต่ 1 มกราคม Accumulative rainfall since 1 January	
		กันยายน September								ปริมาณ มม. Amount mm.	สูงต่ำกว่าปกติ Above or below Normal
		3	4	5	6	7	8	9			
74 **บุรีรัมย์**	**BURI RAM**	14.1							14.1	757.4	-206.0
75 บุทไธสง	Phutthaisong										
76 สตึก	Satuk										
77 ลำปลายมาศ	Lam Phai Mat						8.3		8.3	790.5	-148.9
78 นางรอง	Nang Rong		T			0.8			0.8	693.9	-161.1
79 **สุรินทร์**	**SURIN***				T	23.2		27.4	50.6	617.5	-354.7
80 รัตนบุรี	Rattanaburi										
81 ท่าตูม	Tha Tum*	2.9	3.4		3.7		T	3.2	13.2	900.5	+ 7.2
82 สีขรภูมิ	Sikhoraphum										
83 ปราสาท	Prasat					21.9			21.9	639.1	-254.2
84 สังขะ	Sangkha										
85 **ศรีสะเกษ**	**SI SA KET**										
86 ราษีไศล	Rasi Salai	27.4							27.4	808.0	-153.2
87 กันทรารมย์	Kanthararom						8.6		8.6	832.9	-112.5
88 ขุขันธ์	Khukhan										
89 ขุนหาญ	Khun Han					2.3	2.4		4.7		
90 กันทรลักษ์	Kantharalak										
91 **อุบลราชธานี**	**UBON RATCHATHANI***			0.1			8.5	2.7	11.3	1117.6	-166.6
92 เขมราฐ	Khemarat	14.2		9.5	12.2		9.2		45.1	964.3	-242.0
93 อำนาจเจริญ	Amnat Charoen	8.0							8.0	720.0	-550.0
94 ยโสธร	Yasothon	26.9					8.8		35.7	852.6	-288.4
95 ตระการพืชผล	Trakan Phutphon	2.5							2.5	1134.0	-127.7
96 มหาชนะชัย	Maha Chana Chai	18.7							18.7	924.7	-222.7
97 เขื่องใน	Khuang Nai										
98 โขงเจียม	Khong Chiam	6.4							6.4	1071.6	-435.1
99 เดชอุดม	Det Udom		11.4				5.5		16.9	1144.2	- 83.8
100 บุณฑริก	Buntharik										
ภาคกลาง	**CENTRAL PART**										
1 **นครสวรรค์**	**NAKHON SAWAN***	9.8	19.3				6.4	0.5	36.0	882.6	+ 72.9
2 บรรพตพิสัย	Banphot Phisai	20.6	22.2				3.6		46.4	685.4	+ 9.7
3 ชุมแสง	Chumsaeng										
4 หนองบัว	Nong Bua										
5 ลาดยาว	Lat Yao				14.7	1.5			16.2	750.9	+ 95.0
6 ท่าตะโก	Tha Tako	17.5					13.0		30.5	788.1	+ 22.5
7 พยุหคีรี	Phayuha Khiri	8.2					8.5		16.7	531.3	-173.9
8 ตากฟ้า	Takhh	15.0					4.9		19.9	802.0	- 75.4
9 **อุทัยธานี**	**UTHAI THANI**	18.6							18.6	621.2	-160.7
10 สว่างอารมณ์	Sawang Arom	8.3							8.3	747.3	+ 5.1
11 บ้านไร่	Ban Rai						52.3		52.3	663.1	- 70.3
12 ทัพทัน	Thap than	13.9					13.2		27.1	722.0	-127.3
13 หนองฉาง	Nong Chang				9.4		6.2		15.6	824.0	-124.1

สถานีฝน	Station	วันที่และจำนวนน้ำฝนเป็นมิลลิเมตร Date and amount of rainfall in millimeters							ฝนรวม มม. Total rainfall mm.	ฝนรวมตั้งแต่ 1 มกราคม Accumulative rainfall since 1 January	
		กันยายน September								ปริมาณ มม. Amount mm.	สูงต่ำกว่าปกติ Above or below Normal
		3	4	5	6	7	8	9			
14 หนองคายย่าง	Nong Khayang										
15 **ชัยนาท**	**CHAI NAT**	2.0	0.6				15.8		18.4	606.7	-114.6
16 มโนรมย์	Manorom						3.9		3.9	475.8	-303.6
17 วัดสิงห์	Wat Sing						7.5		7.5	536.8	-285.8
18 หันคา	Hankha		8.0				28.0		36.0		
19 **สิงห์บุรี**	**SING BURI**	1.1	6.0						7.1	464.5	-243.6
20 อินทร์บุรี	In Buri						43.8		43.8		
21 บางระจัน	Bang Rachan	4.5	5.6		15.1		3.0		28.2	541.4	-261.4
22 พรหมบุรี	Phrom Buri	17.7	5.8		15.1				38.6	537.2	-318.0
23 **ลพบุรี**	**LOP BURI***	30.2	1.7			1.7	8.0	0.4	42.0	555.8	-373.0
24 บ้านหมี่	Ban Mi	5.5							5.5	552.2	-149.9
25 บัวชุม	Bua Chum*								0.0	563.1	-331.1
26 ชัยบาดาล	Chai Badan	2.3					9.5		11.8	772.2	+ 2.2
27 พัฒนานิคม	Phatthana Nikhom	6.1							6.1	375.3	-403.9
28 โคกสำโรง	Khok Samrorg	22.6					6.2		28.8	501.7	-235.7
29 ท่าวุ้ง	Tha Wung	10.4	9.4						19.8	494.1	-435.2
30 **สุพรรณบุรี**	**SUPHAN BURI***	4.0	T			0.2		0.6	4.8	737.4	- 38.3
31 เดิมบางนางบวช	Doembang Nangbuat		8.5				38.8		47.3	470.4	-263.1
32 สามชุก	Sam Chuk	51.5	8.5			29.1			89.1	481.9	-270.5
33 ดอนเจดีย์	Don Chedi										
34 ศรีประจันต์	Si Phrachan										
35 อู่ทอง	U Thong					4.0			4.0	292.8	-321.3
36 บางปลาม้า	Bang Pa Ma	3.5							3.5	733.6	+146.2
37 สองพี่น้อง	Song Phi Nong					10.5			10.5	204.8	-326.5
38 **อ่างทอง**	**ANG THONG**		21.5						21.5		
39 โพธิ์ทอง	Pho Thong				3.1				3.1	728.3	-175.8
40 ไชโย	Chaiyo										
41 วิเศษชัยชาญ	Wiset Chai Chan		28.4						28.4	599.3	-268.1
42 ป่าโมก	Pa Mok		8.9				1.3		10.2	537.9	-226.7
43 **สระบุรี**	**SARABURI**	10.7					15.3		26.0	979.7	-185.7
44 พระพุทธบาท	Phra Phutthabat	17.2							17.2		
45 บ้านหมอ	Ban Mo	7.0					31.0		38.0	727.3	-198.1
46 เสาไห้	Sao Hai	17.4					6.1		23.5	812.7	-295.9
47 แก่งคอย	Kaeng Khio	11.7							11.7	1038.3	- 54.3
48 หนองแค	Nong Khae	2.1				1.6	13.7		17.4	960.7	-128.5
49 **พระนครศรีอยุธยา**	**PHRA NAKHON SI AYUTTHAYA**		6.7				6.1		12.8	733.8	- 14.6
50 ท่าเรือ	Tha Rua	5.8	0.6				18.3		24.7	870.8	-254.1
51 ผักไห่	Phak Hai	0.6	2.8		12.0		4.0		19.4	811.6	- 69.2
52 บางบาล	Bang Ban	2.3	1.2	T	35.2				38.7	755.0	-158.5
53 เสนา	Sena										
54 บางไทร	Bang Sai	6.5			25.6	6.5			38.6	678.1	-247.2

สถานีฝน	Station	วันที่และจำนวนน้ำฝนเป็นมิลลิเมตร Date and amount of rainfall in millimeters							ฝนรวม มม. Total rainfall mm.	ฝนรวมตั้งแต่ 1 มกราคม Accumulative rainfall since 1 January	
		กันยายน September								ปริมาณ มม. Amount mm.	สูงต่ำกว่าปกติ Above or below Normal
		3	4	5	6	7	8	9			
55 บางปะอิน	Bang Pa-in	10.4			21.6				32.0	686.5	-157.0
56 ปทุมธานี	**PATHUM THANI**			14.7	28.9	1.7			45.3	516.1	-392.7
57 หนองเสือ	Nong Sua		2.1		2.5	6.1	11.0		19.6	743.3	-254.0
58 ธัญบุรี	Thanyaburi	1.3	5.5		5.0		9.3	8.8	30.7	778.4	-246.3
59 รังสิต	Rangsit	0.3	3.2		33.0		6.2		42.7	733.9	-236.1
60 ลำลูกกา	Lam Luk Ka	10.0			62.5	4.1			76.6		
61 นนทบุรี	**NONTHABURI**			92.7	7.2	T			99.9	786.7	+ 47.1
62 บางบัวทอง	Bang Bua Thong	0.5	T	15.2		T			15.7	500.6	-359.3
63 ธนบุรี	**THON BURI**	32.0			6.5			3.4	41.9		
64 ตลิ่งชัน	Taling Chan										
65 บางขุนเทียน	Bang Khun Thian										
66 ราชภัฏรัมภรณะ	Rat Bhanna										
67 กรุงเทพมหานคร	**BANGKOK METROPOLIS**	13.7		9.7	4.7	2.1	T	2.2	23.4	597.8	-353.6
68 สนามบินดอนเมือง	Don Muang Airport*	5.8	2.2	26.5	6.1	0.8	0.5	5.0	46.9	539.4	-432.3
69 บางเขน	Bang Khen	16.2		3.0	20.4	0.5		0.8	40.9	604.0	-346.4
70 มีนบุรี	Min Buri	1.6			23.3	2.5	17.0		44.4	761.0	-144.0
71 ลาดกระบัง	Lat Krabang				15.3				15.3		
72 ศูนย์วิจัยบางนา	Bangk Na*	11.1		1.8	3.8	15.5		0.6	32.7	614.4	
73 กาญจนบุรี	**KANCHANABURI***	3.5				17.8	1.3		22.6	529.9	-112.2
74 สังขละบุรี	Sangkhla Buri										
75 เหมืองปิล็อก	Pilok	26.6	19.2	2.5	21.2				69.5	3451.5	
76 ทองผาภูมิ	Thong Pha Phum*	5.1	1.4	T		2.4	8.1	9.2	26.2	1565.1	+269.6
77 ศรีสวัสดิ์	Si Sawat										
78 ไทรโยค	Sai Yok							1.0	1.0		
79 พนมทวน	Phanom Thuan	T			3.8				3.8		
80 ท่าม่วง	Tha Muang	9.5				35.0			44.5	380.3	-147.0
81 นครปฐม	**NAKHON PATHOM**	8.0	T		2.4	8.1	T		18.5	436.2	-331.8
82 บางเลน	Bang Len					7.9			7.9	297.2	-408.6
83 นครชัยศรี	Nakhon Chaisi	1.5			4.0	1.2			6.7	585.7	- 31.6
84 ราชบุรี	**RATCHABURI**	1.5	8.3						9.8		
85 บ้านโป่ง	Ban Pong	T	T		2.5				2.5	489.8	-105.9
86 โพธาราม	Photharam	10.6	11.2		0.5	35.2	3.3		60.9	556.9	-147.7
87 ดำเนินสะดวก	Damnoen Saduak										
88 ปากท่อ	Pak Tho					14.3	22.5		36.8	588.2	- 51.6
89 สมุทรสงคราม	**SAMUT SONGKHRAM**	2.4		T	0.9	26.1			29.3	755.6	+171.0
90 บางคนที	Bang Khonthi	2.7	1.4			47.3	15.6		67.0		
91 อัมพวา	Amphawa	4.9		14.9		26.6	2.9		49.3		
92 สมุทรสาคร	**SAMUT SAKHON**	6.8		2.9	1.8	8.9			20.4	677.7	-126.8
93 กระทุ่มแบน	Kratum Baen	11.1			2.7	3.3			17.1		
94 สมุทรปราการ	**SAMUT PRAKAN**	4.8			4.2	51.0			60.0	609.1	-275.4
95 บางพลี	Bang Phli				17.6				17.6	629.9	-346.2

สถานีฝน	Station	วันที่และจำนวนน้ำฝนเป็นมิลลิเมตร Date and amount of rainfall in millimeters							ฝนรวม มม. Total rainfall mm.	ฝนรวมตั้งแต่ 1 มกราคม Accumulative rainfall since 1 January	
		กันยายน September								ปริมาณ มม. Amount mm.	สูงต่ำกว่าปกติ Above or below Normal
		3	4	5	6	7	8	9			
ภาคตะวันออก	**EASTERN PART**										
1 **นครนายก**	**NAKHON NAYOK**	2.4				11.9	17.4		31.7	1402.5	+ 28.8
2 บ้านนา	Ban Na	5.9				13.2			19.1	948.7	
3 ปากพลี	Pak Phli					65.6	17.9		83.5	1277.6	-153.6
4 องครักษ์	Ongkharak	2.2			1.7	2.3	0.1		6.3	1022.5	-217.9
5 **ปราจีนบุรี**	**PRACHIN BURI** *					79.3	0.2	38.7	118.2	1395.7	-156.3
6 ประจันตคาม	Prachantakham	10.2							10.2		
7 บ้านสร้าง	Ban Sang					5.8	5.6		11.4	956.2	-180.7
8 ศรีมหาโพธิ	Si Maha Phot	2.6					5.6		8.2	1123.6	-131.8
9 กบินทร์บุรี	Kabin Buri*				0.1	5.6			5.7	1082.1	- 97.3
10 สระแก้ว	Sa Kaeo	6.0				55.8	4.8		66.6	1220.2	- 73.2
11 วัฒนานคร	Watthana Nakhon	5.1			6.1		20.3		31.5	938.5	-149.3
12 อรัญประเทศ	Aranyaprathet *	3.0			T		13.5	T	16.5	755.0	-286.5
13 **ฉะเชิงเทรา**	**CHACHOENGSAO**				9.5				9.5	790.8	- 75.4
14 บ้านโพธิ์	Ban Pho										
15 **ชลบุรี**	**CHON BURI** *	11.7		0.4	1.4	2.1	1.1	3.5	20.2	778.2	- 81.8
16 พานทอง	Phan Thong	2.1							2.1	526.2	-210.6
17 บ้านบึง	Ban Bung										
18 เกาะสีชัง	Ko Sichang *	0.1	18.3	2.0	6.7	10.6	3.6	1.8	43.1	449.8	-253.6
19 ศรีราชา	Si Racha		T		1.0	2.9	5.3		9.2	940.0	-156.6
20 สัตหีบ	Sattahip *	10.2			17.0	27.5	T	0.1	54.8	733.1	- 18.6
21 **ระยอง**	**RAYONG**				56.7	24.1			80.8	831.8	- 28.9
22 บ้านค่าย	Ban Khai		3.1	0.1	15.2	72.2	0.5		91.1	1064.9	+210.3
23 แกลง	Klaeng				8.5	18.5	2.8		29.8	1231.5	-171.3
24 **จันทบุรี**	**CHANTHABURI** *	3.2		0.3	8.6	28.3	17.7	22.9	81.0	1799.0	-581.6
25 ท่าใหม่	Tha Mai	7.2			30.0	104.5			141.7	1896.6	-104.0
26 มะขาม	Makham										
27 **ตราด**	**TRAT**	7.2			17.1	24.8	28.6		77.7	3429.8	+511.3
28 เขาสมิง	Khao Saming	12.3							12.3	1901.7	+ 12.6
29 แหลมงอบ	Laem Ngop				71.0				71.0	2230.9	
30 คลองใหญ่	Khlong Yai *	11.1	T	0.2	3.7	9.7	29.9	40.5	95.1	4034.2	+251.4
ภาคใต้	**SOUTHERN PART**										
1 **เพชรบุรี**	**PHETCHABURI**	2.5			0.4	21.7			24.6	605.0	+ 9.3
2 บ้านแหลม	Ban Laem	0.7		15.0		18.3			34.0	944.3	-209.4
3 บ้านลาด	Ban Lat	5.2				20.5	32.9		58.6	659.9	+ 25.9
4 ท่ายาง	Tha Yang				15.7		26.0		41.7	606.0	+174.6
5 ชะอำ	Cha - am	1.3				4.1	1.2		6.6	323.6	-126.2
6 **ประจวบคีรีขันธ์**	**PRACHUAP KHIRI KHAN** *	2.9			0.4	T			3.3	768.4	+153.8
7 หัวหิน	Hua Hin *	0.6		33.2		1.8	25.0	T	60.6	549.1	+ 37.5
8 ปราณบุรี	Pran Buri	0.7							0.7	352.4	
9 **ชุมพร**	**CHUMPHON** *	4.9	0.6		T	T	T		5.5	904.5	-210.3

สถานีฝน	Station	วันที่และจำนวนน้ำฝนเป็นมิลลิเมตร Date and amount of rainfall in millimeters กันยายน September 3	4	5	6	7	8	9	ฝนรวม มม. Total rainfall mm.	ฝนรวมตั้งแต่ 1 มกราค Accumulative rainfall since 1 January ปริมาณ มม. Amount mm.	สูงต่ำกว่าป Above or below Normal
10 ท่าแซะ	Tha Sac	T				0.4			0.4	1035.9	
11 สวี	Sawi		4.2						4.2	528.3	
12 หลังสวน	Lang Suan										
13 สุราษฎร์ธานี	SURAT THANI*		0.2		2.5	2.9	0.7	T	6.3	859.5	+ 54.1
14 ไชยา	Chaiya				9.1	52.7			61.8	973.8	
15 เกาะสมุย	Ko Samui*				0.4	3.3	0.2		3.9	884.8	
16 ทุนพิน	Phunphin					26.3	0.5		36.8	771.6	
17 ท่าฉาง	Tha Chang		12.3	16.0	11.6	43.5			83.4	915.3	
18 กาญจนดิษฐ์	Kanchanadit										
19 บ้านนาสาร	Ban Na San			46.4					46.4	771.3	
20 นครศรีธรรมราช	NAKHON SI THAMMARAT*	T	0.5	3.0	2.0	0.3	T	T	5.8	686.4	-241.2
21 สิชล	Sichon										
22 ท่าศาลา	Tha Sala				25.2	75.2			100.4	678.0	
23 ฉวาง	Chawang	10.6	5.6	4.2		20.4	17.2		58.0	1038.1	
24 ทุ่งสง	Thung Song			31.0	21.6	50.5			103.1	968.5	
25 ร่อนพิบูลย์	Ron Phibun						10.5		10.5	378.6	
26 ปากพนัง	Pak Phanang										
27 พัทลุง	PHATTHALUNG			10.2		13.3			23.5	532.0	-371.1
28 ควนขนุน	Khuan Khanun			8.4					8.4	564.3	
29 ปากพยูน	Pak Phayun										
30 เขาชัยสน	Khao Chaison						10.9		10.9	707.8	
31 สงขลา	SONGKHLA*	T				T	T	20.9	20.9	752.7	- 32.5
32 รัตภูมิ	Rattaphum				3.4				3.4	761.5	
33 หาดใหญ่	Hat Yai										
34 สะเดา	Sadao				3.6	15.4	8.3		27.3	1197.1	
35 ปัตตานี	PATTANI*		T	4.5	T		4.4	27.6	36.5	737.2	+205.9
36 หนองจิก	Nong Chik										
37 ยะหริ่ง	Yaring				25.0		5.1		30.1	592.4	
38 มายอ	Mayo										
39 โคกโพธิ์	Khok Pho			27.8					27.8		
40 ปะนาเระ	Panare				9.8				9.8	984.6	
41 ยะลา	YALA										
42 ยะหา	Yaha					1.4	1.3		2.7	550.9	
43 รามัน	Raman										
44 บันนังสตา	Bannang Satar	11.1				2.7	1.1		14.9	873.2	
45 เบตง	Betong	3.8				11.3	1.3		16.4	909.9	
46 นราธิวาส	NARATHIWAT*	12.5	0.5		73.9	0.3	11.9	38.4	137.5	1062.3	- 23.5
47 ยี่งอ	Yi-ngo		30.2		22.1				52.3	954.0	
48 ระแงะ	Rangae										
49 ตากใบ	Tak Bai	11.4			44.3		18.6		74.3	563.1	
50 สุไหงโกลก	Sungai Kolok	3.8			69.5	61.0	50.6		184.9	1612.3	

สถานีฝน	Station	วันที่และจำนวนน้ำฝนเป็นมิลลิเมตร Date and amount of rainfall in millimeters							ฝนรวม มม. Total rainfall mm.	ฝนรวมตั้งแต่ 1 มกราคม Accumulative rainfall since 1 January	
		กันยายน September								ปริมาณ มม. Amount mm.	สูงต่ำกว่าปกติ Above or below Normal
		3	4	5	6	7	8	9			
51 ระนอง	RANONG*	16.2	1.5	26.7	6.8	34.0	18.8	2.8	106.8	3411.2	+152.2
52 กระบุรี	Kra Buri	11.4	15.4			8.3	9.8		44.9	1796.8	
53 พังงา	PHANGNGA		13.6			22.0	17.4		53.0	1852.6	
54 ตะกั่วป่า	Takua Pa	7.9	1.2	44.8	54.2	144.8	85.4		338.3	3565.2	
55 กะปง	Kapong	13.2		30.8	3.9	94.4	82.1		224.4	3101.2	
56 ท้ายเหมือง	Thai Muang	2.2	17.9	90.7	56.5	68.9	6.4		242.3	2747.3	
57 ตะกั่วทุ่ง	Takua Thung		36.6			52.2	9.8		98.6	2677.7	
58 ทับปุด	Thap Put										
59 ภูเก็ต	PHUKET*	0.4	T	36.5	45.4	99.8	7.7	5.9	195.7	1831.9	+302.6
60 สนามบินภูเก็ต	Phuker Airport*	4.0	14.2	97.0	57.0	114.7	16.2	42.2	345.3	2196.6	+465.9
61 กระบี่	KRABI		10.8	1.2		12.3	27.9		52.2	1298.1	
62 อ่าวลึก	Ao Luk		3.5		5.7	19.8	12.5		41.5	1537.9	
63 คลองท่อม	Khlong Tom				1.1	53.5	3.3		57.9	1367.0	
64 ตรัง	TRANG										
65 สนามบินตรัง	Trang Airport*		0.5	3.4	36.2	52.0	14.0	6.9	113.0	2037.2	+452.5
66 สิเกา	Sikao				60.4	140.3			200.7	1926.1	
67 ย่านตาขาว	Yan Ta Khao			14.0	14.5	39.9	26.0		94.4	1780.9	
68 ปะเหลียน	Palian	1.1	9.4	21.1	131.2	37.4	42.6		242.8	1715.1	
69 สตูล	SATUN	36.3		2.4					38.7	869.3	
70 ทุ่งหว้า	Thung Wa			5.0	110.8	40.6			156.4	1711.8	

อุณหภูมิสูงสุดและต่ำสุดประจำวันที่ ๓ – ๙ กันยายน ๒๕๑๖

Daily Max. and Min. Temperature 3 – 9 September 1973

สถานี	Station	อุณหภูมิสูงสุดและต่ำสุดเป็นองศา ซ. Max. and Min. Temperature in degree C.							เฉลี่ยสูงสุด ต่ำสุด Average Max. Min.	เฉลี่ยในสัปดาห์ Weekly Mean	ค่าปกติประจำเดือน Monthly Normal
		3	4	5	6	7	8	9			
ภาคเหนือ	**NORTHERN PART**										
1 เชียงราย	CHIANG RAI	30.9 / 23.2	30.5 / 23.0	28.1 / 22.8	29.5 / 22.8	31.4 / 22.7	28.9 / 24.0	30.5 / 22.8	30.0 / 23.0	26.5	26.6
2 แม่ฮ่องสอน	MAE HONG SON	32.8 / 23.0	32.0 / 23.0	29.0 / 22.8	29.8 / 22.5	34.2 / 23.8	32.5 / 24.6	32.5 / 24.0	31.8 / 23.4	27.6	27.3
3 เชียงใหม่	CHIANG MAI	32.7 / 22.7	31.0 / 23.3	30.2 / 23.3	30.7 / 23.8	32.3 / 24.0	31.0 / 24.0	30.9 / 23.1	31.2 / 23.4	27.3	26.9
4 น่าน	NAN	29.7 / 24.3	30.6 / 24.3	30.8 / 24.2	32.4 / 24.3	32.5 / 24.2	31.6 / 25.5	31.7 / 23.9	31.3 / 24.4	27.8	27.7
5 ท่าวังผา	Tha Wang Pha	29.1 / 24.2	30.1 / 23.0	28.3 / 23.8	33.3 / 22.9	32.0 / 23.5	27.9 / 23.8	31.4 / 23.4	30.3 / 23.4	26.8	..
6 ลำปาง	LAMPANG	30.5 / 23.9	30.3 / 23.2	31.1 / 23.4	33.8 / 23.9	33.2 / 23.9	31.5 / 24.4	30.8 / 23.0	31.6 / 23.7	27.6	27.3
7 แม่สะเรียง	Mae Sariang	29.5 / 22.2	29.8 / 22.5	29.0 / 21.8	32.6 / 22.0	32.8 / 22.3	30.7 / 23.4	31.2 / 22.8	30.8 / 22.4	26.6	27.3
8 แพร่	PHRAE	31.0 / 23.9	31.8 / 23.2	31.8 / 23.7	33.3 / 24.5	34.5 / 24.5	32.7 / 25.1	31.2 / 24.2	32.3 / 24.2	28.2	27.3
9 อุตรดิตถ์	UTTARADIT	33.8 / 23.0	33.4 / 22.9	34.0 / 23.8	34.9 / 24.2	35.0 / 23.5	33.7 / 24.6	31.4 / 24.0	33.7 / 23.7	28.7	28.2
10 สนามบินอุตรดิตถ์	Uttaradit Airport	32.0 / ..	32.4 / 23.2	33.6 / 24.0	32.8 / 24.4	35.0 / 24.2	29.6 / 25.0	.. / ..	32.6 / 24.2	28.4	..
11 ตาก	TAK	34.1 / 25.4	31.8 / 24.8	33.7 / 24.2	35.4 / 25.2	35.7 / 26.7	35.1 / 26.8	31.1 / 24.2	33.8 / 25.3	30.0	27.8
12 พิษณุโลก	PHITSANULOK	32.2 / 23.2	32.4 / 23.5	32.8 / 24.0	34.7 / 25.7	34.8 / 25.6	32.5 / 25.9	32.0 / 25.1	33.0 / 24.7	28.8	28.3
13 แม่สอด	Mae Sot	30.7 / 22.6	27.6 / 22.6	31.1 / 23.0	31.7 / 23.4	31.5 / 24.0	30.2 / 23.7	31.4 / 24.0	30.6 / 23.3	27.0	26.9
14 เพชรบูรณ์	PHETCHABUN	31.6 / 22.7	32.0 / 23.4	31.9 / 24.7	34.9 / 24.2	34.8 / 24.3	32.3 / 25.2	32.8 / 23.7	32.9 / 24.0	28.4	27.4
15 หล่มสัก	Lom Sak	31.2 / 22.5	31.0 / 23.0	32.5 / 24.6	34.8 / 25.0	33.2 / 24.3	31.0 / 24.2	.. / 24.2	32.3 / 24.0	28.2	..
16 วิเชียรบุรี	Wichian Buri	32.6 / 23.4	29.1 / 23.9	32.8 / 24.7	32.1 / 25.2	33.4 / 25.3	32.8 / 24.9	32.1 / 23.8	32.1 / 24.4	28.2	..
ภาคตะวันออกเฉียงเหนือ	**NORTHEASTERN PART**										
1 หนองคาย	NONG KHAI	27.8 / 25.0	31.2 / 24.5	31.0 / 24.4	33.2 / 23.5	33.0 / 25.8	28.8 / 23.0	30.3 / 24.4	30.8 / 24.4	27.6	27.5
2 เลย	LOEI	26.7 / 23.9	32.9 / 24.0	32.0 / 23.9	33.0 / 23.4	33.5 / 23.4	32.0 / 23.3	31.8 / 23.2	32.0 / 23.6	27.8	26.8
3 อุดรธานี	UDON THANI	30.0 / 24.5	31.8 / 24.6	30.6 / 25.0	33.2 / 22.7	33.2 / 25.8	29.5 / 25.5	31.0 / 24.2	31.3 / 24.6	28.0	27.7
4 สกลนคร	SAKON NAKHON	28.9 / 23.4	30.6 / 23.7	33.0 / 24.1	33.2 / 24.6	31.7 / 25.9	33.4 / 25.2	31.8 / 22.8	31.8 / 24.2	28.0	27.2
5 นครพนม	NAKHON PHANOM	28.3 / 23.9	29.2 / 24.1	32.0 / 23.6	32.3 / 24.0	31.3 / 24.8	31.9 / 23.8	29.7 / 24.1	30.7 / 24.0	27.4	27.0
6 มุกดาหาร	Mukdahan	30.0 / 23.6	31.0 / 22.3	33.2 / 24.4	33.7 / 24.5	32.2 / 25.0	32.4 / 24.8	31.7 / 24.5	32.0 / 24.2	28.1	27.2
7 ขอนแก่น	KHON KAEN	31.3 / 23.2	31.5 / 24.0	31.6 / 23.5	34.0 / 24.2	33.2 / 24.2	33.0 / 25.0	31.6 / 23.9	32.3 / 24.0	28.2	27.6
8 โกสุมพิสัย	Kosum Phisai	31.8 / 22.5	31.8 / 24.6	33.1 / 23.9	34.9 / 24.7	34.2 / 24.5	32.4 / 21.5	.. / 23.7	33.0 / 23.6	28.3	..
9 ร้อยเอ็ด	ROI ET	30.4 / 24.0	30.5 / 23.9	32.5 / 25.0	33.5 / 25.4	31.4 / 25.4	32.2 / 24.6	31.5 / 22.2	31.7 / 24.4	28.0	27.6
10 ชัยภูมิ	CHAIYAPHUM	30.4 / 22.5	30.7 / 23.9	33.0 / 23.8	33.5 / 24.2	33.8 / 24.6	32.4 / 25.2	31.5 / 23.4	32.2 / 23.9	28.0	27.0
11 อุบลราชธานี	UBON RATCHATHANI	32.0 / 24.3	31.9 / 25.5	32.6 / 25.8	33.5 / 26.1	32.3 / 24.4	32.3 / 25.9	31.0 / 24.9	32.2 / 25.3	28.8	27.3
12 สุรินทร์	SURIN	32.5 / 23.6	32.5 / 24.3	34.9 / 24.1	36.4 / 24.2	32.7 / 24.4	32.0 / 23.4	32.4 / 23.8	33.3 / 24.0	28.6	27.4
13 ท่าตูม	Tha Tum	.. / 23.6	.. / 24.3	.. / 24.5	.. / 25.3	.. / 23.8	.. / 23.8	.. / 24.6	.. / 24.3	..	..
14 นางรอง	Nang Rong	33.2 / 23.5	32.6 / 24.4	33.1 / 23.8	34.2 / 23.3	32.4 / 24.2	32.7 / 23.5	.. / 24.0	33.0 / 23.8	28.4	..

สถานี	Station	กุณหภูมิสูงสุดและต่ำสุดของเดือน Max. and Min. Temperature in degree C.							เฉลี่ยสูงสุดต่ำสุด Average Max. Min.	เฉลี่ยประจำสัปดาห์ Weekly Mean	เฉลี่ยประจำเดือน Monthly Normal
		3	4	5	6	7	8	9			
15 นครราชสีมา	NAKHON RATCHASIMA	35.4 23.8	35.2 23.6	35.7 23.4	38.0 22.8	36.8 24.0	35.3 24.8	34.6 24.0	35.9 23.7	29.8	27.4
16 โชคชัย	Chok Chai	32.8 24.3	33.9 25.9	34.5 25.0	35.2 22.6	33.6 23.4	32.7 24.5	.. 23.1	33.8 23.5	28.6	..
ภาคกลาง	**CENTRAL PART**										
1 นครสวรรค์	NAKHON SAWAN	32.9 23.6	32.3 23.1	32.5 23.9	34.7 25.5	34.9 24.9	31.8 24.7	32.7 24.0	33.1 24.2	28.6	28.3
2 ลพบุรี	LOP BURI	32.0 24.6	29.3 24.2	33.5 23.5	33.6 24.4	32.7 24.0	32.6 24.7	32.6 24.5	32.3 24.3	28.3	27.8
3 สุพรรณบุรี	SUPHAN BURI	32.4 24.4	32.5 24.7	33.1 25.2	35.0 25.1	33.8 26.0	33.7 25.2	33.7 24.7	33.6 25.0	29.3	28.2
4 กาญจนบุรี	KANCHANABURI	31.8 23.2	32.2 23.6	34.3 24.0	36.5 24.2	37.0 26.3	33.7 24.3	34.1 23.4	34.2 24.1	29.2	28.1
5 ทองผาภูมิ	Thong Pha Phum	27.4 22.3	30.9 22.0	31.7 23.4	32.1 23.0	32.4 22.3	31.2 23.4	28.2 22.5	30.6 22.7	26.6	..
6 สนามบินดอนเมือง	Dong Muang Airport	32.2 24.0	31.8 24.4	34.0 25.0	35.0 24.2	33.3 24.8	31.9 25.1	30.4 24.6	32.6 24.6	28.6	28.3
7 กรุงเทพมหานคร	BANGKOK METROPOLIS	32.9 24.1	32.7 24.5	34.8 25.0	35.1 26.0	32.9 25.0	32.7 25.0	32.8 24.6	33.4 24.9	29.2	28.1
8 ศูนย์วิจัย ฯ บางนา	Bang Na	32.5 23.6	32.5 24.5	34.2 24.8	34.5 25.5	33.3 24.7	32.1 24.5	32.6 24.8	33.1 24.6	28.8	..
ภาคตะวันออก	**EASTERN PART**										
1 ปราจีนบุรี	PRACHIN BURI	31.8 24.0	31.7 25.1	32.0 26.0	33.0 26.0	32.2 24.7	31.7 22.6	32.3 25.5	32.1 24.8	28.4	27.9
2 กบินทร์บุรี	Kabin Buri	31.6 23.7	30.9 24.1	33.0 25.0	32.8 24.4	32.6 24.1	31.9 24.0	.. 24.7	32.1 24.3	28.2	..
3 อรัญประเทศ	Aranyaprathet	32.5 23.3	32.2 24.5	32.8 24.6	34.8 24.0	35.0 24.6	30.6 24.0	31.0 24.0	32.7 24.1	28.4	27.7
4 ชลบุรี	CHON BURI	32.0 24.4	32.0 25.1	33.0 25.5	34.0 28.1	32.5 25.0	32.0 24.2	32.0 25.8	32.5 25.2	28.8	27.9
5 เกาะสีชัง	Ko Si Chang	31.0 24.9	30.3 25.9	31.3 24.2	31.4 25.9	29.8 23.7	30.7 24.0	30.8 25.4	30.8 24.8	27.8	27.9
6 สัตหีบ	Sattahip	32.3 24.4	32.2 23.8	33.2 24.5	32.9 24.3	27.6 23.0	30.2 23.0	31.4 25.0	31.4 24.0	27.7	28.7
7 ระยอง	RAYONG	31.2 26.6	31.6 25.3	35.0 24.9	32.5 25.7	28.8 23.1	30.6 23.1	.. 27.0	31.6 25.0	28.3	..
8 จันทบุรี	CHANTHABURI	30.3 23.6	31.0 24.1	32.7 24.6	33.0 24.7	27.0 24.3	30.1 22.9	31.1 24.3	30.7 24.0	27.4	27.1
9 คลองใหญ่	Khlong Yai	29.9 22.8	31.1 24.3	30.9 24.2	30.9 24.1	30.9 23.5	28.6 23.0	25.4 23.7	29.7 23.6	26.6	26.6
ภาคใต้	**SOUTHERN PART**										
1 หัวหิน	Hua Hin	31.3 25.4	32.0 24.7	32.2 24.2	32.7 24.2	30.5 25.0	32.7 24.5	32.6 24.0	32.0 24.6	28.3	27.9
2 ประจวบคีรีขันธ์	PRACHUAP KHIRI KHAN	31.4 24.8	33.4 23.9	33.8 24.2	34.0 25.5	33.3 25.7	31.8 24.8	30.5 24.4	32.6 24.8	28.7	28.0
3 ชุมพร	CHUMPHON	30.4 24.0	31.6 23.2	32.5 23.8	32.2 24.0	30.1 24.8	30.1 23.9	32.7 23.5	31.4 23.9	27.6	27.2
4 สุราษฎร์ธานี	SURAT THANI	32.6 23.7	32.7 27.3	33.8 23.3	32.6 23.1	30.6 24.0	29.6 22.8	32.1 22.2	32.0 23.2	27.6	27.6
5 เกาะสมุย	Ko Samui	31.8 25.5	30.2 26.4	32.1 25.3	31.8 25.5	20.9 25.8	30.8 23.5	31.8 24.0	31.3 25.2	28.2	..
6 นครศรีธรรมราช	NAKHON SI THAMMARAT	32.5 21.8	34.4 21.0	33.4 24.0	31.6 22.6	31.7 23.1	30.4 22.3	32.8 22.2	32.4 22.4	27.4	27.8
7 สงขลา	SONGKHLA	34.6 23.5	34.0 23.6	32.7 24.0	30.4 24.2	30.3 23.5	31.3 23.2	34.1 23.5	32.5 23.6	28.0	28.1
8 ปัตตานี	PATTANI	33.2 22.3	34.0 23.4	33.5 23.0	31.8 24.0	30.4 23.4	32.0 22.5	33.7 22.7	32.6 23.0	27.8	27.8
9 นราธิวาส	NARATHIWAT	31.4 24.0	31.1 23.0	32.0 23.4	30.8 24.2	30.8 22.7	31.6 23.1	30.4 22.8	31.2 23.3	27.2	27.3
10 ระนอง	RANONG	31.0 23.4	30.0 22.9	30.6 23.5	31.5 23.2	29.5 23.9	30.4 22.8	31.6 22.1	31.5 23.1	27.3	26.2
11 ภูเก็ต	PHUKET	31.2 22.2	31.7 23.5	31.2 24.7	29.8 23.7	26.3 22.5	28.8 23.3	30.5 23.3	29.9 23.3	26.6	27.1
12 สนามบินภูเก็ต	Phuket Airport	30.0 24.6	31.2 25.4	31.0 25.8	29.0 22.4	25.3 22.9	28.0 23.0	30.0 22.4	29.2 23.5	26.4	26.9
13 สนามบินตรัง	Trang Airport	32.8 23.9	33.0 22.4	32.8 23.9	31.4 23.3	28.2 23.1	28.5 22.8	30.2 22.3	31.0 23.1	27.0	27.0

แก้ไขเพิ่มเติมรายงานจำนวนน้ำฝนเนื่องจากได้รับรายงานภายหลัง สำหรับรายงานอากาศประจำสัปดาห์ ฉบับที่ ๓๕/๒๕๑๖

Corrections for late rainfall data reports in weekly weather report No. 35/1973

	สถานีฝน	Station	วันที่และจำนวนน้ำฝนเป็นมิลลิเมตร Date and amount of rainfall in millimeters							ฝนรวม มม. Total rainfall mm.	ฝนรวมตั้งแต่ 1 มกราคม Accumulative rainfall since 1 January	
			สิงหาคม August				ตันยายน September				ปริมาณ มม. Amount mm.	สูงต่ำกว่าปกติ Above or below Normal
			27	28	29	30	31	1	2			
	ภาคเหนือ	NORTHERN PART										
3	เชียงแสน	Chiang Saen							13.4	105.2	1332.6	+176.8
6	แม่สรวย	Mae Suai							4.5	115.2	1239.5	+302.3
9	เวียงป่าเป้า	Wiang Pa Pao							10.2	105.1		
12	พะเยา	Phayao							2.0	113.8	970.4	+268.1
13	จุน	Chun						4.6	8.4	125.4	1239.0	+143.0
30	ดันปาตอง	San Pa tong						8.7	7.6	60.3	728.4	+ 71.9
35	ลี	Li							1.4	28.2	802.8	+ 42.3
41	เถิน	Thoen							36.8	57.3	988.0	+385.2
46	เด่นชัย	Den Chai						7.8		55.7	1052.9	+159.5
48	ทุ่งช้าง	Thung Chang							6.0	50.0	1102.6	-182.7
49	เชียงกลาง	Chiang Klang						2.0		35.2	1023.7	
51	ปัว	Pua							4.1	66.5	1364.0	+404.0
57	สนามบินอุตรดิตถ์	Uttaradit Airport*							16.4	36.0	944.6	-183.6
74	บางกระทุ่ม	Bang Kratum							10.1	109.5	1191.4	+235.4
75	กำแพงเพชร	KAMPHAENG PHET							18.7	41.1	752.6	- 11.2
76	พรานกระต่าย	Phan Kratai							10.2	39.3	808.1	-130.5
78	ขานุวรลักษบุรี	Khanu Woralaksaburi							2.9	127.1	1015.1	+192.4
79	พิจิตร	PHICHIT							0.7	145.9	964.1	- 75.1
81	ตะพานหิน	Taphan Hin							w1.1	122.4	893.5	+ 42.8
82	บางมูลนาก	Bang Mun Nak							79.7	118.0	702.9	- 66.9
87	ชนแดน	Chon Daen							29.7	157.9	999.0	+127.3
	ภาคตะวันออกเฉียงเหนือ	NORTHEASTERN PART										
7	ศรีเชียงใหม่	Si Chiang Mai							4.2	46.8	1101.9	-274.0
9	โพนพิสัย	Phon Phisai							28.5	148.8	1230.5	-194.9
10	บึงกาฬ	Bung Kan							92.8	450.8	2592.5	+524.5
18	วานรนิวาส	Wanon Niwat							22.0	192.3	1058.0	-326.9
19	สว่างแดนดิน	Sawang Daen Din							8.2	144.0	904.6	-367.8
20	พรรณานิคม	Phanna Nikhom							4.2	94.1	1253.7	+ 37.4
22	บ้านแพง	Ban Phaeng							72.3	377.2	2567.2	+256.6
23	ท่าอุเทน	Tha Uthen							55.2	265.4	1917.9	+ 65.2
24	นาแก	Na Kae					8.2	18.4	22.2	86.3	1163.2	- 36.3
25	ธาตุพนม	That Phanom							11.1	70.1	991.1	-426.5
29	สหัสขันธ์	Sahatsakhan							19.8	80.4	964.5	- 83.3

	สถานีฝน	Station	วันที่และจำนวนน้ำฝนเป็นมิลลิเมตร Date and amount of rainfall in millimeters							ฝนรวม มม. Total rainfall mm.	ฝนรวมตั้งแต่ 1 มกราคม Accumulative rainfall since 1 January	
			สิงหาคม August					กันยายน September			ปริมาณ มม. Amount mm.	สูงต่ำกว่าปกติ Above or below Normal
			27	28	29	30	31	1	2			
30	กุฉินารายณ์	Kuchinarai							8.7	78.7	1264.8	+ 91.5
36	เสลภูมิ	Selaphum							29.4	76.2		
37	จตุรพักตรพิมาณ	Chaturaphak Phiman							40.9	105.0	632.6	-125.2
38	เกษตรวิสัย	Kaset Wisai							15.8	85.1	712.8	-233.6
39	สุวรรณภูมิ	Suwannaphum							32.7	141.8	926.3	-217.6
45	วาปีปทุม	Wapi Pathum							38.5	108.7	772.2	- 81.3
46	พยัคฆภูมิพิสัย	Phayakkhaphum Phisai							70.8	140.5	705.4	-232.4
54	พล	Phon							11.3	52.5	495.4	-332.0
55	หนองสองห้อง	Nong Song Hong							9.3	58.9	485.0	-421.7
57	เกษตรสมบูรณ์	Kaset Sombun							5.1	26.0		
61	บำเหน็จณรงค์	Bamnet Narong							15.0	45.2	717.2	- 85.0
65	ดานขุนทด	Dan Khun Thot							6.5	12.5	433.6	-203.1
74	บุรีรัมย์	BURI RAM							0.8	41.2	743.3	-118.0
76	สะตึก	Satuk							10.1	130.6	542.3	-351.5
77	ลำปลายมาศ	Lam Phai Mat							10.8	50.9	782.2	- 90.3
78	นางรอง	Nang Rong*							1.9	56.1	693.1	- 87.0
80	รัตนบุรี	Rattanaburi							16.3	155.7	703.0	-190.1
81	ท่าตูม	Tha Tum*							29.3	164.9	887.3	+ 71.3
83	ปราสาท	Prasat							27.0	68.7	617.2	-236.3
86	ราษีไสล	Rasi Salai							18.4	154.3	780.6	-105.9
92	เขมราช	Khemarat							3.5	80.6	919.2	-187.7
93	อำนาจเจริญ	Amnat Charoen							3.2	89.8	712.0	-469.2
94	ยะโสธร	Yasothon							25.8	56.6	816.9	-226.7
95	ตระการพืชผล	Trakan Phutphon							14.8	76.0	1131.5	- 39.0
96	มหาชนะชัย	Maha Chana Chai							31.1	156.7	906.0	-141.6
	ภาคกลาง	CENTRAL PART										
2	บรรพตพิสัย	Banphot Phisai							18.5	85.6	639.0	+ 13.5
4	หนองบัว	Nong Bua							39.7	153.2		
5	ลาดยาว	Lat Yao							7.8	75.1	734.7	+127.8
7	พยุหคีรี	Phayuha Khiri							13.5	79.3	514.6	-134.3
8	ตาคลี	Takhli							38.0	78.5	782.1	- 27.1
9	อุทัยธานี	UTHAI THANI							3.2	61.1	602.6	-102.7
10	สว่างอารมณ์	Sawang Arom							9.8	69.2	739.0	+ 39.5
12	ทัพทัน	Thap Than							27.4	90.8	694.9	- 80.0
13	หนองฉาง	Nong Chang							43.8	110.2	838.4	- 10.5
15	ชัยนาท	CHAI NAT							12.8	60.3	588.3	- 54.8
16	มโนรมย์	Manorom							39.8	72.2	471.9	-224.5

สถานีฝน		Station	วันที่และจำนวนน้ำฝนเป็นมิลลิเมตร Date and amount of rainfall in millimeters							ฝนรวม มม. Total rainfall mm.	ฝนรวมตั้งแต่ 1 มกราคม Accumulative rainfall since 1 January	
			สิงหาคม August				กันยายน September				ปริมาณ มม. Amount mm.	สูงกว่า หรือต่ำกว่า Above or below Normal
			27	28	29	30	31	1	2			
17	วัดสิงห์	Wat Sing							53.3	77.3	529.3	-199.8
18	หันคา	Hankha							18.5	35.9		
19	สิงห์บุรี	SING BURI							5.0	54.2	457.4	-195.7
24	บ้านหมี่	Ban Mi							4.2	16.9	546.7	-114.9
25	บัวชุม	Bua Chum*							1.5	1.5	563.1	-258.5
26	ชัยบาดาล	Chai Badan							6.2	34.3	760.4	+ 53.3
27	พัฒนานิคม	Phatthana Nikham							9.7	45.3	369.2	-354.0
28	โคกสำโรง	Khok Samrong							2.7	6.0	479.2	-196.7
31	เดิมบางนางบวช	Doembang Nangbuat							2.0	4.6	423.1	-244.8
35	อู่ทอง	U Thong							2.2	14.9	288.8	-264.7
36	บางปาม้า	Bang Pa Ma							0.8	86.6	730.1	+197.6
37	สองพี่น้อง	Song Phi Nong							8.3	28.0		
48	หนองแค	Nong Khae							2.3	34.7	943.3	- 67.6
50	ท่าเรือ	Tha Rua							1.8	54.6	846.1	-178.3
54	บางไทร	Bang Sai						16.1	37.6	75.9	639.5	-237.5
56	ปทุมธานี	PATHUM THANI							8.6	19.4	470.8	-359.5
57	หนองเสือ	Nong Sua							17.9	27.9	723.7	-205.1
59	รังสิต	Rangsit							4.8	13.5	691.2	-205.8
60	ลำลูกกา	Lam Luk Ka							17.8	24.8		
61	นนทบุรี	NONTHABURI							7.4	117.8	686.8	+ 12.2
65	บางขุนเทียน	Bang Khun Thian							23.4	23.4		
70	มีนบุรี	Min Buri							2.8	50.5	716.6	-121.6
71	ลาดกระบัง	Lat Krabang							15.3	15.3		
79	พนมทวน	Phanom Thuan						0.2	6.3	6.7		
80	ท่าม่วง	Tha Muang							7.2	11.4	335.8	+158.1
81	นครปฐม	NAKHON PATHOM							1.4	7.2	417.7	-282.3
82	บางเลน	Bang Len							8.8	8.8		
83	นครชัยศรี	Nakhon Chaisi							50.1	50.1		
84	ราชบุรี	RATCHABURI							44.3	86.3		
86	โพธาราม	Photharam							2.1	17.6	496.0	-173.0
88	ปากท่อ	Pak Tho							1.9	32.0	551.4	- 61.1
89	สมุทรสงคราม	SAMUT SONGKHRAM						18.2	0.8	44.2	726.3	+183.0
90	บางคนที	Bang Khonthi							9.7	41.9		
92	สมุทรสาคร	SAMUT SAKHON							7.3	19.1	657.3	- 88.6
93	กระทุ่มแบน	Kratum Baen							18.4	22.4		
94	สมุทรปราการ	SAMUT PRAKAN							23.9	28.7	549.1	-281.3
95	บางพลี	Bang Phli							36.8	67.5	612.3	-284.0

สถานีฝน	Station	วันที่และจำนวนน้ำฝนเป็นมิลลิเมตร Date and amount of rainfall in millimeters							ฝนรวม มม. Total rainfall mm.	ฝนสะสมตั้งแต่ 1 มกราคม Accumulative rainfall since 1 January	
		สิงหาคม August					กันยายน September			ปริมาณ มม. Amount mm.	สูงหรือต่ำกว่าปกติ Above or below Normal
		27	28	29	30	31	1	2			
	ภาคตะวันออก	EASTERN PART									
1	นครนายก	NAKHON NAYOK						11.8	68.6	1370.8	+ 73.8
2	บ้านนา	Ban Na						26.2	83.1	929.6	-407.7
3	ปากพลี	Pak Phli						6.4	70.9	1194.1	-153.7
4	องครักษ์	Ongkharak						13.1	33.2	1016.2	-153.1
7	บ้านสร้าง	Ban Sang						13.7	32.2	945.4	-115.2
8	ศรีมหาโพธิ	Si Maha Phot						9.0	73.0	1115.4	- 66.8
9	กบินทร์บุรี	Kabin Buri*						3.2	27.7	1076.4	- 30.9
10	สระแก้ว	Sa Kaeo						10.5	44.1	1153.6	- 61.4
11	วัฒนานคร	Watthana Nakhon						8.3	27.4	907.0	-117.6
13	ฉะเชิงเทรา	CHACHOENGSAO						25.1	52.7	781.7	- 25.3
14	บ้านโพธิ์	Ban Pho						8.8	23.1	808.9	+ 38.1
16	พานทอง	Phan Thong					4.1	3.7	16.2	524.1	-151.3
17	บ้านบึง	Ban Bung						16.3	45.0	742.5	+ 24.2
19	ศรีราชา	Si Racha						3.6	19.7	530.8	-115.5
22	บ้านค่าย	Ban Khai						0.5	51.1	973.8	+156.7
23	แกลง	Klaeng						2.0	91.0	1201.7	-140.1
25	ท่าใหม่	Tha Mai						12.2	70.2	1289.4	-162.1
27	ตราด	TRAT						18.5	160.7	3352.1	+609.4
29	แหลมงอบ	Laem Ngop						13.3	56.7	2159.9	
	ภาคใต้	SOUTHERN PART									
1	เพชรบุรี	PHETCHABURI						0.2	31.3	580.4	+ 14.2
2	บ้านแหลม	Ban Laem						5.2	36.1	410.3	-205.7
4	ท่ายาง	Tha Yang						3.8	8.7	564.3	+ 50.0
8	ปราณบุรี	Pran Buri						0.2	0.9	351.7	
10	ท่าแซะ	Tha Sae						0.8	21.8	1035.5	
23	ฉวาง	Chawang						30.0	84.3	980.1	
28	ควนขนุน	Khuan Khanun						7.2	15.4	555.9	
52	กระบุรี	Kra Buri						35.5	109.9	1751.9	
54	ตะกั่วป่า	Takua Pa						11.6	205.8	1584.8	
55	กะปง	Kapong					32.1	14.5	297.2	1799.6	
56	ทายุเหมือง	Thai Muang						2.1	205.1	3226.9	
57	ตะกั่วทุ่ง	Takua Thung						6.6	411.6	2505.0	
58	ทับปุด	Thap Put						32.1	177.2	2876.8	
61	กระบี่	KRABI						3.3	76.4	1245.9	
62	อ่าวลึก	Ao Luk						17.5	134.8	1496.4	
63	คลองท่อม	Khlong Tom						16.1	116.2	1309.1	

กรมอุตุนิยมวิทยา กระทรวงคมนาคม

รายงานอากาศประจำสัปดาห์ ระหว่างวันที่ ๑๐ – ๑๖ กันยายน ๒๕๑๖

และ

การคาดหมายลักษณะอากาศ ระหว่างวันที่ ๑๗ – ๒๓ กันยายน ๒๕๑๖

ฉบับที่ ๓๗/๒๕๑๖

นาวาเอก ดร. เจริญ เจริญรัชต์มาลย์

อธิบดีกรมอุตุนิยมวิทยา

METEOROLOGICAL DEPARTMENT

MINISTRY OF COMMUNICATIONS

BANGKOK, THAILAND

WEEKLY WEATHER REPORT

DURING THE PERIOD 10 – 16 SEPTEMBER 1973

AND

WEATHER OUTLOOK

DURING 17 – 23 SEPTEMBER 1973

No. 37/1973

Charoen Charoen-rajapark

Captain R.T.N.

Director – General

ATMOSPHERIC SCIENCES LIBRARY
SEP 2 1976
N.O.A.A.
U. S. Dept. of Commerce

หมายเหตุ

๑. สถานีของกรมอุตุนิยมวิทยา (ที่มีเครื่องหมาย *) ทำการตรวจวัดจำนวนฝนตกเวลา ๐๗.๐๐ น.ทุก ๆ วัน โดยเจ้าหน้าที่ของกรมอุตุนิยมวิทยา ดังนั้น จำนวนฝนรายวันในรายงานเล่มนี้ หมายถึงปริมาณฝนรวมในช่วงเวลา ๒๔ ชม. ตั้งแต่เวลา ๐๗.๐๐ น.ของวันที่แจ้งไว้ในรายงานจนถึงเวลา ๐๗.๐๐ น.ของวันรุ่งขึ้น

๒. สถานีฝน (ที่ไม่มีเครื่องหมาย *) ตามอำเภอหรือจังหวัด ทำการตรวจวัดจำนวนฝนตกเวลา ๐๙.๐๐ น. ทุก ๆ วัน โดยเจ้าหน้าที่ที่อยู่ในอำเภอหรือจังหวัดที่ได้รับการแต่งตั้งจากกรมอุตุนิยมวิทยา ดังนั้น จำนวนฝนรายวัน หมายถึงปริมาณฝนรวมในช่วงเวลา ๒๔ ชม. ตั้งแต่เวลา ๐๙.๐๐ น.ของวันที่แจ้งไว้ในรายงานจนถึงเวลา ๐๙.๐๐ น.ของวันรุ่งขึ้น

๓. ข้อมูลฝนและอุณหภูมิ ที่พิมพ์ในรายงานประจำสัปดาห์เล่มนี้ เป็นผลการตรวจวัดฝนที่เจ้าหน้าที่ผู้ทำการตรวจรายงานส่งมายังกรมอุตุนิยมวิทยาทุก ๆ วัน ภายหลังการตรวจดังนี้.–

- สถานีของกรมอุตุนิยมวิทยา ส่งรายงานทางวิทยุสื่อสารและโทรเลข
- สถานีฝนตามอำเภอหรือจังหวัด ส่งรายงานทางโทรเลข

รายงานดังกล่าวนี้จะส่งมาถึงกรมอุตุนิยมวิทยาตั้งแต่เวลาประมาณ ๐๗.๐๐ น. จนถึงเวลา ๑๙.๐๐ น. ทุก ๆ วัน

๔. ข้อมูลต่าง ๆ เหล่านี้ได้ดำเนินการจัดพิมพ์จากรายงานที่ได้รับทางวิทยุสื่อสารและโทรเลข โดยยังไม่ได้ทำการตรวจสอบ เพื่อสนองความต้องการแก่ผู้ใช้อย่างรีบด่วน ดังนั้น ผู้ใช้จึงควรพิจารณาข้อมูลก่อนที่จะนำไปใช้ หากมีข้อสงสัยประการใด โปรดติดต่อสอบถามเจ้าหน้าที่แผนกสถิติฝน กองอุตุนิยมวิทยาอุทก

๕. สัญญลักษณ์ต่าง ๆ มีความหมายดังต่อไปนี้.–

ช่องว่าง	แสดงว่า	ไม่มีฝนหรือยังไม่ได้รับรายงานประจำวัน
T	"	ฝนตกเล็กน้อยวัดได้ไม่ถึง ๐.๑ มม.
*	"	เป็นสถานีของกรมอุตุนิยมวิทยา

กองอุตุนิยมวิทยาอุทก กรมอุตุนิยมวิทยา
บางกะปิ กรุงเทพมหานคร

โทร. ๙๑๖๐๕๓, ๙๑๐๑๗๘

การคาดหมายลักษณะอากาศใน ๗ วันข้างหน้า
ตั้งแต่วันที่ ๑๗ – ๒๓ กันยายน ๒๕๑๖

ลักษณะทั่วไป

คาดว่าร่องความกดอากาศต่ำซึ่งมีกำลังค่อนข้างแรง จะพาดผ่านภาคกลาง ภาคตะวันออกและอ่าวไทย ของประเทศไทยตลอดสัปดาห์นี้

ภาคเหนือ ภาคตะวันออกเฉียงเหนือ ภาคกลาง ภาคตะวันออก อ่าวไทย ฝั่งตะวันออก	ตลอดสัปดาห์จะมีฝนหรือฝนฟ้าคะนองเกือบทั่วไป กับจะมีฝนตกหนักเป็นแห่ง ๆ ในภาคกลางและภาคตะวันออก
อ่าวไทย ฝั่งตะวันตก	ตลอดสัปดาห์จะมีฝนหรือฝนฟ้าคะนองกระจาย
ภาคใต้ ฝั่งตะวันตก	ตลอดสัปดาห์จะมีฝนเกือบทั่วไป
กรุงเทพมหานคร	ตลอดสัปดาห์จะมีฝนหรือฝนฟ้าคะนองเกือบทั่วไป

กรมอุตุนิยมวิทยา

๑๗ ก.ย.๑๖

Weather outlook for the period 17 - 23 September 1973

General Situation

The active low pressure trough is expected to lie across the Central and Eastern parts and the Gulf of Thailand during this week.

Northern Part: Northeastern Part: Central Part: Eastern Part Gulf of Thailand, East Coast:	Throughout the week, almost widespread showers or thundershowers with isolated heavy falls in the Central and Eastern parts.
Gulf of Thailand, West Coast:	Throughout the week, scattered showers or thundershowers.
Southern Thailand, West Coast:	Throughout the week, almost widespread rainshowers.
Bangkok Metropolis:	Throughout the week, almost widespread showers or thundershowers.

Meteorological Department
17 September 1973

สรุปลักษณะอากาศทั่วไปในรอบสัปดาห์
ตั้งแต่วันที่ ๑๐ – ๑๖ กันยายน ๒๕๑๖

๑. ในตอนต้นสัปดาห์ ร่องความกดอากาศต่ำซึ่งมีกำลังค่อนข้างแรงได้พาดผ่านภาคเหนือและภาคตะวันออกเฉียงเหนือของประเทศไทย ในตอนกลางสัปดาห์ ร่องความกดอากาศต่ำได้เคลื่อนลงมาพาดผ่านภาคกลางและบริเวณอ่าวไทย กับมีพายุดีเปรสชั่นได้ก่อตัวขึ้นในมหาสมุทรแปซิฟิคเคลื่อนตัวทางตะวันตกผ่านเกาะฟิลิปปินส์เข้าสู่ทะเลจีน ต่อมาพายุนี้ได้ทวีกำลังแรงขึ้นเป็นพายุโซนร้อนและพายุไต้ฝุ่น "มาร์จ" ตามลำดับ และได้เคลื่อนตัวทางตะวันตกผ่านเกาะไหหลำเข้าสู่อ่าวตังเกี๋ย ในตอนปลายสัปดาห์พายุนี้ได้อ่อนกำลังลงเป็นพายุโซนร้อนเคลื่อนตัวมาทางตะวันตกขึ้นฝั่งเวียตนามเหนือ หลังจากนั้นพายุนี้ได้อ่อนกำลังลงอีกเป็นพายุดีเปรสชั่น เคลื่อนตัวทางตะวันตกช้า ๆ เข้าสู่ประเทศลาว ลักษณะเช่นนี้ทำให้ตลอดสัปดาห์มีฝนและฝนฟ้าคะนองกระจายทั่วประเทศ โดยมีฝนตกหนักถึงหนักมากเป็นบางแห่ง

๒. ในระหว่างสัปดาห์ รายงานฝนสูงสุดในภาคต่าง ๆ ของประเทศไทยมีดังนี้.–

ภาคเหนือ	๑๑๐.๐ มม.	ที่ อ.พรหมพิราม	จ.พิษณุโลก	เมื่อวันที่	๑๒ ก.ย.
ภาคตะวันออกเฉียงเหนือ	๘๕.๐ "	ที่ อ.หนองหาร	จ.อุดรธานี	"	๑๕ "
ภาคกลาง	๘๔.๕ "	ที่ อ.ลาดยาว	จ.นครสวรรค์	"	๑๑ "
ภาคตะวันออก	๖๘.๐ "	ที่ อ.ประจันตคาม	จ.ปราจีนบุรี	"	๑๑ "
ภาคใต้	๑๓๐.๕ "	ที่ สนามบินภูเก็ต	จ.ภูเก็ต	"	๑๐ "

กรมอุตุนิยมวิทยา

๑๗ ก.ย.๑๖

General Situation
Period 10 - 16 September 1973

1. In the beginning of the period, an intensifying low pressure trough lay across the northern and northeastern parts of Thailand. In the middle of the period, the low pressure trough moved southward to lay across the central part and the Head Gulf of Thailand. In the meantime tropical depression developed in the Pacific Ocean and moved westward, passing through the Philippines, into the South China Sea. The depression was later upgraded to a tropical storm and typhoon "MARGE", respectively and moved westward, passing through Hainan, into the Gulf of Tonkin. In the weekend period, typhoon "MARGE" was downgraded to the tropical storm "MARGE", moving westward, and landed at the North Vietnam Coast. The storm was later downgraded again to the tropical depression and moved westward slowly into Laos. Consequently, throughout the week, scattered rainshowers and thunder rainshowers with local heavy to very heavy falls were experienced throughout the Country.

2. During the week the highest rainfalls in the various parts of Thailand were as follow:-

Northern Part	110.0 mm.	at Phrom Phiram,	Phitsanulok	on 12	Sept
Northeastern Part	85.0 "	at Nong Han,	Udon Thani	" 15	"
Central Part	84.5 "	at Lat Yao,	Nakhon Sawan	" 11	"
Eastern Part	68.0 "	at Prachantakham,	Prachin Buri	" 11	"
Southern Part	130.5 "	at Phuket Airport,	Phuket	" 10	"

Meteorological Department

17 September 1973

ข่าวอากาศเพื่อการเกษตรประจำสัปดาห์

เมื่อวันที่ ๑๐ - ๑๖ กันยายน มีลักษณะอากาศซึ่งพอสรุปได้ดังต่อไปนี้:-

ในตอนต้นสัปดาห์ ร่องความกดอากาศต่ำซึ่งมีกำลังค่อนข้างแรงได้พาดผ่านภาคเหนือและภาคตะวันออกเฉียงเหนือของประเทศไทย ในตอนกลางสัปดาห์ ร่องความกดอากาศต่ำได้เคลื่อนลงมาพาดผ่านภาคกลางและบริเวณอ่าวไทย กับมีพายุดีเปรสชั่นได้ก่อตัวขึ้นในมหาสมุทรแปซิฟิคเคลื่อนตัวทางตะวันตกผ่านเกาะฟิลิปปินส์เข้าสู่ทะเลจีนใต้ ต่อมาพายุนี้ได้ทวีกำลังแรงขึ้นเป็นพายุโซนร้อน และพายุไต้ฝุ่น "มาร์จ" ตามลำดับ และได้เคลื่อนตัวทางตะวันตกผ่านเกาะไหหลำเข้าสู่อ่าวตังเกี๋ย ในตอนปลายสัปดาห์พายุนี้ได้อ่อนกำลังลงเป็นพายุโซนร้อน เคลื่อนตัวมาทางตะวันตกขึ้นฝั่งเวียดนามเหนือ หลังจากนั้นพายุนี้ได้อ่อนกำลังลงอีกเป็นพายุดีเปรสชั่น เคลื่อนตัวทางตะวันตกช้า ๆ เข้าสู่ประเทศลาว ลักษณะเช่นนี้ทำให้ตลอดสัปดาห์มีฝนและฝนฟ้าคะนองกระจายทั่วประเทศ โดยมีฝนตกหนักถึงหนักมากเป็นบางแห่ง.

ข้อควรระวัง

เนื่องจากร่องความกดอากาศต่ำจะเลื่อนจากภาคเหนือและภาคตะวันออกเฉียงเหนือลงมาพาดผ่านภาคกลางและภาคตะวันออกของประเทศไทยในสัปดาห์นี้ อันจะเป็นเหตุให้บริเวณประเทศไทยตอนบนมีฝนหรือฝนฟ้าคะนองเกือบทั่วไปตลอดสัปดาห์ โดยเฉพาะภาคกลางและภาคตะวันออกจะมีฝนตกหนักได้เป็นแห่ง ๆ ดังนั้นกสิกรควรระมัดระวังความเสียหายซึ่งอาจเกิดขึ้นเนื่องจากฝนตกหนักในระยะนี้ไว้ด้วย สำหรับภาคใต้ทางด้านฝั่งตะวันตกจะมีฝนดีกว่าทางฝั่งตะวันออก โดยมีฝนเกือบทั่วไปตลอดสัปดาห์.

กองอากาศเกษตร กรมอุตุนิยมวิทยา

๑๗ กันยายน ๒๕๑๖

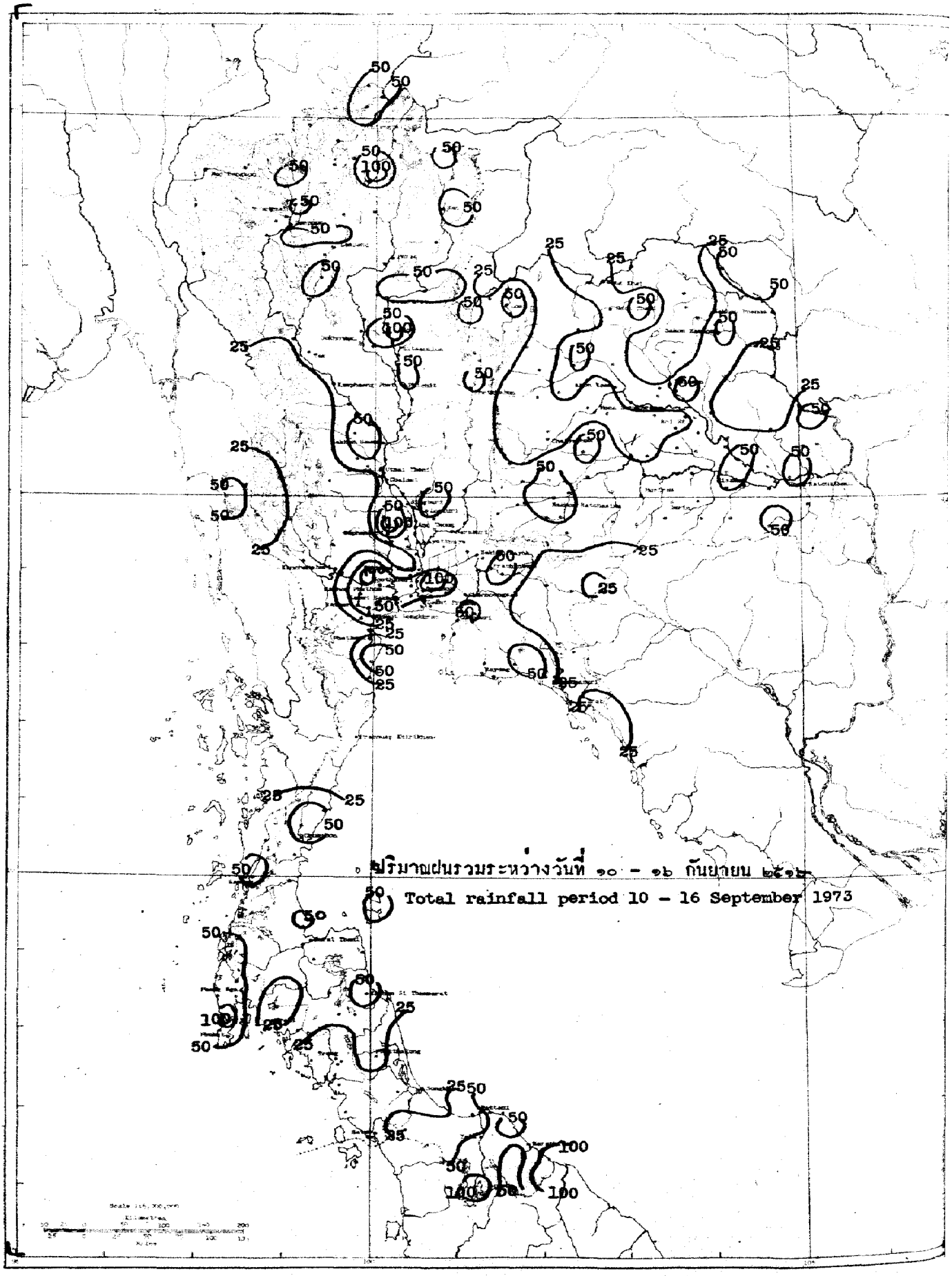
ปริมาณฝนรวมระหว่างวันที่ ๑๐ - ๑๖ กันยายน ๒๕๑๖
Total rainfall period 10 - 16 September 1973

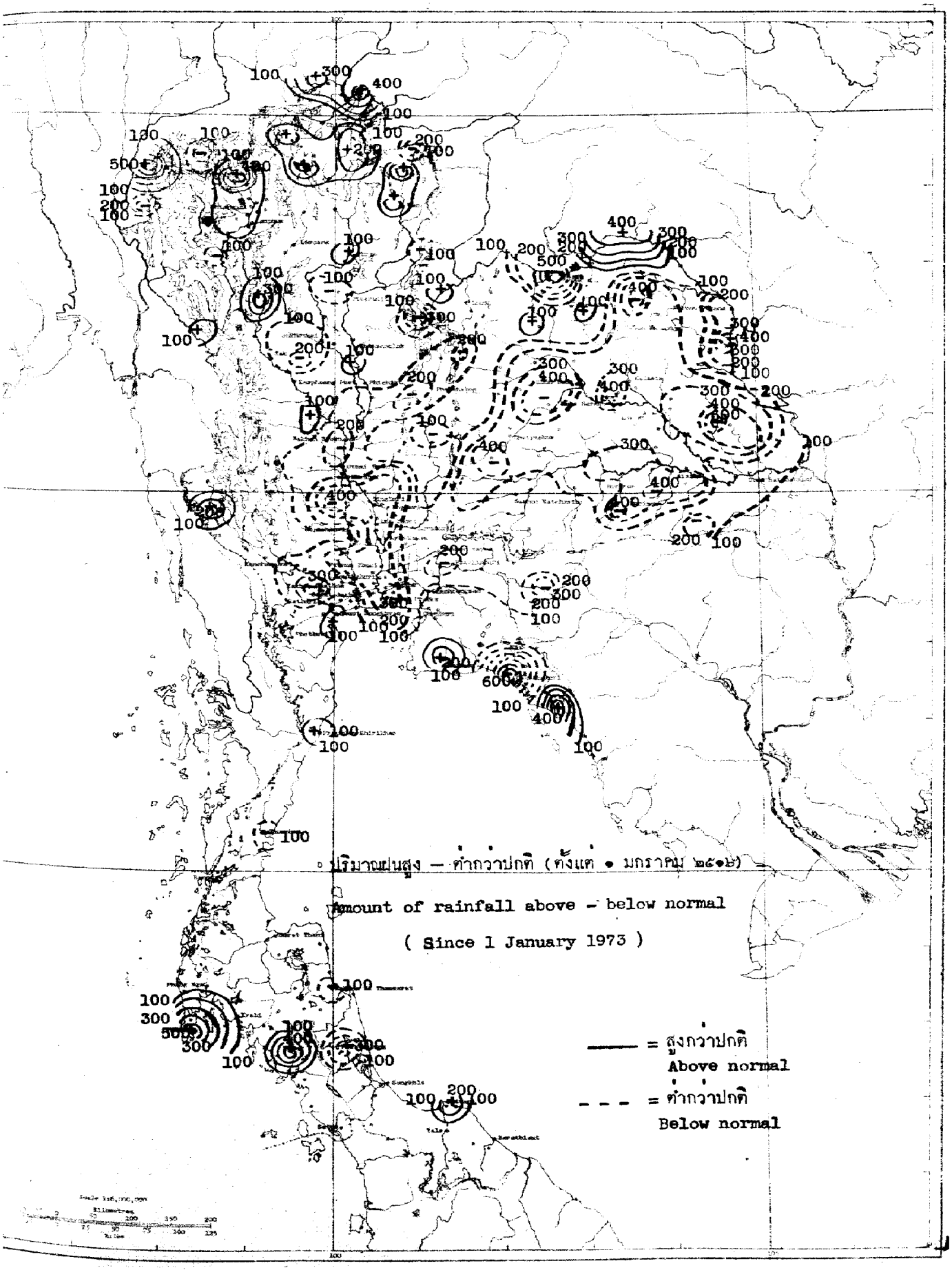
ปริมาณฝนสูง — ต่ำกว่าปกติ (ตั้งแต่ ๑ มกราคม ๒๕๑๖)
Amount of rainfall above - below normal
(Since 1 January 1973)
= สูงกว่าปกติ
Above normal
= ต่ำกว่าปกติ
Below normal

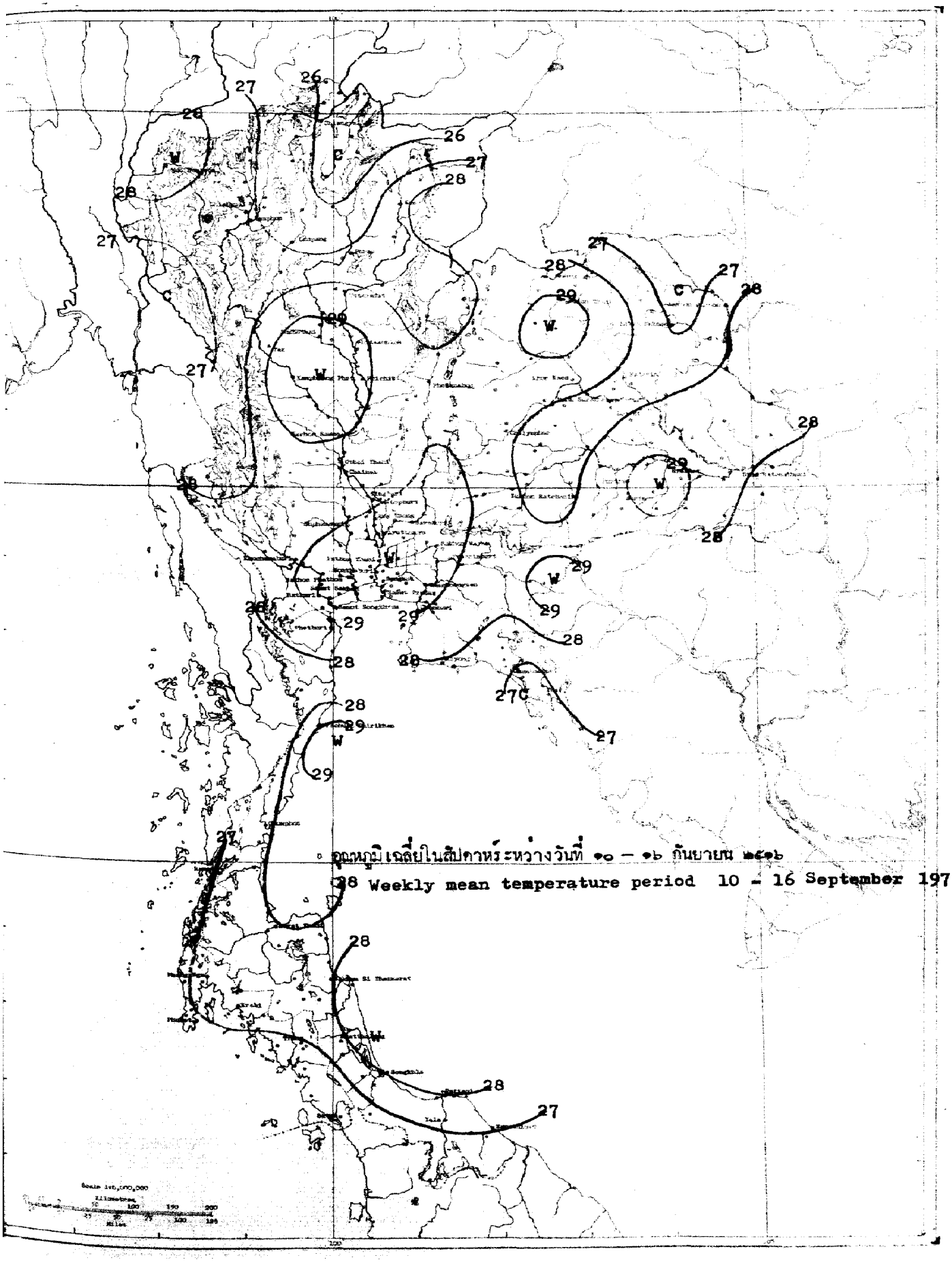

อุณหภูมิเฉลี่ยในสัปดาห์ระหว่างวันที่ ๑๐ – ๑๖ กันยายน ๒๕๑๖

Weekly mean temperature period 10 - 16 September 1973.

สถานีฝน	Station	วันที่และจำนวนน้ำฝนเป็นมิลลิเมตร Date and amount of rainfall in millimeters							ฝนรวม มม. Total rainfall mm.	ฝนรวมตั้งแต่ 1 มกราคม Accumulative rainfall since 1 January	
		กันยายน September								ปริมาณ มม. Amount mm.	สูงต่ำกว่าปกติ Above or below Normal
		10	11	12	13	14	15	16			
ภาคเหนือ	**NORTHERN PART**										
1 **เชียงราย**	**CHIANG RAI***	1.9	0.5	T	17.0		40.5	15.7	75.6	1438.0	- 55.5
2 แม่สาย	Mae Sai	T		60.5					60.5	1638.6	+304.9
3 เชียงแสน	Chiang Saen	51.9		6.6	17.2				75.7	1497.5	+225.3
4 เชียงของ	Chiang Khong	1.8		15.4	18.0				35.2	1748.5	+412.0
5 แม่จัน	Mae Chan	23.7	0.9	20.6	13.3				58.5		
6 แม่สรวย	Mae Suai			14.0	19.7				33.7	1277.8	+213.1
7 เทิง	Thoeng		11.4		21.3				32.7	1668.0	+273.6
8 เชียงคำ	Chiang Kham		23.4	6.9					30.3	1622.8	+288.4
9 เวียงป่าเป้า	Wiang Pa Pao	7.2			39.6				46.8		
10 พาน	Phan				30.4				30.4	1166.5	+129.4
11 แม่ใจ	Mae Chai			68.5	5.8		19.8		94.1	1376.4	+339.8
12 พะเยา	Phayao				24.2	5.6	18.4		48.2	1035.1	+246.3
13 จุน	Chun	6.1	12.4	28.7	3.3		64.8		115.3	1423.3	+211.9
14 **แม่ฮ่องสอน**	**MAE HONG SON***	0.2		0.3		3.9	3.2	37.4	45.0	1542.8	+509.2
15 ปาย	Pai										
16 ขุนยวม	Khun Yuam										
17 แม่ลาน้อย	Mae La Noi										
18 แม่สะเรียง	Mae Sariang*	1.4			T	T		13.3	14.7	935.3	- 60.9
19 **เชียงใหม่**	**CHIANG MAI***		12.0		9.9		0.5	41.0	63.4	1055.5	+ 78.2
20 ฝาง	Fang										
21 แม่อาย	Mae Ai										
22 เชียงดาว	Chiang Dao										
23 แม่แตง	Mae Taeng		36.0		16.6		23.8		76.4	1399.8	+451.2
24 แม่ริม	Mae Rim		27.1		2.8				29.9	1074.8	+203.5
25 สันทราย	San Sai		9.7	0.9					10.6	905.7	- 26.1
26 ดอยสะเก็ด	Doi Saket	2.0		2.3			44.3		48.6	1073.7	+142.0
27 สันกำแพง	San Kamphaeng										
28 หางดง	Hang Dong		22.2		9.0				31.2	963.8	+113.7
29 สารภี	Saraphi										
30 สันป่าตอง	San Pa Tong		21.9	23.0					44.9	803.8	+ 39.0
31 จอมทอง	Chom Thong	1.7	14.4						16.1	774.1	+115.0
32 ฮอด	Hot	0.5	4.4	2.0		2.6			9.5	610.5	-151.7
33 **ลำพูน**	**LAMPHUN**		4.4	9.5					13.9	781.9	+ 74.1
34 ป่าซาง	Pa Sang		4.7	6.8	2.6		21.2		35.3	815.3	+111.8
35 ลี้	Li	10.3		32.7	12.6		0.1		55.7	876.5	- 1.4
36 **ลำปาง**	**LAMPANG***		13.2	7.8	0.4		30.0	18.0	69.4	892.1	+ 68.3
37 งาว	Ngao										
38 แจ้ห่ม	Chae Hom			6.1					6.1	722.6	- 47.1
39 เกาะคา	Ko Kha	1.9	5.4	11.4			21.3		40.0	846.8	+ 32.8
40 สบปราบ	Sop Prap			23.0	6.7		24.4		54.1	767.2	- 11.5

สถานีฝน	Station	วันที่และจำนวนน้ำฝนเป็นมิลลิเมตร Date and amount of rainfall in millimeters							ฝนรวม มม. Total rainfall mm.	ฝนรวมตั้งแต่ 1 มกราคม Accumulative rainfall since 1 January	
		กันยายน September								ปริมาณ มม. Amount mm.	สูงต่ำกว่าปกติ Above or below Normal
		10	11	12	13	14	15	16			
41 เถิน	Thoen	T	32.7	12.5	14.3		T		59.5	1058.8	+358.8
42 แม่เริก	Mac Phrik										
43 แพร่	PHRAE*	T		T	0.6		19.7	18.7	39.0	1092.7	+189.6
44 สอง	Song										
45 สูงเม่น	Sung Men										
46 เด่นชัย	Den Chai				12.6				12.6	1065.5	+ 55.4
47 น่าน	NAN*		T	20.4	4.8		32.5	22.9	80.6	1333.8	+214.3
48 ทุ่งช้าง	Thung Chang		0.2						0.2	1188.8	-266.9
49 เชียงกลาง	Chiang Klang						30.9		30.9	1061.7	
50 ท่าวังผา	Tha Wang Pha*	T	T	3.4	2.3		10.3	1.4	17.4	1415.6	+109.7
51 ปัว	Pua			17.1	8.1		7.5		32.7	1465.7	+374.1
52 สา	Sa				29.0		21.2		50.2		
53 นาน้อย	Na Noi										
54 อุตรดิตถ์	UTTARADIT*	2.4	0.2	31.7	0.8		17.2	23.8	76.1	1067.9	- 80.7
55 ฟากท่า	Fak Tha					2.5			2.5	822.6	-151.9
56 น้ำปาด	Nam Pat	68.5			5.7	22.0	1.7		97.9	957.2	- 71.4
57 สนามบินอุตรดิตถ์	Uttaradit Airport*	1.9		36.2	7.2			20.6	65.9	1157.9	-151.0
58 ท่าปลา	Tha Pla	2.6		6.7			79.2		88.5	1125.4	+ 96.0
59 ลับแล	Laplae			7.6			21.8		29.4	1106.3	-112.4
60 ตาก	TAK*	0.4		3.6	40.9	0.2	0.2		45.3	649.2	+ 0.6
61 เขื่อนภูมิพล	Bhumibol Dam*	T		12.8	0.2	15.0		1.2	29.2	824.9	+168.6
62 บ้านตาก	Ban Tak				6.9				6.9		
63 แม่ระมาด	Mac Ramat										
64 แม่สอด	Mac Sot*			0.7	8.3		T	5.1	14.1	1210.0	- 88.6
65 สุโขทัย	SUKHOTHAI			63.6					63.6	845.1	+ 61.3
66 ทุ่งสลิ่ม	Thung Saliam	T		12.7					12.7	775.9	-142.3
67 สวรรคโลก	Sawankhalok										
68 กงไกรลาศ	Kong Krailat		T	15.8					15.8	803.9	-158.3
69 บ้านด่านลานหอย	Ban Dan Lan Hoi	4.1							4.1		
70 พิษณุโลก	PHITSANULOK*			11.3	13.2	0.1	0.2	T	24.8	992.2	- 61.2
71 นครไทย	Nakhon Thai										
72 พรหมพิราม	Phrom Phiram			110.0					110.0		
73 วังทอง	Wang Thong	0.2		21.5	1.5	T			23.2	987.9	- 96.4
74 บางกระทุ่ม	Bang Kratum			31.9			19.1		51.0	1249.1	+161.4
75 กำแพงเพชร	KAMPHAENG PHET	18.2					10.5		28.7	788.4	- 84.3
76 พรานกระต่าย	Phan Kratai			2.3					2.3	829.2	-251.5
77 คลองขลุง	Khlong Khlung										
78 ขาณุวรลักษบุรี	Khanu Woralaksaburi			3.1	T				3.1	1048.8	+130.9
79 พิจิตร	PHICHIT		15.7	5.4	0.7	T	38.5		60.3	1063.6	-133.0
80 สามง่าม	Sam Ngam						24.0		24.0		
81 ตะพานหิน	Taphan Hin	2.5		0.9			1.3		4.7	899.1	- 77.1

สถานีฝน	Station	วันที่และจำนวนน้ำฝนเป็นมิลลิเมตร Date and amount of rainfall in millimeters กันยายน September 10	11	12	13	14	15	16	ฝนรวม มม. Total rainfall mm.	ฝนรวมตั้งแต่ 1 มกราคม Accumulative rainfall since 1 January ปริมาณ มม. Amount mm.	สูงต่ำกว่าปกติ Above or below Normal
82 บางมูลนาก	Bang Mun Nak										
83 โพทะเล	Pho Thale										
84 เพชรบูรณ์	**PHETCHABUN***	50.0		3.0	10.8			1.5	65.3	768.3	-232.2
85 หล่มเก่า	Lom Kao	3.8	T		0.2		T		4.0		
86 หล่มสัก	Lom Sak*			1.5	1.7				3.2	700.8	-112.5
87 ชนแดน	Chon Daen	14.4				4.3	6.3		25.0	1024.0	+ 20.2
88 หนองไผ่	Nong Phai										
89 วิเชียรบุรี	Wichian Buri*	8.3	T		0.4			30.7	39.4	813.8	-134.7
ภาคตะวันออกเฉียงเหนือ NORTHEASTERN PART											
1 เลย	LOEI*	72.4		2.5	6.9	T	T	0.8	85.3	977.0	- 11.2
2 เชียงคาน	Chiang Khan			12.3	5.0	0.5	15.3		23.1	1088.1	+ 15.8
3 ท่าลี่	Tha Li				23.8				23.8	867.6	+150.4
4 ด่านซ้าย	Dan Sai	1.3	12.3	3.8		55.0	4.3		76.7	562.8	-321.4
5 วังสพุง	Wang Saphung			51.8					51.8	826.1	- 82.0
6 หนองคาย	**NONG KHAI***	T	T	9.6	T	3.8	1.8	25.4	40.6	1018.9	-552.1
7 ศรีเชียงใหม่	Si Chiang Mai			3.2	1.6	3.6	37.5		45.9	1218.4	-290.1
8 ท่าบ่อ	Tha Bo			3.4		2.2	8.5		14.1	1083.2	-275.2
9 โพนพิสัย	Phon Phisai		9.8	7.0			5.2		22.0	2023.5	+415.3
10 บึงกาฬ	Bung Kan	0.2				4.2	0.9		5.3	2748.9	+457.7
11 เซกา	Seka										
12 อุดรธานี	**UDON THANI***		3.7		2.6			35.5	39.8	1207.2	-140.7
13 เพ็ญ	Phen			22.3					22.3		
14 กุมภวาปี	Kumphawapi			8.1	11.4				19.5	998.9	+ 48.9
15 หนองหาร	Nong Han						85.0		85.0	1288.5	+177.0
16 หนองบัวลำภู	Nong Bua Lam Phu				20.3				20.3	936.6	+197.9
17 สกลนคร	**SAKON NAKHON***	30.3	4.2	14.1	4.9	T	3.8		57.3	1226.2	- 86.7
18 วานรนิวาส	Wanon Niwat		4.4			17.7			22.1	1134.6	-445.8
19 สว่างแดนดิน	Sawang Daen Din										
20 พรรณานิคม	Phanna Nikhom						2.8		2.8	1281.3	- 87.4
21 นครพนม	**NAKHON PHANOM***	0.1	14.5			1.0	18.7	T	34.3	1712.4	-455.3
22 บ้านแพง	Ban Phaeng	17.3	2.3	4.3		25.4	18.4		67.7	2759.8	+188.7
23 ท่าอุเทน	Tha Uthen		11.8			41.5	8.7		62.0	2023.3	- 57.4
24 นาแก	Na Kae			16.8					16.8	1207.4	-145.0
25 ธาตุพนม	That Phanom			4.8			20.2		25.0	1037.1	-572.8
26 มุกดาหาร	Mukdahan*	2.5		2.0	3.8		4.7	1.8	14.8	1110.6	-217.2
27 กาฬสินธุ์	**KALASIN**			0.6	T				0.6	1072.2	-142.9
28 ยางตลาด	Yang Talat			T	11.5		T		11.5	811.0	-306.8
29 สหัสขันธ์	Sahatsakhan			4.8					4.8	997.1	-213.5
30 กุฉินารายณ์	Kuchinarai										
31 กมลาไสย	Kamalasai			57.1	19.6		13.2		89.9	970.7	-143.4
32 ร้อยเอ็ด	**ROI ET***		T	11.5			2.0	1.7	15.2	899.7	-267.0

สถานีฝน	Station	วันที่และจำนวนน้ำฝนเป็นมิลลิเมตร Date and amount of rainfall in millimeters							ฝนรวม มม. Total rainfall mm.	ฝนรวมตั้งแต่ 1 มกราคม Accumulative rainfall since 1 January	
		กันยายน September								ปริมาณ มม. Amount mm.	สูงต่ำกว่าปกติ Above or below Normal
		10	11	12	13	14	15	16			
33 โพนทอง	Phon Thong										
34 ธวัชบุรี	Thawatchaburi			5.0					5.0		
35 อาจสามารถ	At Samat			12.1					12.1	990.9	-116.5
36 เสลภูมิ	Selaphum		16.8	8.1					24.9		
37 จตุรพักตร์พิมาน	Chaturaphak Phiman						18.3		18.3	854.0	- 32.2
38 เกษตรวิสัย	Kaset Wisai			34.2					34.2	797.3	-322.3
39 สุวรรณภูมิ	Suwannaphum		0.8	7.3					8.1	1028.5	-356.8
40 มหาสารคาม	MAHA SARAKHAM			6.4					6.4	723.5	-444.8
41 เชียงยืน	Chiang Yun				34.5				34.5	546.7	-595.5
42 กันทรวิชัย	Kantharawichai										
43 โกสุมพิสัย	Kosum Phisai*			30.5	6.5				37.0	826.1	-254.5
44 บรบือ	Borabu			4.3					4.3		
45 วาปีปทุม	Wapi Pathum		5.9	11.5					17.4	809.6	-174.6
46 พยัคฆภูมิพิสัย	Phayakkhaphum Phisai			19.6					19.6	755.2	-363.8
47 ขอนแก่น	KHON KAEN*		1.6	T	4.4			1.0	7.0	576.1	-411.7
48 น้ำพอง	Nam Phong				6.1				6.1	380.8	-504.9
49 ภูเวียง	Phu Wiang	11.9	4.8	23.3	11.8		32.3		84.1	789.6	-219.1
50 ชุมแพ	Chum Phae	16.9	2.6	15.1	11.6	0.9			47.1	740.0	- 89.6
51 มัญจาคีรี	Mancha Khiri	2.5	3.5	2.8					8.8	591.4	-325.9
52 ชนบท	Chonnabot	3.9							3.9	449.3	-475.6
53 บ้านไผ่	Ban Phai	2.4	2.7	7.0	12.0				24.1	550.9	-418.3
54 พล	Phon	22.4				1.4			23.8	532.5	-484.6
55 หนองสองห้อง	Nong Song Hong	21.0		20.5					41.5	616.5	-486.0
56 ชัยภูมิ	CHAIYAPHUM*	3.4			2.3			4.6	10.3	772.0	-205.6
57 เกษตรสมบูรณ์	Kaset Sombun										
58 ภูเขียว	Phu Khieo	10.3		6.8					17.1	748.9	- 24.5
59 คอนสวรรค์	Khon Sawan				42.5				42.5	602.6	-254.0
60 จัตุรัส	Chatturat	0.8				T			0.8	508.3	-400.1
61 บำเหน็จณรงค์	Bamnet Narong	12.0	8.2						20.2	775.3	-153.2
62 นครราชสีมา	NAKHON RATCHASIMA*	33.7	34.4		0.6		15.8	7.6	92.1	706.2	-136.6
63 บัวใหญ่	Bua Yai						60.5		60.5		
64 คง	Khong	18.6		32.4	4.3				55.3	844.4	+ 40.1
65 ด่านขุนทด	Dan Khun Thot	9.8	5.0	5.2	9.0				29.0	473.0	-293.2
66 โนนไทย	Non Thai	25.7	46.8	12.9	2.2				87.6	472.2	-373.7
67 โนนสูง	Non Sung	5.5	7.6	7.8			4.5		25.4	657.3	-277.1
68 พิมาย	Phimai	3.2							3.2		
69 สีคิ้ว	Sikhiu	12.6	18.8				5.3		36.7	504.5	-229.1
70 สูงเนิน	Sung Noen	50.0	25.1				13.0		88.1	702.8	- 75.3
71 ปักธงชัย	Pak Thong Chai	53.5	2.0			20.6	22.8		98.9	748.1	- 17.7
72 ชัยชัย	Chok Chai*	51.5	41.6	T		3.1			96.2	649.9	- 63.5
73 ครบุรี	Khon Buri		29.9						29.9	409.9	-275.0

สถานีฝน	Station	วันที่และจำนวนน้ำฝนเป็นมิลลิเมตร Date and amount of rainfall in millimeters							ฝนรวม มม. Total rainfall mm.	ฝนรวมตั้งแต่ 1 มกราคม Accumulative rainfall since 1 January	
		กันยายน September								ปริมาณ มม. Amount mm.	สูงต่ำกว่าปกติ Above or below Normal
		10	11	12	13	14	15	16			
74 **บุรีรัมย์**	**BURI RAM**				30.1				30.1	803.5	-265.3
75 พุทไธสง	Phutthaisong										
76 **สตึก**	Satuk			25.2					25.2	567.5	-493.0
77 ลำปลายมาศ	Lam Phai Mat			5.6					5.6	796.1	-219.0
78 นางรอง	Nang Rong*		16.0	2.4	16.6	0.1			35.1	746.1	-178.7
79 **สุรินทร์**	**SURIN***		0.2	6.7					6.9	635.2	-393.7
80 รัตนบุรี	Rattanaburi		0.4	16.3			10.8		27.5	730.5	-313.9
81 ท่าตูม	Tha Tum*			19.4		4.6		5.3	29.3	929.8	- 38.2
82 ศีขรภูมิ	Sikhoraphum			46.0					46.0	550.5	-438.8
83 ปราสาท	Prasat			14.1	16.1				30.2	669.3	-266.3
84 สังขะ	Sangkha			39.4					39.4	524.5	-417.2
85 **ศรีสะเกษ**	**SI SA KET**			4.0					4.0	809.0	-372.6
86 ราษีไศล	Rasi Salai										
87 กันทรารมย์	Kanthararom			10.7	3.2	23.1	50.2		87.2	920.1	- 73.2
88 ขุขันธ์	Khukhan			30.0		18.0			48.0	744.6	-270.4
89 ขุนหาญ	Khun Han			15.0					15.0		
90 กันทรลักษ์	Kantharalak			48.3		2.6			50.9	867.5	-166.7
91 **อุบลราชธานี**	**UBON RATCHATHANI***		7.1	21.1	18.7		1.7	50.5	99.1	1216.7	-120.3
92 เขมราฐ	Khemarat	1.8	5.0						6.8	978.4	-310.9
93 อำนาจเจริญ	Amnat Charoen		17.3	5.8					23.1	743.1	-633.5
94 ยโสธร	Yasothon										
95 ตระการพืชผล	Trakan Phutphon		23.2	6.2	4.8				34.2	1168.2	-149.2
96 มหาชนะชัย	Maha Chana Chai		8.7		1.1				9.8	935.0	-302.3
97 เขื่องใน	Khuang Nai		30.5	22.5	11.5				64.5		
98 โขงเจียม	Khong Chiam			38.2	3.1		12.1		53.4	1125.0	-450.8
99 เดชอุดม	Det Udom		24.2	13.1			5.1		42.4	1190.4	-107.4
100 บุณฑริก	Buntharik										
ภาคกลาง	**CENTRAL PART**										
1 **นครสวรรค์**	**NAKHON SAWAN***		2.2		0.3			T	2.5	885.1	+ 23.9
2 บรรพตพิสัย	Banphot Phisai			3.9					3.9	692.7	- 24.5
3 ชุมแสง	Chumsaeng										
4 หนองบัว	Nong Bua										
5 ลาดยาว	Lat Yao		84.5						84.5	835.4	+132.1
6 ท่าตะโก	Tha Tako				11.0				11.0	799.1	- 14.6
7 พยุหคีรี	Phayuha Khiri										
8 ตาคลี	Takhli			3.4					3.4	805.4	-118.4
9 **อุทัยธานี**	**UTHAI THANI**										
10 สว่างอารมณ์	Sawang Arom			30.0					30.0	801.9	+ 15.4
11 บ้านไร่	Ban Rai										
12 ทัพทัน	Thap than			10.1	0.9				11.0	752.3	-164.0
13 หนองฉาง	Nong Chang	3.5		28.2	3.8				35.5	889.6	-131.2

สถานีฝน	Station	วันที่และจำนวนน้ำฝนเป็นมิลลิเมตร Date and amount of rainfall in millimeters							ฝนรวม มม. Total rainfall mm.	ฝนรวมตั้งแต่ 1 มกราคม Accumulative rainfall since 1 January	
		กันยายน September								ปริมาณ มม. Amount mm.	สูงต่ำกว่าปกติ Above or below Normal
		10	11	12	13	14	15	16			
14 หนองขายาง	Nong Khayang			52.3					52.3	468.8	-353.3
15 ชัยนาท	CHAI NAT										
16 มโนรมย์	Manorom										
17 วัดสิงห์	Wat Sing			17.4					17.4	554.2	-333.9
18 หันคา	Hankha	12.0		0.7					12.7		
19 สิงห์บุรี	SING BURI			2.0					2.0	466.5	-307.7
20 อินทร์บุรี	In Buri			28.4					28.4		
21 บางระจัน	Bang Rachan	1.7		39.6			12.0		53.3	598.1	-263.6
22 พรหมบุรี	Phrom Buri				2.4				2.4	539.6	-376.8
23 ลพบุรี	LOP BURI*			T	T	21.3		50.3	71.6	627.4	-364.5
24 บ้านหมี่	Ban Mi										
25 บัวชุม	Bua Chum*		T	T	10.6				10.6	580.9	-377.6
26 ชัยบาดาล	Chai Badan		0.2			23.9	7.7		31.8	804.0	- 18.9
27 พัฒนานิคม	Phatthana Nikhom										
28 โคกสำโรง	Khok Samrong										
29 ท่าวุ้ง	Tha Wung										
30 สุพรรณบุรี	SUPHAN BURI*	39.8	11.2				15.6	50.6	117.0	854.6	+ 16.8
31 เดิมบางนางบวช	Doembang Nangbuat			1.5					1.5	494.0	-304.2
32 สามชุก	Sam Chuk		2.8						2.8	484.7	-330.0
33 ดอนเจดีย์	Don Chedi										
34 ศรีประจันต์	Si Phrachan										
35 อู่ทอง	U Thong	3.6							3.6	296.4	-373.6
36 บางปลาม้า	Bang Pa Ma		0.8		0.1				0.9	754.9	+127.8
37 สองพี่น้อง	Song Phi Nong	23.3							23.3	237.2	-333.3
38 อ่างทอง	ANG THONG										
39 โพธิ์ทอง	Pho Thong				29.0				29.0	757.3	-242.6
40 ไชโย	Chaiyo				23.2				23.2	450.1	-319.2
41 วิเศษชัยชาญ	Wiset Chai Chan				44.3				44.3	655.6	-285.9
42 ป่าโมก	Pa Mok										
43 สระบุรี	SARABURI	0.6		2.2					2.8	1020.7	-213.2
44 พระพุทธบาท	Phra Phutthabat			30.2					30.2		
45 บ้านหมอ	Ban Mo										
46 เสาไห้	Sao Hai				34.4				34.4	852.8	-336.5
47 แก่งคอย	Kaeng Khio			7.2					7.2	1060.2	-120.3
48 หนองแค	Nong Khae						1.0		1.0	1044.4	-123.0
49 พระนครศรีอยุธยา	PHRA NAKHON SI AYUTTHAYA										
50 ท่าเรือ	Tha Rua	T			0.3				0.3	871.1	-309.0
51 ผักไห่	Phak Hai				2.0	8.5	5.8		16.3	828.1	-121.2
52 บางบาล	Bang Ban				32.4				32.4	787.4	-206.6
53 เสนา	Sena	20.5		12.5					32.8	443.4	-599.4
54 บางไทร	Bang Sai		7.0						7.0	790.5	-173.4

สถานีฝน	Station	วันที่และจำนวนน้ำฝนเป็นมิลลิเมตร Date and amount of rainfall in millimeters กันยายน September 10	11	12	13	14	15	16	ฝนรวม มม. Total rainfall mm.	ฝนรวมตั้งแต่ 1 มกา Accumulative rainfall since 1 January ปริมาณ มม. Amount mm.	สูงต่ำกว่าป Above or below Normal
55 บางปะอิน	Bang Pa-in		23.1						23.1	709.6	-201.2
56 ปทุมธานี	PATHUM THANI		4.2	59.4					63.6	579.7	-395.3
57 หนองเสือ	Nong Sua		1.2						1.2	757.9	-299.2
58 ธัญบุรี	Thanyaburi		31.4					16.8	48.2	826.6	-273.0
59 รังสิต	Rangsit		14.2						14.2	755.7	-296.7
60 ลำลูกกา	Lam Luk Ka										
61 นนทบุรี	NONTHABURI					7.9			7.9	794.6	+ 5.2
62 บางบัวทอง	Bang Bua Thong			50.9		0.3			50.9	551.6	-366.8
63 ธนบุรี	THON BURI			11.1		5.0		8.3	24.4		
64 ตลิ่งชัน	Taling Chan										
65 บางขุนเทียน	Bang Khun Thian										
66 ราษฎร์บูรณะ	Rat Burana										
67 กรุงเทพมหานคร	BANGKOK METROPOLIS	0.5	T	20.0	8.3	25.5	T	8.0	62.3	660.1	-394.5
68 สนามบินดอนเมือง	Don Muang Airport*		T	6.9	8.8			7.9	23.6	563.0	-476.5
69 บางเขน	Bang Khen			0.2	2.3	T		7.3	9.8	613.8	-409.4
70 มีนบุรี	Min Buri			10.5	1.1		16.6		28.2	807.9	-153.5
71 ลาดกระบัง	Lat Krabang	11.9	7.5		11.4				30.8		
72 ศูนย์วิจัยบางนา	Bangk Na*		1.6	2.0	17.1	51.3		74.3	146.3	760.7	
73 กาญจนบุรี	KANCHANABURI*	0.7	T		3.2	8.0		3.3	15.2	545.1	-137.6
74 สังขละบุรี	Sangkhla Buri	0.7	2.3	33.5					36.5		
75 เหมืองปิล็อก	Pilok	5.4	9.2	29.4	0.4	0.6	6.5	2.4	53.9	3505.4	
76 ทองผาภูมิ	Thong Pha Phum*		22.6	18.1				2.3	43.0	1608.1	+271.1
77 ศรีสวัสดิ์	Si Sawat										
78 ไทรโยค	Sai Yok			7.2			11.5	0.8	19.5		
79 พนมทวน	Phanom Thuan	T			T				T		
80 ท่าม่วง	Tha Muang	T	27.6		5.0				32.6	412.9	-146.4
81 นครปฐม	NAKHON PATHOM	31.2			6.0		1.2		38.4	476.9	-350.6
82 บางเลน	Bang Len	68.7	4.5			21.2	9.4		103.8	401.0	-349.7
83 นครชัยศรี	Nakhon Chaisi	51.9		7.2	14.5	0.3			73.9	659.6	- 14.6
84 ราชบุรี	RATCHABURI	23.8							23.8		
85 บ้านโป่ง	Ban Pong	21.4			0.8	T			22.2	565.5	- 52.5
86 โพธาราม	Photharam	2.8	11.2		10.4				24.4	644.3	-104.5
87 ดำเนินสะดวก	Damnoen Saduak										
88 ปากท่อ	Pak Tho	73.3			1.9				75.2	663.4	- 9.5
89 สมุทรสงคราม	SAMUT SONGKHRAM	11.0		T		18.0			29.2	798.8	+ 16.1
90 บางคณฑี	Bang Khonthi	30.6			6.7	12.3			49.6		
91 อัมพวา	Amphawa	31.5			4.0	4.9			40.4		
92 สมุทรสาคร	SAMUT SAKHON	50.9		0.8	0.7	2.0			54.4	743.2	-119.4
93 กระทุ่มแบน	Kratum Baen										
94 สมุทรปราการ	SAMUT PRAKAN				23.9				23.9	633.0	-332.1
95 บางพลี	Bang Phli				9.5				9.5	641.2	-408.3

สถานีฝน	Station	วันที่และจำนวนน้ำฝนเป็นมิลลิเมตร Date and amount of rainfall in millimeters							ฝนรวม มม. Total rainfall mm.	ฝนรวมตั้งแต่ 1 มกราคม Accumulative rainfall since 1 January	
		กันยายน September								ปริมาณ มม. Amount mm.	สูงต่ำกว่าปกติ Above or below Normal
		10	11	12	13	14	15	16			
ภาคตะวันออก	**EASTERN PART**										
1 นครนายก	NAKHON NAYOK		T		4.5				4.5	1418.6	- 77.3
2 บ้านนา	Ban Na										
3 ปากพลี	Pak Phli	10.2	1.2						11.4	1295.2	-231.3
4 องครักษ์	Ongkharak		7.3						7.3	1044.0	-271.6
5 ปราจีนบุรี	PRACHIN BURI *	1.8	1.5		2.2			2.4	7.9	1403.6	-246.7
6 ประจันตคาม	Prachantakham		68.0						68.0		
7 บ้านสร้าง	Ban Sang		4.2						4.2	966.9	-252.5
8 ศรีมหาโพธิ	Si Maha Phot	1.3	0.1						1.4	1141.0	-205.4
9 กบินทร์บุรี	Kabin Buri*	9.3	0.4						9.7	1166.3	- 66.4
10 สระแก้ว	Sa Kaeo		14.1						14.1	1253.3	- 94.4
11 วัฒนานคร	Watthana Nakhon		5.3			6.4			11.7	950.2	-196.2
12 อรัญประเทศ	Aranyaprathet *		T	T		1.0		29.6	30.6	785.6	-317.9
13 ฉะเชิงเทรา	CHACHOENGSAO		17.7		30.1				47.8	840.8	- 95.7
14 บ้านโพธิ์	Ban Pho										
15 ชลบุรี	CHON BURI *	1.2			34.2	1.7	0.5	20.4	58.0	863.2	- 58.6
16 พานทอง	Phan Thong				32.0				32.0	583.7	-188.3
17 บ้านบึง	Ban Bung				32.4				32.4	774.9	- 63.7
18 เกาะสีชัง	Ko Sichang *	0.4			0.1	2.7			3.3	453.1	-239.8
19 ศรีราชา	Si Racha				1.0	6.8			7.8	550.5	-201.7
20 สัตหีบ	Sattahip *	4.2	1.5	3.3	T	16.1	2.0	7.3	34.4	767.5	- 13.7
21 ระยอง	RAYONG	1.0		1.3					2.3	834.1	- 74.1
22 บ้านค่าย	Ban Khai	13.2		8.2	3.1		5.2		29.7	1108.8	+208.6
23 แกลง	Klaeng	42.0	1.0	15.2	1.5	1.0	22.5		83.2	1314.7	-171.9
24 จันทบุรี	CHANTHABURI *	1.1			1.5	10.8	9.5		22.9	1821.9	-689.3
25 ท่าใหม่	Tha Mai	54.6							54.6	2034.9	-296.0
26 มะขาม	Makham										
27 ตราด	TRAT			8.6	4.7		22.6		35.9	3473.0	+413.4
28 เขาสมิง	Khao Saming				10.2				10.2	1935.4	- 71.4
29 แหลมงอบ	Laem Ngop		1.9		1.8				3.7	2234.6	
30 คลองใหญ่	Khlong Yai *	4.9	7.1	1.8	1.1	T	15.2	11.0	41.1	4075.3	+109.1
ภาคใต้	**SOUTHERN PART**										
1 เพชรบุรี	PHETCHABURI	3.3							3.3	610.9	- 4.1
2 บ้านแหลม	Ban Laem	10.6							10.6	461.9	-225.6
3 บ้านลาด	Ban Lat										
4 ท่ายาง	Tha Yang					6.9			6.9	612.9	+152.4
5 ชะอำ	Cha - am										
6 ประจวบคีรีขันธ์	PRACHUAP KHIRI KHAN *		22.2				T	T	22.2	790.6	+158.3
7 หัวหิน	Hua Hin *				31.7	5.8		15.8	53.3	602.4	+ 61.0
8 ปราณบุรี	Pran Buri										
9 ชุมพร	CHUMPHON *	T	0.2	50.5	8.7	0.5	19.6	0.3	79.8	984.3	-166.0

สถานีฝน	Station	วันที่และจำนวนน้ำฝนเป็นมิลลิเมตร Date and amount of rainfall in millimeters							ฝนรวม มม. Total rainfall mm.	ฝนรวมตั้งแต่ 1 มกรา Accumulative rainfall since 1 January	
		กันยายน September								ปริมาณ มม. Amount mm.	สูงต่ำกว่าป Above or below Normal
		10	11	12	13	14	15	16			
10 ท่าแซะ	Tha Sac			55.9	16.7		16.3		88.9	1124.8	
11 สวี	Sawi		1.3		1.6	T	T		2.9	531.2	
12 หลังสวน	Lang Suan		7.9	17.8					25.7		
13 **สุราษฎร์ธานี**	**SURAT THANI***	15.1	1.4	0.3		5.2	1.0	0.1	23.1	886.2	+ 38.0
14 ไชยา	Chaiya	2.2	10.8		2.1	24.4			39.5	1023.7	
15 เกาะสมุย	Ko Samui*		6.2		52.7	20.5	1.0	4.2	84.6	969.4	
16 พุนพิน	Phunphin	35.2	6.8			1.8	0.1		44.0	816.0	
17 ท่าฉาง	Tha Chang		43.0				19.5		62.5	995.8	
18 กาญจนดิษฐ์	Kanchanadit										
19 บ้านนาสาร	Ban Na San		28.5						28.5	818.8	
20 **นครศรีธรรมราช**	**NAKHON SI THAMMARAT***	30.2	1.1		32.2	8.8	17.6		89.9	776.3	-174.6
21 สิชล	Sichon										
22 ท่าศาลา	Tha Sala		27.7						27.7	705.7	
23 ฉวาง	Chawang	6.8		8.7					15.5	1081.3	
24 ทุ่งสง	Thung Song	25.5	4.6		9.7				39.8	1008.3	
25 ร่อนพิบูลย์	Ron Phibun	3.0		46.0					49.0	427.6	
26 ปากพนัง	Pak Phanang										
27 **พัทลุง**	**PHATTHALUNG**				4.6				4.6	536.6	-388.7
28 ควนขนุน	Khuan Khanun										
29 ปากพยูน	Pak Phayun				5.4				5.4		
30 เขาชัยสน	Khao Chaison	5.0	14.9				12.0		31.9	759.7	
31 **สงขลา**	**SONGKHLA***				2.9	T	6.9		9.8	762.5	- 47.4
32 รัตภูมิ	Rattaphum	3.3							3.3	764.8	
33 หาดใหญ่	Hat Yai	6.2	1.5		5.3				13.0	566.5	
34 สะเดา	Sadao	5.2		13.1	8.3				26.6	1223.7	
35 **ปัตตานี**	**PATTANI***	11.1	46.1	1.1	18.3	0.8	11.1	1.0	89.0	826.7	+287.7
36 หนองจิก	Nong Chik				32.5				32.5	442.2	
37 ยะหริ่ง	Yaring		4.9		1.1				6.0	614.5	
38 มายอ	Mayo		23.9	7.7	48.3		16.7		96.6	696.3	
39 โคกโพธิ์	Khok Pho		30.9		11.3				42.1		
40 ปะนาเระ	Panare				115.3		42.8		158.1	1142.7	
41 **ยะลา**	**YALA**		6.1		42.7				48.8	620.9	
42 ยะหา	Yaha	1.9		0.5	30.8		7.5		40.7	591.6	
43 รามัน	Raman		25.2		38.7	9.8	7.3		81.0	938.5	
44 บันนังสตา	Bannang Satar	2.4	2.5	20.2	3.0		30.8		58.9	944.3	
45 เบตง	Betong	26.3	29.3	46.3	27.4		18.5		147.8	1059.4	
46 **นราธิวาส**	**NARATHIWAT***	3.1	5.0		18.6	0.2	21.3	7.7	55.9	1118.2	- 6.5
47 ยี่งอ	Yi-ngo				48.9				48.9	1033.8	
48 ระแงะ	Rangae										
49 ตากใบ	Tak Bai		33.6		11.4		74.3		119.3	682.4	
50 สุไหงโกลก	Sungai Kolok	50.6	48.5	21.5			48.5		169.1	1781.4	

สถานีฝน	Station	วันที่และจำนวนน้ำฝนเป็นมิลลิเมตร Date and amount of rainfall in millimeters							ฝนรวม มม. Total rainfall mm.	ฝนรวมตั้งแต่ 1 มกราคม Accumulative rainfall since 1 January	
		กันยายน September								ปริมาณ มม. Amount mm.	สูงต่ำกว่าปกติ Above or below Normal
		10	11	12	13	14	15	16			
51 ระนอง	RANONG*	T	1.1	0.1	13.0	T	4.5	41.7	60.4	3491.6	+ 65.2
52 กระบุรี	Kra Buri	7.3	5.2	8.1	9.3		18.3		48.2	1845.0	
53 พังงา	PHANGNGA										
54 ตะกั่วป่า	Takua Pa	34.7		3.1	1.9	T	20.1		62.5	3647.0	
55 กะปง	Kapong	9.2	1.5	10.5	21.6		16.6		59.4	3179.8	
56 ท้ายเหมือง	Thai Muang	62.8			5.9		30.7		99.4	2873.0	
57 ตะกั่วทุ่ง	Takua Thung	17.1			20.4		4.2		41.7	2728.4	
58 ทับปุด	Thap Put		8.6		10.5		..		19.1	1603.9	
59 ภูเก็ต	PHUKET*	37.5	8.0	T	1.2	26.2	113	20.0	94.2	1926.1	+328.2
60 สนามบินภูเก็ต	Phuker Airport*	130.5	1.8		T	3.7	5.0	9.6	150.6	2347.2	+529.2
61 กระบี่	KRABI	3.6		5.1	10.5				19.2	1317.3	
62 อ่าวลึก	Ao Luk	12.4			1.8				14.2	1558.9	
63 คลองท่อม	Khlong Tom	11.2	2.4	13.9	5.6				33.1	1400.1	
64 ตรัง	TRANG										
65 สนามบินตรัง	Trang Airport*	3.2	0.2		8.1	T	4.7	T	16.2	2053.4	+411.3
66 สิเกา	Sikao	9.1	1.1		0.6		4.8		15.6	1953.7	
67 ย่านตาขาว	Yan Ta Khao										
68 ปะเหลียน	Palian	T				3.1			3.1	1702.8	
69 สตูล	SATUN				2.1				2.1	876.4	
70 ทุ่งหว้า	Thung Wa		4.0						4.0	1726.3	

อุณหภูมิสูงสุดและต่ำสุดประจำวันที่ ๑๐ – ๑๖ กันยายน ๒๕๑๖

Daily Max. and Min. Temperature 10 – 16 September 1973

สถานี	Station	อุณหภูมิสูงสุดและต่ำสุดเป็นองศา ซ. Max. and Min. Temperature in degree C.							เฉลี่ยสูงสุดและต่ำสุด Average Max. Min.	เฉลี่ยในสัปดาห์ Weekly Mean	ค่าปกติประจำเดือน Monthly Normal
		10	11	12	13	14	15	16			
ภาคเหนือ	**NORTHERN PART**										
1 เชียงราย	CHIANG RAI	29.6 / 23.2	31.0 / 23.0	30.8 / 23.5	27.9 / 23.4	31.2 / 22.6	31.0 / 22.2	24.8 / 20.5	29.7 / 22.6	26.2	26.6
2 แม่ฮ่องสอน	MAE HONG SON	33.1 / 23.8	34.7 / 23.8	33.5 / 24.0	28.5 / 23.3	34.8 / 23.2	35.0 / 24.0	27.7 / 24.4	32.5 / 23.8	28.2	27.3
3 เชียงใหม่	CHIANG MAI	32.2 / 23.1	32.5 / 23.7	32.0 / 22.6	26.9 / 23.5	32.7 / 22.6	30.9 / 22.6	25.4 / 24.7	30.4 / 23.2	26.8	26.9
4 น่าน	NAN	31.3 / 23.7	33.6 / 24.8	33.5 / 24.5	31.9 / 23.1	33.4 / 23.5	29.9 / 24.2	24.9 / 23.5	31.2 / 23.9	27.6	27.7
5 ท่าวังผา	Tha Wang Pha	31.8 / 23.4	32.8 / 24.1	33.2 / 24.1	31.4 / 23.2	33.5 / 23.6	29.3 / 23.3	26.1 / 23.0	31.2 / 23.6	27.4	..
6 ลำปาง	LAMPANG	32.0 / 23.7	33.5 / 23.9	33.5 / 22.4	29.2 / 23.0	33.9 / 23.3	31.7 / 23.3	24.0 / 21.6	31.1 / 23.0	27.1	27.3
7 แม่สะเรียง	Mae Sariang	30.2 / 22.7	34.0 / 22.3	33.3 / 22.8	32.2 / 23.5	34.6 / 21.6	33.0 / 21.8	28.6 / 23.4	32.3 / 22.5	27.4	27.3
8 แพร่	PHRAE	32.3 / 22.7	32.8 / 24.4	34.2 / 25.1	29.4 / 24.0	32.5 / 23.1	31.5 / 24.6	24.8 / 20.0	31.1 / 23.4	27.3	27.3
9 อุตรดิตถ์	UTTARADIT	33.5 / 22.9	33.3 / 24.5	35.4 / 25.6	30.3 / 22.5	34.2 / 22.3	32.7 / 23.5	27.4 / 23.3	32.4 / 23.4	27.9	28.2
10 สนามบินอุตรดิตถ์	Uttaradit Airport	[illegible] / 23.8	33.0 / 24.8	36.0 / 24.6	26.4 / 23.2	34.8 / 22.4	31.5 / 23.5	.. / ..	32.7 / 23.7	28.2	..
11 ตาก	TAK	31.6 / 24.0	35.5 / 23.4	35.0 / 24.4	34.0 / 23.2	33.2 / 22.2	34.1 / 23.8	31.0 / 25.0	33.5 / 23.7	28.6	27.8
12 พิษณุโลก	PHITSANULOK	33.7 / 24.6	33.3 / 24.6	35.1 / 25.3	29.8 / 23.8	33.2 / 24.0	32.7 / 24.9	29.8 / 24.5	32.5 / 24.5	28.5	28.3
13 แม่สอด	Mae Sot	30.9 / 24.0	32.2 / 22.8	33.1 / 24.0	32.0 / 23.5	32.4 / 22.0	31.8 / 23.0	28.1 / 23.8	31.5 / 23.3	27.4	26.9
14 เพชรบูรณ์	PHETCHABUN	33.7 / 24.7	31.9 / 22.6	34.7 / 23.6	31.6 / 23.6	33.7 / 23.8	31.6 / 23.4	33.2 / 24.6	32.9 / 23.8	28.4	27.4
15 หล่มสัก	Lom Sak	32.5 / 25.2	32.0 / 24.2	34.2 / 23.6	32.0 / 25.0	32.8 / 24.0	31.8 / 23.2	.. / 23.3	32.6 / 24.1	28.4	..
16 วิเชียรบุรี	Wichian Buri	33.8 / 23.5	33.3 / 24.3	32.8 / 24.8	30.0 / 24.9	34.8 / 24.7	31.9 / 24.0	33.5 / 24.7	32.9 / 24.4	28.7	..
ภาคตะวันออกเฉียงเหนือ	**NORTHEASTERN PART**										
1 หนองคาย	NONG KHAI	32.3 / 24.3	29.6 / 25.8	33.4 / 24.7	31.1 / 23.4	32.2 / 23.3	28.1 / 24.2	31.8 / 24.3	31.2 / 24.3	27.8	27.5
2 เลย	LOEI	33.1 / 22.9	32.2 / 22.4	34.0 / 22.7	31.2 / 22.7	32.2 / 23.8	30.6 / 23.4	31.4 / 23.6	32.1 / 23.1	27.6	26.8
3 อุดรธานี	UDON THANI	32.4 / 23.5	32.6 / 25.2	32.2 / 25.3	31.8 / 24.8	32.4 / 24.5	30.7 / 26.2	32.2 / 24.7	32.0 / 24.9	28.5	27.7
4 สกลนคร	SAKON NAKHON	30.8 / 24.2	29.9 / 23.9	32.7 / 24.4	30.7 / 24.0	31.5 / 23.9	26.4 / 25.3	32.6 / 25.2	30.7 / 24.1	27.4	27.2
5 นครพนม	NAKHON PHANOM	31.8 / 23.7	31.8 / 24.8	33.7 / 25.0	31.1 / 25.1	30.8 / 23.4	26.7 / 25.2	34.0 / 22.9	31.4 / 24.3	27.9	27.0
6 มุกดาหาร	Mukdahan	33.0 / 24.7	32.2 / 24.0	33.2 / 24.0	32.6 / 24.2	30.5 / 23.6	31.0 / 24.0	32.2 / 23.4	32.1 / 24.0	28.1	27.2
7 ขอนแก่น	KHON KAEN	32.5 / 23.2	33.7 / 24.4	33.4 / 24.2	31.6 / 23.7	32.2 / 23.8	30.5 / 24.9	31.3 / 24.0	32.2 / 24.0	28.1	27.6
8 โกสุมพิสัย	Kosum Phisai	32.3 / 23.8	32.3 / 24.3	33.1 / 24.6	31.9 / 24.0	32.7 / 23.4	32.0 / 25.1	.. / 23.7	32.4 / 24.1	28.3	..
9 ร้อยเอ็ด	ROI ET	31.7 / 24.6	32.4 / 25.4	32.8 / 25.4	31.3 / 25.0	32.0 / 24.2	32.0 / 25.2	31.2 / 24.1	31.9 / 24.8	28.4	27.6
10 ชัยภูมิ	CHAIYAPHUM	32.9 / 22.6	33.2 / 23.7	32.3 / 24.6	30.0 / 25.3	32.7 / 23.3	32.3 / 24.4	32.7 / 24.2	32.3 / 24.0	28.2	27.0
11 อุบลราชธานี	UBON RATCHATHANI	32.2 / 24.8	32.3 / 24.8	33.2 / 23.7	32.0 / 22.4	31.9 / 23.1	31.6 / 24.5	31.1 / 24.2	32.0 / 23.9	28.0	27.3
12 สุรินทร์	SURIN	33.4 / 23.5	34.1 / 24.7	34.5 / 24.1	32.0 / 21.4	33.5 / 24.1	32.7 / 24.1	33.0 / 24.5	33.3 / 23.8	28.6	27.4
13 ท่าตูม	Tha Tum	.. / 23.7	.. / 24.8	.. / 24.6	.. / 21.8	.. / 24.3	.. / 24.0	.. / 24.7	.. / 24.0	..	..
14 นางรอง	Nang Rong	33.0 / 23.3	33.2 / 23.9	33.3 / 23.8	30.0 / 22.1	32.7 / 23.5	32.7 / 24.2	.. / 24.2	32.5 / 23.6	28.1	..

สถานี	Station	อุณหภูมิสูงสุดและต่ำสุดเป็นองศา ซ. Max. and Min. Temperature in degree C.							เฉลี่ย สูงสุด ต่ำสุด Average Max. Min.	เฉลี่ยในสัปดาห์ Weekly Mean	ค่าปกติประจำเดือน Monthly Normal
		10	11	12	13	14	15	16			
5 นครราชสีมา	NAKHON RATCHASIMA	35.3 22.9	34.0 22.2	33.2 23.0	30.4 24.6	33.8 22.6	34.0 23.5	34.0 23.4	33.5 23.2	28.4	27.4
6 โชคชัย	Chok Chai	34.7 23.1	33.2 22.0	33.4 22.9	30.2 24.6	33.2 22.8	33.4 23.4	.. 22.8	33.0 23.1	28.1	..
ภาคกลาง	**CENTRAL PART**										
1 นครสวรรค์	NAKHON SAWAN	33.3 24.2	34.4 24.0	34.0 25.2	31.9 24.1	33.7 24.5	33.6 24.8	33.5 24.3	33.5 24.4	29.0	28.3
2 ลพบุรี	LOP BURI	32.8 24.3	32.5 24.5	33.6 25.3	32.2 25.0	32.8 23.4	32.5 24.0	33.3 24.6	32.8 24.4	28.6	27.8
3 สุพรรณบุรี	SUPHAN BURI	34.0 25.1	33.9 23.0	34.0 23.6	31.8 26.7	33.4 26.0	33.3 25.8	34.0 24.0	33.5 24.9	29.2	28.2
4 กาญจนบุรี	KANCHANABURI	35.0 24.0	35.3 24.7	35.0 25.0	33.5 25.4	32.6 21.9	34.0 22.6	35.0 24.9	34.3 24.1	29.2	28.1
5 ทองผาภูมิ	Thong Pha Phum	31.5 23.0	32.4 23.1	32.9 23.0	32.8 22.0	33.1 23.8	32.9 23.0	31.7 24.0	32.5 23.1	27.8	..
6 สนามบินดอนเมือง	Dong Muang Airport	31.4 25.0	33.9 25.5	32.8 26.2	31.8 26.8	32.0 25.8	32.0 25.9	33.8 25.5	32.5 25.8	29.2	28.0
7 กรุงเทพมหานคร	BANGKOK METROPOLIS	32.0 25.4	33.7 24.8	32.5 25.3	33.0 26.0	32.5 24.7	33.3 25.0	33.7 25.0	33.0 25.2	29.1	28.1
8 ศูนย์วิจัย ฯ บางนา	Bang Na	31.7 25.0	34.0 24.7	32.4 25.3	32.9 26.5	31.8 23.7	32.3 24.8	33.2 25.3	32.6 25.0	28.8	..
ภาคตะวันออก	**EASTERN PART**										
1 ปราจีนบุรี	PRACHIN BURI	32.2 23.0	32.8 24.7	32.4 25.6	33.4 25.7	32.2 24.6	32.9 25.0	33.0 25.7	32.7 24.9	28.8	27.9
2 กบินทร์บุรี	Kabin Buri	32.0 22.4	32.9 24.9	33.0 24.6	33.0 24.6	32.0 23.9	32.1 24.3	.. 25.0	32.5 24.2	28.4	..
3 อรัญประเทศ	Aranyaprathet	33.7 24.5	34.2 24.8	33.8 24.2	32.7 25.0	34.3 23.7	33.5 24.0	33.8 24.7	33.7 24.4	29.1	27.7
4 ชลบุรี	CHON BURI	33.0 24.3	32.5 25.2	33.4 24.3	32.0 26.0	31.3 23.2	32.2 23.5	33.8 25.1	32.6 24.5	28.6	27.9
5 เกาะสีชัง	Ko Si Chang	30.7 25.7	30.8 25.6	31.4 25.1	31.1 25.9	30.4 24.0	31.0 25.0	31.7 26.7	31.0 25.4	28.2	27.9
6 สัตหีบ	Sattahip	31.2 25.0	31.8 25.0	32.3 24.2	32.2 24.4	31.2 23.8	31.6 25.0	31.3 24.5	31.7 24.6	28.2	28.7
7 ระยอง	RAYONG	31.2 24.2	31.0 25.8	31.7 24.3	32.2 25.4	31.2 22.7	31.2 26.3	.. 26.4	31.4 25.0	28.2	..
8 จันทบุรี	CHANTHABURI	31.5 23.2	31.2 24.5	32.0 24.0	31.5 24.7	29.3 23.5	29.7 23.2	30.7 23.2	30.8 23.8	27.3	27.1
9 กลองใหญ่	Khlong Yai	30.1 22.9	30.8 22.6	30.6 22.6	30.6 23.3	30.4 22.6	31.5 22.7	30.7 22.7	30.7 22.8	26.8	26.6
ภาคใต้	**SOUTHERN PART**										
1 หัวหิน	Hua Hin	32.9 24.7	31.0 24.5	31.8 24.2	31.7 24.1	27.8 24.0	31.2 23.5	31.2 23.7	31.1 24.1	27.6	27.9
2 ประจวบคีรีขันธ์	PRACHUAP KHIRI KHAN	31.9 24.6	39.7 24.5	31.7 23.3	31.7 24.0	31.3 24.1	34.0 23.3	33.8 23.4	33.3 23.9	28.6	28.0
3 ชุมพร	CHUMPHON	32.5 23.6	32.2 24.1	32.5 23.5	31.7 22.9	31.1 23.5	32.0 24.2	31.1 24.6	31.9 23.8	27.9	27.2
4 สุราษฎร์ธานี	SURAT THANI	32.8 23.0	31.8 23.4	33.0 23.0	33.1 23.1	33.3 23.2	32.4 24.3	31.8 23.8	32.6 23.4	28.0	27.6
5 เกาะสมุย	Ko Samui	32.2 25.0	32.0 25.5	31.0 24.5	32.6 25.3	30.7 24.0	31.7 23.2	30.4 25.4	31.5 24.7	28.1	..
6 นครศรีธรรมราช	NAKHON SI THAMMARAT	33.1 22.3	33.3 22.4	33.2 22.0	32.9 22.9	32.3 22.2	32.5 23.6	31.6 23.8	32.7 22.7	27.7	27.8
7 สงขลา	SONGKHLA	33.0 23.0	34.0 23.0	33.8 23.5	34.2 23.5	33.0 23.3	34.0 24.0	28.0 23.5	32.9 23.4	28.2	28.1
8 ปัตตานี	PATTANI	31.5 23.3	32.5 22.7	32.7 22.6	32.7 22.8	30.2 22.1	34.0 23.8	29.4 23.6	31.9 23.0	27.5	27.8
9 นราธิวาส	NARATHIV'AT	30.4 23.0	31.0 21.5	31.4 22.5	31.0 23.0	29.1 22.6	32.8 25.0	29.6 22.4	30.8 22.8	26.8	27.3
0 ระนอง	RANONG	31.7 22.1	30.8 24.0	30.2 22.9	31.7 23.5	31.3 21.6	31.0 23.8	29.0 24.3	30.8 23.2	27.0	26.2
1 ภูเก็ต	PHUKET	31.1 23.5	29.0 23.4	30.4 23.3	31.5 23.3	29.8 24.3	30.5 24.0	31.1 25.1	30.5 23.9	27.2	27.1
2 สนามบินภูเก็ต	Phuket Airport	29.0 23.2	29.7 22.8	30.6 22.7	30.7 23.2	29.2 23.4	31.0 23.8	30.4 23.2	30.1 23.2	26.7	26.9
3 สนามบินตรัง	Trang Airport	32.0 22.6	30.8 22.9	32.8 22.9	31.1 23.3	30.2 24.1	30.2 23.9	31.5 24.3	31.2 23.4	27.3	27.0

แก้ไขเพิ่มเติมรายงานจำนวนน้ำฝนเนื่องจากได้รับรายงานภายหลัง สำหรับรายงานอากาศประจำสัปดาห์ ฉบับที่ 36/1973

Corrections for late rainfall data reports in weekly weather report No. 36/1973

	สถานีฝน	Station	วันที่และจำนวนน้ำฝนเป็นมิลลิเมตร Date and amount of rainfall in millimeters							ฝนรวม มม. Total rainfall mm.	ฝนรวมตั้งแต่ 1 มกราคม Accumulative rainfall since 1 January	
			กันยายน September								ปริมาณ มม. Amount mm.	สูงต่ำกว่าปกติ Above or below Normal
			3	4	5	6	7	8	9			
	ภาคเหนือ	NORTHERN PART										
2	แม่สาย	Mae Sai							9.5	46.5	1578.1	+315.8
3	เชียงแสน	Chiang Saen							39.8	89.2	1421.8	+212.3
4	เชียงของ	Chiang Khong							2.2	102.1	1713.3	+438.2
5	แม่จัน	Mae Chan							20.9	30.6	1026.9	
7	เทิง	Thoeng							20.2	50.8	1635.3	+301.2
8	เชียงคำ	Chiang Kham							16.4	34.6	1592.5	+518.3
9	เวียงป่าเป้า	Wiang Pa Pao							11.8	11.8		
10	พาน	Phan							29.2	67.8	1136.1	+179.8
11	แม่ใจ	Mae Chai							4.1	17.2	1282.3	+298.1
12	พะเยา	Phayao							6.9	16.5	986.9	+243.9
13	จุน	Chun						37.8	7.3	69.0	1308.0	+157.4
22	เชียงดาว	Chiang Dao						28.6	9.2	37.8		
23	แม่แตง	Mae Taeng							2.7	40.2	1323.4	+413.5
25	สันทราย	San Sai							29.7	75.4	895.1	+ 15.0
26	ดอยสะเก็ด	Doi Saket							17.6	43.2	1025.1	+149.6
29	สารภี	Saraphi							20.0	20.0		
30	สันป่าตอง	San Pa Tong							11.2	30.5	758.9	+ 37.8
32	ฮอด	Hot							4.1	15.0	601.0	-102.8
33	ลำพูน	LAMPHUN							3.1	17.9	768.0	+116.1
34	ป่าซาง	Pa Sang							22.3	22.3		
35	ลี้	Li							4.0	18.0	820.8	- 2.5
39	เกาะคา	Ko Kha							19.5	47.6	806.8	+ 46.7
40	สบปราบ	Sop Prap							3.0	22.0	716.1	- 18.8
41	เถิน	Thoen							7.7	19.0	1007.0	+350.7
44	สอง	Song							23.4	48.0	1044.4	+ 42.7
46	เด่นชัย	Den Chai							40.3	40.3		
48	ทุ่งช้าง	Thung Chang							9.0	86.0	1188.6	-195.4
51	ปัว	Pua							6.8	69.0	1433.0	+406.7
55	ฝากท่า	Fak Tha							61.3	117.3	820.1	- 93.2
56	น้ำปาด	Nam Pat							10.7	13.2	859.3	-100.1
58	ท่าปลา	Tha Pla							28.2	30.7	1036.9	+ 69.1
59	ลับแล	Laplae							30.3	54.8	1076.9	- 59.2
63	แม่ระมาด	Mae Ramat							10.8	27.2	777.9	-437.7
68	กงไกรลาศ	Kong Krailat							0.5	32.6	788.1	-129.8

	สถานีฝน	Station	วันที่และจำนวนน้ำฝนเป็นมิลลิเมตร Date and amount of rainfall in millimeters							ฝนรวม มม. Total rainfall mm.	ฝนรวมตั้งแต่ 1 มกราคม Accumulative rainfall since 1 January	
			กันยายน September								ปริมาณ มม. Amount mm.	สูงต่ำกว่าปกติ Above or below Normal
			3	4	5	6	7	8	9			
69	บ้านดานลานหอย	Ban Dan Lan Hoi							13.6	13.6		
73	วังทอง	Wang Thong							1.9	17.4	964.7	- 56.9
75	กำแพงเพชร	KAMPHAENG PHET							4.3	7.1	759.7	- 64.0
76	พรานกระต่าย	Phan Kratai							2.3	18.8	826.9	-195.0
77	คลองขลุง	Khlong Khlung							19.5	75.3	865.1	+ 22.8
78	ขานุวรลักษบุรี	Khanu Woralaksaburi							20.5	30.6	1045.7	+173.7
	ภาคตะวันออกเฉียงเหนือ	NORTHEASTERN PART										
2	เชียงคาน	Chiang Khan							35.3	93.7	1065.0	+ 61.8
3	ท่าลี่	Tha Li							23.1	60.9	843.8	+179.9
4	เดนชัย	Dan Sai							4.2	4.2		
5	วังสพุง	Wang Saphung							51.1	75.5	774.3	- 83.9
9	โพนพิสัย	Phon Phisai							6.6	71.0	2001.5	+491.0
10	บึงกาฬ	Bung Kan							17.2	151.1	2743.6	+557.8
14	กุมภวาปี	Kumphawapi							8.1	8.1		
16	หนองบัวลำภู	Nong Bua Lam Phu							41.1	112.9	916.3	+211.8
18	วานรนิวาส	Wanon Niwat							1.5	54.5	1112.5	-385.6
20	พรรณานิคม	Phanna Nikhom							13.4	24.8	1278.5	- 29.3
22	บ้านแพง	Ban Phaeng							4.7	124.9	2692.1	+239.0
25	ธาตุพนม	That Phanom							5.7	21.0	1012.1	-515.2
27	กาฬสินธุ์	KALASIN							12.6	26.1	1071.6	- 52.3
28	ยางตลาด	Yang Ta lat							30.1	46.3	799.5	-240.2
29	สหัสขันธ์	Sahatsakhan							11.7	27.8	992.3	-152.1
35	อาจสามารถ	At Sanat						24.1	44.7	104.4	978.8	- 37.2
36	เสลภูมิ	Selaphum						50.3		76.0		
37	จตุรพักตรพิมาน	Chaturaphak Phiman							12.1	203.1	835.7	+ 8.1
38	เกษตรวิสัย	Kaset Wisai					12.0	10.1	5.8	50.3	763.1	-272.8
39	สุวรรณภูมิ	Suwannaphum							14.0	94.1	1020.4	-244.9
41	เชียงยืน	Chiang Yun							8.4	8.4		
42	กันทรวิชัย	Kantharawichai							21.5	28.7	717.7	-242.8
48	น้ำพอง	Nam Phong							16.6	16.6		
49	ภูเวียง	Phu Wiang							4.0	15.5	705.5	-224.9
50	ชุมแพ	Chum Phae							0.9	90.3	692.9	- 84.4
52	ชนบท	Chonnabot							8.1	16.3	445.4	-411.3
54	พล	Pnon							0.2	13.3	508.7	-418.7
59	คอนสวรรค์	Khon Sawan							33.5	33.5		
60	จัตุรัส	Chatturat							1.5	34.3	507.5	-339.0
65	ดานขุนทด	Dan Khun Thot							3.0	10.5	444.1	-270.3

	สถานีฝน	Station	วันที่และจำนวนน้ำฝนเป็นมิลลิเมตร Date and amount of rainfall in millimeters							ฝนรวม มม.	ฝนรวมตั้งแต่ 1 มกราคม Accumulative rainfall since 1 January	
			กันยายน September								ปริมาณ มม.	สูงกว่า หรือ
			3	4	5	6	7	8	9	Total rainfall mm.	Amount mm.	Above or below Normal
66	โนนไทย	Non Thai							13.2	25.2	384.6	-399.4
67	โนนสูง	Non Sung							1.7	17.2	631.9	-237.2
68	พิมาย	Phimai							26.3	71.6		
70	สูงเนิน	Sung Noen							1.9	17.2	614.7	-109.1
71	ปักธงชัย	Pak Thong Chai							0.6	18.6	649.2	- 68.4
74	บุรีรัมย์	BURI RAM							16.0	30.1	773.4	-190.0
78	นางรอง	Nang Rong*							17.1	17.9	711.0	-144.0
89	ขุนหาน	Khun Han							15.3	20.0		
92	เขมราช	Khemarat							7.3	52.4	971.6	-234.7
94	ยะโสธร	Yasothon							51.1	86.8	903.7	-237.3
96	มหาชนะชัย	Maha Chana Chai							0.5	19.2	925.2	-222.2
99	เดชอุดม	Det Udom							3.8	20.7	1148.0	- 80.0
	ภาคกลาง	CENTRAL PART										
2	บรรพตพิสัย	Banphot Phisai							3.4	49.8	688.8	+ 13.1
10	สว่างอารมณ์	Sawang Arom							24.6	32.9	771.9	+ 29.7
11	บ้านไร่	Ban Rai							82.0	134.3	745.1	+ 11.7
12	ทัพทัน	Thap Than							19.3	46.4	741.3	-108.0
13	หนองฉาง	Nong Chang							30.1	45.7	854.1	- 94.1
14	หนองขาหยาง	Nong Khayang							6.2	6.2		
15	ชัยนาท	CHAI NAT							0.6	19.0	607.3	-114.0
21	บางระจัน	Bang Rachan							3.4	31.6	544.8	-258.0
24	บ้านหมี่	Ban Mi							6.5	12.0	558.7	-143.4
25	บัวชุม	Bua Chum*						7.2		7.2	570.3	-323.9
29	ท่าวุ้ง	Tha Wung							0.3	20.1	494.4	-434.9
31	เดิมบางนางบวช	Doembang Nangbuat							22.5	69.8	492.5	-240.6
36	บางปลาม้า	Bang Pa Ma							20.4	23.9	754.0	+166.6
37	สองพี่น้อง	Song Phi Nong							9.1	19.6	213.9	-317.4
41	วิเศษชัยชาญ	Wiset Chai Chan							12.0	40.4	611.3	-256.1
43	สระบุรี	SARABURI							38.4	64.4	1018.1	-147.3
46	เสาไห้	Sao Hai							5.7	29.2	818.4	-290.2
47	แก่งคอย	Kaeng Khio							14.7	26.4	1053.0	- 39.6
48	หนองแค	Nong Khae							82.7	100.1	1043.4	- 45.8
51	ผักไห่	Phak Hai							0.2	19.6	811.8	- 69.0
54	บางไทร	Bang Sai							5.4	44.0	683.5	-241.6
57	หนองเสือ	Nong Sua							13.4	33.0	756.7	-240.6
59	รังสิต	Rangsit							7.6	50.3	741.5	-228.5
60	ลำลูกกา	Lam Luk Ka						2.4	8.2	87.2		

สถานีฝน	Station	วันที่และจำนวนน้ำฝนเป็นมิลลิเมตร Date and amount of rainfall in millimeters							ฝนรวม มม. Total rainfall mm.	ฝนรวมตั้งแต่ 1 มกราคม Accumulative rainfall since 1 January	
		กันยายน September								ปริมาณ มม. Amount mm.	สูงต่ำกว่าปกติ Above or below Normal
		3	4	5	6	7	8	9			
บางบัวทอง	Bang Bua Thong							0.1	15.8	500.7	-359.2
มีนบุรี	Min Buri							18.7	63.1	779.7	-125.3
นครปฐม	NAKHON PATHOM							2.3	20.8	438.5	-329.5
ราชบุรี	RATCHABURI						33.2	5.1	48.1		
บางโปง	Bang Pong							53.5	56.0	543.3	- 52.4
โพธาราม	Photharam							63.0	123.9	619.9	- 84.7
สมุทรสงคราม	SAMUT SONGKHRAM							14.0	43.3	769.6	+185.0
อัมพวา	Amphawa							2.9	52.2		
สมุทรสาคร	SAMUT SAKHON							11.1	31.5	688.8	-115.7
กระทุมแบน	Kratum Baen							3.7	20.8		
บางพลี	Bang Phli							1.8	19.4	631.7	-344.4
<u>ภาคตะวันออก</u>	<u>EASTERN PART</u>										
นครนายก	NAKHON NAYOK							11.1	42.8	1413.6	+ 39.9
บานนา	Ban Na							23.5	42.6	972.2	
ปากพลี	Pak Phli							6.2	89.7	1283.8	-147.4
องครักษ์	Ongkharak							14.2	20.5	1036.7	-203.7
บานสราง	Ban Sang							6.5	17.9	962.7	-174.2
ศรีมหาโพธิ์	Si Maha Phot							16.0	24.2	1139.6	-115.8
กบินทรบุรี	Kabin Buri*							74.5	80.2	1156.6	- 22.8
สระแกว	Sa Kaeo							19.0	85.6	1239.2	- 54.2
ฉะเชิงเทรา	CHACHOENGSAO							2.2	11.7	793.0	- 73.2
บานโพธิ์	Ban Pho							14.4	14.4		
พานทอง	Phan Thong					16.4	5.2	3.9	27.6	551.7	-185.1
ศรีราชา	Si Racha							2.7	11.9	942.7	-153.9
บานคาย	Ban Khai							14.2	105.3	1079.1	+224.5
ทาใหม	Tha Mai							83.7	225.4	1980.3	- 20.3
มะขาม	Makham							25.6	25.6		
ตราด	TRAT							7.3	85.0	3437.1	+518.6
เขาสมิง	Khao Saming							23.5	35.8	1925.2	+ 36.1
<u>ภาคใต</u>	<u>SOUTHERN PART</u>										
เพชรบุรี	PHETCHABURI							2.6	27.2	607.6	+ 11.9
บานแหลม	Ban Laem							7.0	41.0	951.3	-202.4
ไชยา	Chaiya							10.4	72.2	984.2	
พุนพิน	Phunphin							0.4	37.2	772.0	
ทาฉาง	Tha Chang							18.0	101.4	933.3	
บานนาสาร	Ban Na San							19.0	65.4	790.3	
ฉวาง	Chawang							27.7	85.7	1065.8	

สถานีฝน		Station	วันที่และจำนวนน้ำฝนเป็นมิลลิเมตร Date and amount of rainfall in millimeters							ฝนรวม มม. Total rainfall mm.	ฝนรวมตั้งแต่ 1 มกราคม Accumulative rainfall since 1 January	
			กันยายน September								ปริมาณ มม. Amount mm.	สูงต่ำกว่าปกติ Above or below Normal
			3	4	5	6	7	8	9			
33	หาดใหญ่	Hat Yai							36.5	36.5		
36	หนองจิก	Nong Chik							35.7	35.7		
37	ยะหริ่ง	Yaring							16.1	36.2	608.5	
38	มายอ	Mayo						16.8	46.2	63.0		
44	บันนังสตาร์	Bannang Satar							12.2	27.1	885.4	
45	เบตง	Betong							1.7	18.1	911.6	
47	ยี่งอ	Yi-ngo							30.9	83.2	984.9	
48	ระแงะ	Rangae							6.0	6.0		
53	พังงา	PHANGNGA							23.5	76.5	1876.1	
54	ตะกั่วป่า	Takua Pa							19.3	357.6	3584.5	
55	กะปง	Kapong							19.2	243.6	3120.4	
56	ทายุเหมือง	Thai Muang							26.3	268.6	2773.6	
57	ตะกั่วทุ่ง	Takua Thung							9.0	107.6	2686.7	
58	ทับปุด	Thap Put							32.1	32.1		
62	อาวลึก	Ao Luk							6.2	47.7	1544.1	
66	สิเกา	Sikao						7.3	4.7	212.7	1938.1	
68	ปะเหลียน	Palian							2.6	245.4	1717.7	
70	ทุ่งหวา	Thung Wa						10.5		166.9	1722.3	

กรมอุตุนิยมวิทยา กระทรวงคมนาคม

รายงานอากาศประจำสัปดาห์ ระหว่างวันที่ ๑๗ – ๒๓ กันยายน ๒๕๑๖

และ

การคาดหมายลักษณะอากาศ ระหว่างวันที่ ๒๔ – ๓๐ กันยายน ๒๕๑๖

ฉบับที่ ๓๘/๒๕๑๖

นาวาเอก ดร. เจริญ เจริญรัชตภาคย์

อธิบดีกรมอุตุนิยมวิทยา

LIBRARY
N.O.A.A.
U. S. DEPT. OF COMMERCE

METEOROLOGICAL DEPARTMENT

MINISTRY OF COMMUNICATIONS

BANGKOK, THAILAND

WEEKLY WEATHER REPORT

DURING THE PERIOD 17 – 23 SEPTEMBER 1973

AND

WEATHER OUTLOOK

DURING 24 – 30 SEPTEMBER 1973

No. 38/1973

Charoen Charoen - rajapark

Captain R.T.N.

Director — General

หมายเหตุ

๑. สถานีของกรมอุตุนิยมวิทยา (ที่มีเครื่องหมาย *) ทำการตรวจวัดจำนวนฝนตกเวลา ๐๗.๐๐ น.ทุก ๆ วัน โดยเจ้าหน้าที่ของกรมอุตุนิยมวิทยา ดังนั้น จำนวนฝนรายวันในรายงานเล่มนี้ หมายถึงปริมาณฝนรวมในช่วงเวลา ๒๔ ชม. ตั้งแต่เวลา ๐๗.๐๐ น.ของวันที่แจ้งไว้ในรายงานจนถึงเวลา ๐๗.๐๐ น.ของวันรุ่งขึ้น

๒. สถานีฝน (ที่ไม่มีเครื่องหมาย *) ตามอำเภอหรือจังหวัด ทำการตรวจวัดจำนวนฝนตกเวลา ๐๙.๐๐ น. ทุก ๆ วัน โดยเจ้าหน้าที่ที่อยู่ในอำเภอหรือจังหวัดที่ได้รับการแต่งตั้งจากกรมอุตุนิยมวิทยา ดังนั้น จำนวนฝนรายวัน หมายถึงปริมาณฝนรวมในช่วงเวลา ๒๔ ชม. ตั้งแต่เวลา ๐๙.๐๐ น.ของวันที่แจ้งไว้ในรายงานจนถึงเวลา ๐๙.๐๐ น.ของวันรุ่งขึ้น

๓. ข้อมูลฝนและอุณหภูมิ ที่พิมพ์ในรายงานประจำสัปดาห์เล่มนี้ เป็นผลการตรวจวัดฝนที่เจ้าหน้าที่ผู้ทำการตรวจรายงานส่งมายังกรมอุตุนิยมวิทยาทุก ๆ วัน ภายหลังการตรวจดังนี้.—

- สถานีของกรมอุตุนิยมวิทยา ส่งรายงานทางวิทยุสื่อสารและโทรเลข
- สถานีฝนตามอำเภอหรือจังหวัด ส่งรายงานทางโทรเลข

รายงานดังกล่าวนี้จะส่งมาถึงกรมอุตุนิยมวิทยาตั้งแต่เวลาประมาณ ๐๗.๐๐ น. จนถึงเวลา ๑๙.๐๐ น. ทุก ๆ วัน

๔. ข้อมูลต่าง ๆ เหล่านี้ได้ดำเนินการจัดพิมพ์จากรายงานที่ได้รับทางวิทยุสื่อสารและโทรเลข โดยยังไม่ได้ทำการตรวจสอบ เพื่อสนองความต้องการแก่ผู้ใช้อย่างรีบด่วน ดังนั้น ผู้ใช้จึงควรพิจารณาข้อมูลก่อนที่จะนำไปใช้ หากมีข้อสงสัยประการใด โปรดติดต่อสอบถามเจ้าหน้าที่แผนกสถิติฝน กองอุตุนิยมวิทยาอุทก

๕. สัญญลักษณ์ต่าง ๆ มีความหมายดังต่อไปนี้.—

ช่องว่าง	แสดงว่า	ไม่มีฝนหรือยังไม่ได้รับรายงานประจำวัน
T	"	ฝนตกเล็กน้อยวัดได้ไม่ถึง ๐.๑ มม.
*	"	เป็นสถานีของกรมอุตุนิยมวิทยา

กองอุตุนิยมวิทยาอุทก กรมอุตุนิยมวิทยา
บางกะปิ กรุงเทพมหานคร

โทร. ๙๑๒๐๕๓, ๙๑๐๑๗๘

การคาดหมายลักษณะอากาศใน ๗ วันข้างหน้า
ทั้งแต่วันที่ ๒๔ – ๓๐ กันยายน ๒๕๑๖

ลักษณะทั่วไป

ร่องความกดอากาศต่ำจะยังคงพาดผ่านภาคกลาง ภาคตะวันออกและก้นอ่าวไทยตลอดระยะสัปดาห์นี้ นอกจากนี้แล้วยังมีพายุดีเปรสชั่นอยู่บริเวณเกาะไหหลำ กำลังเคลื่อนตัวช้า ๆ เข้าสู่ฝั่งอินโดจีนตอนเหนือบริเวณเมืองดองฮอย

ภาคเหนือ ภาคตะวันออกเฉียงเหนือ	ตลอดสัปดาห์จะมีฝนหรือฝนฟ้าคะนองกระจาย
ภาคกลาง ภาคตะวันออก อ่าวไทย ฝั่งตะวันออก	ตลอดสัปดาห์จะมีฝนหรือฝนฟ้าคะนองเกือบทั่วไป กับจะมีฝนตกหนักเป็นแห่ง ๆ
อ่าวไทย ฝั่งตะวันตก	ตลอดสัปดาห์จะมีฝนหรือฝนฟ้าคะนองกระจาย ส่วนมากทางตอนบนของอ่าว
ภาคใต้ ฝั่งตะวันตก	ตลอดสัปดาห์จะมีฝนหรือฝนฟ้าคะนองเกือบทั่วไป
กรุงเทพมหานคร	ตลอดสัปดาห์จะมีฝนหรือฝนฟ้าคะนองเกือบทั่วไป

กรมอุตุนิยมวิทยา
๒๔ ก.ย.๑๖

Weather outlook for the period 24 - 30 September 1973
General Situation

The trough of low pressure is expected to persist in the Central and Eastern parts including the Head Gulf of Thailand during this week. A tropical depression is located in the vicinity of the Hainan Island and moving westward towards North Indochina at Donghoi.

Northern Part: Northeastern Part:	Throughout the week, scattered showers or thundershowers.
Central Part: Eastern Part: Gulf of Thailand, East Coast:	Throughout the week, almost widespread showers or thundershowers with isolated heavy falls.
Gulf of Thailand, West Coast:	Throughout the week, scattered showers or thundershowers mainly over the northern portion.
Southern Thailand, West Coast:	Throughout the week, almost widespread showers or thundershowers.
Bangkok Metropolis:	Throughout the week, almost widespread showers or thundershowers.

Meteorological Department
24 September 1973

สรุปลักษณะอากาศทั่วไปในรอบสัปดาห์
ตั้งแต่วันที่ ๑๗ – ๒๓ กันยายน ๒๕๑๖

๑. ตลอดสัปดาห์ปรากฏว่ารองความกดอากาศต่ำได้พาดผ่านภาคกลางและภาคตะวันออกของประเทศไทย ส่วนในตอนต้นและกลางสัปดาห์ได้มีหย่อมความกดอากาศต่ำซึ่งมีกำลังค่อนข้างแรงในประเทศเวียตนามใต้เคลื่อนตัวทางตะวันตกผ่านประเทศเขมรเข้าปกคลุมภาคกลางของประเทศไทย ในตอนปลายสัปดาห์หย่อมความกดอากาศต่ำในประเทศจีนใต้ได้ทวีกำลังแรงขึ้นเป็นพายุดีเปรสชั่น และเมื่อ ๐๗.๐๐ น.วันนี้ (๒๓ ก.ย.๑๖) มีศูนย์กลางอยู่ทางตะวันออกของเมืองดองฮอยประมาณ ๒๕๐ กิโลเมตร กำลังเคลื่อนตัวทางตะวันตกค่อนไปทางเหนือเล็กน้อย ด้วยความเร็วประมาณ ๑๕ กิโลเมตรต่อชั่วโมง ลักษณะเช่นนี้ ทำให้ตลอดสัปดาห์มีฝนและฝนฟ้าคะนองเกือบทั่วประเทศโดยมีฝนตกหนักถึงหนักมากเป็นบางแห่ง และก่อให้เกิดน้ำท่วมที่จังหวัดเลยและเชียงราย ยกเว้นอ่าวไทยฝั่งตะวันตกมีฝนและฝนฟ้าคะนองอยู่ในเกณฑ์กระจาย

๒. ในระหว่างสัปดาห์ รายงานฝนสูงสุดในภาคต่าง ๆ ของประเทศไทยมีดังนี้.–

ภาคเหนือ	๑๑๔.๙ มม.	ที่ อ.เมือง	จ.อุตรดิตถ์	เมื่อวันที่	๑๙ ก.ย.
ภาคตะวันออกเฉียงเหนือ	๑๖๐.๘ "	ที่ อ.วังสพุง	จ.เลย	"	๑๙ "
ภาคกลาง	๑๖๕.๗ "	ที่ อ.บางบาล	จ.พระนครศรีอยุธยา		๑๗ "
ภาคตะวันออก	๙๙.๖ "	ที่ อ.เมือง	จ.ชลบุรี	"	๑๘ "
ภาคใต้	๙๒.๙ "	ที่ อ.เมือง	จ.ระนอง	"	๑๘ "

กรมอุตุนิยมวิทยา
๒๔ ก.ย.๑๖

General Situation
Period 17 - 23 September 1973

1. Throughout the week, a low pressure trough lay across the central and the eastern parts of Thailand. At the beginning and in the middle of the periods, a rather active low pressure cell in South Vietnam moved westward, passing through the Khmer Republic to cover the central part of Thailand. At the end of the period, the low pressure cell in the South China Sea was upgraded to a tropical depression, and at 07.00 a.m.(23 Sept.73) is centred at about 250 kilometers east of Donghoi, moving westnorthwestward with a speed of about 15 kilometers per hour. Consequently, throughout the period, almost widespread rainshowers and thunder rainshowers with local heavy to very heavy falls were experienced almost throughout the Country and caused considerable floods in Loei and Chiang Rai provinces, except for the Gulf of Thailand West Coast where scattered rainshowers and thunder rainshowers were reported.

2. During the week the highest rainfalls in the various parts of Thailand were as follows:-

Northern Part	114.9 mm.	at Amphoe Muang,	Uttaradit	on	19 Sept.
Northeastern Part	160.8 "	at Wang Saphung,	Loei	"	19 "
Central Part	165.7 "	at Bang Ban,	Ayutthaya	"	17 "
Eastern Part	99.6 "	at Amphoe Muang,	Chon Buri	"	18 "
Southern Part	92.9 "	at Amphoe Muang,	Ranong	"	18 "

Meteorological Department
24 September 1973

ข่าวอากาศเพื่อการเกษตรประจำสัปดาห์

เมื่อวันที่ ๑๗ - ๒๓ กันยายน มีลักษณะอากาศซึ่งพอสรุปได้ดังต่อไปนี้ :-

ตลอดสัปดาห์ปรากฏว่า ร่องความกดอากาศต่ำได้พาดผ่านภาคกลางและภาคตะวันออกของประเทศไทย ส่วนในตอนต้นและกลางสัปดาห์ได้มีหย่อมความกดอากาศต่ำซึ่งมีกำลังค่อนข้างแรงในประเทศเวียดนามใต้ เคลื่อนตัวทางตะวันตกผ่านประเทศเขมรเข้าปกคลุมภาคกลางของประเทศไทย ในตอนปลายสัปดาห์หย่อมความกดอากาศต่ำในทะเลจีนใต้ได้หวีกำลังแรงขึ้นเป็นพายุดีเปรสชั่น และเมื่อ ๐๗.๐๐ น. วันนี้ (วันอาทิตย์ที่ ๒๓ ก.ย. ๑๖) มีศูนย์กลางอยู่ทางตะวันออกของเมืองคองฮอยประมาณ ๒๕๐ กิโลเมตร กำลังเคลื่อนตัวทางตะวันตกค่อนไปทางเหนือเล็กน้อยด้วยความเร็วประมาณ ๑๕ กิโลเมตร ต่อ ชั่วโมง ลักษณะเช่นนี้ทำให้ตลอดสัปดาห์มีฝนและฝนฟ้าคะนองเกือบทั่วประเทศ โดยมีฝนตกหนักถึงหนักมากเป็นบางแห่ง และก่อให้เกิดน้ำท่วมที่จังหวัดเลย และเชียงราย ยกเว้นอ่าวไทยฝั่งตะวันตกมีฝนฟ้าคะนองอยู่ในเกณฑ์กระจาย

ข้อควรทราบ

ในระยะนี้ร่องความกดอากาศต่ำยังคงพาดผ่านภาคกลาง ภาคตะวันออก และบริเวณก้นอ่าวไทย ซึ่งจะทำให้กลุ่มฝนส่วนใหญ่เลื่อนลงมาตกในภาคกลางและภาคตะวันออก โดยจะมีฝนหรือฝนฟ้าคะนองเกือบทั่วไปตลอดสัปดาห์ กับจะมีฝนตกหนักได้เป็นแห่ง ๆ ส่วนภาคใต้เริ่มจะมีฝนหนาแน่นขึ้นเป็นลำดับ.

กองอากาศเกษตร กรมอุตุนิยมวิทยา

๒๔ กันยายน ๒๕๑๖

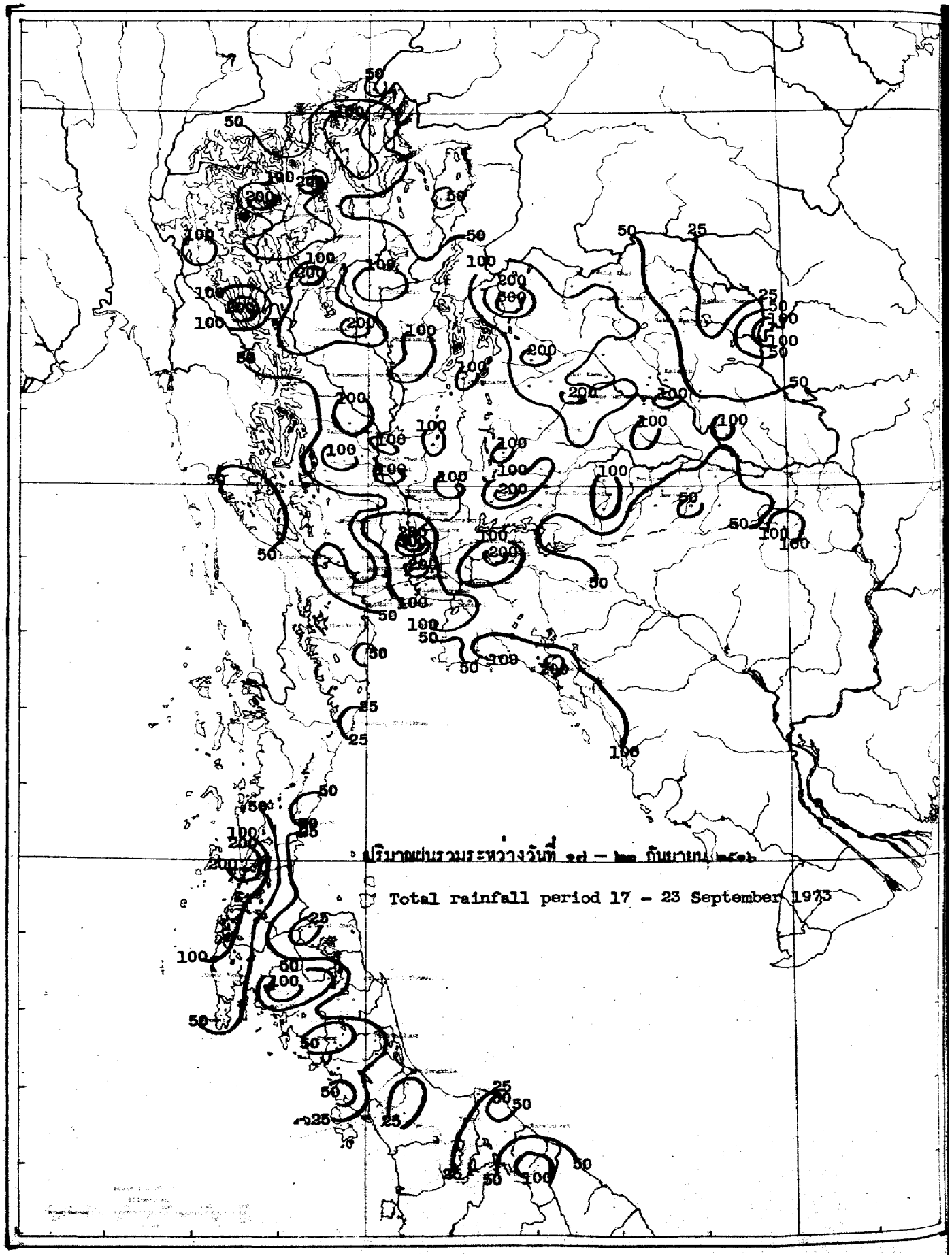
ปริมาณฝนรวมระหว่างวันที่ ๑๗ – ๒๓ กันยายน ๒๕๑๖
Total rainfall period 17 - 23 September 1973

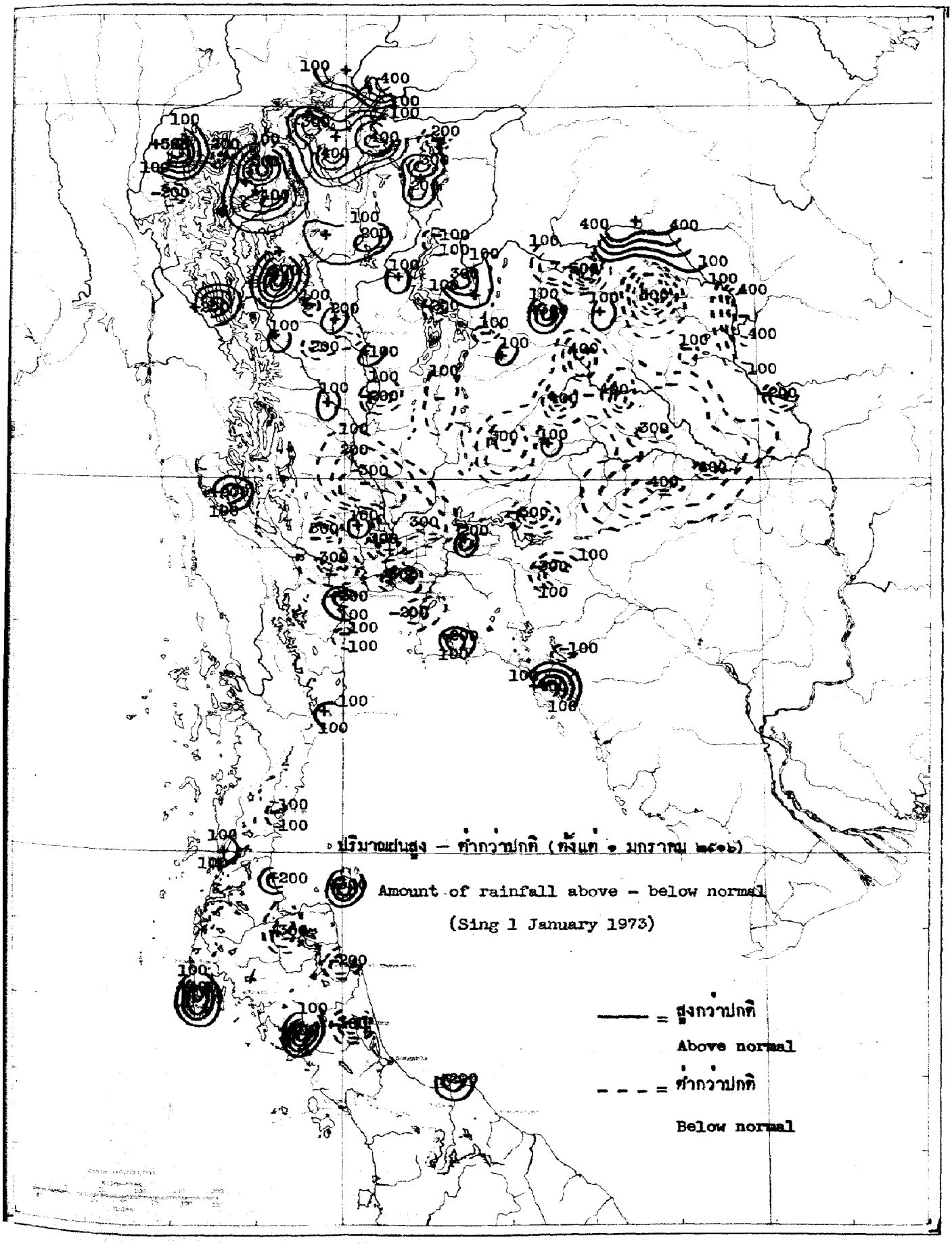
ปริมาณฝนสูง – ต่ำกว่าปกติ (ตั้งแต่ ๑ มกราคม ๒๕๑๖)
Amount of rainfall above – below normal
(Sing 1 January 1973)
= สูงกว่าปกติ
Above normal
= ต่ำกว่าปกติ
Below normal

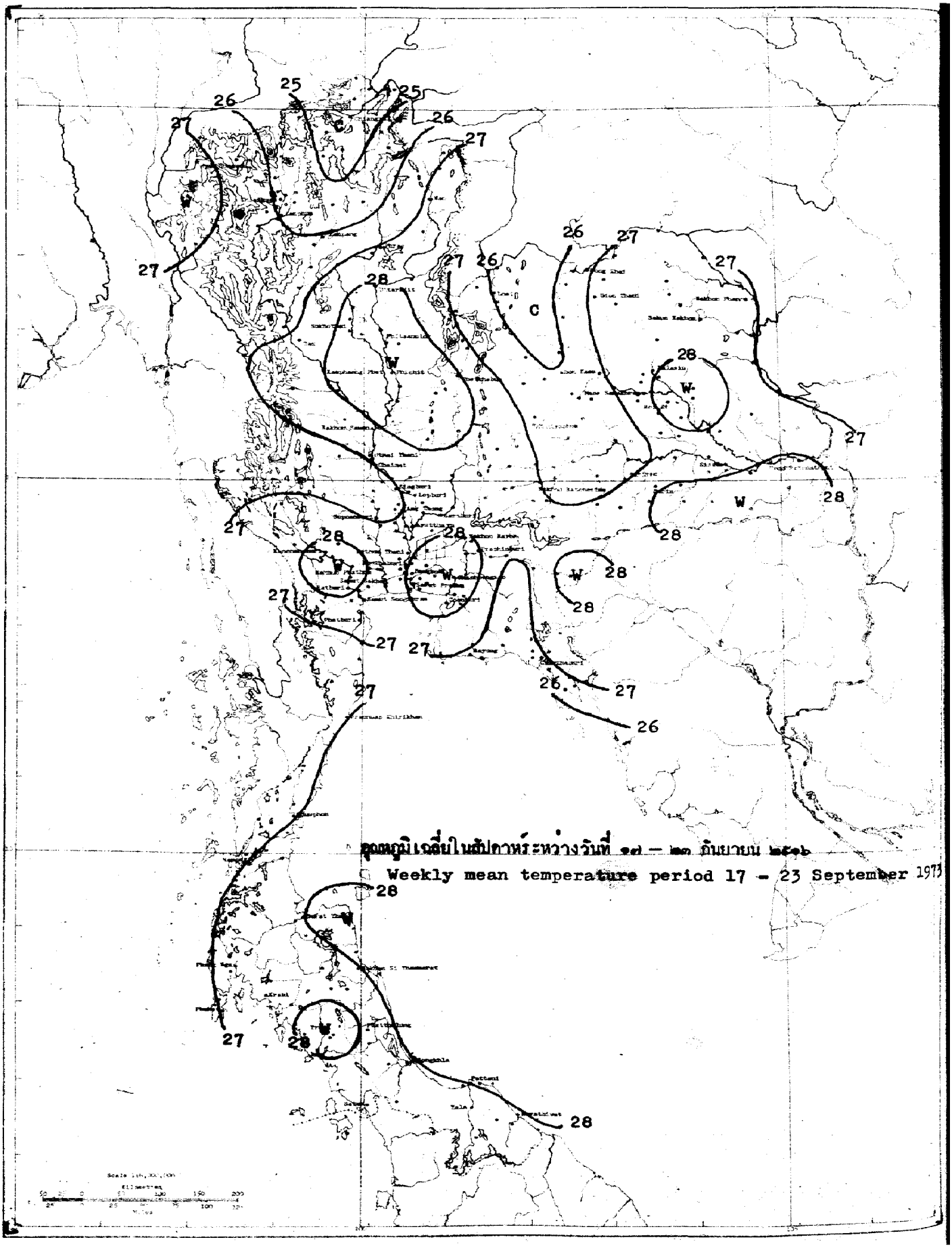

อุณหภูมิเฉลี่ยในสัปดาห์ระหว่างวันที่ [illegible] – [illegible] กันยายน [illegible]

Weekly mean temperature period 17 – 23 September 1973

สถานีฝน	Station	วันที่และจำนวนน้ำฝนเป็นมิลลิเมตร Date and amount of rainfall in millimeters							ฝนรวม มม. Total rainfall mm.	ฝนรวมตั้งแต่ 1 มกราคม Accumulative rainfall since 1 January	
		กันยายน September								ปริมาณ มม. Amount mm.	สูงต่ำกว่าปกติ Above or below Normal
		17	18	19	20	21	22	23			
ภาคเหนือ	**NORTHERN PART**										
1 เชียงราย	CHIANG RAI*	5.5	25.9	3.5	17.3	24.0		33.1	109.3	1547.3	- 5.3
2 แม่สาย	Mae Sai			3.2		30.5	15.0		48.7	1724.0	+331.4
3 เชียงแสน	Chiang Saen		28.0		23.5	2.3			53.8	1604.3	+249.6
4 เชียงของ	Chiang Khong		14.4	2.4	2.4		6.9		26.1	1823.7	+420.9
5 แม่จัน	Mae Chan			10.5	11.5				22.0		
6 แม่สรวย	Mae Suai	19.2		47.5	106.3				173.0	1477.7	+370.0
7 เทิง	Thoeng	0.4		16.2	34.3	12.4			63.3	1781.0	+337.2
8 เชียงคำ	Chiang Kham		12.5		13.3				25.8	1648.6	+465.8
9 เวียงป่าเป้า	Wiang Pa Pao	10.9	16.6	10.9	15.5				53.9		
10 พาน	Phan	37.2	32.2	43.6	80.4				193.4	1359.9	+246.0
11 แม่ใจ	Mae Chai	28.5	6.5	46.8	51.1	15.1	18.7		166.7	1545.6	+456.6
12 พะเยา	Phayao	14.9	1.3	32.0	34.9	4.8	22.2		110.1	1150.9	+326.9
13 จุน	Chun	19.3	9.5	18.9	21.8				69.5	1495.1	+200.5
14 **แม่ฮ่องสอน**	**MAE HONG SON***	2.2	10.2	12.3	44.4	2.7	0.2	4.4	76.4	1619.2	+531.8
15 ปาย	Pai			53.0					53.0	839.5	-270.3
16 ขุนยวม	Khun Yuam		27.4		40.7				68.1	859.7	-200.2
17 แม่ลาน้อย	Mae La Noi	24.3			42.5				66.8		
18 แม่สะเรียง	Mae Sariang*	8.8	0.8	14.2	1.7	69.2	7.4	58.7	160.8	1096.1	+ 50.0
19 **เชียงใหม่**	**CHIANG MAI***	16.0	1.4	41.5	37.2	21.3			117.4	1449.8	+402.6
20 ฝาง	Fang										
21 แม่อาย	Mae Ai										
22 เชียงดาว	Chiang Dao			19.2					19.2		
23 แม่แตง	Mae Taeng	11.2	32.2	31.4	20.9	0.6			96.3	1504.1	+509.9
24 แม่ริม	Mae Rim	12.8		85.9	24.7				123.4	1223.4	+295.5
25 สันทราย	San Sai	43.5	10.9	89.2	16.6	49.5			209.7	1181.7	+193.5
26 ดอยสะเก็ด	Doi Saket	15.7	2.4	62.1	6.7	35.0			121.9	1195.6	+215.2
27 สันกำแพง	San Kamphaeng			8.2					8.2		
28 หางดง	Hang Dong	47.8	8.6	39.0	55.4	38.0			188.8	1176.0	+263.3
29 สารภี	Saraphi	35.5	10.3	67.2	10.5				123.5		
30 สันป่าตอง	San Pa Tong	107.0	1.9	109.0	47.3		32.4		297.6	1127.1	+317.7
31 จอมทอง	Chom Thong	14.2	5.0	65.2	12.1				96.5	900.7	+186.7
32 ฮอด	Hot	14.8	9.8	43.7	14.3	31.2	2.2		116.0	734.7	- 93.1
33 **ลำพูน**	**LAMPHUN**	42.5	8.5	94.2					145.2	1013.3	+252.1
34 ป่าซาง	Pa Sang	19.3		82.3	51.9		11.5		165.0	992.9	+234.7
35 ลี้	Li	20.2	26.3	37.5	1.3	20.5	0.5		106.3	986.1	+ 65.7
36 **ลำปาง**	**LAMPANG***	19.4	T	68.7	13.5	16.3	T		117.9	1010.0	+136.5
37 งาว	Ngao										
38 แจ้ห่ม	Chae Hom			18.6	11.4				30.0	780.8	- 39.8
39 เกาะคา	Ko Kha	17.6	5.7	54.3	14.5	1.1			93.2	961.2	+ 99.6
40 สบปราบ	Sop Prap	28.3		91.5	6.2		10.9		106.6	879.4	+ 49.3

สถานีฝน	Station	วันที่และจำนวนน้ำฝนเป็นมิลลิเมตร Date and amount of rainfall in millimeters กันยายน September 17	18	19	20	21	22	23	ฝนรวม มม. Total rainfall mm.	ฝนรวมตั้งแต่ 1 มกราคม Accumulative rainfall since 1 January ปริมาณ มม. Amount mm.	สูงต่ำกว่าปกติ Above or below Normal
41 เถิน	Thoen	22.2	111.5	35.8	23.8	28.6	1.7		223.6	1288.6	+543.1
42 แม่พริก	Mae Phrik	20.5	45.2	76.2		16.8	..		158.7	1165.7	+492.2
43 แพร่	PHRAE*	0.5	8.7	11.7	7.8	30.6	12.3	T	71.6	1164.3	+205.0
44 สอง	Song										
45 สูงเม่น	Sung Men			52.2					52.2		
46 เด่นชัย	Den Chai	2.7			69.6				72.3	1172.8	+131.6
47 น่าน	NAN*	4.0	6.0	6.8	22.8	2.0	9.7	8.5	59.8	1393.6	+221.8
48 ทุ่งช้าง	Thung Chang	1.3	18.2	9.9	13.0	3.2	1.3		46.9	1240.1	-275.6
49 เชียงกลาง	Chiang Klang		7.3						7.3	1149.5	
50 ท่าวังผา	Tha Wang Pha*	10.9	2.4	5.4	4.6	T	7.6	3.3	34.2	1449.8	+119.5
51 ปัว	Pua			3.0	6.9				9.9	1479.3	+317.1
52 สา	Sa	32.6							32.6		
53 นาน้อย	Na Noi	5.7		43.6					49.3		
54 อุตรดิตถ์	UTTARADIT*	1.1	0.3	114.9	9.0	0.1	3.5	T	128.9	1196.8	- 20.0
55 ฟากท่า	Fak Tha		28.5	55.5	2.5				86.5	909.1	-113.6
56 น้ำปาด	Nam Pat	2.0	11.0	18.0	0.4	17.5	10.4		59.3	1025.5	- 56.9
57 สนามบินอุตรดิตถ์	Uttaradit Airport*	2.8		84.6	1.9	4.2	37.6		131.1	1289.0	- 52.8
58 ท่าปลา	Tha Pla	36.5		13.6			17.2		67.3	1192.7	+110.4
59 ลับแล	Laplae			111.0	8.0				119.0	1249.8	- 35.5
60 ตาก	TAK*	12.3	48.5	20.9	4.2	56.6	20.5	30.3	193.3	842.5	+106.5
61 เขื่อนภูมิพล	Bhumibol Dam*	43.1	61.0	34.5	25.6	19.3	19.7	23.4	226.6	1051.5	+319.8
62 บ้านตาก	Ban Tak	18.6	68.7	38.5		16.5	34.1		176.4		
63 แม่ระมาด	Mae Ramat		41.4						41.4	819.3	-496.0
64 แม่สอด	Mae Sot*	5.7	0.8	27.2	7.1	1.0	25.2	9.0	76.0	1286.0	- 72.0
65 สุโขทัย	SUKHOTHAI	16.5	70.5	75.6	70.6				233.2	1078.3	+220.7
66 ทุ่งเสลี่ยม	Thung Saliam	17.3	14.1	63.7	1.2	4.1			100.4	888.8	-110.0
67 สวรรคโลก	Sawankhalok										
68 กงไกรลาศ	Kong Krailat	2.0	46.4	52.4	19.4				120.2	925.1	-106.2
69 บ้านด่านลานหอย	Ban Dan Lan Hoi	56.1	48.6	36.5	27.4				168.6		
70 พิษณุโลก	PHITSANULOK*	1.6	15.8	41.9	1.1	13.5	2.9	3.8	80.6	1072.8	- 43.9
71 นครไทย	Nakhon Thai										
72 พรหมพิราม	Phrom Phiram	2.1		33.5		19.2	1.1		55.9		
73 วังทอง	Wang Thong	23.7	8.9	49.7	1.8	18.3	1.7		104.1	1092.0	- 84.5
74 บางกระทุ่ม	Bang Krathum	5.2	35.3	15.3			2.3		58.1	1307.2	+140.7
75 กำแพงเพชร	KAMPHAENG PHET		22.3	35.1		4.8			62.2	850.6	- 96.9
76 พรานกระต่าย	Phan Kratai	1.8	41.2	25.3	1.5	17.2	3.5		90.5	919.7	-249.9
77 คลองขลุง	Khlong Khlung	10.5	34.8	24.7					70.0	935.1	- 57.5
78 ขาณุวรลักษบุรี	Khanu Woraluksaburi	61.5	21.1	35.4					118.0	1166.8	+163.6
79 พิจิตร	PHICHIT	31.7	100.0	30.3	0.9				162.9	1233.1	- 54.9
80 สามง่าม	Sam Ngam		18.0						18.0		
81 ตะพานหิน	Taphan Hin	0.7	23.4	28.6					52.7	951.8	-117.6

สถานีฝน	Station	วันที่และจำนวนน้ำฝนเป็นมิลลิเมตร Date and amount of rainfall in millimeters กันยายน September 17	18	19	20	21	22	23	ฝนรวม มม. Total rainfall mm.	ฝนรวมตั้งแต่ 1 มกราคม Accumulative rainfall since 1 January ปริมาณ มม. Amount mm.	สูงต่ำกว่าปกติ Above or below Normal
82 บางมูลนาก	Bang Mun Nak		12.6	11.8					24.4	732.5	-203.1
83 โพทะเล	Pho Thale			18.2					18.2		
84 เพชรบูรณ์	PHETCHABUN *	6.2	36.5	83.1	T	2.0	T	0.6	128.4	896.7	-166.8
85 หล่มเก่า	Lom Kao	0.8	34.6	24.6		0.3			60.3		
86 หล่มสัก	Lom Sak *	3.7	8.8	28.5	0.2	17.4	1.4		60.0	766.1	- 88.5
87 ชนแดน	Chon Daen	17.4	8.7	34.6					60.7	1084.7	+ 27.4
88 หนองไผ่	Nong Phai	14.3	7.8	64.2					86.3	921.8	-152.3
89 วิเชียรบุรี	Wichian Buri *	7.4	3.5	2.5	14.1	24.2		25.1	77.8	891.6	-108.5
ภาคตะวันออกเฉียงเหนือ	**NORTHEASTERN PART**										
1 เลย	LOEI *	37.1	56.4	65.4	75.6	0.8	3.8	9.0	248.1	1225.4	+172.3
2 เชียงคาน	Chiang Khan	18.0	81.4	32.8	16.5	2.9	5.6		154.2	1249.3	+123.2
3 ท่าลี่	Tha Li	13.1		157.3	13.9	10.5			194.8	1091.6	+307.4
4 ด่านซ้าย	Dan Sai	15.6	12.9	34.2	1.2				63.9	641.2	-291.3
5 วังสะพุง	Wang Saphung	30.0	48.3	160.8	49.2		11.4		299.7	1125.8	+182.6
6 หนองคาย	NONG KHAI *	1.2	74.0	14.8	1.5				91.5	1110.4	-573.6
7 ศรีเชียงใหม่	Si Chiang Mai	5.4	55.3	22.5			7.3		90.5	1317.9	-274.9
8 ท่าบ่อ	Tha Bo		36.5	30.9			3.0		70.4	1166.1	-254.3
9 โพนพิสัย	Phon Phisai		55.0	8.6			3.4		67.0	2109.5	+425.6
10 บึงกาฬ	Bung Kan		9.4	1.7					11.1	2763.9	+410.5
11 เซกา	Seka		36.1						36.1	1926.1	+336.2
12 อุดรธานี	UDON THANI *	12.7	5.0	80.4		4.0			102.1	1309.3	- 95.0
13 เพ็ญ	Phen	15.5		37.5	15.2				68.2		
14 กุมภวาปี	Kumphawapi	24.1	14.4	53.2	44.2	6.7			142.6	1154.8	+174.3
15 หนองหาร	Nong Han	36.3	9.5		12.5				58.3	1346.8	+188.9
16 หนองบัวลำภู	Nong Bua Lam Phu	41.9		42.2	49.6				133.7	1070.3	+305.4
17 สกลนคร	SAKON NAKHON *	2.3	11.1	2.6	T		T	3.7	19.7	1245.9	-121.4
18 วานรนิวาส	Wanon Niwat		13.5	26.0					39.5	1177.0	-465.0
19 สว่างแดนดิน	Sawang Daen Din		17.9	17.1					35.0	994.8	-525.9
20 พรรณานิคม	Phanna Nikhom	8.8	26.1				14.0		48.9	1334.7	- 87.7
21 นครพนม	NAKHON PHANOM *	0.8	11.3	3.5	0.7	1.7	7.1		25.1	1737.5	-482.5
22 บ้านแพง	Ban Phaeng		20.3						20.3	2780.1	+138.7
23 ท่าอุเทน	Tha Uthen		5.8	1.4					7.2	2030.5	-121.1
24 นาแก	Na Kae	9.8	27.4	59.7					96.9	1304.3	-107.4
25 ธาตุพนม	That Phanom	15.8	52.4	63.4	2.6				134.2	1171.3	-487.5
26 มุกดาหาร	Mukdahan *	14.7	18.6	4.6	7.0		0.4		45.3	1155.9	-228.8
27 กาฬสินธุ์	KALASIN	5.2	4.5	37.5			22.5		69.7	1142.6	-139.8
28 ยางตลาด	Yang Talat	11.1	11.8	19.8	T	3.5			46.2	857.2	-326.0
29 สหัสขันธ์	Sahatsakhan	29.6	0.7	27.3			4.8		62.4	1067.0	-197.2
30 กุฉินารายณ์	Kuchinarai	34.5							34.5	1299.3	-107.5
31 กมลาไสย	Kamalasai	3.9	5.4	44.3	0.4				54.0	1024.7	-162.8
32 ร้อยเอ็ด	ROI ET *	3.4	20.3	T	0.1	5.3	14.9	3.5	47.5	947.2	-303.3

สถานีฝน	Station	วันที่และจำนวนน้ำฝนเป็นมิลลิเมตร Date and amount of rainfall in millimeters กันยายน September 17	18	19	20	21	22	23	ฝนรวม มม. Total rainfall mm.	ฝนรวมตั้งแต่ 1 มกราคม Accumulative rainfall since 1 January ปริมาณ มม. Amount mm.	สูงต่ำกว่าปกติ Above or below Normal
33 โพนทอง	Phon Thong	8.7	19.1	0.8			8.7		37.3	1167.1	-209.2
34 ธวัชบุรี	Thawatchaburi	8.3	8.2						16.5		
35 อาจสามารถ	At Samat		65.3				16.6		81.9	1101.0	- 79.4
36 เสลภูมิ	Selaphum	16.5	36.8	9.5					62.8		
37 จตุรพักตร์พิมาน	Chaturaphak Phiman	58.2	23.0			21.5			102.7	964.2	+ 39.2
38 เกษตรวิสัย	Kaset Wisai	66.2	15.4						81.6	883.8	-517.7
39 สุวรรณภูมิ	Suwannaphum	32.0	1.6	27.3	1.0	0.7	7.4		70.0	1112.6	-336.[illegible]
40 มหาสารคาม	MAHA SARAKHAM	13.6	21.2	0.6		21.1	19.4		75.9	811.8	-426.5
41 เชียงยืน	Chiang Yun	25.2	15.6			20.5	3.2		64.5	611.2	-569.[illegible]
42 กันทรวิชัย	Kantharawichai	10.6	2.3	11.2	T	22.2	19.1		65.4	783.1	-329.[illegible]
43 โกสุมพิสัย	Kosum Phisai *	42.0	40.9	4.2	T	26.0	0.9		114.0	945.1	-149.7
44 บรบือ	Borabu	66.0	24.5						90.5		
45 วาปีปทุม	Wapi Pathum	33.0	34.0			18.0	31.5		116.0	970.1	- 77.1
46 พยัคฆภูมิพิสัย	Phayakkhaphum Phisai	93.0	3.6		6.2	12.4	2.0		117.2	879.0	-320.[illegible]
47 ขอนแก่น	KHON KAEN *	39.4	27.3	1.8	0.9	8.5	18.8		96.7	672.8	-372.3
48 น้ำพอง	Nam Phong	60.7	20.5						81.2	462.0	-453.3
49 ภูเวียง	Phu Wiang	58.2	28.5	20.0	9.0	42.7			158.4	948.0	-108.7
50 ชุมแพ	Chum Phae	35.4	55.6	23.3	3.9	12.2	26.8		157.2	899.5	+ [illegible]
51 มัญจาคีรี	Mancha Khiri	30.0	50.3	6.2			3.2		89.7	681.1	-504.[illegible]
52 ชนบท	Chonnabot	41.5	67.7	3.9	7.2				120.3	575.3	-413.[illegible]
53 บ้านไผ่	Ban Phai	30.0	33.3	3.1		3.0	6.4		75.8	629.7	-408.5
54 พล	Phon	27.2	49.6	101.7	13.5	11.0	6.0		209.0	757.0	-346.8
55 หนองสองห้อง	Nong Song Hong	40.0	13.5	49.5	13.2		23.0		139.2	759.9	-392.7
56 ชัยภูมิ	CHAIYAPHUM *	22.2	21.9	26.9	0.2	3.7	0.2	6.5	81.6	853.6	-219.0
57 เกษตรสมบูรณ์	Kaset Sombun	29.8	12.9	71.6		38.9			153.2		
58 ภูเขียว	Phu Khieo	50.1	30.1	86.1		37.6			203.9	952.8	+107.9
59 คอนสวรรค์	Khon Sawan	112.0	23.0	63.5					198.5	816.7	-127.6
60 จัตุรัส	Chatturat	23.7	12.5	0.8	3.4	5.4	1.8		47.6	562.7	-384.4
61 บำเหน็จณรงค์	Bamnet Narong	42.8	13.5		45.2				101.5	876.8	-119.[illegible]
62 นครราชสีมา	NAKHON RATCHASIMA *	5.2	2.8	14.6	9.5	16.4	4.4	0.7	53.6	759.8	-159.2
63 บัวใหญ่	Bua Yai	38.5	16.5	48.3					103.3		
64 คง	Khong	21.7	16.6		36.3	8.8			83.4	965.8	+113.1
65 ด่านขุนทด	Dan Khun Thot	12.5	6.3		21.0	2.2	3.5		45.5	570.5	-268.4
66 โนนไทย	Non Thai	8.6	82.2	1.9	12.7	10.9	4.9		121.2	600.1	-298.0
67 โนนสูง	Non Sung	6.9	24.8	5.2	35.6				72.5	742.2	-262.9
68 พิมาย	Phimai	8.8	47.8	4.5					61.1		
69 สีคิ้ว	Sikhiu	23.9	34.1	5.3	75.6	10.2	97.5		246.3	763.1	- 38.5
70 สูงเนิน	Sung Noen	18.0	10.7	5.1	45.3	5.1	36.2		120.4	828.1	- 21.6
71 ปักธงชัย	Pak Thong Chai	17.6	20.7	23.8	1.8	3.9	15.7		83.5	842.5	+ 8.1
72 โชคชัย	Chok Chai *	6.9	7.2	5.6	23.1	11.1	19.6		73.5	792.4	+ 22.1
73 ครบุรี	Khon Buri										

สถานีฝน	Station	วันที่และจำนวนน้ำฝนเป็นมิลลิเมตร Date and amount of rainfall in millimeters							ฝนรวม มม. Total rainfall mm.	ฝนรวมตั้งแต่ 1 มกราคม Accumulative rainfall since 1 January	
		กันยายน September								ปริมาณ มม. Amount mm.	สูงต่ำกว่าปกติ Above or below Normal
		17	18	19	20	21	22	23			
74 บุรีรัมย์	BURI RAM	23.8	35.2	0.6		3.4			63.0	866.5	-272.5
75 ภูเขาไฟสง	Phutthaisong										
76 สตึก	Satuk	23.7	8.8		11.1				43.6	631.5	-502.1
77 ลำปลายมาศ	Lam Phai Mat	9.2	27.6	77.2	5.3				119.3	948.8	-141.9
78 นางรอง	Nang Rong	10.0	43.7	18.6	15.9	17.5			105.7	898.5	- 98.4
79 สุรินทร์	SURIN	12.1	6.1	0.3	7.4	4.9	4.1	6.8	41.7	676.9	-419.8
80 รัตนบุรี	Rattanaburi	9.1	6.3	3.6	36.0		21.8		76.8	830.8	-279.5
81 ท่าตูม	Tha Tum	35.6	8.9	5.3	2.8	12.3	19.9	0.5	85.3	1015.1	- 9.6
82 ศีขรภูมิ	Sikhoraphum	30.2	11.0						41.2	591.7	-466.2
83 ปราสาท	Prasat	9.0	12.1		9.5				30.6	702.0	-312.3
84 สังขะ	Sangkha	19.3	28.8		5.3				53.4	696.4	-298.2
85 ศรีสะเกษ	SI SA KET		17.0	5.0		9.7	4.3		36.0	848.7	-406.8
86 ราษีไศล	Rasi Salai	25.6	7.6	6.9					40.1	848.1	-248.6
87 กันทรารมย์	Kantharirom	27.3	22.2	26.6			19.3		95.4	1015.5	- 31.7
88 ขุขันธ์	Khukhan	25.0	20.0						45.0	799.6	-261.6
89 ขุนหาญ	Khun Han	5.2	90.0	16.0	15.0				126.2		
90 กันทรลักษ์	Kantharalak	27.3	9.2	12.8	30.0		11.8		91.1	975.7	-108.3
91 อุบลราชธานี	UBON RATCHATHANI	11.0	5.6	43.6	3.4	3.7	7.5	3.0	77.8	1294.3	- 95.2
92 เขมราฐ	Khemarat	24.5	21.1	26.0	5.5				77.1	1065.5	-291.2
93 อำนาจเจริญ	Amnat Charoen	17.0	11.6	13.3	36.6				78.5	834.1	-621.7
94 ยโสธร	Yasothon	79.0	17.5	14.3					110.8	1014.5	-295.0
95 ตระการพืชผล	Trakan Phutphon	16.6	7.4	17.8	15.4				57.2	1247.6	-120.2
96 มหาชนะชัย	Maha Chana Chai	14.9	41.9	29.1					85.9	1024.5	-282.5
97 เขื่องใน	Khuang Nai	6.0	28.0		11.5		9.2		54.7		
98 โขงเจียม	Khong Chiam				23.8				23.8	1174.0	-457.6
99 เดชอุดม	Det Udom	30.5	2.5	16.4	8.7	8.2	3.9		70.2	1266.9	- 77.8
100 บุณฑริก	Buntharik										
ภาคกลาง	**CENTRAL PART**										
1 นครสวรรค์	NAKHON SAWAN	18.1	12.9	23.2		8.2	T	15.1	77.5	962.6	+ 21.0
2 บรรพตพิสัย	Banphot Phisai	58.2	15.8	29.1					103.1	795.8	+ 4.9
3 ชุมแสง	Chumsaeng										
4 หนองบัว	Nong Bua										
5 ลาดยาว	Lat Yao	48.2	17.9	8.8	12.1	22.8			109.8	945.2	+156.3
6 ท่าตะโก	Tha Tako	4.1	2.6	8.0					14.7	813.8	- 65.4
7 พยุหคีรี	Phayuha Khiri	87.0	18.9	45.2					151.1	682.4	-151.1
8 ตาคลี	Takhli	57.5	102.5	20.2			12.4		192.6	1005.4	+ 14.0
9 อุทัยธานี	UTHAI THANI	43.1	13.9	23.4					80.4	701.6	-200.7
10 สว่างอารมณ์	Sawang Arom	11.8	38.3	8.3					58.4	860.3	+ 1.1
11 บ้านไร่	Ban Rai	20.4	14.0	30.8	19.0				84.2	829.3	- 44.6
12 ทัพทัน	Thap than	25.2	20.4	13.7			1.3		60.6	812.9	-182.0
13 หนองฉาง	Nong Chang	43.2	54.7	27.2			0.3		125.4	1015.0	- 97.2

สถานีฝน	Station	วันที่และจำนวนน้ำฝนเป็นมิลลิเมตร Date and amount of rainfall in millimeters							ฝนรวม มม. Total rainfall mm.	ฝนรวมตั้งแต่ 1 มกราคม Accumulative rainfall since 1 January	
		กันยายน September								ปริมาณ มม. Amount mm.	สูงต่ำกว่าปกติ Above or below Normal
		17	18	19	20	21	22	23			
14 หนองขาหย่าง	Nong Khayang	45.0	25.0	8.5					78.5	547.3	-347.0
15 **ชัยนาท**	**CHAI NAT**	31.8	6.3	9.7					47.9	655.1	-200.7
16 มโนรมย์	Manorom	46.4	14.2	44.5					105.1	580.9	-331.9
17 วัดสิงห์	Wat Sing	45.5	26.5	28.5		14.1			114.6	668.8	-290.6
18 หันคา	Hankha	20.1	2.8	63.0	29.1				115.0		
19 **สิงห์บุรี**	**SING BURI**	33.5	18.2						51.7	547.1	-300.2
20 อินทร์บุรี	In Buri	38.4							38.4		
21 บางระจัน	Bang Rachan	15.5	12.5	1.7	0.9	3.0	10.8		44.4	648.3	-312.5
22 พรหมบุรี	Phrom Buri	30.3	11.3		1.8				43.4	682.3	-326.6
23 **ลพบุรี**	**LOP BURI***	26.7	22.4	0.2	2.0	12.1	0.4	9.1	72.9	700.3	-361.4
24 บ้านหมี่	Ban Mi	43.2		4.7	2.4				50.3	609.0	-215.5
25 บัวชุม	Bua Chum*	11.7	14.3	7.7	22.1	0.9					
26 ชัยบาดาล	Chai Badan	16.8	11.4	14.6	12.9	T	2.7		58.4	872.2	- 16.4
27 พัฒนานิคม	Phatthana Nikhom	29.1			19.1				48.2	423.5	-485.8
28 โคกสำโรง	Khok Samrong	46.8	47.2	8.9	3.1		8.2		114.0	615.7	-228.9
29 ท่าวุ้ง	Tha Wung	48.7	37.8		0.2				86.7	581.1	-511.5
30 **สุพรรณบุรี**	**SUPHAN BURI***	36.7	20.6	1.2	59.6	39.8	9.8	15.4	183.1	1037.7	+126.0
31 เดิมบางนางบวช	Doembang Nangbuat	25.2	21.6	13.0	3.2	2.2			65.2	559.8	-312.4
32 สามชุก	Sam Chuk	22.1	10.5	14.8					47.4	539.4	-359.7
33 ดอนเจดีย์	Don Chedi										
34 ศรีประจันต์	Si Phrachan										
35 อู่ทอง	U Thong	16.0		12.2		86.2			114.4	449.5	-302.7
36 บางปลาม้า	Bang Pa Ma	43.4	18.2	0.2	28.3	24.0			114.1	889.9	+195.9
37 สองพี่น้อง	Song Phi Nong	31.0			6.2	40.8			78.0	329.4	-290.1
38 **อ่างทอง**	**ANG THONG**	24.0	19.8		12.0				55.8		
39 โพธิ์ทอง	Pho Thong	24.4	12.8	4.6					41.8	873.1	-234.6
40 ไชโย	Chaiyo		84.4						84.4	534.5	-300.4
41 วิเศษชัยชาญ	Wiset Chai Chan	14.3	30.0		18.3	10.2			72.8	797.4	-227.1
42 ป่าโมก	Pa Mok	52.4	81.7		36.8				170.9	708.8	-193.6
43 **สระบุรี**	**SARABURI**	13.2	2.8		3.1	11.2	10.0		40.3	1061.7	-247.3
44 พระพุทธบาท	Phra Phutthabat	45.2							45.2		
45 บ้านหมอ	Ban Mo	82.2							82.2	809.5	-228.7
46 เสาไห้	Sao Hai	86.8			4.5	2.0			93.3	948.6	-319.2
47 แก่งคอย	Kaeng Khio	20.5			4.2		8.6		33.3	1133.0	-123.3
48 หนองแค	Nong Khae	17.8			1.3				19.1	1064.6	-188.5
49 **พระนครศรีอยุธยา**	**PHRA NAKHON SI AYUTTHAYA**	140.8	12.8						153.6	887.4	0.0
50 ท่าเรือ	Tha Rua	102.1	2.5		1.9				106.5	978.1	-285.3
51 ผักไห่	Phak Hai	23.4	66.5	2.3	5.2	6.0			103.4	941.1	- 91.9
52 บางบาล	Bang Ban	165.7	61.1		75.5				302.3	1134.8	+ 61.5
53 เสนา	Sena	53.5	25.3						78.8	522.2	-580.7
54 บางไทร	Bang Sai		39.6	68.8	10.8				119.2	932.2	-115.9

สถานีฝน	Station	วันที่และจำนวนน้ำฝนเป็นมิลลิเมตร Date and amount of rainfall in millimeters							ฝนรวม มม. Total rainfall mm.	ฝนรวมตั้งแต่ 1 มกราคม Accumulative rainfall since 1 January	
		กันยายน September								ปริมาณ มม. Amount mm.	สูงต่ำกว่าปกติ Above or below Normal
		17	18	19	20	21	22	23			
55 บางปะอิน	Bang Pa-in		57.4				38.2		95.6	805.2	-193.3
56 **ปทุมธานี**	**PATHUM THANI**	83.4	24.4		4.2	9.1			121.1	718.9	-337.9
57 หนองเสือ	Nong Sua	14.5	5.7				3.4		23.7	783.1	-337.1
58 ธัญบุรี	Thanyaburi	47.9					0.9	16.3	65.1	891.7	-295.6
59 รังสิต	Rangsit	41.2	7.5			13.7			62.4	824.1	-315.7
60 ลำลูกกา	Lam Luk Ka	32.1	7.3	0.9	0.5	6.9	1.4		49.1		
61 **นนทบุรี**	**NONTHABURI**	58.2			128.2				186.4	1057.8	+195.3
62 บางบัวทอง	Bang Bua Thong	85.1	13.5	97.4	10.5				206.5	762.6	-234.9
63 **ธนบุรี**	**THON BURI**	41.1	0.5		117.8			32.0	191.4		
64 ตลิ่งชัน	Taling Chan	33.0			68.2			15.8	117.0		
65 บางขุนเทียน	Bang Khun Thian										
66 ราษฎร์บูรณะ	Rat Burana										
67 **กรุงเทพมหานคร**	**BANGKOK METROPOLIS**	11.1	3.2	2.6	64.4	0.1	T	50.7	132.1	792.2	-343.2
68 สนามบินดอนเมือง	Don Muang Airport*	24.1	43.6	1.8	0.5	4.4	T	21.7	96.1	659.1	-463.3
69 บางเขน	Bang Khen	28.6	19.5	2.2	49.1	1.0	T	21.9	122.3	736.1	-353.7
70 มีนบุรี	Min Buri		3.5	3.7	0.6	0.5			8.3	827.4	-213.2
71 ลาดกระบัง	Lat Krabang	22.7	7.2						29.9		
72 ศูนย์วิจัยบางนา	Bangk Na*	26.8	0.7	6.5	23.3	2.9	T	47.0	107.2	867.9	
73 **กาญจนบุรี**	**KANCHANABURI***	19.5	19.7	1.5	2.0	18.7	2.2	8.7	72.3	617.4	-127.4
74 สังขละบุรี	Sangk'ila Buri	26.2							26.2		
75 เขื่อนวิลล็อก	Pilok	43.8	9.0	25.0					77.8	4283.0	
76 ทองผาภูมิ	Thong Pha Phum*	8.9	20.8	9.8	17.9	10.4	10.5	20.6	98.9	1707.0	+293.7
77 ศรีสวัสดิ์	Si Sawat										
78 ไทรโยค	Sai Yok	33.6	4.3	17.6	19.6	10.6	1.5	21.5	108.7		
79 พนมทวน	Phanom Thuan	6.9		7.0					13.9		
80 ท่าม่วง	Tha Muang	62.6	T			30.0			92.6	509.5	- 98.4
81 **นครปฐม**	**NAKHON PATHOM**	4.5	3.5	2.8		10.6			21.4	513.3	-367.1
82 บางเลน	Bang Len	24.8	4.2		7.0	5.5			41.5	446.5	-372.4
83 นครชัยศรี	Nakhon Chaisi	8.3		7.0	4.2	7.7			27.2	716.5	- 33.5
84 **ราชบุรี**	**RATCHABURI**			16.3					16.3		
85 บ้านโป่ง	Ban Pong	3.0	1.2	9.8	3.4	12.5			29.9	600.0	- 78.9
86 โพธาราม	Photharam	1.2	1.8	1.7	2.6	1.9			9.2	661.2	-154.5
87 ดำเนินสะดวก	Damnoen Saduak				77.3				77.3		
88 ปากท่อ	Pak Tho	2.8	15.3	1.8					19.9	683.3	- 62.6
89 **สมุทรสงคราม**	**SAMUT SONGKHRAM**	2.9	66.8		1.9	16.9			88.5	888.0	+215.9
90 บางคนที	Bang Khonthi	0.5	5.5	53.4	2.2	2.5			64.1		
91 อัมพวา	Amphawa	5.0	22.8	3.0	1.9	16.4			49.1		
92 **สมุทรสาคร**	**SAMUT SAK'HON**	1.9	1.3	0.7	3.4	2.2			9.5	796.9	-133.9
93 กระทุ่มแบน	Kratum Baen	31.0	2.9		3.3				37.2		
94 **สมุทรปราการ**	**SAMUT PRAKAN**	24.5	8.1	7.4	89.0				129.0	783.0	-249.4
95 บางพลี	Bang Phli	27.6	9.3	13.4					50.3	713.0	-408.2

สถานีฝน	Station	วันที่และจำนวนน้ำฝนเป็นมิลลิเมตร Date and amount of rainfall in millimeters กันยายน September 17	18	19	20	21	22	23	ฝนรวม มม. Total rainfall mm.	ฝนรวมตั้งแต่ 1 มกราคม Accumulative rainfall since 1 January ปริมาณ มม. Amount mm.	สูงต่ำกว่าปกติ Above or below Normal
ภาคตะวันออก	**EASTERN PART**										
1 **นครนายก**	**NAKHON NAYOK**	11.6	14.8	10.0	T	T			36.4	1458.9	-131.9
2 บ้านนา	Ban Na	17.6	7.8						25.4	997.6	-643.9
3 ปากพลี	Pak Phli	38.5	8.1	9.0			7.5		63.1	1362.8	+240.8
4 องครักษ์	Ongkharak	12.7	1.8	0.8	1.5				16.8	1066.6	-345.2
5 **ปราจีนบุรี**	**PRACHIN BURI***	46.7	9.9	48.3	2.6	0.6	71.0	66.7	246.0	1649.4	- 82.2
6 ประจันตคาม	Prachantakham		48.5	35.8					84.3		
7 บ้านสร้าง	Ban Sang	71.8	10.7	25.2	3.2	7.2	3.5		121.6	1105.0	-191.9
8 ศรีมหาโพธิ	Si Maha Phot	87.4		38.6	13.8	2.5	41.5		183.8	1328.0	- 97.3
9 กบินทร์บุรี	Kabin Buri*	68.3	1.8	3.8	26.0	3.9	1.6		105.4	1299.8	- 0.3
10 สระแก้ว	Sa Kaco	14.1	66.1	4.5	6.2		6.0		96.9	1386.7	- 46.5
11 วัฒนานคร	Watthana Nakhon	35.2	22.4	40.1	2.3				100.0	1082.6	-149.7
12 อรัญประเทศ	Aranyaprathet *	24.8	9.9	42.6	12.7	T	T	1.2	91.2	876.8	-311.4
13 **ฉะเชิงเทรา**	**CHACHOENGSAO**	69.1	22.5	44.1					135.7	986.7	- 29.0
14 บ้านโพธิ์	Ban Pho	29.3	26.9	31.3					87.5	896.4	- 45.9
15 **ชลบุรี**	**CHON BURI ***	37.5	99.6	3.1	0.1	19.3	T	0.2	159.8	996.0	- 11.4
16 พานทอง	Phan Thong	15.5	38.4	17.6					71.5	661.4	-179.4
17 บ้านบึง	Ban Bung	13.7	34.6	4.4		16.2			68.9	868.2	- 50.8
18 เกาะสีชัง	Ko Sichang *	41.0	3.8	0.2	0.5	55.4	3.9	0.2	105.0	571.0	-270.5
19 ศรีราชา	Si Racha	20.3	9.1			10.3			39.7	603.2	-219.6
20 สัตหีบ	Sattahip *	4.4	11.7	0.5	T	7.2	0.4	3.0	27.2	794.7	- 63.3
21 **ระยอง**	**RAYONG**	41.5	30.5	3.8	9.6	4.5	1.6		91.5	968.6	- 0.4
22 บ้านค่าย	Ban Khai	38.2	15.2	0.5		49.2			103.1	1244.0	+278.8
23 แกลง	Klaeng	60.5	70.5	4.0	T	21.5	5.8		162.3	1558.2	- 30.8
24 **จันทบุรี**	**CHANTHABURI ***	15.7	69.5	16.6	16.8	54.8	30.6	2.1	206.1	2040.8	-590.7
25 ท่าใหม่	Tha Mai		80.5	12.8	2.9	1.7	62.5		160.4	2219.1	- 25.9
26 มะขาม	Makham	8.4	74.4	16.4					99.2		
27 **ตราด**	**TRAT**	38.3	53.1	60.8	8.4				160.6	3650.0	+430.8
28 เขาสมิง	Khao Saming	52.3		10.8					63.1	2008.8	-144.2
29 แหลมงอบ	Laem Ngop	82.1	46.7	7.8	0.8				137.4	2619.6	
30 คลองใหญ่	Khlong Yai *	90.3	42.2	6.7	T	1.9		T	141.1	4216.4	+ 44.5
ภาคใต้	**SOUTHERN PART**										
1 **เพชรบุรี**	**PHETCHABURI**	T	6.7	0.2		2.1			9.0	622.1	- 43.1
2 บ้านแหลม	Ban Laem		7.0		2.3				9.3	471.2	-265.5
3 บ้านลาด	Ban Lat		14.5						14.5	674.4	- 29.5
4 ท่ายาง	Tha Yang										
5 ชะอำ	Cha - am		3.1	10.0	7.4		2.2		22.7	346.3	-160.4
6 **ประจวบคีรีขันธ์**	**PRACHUAP KHIRI KHAN ***	T	2.2	17.3	4.9	0.1			24.5	815.1	+161.2
7 หัวหิน	Hua Hin *	0.9	20.5	9.5	17.7	0.5	1.2		50.3	652.7	+ 80.6
8 ปราณบุรี	Pran Buri			4.4					4.4	356.8	
9 **ชุมพร**	**CHUMPHON ***	13.5	14.8	6.4	25.0	21.3		0.4	81.4	1065.7	-121.9

สถานีฝน	Station	วันที่และจำนวนน้ำฝนเป็นมิลลิเมตร Date and amount of rainfall in millimeters กันยายน September 17	18	19	20	21	22	23	ฝนรวม มม. Total rainfall mm.	ฝนรวมตั้งแต่ 1 มกราคม Accumulative rainfall since 1 January ปริมาณ มม. Amount mm.	สูงต่ำกว่าปกติ Above or below Normal
10 ท่าแซะ	Tha Sae	7.2	12.7	6.8	26.7	1.4			54.8	1183.6	- 93.5
11 สวี	Sawi	5.2	13.1	2.5					20.8	552.0	-437.7
12 หลังสวน	Lang Suan										
13 สุราษฎร์ธานี	SURAT THANI*	5.0	8.2		6.0	18.4		5.5	43.1	925.7	+ 28.8
14 ไชยา	Chaiya	4.1		4.5	1.6	20.8			31.0	1054.7	+298.8
15 เกาะสมุย	Ko Samui*	0.6	8.6	2.6	6.1	0.3	1.1		19.3	988.7	+320.7
16 พนพิน	Phunphin	2.3	9.7		3.6	11.0			26.6	843.1	- 37.6
17 ท่าฉาง	Tha Chang			18.4	3.8				22.2	1018.0	-187.6
18 กาญจนดิษฐ์	Kanchanadit										
19 บ้านนาสาร	Ban Na San	9.3	12.7						22.0	855.3	-318.3
20 นครศรีธรรมราช	NAKHON SI THAMMARAT*	0.4	11.0	0.2	5.7	T	2.1	3.2	19.6	795.9	-200.4
21 สิชล	Sichon			8.4	0.7				9.1	594.1	
22 ท่าศาลา	Tha Sala										
23 ฉวาง	Chawang		19.2			39.2			58.4	1139.7	
24 ทุ่งสง	Thung Song	7.2	10.4						17.6	1025.9	
25 ร่อนพิบูลย์	Ron Phibun	1.9	6.3	1.3	0.8				10.3	437.9	
26 ปากพนัง	Pak Phanang										
27 พัทลุง	PHATTHALUNG	5.5				25.3			30.8	567.4	-398.0
28 ควนขนุน	Khuan Khanun	7.2	3.8						11.0	575.3	
29 ป่าพยูน	Pak Phayun										
30 เขาชัยสน	Khao Chaison				21.8	26.5			48.3	788.0	
31 สงขลา	SONGKHLA*		1.0			0.6	1.2	11.1	13.9	776.4	- 60.7
32 รัตภูมิ	Rattaphum					15.7			15.7	790.9	
33 หาดใหญ่	Hat Yai		9.3		19.5	5.3			34.1	600.6	
34 สะเดา	Sadao			22.6			16.6		39.2	1262.9	
35 ปัตตานี	PATTANI*		T	5.4	0.7	1.0	0.9	8.0	16.0	842.7	+273.4
36 หนองจิก	Nong Chik										
37 ยะหริ่ง	Yaring		6.3						6.3	894.5	
38 มายอ	Mayo		38.3		20.4		20.5		79.2	775.5	
39 โคกโพธิ์	Khok Pho										
40 ปะนาเระ	Panare										
41 ยะลา	YALA	5.9							5.9	635.6	
42 ยะหา	Yaha	11.6		1.6		26.6			39.8	633.9	
43 รามัน	Raman				7.1	20.2			27.3	984.0	
44 บันนังสตา	Bannang Satar										
45 เบตง	Betong	1.8				40.7			42.5	1116.4	
46 นราธิวาส	NARATHIWAT*	1.7	1.1	5.3		1.6	3.8	21.2	34.7	1152.9	- 27.5
47 ยี่งอ	Yi-ngo										
48 ระแงะ	Rangae		21.0						21.0		
49 ตากใบ	Tak Bai		18.4						18.4	712.2	
50 สุไหงโกลก	Sungai Kolok		12.5	16.4		15.0	72.7		116.6	1898.0	

สถานีฝน	Station	วันที่และจำนวนน้ำฝนเป็นมิลลิเมตร Date and amount of rainfall in millimeters							ฝนรวม มม. Total rainfall mm.	ฝนรวมตั้งแต่ 1 มกราคม Accumulative rainfall since 1 January	
		กันยายน September								ปริมาณ มม. Amount mm.	สูงต่ำกว่าปกติ Above or below Normal
		17	18	19	20	21	22	23			
51 ระนอง	RANONG*	77.3	92.9	33.4	11.2	T			214.8	3686.4	+115.8
52 กระบุรี	Kra Buri	49.4		22.2					71.6	1988.1	
53 พังงา	PHANGNGA	24.0	36.5	20.0					80.5	1956.6	
54 ตะกั่วป่า	Takua Pa	70.1	54.2	5.1	2.9				132.3	3838.9	
55 กะปง	Kapong	39.4	54.7	1.3		4.5			99.9	3322.4	
56 ท้ายเหมือง	Thai Muang	28.3	39.8						68.1	2947.2	
57 ตะกั่วทุ่ง	Takua Thung	17.8	50.8	12.5					81.1	2828.2	
58 ทับปุด	Thap Put	20.2	23.8						44.0	1647.9	
59 ภูเก็ต	PHUKET*	7.9	20.2	6.0	T		0.8	17.3	52.2	1978.3	+317.8
60 สนามบินภูเก็ต	Phuker Airport*	6.3	25.1	2.1	1.0			18.0	52.5	2399.7	+498.6
61 กระบี่	KRABI	10.5	38.1	18.8	5.1				72.5	1407.6	
62 อ่าวลึก	Ao Luk	14.3	25.6	64.5					104.4	1699.0	
63 คลองท่อม	Khlong Tom	11.8	24.4	4.7					40.9	1445.9	
64 ตรัง	TRANG	35.6							35.6		
65 สนามบินตรัง	Trang Airport*	16.4	19.5	8.0	T	T		20.9	64.8	2118.2	+423.9
66 สิเกา	Sikao	12.3	23.1	4.4			23.3		63.1	2039.0	
67 ย่านตาขาว	Yan Ta Khao										
68 ปะเหลียน	Palian	23.1	25.7						48.8	1773.0	
69 สตูล	SATUN	2.4		13.9					16.3	938.4	
70 ทุ่งหว้า	Thung Wa	20.3	4.0	35.0					59.3	1825.7	

กรุงเทพมหานคร

1 พลังงานปรมาณูแห่งชาติ
2 วิทยาลัยครูจันทร์เกษม
3 ศูนย์ฝึกการบินพลเรือน
4 กองกำกับการรถวิทยุ
5 รร.การประชาสัมพันธ์
6 กระทรวงศึกษาธิการ
7 บางมังคศิลา
8 รร.สามเสนนอก
9 รร.ช่างกลวิทยา
10 ร.๑ พัน ๒ รอ.
11 รร.เฉลิมสาสน์
12 รร.มาแตร์เดอี
13 รร.เตรียมทหาร
14 รร.เพาะช่าง
15 รร.กรุงเทพคริสเตียน
16 รร.ยุวนนาเวศยวิทยาคม
17 รร.ช่องนนทรี
18 รร.ศรีวิกรม์
19 รร.พระโขนง
20 สถานีรถไฟบางบำรุ
21 รร.พาณิชการสยาม
22 รร.ศรีอุดับ
23 รร.โสลิตสโมสร
24 วิทยาลัยครูบานสมเด็จ
25 เทศบาลนครกรุงเทพ(ธนบุรี)
26 เขตบางกะปิ
27 เขตหนองจอก
28 รร.สมจิตศึกษา
29 รร.พาณิชการธนบุรี
30 การไฟฟ้าฝ่ายผลิต
31 สถานีจ่ายไฟฟ้าบางกะปิ
32 สถานีเครื่องรับวิทยุนนทบุรี
33 รร.การช่างนนทบุรี
34 รร.โยธินบูรณะ
35 รร.จิตรลดา
36 มหาวิทยาลัยรามคำแหง

สถานีฝน Station	วันที่และจำนวนน้ำฝนเป็นมิลลิเมตร Date and amount of rainfall in millimeters							ฝนรวม มม. Total rainfall mm.	ฝนรวมตั้งแต่ 1 มกราคม Accumulative rainfall since 1 January	
	กันยายน September								ปริมาณ มม. Amount mm.	สูงเหนือปกติ Above or below Normal
	17	18	19	20	21	22	23			
Bangkok Metropolis										
1 Atomic Energy For Peace	28.0		2.8	50.0	1.4		15.5	97.7		
2 Chankasem Colledge Education	14.0	43.0		52.7		1.6	42.7	154.0		
3 Civil Aviation Training Center	30.7	14.0	2.7	53.4			22.3	123.1		
4 MMP.Sub Division Car Center	10.8	10.7	1.8	31.2	T		19.5	74.0		
5 Public Relation School	52.5	3.4	3.1	63.2			17.1	139.3		
6 Ministry of Education				90.0			42.5	132.5		
7 Ban Manangkha Sila	95.9		4.3	74.3			44.2	218.7		
8 Sam Sen Nok School	13.0	2.8	1.6	48.9			32.2	98.5		
9 Changkol Vitthaya School	17.8	1.4	1.9	62.4			34.2	117.7		
10 Second Infantry Battalion	44.0	0.7	3.4	73.0			54.0	175.1		
11 Chaloemsart School	18.8	5.3	1.2	42.9			32.2	100.4		
12 Mater Dei School	23.7	T	1.6	72.6			58.4	156.3		
13 Armed Force Academy Preparatory School	31.5	2.0	3.3	68.2			69.4	174.4		
14 Art' School	69.8	3.1		66.7			46.9	186.5		
15 Bangkok Christian College	39.8	0.8	2.1	56.4	5.8		65.4	170.3		
Yannavesvitthayakom School	17.0	3.3	3.1	38.5	21.5	T	65.0	148.4		
Chong Nonthri School	31.5		0.8	52.3	3.4		65.5	153.5		
Srivikorn School	31.2	1.8	0.5	42.3			51.4	127.2		
19 Prakhanong School	21.0	2.1	1.0	61.0			76.0	161.1		
20 Bang Bamru Railway Station	42.0			116.0			28.6	186.6		
21 Siam Commercial School	43.3	4.7	1.9	92.9		T	41.4	184.2		
22 Sri Ulai School	44.7	T	1.4	104.5			47.6	198.2		
23 Kosit Samosorn School	57.4	T	T	79.3			39.8	176.5		
24 Bansomdet Teacher College	63.0	2.5	3.8	42.0			30.0	141.3		
25 Thonburi Municipal	67.8	4.1	2.6	74.7				149.2		
26 Bangkapi Boundary	20.0	18.1	3.7	4.6				46.4		
27 Nong Chok Boundary	37.3		26.4					63.7		
28 Somchit Suksa School	30.1		4.3	15.9			39.0	89.3		
29 Thonburi Commercial School	32.4	3.2	1.0	91.0			20.0	147.6		
30 Electrical Supply Authority	58.7		2.9	87.2	1.0		15.0	164.8		
31 Sub Center of Electrial Suppl	14.5	24.0		36.4			35.5	110.4		
32 Overseas Radio Receiving Station	48.2	6.0		73.0	T	T	10.6	137.8		
33 Nonthaburi Trade School	11.2	20.0	0.8	100.2			24.2	156.4		
34 Yothin Burana School	26.0	6.5		67.0		2.0	13.2	114.7		
Chitlada School	71.7	2.0	3.3	88.0		0.9	34.5	200.4		
Ramkhamhaeng University	14.1	15.1	4.0	20.0			37.2	90.4		

อุณหภูมิสูงสุดและต่ำสุดประจำวันที่ ๑๗ – ๒๓ กันยายน ๒๕๑๖

Daily Max. and Min. Temperature 17 – 23 September 1973

สถานี	Station	อุณหภูมิสูงสุดและต่ำสุดเป็นองศา ซ. Max. and Min. Temperature in degree C.							เฉลี่ยสูงสุด ต่ำสุด Average Max. Min.	เฉลี่ยในสัปดาห์ Weekly Mean	ค่าปกติประจำเดือน Monthly Normal
		17	18	19	20	21	22	23			
ภาคเหนือ	**NORTHERN PART**										
1 เชียงราย	CHIANG RAI	31.5 / 22.0	30.7 / 21.2	29.5 / 20.7	24.0 / 22.2	26.5 / 22.2	30.2 / 21.5	26.8 / 23.0	28.4 / 21.8	25.1	26.6
2 แม่ฮ่องสอน	MAE HONG SON	32.0 / 23.6	32.5 / 23.5	31.2 / 22.8	29.2 / 23.0	30.0 / 22.6	30.5 / 23.2	31.8 / 23.8	31.0 / 23.2	27.1	27.3
3 เชียงใหม่	CHIANG MAI	31.8 / 22.1	31.9 / 22.3	29.0 / 23.3	26.3 / 22.9	30.4 / 23.2	31.0 / 22.2	29.7 / 22.9	30.0 / 22.7	26.4	26.9
4 น่าน	NAN	31.5 / 22.9	32.5 / 23.4	29.7 / 24.0	26.9 / 23.6	29.8 / 23.2	32.8 / 24.0	31.8 / 23.2	30.7 / 23.5	27.1	27.7
5 ท่าวังผา	Tha Wang Pha	32.2 / 22.0	33.4 / 23.3	29.9 / 23.5	29.4 / 23.9	29.6 / 24.0	32.2 / 23.3	31.6 / 23.6	31.2 / 23.4	27.3	..
6 ลำปาง	LAMPANG	32.2 / 21.6	32.0 / 23.4	29.5 / 23.9	27.2 / 22.9	27.0 / 23.0	31.2 / 23.2	29.1 / 23.1	29.7 / 23.0	26.4	27.3
7 แม่สะเรียง	Mae Sariang	33.2 / 22.8	32.0 / 23.0	32.5 / 22.9	31.2 / 22.7	26.2 / 22.9	31.8 / 23.0	32.8 / 22.6	31.4 / 22.8	27.1	27.3
8 แพร่	PHRAE	31.4 / 22.9	30.1 / 24.4	31.6 / 23.5	29.2 / 24.0	31.8 / 24.2	31.7 / 24.1	30.1 / 23.5	30.8 / 23.8	27.3	27.3
9 อุตรดิตถ์	UTTARADIT	33.5 / 21.9	33.3 / 23.7	31.6 / 23.6	31.1 / 22.8	32.6 / 23.6	33.4 / 23.5	32.9 / 22.9	32.6 / 23.1	27.9	28.2
10 สนามบินอุตรดิตถ์	Uttaradit Airport	34.0 / 23.0	32.4 / 22.4	31.2 / 24.2	30.6 / 23.4	31.4 / 24.0	32.4 / 24.0	.. / ..	32.0 / 23.5	27.8	..
11 ตาก	TAK	33.2 / 24.2	29.0 / 23.8	26.9 / 23.8	30.0 / 23.8	25.2 / 23.7	33.3 / 22.4	32.5 / 23.9	30.1 / 23.6	26.9	27.8
12 พิษณุโลก	PHITSANULOK	33.7 / 24.0	32.7 / 25.0	31.4 / 24.1	30.9 / 23.9	25.5 / 25.2	32.4 / 24.4	32.9 / 24.3	31.4 / 24.4	27.9	28.3
13 แม่สอด	Mae Sot	32.0 / 23.5	30.0 / 23.8	29.9 / 23.2	30.3 / 23.5	28.0 / 22.6	32.2 / 23.9	31.4 / 23.1	30.5 / 23.4	27.0	26.9
14 เพชรบูรณ์	PHETCHABUN	31.5 / 24.1	30.4 / 24.0	31.7 / 23.5	28.5 / 23.6	31.1 / 23.8	32.6 / 24.1	33.4 / 23.6	31.3 / 23.8	27.6	27.4
15 หล่มสัก	Lom Sak	31.2 / 24.1	31.4 / 23.2	30.2 / 23.5	.. / 23.2	30.2 / 24.0	32.4 / 24.0	.. / 23.0	31.1 / 23.6	27.4	..
16 วิเชียรบุรี	Wichian Buri	29.9 / 23.4	31.5 / 23.2	31.3 / 24.3	31.8 / 25.2	32.8 / 23.8	32.2 / 24.1	33.1 / 23.0	31.8 / 24.1	28.0	..
ภาคตะวันออกเฉียงเหนือ	**NORTHEASTERN PART**										
1 หนองคาย	NONG KHAI	31.7 / 23.2	28.3 / 23.8	29.2 / 23.2	29.8 / 23.9	31.1 / 23.6	32.3 / 24.4	32.3 / 24.2	30.7 / 23.8	27.3	27.5
2 เลย	LOEI	30.5 / 23.3	26.4 / 21.1	28.0 / 22.7	23.5 / 22.4	29.8 / 22.3	31.5 / 23.3	31.8 / 23.4	28.8 / 22.6	25.7	26.8
3 อุดรธานี	UDON THANI	30.2 / 23.9	30.0 / 23.0	29.6 / 24.2	29.5 / 22.7	31.0 / 24.2	32.5 / 24.9	32.4 / 24.4	30.7 / 23.9	27.3	27.7
4 สกลนคร	SAKON NAKHON	29.9 / 24.9	27.8 / 23.5	29.4 / 23.6	28.6 / 24.5	32.3 / 23.8	32.7 / 24.7	31.8 / 23.8	30.4 / 24.1	27.3	27.2
5 นครพนม	NAKHON PHANOM	30.0 / 24.4	28.8 / 24.0	29.0 / 23.3	28.8 / 24.9	32.6 / 23.6	33.5 / 23.8	32.5 / 23.1	30.7 / 23.9	27.3	27.0
6 มุกดาหาร	Mukdahan	30.7 / 24.1	28.7 / 23.0	31.0 / 24.0	28.2 / 23.6	32.2 / 24.3	32.1 / 23.7	32.6 / 23.7	30.8 / 23.8	27.3	27.2
7 ขอนแก่น	KHON KAEN	30.8 / 24.0	27.5 / 22.2	30.4 / 23.2	30.3 / 24.0	31.7 / 23.4	31.3 / 23.4	32.8 / 22.5	30.7 / 23.2	27.0	27.6
8 โกสุมพิสัย	Kosum Phisai	31.3 / 24.4	27.8 / 22.6	29.9 / 22.6	28.5 / 24.6	31.5 / 24.1	30.9 / 22.9	22.9	30.0 / 23.4	26.7	..
9 ร้อยเอ็ด	ROI ET	31.3 / 25.3	28.7 / 23.4	31.0 / 24.2	29.7 / 25.0	31.4 / 24.4	32.2 / 23.5	31.9 / 23.4	30.9 / 24.2	27.6	27.6
10 ชัยภูมิ	CHAIYAPHUM	30.2 / 24.7	29.3 / 23.0	29.2 / 23.4	30.7 / 23.6	31.4 / 24.4	31.7 / 23.0	32.5 / 24.6	30.7 / 23.8	27.3	27.0
11 อุบลราชธานี	UBON RATCHATHANI	31.2 / 24.1	29.4 / 24.0	29.8 / 24.4	31.2 / 22.5	32.3 / 23.9	32.5 / 24.8	32.5 / 23.9	31.3 / 23.9	27.6	27.3
12 สุรินทร์	SURIN	31.0 / 24.1	29.8 / 23.8	31.2 / 24.1	29.8 / 25.3	31.8 / 24.1	32.7 / 23.1	32.2 / 23.1	31.2 / 23.9	27.6	27.4
13 ท่าตูม	Tha Tum	.. / 23.9	.. / 23.4	.. / 23.7	27.3 / 24.6	31.1 / 24.3	32.2 / 23.2	32.0 / 22.8	30.6 / 23.7	27.2	..
14 นางรอง	Nang Rong	30.6 / 23.0	28.7 / 23.7	28.5 / 23.7	30.7 / 24.4	29.9 / 23.8	32.2 / 23.3	.. / 23.8	30.1 / 23.7	26.9	..

สถานี	Station	อุณหภูมิสูงสุดและต่ำสุดเป็นองศา ซ. Max. and Min. Temperature in degree C.							เฉลี่ยสูงสุด/ต่ำสุด Average Max. Min.	เฉลี่ยในสัปดาห์ Weekly Mean	ค่าปกติประจำเดือน Monthly Normal
		17	18	19	20	21	22	23			
15 นครราชสีมา	NAKHON RATCHASIMA	29.4 23.4	29.7 23.2	31.5 23.4	32.2 23.8	30.2 23.5	32.0 22.6	32.3 23.5	31.0 23.3	27.2	27.4
16 โชคชัย	Chok Chai	30.1 22.6	29.1 23.1	30.0 23.1	31.9 23.8	31.0 23.3	31.3 23.2	.. 23.0	30.6 23.2	26.9	..
ภาคกลาง	**CENTRAL PART**										.
1 นครสวรรค์	NAKHON SAWAN	32.2 24.9	31.6 23.8	28.8 24.2	31.5 23.5	31.0 24.4	31.1 24.6	33.4 24.2	31.4 24.2	27.8	28.3
2 ลพบุรี	LOP BURI	31.5 22.5	28.4 23.6	31.0 24.0	31.4 25.0	31.5 24.0	28.6 24.4	32.0 25.0	30.6 24.1	27.4	27.6
3 สุพรรณบุรี	SUPHAN BURI	31.1 23.0	28.2 24.2	31.2 23.6	31.5 25.9	31.2 24.3	29.2 23.7	30.9 25.3	30.5 24.3	27.4	28.2
4 กาญจนบุรี	KANCHANABURI	32.5 24.5	30.9 23.5	30.0 22.7	31.8 23.5	33.2 24.8	29.1 23.0	31.6 24.0	31.3 23.7	27.5	28.1
5 ทองผาภูมิ	Thong Pha Phum	32.7 23.6	31.2 23.6	30.0 23.8	30.8 23.3	30.1 23.0	30.1 24.0	32.1 22.4	31.0 23.2	27.1	..
6 สนามบินดอนเมือง	Dong Muang Airport	31.0 24.0	30.0 23.5	29.4 24.9	31.0 25.7	31.6 23.8	29.6 24.8	32.4 26.0	30.7 24.7	27.7	28.9
7 กรุงเทพมหานคร	BANGKOK METROPOLIS	30.3 23.8	29.8 24.1	28.8 24.9	32.8 25.5	32.2 23.9	30.3 25.3	33.0 25.3	31.0 24.7	27.9	28.1
8 ศูนย์วิจัย ฯ บางนา	Bang Na	32.2 23.7	28.3 23.8	28.1 24.8	32.0 25.6	30.7 23.8	29.3 25.0	31.9 25.4	30.4 24.6	27.5	..
ภาคตะวันออก	**EASTERN PART**										
1 ปราจีนบุรี	PRACHIN BURI	30.7 24.7	29.5 23.5	31.5 24.5	32.3 24.7	32.0 24.3	29.1 25.6	32.6 24.9	31.1 24.6	27.9	27.9
2 กบินทร์บุรี	Kabin Buri	31.0 24.2	27.0 23.1	30.4 24.0	32.0 24.5	32.4 23.0	30.2 24.9	.. 24.4	30.5 24.0	27.3	..
3 อรัญประเทศ	Aranyaprathet	29.8 23.4	29.8 23.8	30.5 24.0	31.2 24.5	31.4 24.5	33.4 24.8	31.2 24.5	31.0 24.2	27.6	27.7
4 ชลบุรี	CHON BURI	32.0 23.0	30.5 23.3	29.8 23.4	31.7 25.0	32.7 24.9	31.3 23.0	32.2 25.4	31.4 24.0	27.7	27.9
5 เกาะสีชัง	Ko Si Chang	29.7 23.7	29.4 23.7	30.6 25.7	31.4 26.9	30.2 25.4	30.1 22.9	31.7 25.8	30.4 24.9	27.7	27.9
6 สัตหีบ	Sattahip	29.5 23.0	28.2 24.5	29.2 21.3	31.2 24.1	29.5 24.9	30.4 24.2	31.6 23.6	29.9 23.6	26.8	28.7
7 ระยอง	RAYONG	29.7 23.4	27.5 23.6	28.4 25.0	31.6 25.8	30.8 25.1	31.8 25.1	.. 24.6	30.0 24.6	27.3	..
8 จันทบุรี	CHANTHABURI	29.0 22.8	27.7 23.3	25.9 24.0	30.5 24.0	31.0 24.2	31.2 24.1	32.3 23.4	29.6 23.7	26.7	27.1
9 คลองใหญ่	Khlong Yai	27.7 22.7	24.5 22.8	28.8 23.0	30.6 23.2	30.8 23.2	31.0 22.7	31.7 23.0	29.3 22.9	26.1	26.6
ภาคใต้	**SOUTHERN PART**										
1 หัวหิน	Hua Hin	31.8 23.1	30.3 24.2	29.9 23.7	30.7 23.5	30.6 23.9	29.8 24.2	31.5 25.0	30.6 23.9	27.3	27.9
2 ประจวบคีรีขันธ์	PRACHUAP KHIRI KHAN	30.6 24.7	29.7 24.8	29.1 24.0	30.6 24.0	29.9 24.3	30.9 24.9	31.5 24.8	30.3 24.5	27.4	28.0
3 ชุมพร	CHUMPHON	29.2 24.3	27.1 24.2	30.4 23.4	30.0 22.8	31.5 23.1	32.5 23.4	34.1 23.5	30.7 23.5	27.1	27.2
4 สุราษฎร์ธานี	SURAT THANI	29.7 23.6	28.8 24.1	31.8 23.2	33.7 22.6	33.2 23.3	33.8 23.0	33.3 24.6	32.0 23.5	27.8	27.6
5 เกาะสมุย	Ko Samui	28.8 23.5	28.9 25.2	31.5 24.3	31.7 24.3	32.1 23.4	31.6 24.2	32.2 23.1	31.0 24.0	27.5	..
6 นครศรีธรรมราช	NAKHON SI THAMMARAT	29.4 24.1	30.0 24.2	32.4 23.3	34.0 22.3	32.5 23.6	33.5 22.6	32.8 23.5	32.1 23.4	27.8	27.8
7 สงขลา	SONGKHLA	31.0 24.0	32.5 24.0	32.0 23.0	34.8 24.0	32.5 24.0	33.3 24.2	32.5 23.5	32.6 23.8	28.2	28.1
8 ปัตตานี	PATTANI	32.4 23.0	33.1 24.1	32.4 22.5	33.2 23.0	32.5 23.2	32.2 23.2	33.0 21.7	32.7 23.0	27.9	27.8
9 นราธิวาส	NARATHIWAT	31.8 22.5	32.0 23.0	31.8 23.7	31.0 23.5	31.2 22.6	32.6 23.5	32.4 23.0	31.8 23.1	27.5	27.3
10 ระนอง	RANONG	28.0 22.7	26.8 21.7	29.5 23.3	31.2 23.1	31.5 23.6	31.6 22.5	32.2 23.0	30.1 22.8	26.5	26.2
11 ภูเก็ต	PHUKET	28.0 23.7	27.5 24.6	31.5 22.0	32.2 24.3	31.0 24.2	31.5 24.0	31.5 24.3	30.4 23.9	27.2	27.1
12 สนามบินภูเก็ต	Phuket Airport	29.0 23.2	28.0 24.0	29.7 24.4	30.5 24.4	30.7 25.2	31.0 25.1	31.2 26.5	30.0 24.7	27.4	26.9
13 สนามบินตรัง	Trang Airport	31.6 23.0	28.1 23.6	32.0 21.8	32.1 23.1	33.2 23.6	33.7 23.5	32.4 23.8	31.9 23.2	27.6	27.0

แก้ไขเพิ่มเติมรายงานจำนวนน้ำฝนเนื่องจากได้รับรายงานภายหลัง สำหรับรายงานอากาศประจำสัปดาห์ ฉบับที่ ๓๗/๒๕๑๖

Corrections for late rainfall data reports in weekly weather report No. 37/1973

	สถานีฝน	Station	วันที่และจำนวนน้ำฝนเป็นมิลลิเมตร Date and amount of rainfall in millimeters							ฝนรวม มม. Total rainfall mm.	ฝนรวมตั้งแต่ 1 มกราคม Accumulative rainfall since 1 January	
			กันยายน September								ปริมาณ มม. Amount mm.	สูงหรือต่ำกว่าปกติ Above or below Normal
			10	11	12	13	14	15	16			
	ภาคเหนือ	NORTHERN PART										
2	แม่สาย	Mae Sai						29.2	7.5	97.2	1675.3	+341.6
3	เชียงแสน	Chiang Saen							53.0	128.7	1551.5	+278.3
4	เชียงของ	Chiang Khong						33.9	15.2	84.1	1797.6	+461.1
6	แม่สรวย	Mae Suai						26.9		60.6	1304.7	+240.0
7	เทิง	Thoeng						27.5	22.2	82.4	1717.7	+323.3
8	เชียงคำ	Chiang Kham						81.2		111.5	1704.0	+369.6
9	เวียงป่าเป้า	Wiang Pa Pao							29.4	76.2		
11	แม่ใจ	Mae Chai							2.5	96.6	1378.9	+342.3
12	พะเยา	Phayao							5.7	53.9	1040.8	+252.0
13	จุน	Chun							2.3	117.6	1425.6	+214.2
16	ขุนยวม	Khun Yuam							35.0	35.0		
17	แม่ลานอย	Mae La Noi							27.9	27.9		
23	แม่แตง	Mae Taeng							8.0	84.4	1407.8	+459.2
24	แม่ริม	Mae Rim							25.2	55.1	1100.0	+228.7
25	สันทราย	San Sai							66.3	76.9	972.0	+ 40.2
28	หางดง	Hang Dong							23.4	54.6	987.2	+137.1
29	สารภี	Saraphi							60.3	60.3		
30	สันป่าตอง	San Pa Tong							25.7	70.6	829.5	+ 64.7
31	จอมทอง	Chom Thong							30.1	46.2	804.2	+145.1
32	ฮอด	Hot							8.2	17.7	618.7	-143.5
33	ลำพูน	LUMPHUN							86.2	100.1	868.1	+160.3
34	ป่าซาง	Pa Sang							12.6	47.9	827.9	+124.4
35	ลี้	Li							3.3	59.0	879.8	+ 1.9
38	แจ้ห่ม	Chae Hom						10.9	17.3	34.3	750.8	- 18.9
39	เกาะคา	Ko Kha							21.2	61.2	868.0	+ 54.0
40	สบปราบ	Sop Prap							3.6	57.7	770.8	- 7.9
41	เถิน	Thoen							6.2	65.7	1065.0	+365.0
46	เด่นชัย	Den Chai							35.0	47.6	1100.5	+ 90.4
48	ทุ่งช้าง	Thung Chang							4.4	4.6	1193.2	-262.5
49	เชียงกลาง	Chiang Klang							80.5	111.4	1142.2	
51	ปัว	Pua							3.7	36.4	1469.4	+377.8
53	นาน้อย	Na Noi							40.5	40.5		
56	น้ำปาด	Nam Pat							9.0	106.9	966.2	- 62.4
59	ลับแล	Laplae							24.5	53.9	1130.8	- 87.9

สถานีฝน	Station	วันที่และจำนวนน้ำฝนเป็นมิลลิเมตร Date and amount of rainfall in millimeters							ฝนรวม มม. Total rainfall mm.	ฝนรวมตั้งแต่ 1 มกราคม Accumulative rainfall since 1 January	
		กันยายน September								ปริมาณ มม. Amount mm.	สูงต่ำกว่าปกติ Above or below Normal
		10	11	12	13	14	15	16			
2 บ้านตาก	Ban Tak							4.2	11.1		
6 ทุ่งเสลี่ยม	Thung Saliam							12.5	25.2	788.4	-129.8
8 กงไกรลาศ	Kong Krailat							1.0	16.8	804.9	-157.3
2 พรหมพิราม	Phrom Phiram							23.1	133.1		
9 พิจิตร	PHICHIT							6.6	66.9	1070.2	-126.4
ภาคตะวันออกเฉียงเหนือ	NORTHEASTERN PART										
2 เชียงคาน	Chiang Khan							7.0	30.1	1095.1	+ 22.8
3 ท่าลี่	Tha Li							29.2	53.0	896.8	+179.6
4 ด่านซ้าย	Dan Sai							14.5	91.2	577.3	-306.9
7 ศรีเชียงใหม่	Si Chiang Mai							9.0	54.9	1227.4	-281.1
8 ท่าบ่อ	Tha Bo							12.5	26.6	1095.7	-262.7
9 โพนพิสัย	Phon Phisai							19.0	41.0	2042.5	+434.3
10 บึงกาฬ	Bung Kan							3.9	9.2	2752.8	+461.6
13 เพ็ญ	Phen							64.2	86.5	-	
14 กุมภวาปี	Kumphawapi							13.3	32.8	1012.2	+ 62.2
18 วานรนิวาส	Wanon Niwat							2.9	25.0	1137.5	-442.9
20 พรรณานิคม	Phanna Nikhom							4.5	7.3	1285.8	- 82.9
27 กาฬสินธุ์	KALASIN							0.7	1.3	1072.9	-142.2
29 สหัสขันธ์	Sahatsakhan							7.5	12.3	1004.6	-206.0
34 ธวัชบุรี	Thawatchaburi							6.0	11.0		
35 อาจสามารถ	At Samat							28.2	40.3	1019.1	- 88.3
36 เสลภูมิ	Selaphum							33.2	58.1		
37 จตุรพักตรพิมาน	Chaturaphak Phiman							7.5	25.8	861.5	- 24.7
38 เกษตรวิสัย	Kaset Wisai							4.9	39.1	802.2	-317.4
39 สุวรรณภูมิ	Suwannaphum							14.1	22.2	1042.6	-342.7
40 มหาสารคาม	MAHA SARAKHAM							12.4	18.8	735.9	-432.4
43 โกสุมพิสัย	Kosum Phisai							2.7	39.7	828.8	-251.8
44 บรบือ	Borabu							26.8	31.1		
45 วาปีปทุม	Wapi Pathum							44.5	61.9	854.1	-130.1
46 พยัคฆภูมิพิสัย	Phayakkhaphum Phisai							6.6	26.2	761.8	-357.2
50 ชุมแพ	Chum Phae							2.3	49.4	742.3	- 87.3
52 ชนบท	Chonnabot							6.2	10.1	455.5	-469.4
53 บ้านไผ่	Ban Phai							3.0	27.1	553.9	-418.3
54 พล	Phon							15.5	39.3	548.0	-469.1
55 หนองสองห้อง	Nong Song Hong							4.2	45.7	620.7	-481.8
59 ภูผาม่าน	Khon Sawan							15.6	58.1	618.2	-238.4
60 จัตุรัส	Chatturat							6.8	7.6	515.1	+393.3

สถานีฝน	Station	วันที่และจำนวนน้ำฝนเป็นมิลลิเมตร Date and amount of rainfall in millimeters							ฝนรวม มม. Total rainfall mm.	ฝนรวมตั้งแต่ 1 มกราคม Accumulative rainfall since 1 January	
		กันยายน September								ปริมาณ มม. Amount mm.	สูงกว่าหรือต่ำกว่าปกติ Above or below Normal
		10	11	12	13	14	15	16			
63 บัวใหญ่	Bua Yai							10.5	71.0		
64 คุง	Khong							38.0	93.3	882.4	+ 78.1
65 ดานขุนทด	Dan Khun Thot							52.0	81.0	525.0	-241.2
66 โนนไทย	Non Thai							6.7	94.3	478.9	-367.0
67 โนนสูง	Non Sung							12.4	37.8	669.7	-264.7
68 พิมาย	Phimai							27.5	30.7		
69 สีคิ้ว	Sikhiu							12.3	49.0	516.8	-216.8
70 สูงเนิน	Sung Noen							4.9	93.0	707.7	- 70.4
71 ปักธงชัย	Pak Thong Chai							10.9	109.8	759.0	- 6.8
72 โชคชัย	Chok Chai*							19.4	115.6	669.3	- 44.1
73 ครบุรี	Khon Buri							48.6	78.5	458.5	-226.4
76 สตึก	Satuk							20.2	45.4	587.7	-472.8
77 ลำปลายมาศ	Lam Phai Mat							33.4	39.0	829.5	-285.6
78 นางรอง	Nang Rong*							33.8	68.9	779.9	-144.9
79 สุรินทร์	SURIN*							10.8	17.7		
80 รัตนบุรี	Rattanaburi							23.5	51.0	784.0	-290.4
83 ปราสาท	Prasat							2.1	32.3	671.4	-264.2
84 สังขะ	Sangkha							118.5	157.9	643.0	-298.7
85 ศรีสะเกษ	SI SA KET							3.7	7.7	812.7	-368.9
88 ขุขันธ์	Khukhan							10.0	58.0	754.6	-260.4
90 กันทราลักษณ์	Kantharalak							17.1	68.0	884.6	-149.6
92 เขมราฐ	Khemarat							10.0	16.8	988.4	-300.9
93 อำนาจเจริญ	Amnat Charoen							12.5	35.6	755.6	-621.0
95 ตระการพืชผล	Trakan Phutphon							22.2	56.4	1190.4	-127.0
96 มหาชนะชัย	Maha Chana Chai							3.6	13.4	938.6	-298.7
97 เขื่องใน	Khuang Nai							21.0	85.5		
98 โขงเจียม	Khong Chiam							25.2	78.6	1150.2	-425.6
99 เดชอุดม	Det Udom							6.3	48.7	1196.7	-101.1
<u>ภาคกลาง</u>	<u>CENTRAL PART</u>										
8 ตากฟ้า	Takhli							7.4	10.8	812.8	-111.0
11 บานไร่	Ban Rai							55.0	55.0		
18 หันคา	Hankha							4.5	17.2		
19 สิงห์บุรี	SING BURI							28.9	30.9	495.4	-278.8
21 บางระจัน	Bang Rachan							5.8	59.1	603.9	-257.8
22 พรหมบุรี	Phrom Buri							99.5	101.9	639.1	-277.3
24 บานมี่	Ban Mi					15.1		5.6	20.7		
26 ชัยบาดาล	Chai Badan							9.8	41.6	813.8	- 9.1

สถานีฝน	Station	วันที่และจำนวนน้ำฝนเป็นมิลลิเมตร Date and amount of rainfall in millimeters							ฝนรวม มม. Total rainfall mm.	ฝนรวมตั้งแต่ 1 มกราคม Accumulative rainfall since 1 January	
		กันยายน September								ปริมาณ มม. Amount mm.	สูงหรือต่ำปกติ Above or below Normal
		10	11	12	13	14	15	16			
27 พัฒนานิคม	Phatthana Nikhom							18.4	18.4		
28 โคกสำโรง	Khok Samrong							10.5	10.5		
29 ทาวุง	Tha Wung							71.4	71.4		
32 สามชุก	Sam Chuk							7.3	10.1	492.0	-322.7
35 อู่ทอง	U Thong							38.7	42.3	335.1	-334.9
36 บางปลาม้า	Bang Pla Ma							20.9	21.8	775.8	+148.7
37 สองพี่น้อง	Song Phi Nong							14.2	37.5	251.4	-319.1
38 อางทอง	ANG THONG							40.0	40.0		
39 โพธิ์ทอง	Pho Thong							74.0	103.0	831.3	-168.6
41 วิเศษไชยชาญ	Wiset Chai Chan							69.0	113.3	724.6	-216.9
44 พระพุทธบาท	Phra Phutthabat							55.5	85.7		
46 เสาไห้	Sao Hai							2.5	36.9	855.3	-333.8
47 แก่งคอย	Kaeng Khoi							39.5	46.7	1099.7	- 80.8
51 ผักไห่	Phak Hai							9.6	25.9	837.7	-111.6
52 บางบาล	Bang Ban							45.1	77.5	832.5	-161.5
54 บางไทร	Bang Sai					3.9		18.6	29.5	813.0	-150.9
56 ปทุมธานี	PATHUM THANI							17.8	81.4	597.8	-377.5
61 นนทบุรี	NONTHABURI							76.8	84.7	871.4	+ 82.0
62 บางบัวทอง	Bang Bua Thong							4.5	55.4	556.1	-362.3
70 มีนบุรี	Min Buri							11.2	39.4	819.1	-142.3
79 พนมทวน	Phanom Thuan					40.6	12.0	6.0	58.6		
81 นครปฐม	NAKHON PATHOM							15.0	53.4	491.9	-335.8
83 นครชัยศรี	Nakhon Chaisi							29.7	103.6	689.3	- 15.1
85 บานโป่ง	Ban Pong							4.6	26.8	570.1	- 47.9
86 โพธาราม	Photharam							7.7	32.1	652.0	- 96.6
90 บางคนที	Bang Khonthi							15.0	64.6		
92 สมุทรสาคร	SAMUT SAKHON							44.2	98.6	787.4	- 75.2
93 กระทุมแบน	Krathum Baen							78.7	78.7		
94 สมุทรปราการ	SAMUT PRAKAN							21.0	44.9	654.0	-311.1
95 บางพลี	Bang Phli							21.5	31.0	662.7	-386.8
<u>ภาคตะวันออก</u>	<u>EASTERN PART</u>										
1 นครนายก	NAKHON NAYOK							3.9	8.4	1422.5	- 73.4
4 องครักษ์	Ongkharak							5.8	13.1	1049.8	-265.8
7 บานสราง	Ban Sang							16.5	20.7	983.4	-236.0
9 กบินทร์บุรี	Kabin Buri							3.7	13.4	1170.0	- 62.7
10 สระแกว	Sa Kaeo							36.5	50.6	1289.8	- 57.9
11 วัฒนานคร	Watthana Nakhon							32.4	44.1	982.6	-163.8

สถานีฝน	Station	วันที่และจำนวนน้ำฝนเป็นมิลลิเมตร Date and amount of rainfall in millimeters							ฝนรวม มม. Total rainfall mm.	ฝนรวมตั้งแต่ 1 มกราคม Accumulative rainfall since 1 January	
		กันยายน September								ปริมาณ มม. Amount mm.	สูงกว่าหรือต่ำกว่าปกติ Above or below Normal
		10	11	12	13	14	15	16			
13 ฉะเชิงเทรา	CHACHOENGSAO							10.2	58.0	851.0	- 85.5
17 บางบึง	Ban Bung							24.4	56.8	799.3	- 39.3
19 ศรีราชา	Si Racha							13.0	20.8	563.5	-188.7
21 ระยอง	RAYONG							32.3	34.6	866.4	- 41.8
22 บานคาย	Ban Khai							32.1	61.8	1140.9	+240.7
23 แกลง	Klaeng							81.2	164.4	1395.9	- 90.7
24 จันทบุรี	CHANTHABURI*							12.8	35.7	1834.7	-676.5
25 ท่าใหม่	Tha Mai							23.8	78.4	2058.7	-272.2
26 มะขาม	Makham							38.6	38.6		
27 ตราด	TRAT							16.4	52.3	3489.4	+429.8
28 เขาสมิง	Khao Saming							10.3	20.5	1945.7	- 61.1
29 แหลมงอบ	Laem Ngop							23.8	27.5	2258.4	
<u>ภาคใต้</u>	<u>SOUTHERN PART</u>										
5 ชะอำ	Cha-am						13.8	5.6	19.4		
8 ปราณบุรี	Pran Buri							10.7	10.7		
19 บานนาสาร	Ban Na San							14.5	43.0	833.3	
32 รัตภูมิ	Rattaphum							10.4	13.7	775.2	
34 สะเดา	Sadao							6.6	33.2	1230.3	
37 ยะหริ่ง	Yaring						60.5	13.5	79.7	688.2	
41 ยะลา	YALA							8.8	57.6	629.7	
43 รามัน	Raman							18.2	99.2	956.7	
44 บันนังสตาร์	Bannang Satar							8.7	67.6	953.0	
45 เบตง	Betong							14.5	162.3	1073.9	
49 ตากใบ	Tak Bai							11.4	130.7	693.8	
52 กระบุรี	Kra Buri							23.3	71.5	1916.5	
53 พังงา	PHANGNGA							33.6	33.6		
54 ตะกั่วป่า	Takua Pa							59.6	122.1	3706.6	
55 กะปง	Kapong							42.7	102.1	3222.5	
56 ทายเหมือง	Thai Muang							6.1	105.5	2879.1	
57 ตะกั่วทุ่ง	Takua Thung							18.7	60.4	2747.1	
58 ทับปุด	Thap Put							52.3	71.4	1656.2	
61 กระบี่	KRABI							17.8	37.0	1335.1	
62 อาวลึก	Ao Luk							35.7	49.9	1594.6	
66 สิเกา	Sikao							22.2	37.8	1975.9	
68 ปะเหลียน	Palian							21.4	24.5	1724.2	
69 สตูล	SATUN							45.7	47.8	922.1	
70 ทุ่งหว้า	Thung Wa							40.1	44.1	1766.4	

กรมอุตุนิยมวิทยา กระทรวงคมนาคม

รายงานอากาศประจำสัปดาห์ ระหว่างวันที่ ๒๔ — ๓๐ กันยายน ๒๕๑๖

และ

การคาดหมายลักษณะอากาศ ระหว่างวันที่ ๑ — ๗ ตุลาคม ๒๕๑๖

ฉบับที่ ๓๙/๒๕๑๖

นาวาเอก ดร. เจริญ เจริญรัชต์ภากย์

อธิบดีกรมอุตุนิยมวิทยา

METEOROLOGICAL DEPARTMENT

MINISTRY OF COMMUNICATIONS

BANGKOK, THAILAND

WEEKLY WEATHER REPORT

DURING THE PERIOD 24 — 30 SEPTEMBER 1973

AND

WEATHER OUTLOOK

DURING 1 — 7 OCTOBER 1973

No. 39/1973

ATMOSPHERIC SCIENCES LIBRARY
OCT 10 1973
N.O.A.A.
U. S. Dept. of Commerce

Charoen Charoen - rajapark

Captain R.T.N.

Director — General

หมายเหตุ

๑. สถานีของกรมอุตุนิยมวิทยา (ที่มีเครื่องหมาย *) ทำการตรวจวัดจำนวนฝนตกเวลา ๐๗.๐๐ น.ทุก ๆ วัน โดยเจ้าหน้าที่ของกรมอุตุนิยมวิทยา ดังนั้น จำนวนฝนรายวันในรายงานเล่มนี้ หมายถึงปริมาณฝนรวมในช่วงเวลา ๒๔ ชม. ตั้งแต่เวลา ๐๗.๐๐ น.ของวันที่แจ้งไว้ในรายงานจนถึงเวลา ๐๗.๐๐ น.ของวันรุ่งขึ้น

๒. สถานีฝน (ที่ไม่มีเครื่องหมาย *) ตามอำเภอหรือจังหวัด ทำการตรวจวัดจำนวนฝนตกเวลา ๐๙.๐๐ น. ทุก ๆ วัน โดยเจ้าหน้าที่ที่อยู่ในอำเภอหรือจังหวัดที่ได้รับการแต่งตั้งจากกรมอุตุนิยมวิทยา ดังนั้น จำนวนฝนรายวัน หมายถึงปริมาณฝนรวมในช่วงเวลา ๒๔ ชม. ตั้งแต่เวลา ๐๙.๐๐ น.ของวันที่แจ้งไว้ในรายงานจนถึงเวลา ๐๙.๐๐ น.ของวันรุ่งขึ้น

๓. ข้อมูลฝนและอุณหภูมิ ที่พิมพ์ในรายงานประจำสัปดาห์เล่มนี้ เป็นผลการตรวจวัดฝนที่เจ้าหน้าที่ผู้ทำการตรวจรายงานส่งมายังกรมอุตุนิยมวิทยาทุก ๆ วัน ภายหลังการตรวจดังนี้.–

- สถานีของกรมอุตุนิยมวิทยา ส่งรายงานทางวิทยุสื่อสารและโทรเลข
- สถานีฝนตามอำเภอหรือจังหวัด ส่งรายงานทางโทรเลข

รายงานดังกล่าวนี้จะส่งมาถึงกรมอุตุนิยมวิทยาตั้งแต่เวลาประมาณ ๐๗.๐๐ น. จนถึงเวลา ๑๙.๐๐ น. ทุก ๆ วัน

๔. ข้อมูลต่าง ๆ เหล่านี้ได้ดำเนินการจัดพิมพ์จากรายงานที่ได้รับทางวิทยุสื่อสารและโทรเลข โดยยังไม่ได้ทำการตรวจสอบ เพื่อสนองความต้องการแก่ผู้ใช้อย่างรีบด่วน ดังนั้น ผู้ใช้จึงควรพิจารณาข้อมูลก่อนที่จะนำไปใช้ หากมีข้อสงสัยประการใด โปรดติดต่อสอบถามเจ้าหน้าที่แผนกสถิติฝน กองอุตุนิยมวิทยาอุทก

๕. สัญลักษณ์ต่าง ๆ มีความหมายดังต่อไปนี้.–

ช่องว่าง	แสดงว่า	
		ไม่มีฝนหรือยังไม่ได้รับรายงานประจำวัน
T	"	ฝนตกเล็กน้อยวัดได้ไม่ถึง ๐.๑ มม.
*	"	เป็นสถานีของกรมอุตุนิยมวิทยา

กองอุตุนิยมวิทยาอุทก กรมอุตุนิยมวิทยา
บางกะปิ กรุงเทพมหานคร

โทร. ๙๑๖๐๕๓, ๙๑๐๑๗๘

การคาดหมายลักษณะอากาศใน ๗ วันข้างหน้า
ตั้งแต่วันที่ ๑ – ๗ ตุลาคม ๒๕๑๖

ลักษณะทั่วไป

ร่องความกดอากาศต่ำจะยังคงปกคลุมภาคกลาง ภาคตะวันออกและก้นอ่าวไทย และคาดว่าจะเคลื่อนลงไปทางใต้เล็กน้อยในตอนปลายสัปดาห์

ภาคเหนือ ภาคตะวันออกเฉียงเหนือ	ตลอดสัปดาห์จะมีฝนหรือฝนฟ้าคะนองกระจาย และคาดว่าจะมีปริมาณลดลงในตอนปลายสัปดาห์
ภาคกลาง ภาคตะวันออก อ่าวไทย ฝั่งตะวันออก	ตลอดสัปดาห์จะมีฝนหรือฝนฟ้าคะนอง เกือบทั่วไป กับจะมีฝนตกหนักเป็นแห่ง ๆ
อ่าวไทย ฝั่งตะวันตก	ตลอดสัปดาห์จะมีฝนหรือฝนฟ้าคะนองกระจาย ส่วนมากทางตอนบนของอ่าว
ภาคใต้ ฝั่งตะวันตก	ตลอดสัปดาห์จะมีฝนหรือฝนฟ้าคะนองกระจาย
กรุงเทพมหานคร	ตลอดสัปดาห์จะมีฝนหรือฝนฟ้าคะนอง เกือบทั่วไป

กรมอุตุนิยมวิทยา

๑ ต.ค.๑๖

Weather outlook for the period 1 - 7 October 1973

General Situation

The trough of low pressure will persist in the Central and Eastern parts, and the Head Gulf of Thailand. It is expected to move slightly southward during the last part of the week.

Northern Part: Northeastern Part:	Throughout the week, scattered showers or thundershowers while a decrease amount of rainfall expected during the last part of the week.
Central Part: Eastern Part: Gulf of Thailand, East Coast:	Throughout the week, almost widespread showers or thundershowers with isolated heavy falls.
Gulf of Thailand, West Coast:	Throughout the week, scattered showers or thundershowers mainly over the northern portion.
Southern Thailand, West Coast:	Throughout the week, almost widespread showers or thundershowers.
Bangkok Metropolis:	Throughout the week, almost widespread showers or thundershowers.

Meteorological Department

1 October 1973

สรุปลักษณะอากาศทั่วไปในรอบสัปดาห์
ตั้งแต่วันที่ ๒๔ – ๓๐ กันยายน ๒๕๑๖

๑. ในตอนต้นสัปดาห์ พายุดีเปรสชั่นในทะเลจีนใต้ได้เคลื่อนตัวทางตะวันตกช้า ๆ เข้าสู่ฝั่งเวียตนามเหนือ และในที่สุดได้สลายตัวไปในประเทศเวียตนามเหนือ นอกจากนี้ยังมีหย่อมความกดอากาศต่ำปกคลุมภาคกลางและภาคตะวันออกเฉียงเหนือของประเทศไทย ส่วนในตอนกลางและปลายสัปดาห์ ร่องความกดอากาศต่ำได้พาดผ่านภาคกลาง ภาคตะวันออกและบริเวณก้นอ่าวไทยไปสู่หย่อมความกดอากาศต่ำในทะเลอันดามัน ลักษณะเช่นนี้ทำให้ตลอดสัปดาห์มีฝนและฝนฟ้าคะนองทั่วไป โดยมีฝนตกหนักถึงหนักมากเป็นบางแห่ง

๒. ในระหว่างสัปดาห์ รายงานฝนสูงสุดในภาคต่าง ๆ ของประเทศไทยมีดังนี้.–

ภาคเหนือ	๙๗.๐ มม.	ที่ อ.สามง่าม	จ.พิจิตร	เมื่อวันที่	๒๔ ก.ย.
ภาคตะวันออกเฉียงเหนือ	๑๒๖.๐ "	ที่ อ.ท่าบ่อ	จ.หนองคาย	"	๒๕ "
ภาคกลาง	๑๒๒.๕ "	ที่ อ.บรรพตพิสัย	จ.นครสวรรค์	"	๒๘ "
ภาคตะวันออก	๑๒๘.๗ "	ที่ อ.คลองใหญ่	จ.ตราด	"	๒๕ "
ภาคใต้	๑๒๙.๖ "	ที่ อ.ตะกั่วป่า	จ.พังงา	"	๒๘ "

กรมอุตุนิยมวิทยา

๑ ต.ค.๑๖

General Situation

Period 24 - 30 September 1973

1. At the beginning of the period, a tropical depression in the South China Sea moved westward slowly into the North Vietnam Coast and eventually dissipated in North Vietnam. Moreover, low pressure cells covered the central and northeastern parts of Thailand. In the middle and the end of the periods, a low pressure trough lay across the central part, eastern part of Thailand and the Head Gulf of Thailand to a low pressure cell in the Andaman Sea. Consequently widespread rainshowers and thunder rainshowers with local heavy to very heavy falls were experienced throughout the Country, for the entire period.

2. During the week the highest rainfalls in the various parts of Thailand were as follow:-

Northern Part	97.0 mm.	at Sam Ngam,	Phichit	on 24	Sept.
Northeastern Part	126.0 "	at Tha Bo,	Nong Khai	" 25	"
Central Part	122.5 "	at Banphot Phisai,	Nakhon Sawan	" 28	"
Eastern Part	128.7 "	at Khlong Yai,	Trat	" 25	"
Southern Part	129.6 "	at Takua Pa,	Phangnga	" 28	"

Meteorological Department

1 October 1973

ข่าวอากาศเพื่อการเกษตรประจำสัปดาห์

เมื่อวันที่ ๒๔ - ๓๐ กันยายน มีลักษณะอากาศซึ่งพอสรุปได้ดังต่อไปนี้:-

ในตอนต้นสัปดาห์ พายุดีเปรสชั่นในทะเลจีนใต้ได้เคลื่อนตัวทางตะวันตกช้า ๆ เข้าสู่ฝั่งเวียดนามเหนือ และในที่สุดได้สลายตัวไปในประเทศเวียดนามเหนือ นอกจากนี้ยังมีหย่อมความกดอากาศต่ำปกคลุมภาคกลางและภาคตะวันออกเฉียงเหนือของประเทศไทย ส่วนในตอนกลางและปลายสัปดาห์ ร่องความกดอากาศต่ำได้พาดผ่านภาคกลาง ภาคตะวันออก และบริเวณอ่าวไทยไปสู่หย่อมความกดอากาศต่ำในทะเลอันดามัน ลักษณะเช่นนี้ทำให้ตลอดสัปดาห์มีฝนและฝนฟ้าคะนองทั่วประเทศ โดยมีฝนตกหนักถึงหนักมากเป็นบางแห่ง

ข้อควรทราบ

ระยะนี้ร่องความกดอากาศต่ำกำลังจะเลื่อนจากภาคกลางและภาคตะวันออกลงไปพาดผ่านบริเวณอ่าวไทย อันจะเป็นเหตุให้ประเทศไทยตอนบนเริ่มมีปริมาณฝนลดลง โดยเฉพาะภาคเหนือและภาคตะวันออกเฉียงเหนือ สำหรับกลุ่มฝนส่วนใหญ่จะเคลื่อนไปตกอยู่ในภาคใต้และอ่าวไทย.

กองอากาศเกษตร กรมอุตุนิยมวิทยา

๑ ตุลาคม ๒๕๑๖

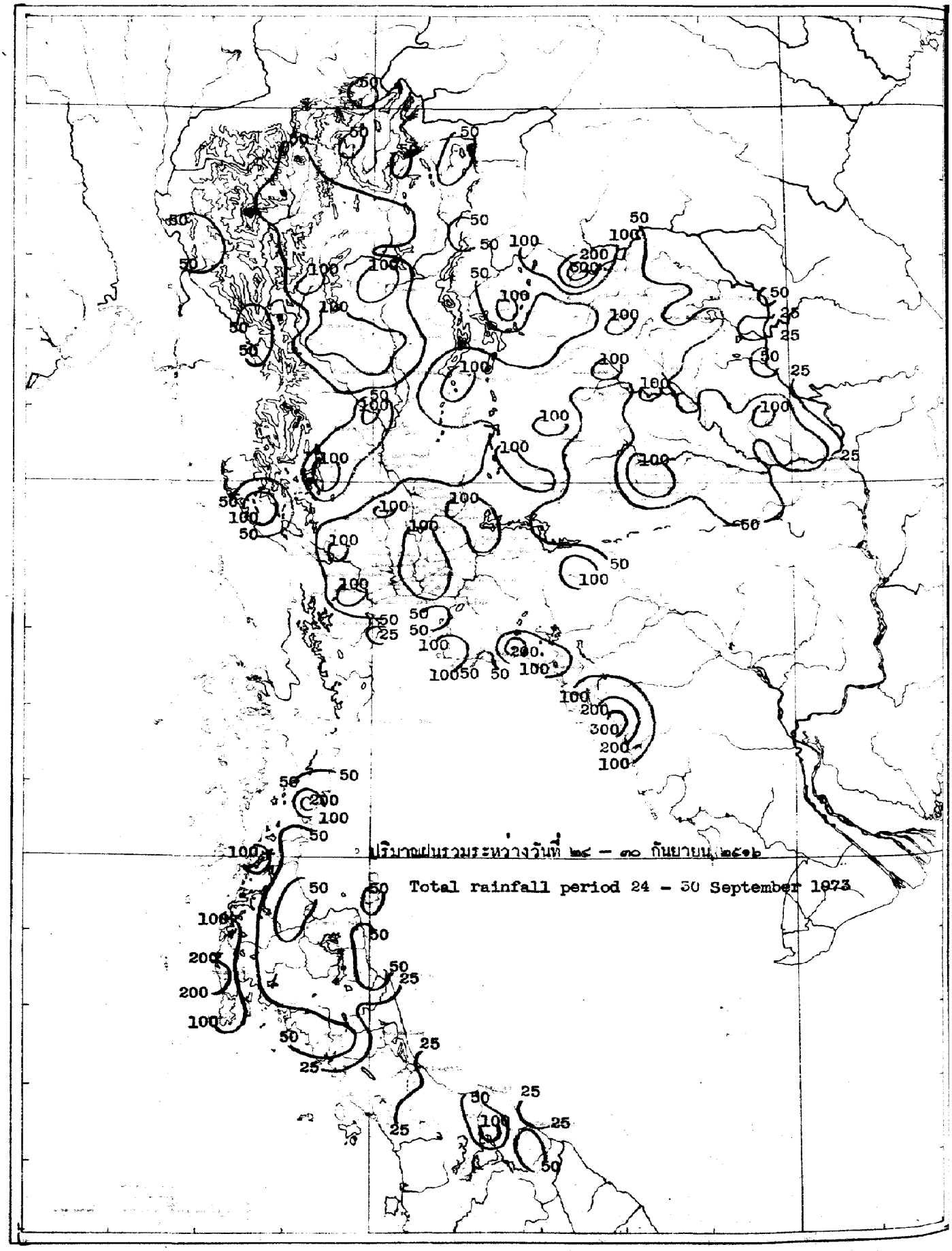
ปริมาณฝนรวมระหว่างวันที่ ๒๔ – ๓๐ กันยายน ๒๕๑๖
Total rainfall period 24 – 30 September 1973

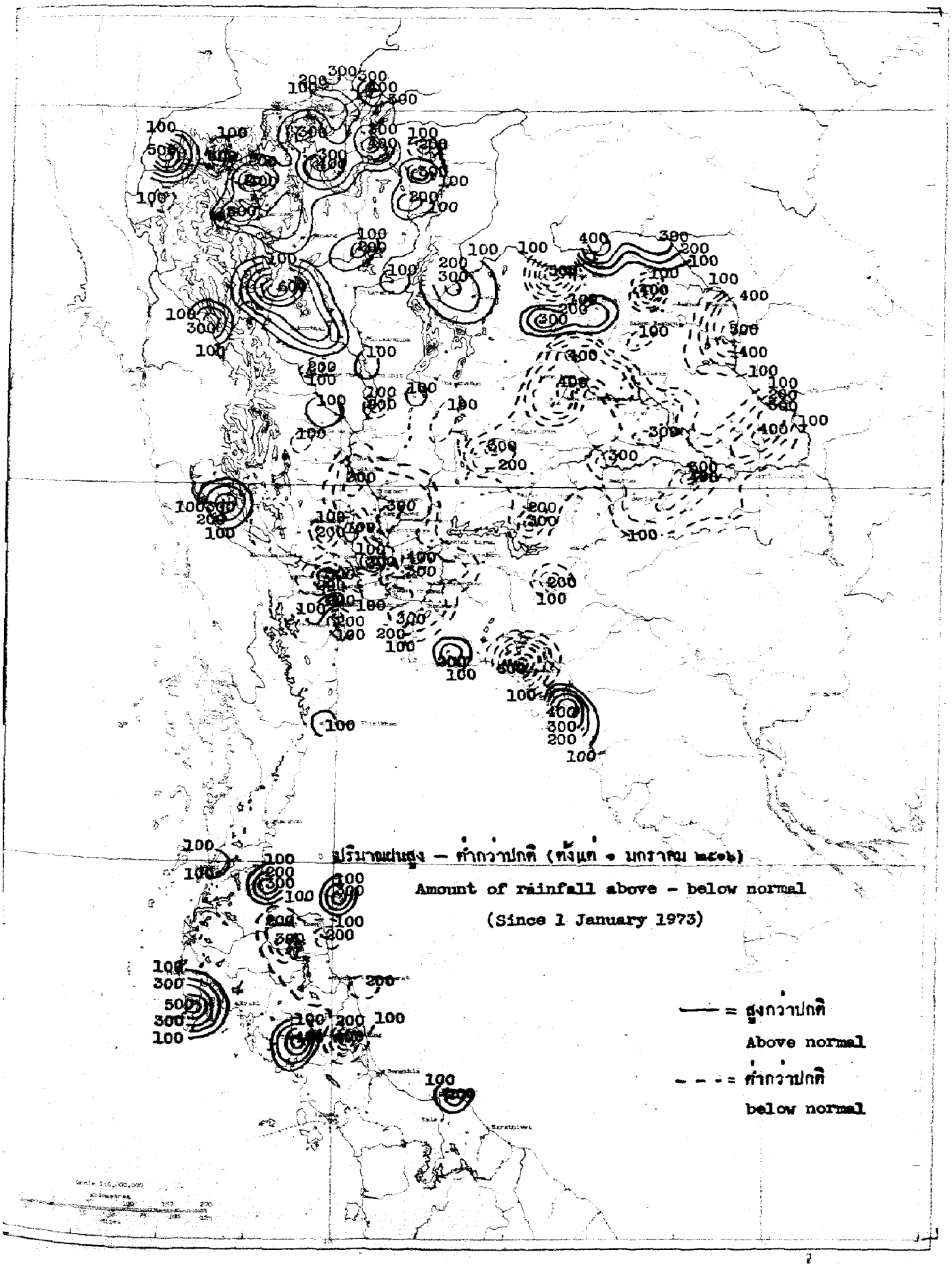
ปริมาณฝนสูง – ต่ำกว่าปกติ (ตั้งแต่ 1 มกราคม พ.ศ.๑๖)
Amount of rainfall above – below normal
(Since 1 January 1973)
= สูงกว่าปกติ
Above normal
= ต่ำกว่าปกติ
below normal

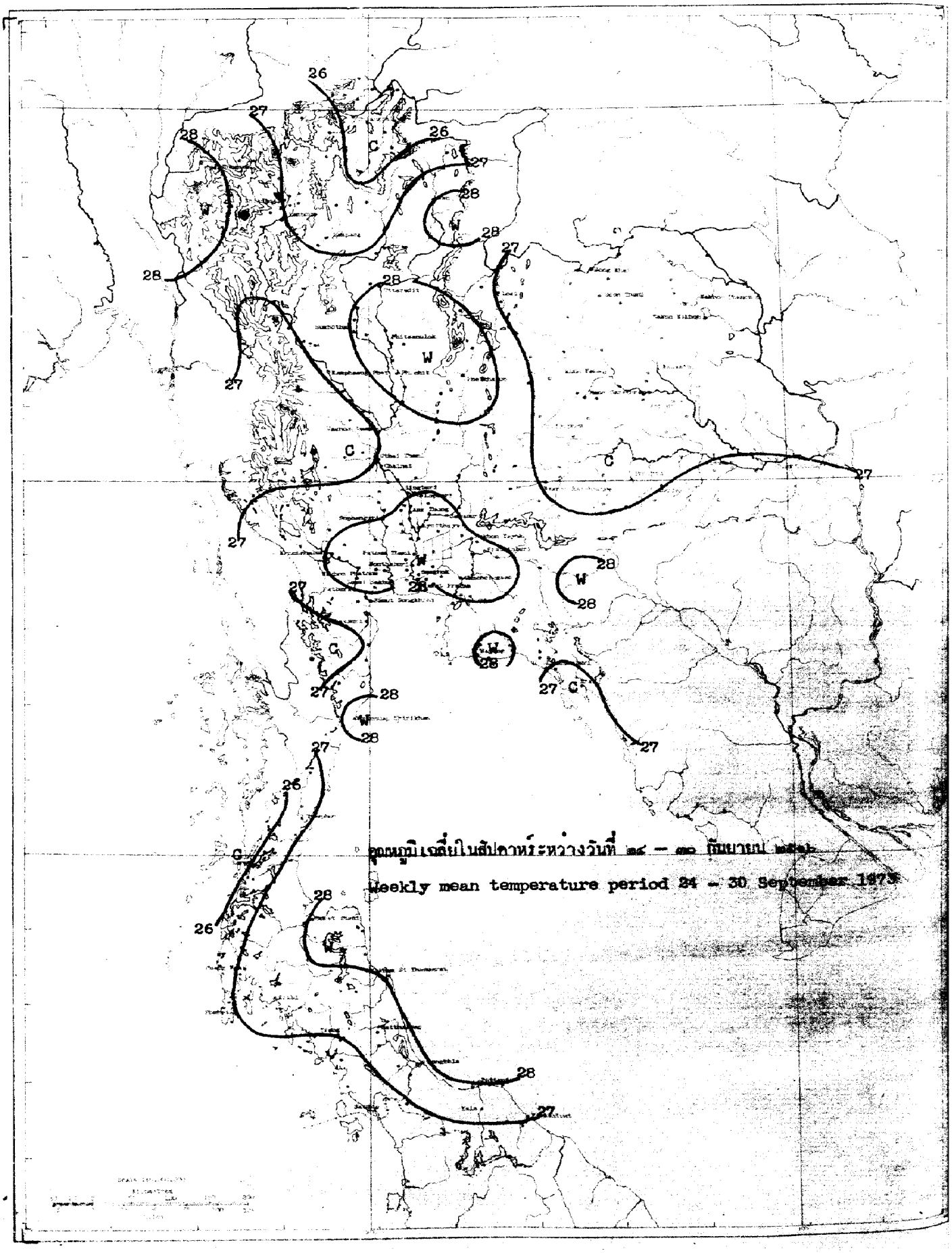
26
27
28
C
W
อุณหภูมิเฉลี่ยในสัปดาห์ระหว่างวันที่ ๒๔ – ๓๐ กันยายน ๒๕๑๖
Weekly mean temperature period 24 – 30 September 1973

สถานีฝน	Station	วันที่และจำนวนน้ำฝนเป็นมิลลิเมตร Date and amount of rainfall in millimeters							ฝนรวม มม. Total rainfall mm.	ฝนรวมตั้งแต่ 1 มกราคม Accumulative rainfall since 1 January	
		กันยายน September								ปริมาณ มม. Amount mm.	สูงต่ำกว่าปกติ Above or below Normal
		24	25	26	27	28	29	30			
ภาคเหนือ	**NORTHERN PART**										
1 **เชียงราย**	**CHIANG RAI***			4.1	1.6	0.9	1.9	22.9	31.4	1578.7	- 24.1
2 แม่สาย	Mae Sai			12.3	T				12.3	1736.3	+314.0
3 เชียงแสน	Chiang Saen			6.7	22.9	1.9			31.5	1645.8	+262.1
4 เชียงของ	Chiang Khong		6.4			4.0	11.0		21.4	1877.3	+436.4
5 แม่จัน	Mae Chan			39.8	14.6				54.4		
6 แม่สรวย	Mae Suai						27.5		27.5	1505.2	+355.9
7 เทิง	Thoeng				15.7	12.6			28.3	1816.1	+312.3
8 เชียงคำ	Chiang Kham	31.8							31.8	1680.4	+452.3
9 เวียงป่าเป้า	Wiang Pa Pao				16.9				16.9		
10 พาน	Phan				42.7		26.4		69.1	1429.0	+259.8
11 แม่ใจ	Mae Chai		5.0			29.4	13.2		47.6	1593.2	+432.5
12 พะเยา	Phayao		20.1	4.7			8.6		33.4	1184.3	+312.5
13 จุน	Chun	8.3	11.2			33.2	6.9		59.6	1578.8	+240.9
14 **แม่ฮ่องสอน**	**MAE HONG SON***	5.2		6.3	5.9	1.9	3.5	7.8	30.6	1649.8	+529.6
15 ปาย	Pai										
16 ขุนยวม	Khun Yuam										
17 แม่ลาน้อย	Mae La Noi										
18 แม่สะเรียง	Mae Sariang*		5.6	5.4	25.4	0.4	23.8	9.3	69.9	1166.0	+ 72.6
19 **เชียงใหม่**	**CHIANG MAI***		0.2	17.7	0.8	40.8	1.7	7.4	67.8	1241.6	+151.6
20 ฝาง	Fang										
21 แม่อาย	Mae Ai										
22 เชียงดาว	Chiang Dao		62.8						62.8		
23 แม่แตง	Mae Taeng						8.6		8.6	1512.7	+465.9
24 แม่ริม	Mae Rim			12.4	1.6	51.2			65.2	1288.6	+315.0
25 สันทราย	San Sai			17.6		33.7			51.3	1233.0	+190.5
26 ดอยสะเก็ด	Doi Saket			38.6	5.3	20.7	2.4		67.0	1262.6	+228.3
27 สันกำแพง	San Kamphaeng										
28 ฮางดง	Hang Dong			10.2	26.5	19.0			55.7	1231.7	+272.6
29 สารภี	Saraphi				25.5				25.5		
30 สันป่าตอง	San Pa Tong				35.3	23.5	23.8		82.6	1209.7	+362.6
31 จอมทอง	Chom Thong			7.2	32.0	23.1			62.3	970.5	+208.3
32 ฮอด	Hot	0.2			12.8	11.5	14.3		38.8	777.6	-129.0
33 **ลำพูน**	**LAMPHUN**		30.5	7.6		21.8	2.3		62.2	1103.8	+287.2
34 ป่าซาง	Pa Sang		17.1		33.3	10.0			60.4	1053.3	+246.8
35 ลี้	Li			3.1	10.0	37.1	2.8		53.0	1045.9	+ 53.8
36 **ลำปาง**	**LAMPANG***	0.8	16.2	2.0	T	42.3	9.3	1.5	72.1	1082.1	+164.4
37 งาว	Ngao										
38 แจ้ห่ม	Chae Hom		22.8			36.2	35.5		94.5	875.3	+ 4.6
39 เกาะคา	Ko Kha			3.9		43.2	11.8		58.9	1020.1	+105.9
40 สบปราบ	Sop Prap		4.9	20.0	4.9	26.7	18.3		74.8	959.0	+ 70.0

สถานีฝน	Station	วันที่และจำนวนน้ำฝนเป็นมิลลิเมตร Date and amount of rainfall in millimeters							ฝนรวม มม. Total rainfall mm.	ฝนรวมตั้งแต่ 1 มกราคม Accumulative rainfall since 1 January	
		กันยายน September								ปริมาณ มม. Amount mm.	สูงต่ำกว่าปกติ Above or below Normal
		24	25	26	27	28	29	30			
41 เถิน	Thoen	T	3.5	16.8	25.1	49.2	24.4		119.0	1444.3	+637.9
42 แม่พริก	Mae Phrik					52.2			52.2	1217.9	+452.8
43 **แพร่**	**PHRAE***		17.0	9.7	1.4	16.9	13.4	T	58.4	1222.7	+230.4
44 สอง	Song		75.4						75.4	1119.8	- 50.1
45 สูงเม่น	Sung Men		38.0						38.0		
46 เด่นชัย	Den Chai		29.4			24.1	27.2		80.7	1277.3	+188.8
47 **น่าน**	**NAN***		0.8	15.6	4.5	1.3	21.6	5.1	48.9	1442.5	+241.0
48 ทุ่งช้าง	Thung Chang			22.8	1.5	6.0	42.0		72.3	1319.5	-246.2
49 เชียงกลาง	Chiang Klang			28.4		3.6			32.0	1181.5	
50 ท่าวังผา	Tha Wang Pha*			18.4	11.0	T	33.6	2.5	65.5	1515.3	+144.7
51 บ้ว	Pua			26.1		2.8	32.7		61.6	1540.9	+349.0
52 สา	Sa										
53 นาน้อย	Na Noi			4.6					4.6		
54 **อุตรดิตถ์**	**UTTARADIT***	0.2	7.8	38.4	3.5	55.6	39.6	5.5	150.6	1347.4	+ 65.3
55 ฟากท่า	Fak Tha		8.0			52.0	31.4		91.4	1000.5	- 75.3
56 น้ำปาด	Nam Pat				6.9	5.0	15.0		26.9	1052.4	- 69.5
57 สนามบินอุตรดิตถ์	Uttaradit Airport*		T	28.4	38.2	39.2	9.8	10.6	126.2	1415.2	+ 45.4
58 ท่าปลา	Tha Pla		9.5	6.7		29.1	35.9		81.2	1273.9	+157.4
59 ลับแล	Laplae		14.8	16.2	10.6	58.6	32.0		132.2	1382.0	+ 31.1
60 **ตาก**	**TAK***	2.0		2.2	T	42.5	40.6	22.7	110.0	952.5	+125.8
61 เขื่อนภูมิพล	Bhumibol Dam*	2.4		T	1.3	24.4	22.8	3.5	54.4	1105.9	+302.5
62 บ้านตาก	Ban Tak					19.9	28.8		48.7		
63 แม่ระมาด	Mae Ramat										
64 แม่สอด	Mae Sot*	0.3	8.5			9.5	24.8	16.4	59.5	1345.5	- 50.9
65 **สุโขทัย**	**SUKHOTHAI**	20.6		15.5	84.5	44.0	12.5		177.1	1255.4	+341.2
66 ทุ่งเสลี่ยม	Thung Saliam	8.0	5.5	4.5	13.0	23.5	56.2		110.7	1048.8	- 33.8
67 สวรรคโลก	Sawankhalok										
68 กงไกรลาศ	Kong Krailat			45.3	17.8	43.3	5.9		112.3	1074.3	- 12.5
69 บ้านด่านลานหอย	Ban Dan Lan Hoi			15.0	75.6	12.2			102.8		
70 **พิษณุโลก**	**PHITSANULOK***	30.4	5.8	47.1	3.3	21.2	2.1	T	109.9	1182.7	+ 6.5
71 นครไทย	Nakhon Thai										
72 พรหมพิราม	Phrom Phiram	25.6		44.3	11.7	13.0	0.5		95.1		
73 วังทอง	Wang Thong	1.3	5.7	13.4	3.8	2.8	0.3		27.3	1134.4	- 89.9
74 บางกระทุ่ม	Bang Krathum	28.8		5.2		28.1			62.1	1386.6	+159.4
75 **กำแพงเพชร**	**KAMPHAENG PHET**			25.5	23.6	36.9			86.0	1009.2	+ 4.0
76 พรานกระต่าย	Phan Kratai	4.6		4.4	19.5				28.5	968.0	-266.8
77 คลองขลุง	Khlong Khlung					62.0			62.0	1020.6	- 48.7
78 ขาณุวรลักษบุรี	Khanu Woralaksaburi	T		T	11.2	22.3	1.3		34.6	1233.8	+154.8
79 **พิจิตร**	**PHICHIT**	0.7		6.4	7.7	47.3			62.1	1335.4	- 16.2
80 สามง่าม	Sam Ngam	97.0				67.0	14.5		178.5		
81 ตะพานหิน	Taphan Hin	3.1		2.3	2.0	34.2			41.6	1064.8	- 44.4

สถานีฝน	Station	วันที่และจำนวนน้ำฝนเป็นมิลลิเมตร Date and amount of rainfall in millimeters							ฝนรวม มม. Total rainfall mm.	ฝนรวมตั้งแต่ 1 มกราคม Accumulative rainfall since 1 January	
		กันยายน September								ปริมาณ มม. Amount mm.	สูงต่ำกว่าปกติ Above or below Normal
		24	25	26	27	28	29	30			
82 บางมูลนาก	Bang Mun Nak			18.8	13.2				32.0	793.6	-203.7
83 โพทะเล	Pho Thale										
84 **เพชรบูรณ์**	**PHETCHABUN***	8.0	36.3	3.0	3.8	49.1	6.9	13.6	120.7	1017.7	- 97.6
85 หล่มเก่า	Lom Kao	T	T	3.6	8.5	6.7	11.5		30.3		
86 หล่มสัก	Lom Sak*		1.8	22.0	10.3	1.1	3.8		39.0	805.1	- 99.3
87 ชนแดน	Chon Daen			32.7	16.1	43.5	7.8		100.3	1245.4	+144.1
88 หนองไผ่	Nong Phai		15.2				38.8		54.0	1005.4	- 99.7
89 วิเชียรบุรี	Wichian Buri*	2.2	2.5	7.8	1.5	7.0	4.8	14.4	40.2	931.8	-114.5
ภาคตะวันออกเฉียงเหนือ	**NORTHEASTERN PART**										
1 **เลย**	**LOEI***	0.6	4.8	17.6	12.8	43.8	13.7	1.1	94.4	1319.8	+219.0
2 เชียงคาน	Chiang Khan	20.6	9.9	2.7	44.7	15.2	5.6		98.7	1348.0	+172.3
3 ท่าลี่	Tha Li			22.8		31.5	19.9		74.2	1165.8	+320.9
4 ด่านซ้าย	Dan Sai		1.2	3.4	8.0	21.2	10.1		43.9	700.5	-282.1
5 วังสะพุง	Wang Saphung			2.5	9.3	62.9	41.2		115.9	1241.7	+256.8
6 **หนองคาย**	**NONG KHAI***		39.2	48.0	T	4.0	26.7	1.2	119.1	1229.5	-509.7
7 ศรีเชียงใหม่	Si Chiang Mai		65.0	19.8		22.0	34.5		141.3	1459.2	-176.0
8 ท่าบ่อ	Tha Bo		126.0	59.4	37.7	17.2	108.3		348.6	1514.7	+ 47.5
9 โพนพิสัย	Phon Phisai		11.5	38.7	4.9	16.4	26.8		98.3	2207.8	+459.0
10 บึงกาฬ	Bung Kan			2.9		7.4	21.4		31.7	2795.6	+398.4
11 เซกา	Seka				7.5	3.8			11.3	1937.4	+308.6
12 **อุดรธานี**	**UDON THANI***	2.7	27.1	6.7	1.7	0.4	25.4	7.4	71.4	1380.7	- 70.1
13 เพ็ญ	Phen			44.7			27.3		72.0		
14 กุมภวาปี	Kumphawapi		35.8	15.5	13.7	3.1	50.3		118.4	1273.2	+243.2
15 หนองหาร	Nong Han				77.0				77.0	1423.8	+225.1
16 หนองบัวลำภู	Nong Bua Lam Phu		39.7	5.0					44.7	1117.7	+318.0
17 **สกลนคร**	**SAKON NAKHON***		2.0		0.7	46.5	3.6	10.2	63.0	1308.9	- 92.1
18 วานรนิวาส	Wanon Niwat			8.1		16.4	22.8		47.3	1224.3	-453.6
19 สว่างแดนดิน	Sawang Daen Din		12.7		4.8	14.1	48.7		80.3	1075.1	-465.1
20 พรรณานิคม	Phanna Nikhom					10.3	25.9		36.2	1370.9	- 89.3
21 **นครพนม**	**NAKHON PHANOM***	T	T		3.7	43.2	1.9	1.3	50.1	1787.6	-486.7
22 บ้านแพง	Ban Phaeng			0.9		34.0	2.3		37.2	2817.3	+132.6
23 ท่าอุเทน	Tha Uthen				4.1		5.8		9.9	2042.6	-159.8
24 นาแก	Na Kae		3.2	4.3	8.7	5.3			21.5	1330.0	-118.5
25 ธาตุพนม	That Phanom				8.5				8.5	1179.8	-518.4
26 มุกดาหาร	Mukdahan*	0.2	43.6	11.4	13.4	3.9	0.7	4.2	77.4	1233.3	-195.5
27 **กาฬสินธุ์**	**KALASIN**		2.1	30.1	14.3	8.5	15.5		70.5	1257.3	- 66.2
28 ยางตลาด	Yang Talat			18.9	3.6	14.2			36.7	893.9	-338.1
29 สหัสขันธ์	Sahatsakhan				2.9	20.3	31.5		54.7	1121.7	-175.6
30 กุฉินารายณ์	Kuchinarai										
31 กมลาไสย	Kamalasai			5.1	6.6	2.6	5.3		19.6	1065.5	-157.9
32 **ร้อยเอ็ด**	**ROI ET***	2.1	3.8	12.2	1.7	22.3	4.8	31.1	78.0	1025.2	-280.0

สถานีฝน	Station	วันที่และจำนวนน้ำฝนเป็นมิลลิเมตร Date and amount of rainfall in millimeters							ฝนรวม มม. Total rainfall mm.	ฝนรวมตั้งแต่ 1 มกราคม Accumulative rainfall since 1 January	
		กันยายน September								ปริมาณ มม. Amount mm.	สูงต่ำกว่าปกติ Above or below Normal
		24	25	26	27	28	29	30			
33 โพนทอง	Phon Thong				5.6	18.3			23.9	1226.1	-195.3
34 ธวัชบุรี	Thawatchaburi	18.0	11.3	11.0					40.3		
35 อาจสามารถ	At Samat		59.4	37.8					97.2	1198.2	- 16.1
36 เสลภูมิ	Selaphum		33.9						33.9		
37 จตุรพักตร์พิมาน	Chaturaphak Phiman	13.0	5.1	5.4					23.5	993.7	+ 1.1
38 เกษตรวิสัย	Kaset Wisai	15.3	20.1	14.8					50.2	951.7	-326.8
39 สุวรรณภูมิ	Suwannaphum	14.5	11.4	10.0	17.1	12.3	3.5		68.8	1181.4	-349.7
40 มหาสารคาม	MAHA SARAKHAM	1.3		79.4	18.4	10.2	2.2		111.5	923.3	-366.9
41 เชียงยืน	Chiang Yun		28.6	18.2		5.5	10.5		62.8	674.2	-549.8
42 กันทรวิชัย	Kantharawichai			32.7	9.2	13.2			55.1	838.2	-321.4
43 โกสุมพิสัย	Kosum Phisai*	0.5		17.0	12.5	7.3	9.8		47.1	992.3	-163.3
44 บรบือ	Borabu			9.4			9.2		18.6		
45 วาปีปทุม	Wapi Pathum	7.5							7.5	1010.1	- 91.5
46 พยัคฆภูมิพิสัย	Phayakkhaphum Phisai	22.4	18.9	9.2	4.9	2.4	4.9		62.7	941.7	-332.5
47 ขอนแก่น	KHON KAEN*		2.6	56.2	6.6	3.3	32.4	1.1	102.2	775.0	-322.3
48 น้ำพอง	Nam Phong			42.4		8.5	23.7		74.6	536.6	-455.3
49 ภูเวียง	Phu Wiang		3.2	16.4		12.9	25.0		57.5	1027.7	- 81.4
50 ชุมแพ	Chum Phae		32.6	10.3	11.1	36.5	2.1		92.6	992.1	+ 17.5
51 มัญจาคีรี	Mancha Khiri		41.4	27.0	2.0	7.4			77.8	758.9	-293.9
52 ชนบท	Chonnabot		9.2	3.0		7.0	4.5		23.7	599.5	-457.5
53 บ้านไผ่	Ban Phai			8.7	7.3		10.4		26.4	656.1	-418.9
54 พล	Phon	0.3	2.7	2.0		11.5	2.2		25.7	784.1	-380.0
55 หนองสองห้อง	Nong Song Hong	10.5	1.6	11.0		16.4			39.5	801.2	-404.4
56 ชัยภูมิ	CHAIYAPHUM*	3.3	16.0	55.5	10.3	2.1	41.1	19.9	148.2	1001.8	-123.5
57 เกษตรสมบูรณ์	Kaset Sombun		5.5	6.3		30.7	36.3		78.8		
58 ภูเขียว	Phu Khieo		13.3	4.8	4.7	20.7			43.5	1003.4	+ 93.7
59 คอนสวรรค์	Khon Sawan										
60 จัตุรัส	Chatturat		15.3	4.3	16.8	15.0	5.5		56.9	619.6	-394.9
61 บำเหน็จณรงค์	Bamnet Narong			64.2	21.2	22.0	10.2		117.6	1040.2	- 31.2
62 นครราชสีมา	NAKHON RATCHASIMA*	35.6	0.2	36.4	31.6	0.5	1.1	1.8	107.2	867.0	-125.0
63 บัวใหญ่	Bua Yai										
64 คง	Khong	6.4	17.0	11.3					34.7	1000.5	+ 36.5
65 ด่านขุนทด	Dan Khun Thot	5.0	26.0	62.0	3.5	2.5	3.0		112.0	697.0	-205.3
66 โนนไทย	Non Thai		3.3	46.4	7.3	1.6	18.6		58.6	686.9	-282.0
67 โนนสูง	Non Sung	10.5		2.9	26.3				39.7	786.4	-286.4
68 พิมาย	Phimai		24.7		16.5				41.2		
69 สีคิ้ว	Sikhiu	12.5		14.4	34.8	14.2	11.0		86.9	850.0	- 27.3
70 สูงเนิน	Sung Noen	4.7		57.6	47.6	12.7			122.6	950.7	+ 18.7
71 ปักธงชัย	Pak Thong Chai	7.3	4.4	36.5	13.4	23.2			84.8	928.1	+ 37.2
72 โชคชัย	Chok Chai*	5.5	0.5	30.9	6.2				43.1	842.6	- 28.1
73 ครบุรี	Khon Buri	10.5		6.6					17.1	475.5	-366.3

สถานีฝน	Station	วันที่และจำนวนน้ำฝนเป็นมิลลิเมตร Date and amount of rainfall in millimeters							ฝนรวม มม. Total rainfall mm.	ฝนรวมตั้งแต่ 1 มกราคม Accumulative rainfall since 1 January	
		กันยายน September								ปริมาณ มม. Amount mm.	สูงต่ำกว่าปกติ Above or below Normal
		24	25	26	27	28	29	30			
74 บุรีรัมย์	BURI RAM	3.5	12.7	7.5	65.2	15.7	2.1		106.7	975.6	-235.1
75 พุทไธสง	Phutthaisong										
76 สตึก	Satuk	39.2	32.9	19.0	15.2	16.9	45.4		168.6	800.1	-389.3
77 ลำปลายมาศ	Lam Phai Mat	3.9		9.3	9.3		18.7		41.2	1003.8	-145.6
78 นางรอง	Nang Rong*	10.1		0.7	8.7	6.5	0.1		26.1	924.6	- 98.9
79 สุรินทร์	SURIN*	21.2	12.5	30.9	7.6	104.5	2.8	3.4	182.9	859.8	-289.3
80 รัตนบุรี	Rattanaburi	5.9	7.4		20.5	16.5			50.3	881.1	-290.1
81 ท่าตูม	Tha Tum*	56.6	6.4		7.0	12.9	6.3	9.3	98.5	1113.6	+ 34.0
82 ศีขรภูมิ	Sikhoraphum										
83 ปราสาท	Prasat		35.4	3.4	32.6	26.2			97.6	799.6	-269.5
84 สังขะ	Sangkha	30.0		9.7	6.0				45.7	742.1	-318.1
85 ศรีสะเกษ	SI SA KET	11.8			38.3		20.1		70.2	918.9	-410.9
86 ราษีไศล	Rasi Salai	5.5			7.4				12.9	861.0	-276.7
87 กันทรารมย์	Kantharatom			7.9	35.5	10.2	30.3		83.9	1108.6	+ 7.5
88 ขุขันธ์	Khukhan	20.0		20.0	10.0		20.0		70.0	909.6	-219.2
89 ขุนหาญ	Khun Han	5.2		20.0	3.1				28.3		
90 กันทรลักษ์	Kantharalak			21.5	18.2		14.3		54.0	1029.7	-141.3
91 อุบลราชธานี	UBON RATCHATHANI*	37.3	7.8		5.6	6.3	24.5	0.4	81.9	1376.4	- 69.4
92 เขมราฐ	Khemarat	0.8	1.6	T	10.0	4.5	4.5		21.4	1089.7	-333.6
93 อำนาจเจริญ	Amnat Charoen		71.5	17.2	10.0		33.0		131.7	972.3	-531.5
94 ยโสธร	Yasothon			80.7					80.7	1095.2	-267.3
95 ตระการพืชผล	Trakan Phutphon	6.8	44.4		13.6				64.8	1317.7	-105.3
96 มหาชนะชัย	Maha Chana Chai	7.3	11.5	12.5			1.9		33.2	1062.2	-299.8
97 เขื่องใน	Khuang Nai	21.0	3.0						24.0		
98 โขงเจียม	Khong Chiam	71.7	14.5		1.8				88.0	1273.8	-410.3
99 เดชอุดม	Det Udom	27.1	1.1		1.1	4.6	9.1		43.0	1309.9	- 90.3
100 บุณฑริก	Buntharik										
ภาคกลาง	**CENTRAL PART**										
1 นครสวรรค์	NAKHON SAWAN*	3.5		0.7	0.2	40.6	8.7	0.2	53.9	1016.5	+ 12.5
2 บรรพตพิสัย	Banphot Phisai		3.7			122.5	5.3		131.5	948.7	+107.8
3 ชุมแสง	Chumsaeng										
4 หนองบัว	Nong Bua										
5 ลาดยาว	Lat Yao					23.5	17.3		40.8	1042.5	+171.9
6 ท่าตะโก	Tha Tako			34.5	5.0	5.6	4.2		49.3	906.9	- 25.2
7 ภยุหคีรี	Phayuha Khiri					14.3			14.3	766.8	-114.9
8 ตาคลี	Takhli			7.4		8.2	10.4		26.0	1045.4	- 62.1
9 อุทัยธานี	UTHAI THANI		3.1				4.3		7.4	770.1	-215.2
10 สว่างอารมณ์	Sawang Arom					68.7	11.2		79.9	1030.9	-113.4
11 บ้านไร่	Ban Rai			20.0	25.0	85.2			130.2	994.6	+ 44.5
12 ทัพทัน	Thap than		5.1			58.4	15.7		79.2	988.6	- 95.5
13 หนองฉาง	Nong Chang					36.4	27.2		63.6	1161.7	- 33.2

สถานีฝน	Station	วันที่และจำนวนน้ำฝนเป็นมิลลิเมตร Date and amount of rainfall in millimeters							ฝนรวม มม. Total rainfall mm.	ฝนรวมตั้งแต่ 1 มกราคม Accumulative rainfall since 1 January	
		กันยายน September								ปริมาณ มม. Amount mm.	สูงต่ำกว่าปกติ Above or below Normal
		24	25	26	27	28	29	30			
14 หนองขาหย่าง	Nong Khayang					22.0			22.0	626.8	-362.1
15 **ชัยนาท**	**CHAI NAT**		0.6		16.4	5.6	5.5		28.1	710.5	-316.5
16 มโนรมย์	Manorom		2.7			24.3	11.2		38.2	674.2	-314.0
17 วัดสิงห์	Wat Sing				1.7	25.5	6.9		34.1	728.5	-320.4
18 หันคา	Hankha		0.2		6.1	21.0	33.6		60.9		
19 **สิงห์บุรี**	**SING BURI**		9.6	0.7	18.8	56.0	3.5		88.6	663.3	-268.7
20 อินทร์บุรี	In Buri				48.6				48.6		
21 บางระจัน	Bang Rachan		2.4		40.4		1.5		44.3	726.6	-311.0
22 พรหมบุรี	Phrom Buri	25.5			27.7				53.2	744.5	-358.1
23 **ลพบุรี**	**LOP BURI***	19.8	6.8	0.3	64.7	0.6		0.4	98.6	792.9	-334.3
24 บ้านหมี่	Ban Mi		7.2	8.0	10.2	11.4			36.8	679.6	-206.5
25 บัวชุม	Bua Chum*			12.5	8.4		3.7		28.3	823.9	-287.1
26 ชัยบาดาล	Chai Badan		14.0	6.5	15.5	9.5	3.8		43.9	966.0	+ 11.2
27 **พัฒนานิคม**	**Phatthana Nikhom**	4.8		9.1	6.2				20.1	450.1	-497.2
28 โคกสำโรง	Khok Samrong		52.3		57.4	3.8	5.0		118.5	767.4	-137.5
29 ท่าวุ้ง	Tha Wung	3.2			41.4				44.6	635.9	-569.5
30 **สุพรรณบุรี**	**SUPHAN BURI***		56.7	15.5	3.1	16.8	5.7	0.2	98.0	1135.7	+149.8
31 เดิมบางนางบวช	Doembang Nangbuat				3.0	53.5	30.7		87.2	660.5	-285.7
32 สามชุก	Sam Chuk		16.0			64.4	47.1		127.5	676.9	-288.2
33 ดอนเจดีย์	Don Chedi										
34 ศรีประจันต์	Si Phrachan										
35 อู่ทอง	U Thong	20.8		40.6	3.2		4.4		69.0	536.8	-268.7
36 บางปลาม้า	Bang Pa Ma	5.1	1.1	31.9	3.7	1.8	13.5		57.1	970.6	+196.0
37 สองพี่น้อง	Song Phi Nong	19.4				19.5			38.9	368.3	-311.0
38 **อ่างทอง**	**ANG THONG**		1.0	4.0	11.5	2.0			18.5		
39 โพธิ์ทอง	Pho Thong		5.4	5.8	18.2	7.1			36.5	914.9	-310.2
40 ไชโย	Chaiyo		7.8		37.2				45.0	579.5	-301.5
41 วิเศษชัยชาญ	Wiset Chai Chan			10.3	10.5				20.8	823.4	-300.6
42 ป่าโมก	Pa Mok			46.5	12.8				59.0	765.2	-202.6
43 **สระบุรี**	**SARABURI**	4.8	1.9	58.1	120.6				185.4	1254.5	-132.0
44 พระพุทธบาท	Phra Phutthabat										
45 บ้านหมอ	Ban Mo		23.7		27.9				51.6	861.1	-255.3
46 เสาไห้	Sao Hai	24.6	1.8	12.8	61.1				100.3	1055.3	-290.3
47 แก่งคอย	Kaeng Khio	3.9		15.0	52.5		2.5		93.9	1252.9	- 76.9
48 หนองแค	Nong Khae	14.3	34.6	58.8	14.2		11.5		133.4	1198.0	-138.7
49 **พระนครศรีอยุธยา**	**PHRA NAKHON SI AYUTTHAYA**		21.5	62.4	14.8				98.7	1017.5	+ 72.7
50 ท่าเรือ	Tha Rua		25.2	2.8	10.8				38.8	1018.0	-326.9
51 ผักไห่	Phak Hai		1.1	37.2	10.8	5.3	1.2		55.6	998.0	-148.4
52 บางบาล	Bang Ban		7.3	64.1	12.4				83.8	1218.6	+ 63.0
53 เสนา	Sena	2.4		23.2					25.6	547.8	-636.7
54 บางไทร	Bang Sai			46.2	46.5				92.7	1037.2	- 90.2

สถานีฝน	Station	วันที่และจำนวนน้ำฝนเป็นมิลลิเมตร Date and amount of rainfall in millimeters							ฝนรวม มม. Total rainfall mm.	ฝนรวมตั้งแต่ 1 มกราคม Accumulative rainfall since 1 January	
		กันยายน September								ปริมาณ มม. Amount mm.	สูงต่ำกว่าปกติ Above or below Normal
		24	25	26	27	28	29	30			
55 บางปะอิน	Bang Pa-in			96.9	12.2				109.1	914.3	-224.6
56 **ปทุมธานี**	**PATHUM THANI**			14.5	75.9	8.6			99.0	883.3	-278.4
57 หนองเสือ	Nong Sua		36.2	70.0	10.0	3.1	3.3		122.6	914.3	-312.8
58 ธัญบุรี	Thanyaburi	37.2	54.6	14.3	27.1	7.7	2.7	3.7	147.3	1058.4	-220.7
59 รังสิต	Rangsit	32.1	49.8	12.5	23.3	8.5	2.8		129.0	967.2	-263.4
60 ลำลูกกา	Lam Luk Ka	1.7	15.0	9.6	13.2	12.1	4.7		56.3		
61 **นนทบุรี**	**NONTHABURI**	2.7	64.3	8.6	22.3	8.9			106.8	1204.3	+282.0
62 บางบัวทอง	Bang Bua Thong	0.3	25.3	27.0	5.3	10.3			68.2	851.3	-234.4
63 **ธนบุรี**	**THON BURI**	2.0	50.7	0.4	6.5	3.5	24.5	30.7	118.3		
64 ตลิ่งชัน	Taling Chan										
65 บางขุนเทียน	Bang Khun Thian										
66 ราษฎร์บูรณะ	Rat Burana										
67 **กรุงเทพมหานคร**	**BANGKOK METROPOLIS**	1.4	11.1	0.1	84.0	6.1	13.2	20.0	135.9	928.1	-293.7
68 สนามบินดอนเมือง	Don Muang Airport*	4.9	T	7.7	4.9	20.8	8.2	11.7	58.2	717.3	-489.7
69 บางเขน	Bang Khen	3.0	51.5	71.1	4.5	19.3	9.4	3.8	162.6	898.7	-288.4
70 มีนบุรี	Min Buri	13.0	0.9	32.8	11.0	8.8	6.2		72.7	970.1	-151.7
71 ลาดกระบัง	Lat Krabang				9.5	20.9			30.4		
72 ศูนย์วิจัยบางนา	Bangk Na*	13.6	4.8	32.1	89.2	25.7	13.9	1.6	180.9	1048.8	
73 **กาญจนบุรี**	**KANCHANABURI***		2.8	16.3	16.2	21.5	5.9	37.7	100.4	717.8	- 93.1
74 สังขละบุรี	Sangkhla Buri			37.5					37.5		
75 เพ็ญ	Pilok	4.6		6.8	15.3				26.7		
76 ทองผาภูมิ	Thong Pha Phum*	2.7	9.9	7.5	26.0	50.0	8.0	9.8	113.9	1820.9	+369.7
77 ศรีสวัสดิ์	Si Sawat										
78 ไทรโยค	Sai Yok			3.6	36.5	26.6	25.9		92.6		
79 พนมทวน	Phanom Thuan		48.2	15.0	7.2				70.4		
80 ท่าม่วง	Tha Muang			26.5	16.3	17.6	9.7		70.1	580.8	- 77.6
81 **นครปฐม**	**NAKHON PATHOM**		34.3		5.3		14.8		54.4	590.2	-336.1
82 บางเลน	Bang Len										
83 นครชัยศรี	Nakhon Chaisi		0.5	0.3	40.8	1.2	9.6		52.4	794.2	- 13.7
84 **ราชบุรี**	**RATCHABURI**	7.8		30.1	13.3				51.2		
85 บ้านโป่ง	Ban Pong	75.5		6.4	16.6		3.4		101.9	722.7	- 22.1
86 โพธาราม	Photharam	37.2		1.8	4.4		2.1		45.5	722.5	-163.0
87 ดำเนินสะดวก	Damnoen Saduak										
88 ปากท่อ	Pak Tho	3.9	2.4	9.7	5.3		2.6		23.9	732.6	- 61.7
89 **สมุทรสงคราม**	**SAMUT SONGKHRAM**	18.4	2.4	27.6	7.0		3.5		58.9	978.3	+237.8
90 บางคณฑี	Bang Khonthi	11.0	0.6	61.2	5.4		3.2		81.4		
91 อัมพวา	Amphawa	9.2		59.5	4.7		9.0		82.4		
92 **สมุทรสาคร**	**SAMUT SAKHON**	1.5	0.2		9.2		17.3		28.2	862.2	-146.3
93 กระทุ่มแบน	Kratum Baen	1.7		39.1	40.2	0.1	13.8		94.9		
94 **สมุทรปราการ**	**SAMUT PRAKAN**	7.2	10.5	12.6	30.4	64.5			125.2	987.4	-130.1
95 บางพลี	Bang Phli		19.7	3.2	6.3	27.3			56.5	784.7	-433.9

สถานีฝน	Station	วันที่และจำนวนน้ำฝนเป็นมิลลิเมตร Date and amount of rainfall in millimeters							ฝนรวม มม. Total rainfall mm.	ฝนรวมตั้งแต่ 1 มกราคม Accumulative rainfall since 1 January	
		กันยายน September								ปริมาณ มม. Amount mm.	สูงต่ำกว่าปกติ Above or below Normal
		24	25	26	27	28	29	30			
ภาคตะวันออก	**EASTERN PART**										
1 **นครนายก**	**NAKHON NAYOK**		18.9	11.4	91.6	11.6	35.4		168.9	1641.7	- 40.3
2 บ้านนา	Ban Na		20.8	7.8	25.2				53.8	1065.9	
3 ปากพลี	Pak Phli			53.9	101.4		39.6		194.9	1575.0	-116.5
4 องครักษ์	Ongkharak			13.3	27.5	2.8	2.6		46.2	1112.8	-412.8
5 **ปราจีนบุรี**	**PRACHIN BURI** *	T		57.6	1.6	10.0	16.9		86.1	1735.5	- 90.1
6 ประจันตคาม	Prachantakham				10.8				10.8		
7 บ้านสร้าง	Ban Sang	1.5	0.2	19.1	23.5		35.4		79.7	1199.9	-208.9
8 ศรีมหาโพธิ	Si Maha Phot	1.8		6.5	0.4	25.3	4.5		38.5	1372.8	-140.5
9 กบินทร์บุรี	Kabin Buri*	2.9	2.4	22.7	0.4	8.3	14.1		50.8	1354.7	- 13.1
10 สระแก้ว	Sa Kaeo	9.1	18.1	18.5	3.8	11.1			60.6	1470.3	- 43.4
11 วัฒนานคร	Watthana Nakhon	38.2	74.2	1.5	4.6	10.5			129.0	1244.3	- 47.1
12 อรัญประเทศ	Aranyaprathet *	41.0	55.2	T	19.7	46.7	T		162.6	1039.4	-235.3
13 **ฉะเชิงเทรา**	**CHACHOENGSAO**		3.8	6.2	54.2				64.2	1091.5	- 3.8
14 บ้านโพธิ์	Ban Pho		44.9	5.4	8.1				58.4	992.1	- 21.1
15 **ชลบุรี**	**CHON BURI** *	0.5		T	45.6	14.7	0.4	0.5	61.7	1057.7	- 29.1
16 พานทอง	Phan Thong				23.3				23.3	689.3	-217.8
17 บ้านบึง	Ban Bung	14.1		21.5	34.2				69.8	938.0	- 49.0
18 เกาะสีชัง	Ko Sichang *	0.1	T	8.3	4.0	17.0	8.0	2.3	39.7	610.7	-320.5
19 ศรีราชา	Si Racha				50.0	4.8	5.8		60.6	663.8	-238.5
20 สัตหีบ	Sattahip *	0.2	24.3	32.4	95.2	25.6	9.4	5.6	192.7	987.4	+ 66.8
21 **ระยอง**	**RAYONG**		0.7	4.9	30.8		2.4		38.8	1030.8	- 4.0
22 บ้านค่าย	Ban Khai	0.5		27.2	9.5	33.5	4.5		75.2	1336.7	+291.1
23 แกลง	Klaeng	4.8	8.0	58.0	35.0	86.0	28.0		219.8	1778.0	+ 78.7
24 **จันทบุรี**	**CHANTHABURI** *	27.9	T	7.2	5.2	22.8	40.0	1.0	104.1	2144.9	-625.5
25 ท่าใหม่	Tha Mai			25.7	11.6	124.6			161.9	2381.0	+ 10.8
26 มะขาม	Makham				42.6				42.6		
27 **ตราด**	**TRAT**		37.8	23.2	20.5	33.8	34.6		149.9	3819.3	+455.9
28 เขาสมิง	Khao Saming *		13.2		53.4				66.6	2075.4	-173.4
29 แหลมงอบ	Laem Ngop			54.0	10.3				64.3	2685.5	
30 คลองใหญ่	Khlong Yai *	0.4	128.7	55.6	30.4	59.1	53.9		328.1	4544.5	+170.3
ภาคใต้	**SOUTHERN PART**										
1 **เพชรบุรี**	**PHETCHABURI**	13.2			0.7		7.9		21.8	649.8	- 92.1
2 บ้านแหลม	Ban Laem	3.9		31.1	11.6				46.6	534.5	-272.8
3 บ้านลาด	Ban Lat	22.5							22.5	711.4	- 56.2
4 ท่ายาง	Tha Yang	57.2			0.2		3.6		61.0	677.3	+123.5
5 ชะอำ	Cha-am	5.0	5.3	7.3			6.7		24.3	370.6	-178.6
6 **ประจวบคีรีขันธ์**	**PRACHUAP KHIRI KHAN** *			3.5	21.8	T	T	1.3	26.6	841.7	+155.6
7 หัวหิน	Hua Hin *			3.6	8.9	0.4	25.7	2.1	48.7	693.4	+ 79.0
8 ปราณบุรี	Pran Buri			T	4.0	2.6			6.6	363.4	
9 **ชุมพร**	**CHUMPHON** *	33.6	0.5	14.9	22.3	1.4	10.4	T	83.1	1148.8	- 85.0

สถานีฝน	Station	วันที่และจำนวนน้ำฝนเป็นมิลลิเมตร Date and amount of rainfall in millimeters กันยายน September 24	25	26	27	28	29	30	ฝนรวม มม. Total rainfall mm.	ฝนรวมตั้งแต่ 1 มกราคม Accumulative rainfall since 1 January ปริมาณ มม. Amount mm.	สูงต่ำกว่าปกติ Above or below Normal
10 ท่าแซะ	Tha Sae	63.4	2.0	23.0	15.8	12.1	11.6		227.9	1411.5	+ 85.2
11 สวี	Sawi		T	1.6	3.1				4.7	556.7	
12 หลังสวน	Lang Suan			30.0	T				30.0		
13 สุราษฎร์ธานี	SURAT THANI*	0.3	24.3	T	12.5	7.5	4.4		49.0	974.7	+ 34.6
14 ไชยา	Chaiya	18.6		60.5	6.2		9.8		95.1	1149.8	+349.3
15 เกาะสมุย	Ko Samui*	8.1	1.3	25.1	26.7	4.8		2.9	68.9	1057.6	+365.1
16 พุนพิน	Phunphin	7.7		1.9	40.0	2.9	32.6		85.1	952.8	+ 24.3
17 ท่าฉาง	Tha Chang		4.8		6.8		15.3		26.9	1064.1	-220.6
18 กาญจนดิษฐ์	Kanchanadit										
19 บ้านนาสาร	Ban Na San		43.2	23.7					66.9	922.2	-329.4
20 นครศรีธรรมราช	NAKHON SI THAMMARAT*	0.7	28.3	6.0	T		25.3		60.3	856.2	-189.4
21 สิชล	Sichon		58.6	7.6	17.1				83.3	677.4	-260.5
22 ท่าศาลา	Tha Sala										
23 ฉวาง	Chawang		4.9	7.6	30.0				42.5	1223.1	-118.3
24 ทุ่งสง	Thung Song		4.0						4.0	1063.2	-111.2
25 ร่อนพิบูลย์	Ron Phibun		0.8						0.8	441.2	
26 ปากพนัง	Pak Phanang		3.2						3.2	608.9	-205.1
27 พัทลุง	PHATTHALUNG		6.6		5.9				12.5	582.8	-411.3
28 ควนขนุน	Khuan Khanun		13.1						13.1	640.1	
29 ปากพยูน	Pak Phayun										
30 เขาชัยสน	Khao Chaison										
31 สงขลา	SONGKHLA*		1.1	T				33.3	34.4	810.8	- 58.6
32 รัตภูมิ	Rattaphum			7.0					7.0	797.9	
33 หาดใหญ่	Hat Yai		10.5	1.3	9.8				21.6	638.3	
34 สะเดา	Sadao			47.5					47.5	1311.9	
35 ปัตตานี	PATTANI*		44.1	0.8	1.6	T			46.5	889.2	+289.6
36 หนองจิก	Nong Chik										
37 ยะหริ่ง	Yaring		25.3						25.3	719.8	
38 มายอ	Mayo			31.2					31.2	806.7	
39 โคกโพธิ์	Khok Pho		18.1	35.1					53.2		
40 ปะนาเระ	Panare										
41 ยะลา	YALA	15.2	8.1	9.2	35.8				68.3	727.2	
42 ยะหา	Yaha	5.8	0.7	20.4	5.6				26.7	660.6	
43 รามัน	Raman	60.2	25.8		14.7				100.7	1093.6	
44 บันนังสตา	Bannang Satar	5.3	7.7	8.6	11.2				32.8	985.8	
45 เบตง	Betong	1.8					6.1		12.1	1128.5	
46 นราธิวาส	NARATHIWAT*		0.1	6.9	11.5		1.7		20.2	1173.1	- 57.8
47 ยี่งอ	Yi-ngo			50.8					50.8	1084.6	
48 ระแงะ	Rangae		25.0		8.0				33.0		
49 ตากใบ	Tak Bai		33.3						33.3	745.5	
50 สุไหงโกลก	Sungai Kolok			17.0	72.7				89.7	2032.9	

สถานีฝน	Station	วันที่และจำนวนน้ำฝนเป็นมิลลิเมตร Date and amount of rainfall in millimeters กันยายน September 24	25	26	27	28	29	30	ฝนรวม มม. Total rainfall mm.	ฝนรวมตั้งแต่ 1 มกราคม Accumulative rainfall since 1 January ปริมาณ มม. Amount mm.	สูงต่ำกว่าปกติ Above or below Normal
51 ระนอง	RANONG*	2.8	34.2	1.8	50.8	50.4	20.3		160.3	3846.7	+ 99.3
52 กระบุรี	Kra Buri	9.2	12.2	14.6	32.3		9.1		77.4	2065.5	
53 พังงา	PHANGNGA										
54 ตะกั่วป่า	Takua Pa		2.6	1.8	42.9	129.6	9.8		186.7	4025.6	
55 กะปง	Kapong		5.2	15.1	39.1				59.4	3391.2	
56 ท้ายเหมือง	Thai Muang		52.5	104.8	113.2	11.4			281.9	2874.9	
57 ตะกั่วทุ่ง	Takua Thung		20.3	22.3	36.1				78.7	2906.9	
58 ทับปุด	Thap Put	19.7			10.7				30.4	1678.3	
59 ภูเก็ต	PHUKET*	3.5	7.1	41.2	46.5	2.8	2.7		103.8	2082.3	+335.8
60 สนามบินภูเก็ต	Phuker Airport*	4.5	46.7	54.8	46.2	T	T		152.2	2551.9	+564.1
61 กระบี่	KRABI		5.3	5.4	21.7				32.4	1440.0	
62 อ่าวลึก	Ao Luk		6.5	2.1	4.3		3.5		16.4	1724.3	
63 คลองท่อม	Khlong Tom		13.2	5.2	45.4	8.2			72.0	1564.0	
64 ตรัง	TRANG										
65 สนามบินตรัง	Trang Airport*		22.4	12.6	17.9				52.9	2171.1	+404.2
66 สิเกา	Sikao		14.6	40.3	3.8				58.7	2109.0	
67 ย่านตาขาว	Yan Ta Khao										
68 ปะเหลียน	Palian		2.2	3.1	4.5				9.8	1795.5	
69 สตูล	SATUN		2.2		1.6				3.8	959.1	
70 ทุ่งหว้า	Thung Wa		10.3		7.0				17.3	1849.0	

สถานีฝน	Station	วันที่และจำนวนน้ำฝนเป็นมิลลิเมตร Date and amount of rainfall in millimeters							ฝนรวม มม. Total rainfall mm.	ฝนรวมตั้งแต่ 1 มกราคม Accumulative rainfall since 1 January	
		กันยายน September								ปริมาณ มม. Amount mm.	สูงต่ำกว่าปกติ Above or below Normal
		24	25	26	27	28	29	30			
กรุงเทพมหานคร	**BANGKOK METROPOLIS**										
สถานีเครื่องรับส่งวิทยุนนทบุรี	Overseas Radio Receiving Station	1.7	61.7	21.8	7.1	10.5	24.9	7.5	135.2		
ร.ร. การช่างนนทบุรี	Nonthaburi Trade School	0.6	75.6	25.5	22.6	31.6	12.4	14.0	182.3		
สถานีงานปรมาณูแห่งชาติ	Atomic Energy For Peace	2.4	47.0	45.8	3.6	16.3	11.3	1.8	128.2		
ศูนย์กำกับการรถวิทยุ ฯ	MMP. Sub Division Car Center		58.5	17.8	3.0	9.0	14.0	19.5	121.8		
วิทยาลัยครูจันทรเกษม	Chankasem College Education	3.8	29.2	22.7				..	55.7		
การไฟฟ้าฝ่ายผลิต	Electrical Supply Authority	1.3	8.0	1.5	5.1	5.4	17.7	7.3	46.3		
ศูนย์ฝึกการบินพลเรือน	Civil Aviation Training Center		8.2	6.2	18.7	10.0	12.0		55.1		
ร.ร. โยธินบูรณะ	Yothin Burana School			4.1	5.5	6.0	10.5	3.2	29.3		
สถานีรถไฟบางบำหรุ	Bang Bamru Railway Station		32.5		5.8		11.0		49.3		
ร.ร. พาณิชการสยาม	Siam Commercial School	T	23.6	0.9	6.2	5.8	11.8	1.0	49.3		
ร.ร. การประชาสัมพันธ์	Public Relation School	0.9	2.8	1.6	24.2				29.5		
ร.ร. สามเสนนอก	Sam Sen Nok School	1.4	8.3	2.1	46.8	6.5	11.4	1.3	77.8		
มหาวิทยาลัยรามคำแหง	Ramkhamhaeng University	1.7	14.6		7.1		8.2	2.4	34.0		
ร.ร. ศรีอุลัย	Sri Ulai School	1.6	36.2	T	7.9				45.7		
ร.ร. จิตรลดา	Chitlada School	1.2	4.5	T	24.2	5.0	14.5		49.4		
เขตบางกะปิ	Bangkapi Boundary		..		16.4				16.4		
เขตหนองจอก	Nong Chok Boundary		1.3	41.1		27.1			69.5		
กระทรวงศึกษาธิการ	Ministry of Education		7.0		9.9				16.9		
ร.ร. ช่างกลวิทยา	Changkol Vitthaya School	1.7	6.8	T	26.9	5.8	4.8	1.9	47.9		
ร. 1 หน่ 2 รอ.	Second Infantry Battalion		9.0	T	81.0	4.1	9.8	0.4	104.3		
บ้านมนังคศิลา	Ban Manangkha Sila		11.2		20.0		21.3	2.8	55.3		
ร.ร. โสสิตสโมสร	Kosit Samosorn School	1.7	7.2	T	9.3			3.5	21.7		
ประตูน้ำปทุมวัน	Pathumvan Irr.	1.1	4.1	T	33.2				38.4		
ร.ร. เฉลิมสาสน์ศึกษา	Chaloemsart Suksa School	0.5	11.9		47.9				60.3		
วิทยาลัยเพาะช่าง	Poh Chang College	0.7	7.1		16.7				24.5		
ร.ร. มาเตร์เดอี	Mater Dei School			T	30.5				30.5		
สถานีจ่ายไฟฟ้าบางกะปิ	Sup Center of Electrial Supply-Bangkapi	1.1	28.5	3.2	19.4	..			52.2		
วิทยาลัยพาณิชการธนบุรี	Thonburi Commercial College		1.4		8.6	3.0	3.5	6.1	22.6		
วิทยาลัยครูบ้านสมเด็จ	Bansomdet Teacher College	0.6	1.6		15.7	4.1	22.2	31.5	75.7		
เขตคลองสาน	Khlong San Boundary	0.7	2.0		33.2		17.5	3.5	56.9		
ร.ร. เตรียมทหาร	Armed Force Academy Preparatory-School	0.7	5.4	T	47.1	4.4	16.5	4.7	78.8		
ร.ร. กรุงเทพคริสเตียน	Bangkok Christian College	0.6	5.4		38.3				44.3		
ร.ร. ศรีวิกรม์	Srivikorn School	1.1	35.2	3.0	70.5	14.8	14.2	4.6	143.4		
ประตูน้ำพระโขนง	Prakhanong Irr.	5.9	32.8	32.8	6.7				76.2		
ร.ร. สมจิตศึกษา	Somchit Suksa School	T			11.6	3.8	10.8	1.8	28.0		
ร.ร. ยานนาเวศวิทยาคม	Yannaves Vitthayakhom School	T	3.0		25.7		16.4	T	45.1		
ร.ร. พระโขนง	Prakhanong School	5.0	29.3	4.2	59.0	5.1	26.1	6.4	135.1		
ร.ร. ช่องนนทรี	Chong Nonthri School		3.2		39.3	6.9	24.8		74.2		

อุณหภูมิสูงสุดและต่ำสุดประจำวันที่ ๒๔ – ๓๐ กันยายน ๒๕๑๖

Daily Max. and Min. Temperature 24 - 30 September 1973

สถานี	Station	อุณหภูมิสูงสุดและต่ำสุดเป็นองศา ซ. Max. and Min. Temperature in degree C.							เฉลี่ยสูงสุด ต่ำสุด Average Max. Min.	เฉลี่ยในสัปดาห์ Weekly Mean	ค่าปกติประจำเดือน Monthly Normal
		24	25	26	27	28	29	30			
ภาคเหนือ	**NORTHERN PART**										
1 เชียงราย	CHIANG RAI	30.4 21.5	31.5 21.0	29.7 22.7	26.0 22.2	29.2 21.2	28.9 22.2	27.7 22.7	29.1 21.9	25.5	26.6
2 แม่ฮ่องสอน	MAE HONG SON	33.2 22.6	34.3 22.8	33.0 22.7	31.0 23.1	32.0 23.2	30.5 24.2	29.5 23.2	31.9 23.1	27.5	27.3
3 เชียงใหม่	CHIANG MAI	31.0 22.3	33.3 21.8	31.4 22.3	30.2 23.0	31.3 23.7	27.5 22.8	29.7 23.4	30.7 22.8	26.8	26.9
4 น่าน	NAN	32.8 22.5	34.0 24.0	28.2 25.0	31.1 24.2	27.9 24.0	31.8 23.8	32.8 23.8	31.2 23.9	27.6	27.7
5 ท่าวังผา	Tha Wang Pha	33.1 23.4	33.5 21.8	29.3 23.1	29.9 23.2	31.0 23.0	31.5 24.0	31.7 23.0	31.4 23.1	27.3	..
6 ลำปาง	LAMPANG	31.2 23.1	31.6 22.8	30.2 22.5	30.9 22.8	29.7 23.8	29.3 22.4	29.1 23.0	30.3 22.9	26.6	27.3
7 แม่สะเรียง	Mae Sariang	33.5 21.8	34.7 22.8	34.6 23.1	33.6 22.5	32.0 22.5	31.0 23.0	28.2 22.2	32.5 22.6	27.6	27.3
8 แพร่	PHRAE	31.1 23.1	32.7 24.0	29.2 23.0	31.0 23.1	30.8 23.7	30.1 22.7	31.7 23.4	30.9 23.4	27.2	27.3
9 อุตรดิตถ์	UTTARADIT	31.3 24.4	33.0 22.6	32.3 22.1	32.2 22.0	32.2 23.2	31.5 22.5	31.7 23.3	32.0 22.9	27.5	28.2
10 สนามบินอุตรดิตถ์	Uttaradit Airport	32.5 24.4	33.6 23.2	31.2 23.0	31.0 29.2	29.5 22.8	31.0 23.2	.. ..	31.5 24.3	27.9	..
11 ตาก	TAK	33.4 21.8	33.7 23.1	30.1 24.4	31.7 23.6	29.6 23.6	29.0 23.0	29.5 22.5	31.0 23.1	27.1	27.8
12 พิษณุโลก	PHITSANULOK	29.3 24.5	33.4 24.3	31.2 24.3	29.7 23.2	31.0 24.5	31.7 23.1	32.2 25.2	31.2 24.2	27.7	28.3
13 แม่สอด	Mae Sot	30.4 23.0	32.7 22.6	31.0 23.5	30.9 24.2	30.0 23.5	29.8 23.7	28.6 23.5	30.8 23.4	27.1	26.9
14 เพชรบูรณ์	PHETCHABUN	33.4 24.2	31.7 24.4	31.5 23.9	31.4 24.2	32.0 24.1	30.3 23.5	30.6 23.7	31.6 24.0	27.8	27.4
15 หล่มสัก	Lom Sak	33.5 24.0	32.2 24.2	32.0 24.5	30.8 24.0	30.6 24.0	31.5 23.8	.. 23.8	31.8 24.0	27.9	..
16 วิเชียรบุรี	Wichian Buri	29.9 23.6	31.1 24.7	32.2 23.3	30.9 24.3	31.1 24.2	31.7 24.3	30.2 23.6	31.0 24.0	27.5	..
ภาคตะวันออกเฉียงเหนือ	**NORTHEASTERN PART**										
1 หนองคาย	NONG KHAI	32.8 24.1	31.3 24.4	28.3 22.9	30.2 23.0	29.3 24.8	26.6 24.0	29.8 23.4	29.8 23.8	26.8	27.5
2 เลย	LOEI	32.1 22.7	33.0 23.5	29.2 24.0	29.5 23.6	32.7 23.3	28.7 22.0	28.8 23.0	30.6 23.2	26.9	26.8
3 อุดรธานี	UDON THANI	32.2 24.7	31.7 24.7	29.3 23.7	30.5 24.4	30.8 23.9	28.4 24.2	28.9 23.6	30.3 24.2	27.3	27.7
4 สกลนคร	SAKON NAKHON	32.0 23.6	30.5 24.5	31.3 24.1	30.6 24.2	27.8 24.1	29.2 23.6	30.1 23.6	30.2 24.0	27.1	27.2
5 นครพนม	NAKHON PHANOM	32.1 23.7	31.4 24.0	31.9 24.5	29.7 23.7	29.4 23.3	29.8 24.0	31.0 23.8	30.8 23.8	27.3	27.0
6 มุกดาหาร	Mukdahan	31.0 23.8	29.2 24.4	30.7 23.8	29.6 23.8	30.9 24.3	30.7 24.2	29.8 24.3	30.3 24.1	27.2	27.2
7 ขอนแก่น	KHON KAEN	32.9 23.6	31.4 23.7	31.4 24.0	30.3 22.5	30.9 23.0	28.4 23.6	29.6 23.3	30.7 23.4	27.1	27.6
8 โกสุมพิสัย	Kosum Phisai	32.2 23.7	30.3 24.9	30.5 24.3	29.6 23.7	30.0 23.2	29.1 23.0	.. 23.0	30.3 23.7	27.0	..
9 ร้อยเอ็ด	ROI ET	31.8 23.8	28.9 25.0	29.0 24.3	30.4 22.8	29.4 24.4	30.1 23.9	27.7 25.0	29.6 24.2	26.9	27.6
10 ชัยภูมิ	CHAIYAPHUM	31.7 24.6	29.1 23.9	30.6 24.0	29.8 23.1	31.3 24.1	30.4 24.1	31.7 23.6	30.7 23.9	27.3	27.0
11 อุบลราชธานี	UBON RATCHATHANI	31.6 24.6	31.0 23.7	31.0 24.0	30.7 24.5	30.5 24.3	30.2 24.5	31.0 22.7	30.9 24.0	27.4	27.3
12 สุรินทร์	SURIN	29.6 24.4	30.3 24.5	30.3 23.2	30.0 23.1	31.2 23.5	31.5 23.5	28.8 24.5	30.2 23.8	27.0	27.4
13 ท่าตูม	Tha Tum	31.6 24.3	28.8 23.3	28.4 23.4	29.9 22.9	30.6 23.8	30.8 23.7	27.8 24.5	29.7 23.7	26.7	..
14 นางรอง	Nang Rong	30.4 24.2	32.3 23.4	30.7 24.0	30.3 23.7	29.1 23.3	30.5 23.2	.. 23.8	30.6 23.7	27.2	..

สถานี	Station	อุณหภูมิสูงสุดและต่ำสุดเป็นองศา ซ. Max. and Min. Temperature in degree. C.							เฉลี่ยอุณหภูมิสูงสุดและต่ำสุด Average Max. Min.	เฉลี่ยประจำสัปดาห์ Weekly Mean	เฉลี่ยประจำเดือน Monthly Normal
		24	25	26	27	28	29	30			
นครราชสีมา	NAKHON RATCHASIMA	31.1 23.4	30.8 23.3	32.1 23.4	32.0 22.1	32.0 23.3	31.3 23.2	30.6 23.3	31.4 23.1	27.3	27.4
โชคชัย	Chok Chai	28.7 23.4	32.0 23.7	31.7 23.7	30.9 22.6	31.6 23.4	30.8 23.4	24.0	31.0 23.5	27.3	..
ภาคกลาง	**CENTRAL PART**										
นครสวรรค์	NAKHON SAWAN	29.2 22.7	32.7 24.0	30.6 24.4	32.2 23.8	30.0 24.5	29.7 24.6	31.0 23.8	30.8 24.0	27.4	28.3
ลพบุรี	LOP BURI	31.2 23.8	30.5 25.0	31.2 24.0	31.0 24.0	31.3 23.0	30.8 25.0	29.6 24.0	30.8 24.1	28.5	27.8
สุพรรณบุรี	SUPHAN BURI	30.2 23.1	31.9 25.5	31.6 25.5	30.6 24.3	30.9 24.7	31.1 23.2	31.3 24.7	31.1 24.4	27.8	28.2
กาญจนบุรี	KANCHANABURI	30.6 22.2	32.8 24.4	32.7 23.5	31.2 23.7	32.2 23.0	30.9 23.8	32.0 24.0	31.8 23.5	27.7	28.1
ทองผาภูมิ	Thong Pha Phum	30.7 21.7	31.5 23.7	31.6 22.8	31.4 23.5	32.3 22.8	29.9 24.0	28.2 23.4	30.8 23.1	27.0	..
สนามบินดอนเมือง	Dong Muang Airport	31.2 23.4	32.0 24.5	31.0 25.5	30.2 23.7	30.0 24.2	30.5 25.0	29.5 24.9	30.6 24.4	27.5	28.9
กรุงเทพมหานคร	BANGKOK METROPOLIS	32.2 23.5	31.6 25.2	30.0 24.6	30.5 24.1	31.4 24.1	30.5 24.1	30.2 24.2	30.9 24.2	27.6	28.1
ศูนย์วิจัย บางนา	Bang Na	30.8 23.4	31.1 24.8	29.9 24.8	29.8 24.3	29.8 23.7	30.3 23.7	30.5 23.8	30.3 24.1	27.2	..
ภาคตะวันออก	**EASTERN PART**										
ปราจีนบุรี	PRACHIN BURI	32.2 22.3	32.0 24.5	32.5 24.8	31.1 24.5	31.2 23.6	31.3 24.6	30.3 24.6	31.5 24.1	27.8	27.9
กบินทร์บุรี	Kabin Buri	31.5 24.7	32.0 24.3	31.7 24.2	30.7 23.6	31.3 24.2	30.0 24.4	23.4	31.2 24.1	27.7	..
อรัญประเทศ	Aranyaprathet	31.2 25.0	31.0 24.2	31.4 23.5	30.2 24.5	31.4 24.4	30.1 24.0	30.0 24.3	30.8 24.3	27.6	27.7
ชลบุรี	CHON BURI	32.5 25.1	32.7 24.7	30.7 25.0	30.0 24.3	29.8 23.5	31.2 24.5	31.0 24.4	31.1 24.5	27.8	27.9
เกาะสีชัง	Ko Si Chang	30.2 25.0	29.9 25.4	30.3 24.8	28.0 24.5	29.4 24.4	31.3 23.3	29.0 24.5	29.7 24.6	27.2	27.9
สัตหีบ	Sattahip	29.9 24.2	30.6 23.8	30.9 23.9	28.2 23.9	29.0 23.8	29.6 24.2	29.6 23.8	29.7 23.9	26.8	28.7
ระยอง	RAYONG	30.1 24.7	31.3 24.3	31.5 25.6	27.8 24.9	29.8 24.5	28.3 26.9	.. 24.7	29.8 25.1	27.5	..
จันทบุรี	CHANTHABURI	28.6 24.4	30.7 23.0	29.3 24.2	28.8 24.5	29.8 23.5	28.5 23.2	30.7 23.1	29.5 23.7	26.6	27.1
คลองใหญ่	Khlong Yai	29.9 22.8	31.1 23.1	30.7 22.8	30.5 22.6	29.1 22.9	30.2 22.5	29.9 22.7	30.2 22.8	26.5	26.6
ภาคใต้	**SOUTHERN PART**										
1 หัวหิน	Hua Hin	30.0 24.5	30.0 24.6	31.2 23.6	29.3 23.1	30.3 22.9	31.6 24.5	31.5 23.3	30.6 23.8	27.2	27.9
2 ประจวบคีรีขันธ์	PRACHUAP KHIRI KHAN	30.9 23.9	31.6 24.4	33.0 23.5	29.9 23.9	30.7 23.0	30.1 24.2	31.1 23.1	31.0 23.7	27.8	28.0
3 ชุมพร	CHUMPHON	32.5 24.0	32.0 24.0	33.3 23.7	29.9 23.4	26.7 24.0	29.8 22.7	31.8 23.3	30.9 23.6	27.3	27.2
4 สุราษฎร์ธานี	SURAT THANI	32.6 24.2	32.4 24.0	31.3 23.4	31.5 24.0	30.0 23.4	32.1 23.2	30.2 23.3	31.4 23.6	27.5	27.6
5 เกาะสมุย	Ko Samui	31.0 24.7	31.7 24.5	31.5 24.5	30.7 24.5	28.6 22.8	30.8 23.5	30.2 24.7	30.6 24.2	27.4	..
6 นครศรีธรรมราช	NAKHON SI THAMMARAT	32.0 23.6	32.8 24.2	31.7 22.1	31.5 24.0	29.4 24.4	32.0 23.7	30.4 22.8	31.4 23.5	27.5	27.8
7 สงขลา	SONGKHLA	32.5 23.3	32.5 23.1	35.2 23.5	32.8 24.0	31.7 23.9	34.5 23.5	33.0 24.3	33.2 23.6	28.4	28.1
8 ปัตตานี	PATTANI	32.7 23.6	33.5 23.4	32.7 23.1	32.4 23.3	29.9 23.5	32.7 24.0	32.8 23.6	32.4 23.5	28.0	27.8
9 นราธิวาส	NARATHIWAT	31.2 23.0	31.6 23.8	32.6 23.1	30.5 22.9	28.8 22.7	31.8 23.4	31.6 23.0	31.2 23.1	27.2	27.3
10 ระนอง	RANONG	31.8 23.6	29.5 23.7	30.8 22.6	29.2 23.1	25.1 23.0	27.7 22.7	31.5 22.5	29.4 23.0	26.2	26.2
11 ภูเก็ต	PHUKET	31.2 23.5	29.2 24.0	29.9 24.5	30.5 22.5	30.4 22.9	31.7 24.3	31.3 23.0	30.6 23.5	27.1	27.1
12 สนามบินภูเก็ต	Phuket " Airport	29.8 23.0	29.4 24.4	29.9 23.7	27.8 21.8	30.0 22.5	31.3 24.9	31.0 22.9	29.9 23.3	26.6	26.9
13 สนามบินตรัง	Trang Airport	31.9 22.6	32.2 24.0	27.1 23.8	28.2 22.8	30.2 22.7	34.1 22.9	32.8 22.8	30.9 23.1	27.0	27.0

แก้ไขเพิ่มเติมรายงานจำนวนน้ำฝนเนื่องจากได้รับรายงานภายหลัง สำหรับรายงานอากาศประจำสัปดาห์ ฉบับที่ ๓๘/๒๕๑๖

Corrections for late rainfall data reports in weekly weather report No. 38/1973

สถานีฝน	Station	วันที่และจำนวนน้ำฝนเป็นมิลลิเมตร Date and amount of rainfall in millimeters							ฝนรวม มม. Total rainfall mm.	ฝนรวมตั้งแต่ 1 มกราคม Accumulative rainfall since 1 January	
		กันยายน September								ปริมาณ มม. Amount mm.	สูงต่ำกว่าปกติ Above or below Normal
		17	18	19	20	21	22	23			
ภาคเหนือ	NORTHERN PART										
3 เชียงแสน	Chiang Saen						10.0		63.8	1614.3	+259.6
4 เชียงของ	Chiang Khong							32.2	58.3	1855.9	+453.1
7 เทิง	Thoeng							6.8	70.6	1787.8	+344.0
9 เวียงป่าเป้า	Wiang Pa Pao							15.8	83.9		
13 จุน	Chun						6.8	17.3	93.6	1519.2	+224.6
16 ขุนยวม	Khun Yuam							56.5	124.6	916.2	-143.7
31 จอมทอง	Chom Thong							7.5	104.0	708.2	+194.2
32 ฮอด	Hot							4.1	120.1	738.8	- 89.0
33 ลำพูน	LAMPHUN							28.3	173.5	1041.6	+280.4
35 ลี้	Li							6.8	113.1	992.9	+ 72.5
40 สบปราบ	Sop Prap							4.8	113.4	884.2	+ 54.1
41 เถิน	Thoen							36.7	260.3	1325.3	+579.8
46 เด่นชัย	Den Chai							23.8	96.1	1196.6	+155.4
48 ทุ่งช้าง	Thung Chang							7.1	54.0	1247.2	-268.5
53 นาน้อย	Na Noi							59.6	108.9		
62 บ้านตาก	Ban Tak							27.4	203.8		
63 แม่ระมาด	Mae Ramat						45.6	36.8	123.8	901.7	-413.6
66 ทุ่งเสลี่ยม	Thung Saliam							49.3	149.7	938.1	- 60.7
68 คุงไกรลาศ	Kong Krailat							36.9	157.1	962.0	- 69.3
69 บ้านด่านลานหอย	Ban Dan Lan Hoi							87.6	256.2		
72 พรหมพิราม	Phrom Phiram							0.8	56.7		
73 วังทอง	Wang Thong							15.1	119.2	1107.1	- 69.4
74 บางกระทุ่ม	Bang Kratum							17.3	75.4	1324.5	+158.0
75 กำแพงเพชร	KAMPHAENG PHET							72.6	134.8	923.2	- 24.3
76 พรานกระต่าย	Phan Kratai							19.8	110.3	939.5	-230.1
77 คลองขลุง	Khlong Khlung							23.5	93.5	958.6	- 34.0
78 ขานุวรลักษบุรี	Khanu Woralaksaburi							32.4	150.4	1199.2	+196.0
79 พิจิตร	PHICHIT							40.2	203.1	1273.3	- 14.7
81 ตะพานหิน	Taphan Hin							71.4	124.1	1023.2	- 46.2
82 บางมูลนาก	Bang Mun Nak							29.1	53.5	761.6	-174.0
83 โพทะเล	Pho Thale							13.8	32.0		
87 ชนแดน	Chon Daen							60.4	121.1	1145.1	+ 87.8
88 หนองไผ่	Nong Phai							33.6	119.9	955.4	-118.7
19 เชียงใหม่	CHIANG MAI*									1172.9	+125.7

สถานีฝน	Station	วันที่และจำนวนน้ำฝนเป็นมิลลิเมตร Date and amount of rainfall in millimeters							ฝนรวม มม. Total rainfall mm.	ฝนรวมตั้งแต่ 1 มกราคม Accumulative rainfall since 1 January	
		กันยายน September								ปริมาณ มม. Amount mm.	สูงหรือต่ำปกติ Above or below Normal
		17	18	19	20	21	22	23			
ภาคตะวันออกเฉียงเหนือ	NORTHEASTERN PART										
4 ดานซาย	Dan Sai						15.4		79.3	656.6	-275.9
3 เพ็ญ	Phen							23.2	91.4		
3 ทาอุเทน	Tha Uthen							2.1	9.3	2032.6	-119.0
4 นาแก	Na Kae					T	4.2		101.1	1308.5	-103.2
7 กาฬสินธุ์	KALASIN							4.2	73.4	1186.8	-135.6
1 กมลาไสย	Kamalasai							21.2	75.2	1045.9	-141.6
3 โพนทอง	Phon Thong							35.1	72.4	1202.2	-172.1
4 ธวัชบุรี	Thawatchaburi							5.7	22.2		
6 เสลภูมิ	Selaphum							4.8	67.6		
7 จตุรพักตรพิมาน	Chaturaphak Phiman							6.0	108.7	970.2	+ 36.2
8 เกษตรวิสัย	Kaset Wisai							17.7	99.3	901.5	-300.0
3 โกสุมพิสัย	Kosum Phisai*							0.1	114.1	945.2	-146.6
5 วาปีปทุม	Wapi Pathum							32.5	148.5	1002.6	- 44.6
9 ภูเวียง	Phu Wiang						22.2		180.6	970.2	- 86.5
4 พล	Phon							1.4	210.4	758.4	-345.3
5 หนองสองห้อง	Nong Song Hong							1.8	141.0	761.7	-390.9
8 ภูเขียว	Phu Khieo							7.1	211.0	959.9	+115.0
9 คอนสวรรค์	Khon Sawan							12.5	211.0	829.2	-115.1
1 บำเหน็จณรงค์	Bamnet Narong							45.8	147.3	922.6	- 73.5
5 ดานขุนทด	Dan Khun Thot							14.5	60.0	585.0	-253.9
6 โนนไทย	Non Thai							28.2	149.4	628.3	-269.8
7 โนนสูง	Non Sung							3.5	76.0	746.7	-259.4
1 ปักธงชัย	Pak Thong Chai							0.8	84.3	843.3	+ 8.9
2 โชคชัย	Chok Chai*							6.5	80.0	798.9	+ 28.6
4 บุรีรัมย์	BURI RAM							2.4	65.4	868.9	-270.1
7 ลำปลายมาศ	Lam Phai Mat							13.8	133.1	962.6	-128.1
7 กันทรารมย์	Kanthararom							9.2	104.6	1024.7	- 22.5
8 ขุขันธ์	Khukhan							40.0	95.0	839.6	-221.6
9 ขุนหาญ	Khun Han							9.2	135.4		
2 เขมราฐ	Khemarat							2.8	79.8	1068.3	-288.4
3 อำนาจเจริญ	Amnat Charoen							6.5	85.0	840.6	-615.2
5 ตระการพืชผล	Trakan Phutphon							5.3	62.5	1252.9	-114.9
6 มหาชนะชัย	Maha Chana Chai							4.5	90.4	1029.0	-278.0
7 เขื่องใน	Khuang Nai							11.8	35.6	1185.8	-445.8

สถานีฝน	Station	วันที่และจำนวนน้ำฝนเป็นมิลลิเมตร Date and amount of rainfall in millimeters กันยายน September 17	18	19	20	21	22	23	ฝนรวม มม. Total rainfall mm.	ฝนรวมตั้งแต่ 1 มกราคม Accumulative rainfall since 1 January ปริมาณ มม. Amount mm.	สูงกว่าหรือต่ำกว่าปกติ Above or below Normal
ภาคกลาง	CENTRAL PART										
2 บรรพตพิสัย	Banphot Phisai							21.4	124.5	817.2	+ 26.3
4 หนองบัว	Nong Bua							64.7	64.7		
5 ลาดยาว	Lat Yao							56.5	166.3	1001.7	+212.8
6 ท่าตะโก	Tha Tako							43.8	58.5	857.6	- 21.6
7 พยุหะคีรี	Phayuha Khiri							74.1	225.2	756.5	- 77.0
8 ตาคลี	Takhli							14.0	206.6	1019.4	+ 28.0
9 อุทัยธานี	UTHAI THANI							61.1	141.5	762.7	-139.6
10 สว่างอารมย์	Sawang Arom							96.7	155.1	957.0	+ 97.8
11 บ้านไร่	Ban Rai							35.1	119.3	864.4	- 9.5
12 ทัพทัน	Thap Than							95.6	156.2	909.4	- 86.4
14 หนองขาหย่าง	Nong Khayang							57.5	136.0	604.8	-316.5
15 ชัยนาท	CHAI NAT							27.3	75.2	682.4	-173.4
16 มโนรมย์	Manorom							55.1	160.2	636.0	-276.6
17 วัดสิงห์	Wat Sing							25.6	140.2	694.4	-271.0
19 สิงห์บุรี	SING BURI							27.6	79.3	574.7	-272.6
21 บางระจัน	Bang Rachan							34.0	78.4	682.3	-278.5
22 พรหมบุรี	Phrom Buri							8.8	52.2	691.3	-317.8
24 บ้านหมี่	Ban Mi							33.8	84.1	642.8	-182.0
25 บัวชุม	Bua Chum*						13.7		70.4	651.3	-386.2
26 ชัยบาดาล	Chai Badan							44.5	102.9	916.7	+ 28.1
27 พัฒนานิคม	Phatthana Nikhom							6.5	54.7	430.0	-479.3
28 โคกสำโรง	Khok Samrong							33.2	147.2	648.9	-195.0
29 ท่าวุ้ง	Tha Wung						6.8	3.4	96.9	591.3	-501.3
31 เดิมบางนางบวช	Doembang Nangbuat							13.5	78.7	573.3	-298.9
32 สามชุก	S^m Chuk							10.0	57.4	549.4	-349.7
35 อู่ทอง	U Thong							18.3	132.7	467.8	-284.4
36 บางปลาม้า	Bang Pa Ma							23.6	137.7	913.5	+219.5
38 อางทอง	ANG THONG							4.0	59.8		
39 โพธิ์ทอง	Pho Thong							5.3	47.1	878.4	-229.3
41 วิเศษไชยชาญ	Wiset Chai Chan							5.2	78.0	802.6	-221.9
42 ป่าโมก	Pa Mok							5.1	176.0	713.9	-188.5
43 สระบุรี	SARABURI							7.4	47.7	1069.1	-239.9
46 เสาไห้	Sao Hai							6.4	99.7	955.0	-312.8
47 แก่งคอย	Kaeng Khio							26.1	59.4	1159.1	- 97.2
49 พระนครศรีอยุธยา	PHRA NAKHON SI AYUTTHAYA							31.4	185.0	918.8	+ 31.4
50 ท่าเรือ	Tha Rua							1.1	107.6	779.2	-284.1

สถานีฝน	Station	วันที่และจำนวนน้ำฝนเป็นมิลลิเมตร Date and amount of rainfall in millimeters							ฝนรวม มม. Total rainfall mm.	ฝนรวมตั้งแต่ 1 มกราคม Accumulative rainfall since 1 January	
		กันยายน September								ปริมาณ มม. Amount mm.	สูงต่ำกว่าปกติ Above or below Normal
		17	18	19	20	21	22	23			
51 ผักไห่	Phak Hai							1.3	104.7	942.4	- 90.6
54 บางไทร	Bang Sai					6.5	1.4	4.4	131.5	944.5	-103.6
56 ปทุมธานี	PATHUM THANI							65.4	186.5	784.3	-272.5
57 หนองเสือ	Nong Sua							8.6	32.3	791.7	-328.5
58 ธัญบุรี	Thanyaburi			7.6		11.8			84.5	911.1	-276.2
59 รังสิต	Rangsit							14.1	76.5	838.2	-301.6
60 ลำลูกกา	Lam Luk Ka							36.4	85.5		
61 นนทบุรี	NONTHABURI							39.7	226.1	1097.5	+235.0
62 บางบัวทอง	Bang Bua Thong							20.5	227.0	783.1	-214.4
70 มีนบุรี	Min Buri							70.0	78.3	897.4	-143.2
71 ลาดกระบัง	Lat Krabang							10.5	40.4		
79 พนมทวน	Phanom Thuan				2.0	27.0			42.9		
80 ท่าม่วง	Tha Muang							1.2	93.8	510.7	- 97.2
81 นครปฐม	NAKHON PATHOM							22.5	43.9	535.8	-344.6
83 นครชัยศรี	Nakhon Chaisi							25.3	52.5	741.8	- 8.2
84 ราชบุรี	RATCHABURI					40.1		30.4	86.8		
85 บานโป่ง	Ban Pong							20.8	50.7	620.8	- 58.1
86 โพธาราม	Photharam							15.8	25.0	677.0	-138.7
88 ปากท่อ	Pak Tho							25.4	45.3	708.7	- 37.2
89 สมุทรสงคราม	SAMUT SONGKHRAM							31.4	119.9	919.4	+247.3
90 บางคนที	Ban Khonthi							60.1	124.2		
91 อัมพวา	Amphawa							44.0	93.1		
92 สมุทรสาคร	SAMUT SAKHON							37.1	46.6	834.0	- 96.8
93 กระทุมแบน	Kratum Baen							36.6	73.8		
94 สมุทรปราการ	SAMUT PRAKAN							8.7	137.7	791.7	-240.7
95 บางพลี	Bang Phli							15.2	65.5	728.2	-393.0
<u>ภาคตะวันออก</u>	<u>EASTERN PART</u>										
1 นครนายก	NAKHON NAYOK							13.9	50.3	1472.8	-118.0
2 บานนา	Ban Na							14.5	39.9	1012.1	-629.4
3 ปากพลี	Pak Phli							17.3	80.4	1380.1	+258.1
6 ปราจีนตคาม	Prachantakham							31.3	115.6		
7 บานสราง	Ban Sang							15.2	136.8	1120.2	-176.7
8 ศรีมหาโพธิ	Si Maha Phot							5.5	189.3	1333.5	- 91.8
9 กบินทรบุรี	Kabin Buri*							4.1	109.5	1303.9	+ 3.8
10 สระแกว	Sa Kaeo							23.0	119.9	1409.7	- 23.5
11 วัฒนานคร	Watthana Nakhon							32.7	132.7	1115.3	-117.0
13 ฉะเชิงเทรา	CHACHOENGSAO							40.6	176.3	1027.3	+ 11.6

สถานีฝน	Station	วันที่และจำนวนน้ำฝนเป็นมิลลิเมตร Date and amount of rainfall in millimeters							ฝนรวม มม. Total rainfall mm.	ฝนรวมตั้งแต่ 1 มกราคม Accumulative rainfall since 1 January	
		กันยายน September								ปริมาณ มม. Amount mm.	เหนือหรือต่ำกว่าปกติ Above or below Normal
		17	18	19	20	21	22	23			
14 บ้านโพธิ์	Ban Pho							37.3	124.8	933.7	- 8.6
16 พานทอง	Phan Thong							4.9	76.4	666.3	-174.5
22 บ้านคาย	Ban Khai							17.5	120.6	1261.5	+296.3
27 ตราด	TRAT							19.4	180.0	3669.4	+450.2
29 แหลมงอบ	Laem Ngop							1.6	139.0	2621.2	
ภาคใต้	SOUTHERN PART										
1 เพชรบุรี	PHETCHABURI							5.9	14.9	628.0	- 37.2
2 บ้านแหลม	Ban Laem							16.7	26.0	487.9	-248.8
3 บ้านลาด	Ban Lat							14.5	29.0	688.9	- 15.0
4 ท่ายาง	Tha Yang					1.7		2.4	4.1		
16 พุนพิน	Phunphin							24.6	51.2	867.7	- 13.0
17 ท่าฉาง	Tha Chang							19.2	41.4	1037.2	-168.4
23 ฉวาง	Chawang							40.9	99.3	1180.6	
24 ทุ่งสง	Thung Song							33.3	50.9	1059.2	
25 รอนพิบูลย์	Ron Phibun							2.5	12.8	440.4	
27 พัทลุง	PHATTHALUNG							2.9	33.7	570.3	-395.1
28 ควนขนุน	Khuan Khanun							51.7	62.7	627.0	
30 เขาชัยสน	Khao Chaison							3.0	51.3	791.0	
33 หาดใหญ่	Hai Yai							16.1	50.2	616.7	
34 สะเดา	Sadao							1.5	40.7	1264.4	
39 โคกโพธิ์	Khok Pho					19.5		21.4	40.9		
41 ยะลา	YALA							23.3	29.2	658.9	
43 รามัน	Raman							8.9	36.2	992.9	
47 ยี่งอ	Yi-ngo							57.3	57.3		
50 สุไหงโกลก	Sugai Kolok							45.2	161.8	1943.2	
55 กะปง	Kapong							9.4	109.3	3331.8	
56 ทุ่งเหนือง	Thai Nuang							5.8	73.9	2593.0	
62 อ่าวลึก	Ao Luk							8.9	113.3	1707.9	
63 คลองทอม	Khlong Tom							46.1	87.0	1492.0	
66 สิเกา	Sikao							11.3	74.4	2050.3	
68 ปะเหลียน	Palian							12.7	61.5	1785.7	
69 สตูล	SATUN							16.9	33.2	955.3	
70 ทุ่งหว้า	Thung Wa							6.0	65.3	1831.7	

กรมอุตุนิยมวิทยา กระทรวงคมนาคม

รายงานอากาศประจำสัปดาห์ ระหว่างวันที่ ๑ — ๗ ตุลาคม ๒๕๑๖

และ

การคาดหมายลักษณะอากาศ ระหว่างวันที่ ๘ — ๑๔ ตุลาคม ๒๕๑๖

ฉบับที่ ๔๐/๒๕๑๖

นาวาเอก ดร. เจริญ เจริญรัชต์ภาคย์

อธิบดีกรมอุตุนิยมวิทยา

ATMOSPHERIC SCIENCES LIBRARY
OCT 10 1973
N.O.A.A.
U. S. Dept. of Commerce

METEOROLOGICAL DEPARTMENT

MINISTRY OF COMMUNICATIONS

BANGKOK, THAILAND

WEEKLY WEATHER REPORT

DURING THE PERIOD 1 — 7 OCTOBER 1973

AND

WEATHER OUTLOOK

DURING 8 — 14 OCTOBER 1973

No. 40/1973

Charoen Charoen - rajapark

Captain R.T.N.

Director — General

หมายเหตุ

๑. สถานีของกรมอุตุนิยมวิทยา (ที่มีเครื่องหมาย *) ทำการตรวจวัดจำนวนฝนตกเวลา ๐๗.๐๐ น.ทุก ๆ วัน โดยเจ้าหน้าที่ของกรมอุตุนิยมวิทยา ดังนั้น จำนวนฝนรายวันในรายงานเล่มนี้ หมายถึงปริมาณฝนรวมในช่วงเวลา ๒๔ ชม. ตั้งแต่เวลา ๐๗.๐๐ น.ของวันที่แจ้งไว้ในรายงานจนถึงเวลา ๐๗.๐๐ น.ของวันรุ่งขึ้น

๒. สถานีฝน (ที่ไม่มีเครื่องหมาย *) ตามอำเภอหรือจังหวัด ทำการตรวจวัดจำนวนฝนตกเวลา ๐๙.๐๐ น. ทุก ๆ วัน โดยเจ้าหน้าที่ที่อยู่ในอำเภอหรือจังหวัดที่ได้รับการแต่งตั้งจากกรมอุตุนิยมวิทยา ดังนั้น จำนวนฝนรายวัน หมายถึงปริมาณฝนรวมในช่วงเวลา ๒๔ ชม. ตั้งแต่เวลา ๐๙.๐๐ น.ของวันที่แจ้งไว้ในรายงานจนถึงเวลา ๐๙.๐๐ น.ของวันรุ่งขึ้น

๓. ข้อมูลฝนและอุณหภูมิ ที่ตีพิมพ์ในรายงานประจำสัปดาห์เล่มนี้ เป็นผลการตรวจวัดฝนที่เจ้าหน้าที่ผู้ทำการตรวจรายงานส่งมายังกรมอุตุนิยมวิทยาทุก ๆ วัน ภายหลังการตรวจดังนี้.–

- สถานีของกรมอุตุนิยมวิทยา ส่งรายงานทางวิทยุสื่อสารและโทรเลข
- สถานีฝนตามอำเภอหรือจังหวัด ส่งรายงานทางโทรเลข

รายงานดังกล่าวนี้จะส่งมาถึงกรมอุตุนิยมวิทยาตั้งแต่เวลาประมาณ ๐๗.๐๐ น. จนถึงเวลา ๐๙.๐๐ น. ทุก ๆ วัน

๔. ข้อมูลต่าง ๆ เหล่านี้ได้ดำเนินการจัดพิมพ์จากรายงานที่ได้รับทางวิทยุสื่อสารและโทรเลข โดยยังไม่ได้ทำการตรวจสอบ เพื่อสนองความต้องการแก่ผู้ใช้อย่างรีบด่วน ดังนั้น ผู้ใช้จึงควรพิจารณาข้อมูลก่อนที่จะนำไปใช้ หากมีข้อสงสัยประการใด โปรดติดต่อสอบถามเจ้าหน้าที่แผนกสถิติฝน กองอุตุนิยมวิทยาอุทก

๕. สัญลักษณ์ต่าง ๆ มีความหมายดังต่อไปนี้.–

ช่องว่าง	แสดงว่า	ไม่มีฝนหรือยังไม่ได้รับรายงานประจำวัน
T	"	ฝนตกเล็กน้อยวัดได้ไม่ถึง ๐.๑ มม.
*	"	เป็นสถานีของกรมอุตุนิยมวิทยา

กองอุตุนิยมวิทยาอุทก กรมอุตุนิยมวิทยา
บางกะปิ กรุงเทพมหานคร

โทร. ๙๑๖๐๕๓, ๙๑๐๑๑๘

การคาดหมายลักษณะอากาศใน ๗ วันข้างหน้า

ทั้งแต่วันที่ ๘ – ๑๔ ตุลาคม ๒๕๑๖

ลักษณะทั่วไป

พายุไต้ฝุ่น "โอปอล" ซึ่งก่อตัวในทะเลจีนใต้มีศูนย์กลางอยู่ใกล้ชายฝั่งเวียตนามแถบริเวณเมืองควีนอน คาดว่าพายุนี้จะอ่อนกำลังลงและเคลื่อนไปทางทิศตะวันตก ทำให้ตอนล่างของภาคตะวันออกเฉียงเหนือและภาคกลาง รวมทั้งภาคตะวันออกของประเทศมีฝนเพิ่มปริมาณขึ้นในครึ่งแรกของสัปดาห์

ภาคเหนือ	จะมีฝนหรือฝนฟ้าคะนองกระจายในครึ่งแรกของสัปดาห์ และคาดว่าจะมีฝนเล็กน้อยเป็นบางแห่งในตอนปลายสัปดาห์
ภาคตะวันออกเฉียงเหนือ	จะมีฝนหรือฝนฟ้าคะนองเกือบทั่วไปกับจะมีฝนตกหนักเป็นแห่ง ๆ ในตอนต้นสัปดาห์ ต่อจากนั้นจะมีฝนน้อยลง
ภาคกลาง ภาคตะวันออก อ่าวไทย ฝั่งตะวันออก	จะมีฝนหรือฝนฟ้าคะนองเกือบทั่วไปในครึ่งแรกของสัปดาห์ และคาดว่าฝนจะลดปริมาณลงในครึ่งหลังของสัปดาห์
อ่าวไทย ฝั่งตะวันตก	จะมีฝนหรือฝนฟ้าคะนองกระจาย ส่วนมากทางตอนบนของอ่าวในตอนต้นและกลางสัปดาห์ และคาดว่าจะมีปริมาณลดลงในตอนปลายสัปดาห์
ภาคใต้ ฝั่งตะวันตก	ตลอดสัปดาห์จะมีฝนหรือฝนฟ้าคะนองกระจาย
กรุงเทพมหานคร	จะมีฝนหรือฝนฟ้าคะนองเกือบทั่วไปในครึ่งแรกของสัปดาห์ และคาดว่าจะมีปริมาณลดลงในครึ่งหลังของสัปดาห์

กรมอุตุนิยมวิทยา
๘ ต.ค.๑๖

Weather outlook for the period 8 - 14 October 1973

General Situation

The typhoon "OPAL" which developed in the South China Sea, is located near the Vietnam coast in the vicinity of Qui-Non. This storm is expected to weaken gradually and move westward. It will result in more rain in the lower portions of the Northeastern and Central parts and also Eastern part during the first half of the week.

Northern Part:	Scattered showers or thundershowers during the first half of the week while light isolated showers or thundershowers during the rest.
Northeastern Part:	Almost widespread showers or thundershowers with isolated heavy falls during the early period of the week while less falls during the rest.
Central Part: Eastern Part: Gulf of Thailand, East Coast:	Almost widespread showers or thundershowers during the first half of the week while a decreasing amount of rainfall expected during the latter half of the week.
Gulf of Thailand, West Coast:	Scattered showers or thundershowers mainly over the northern portion during the early and the middle periods of the week while a decreasing amount of rainfall expected during the last part of the week.
Southern Thailand, West Coast:	Throughout the week, scattered showers or thundershowers.
Bangkok Metropolis:	Almost widespread showers or thundershowers during the first half of the week while a decreasing amount of rainfall expected during the latter half of the week.

Meteorological Department
8 October 1973

สรุปลักษณะอากาศทั่วไปในรอบสัปดาห์
ตั้งแต่วันที่ ๑ – ๗ ตุลาคม ๒๕๑๖

๑. ตลอดสัปดาห์ร่องความกดอากาศต่ำได้เลื่อนลงมาพาดอยู่บริเวณก้นอ่าวไทย ในขณะเดียวกันบริเวณความกดอากาศสูงในประเทศจีนได้แผ่ลงมาปกคลุมตอนบนของภาคเหนือและภาคตะวันออกเฉียงเหนือของประเทศไทย ส่วนในตอนกลางสัปดาห์หย่อมความกดอากาศต่ำได้ก่อตัวขึ้นในบริเวณปลายแหลมญวน และได้ทวีกำลังแรงขึ้นเป็นพายุดีเปรสชั่นเคลื่อนตัวมาทางตะวันตกเข้าสู่อ่าวไทยมีศูนย์กลางห่างประมาณ ๓๒๐ กิโลเมตรทางตะวันออกของจังหวัดชุมพร (๔ ต.ค.๑๖) นอกจากนั้นได้มีพายุดีเปรสชั่นอีกลูกหนึ่งก่อตัวขึ้นในทะเลจีนใต้ทางตะวันออกของประเทศเวียดนามใต้เกือบไม่เคลื่อนที่ หลังจากนั้นพายุลูกนี้ได้ทวีกำลังแรงขึ้นเป็นพายุโซนร้อน "โอปอล" เคลื่อนตัวทางตะวันตกค่อนไปทางเหนือเล็กน้อย และต่อมาได้ทวีกำลังแรงขึ้นเป็นพายุไต้ฝุ่น "โอปอล" เกือบไม่เคลื่อนที่ หลังจากนั้นพายุนี้ได้เคลื่อนตัวไปทางทิศตะวันตกเฉียงเหนือด้วยความเร็วประมาณ ๑๐ กิโลเมตรต่อชั่วโมง ลักษณะเช่นนี้ทำให้ตลอดสัปดาห์มีฝนผ่านกลางเกือบทั่วประเทศไทย โดยมีฝนตกหนักถึงหนักมากในบริเวณภาคกลาง อ่าวไทยและภาคใต้ฝั่งตะวันตก.

๒. ในระหว่างสัปดาห์รายงานฝนสูงสุดในภาคต่าง ๆ ของประเทศไทยมีดังนี้.–

ภาคเหนือ	๒๙.๐ มม.	ที่ อ.เถิน	จ.ลำปาง	เมื่อวันที่ ๕ ต.ค.
ภาคตะวันออกเฉียงเหนือ	๑๖๘.๙ "	ที่ อ.ลำปลายมาศ	จ.บุรีรัมย์	" ๓ "
ภาคกลาง	๑๓๙.๐ "	ที่ อ.ผักไห่	จ.พระนครศรีอยุธยา	" ๓ "
ภาคตะวันออก	๙๙.๗ "	ที่ อ.คลองใหญ่	จ.ตราด	" ๖ "
ภาคใต้	๑๕๘.๕ "	ที่ อ.ปะเหลียน	จ.ตรัง	" ๙ "

กรมอุตุนิยมวิทยา

๘ ต.ค.๑๖

General Situation

Period 1 - 7 October 1973

1. Throughout the week, the low pressure trough covered the Head Gulf of Thailand. Meanwhile, the high pressure area over China mainland extended its wedge to cover the upper portions of northern and northeastern parts of Thailand. Whereas, in the middle of the period, a low pressure cell at the southern tip of Indo China was upgraded to a depression and moved westward into the Gulf of Thailand, centering at about 320 kilometers east of Chumphon Province (4 Oct.73). At the end of the period, this depression landed at Prachuap Khiri Khan Province and moved into the Andaman Sea. Moreover, another stationary depression in the South China Sea, east of South Vietnam, was upgraded to a tropical storm "OPAL", and moved westnorthwestward. The tropical storm "OPAL" was later upgraded to a typhoon "OPAL" and later moved northwestward at the speed of abcut 10 kilometers per hour. Consequently, throughout the week, moderate rainshowers were reported almost the entire Country with heavy to very heavy falls experienced especially in the central part, the Gulf of Thailand, and Southern Thailand West Coast.

2. During the week the highest rainfalls in the various parts of Thailand were as follow:-

Northern Part	29.0 mm.	at Thoen,	Lampang	on 5	October
Northeastern Part	168.9 "	at Lam Plai Mat,	Buri Ram	" 3	"
Central Part	134.0 "	at Phak Hai,	Ayutthaya	" 3	"
Eastern Part	99.7 "	at Khlong Yai,	Trat	" 6	"
Southern Part	158.5 "	at Palian,	Trang	" 4	"

Meteorological Department
8 October 1973

ข่าวอากาศเพื่อการเกษตรประจำสัปดาห์

เมื่อวันที่ ๑ - ๗ ตุลาคม มีลักษณะอากาศซึ่งพอสรุปได้ดังต่อไปนี้:-

ตลอดสัปดาห์ ร่องความกดอากาศต่ำได้เลื่อนลงมาพาดอยู่บริเวณภาคอ่าวไทย ในขณะเดียวกันบริเวณความกดอากาศสูงในประเทศจีนได้แผ่ลงมาปกคลุมตอนบนของภาคเหนือ และภาคตะวันออกเฉียงเหนือของประเทศไทย ส่วนในตอนกลางสัปดาห์ หย่อมความกดอากาศต่ำได้ก่อตัวขึ้นในบริเวณปลายแหลมญวน และได้หวีกำลังแรงขึ้นเป็นพายุดีเปรสชั่น เคลื่อนตัวมาทางตะวันตกเข้าสู่อ่าวไทย มีศูนย์กลางห่างประมาณ ๑๒๐ กิโลเมตร ทางตะวันออกของจังหวัดชุมพร และในตอนปลายสัปดาห์พายุดีเปรสชั่นในอ่าวไทยได้เคลื่อนขึ้นฝั่งของจังหวัดประจวบคีรีขันธ์ และเข้าสู่ทะเลอันดามัน นอกจากนั้นได้มีพายุดีเปรสชั่นอีกลูกหนึ่งก่อตัวขึ้นในทะเลจีนใต้ ทางตะวันออกของประเทศเวียดนามใต้ เกือบไม่เคลื่อนที่ หลังจากนั้นพายุลูกนี้ได้หวีกำลังแรงขึ้นเป็นพายุโซนร้อน "โอปอล" เคลื่อนตัวทางตะวันตกค่อนไปทางเหนือเล็กน้อย ในขณะเดียวกันพายุโซนร้อน "โอปอล" ได้หวีกำลังแรงขึ้นเป็นพายุไต้ฝุ่น "โอปอล" เกือบไม่เคลื่อนที่ หลังจากนั้นพายุนี้ได้เคลื่อนตัวไปทางทิศตะวันตกเฉียงเหนือด้วยความเร็วประมาณ ๑๐ กิโลเมตรต่อชั่วโมง

ลักษณะเช่นนี้ ทำให้ตลอดสัปดาห์มีฝนปานกลางเกือบทั่วประเทศไทย โดยมีฝนตกหนักถึงหนักมากในบริเวณอ่าวไทย ภาคกลาง และภาคใต้ฝั่งตะวันตก

ข้อควรทราบ

เนื่องจากพายุไต้ฝุ่น "โอปอล" ซึ่งมีศูนย์กลางอยู่ใกล้ชายฝั่งเวียดนามบริเวณเมืองควีนอนกำลังเคลื่อนตัวทางทิศตะวันตก จึงทำให้มีฝนหรือฝนฟ้าคะนองเกือบทั่วไปในบริเวณตอนบนของประเทศไทยและในภาคตะวันออกเฉียงเหนือจะมีฝนตกหนักเป็นแห่ง ๆในตอนต้นสัปดาห์ ส่วนในตอนปลายสัปดาห์ปริมาณฝนจะลดน้อยลง.

กองอากาศเกษตร กรมอุตุนิยมวิทยา
๘ ตุลาคม ๒๕๑๖

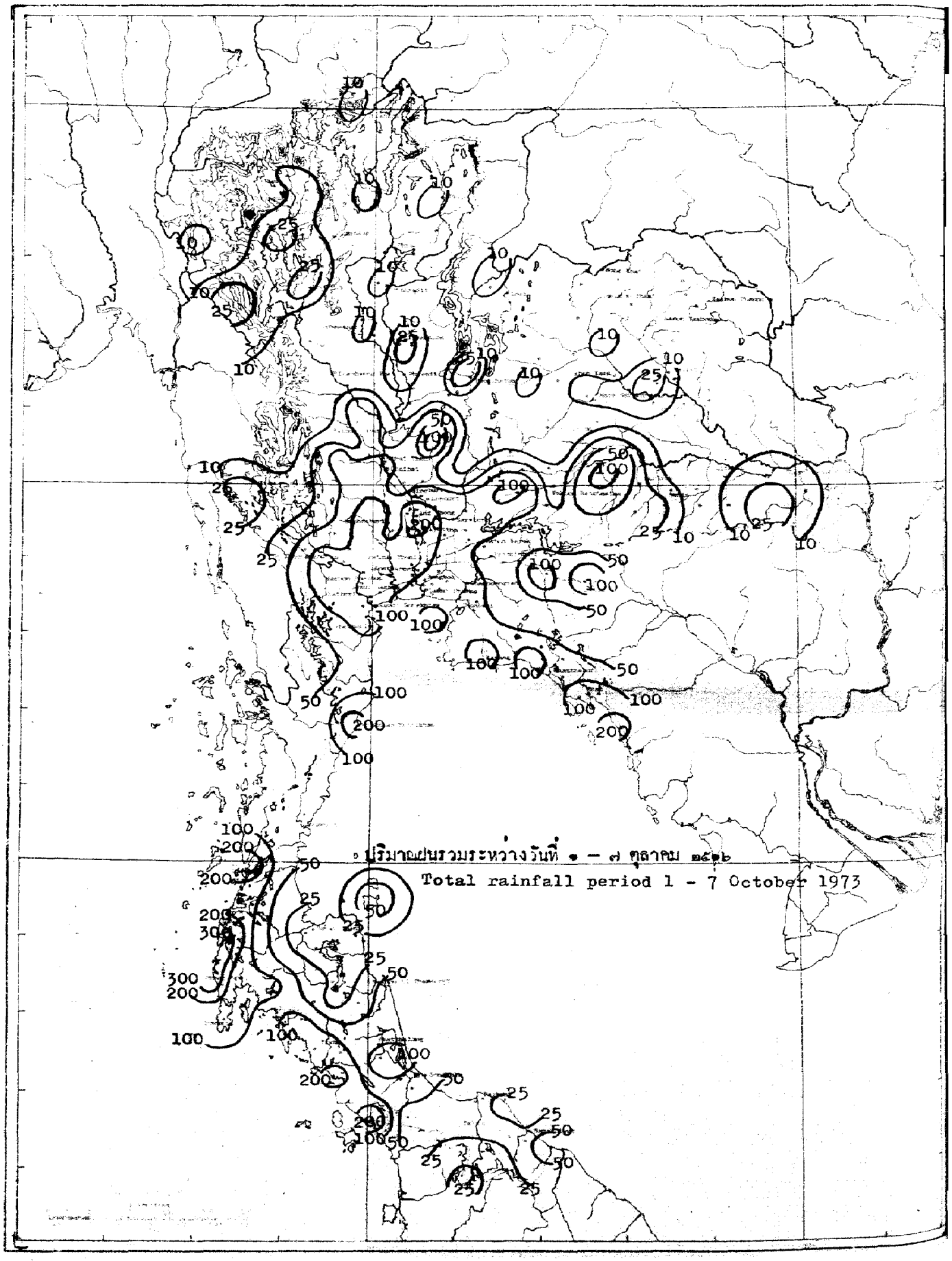
ปริมาณฝนรวมระหว่างวันที่ ๑ – ๗ ตุลาคม ๒๕๑๖
Total rainfall period 1 - 7 October 1973

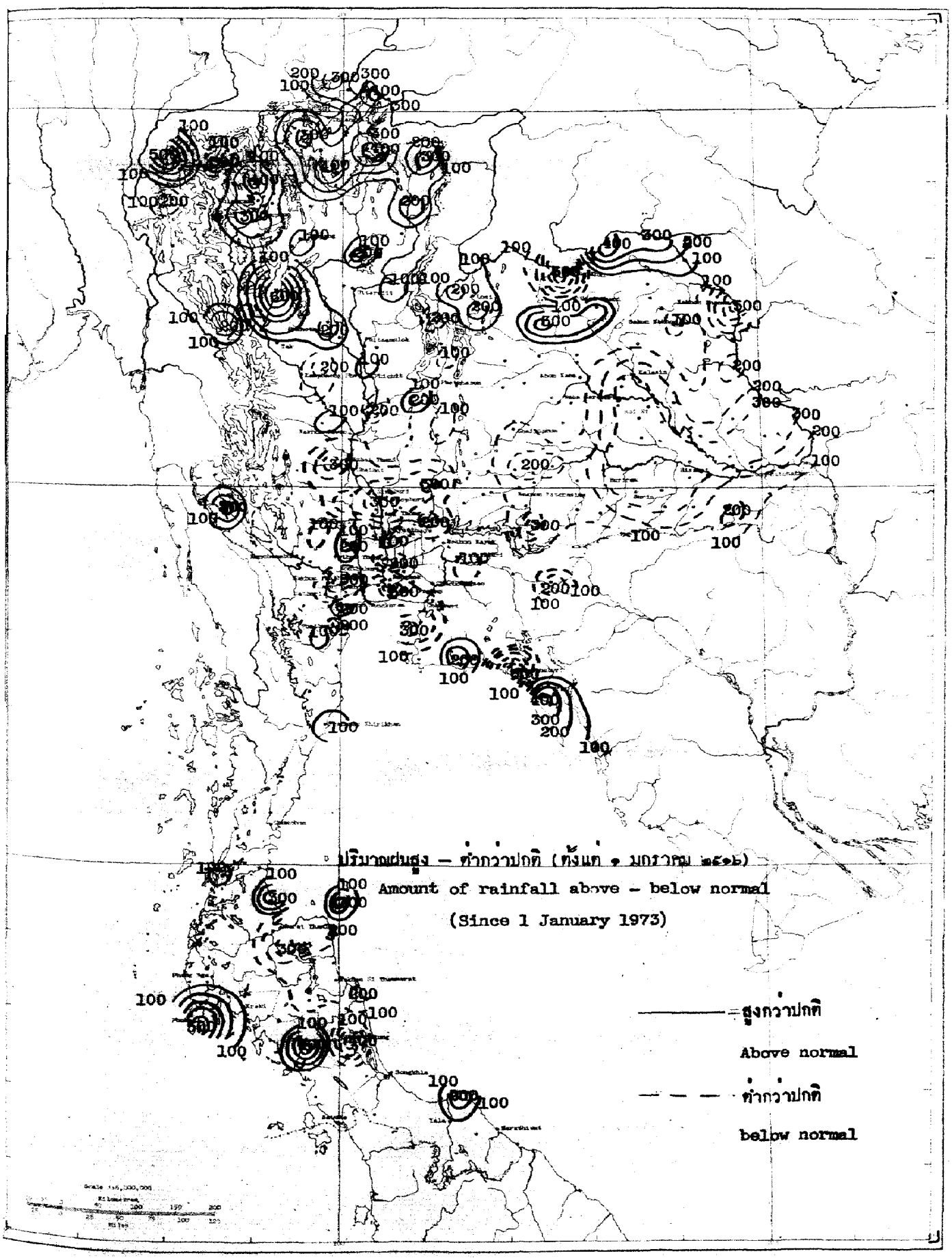
ปริมาณฝนสูง – ต่ำกว่าปกติ (ตั้งแต่ 1 มกราคม 2516)
Amount of rainfall above – below normal
(Since 1 January 1973)
สูงกว่าปกติ
Above normal
ต่ำกว่าปกติ
below normal

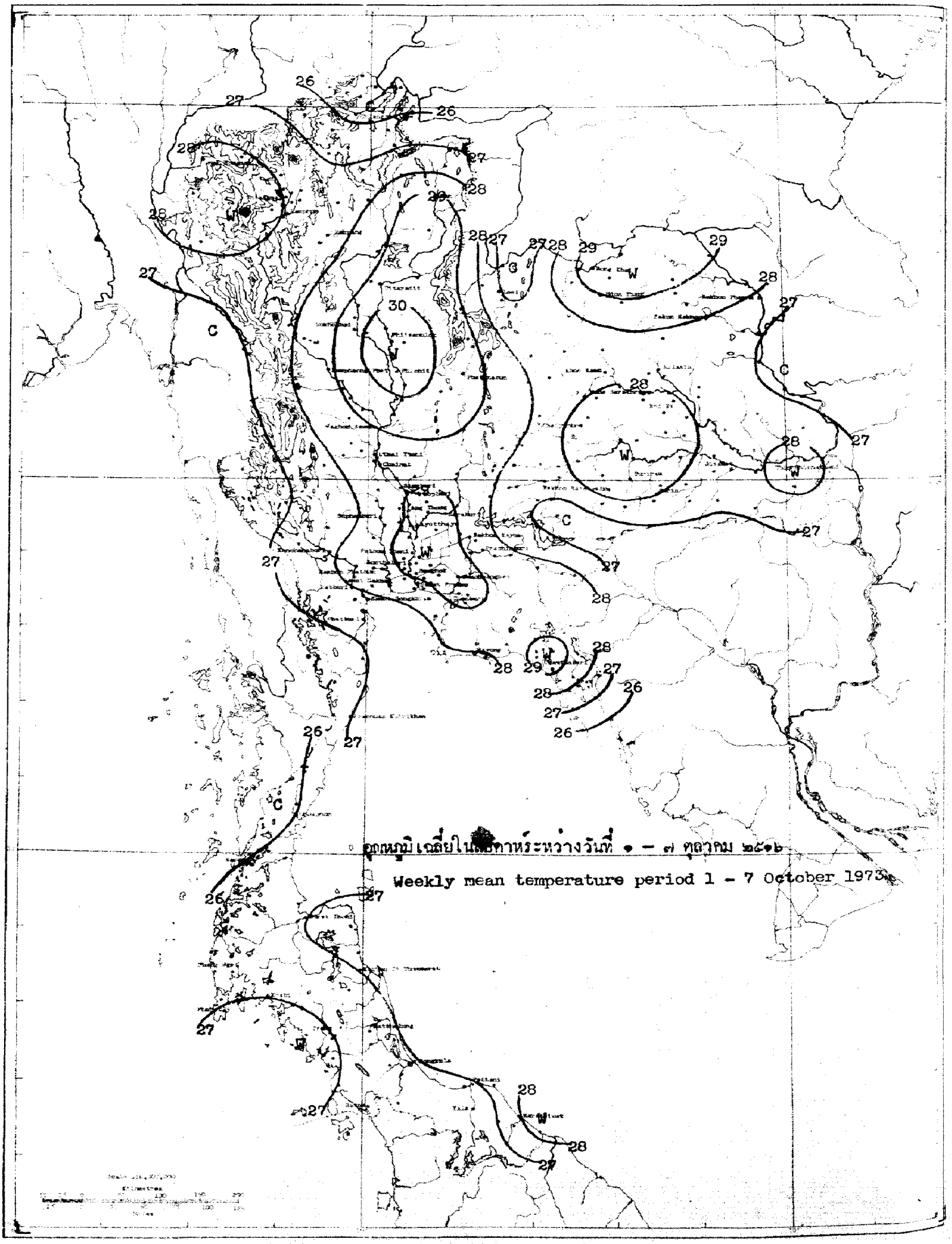
อุณหภูมิเฉลี่ยในอากาศระหว่างวันที่ ๑ – ๗ ตุลาคม ๒๕๑๖
Weekly mean temperature period 1 – 7 October 1973

สถานีฝน	Station	วันที่และจำนวนน้ำฝนเป็นมิลลิเมตร Date and amount of rainfall in millimetres							ฝนรวม มม. Total rainfall mm.	ฝนรวมตั้งแต่ 1 มกราคม Accumulative rainfall since 1 January	
		ตุลาคม October								ปริมาณ มม. Amount mm.	สูงต่ำกว่าปกติ Above or below Normal
		1	2	3	4	5	6	7			
ภาคเหนือ	**NORTHERN PART**										
1 **เชียงราย**	**CHIANG RAI***	10.9		T					10.9	1589.6	- 39.9
2 แม่สาย	Mae Sai								0.0	1778.7	+334.6
3 เชียงแสน	Chiang Saen				1.9				1.9	1691.5	+273.1
4 เชียงของ	Chiang Khong								0.0	1895.6	+441.5
5 แม่จัน	Mae Chan				10.3				10.3		
6 แม่สรวย	Mae Suai								0.0	1505.2	+330.6
7 เทิง	Thoeng								0.0	1859.3	+327.8
8 เชียงคำ	Chiang Kham								0.0	1680.4	+442.8
9 เวียงป่าเป้า	Wiang Pa Pao										
10 พาน	Phan								0.0	1429.0	+222.2
11 แม่ใจ	Mae Chai	4.7							4.7	1614.5	+418.4
12 พะเยา	Phayao				4.2				4.2	1193.1	+301.4
13 จุน	Chun	2.7			2.1				4.8	1590.1	+216.8
14 **แม่ฮ่องสอน**	**MAE HONG SON***	1.0		T		0.3			1.3	1651.1	+505.2
15 ปาย	Pai								0.0	839.5	-372.1
16 ขุนยวม	Khun Yuam								0.0	916.2	-228.6
17 แม่ลาน้อย	Mae La Noi										
18 แม่สะเรียง	Mae Sariang*	3.6		5.4		3.0			12.0	1178.0	+ 52.5
19 **เชียงใหม่**	**CHIANG MAI***	T		1.4	1.0				2.4	1244.0	+119.7
20 ฝาง	Fang										
21 แม่อาย	Mae Ai										
22 เชียงดาว	Chiang Dao										
23 แม่แตง	Mae Taeng			1.4	0.3				1.7	1517.3	+451.7
24 แม่ริม	Mae Rim				13.1				13.1	1301.7	+298.4
25 สันทราย	San Sai				16.5				16.5	1265.2	+188.8
26 ดอยสะเก็ด	Doi Saket		4.1	2.0	12.8	0.8			19.7	1287.5	+225.8
27 สันกำแพง	San Kamphaeng										
28 ฮางดง	Hang Dong			4.8					4.8	1236.5	+239.6
29 สารภี	Saraphi										
30 สันป่าตอง	San Pa Tong								0.0	1228.1	+341.5
31 จอมทอง	Chom Thong								0.0	987.9	+181.0
32 ฮอด	Hot					0.7			0.7	807.0	-158.5
33 **ลำพูน**	**LAMPHUN**								0.0	1116.2	+273.0
34 ป่าซาง	Pa Sang					3.4			3.4	1074.9	+226.6
35 ลี้	Li				3.6	24.8	0.1		28.5	1074.4	+ 34.0
36 **ลำปาง**	**LAMPANG***			2.5	1.2	0.5	T		4.2	1086.3	+128.6
37 งาว	Ngao			19.9					19.9		
38 แจ้ห่ม	Chae Hom								0.0	875.3	- 17.2
39 เกาะคา	Ko Kha			2.1		18.3			20.4	1040.9	+ 90.5
40 สบปราบ	Sop Prap				3.6	2.1			5.7	967.0	+ 36.8

สถานีฝน	Station	วันที่และจำนวนน้ำฝนเป็นมิลลิเมตร Date and amount of rainfall in millimeters ตุลาคม October 1	2	3	4	5	6	7	ฝนรวม มม. Total rainfall mm.	ฝนรวมตั้งแต่ 1 มกราคม Accumulative rainfall since 1 January ปริมาณ มม. Amount mm.	สูงต่ำกว่าปกติ Above or below Normal
41 เถิน	Thoen					29.0	11.7		40.7	1492.3	+645.5
42 แม่พริก	Mae Phrik								0.0	1231.4	+414.9
43 แพร่	**PHRAE ***			0.3		T			0.3	1223.0	+209.3
44 สอง	Song								0.0	1119.8	- 0.5
45 สูงเม่น	Sung Men										
46 เด่นชัย	Den Chai				4.4				4.4	1286.0	+ 66.0
47 น่าน	**NAN ***	1.6	T	2.0	6.8	6.6			17.0	1459.5	+234.5
48 ทุ่งช้าง	Thung Chang			2.8	3.1				5.9	1340.0	-235.7
49 เชียงกลาง	Chiang Klang								0.0	1231.9	
50 ท่าวังผา	Tha Wang Pha *	1.6		1.2		T			2.8	1518.1	+138.1
51 บ้า	Pua			2.8					2.8	1543.7	+340.2
52 สา	Sa										
53 นาน้อย	Na Noi										
54 อุตรดิตถ์	**UTTARADIT ***			14.4	0.4				14.8	1362.2	+ 35.7
55 ฟากท่า	Fak Tha								0.0	1000.5	- 90.9
56 น้ำปาด	Nam Pat								0.0	1058.4	- 76.8
57 สนามบินอุตรดิตถ์	Uttaradit Airport *	0.6		1.8					2.4	1417.6	+ 13.7
58 ท่าปลา	Tha Pla								0.0	1273.9	+129.5
59 ลับแล	Laplae								0.0	1418.4	+ 21.1
60 ตาก	**TAK ***			1.3				0.7	2.0	954.5	+ 74.0
61 เขื่อนภูมิพล	Bhumibol Dam *	24.1		0.2		6.0	2.2		32.5	1138.4	+270.3
62 บ้านตาก	Ban Tak										
63 แม่ระมาด	Mae Ramat								0.0	901.7	-497.8
64 แม่สอด	Mae Sot *			2.5	1.3	6.7			10.5	1356.0	- 70.6
65 สุโขทัย	**SUKHOTHAI**								0.0	1275.9	+297.6
66 ทุ่งเสลี่ยม	Thung Saliam					1.0			1.0	1050.8	- 43.9
67 สวรรคโลก	Sawankhalok										
68 กงไกรลาศ	Kong Krailat	T		9.5	T				9.5	1083.8	- 64.7
69 บ้านด่านลานหอย	Ban Dan Lan Hoi										
70 พิษณุโลก	**PHITSANULOK ***			6.9	0.2			0.2	7.3	1190.0	- 31.8
71 นครไทย	Nakhon Thai										
72 พรหมพิราม	Phrom Phiram			2.1					2.1		
73 วังทอง	Wang Thong			24.6		T			24.6	1161.0	- 96.3
74 บางกระทุ่ม	Bang Krathum			16.2					16.2	1404.8	+126.3
75 กำแพงเพชร	**KAMPHAENG PHET**								0.0	1009.2	- 47.4
76 พรานกระต่าย	Phan Kratai								0.0	1010.2	-286.0
77 คลองขลุง	Khlong Khlung								0.0	1020.6	-121.6
78 ขาณุวรลักษบุรี	Khanu Woralaksaburi					T			T	1233.8	+ 96.9
79 พิจิตร	**PHICHIT**			14.4					14.4	1349.8	- 57.4
80 สามง่าม	Sam Ngam										
81 ตะพานหิน	Taphan Hin			3.6					3.6	1068.4	- 83.4

สถานีฝน	Station	วันที่และจำนวนน้ำฝนเป็นมิลลิเมตร Date and amount of rainfall in millimeters ตุลาคม October 1	2	3	4	5	6	7	ฝนรวม มม. Total rainfall mm.	ฝนรวมตั้งแต่ 1 มกราคม Accumulative rainfall since 1 January ปริมาณ มม. Amount mm.	สูงต่ำกว่าปกติ Above or below Normal
82 บางมูลนาค	Bang Mun Nak										
83 โพทะเล	Pho Thale			18.4					18.4		
84 เพชรบูรณ์	**PHETCHABUN***		14.2	13.7	0.3			5.3	33.5	1051.2	- 99.4
85 หล่มเก่า	Lom Kao										
86 หล่มสัก	Lom Sak*			6.0		T			6.0	817.7	-111.3
87 ชนแดน	Chon Daen								0.0	1245.4	+233.1
88 หนองไผ่	Nong Phai			6.9					6.9	1012.3	-119.4
89 วิเชียรบุรี	Wichian Buri*			1.0	T	4.6			5.6	937.4	-128.3
ภาคตะวันออกเฉียงเหนือ	**NORTHEASTERN PART**										
1 เลย	LOEI*	T			0.2			4.4	4.6	1324.4	+190.0
2 เชียงคาน	Chiang Khan		2.2		8.4				10.6	1362.2	+164.1
3 ท่าลี่	Tha Li			12.1					12.1	1177.9	+296.7
4 ด่านซ้าย	Dan Sai								0.0	727.5	-285.4
5 วังสามุง	Wang Saphung								0.0	1274.9	+268.3
6 หนองคาย	**NONG KHAI***								0.0	1229.5	-515.8
7 ศรีเชียงใหม่	Si Chiang Mai								0.0	1460.7	-187.4
8 ท่าบ่อ	Tha Bo								0.0	1514.7	+ 22.3
9 โพนพิสัย	Phon Phisai								0.0	2209.3	+433.9
10 บึงกาฬ	Bung Kan			0.1		0.2			0.3	2796.8	+374.2
11 เซกา	Seka								0.0	1937.4	+305.0
12 อุดรธานี	**UDON THANI***								0.0	1380.7	- 97.1
13 เพ็ญ	Phen										
14 กุมภวาปี	Kumphawapi								0.0	1273.2	+230.3
15 หนองหาร	Nong Han								0.0	1423.8	+210.4
16 หนองบัวลำภู	Nong Bua Lam Phu								0.0	1159.4	+337.8
17 สกลนคร	**SAKON NAKHON***		T		0.6		T	0.2	0.8	1309.7	-114.4
18 วานรนิวาส	Wanon Niwat								0.0	1225.2	-467.1
19 สว่างแดนดิน	Sawang Daen Din								0.0	1075.1	-489.6
20 พรรณานิคม	Phanna Nikhom				4.4				4.4	1385.8	- 94.0
21 นครพนม	**NAKHON PHANOM***		3.4	T	0.8		0.8	1.2	6.2	1793.8	-506.1
22 บ้านแพง	Ban Phaeng					2.6			2.6	2833.3	+121.6
23 ท่าอุเทน	Tha Uthen								0.0	2042.6	-185.5
24 นาแก	Na Kae								0.0	1350.6	-114.1
25 ธาตุพนม	That Phanom								0.0	1179.8	-541.5
26 มุกดาหาร	Mukdahan*		1.2			0.1		2.4	3.7	1237.0	-208.9
27 กาฬสินธุ์	**KALASIN**								0.0	1257.3	- 84.2
28 ยางตลาด	Yang Talat	0.4		T	T				0.4	919.4	-333.7
29 สหัสขันธ์	Sahatsakhan								0.0	1121.7	-183.0
30 กุฉินารายณ์	Kuchinarai								0.0	1299.3	-168.9
31 กมลาไสย	Kamalasai	0.6							0.6	1066.9	-173.6
32 ร้อยเอ็ด	**ROI ET***			3.3		T		9.0	12.3	1037.5	-299.8

สถานีฝน	Station	วันที่และจำนวนน้ำฝนเป็นมิลลิเมตร Date and amount of rainfall in millimeters							ฝนรวม มม. Total rainfall mm.	ฝนรวมตั้งแต่ 1 มกราคม Accumulative rainfall since 1 January	
		ตุลาคม October								ปริมาณ มม. Amount mm.	สูงต่ำกว่าปกติ Above or below Normal
		1	2	3	4	5	6	7			
33 โพนทอง	Phon Thong								0.0	1226.1	-219.9
34 ธวัชบุรี	Thawatchaburi										
35 อาจสามารถ	At Samat								0.0	1198.2	- 66.9
36 เสลภูมิ	Selaphum			8.2					8.2		
37 จตุรพักตร์พิมาน	Chaturaphak Phiman			6.0					6.0	1021.0	- 10.4
38 เกษตรวิสัย	Kaset Wisai								0.0	968.2	-360.8
39 สุวรรณภูมิ	Suwannaphum			2.2					2.2	1221.9	-359.0
40 มหาสารคาม	MAHA SARAKHAM			2.4	4.2				6.6	932.1	-391.9
41 เชียงยืน	Chiang Yun	27.6							27.6	701.8	-539.8
42 กันทรวิชัย	Kantharawichai								0.0	838.2	-349.8
43 โกสุมพิสัย	Kosum Phisai*								0.0	992.3	-187.1
44 บรบือ	Borabu										
45 วาปีปทุม	Wapi Pathum								0.0	1035.6	- 87.2
46 พยัคฆภูมิพิสัย	Phayakkhaphum Phisai								0.0	945.1	-375.1
47 ขอนแก่น	KHON KAEN*					0.6		T	0.6	775.6	-361.4
48 น้ำพอง	Nam Phong								0.0	536.6	-473.4
49 ภูเวียง	Phu Wiang		10.9						10.9	1084.5	- 67.7
50 ชุมแพ	Chum Phae		3.2	2.9					6.1	1048.5	+ 28.3
51 มัญจาคีรี	Mancha Khiri				2.8				2.8	761.7	-337.6
52 ชนบท	Chonnabot		2.0	T	14.9				16.9	629.9	-481.7
53 บ้านไผ่	Ban Phai			2.0	2.6				4.6	660.7	-469.9
54 พล	Phon			1.0	1.5	7.9			10.4	794.5	-414.1
55 หนองสองห้อง	Nong Song Hong								0.0	803.4	-419.9
56 ชัยภูมิ	CHAIYAPHUM*			0.1	0.2	7.3		T	7.6	1009.4	-183.0
57 เกษตรสมบูรณ์	Kaset Sombun			12.3					12.3		
58 ภูเขียว	Phu Khieo			2.7					2.7	1021.8	+ 55.8
59 คอนสวรรค์	Khon Sawan					2.8			2.8	832.0	-244.5
60 จัตุรัส	Chatturat			0.3		0.8	0.3		1.4	621.0	-414.0
61 บำเหน็จณรงค์	Bamnet Narong								0.0	1040.2	- 76.9
62 นครราชสีมา	NAKHON RATCHASIMA*	T		11.5	0.2	0.1	3.2	2.9	17.9	884.9	-179.3
63 บัวใหญ่	Bua Yai										
64 คง	Khong								0.0	1000.5	+ 5.1
65 ด่านขุนทด	Dan Khun Thot			19.0			2.3		21.3	718.3	-222.7
66 โนนไทย	Non Thai			2.6		11.1			13.7	701.1	-313.4
67 โนนสูง	Non Sung								0.0	801.1	-320.3
68 พิมาย	Phimai										
69 สีคิ้ว	Sikhiu	12.2	6.5	75.4	46.6	5.3			146.0	996.0	+ 22.6
70 สูงเนิน	Sung Noen			87.3	12.3	8.0			107.6	1058.3	+ 9.9
71 ปักธงชัย	Pak Thong Chai			59.6	4.1	1.8			65.5	993.1	+ 31.5
72 โชคชัย	Chok Chai*		1.8		0.2		3.8		5.8	849.3	-110.5
73 ครบุรี	Khon Buri			44.2					44.2	519.7	-393.5

สถานีฝน	Station	วันที่และจำนวนน้ำฝนเป็นมิลลิเมตร Date and amount of rainfall in millimeters ตุลาคม October 1	2	3	4	5	6	7	ฝนรวม มม. Total rainfall mm.	ฝนรวมตั้งแต่ 1 มกราคม Accumulative rainfall since 1 January ปริมาณ มม. Amount mm.	สูงต่ำกว่าปกติ Above or below Normal
74 **บุรีรัมย์**	**BURI RAM**								0.0	975.6	-305.1
75 พุทไธสง	Phutthaisong										
76 สตึก	Satuk								0.0	800.1	-438.5
77 ลำปลายมาศ	Lam Phai Mat			168.9					168.9	1172.7	- 48.5
78 นางรอง	Nang Rong*	T		75.2	4.4	T			79.6	1019.5	-152.6
79 **สุรินทร์**	**SURIN***	T		1.2				9.6	10.8	870.6	-325.8
80 รัตนบุรี	Rattanaburi								0.0	903.8	-312.1
81 ท่าตูม	Tha Tum*			0.1		0.2		2.5	2.8	1116.4	- 19.2
82 สีขรภูมิ	Sikhoraphum								0.0	591.7	-572.8
83 ปราสาท	Prasat			46.8					46.8	854.2	-268.6
84 สังขะ	Sangkha								0.0	766.1	-345.9
85 **ศรีสะเกษ**	**SI SA KET**								0.0	918.9	-462.5
86 ราษีไศล	Rasi Salai								0.0	861.0	-323.7
87 กันทรารมย์	Kanthararom			3.1					3.1	1111.7	- 34.9
88 ขุขันธ์	Khukhan	10.0							10.0	919.6	-246.4
89 ขุนหาญ	Khun Han		5.2	6.5					11.7		
90 กันทรลักษ์	Kantharalak		9.6	24.1					33.7	1063.4	-169.2
91 **อุบลราชธานี**	**UBON RATCHATHANI***			3.1		0.1	T	11.5	14.7	1391.1	- 91.1
92 เขมราฐ	Khemarat				0.4				0.4	1090.1	-352.5
93 อำนาจเจริญ	Amnat Charoen								0.0	972.3	-561.4
94 ยโสธร	Yasothon								0.0	1121.3	-278.2
95 ตระการพืชผล	Trakan Phutphon								0.0	1317.7	-393.2
96 มหาชนะชัย	Maha Chana Chai								0.0	1062.8	-332.7
97 เขื่องใน	Khuang Nai										
98 โขงเจียม	Khong Chiam								0.0	1273.8	-447.0
99 เดชอุดม	Det Udom						6.4		6.4	1316.3	-124.7
100 บุณฑริก	Buntharik										
ภาคกลาง	**CENTRAL PART**										
1 **นครสวรรค์**	**NAKHON SAWAN***			T	1.2	17.3	T	7.6	26.1	1042.6	- 12.5
2 บรรพตพิสัย	Banphot Phisai					46.3			46.3	995.0	+122.6
3 ชุมแสง	Chumsaeng										
4 หนองบัว	Nong Bua										
5 ลาดยาว	Lat Yao					7.8	10.8		18.6	1062.5	+122.8
6 ท่าตะโก	Tha Tako		23.3	2.6					25.9	935.1	- 34.8
7 พยุหคีรี	Phayuha Khiri					25.3			25.3	792.1	-143.5
8 ตากฟ้า	Takfir			37.4	103.4	10.2	20.4		171.4	1216.8	+ 48.8
9 **อุทัยธานี**	**UTHAI THANI**				9.4				9.4	780.1	-268.0
10 สว่างอารมณ์	Sawang Arom								0.0	1030.9	+ 43.9
11 บ้านไร่	Ban Rai				44.3				44.3	1038.9	+ 7.4
12 ทัพทัน	Thap than			1.0		19.1			20.1	1010.6	-129.3
13 หนองฉาง	Nong Chang			23.3	12.5	28.3			64.1	1244.2	- 24.5

สถานีฝน	Station	วันที่และจำนวนน้ำฝนเป็นมิลลิเมตร Date and amount of rainfall in millimeters ตุลาคม October 1	2	3	4	5	6	7	ฝนรวม มม. Total rainfall mm.	ฝนรวมตั้งแต่ 1 มกราคม Accumulative rainfall since 1 January ปริมาณ มม. Amount mm.	สูงต่ำกว่าปกติ Above or below Normal
14 หนองขาหย่าง	Nong Khayang			32.0	15.0				47.0	673.8	-373.0
15 ชัยนาท	CHAI NAT		18.0	35.0	7.2	20.0			80.2	816.7	-180.6
16 มโนรมย์	Manorom			6.3	11.2	44.6			62.1	740.4	-307.5
17 วัดสิงห์	Wat Sing			28.6	6.8	31.1	2.3		68.8	805.1	-311.0
18 หันคา	Hankha			15.9	17.8	13.5			47.2		
19 สิงห์บุรี	SING BURI			9.9	3.1	0.8			13.8	701.3	-300.4
20 อินทร์บุรี	In Buri			11.4					11.4		
21 บางระจัน	Bang Rachan			14.0	12.5	10.0			36.5	772.5	-332.2
22 พรหมบุรี	Phrom Buri			10.2	10.0				20.2	785.9	-404.2
23 ลพบุรี	LOP BURI*		0.1	10.8	25.2	1.2	5.4	20.8	63.5	856.4	-344.4
24 บ้านหมี่	Ban Mi			14.3					14.3	697.7	-237.7
25 บัวชุม	Bua Chum*		4.8	1.5	0.5	2.3			9.1	833.0	-298.4
26 ชัยบาดาล	Chai Badan		2.8	3.9	2.8	0.1			9.6	977.0	- 31.5
27 พัฒนานิคม	Phatthana Nikhom		2.0	21.0	11.3				34.3	484.4	-501.2
28 โคกสำโรง	Khok Samrong			1.9		4.7			6.6	774.0	-182.2
29 ท่าวุ้ง	Tha Wung			7.5	11.7				19.2	655.1	-644.6
30 สุพรรณบุรี	SUPHAN BURI*			42.2	29.7	5.7	2.6		100.2	1235.9	+157.1
31 เดิมบางนางบวช	Doembang Nangbuat			30.3	21.3	17.8			69.4	729.9	-281.9
32 สามชุก	Sam Chuk			30.4	28.6	20.5	21.5		101.0	777.9	-260.2
33 ดอนเจดีย์	Don Chedi										
34 ศรีประจันต์	Si Phrachan										
35 อู่ทอง	U Thong			48.4	74.6	10.0			133.0	669.8	-192.3
36 บางปลาม้า	Bang Pa Ma			50.1	39.3				89.4	1060.0	+213.1
37 สองพี่น้อง	Song Phi Nong			59.6	62.1	13.1	17.6		152.4	520.7	-198.1
38 อ่างทอง	ANG THONG			38.5	30.0	19.0	18.0		105.5		
39 โพธิ์ทอง	Pho Thong			15.7	35.4		17.7		68.8	983.7	-336.9
40 ไชโย	Chaiyo			13.2					13.2	592.7	-360.4
41 วิเศษชัยชาญ	Wiset Chai Chan			27.4	38.1	22.1			87.6	914.0	-301.9
42 ป่าโมก	Pa Mok			86.3	58.6	7.3	8.2		160.4	925.6	-117.1
43 สระบุรี	SARABURI		22.9	21.9	20.9		2.1		67.8	1322.3	-124.0
44 พระพุทธบาท	Phra Phutthabat			25.3					25.3		
45 บ้านหมอ	Ban Mo			48.4	21.1		6.4		75.9	937.0	-233.0
46 เสาไห้	Sao Hai			37.4	34.5				71.9	1127.2	-285.7
47 แก่งคอย	Kaeng Khio		29.0	2.9	7.9	37.0			76.8	1329.7	- 75.7
48 หนองแค	Nong Khae			7.5	36.7				44.2	1242.2	-140.8
49 พระนครศรีอยุธยา	PHRA NAKHON SI AYUTTHAYA			122.4	26.9				149.3	1166.8	+164.6
50 ท่าเรือ	Tha Rua		1.8	55.0	24.1	2.0			82.9	1100.9	-311.2
51 ผักไห่	Phak Hai			134.0	67.2	12.0	26.4		239.6	1242.6	+ 12.8
52 บางบาล	Bang Ban			109.5	34.7				144.2	1362.8	+119.6
53 เสนา	Sena			93.0	39.2				132.2	880.0	-603.9
54 บางไทร	Bang Sai			31.0	12.0				43.0	1103.8	-125.0

สถานีฝน	Station	วันที่และจำนวนน้ำฝนเป็นมิลลิเมตร Date and amount of rainfall in millimeters ตุลาคม October 1	2	3	4	5	6	7	ฝนรวม มม. Total rainfall mm.	ฝนรวมตั้งแต่ 1 มกราคม Accumulative rainfall since 1 January ปริมาณ มม. Amount mm.	สูงต่ำกว่าปกติ Above or below Normal
65 บางปะอิน	Bang Pa-in			24.9	11.4				36.3	950.6	-273.0
66 ปทุมธานี	PATHUM THANI			5.7	23.7	2.9			32.3	918.8	-333.3
67 หนองเสือ	Nong Sua			5.5	8.7	2.3	7.2		23.7	938.0	-437.3
68 ธัญบุรี	Thanyaburi			38.8	27.1	17.8			83.7	1142.1	-239.5
69 รังสิต	Rangsit			33.1	28.5	14.4	10.1		86.1	1067.4	-261.1
70 ลำลูกกา	Lam Luk Ka			14.2	27.4	65.0	23.2		129.8		
71 นนทบุรี	NONTHABURI			37.2	33.5	29.6			100.3	1325.4	+326.1
72 บางบัวทอง	Bang Bua Thong			28.0	10.0				38.0	889.3	-286.4
73 ธนบุรี	THON BURI		T	8.5	13.3	2.9		0.2	24.9		
74 ตลิ่งชัน	Taling Chan										
75 บางขุนเทียน	Bang Khun Thian										
76 ราษฎร์บูรณะ	Rat Burana										
77 กรุงเทพมหานคร	BANGKOK METROPOLIS	0.1	0.4	6.9	4.6	7.6	4.8	T	24.4	952.5	-357.7
78 สนามบินดอนเมือง	Don Muang Airport*		T	32.6	11.3	16.2	33.9	0.7	94.7	812.0	-488.1
79 บางเขน	Bang Khen		T	20.5	16.3	3.2	19.2		59.2	957.9	-315.6
70 มีนบุรี	Min Buri		0.5	10.4	5.3	2.0	25.4		43.6	1022.9	-184.3
71 ลาดกระบัง	Lat Krabang					10.3			10.3		
72 ศูนย์วิจัยบางนา	Bangk Na*	8.7	0.2	0.9	1.9	17.4	17.2		46.3	1095.1	
73 กาญจนบุรี	KANCHANABURI*		T	33.0	50.6	19.7	20.2	T	123.5	841.3	- 60.6
74 สังขละบุรี	Sangkhla Buri	0.3							0.3		
75 เหมืองปิล็อก	Pilok	2.0			13.0	21.8	10.6	0.6	48.0		
76 ทองผาภูมิ	Thong Pha Phum*	T		15.1	8.2	8.1	9.0	T	40.4	1861.3	+339.9
77 ศรีสวัสดิ์	Si Sawat										
78 ไทรโยค	Sai Yok	0.7	10.7	29.0	52.8		6.7	2.6	102.5		
79 พนมทวน	Phanom Thuan			29.3	33.6				62.9		
80 ท่าม่วง	Tha Muang			56.3	42.6	11.0	10.6		120.5	701.5	- 43.8
81 นครปฐม	NAKHON PATHOM			68.7	9.6	2.4	33.4		114.1	715.5	-351.0
82 บางเลน	Bang Len			79.1	41.2				120.3	566.8	-422.7
83 นครชัยศรี	Nakhon Chaisi			50.8	9.2	13.7	9.3		83.0	877.4	- 5.2
84 ราชบุรี	RATCHABURI			38.7	9.1	17.6	11.5		76.9		
85 บ้านโป่ง	Ban Pong			39.4	9.8	7.0	10.7		66.9	800.8	- 75.6
86 โพธาราม	Photharam	11.8		58.8	25.4	6.5	24.1		126.6	881.4	-130.5
87 ดำเนินสะดวก	Damnoen Saduak										
88 ปากท่อ	Pak Tho			16.2	4.1	92.1	59.7		172.1	910.9	+ 8.0
89 สมุทรสงคราม	SAMUT SONGKHRAM			14.0	7.2	61.5	21.6		104.3	1084.5	+242.3
90 บางคนที	Bang Khonthi	2.2			3.9	38.4			44.5		
91 อัมพวา	Amphawa			13.0	5.5	49.0	19.4		86.9		
92 สมุทรสาคร	SAMUT SAKHON			32.5	24.6	2.4	41.0		100.5	963.6	-156.1
93 กระทุ่มแบน	Kratum Baen			14.4	2.9	4.3			21.6		
94 สมุทรปราการ	SAMUT PRAKAN	20.0		3.8	5.1	17.5	9.2		55.6	1043.0	-151.1
95 บางพลี	Bang Phli	8.5		6.1	14.6	20.6	8.5		58.3	845.8	-493.2

สถานีฝน	Station	วันที่และจำนวนน้ำฝนเป็นมิลลิเมตร Date and amount of rainfall in millimeters ตุลาคม October 1	2	3	4	5	6	7	ฝนรวม มม. Total rainfall mm.	ฝนรวมตั้งแต่ 1 มกราคม Accumulative rainfall since 1 January ปริมาณ มม. Amount mm.	สูงต่ำปกติ Above or below Normal
ภาคตะวันออก	**EASTERN PART**										
1 นครนายก	NAKHON NAYOK		6.2	10.8	32.9				49.9	1691.6	- 90.5
2 บ้านนา	Ban Na		2.8	9.2	46.3	27.8			86.1	1152.0	
3 ปากพลี	Pak Phli		6.1	13.7	20.0				39.8	1614.8	-175.4
4 องครักษ์	Ongkharak		2.2	6.2	29.1	0.6			38.1	1153.4	-464.0
5 ปราจีนบุรี	PRACHIN BURI *		10.7	10.4	9.2	15.1	0.7	2.2	48.3	1783.8	-122.8
6 ประจันตคาม	Prachantakham		16.0	10.6	14.8				41.4		
7 บ้านสร้าง	Ban Sang		5.3	10.3	6.5	9.5	1.6		33.2	1233.1	-269.9
8 ศรีมหาโพธิ	Si Maha Phot		5.0	11.4	18.0	4.8	0.7		39.9	1430.8	-152.9
9 กบินทร์บุรี	Kabin Buri*	T	10.9	15.9		5.5	1.9		34.2	1388.9	- 64.9
10 สระแก้ว	Sa Kaeo		17.0	15.0	44.0	9.7	14.0		99.7	1570.0	- 13.9
11 วัฒนานคร	Watthana Nakhon	5.9	20.3	21.9	26.7	13.7			88.5	1332.8	- 45.2
12 อรัญประเทศ	Aranyaprathet *	0.6		52.5	16.6	19.6	3.0	27.3	119.6	1159.0	-206.1
13 ฉะเชิงเทรา	CHACHOENGSAO		14.3	3.8	12.8	28.4	4.0		63.3	1154.8	- 35.9
14 บ้านโพธิ์	Ban Pho		5.4	4.8	16.4	6.4	17.4		50.4	1042.5	- 33.2
15 ชลบุรี	CHON BURI *	0.2		9.2	21.8	15.6	7.6	14.2	68.6	1126.3	- 56.6
16 พานทอง	Phan Thong			12.6	16.9				29.5	731.6	-256.4
17 บ้านบึง	Ban Bung										
18 เกาะสีชัง	Ko Sichang *			5.2	10.6	88.6	12.7	2.5	119.6	730.3	-308.8
19 ศรีราชา	Si Racha		T	T	19.2	37.4	18.3		74.9	738.7	-251.9
20 สัตหีบ	Sattahip *	1.9		2.2	7.9	8.3	42.7	3.2	66.2	1053.6	+ 12.8
21 ระยอง	RAYONG	31.8	33.7	0.9	7.7	40.8	5.2		120.1	1150.9	+ 18.4
22 บ้านค่าย	Ban Khai	6.2	50.2		26.2	22.3	12.2		117.1	1453.8	+349.2
23 แกลง	Klaeng	20.5	17.5	1.5	11.1	38.0	3.0		91.6	1871.6	+ 59.9
24 จันทบุรี	CHANTHABURI *	5.5	12.5	13.4	7.6	18.7	4.8	18.1	80.6	2225.5	-673.2
25 ท่าใหม่	Tha Mai	82.9	2.9	16.8	8.4	18.5			129.5	2510.5	- 18.7
26 มะขาม	Makham			36.6					36.6		
27 ตราด	TRAT		4.6	5.2		83.6	9.3		102.7	3922.0	+404.0
28 เขาสมิง	Khao Saming	22.7	10.3	17.6					50.6	2161.3	-164.5
29 แหลมงอบ	Laem Ngop	0.3	20.0	9.6	10.5				40.4	2766.0	
30 คลองใหญ่	Khlong Yai *	10.0	5.9	1.5	48.5	17.1	99.7	20.1	202.8	4747.3	+210.0
ภาคใต้	**SOUTHERN PART**										
1 เพชรบุรี	PHETCHABURI			5.1	22.5	78.3	13.1		119.0	772.4	- 80.3
2 บ้านแหลม	Ban Laem			8.7	14.9	64.3	31.2		119.1	680.9	-231.5
3 บ้านลาด	Ban Lat				18.5	41.5	12.5		72.5	786.4	- 85.6
4 ท่ายาง	Tha Yang			6.5	40.2				46.7	725.9	+ 93.0
5 ชะอำ	Cha-am			23.6	22.5	23.9			70.0	476.4	-178.8
6 ประจวบคีรีขันธ์	PRACHUAP KHIRI KHAN *	3.6	26.9	45.3	102.5	17.9	4.5	T	200.7	1042.4	+295.1
7 หัวหิน	Hua Hin *	0.4	8.0	11.1	21.9	19.1	6.2	0.3	67.0	760.4	+ 54.6
8 ปราณบุรี	Pran Buri		12.5	10.5	15.2	48.6			86.8	462.2	
9 ชุมพร	CHUMPHON *	0.3	13.5	0.5	30.5	5.4	8.6	0.2	59.0	1207.8	- 86.0

สถานีฝน	Station	วันที่และจำนวนน้ำฝนเป็นมิลลิเมตร Date and amount of rainfall in millimeters							ฝนรวม มม. Total rainfall mm.	ฝนรวมตั้งแต่ 1 มกราคม Accumulative rainfall since 1 January	
		ตุลาคม October								ปริมาณ มม. Amount mm.	สูงต่ำกว่าปกติ Above or below Normal
		1	2	3	4	5	6	7			
0 ท่าแซะ	Tha Sac				8.2	3.4			11.6	1423.1	+ 11.8
1 สวี	Sawi		32.1	0.5	16.4	29.5			78.5	635.2	
2 หลังสวน	Lang Suan										
3 สุราษฎร์ธานี	SURAT THANI*		1.0	2.6	2.5		4.9	5.0	16.0	990.7	- 17.6
4 ไชยา	Chaiya	15.2	12.3		8.6		9.8		45.9	1195.7	+329.8
5 เกาะสมุย	Ko Samui*	15.0		42.0	23.5	9.7	6.1	0.7	97.0	1154.6	+421.4
6 พุนพิน	Phunphin	0.2		0.8	1.8		8.0		10.8	963.6	+ 11.0
7 ท่าฉาง	Tha Chang		4.7						4.7	1068.8	-284.9
8 กาญจนดิษฐ์	Kanchanadit										
9 บ้านนาสาร	Ban Na San										
0 นครศรีธรรมราช	NAKHON SI THAMMARAT*	T	0.2	0.5	8.8	5.9	7.5	6.7	29.6	885.8	-216.9
1 สิชล	Sichon			7.5					7.5	684.9	-296.6
2 ท่าศาลา	Tha Sala										
3 ฉวาง	Chawang				20.6	5.6	19.4		45.6	1278.7	-120.5
4 ทุ่งสง	Thung Song		3.3		14.3		15.0		32.6	1095.8	-149.1
5 ร่อนพิบูลย์	Ron Phibun	5.1			5.4	7.2	5.7		23.4	464.6	-407.3
6 ปากพนัง	Pak Phanang	34.2			35.3				69.5	678.4	-130.9
7 พัทลุง	PHATTHALUNG	32.1	28.8	3.9	6.4	6.3	19.6		97.1	679.9	-368.6
8 ควนขนุน	Khuan Khanun	13.8	13.5		10.9		35.9		74.1	714.2	
9 ปากพยูน	Pak Phayun										
0 เขาชัยสน	Khao Chaison	37.1		36.6	20.5	10.0	20.0		124.2	915.2	
1 สงขลา	SONGKHLA*	37.5	10.3	14.0		2.3	6.4	4.0	74.5	885.3	- 28.1
2 รัตภูมิ	Rattaphum	4.9	31.4	6.0	6.0	10.8	9.9		69.0	870.1	
3 หาดใหญ่	Hat Yai		27.2	48.5	7.2				82.9	721.2	
4 สะเดา	Sadao				34.5	3.0			37.5	1349.4	
5 ปัตตานี	PATTANI*	20.9	3.0	0.3	T	T	1.4	3.8	29.4	918.6	+278.1
6 หนองจิก	Nong Chik	22.0							22.0		
7 ยะหริ่ง	Yaring		8.2						8.2	728.0	
8 มายอ	Mayo	21.1		4.0					25.1	831.8	
9 โคกโพธิ์	Khok Pho	18.1	12.5						30.6		
0 ปะนาเระ	Panare								0.0	1142.7	
1 ยะลา	YALA		1.6	7.8					9.4	736.6	
2 ยะหา	Yaha	20.2	0.4	21.0	1.0	1.7			44.3	704.9	
3 รามัน	Raman			4.9					4.9	1098.6	
4 บันนังสตา	Bannang Satar	2.6	4.3			7.3	1.3		15.5	1001.3	
5 เบตง	Betong		8.9	21.5	12.5				42.9	1171.4	
0 นราธิวาส	NARATHIWAT*			9.6		0.8	9.7	4.4	24.5	1197.6	- 89.7
7 ยี่งอ	Yi-ngo			38.6					38.6	1123.2	
8 ระแงะ	Rangae										
9 ตากใบ	Tak Bai		14.2	43.2					57.4	802.9	
0 สุไหงโกลก	Sungai Kolok		4.0	5.5					9.5	2082.4	

สถานีฝน	Station	วันที่และจำนวนน้ำฝนเป็นมิลลิเมตร Date and amount of rainfall in millimeters ตุลาคม October 1	2	3	4	5	6	7	ฝนรวม มม. Total rainfall mm.	ฝนรวมตั้งแต่ 1 มกราคม Accumulative rainfall since 1 January ปริมาณ มม. Amount mm.	สูงกว่าหรือต่ำกว่าปกติ Above or below Normal
51 ระนอง	RANONG*		0.6	51.3	45.1	24.8	97.0	27.4	246.2	4092.9	+226.3
52 กระบุรี	Kra Buri			11.3	12.8	28.6			52.7	2118.2	
53 พังงา	PHANGNGA				23.0				23.0	1979.6	
54 ตะกั่วป่า	Takua Pa		16.5	82.3	122.4	40.5	44.5		306.2	4331.8	
55 กะปง	Kapong	5.6	8.6	18.6	62.8				95.6	3486.8	
56 ท้ายเหมือง	Thai Muang		26.7	75.4	150.8	109.4			362.3	3237.2	
57 ตะกั่วทุ่ง	Takua Thung				61.5	73.5	60.0		195.0	3101.9	
58 ทับปุด	Thap Put					46.8	37.2		84.0	1762.3	
59 ภูเก็ต	PHUKET*	0.4		24.4	26.3	37.0	16.5	6.2	110.8	2193.1	+357.3
60 สนามบินภูเก็ต	Phuker Airport*			72.9	25.0	36.8	15.2	30.8	180.7	2732.1	+705.3
61 กระบี่	KRABI		3.7	7.1	46.1	15.5			72.4	1512.4	
62 อ่าวลึก	Ao Luk		1.5	29.0	8.9	42.4	41.7		123.5	1847.8	
63 คลองท่อม	Khlong Tom		10.4	95.3	15.1	45.8	16.4		183.0	1747.0	
64 ตรัง	TRANG										
65 สนามบินตรัง	Trang Airport*	T	33.2	28.1	32.8	35.6	32.3	1.6	163.6	2334.7	+486.2
66 สิเกา	Sikao	7.7	15.3	25.4	21.1	40.9	13.3		123.7	2232.7	
67 ย่านตาขาว	Yan Ta Khao			12.3	55.6	38.7	23.7		130.3	1911.2	
68 ปะเหลียน	Palian	10.4	30.1	17.9	158.5	25.5	31.7		274.1	2069.6	
69 สตูล	SATUN	25.6	56.1	57.8	77.8				217.3	1187.6	
70 ทุ่งหว้า	Thung Wa		20.4	20.0	20.5	110.0	20.2		191.1	2040.1	

สถานีฝน	Station	วันที่และจำนวนน้ำฝนเป็นมิลลิเมตร Date and amount of rainfall in millimeters							ฝนรวม มม. Total rainfall mm.	ฝนรวมตั้งแต่ 1 มกราคม Accumulative rainfall since 1 January	
		ตุลาคม October								ปริมาณ มม. Amount mm.	สูงต่ำกว่าปกติ Above or below Normal
		1	2	3	4	5	6	7			
กรุงเทพมหานคร	**BANGKOK METROPOLIS**										
1 สถานีเครื่องรับส่งวิทยุนนทบุรี	Overseas Radio Receiving Station			17.5	14.0	12.2	23.2	30.6	97.5		
2 ร.ร. การช่างนนทบุรี	Nonthaburi Trade School			26.6	16.5	13.4	22.4	18.5	97.4		
3 พลังงานปรมาณูแห่งชาติ	Atomic Energy For Peace		T								
4 กองกำกับการรถวิทยุ ฯ	MMP. Sub Division Car Center			8.3	16.5	6.8	13.0	1.2	45.8		
5 วิทยาลัยครูจันทรเกษม	Chankasem College Education			11.0	12.0				23.0		
6 การไฟฟ้าฝ่ายผลิต	Electrical Supply Authority			20.5	7.0	15.5	16.0	1.5	60.5		
7 ศูนย์ฝึกการบินพลเรือน	Civil Aviation Training Center				7.9	10.0	5.3		23.2		
8 ร.ร. โยธินบูรณะ	Yothin Burana School			10.5	12.0	6.2	9.2		37.9		
9 สถานีรถไฟบางบำหรุ	Bang Bamru Railway Station			11.0	19.5	14.2	11.6	11.1	67.4		
10 ร.ร. พาณิชการสยาม	Siam Commercial School			4.9	11.4	3.3	5.0	T	24.6		
11 ร.ร. การประชาสัมพันธ์	Public Relation School			3.9	0.8				4.7		
12 ร.ร. สามเสนนอก	Sam Sen Nok School			5.9		6.6	5.3		17.8		
13 มหาวิทยาลัยรามคำแหง	Ramkhamhaeng University		T	20.4	0.6	8.5	6.4		35.9		
14 ร.ร. ศรีอุลัย	Sri Ulai School		T	3.4	5.3		8.2	7.3	24.2		
15 ร.ร. จิตรลดา	Chitlada School			7.0	2.4	4.0	3.6	12.4	29.4		
16 เขตบางกะปิ	Bangkapi Boundary			18.0					18.0		
17 เขตหนองจอก	Nong Chok Boundary			12.1		5.9			18.0		
18 กระทรวงศึกษาธิการ	Ministry of Education			5.4	2.0	2.7	2.0	22.3	34.4		
19 ร.ร. ช่างกลวิทยา	Changkol Vitthaya School			5.3	2.1	5.3	4.5		17.2		
20 ร. 1 พัน 2 รอ.	Second Infantry Battalion	T	0.2					0.3	0.5		
21 บ้านมนังคศิลา	Ban Manangkha Sila			7.3	2.6	T	12.5	6.4	28.8		
22 ร.ร. โสสิตสโมสร	Kosit Samosorn School		T	14.1	4.9		20.5	40.4	79.9		
23 ประตูน้ำปทุมวัน	Pathumvan Irr.	0.4	0.4	4.5	2.9	5.3	4.3	T	17.8		
24 ร.ร. เฉลิมสวสดิ์ศึกษา	Chaloemsart Suksa School			9.2	T	8.7	3.2		21.1		
25 วิทยาลัยเพาะช่าง	Poh Chang College			10.1	5.4	2.7	7.5	34.6	60.3		
26 ร.ร. มาแตร์เดอี	Mater Dei School			3.7			12.8		16.5		
27 สถานีจ่ายไฟฟ้าบางกะปิ	Sup Center of Electrial Supply-Bangkapi		T		5.0	9.1	4.3		18.4		
28 วิทยาลัยพาณิชการธนบุรี	Thonburi Commercial College			3.9	3.5	2.9	24.0	31.3	65.6		
29 วิทยาลัยครูบ้านสมเด็จ	Bansomdet Teacher College			8.4	5.2				13.6		
30 เขตคลองสาน	Khlong San Boundary		3.5	13.1	7.1	4.0			27.7		
31 ร.ร. เตรียมทหาร	Armed Force Academy Preparatory-School	3.0			5.7				8.7		
32 ร.ร. กรุงเทพคริสเตียน	Bangkok Christian College	7.1		13.8	4.2	3.4	3.5		32.0		
33 ร.ร. ศรีวิกรม์	Srivikorn School		0.4	9.8	4.9	7.6	3.2		25.9		
34 ประตูน้ำพระโขนง	Prakhanong Irr.			23.0	7.0	9.3	3.6		42.9		
35 ร.ร. สมจิตศึกษา	Somchit Suksa School			4.9	0.9			22.0	28.4		
36 ร.ร. ยานนาเวศวิทยาคม	Yannaves Vitthayakhom School	8.2		9.7	1.8	9.7	1.1		30.5		
37 ร.ร. พระโขนง	Prakhanong School	1.8		4.9		12.1	4.3		23.1		
38 ร.ร. ช่องนนทรี	Chong Nonthri School	27.5		3.7	0.3	3.4	3.5		38.4		

อุณหภูมิสูงสุดและต่ำสุดประจำวันที่ ๑ – ๗ ตุลาคม ๒๕๑๖

Daily Max. and Min. Temperature 1 - 7 October 1973

สถานี	Station	อุณหภูมิสูงสุดและต่ำสุดเป็นองศา ซ. Max. and Min. Temperature in degree C. 1	2	3	4	5	6	7	เฉลี่ยสูงสุด ต่ำสุด Average Max. Min.	เฉลี่ยในสัปดาห์ Weekly Mean	ค่าปกติประจำเดือน Monthly Normal
ภาคเหนือ	**NORTHERN PART**										
1 เชียงราย	CHIANG RAI	29.5 22.0	31.3 21.7	31.8 22.0	31.5 21.7	31.5 21.6	31.5 20.7	31.5 20.4	31.2 21.4	26.3	25.3
2 แม่ฮ่องสอน	MAE HONG SON	30.5 23.0	32.8 22.8	35.0 22.5	34.0 22.6	34.2 23.0	35.0 22.8	34.5 22.8	33.7 22.8	28.3	27.0
3 เชียงใหม่	CHIANG MAI	30.7 23.0	32.5 22.5	33.3 22.1	33.5 21.2	33.5 23.0	33.5 22.3	33.3 21.5	32.9 22.2	27.6	26.2
4 น่าน	NAN	32.9 24.0	33.7 23.8	34.0 23.9	33.4 23.4	34.5 23.1	33.5 23.1	33.9 22.9	33.7 23.4	28.6	26.9
5 ท่าวังผา	Tha Wang Pha	31.8 23.7	33.5 22.5	32.5 22.7	33.2 22.1	33.6 23.9	33.4 21.3	32.8 21.4	33.0 22.5	27.8	..
6 ลำปาง	LAMPANG	33.0 23.4	33.9 23.0	32.2 23.2	33.2 22.2	33.9 22.9	33.5 23.2	33.6 22.4	33.3 22.9	28.1	26.4
7 แม่สะเรียง	Mae Sariang	30.0 22.2	33.6 22.4	34.6 23.3	35.0 21.6	35.0 22.5	34.0 20.5	34.2 21.7	33.8 22.0	27.9	27.3
8 แพร่	PHRAE	33.1 23.6	33.5 23.6	32.5 24.3	33.3 23.4	33.5 24.0	33.8 23.6	33.4 23.8	33.3 23.7	28.5	26.9
9 อุตรดิตถ์	UTTARADIT	33.1 22.9	34.9 22.7	34.1 22.7	34.2 22.4	34.5 23.9	34.8 23.9	34.9 23.5	34.4 23.1	28.8	27.9
10 สนามบินอุตรดิตถ์	Uttaradit Airport	32.4 23.6	34.8 23.4	34.4 23.8	33.2 23.4	.. 24.0	34.0 24.2	.. ..	33.8 23.7	28.8	..
11 ตาก	TAK	32.8 22.7	34.0 23.0	33.1 23.9	31.6 23.2	33.1 23.8	32.7 23.3	32.7 23.6	32.9 23.4	28.2	26.9
12 พิษณุโลก	PHITSANULOK	33.1 24.6	33.3 25.3	33.6 25.2	34.3 24.0	35.1 25.5	34.7 26.0	33.7 25.1	34.0 25.1	29.6	28.1
13 แม่สอด	Mae Sot	30.1 22.2	31.4 22.4	33.0 23.5	31.4 23.5	32.2 23.5	32.1 22.1	32.8 22.5	31.9 22.8	27.4	27.0
14 เพชรบูรณ์	PHETCHABUN	33.1 23.7	34.2 23.6	31.8 23.8	33.5 23.7	33.2 24.3	33.1 24.5	33.7 22.8	33.2 23.8	28.5	27.0
15 หล่มสัก	Lom Sak	32.7 22.6	34.8 23.5	32.2 24.2	33.3 23.5	33.4 23.6	33.2 24.6	.. 23.2	33.3 23.6	28.5	..
16 วิเชียรบุรี	Wichian Buri	33.8 23.8	33.5 24.1	33.6 23.9	32.6 24.3	30.1 25.1	34.0 24.6	34.3 23.6	33.1 24.2	28.7	..
ภาคตะวันออกเฉียงเหนือ	**NORTHEASTERN PART**										
1 หนองคาย	NONG KHAI	31.5 24.0	33.3 24.6	32.5 25.1	32.8 25.1	32.2 24.7	33.3 23.2	32.9 23.3	32.6 24.3	28.5	27.1
2 เลย	LOEI	32.5 21.7	33.5 22.0	32.5 23.1	32.0 23.2	32.0 22.9	33.0 21.4	32.7 21.2	32.6 22.2	27.4	25.8
3 อุดรธานี	UDON THANI	31.5 24.3	32.7 24.7	32.0 25.5	32.5 25.4	32.0 25.7	32.4 23.7	32.4 24.1	32.2 24.8	28.5	26.8
4 สกลนคร	SAKON NAKHON	32.4 23.8	32.7 24.0	31.9 24.6	33.1 24.7	30.1 24.0	32.5 22.5	31.6 22.6	32.0 23.7	27.9	26.3
5 นครพนม	NAKHON PHANOM	33.1 22.8	34.3 22.6	31.7 23.4	32.5 24.0	30.9 23.8	32.8 22.9	31.8 22.3	32.4 23.1	27.8	26.1
6 มุกดาหาร	Mukdahan	32.7 23.6	31.7 22.5	31.1 24.0	32.3 24.3	28.2 24.5	32.1 22.6	30.3 22.4	31.2 23.4	27.3	26.2
7 ขอนแก่น	KHON KAEN	32.3 24.4	32.9 24.4	32.2 24.3	33.0 24.6	32.0 24.4	33.0 23.6	32.5 23.3	32.6 24.1	28.4	26.7
8 โกสุมพิสัย	Kosum Phisai	32.5 23.5	32.6 24.7	31.9 24.8	32.3 24.4	31.9 24.7	32.2 23.5	.. 23.4	32.2 24.1	28.2	..
9 ร้อยเอ็ด	ROI ET	31.6 23.8	31.8 25.0	31.1 24.6	31.8 24.5	30.8 24.5	32.3 23.8	32.0 24.0	31.6 24.3	28.0	26.6
10 ชัยภูมิ	CHAIYAPHUM	31.5 23.6	32.5 24.7	31.8 25.1	32.4 25.4	32.2 25.1	32.0 24.8	32.6 24.4	32.1 24.7	28.4	26.6
11 อุบลราชธานี	UBON RATCHATHANI	32.7 24.2	31.7 24.6	32.2 23.8	32.6 24.8	31.0 25.6	32.6 24.1	31.5 24.4	32.0 24.4	28.2	26.7
12 สุรินทร์	SURIN	32.6 23.6	32.3 23.1	31.8 25.1	32.6 24.8	32.0 25.6	32.6 25.2	32.8 23.6	32.4 24.4	28.4	26.7
13 ท่าตูม	Tha Tum	31.9 23.5	31.4 24.6	31.3 24.5	31.8 24.5	30.8 25.1	31.8 23.6	31.5 24.0	31.5 24.2	27.9	..
14 นางรอง	Nang Rong	32.2 22.9	31.6 23.7	31.2 25.5	31.5 22.3	31.5 23.2	32.0 24.5	.. 23.7	31.7 23.7	27.7	..

สถานี	Station	อุณหภูมิสูงสุดและต่ำสุดเป็นองศา ซ. Max. and Min. Temperature in degree C.							เฉลี่ยสูงสุด ต่ำสุด Average Max. Min.	เฉลี่ยในสัปดาห์ Weekly Mean	ค่าปกติประจำเดือน Monthly Normal
		1	2	3	4	5	6	7			
นครราชสีมา	NAKHON RATCHASIMA	32.0 22.5	32.7 23.3	32.5 24.0	32.3 23.5	32.1 23.2	32.3 24.0	32.9 23.0	32.3 23.4	27.9	26.6
โชคชัย	Chok Chai	31.4 22.4	31.9 22.9	30.7 24.1	31.6 22.5	31.4 22.5	31.6 24.0	23.3	31.4 23.1	27.3	..
ภาคกลาง	**CENTRAL PART**										
นครสวรรค์	NAKHON SAWAN	31.8 22.8	32.3 24.2	32.8 24.9	31.8 24.2	33.9 25.4	32.8 25.0	33.7 23.9	32.7 24.3	28.5	27.9
ลพบุรี	LOP BURI	31.6 24.0	31.4 24.6	34.0 24.0	33.4 24.0	33.6 22.6	33.6 24.7	32.5 24.8	32.9 24.1	28.5	27.5
สุพรรณบุรี	SUPHAN BURI	31.8 24.4	32.7 24.2	33.1 25.8	31.4 23.0	32.8 22.4	33.4 23.8	33.0 25.5	32.6 24.2	28.4	27.7
กาญจนบุรี	KANCHANABURI	33.9 22.2	34.2 23.3	31.5 25.0	30.2 22.0	31.3 23.4	31.9 22.5	32.4 23.0	32.2 23.0	27.6	27.1
ทองผาภูมิ	Thong Pha Phum	31.7 22.0	32.5 26.5	31.5 23.9	30.0 23.0	31.7 22.7	31.2 22.0	31.9 22.9	31.5 23.3	27.4	..
สนามบินดอนเมือง	Dong Muang Airport	32.0 24.7	32.5 25.8	33.6 26.0	32.2 23.8	32.5 24.2	32.2 25.0	32.4 23.0	32.5 24.6	28.6	28.2
กรุงเทพมหานคร	BANGKOK METROPOLIS	32.7 24.0	33.6 24.7	34.3 24.8	32.8 24.0	33.2 23.8	32.7 24.5	33.3 22.9	33.2 24.1	28.7	27.8
ศูนย์วิจัยฯ บางนา	Bang Na	30.5 24.2	32.7 24.7	32.9 25.4	31.7 24.0	31.8 24.3	31.2 23.8	31.9 21.8	31.8 24.0	27.9	..
ภาคตะวันออก	**EASTERN PART**										
ปราจีนบุรี	PRACHIN BURI	31.9 25.0	31.3 25.1	31.7 24.6	32.0 24.2	31.8 23.5	31.8 25.0	31.9 25.1	31.8 24.6	28.2	27.9
กบินทร์บุรี	Kabin Buri	31.5 24.2	31.3 24.3	31.7 24.0	31.8 23.6	30.3 22.9	31.6 24.5	24.7	31.4 24.0	27.7	..
อรัญประเทศ	Aranyaprathet	32.0 23.8	30.5 24.7	32.2 23.8	31.7 23.7	33.0 22.6	32.2 24.2	32.2 23.6	32.0 23.8	27.9	27.4
ชลบุรี	CHON BURI	32.0 24.2	33.2 25.6	34.0 24.5	32.3 24.4	32.7 24.1	31.0 24.0	32.8 23.4	32.6 24.3	28.5	27.4
เกาะสีชัง	Ko Si Chang	30.1 24.3	31.0 25.1	32.1 25.5	30.2 25.2	30.9 24.3	30.0 23.0	29.7 24.5	30.6 24.6	27.6	27.3
สัตหีบ	Sattahip	31.5 24.5	31.2 23.8	32.5 23.1	31.7 24.2	32.2 23.8	31.5 23.5	30.3 23.4	31.6 23.8	27.7	28.0
ระยอง	RAYONG	29.9 25.0	33.7 24.2	32.5 23.2	31.1 24.0	32.8 23.4	31.0 23.0	23.8	31.8 23.8	27.8	..
จันทบุรี	CHANTHABURI	30.7 23.0	32.0 22.9	30.4 23.0	31.1 23.6	32.0 24.2	31.0 23.0	30.5 24.2	31.1 23.4	27.3	27.3
คลองใหญ่	Khlong Yai	30.7 22.4	30.0 22.5	30.0 22.3	30.3 23.2	29.7 22.8	28.7 22.3	29.4 22.4	29.8 22.6	26.2	26.8
ภาคใต้	**SOUTHERN PART**										
หัวหิน	Hua Hin	30.3 24.6	32.5 24.1	32.2 24.9	30.8 22.7	30.0 23.1	29.7 23.0	30.0 23.5	30.8 23.7	27.3	27.1
ประจวบคีรีขันธ์	PRACHUAP KHIRI KHAN	30.8 24.6	31.8 23.7	29.0 23.1	28.3 23.0	28.9 22.7	29.8 22.1	31.4 23.3	30.0 23.2	26.6	26.9
ชุมพร	CHUMPHON	33.7 24.4	33.2 23.9	27.1 24.4	25.4 23.0	27.0 23.4	27.4 23.1	29.0 23.2	29.0 23.6	26.3	26.8
สุราษฎร์ธานี	SURAT THANI	31.8 23.0	33.1 21.6	29.0 22.8	32.1 23.4	32.1 23.4	29.8 23.2	27.7 23.0	30.8 22.9	26.9	27.0
เกาะสมุย	Ko Samui	31.2 23.8	30.4 24.6	26.8 25.6	26.7 24.2	29.7 24.5	29.0 24.3	27.4 24.3	28.7 24.5	26.6	..
นครศรีธรรมราช	NAKHON SI THAMMARAT	32.6 23.3	31.4 23.2	29.8 23.0	29.6 23.5	29.0 23.4	27.9 23.4	28.8 23.0	29.9 23.3	26.6	27.1
สงขลา	SONGKHLA	32.1 24.0	31.5 23.3	32.5 22.5	27.3 23.3	29.8 23.3	28.5 23.5	30.5 23.5	30.3 23.3	26.8	27.5
ปัตตานี	PATTANI	32.7 24.0	29.3 23.4	32.0 22.2	29.0 24.2	28.9 22.2	30.0 23.2	29.8 22.7	30.2 23.1	26.7	27.3
นราธิวาส	NARATHIWAT	31.8 23.8	30.0 24.0	31.4 23.4	31.7 23.0	29.2 24.0	32.6 23.0	32.3 23.8	31.3 23.6	27.5	26.8
ระนอง	RANONG	32.5 23.4	32.5 22.8	29.0 23.4	25.2 22.5	28.0 23.3	27.5 22.5	27.5 22.7	28.9 22.9	25.9	26.3
ภูเก็ต	PHUKET	31.7 23.7	31.7 24.5	30.6 24.2	28.9 23.0	29.9 23.0	29.5 23.0	28.7 24.0	30.1 23.6	26.9	27.0
สนามบินภูเก็ต	Phuket Airport	31.2 23.2	31.3 23.7	28.5 25.0	27.6 22.4	28.0 23.4	28.9 23.4	27.2 24.4	29.0 23.6	26.3	26.7
สนามบินตรัง	Trang Airport	35.2 23.5	32.8 23.4	31.1 21.4	29.8 23.0	27.2 22.7	29.8 23.0	30.8 22.8	30.8 22.4	26.6	27.0

แก้ไขเพิ่มเติมรายงานจำนวนน้ำฝนเนื่องจากได้รับรายงานภายหลัง สำหรับรายงานอากาศประจำสัปดาห์ ฉบับที่ ๓๙/๒๕๑๖

Corrections for late rainfall data reports in weekly weather report No.39/1973

สถานีฝน	Station	วันที่และจำนวนน้ำฝนเป็นมิลลิเมตร Date and amount of rainfall in millimeters							ฝนรวม มม. Total rainfall mm.	ฝนรวมตั้งแต่ 1 มกราคม Accumulative rainfall since 1 January	
		กันยายน September								ปริมาณ มม. Amount mm.	สูงต่ำกว่าปกติ Above or below Normal
		24	25	26	27	28	29	30			
ภาคเหนือ	NORTHERN PART										
2 แม่สาย	Mae Sai							42.5	54.8	1778.8	+356.5
3 เชียงแสน	Chiang Saen						21.4	22.4	75.3	1689.6	+305.9
4 เชียงของ	Chiang Khong							18.3	39.7	1895.6	+454.7
7 เทิง	Thoeng							43.2	71.5	1859.3	+355.5
9 เวียงป่าเป้า	Wiang Pa Pao							12.4	29.3		
11 แม่ใจ	Mae Chai							16.6	64.2	1609.8	+449.1
12 พะเยา	Phayao							4.6	38.0	1188.9	+317.1
13 จุน	Chun							6.5	66.1	1585.3	+247.4
15 ปาย	Pai							57.0	57.0		
23 แม่แตง	Mae Taeng							2.9	11.5	1515.6	+468.8
25 สันทราย	San Sai							15.7	67.0	1248.9	+206.2
26 ดอยสะเก็ด	Doi Saket							5.2	72.2	1267.8	+233.5
30 สันป่าตอง	San Pa Tong							18.4	101.0	1228.1	+381.0
31 จอมทอง	Chon Thong							17.4	79.7	987.9	+225.7
32 ฮอด	Hot							28.7	67.5	806.3	-100.3
33 ลำพูน	LAMPHUN							12.4	74.6	1116.2	+299.6
34 ป่าซาง	Pa Sang							18.2	78.6	1071.5	+265.0
39 เกาะคา	Ko Kha							0.4	59.3	961.3	+ 72.3
41 เถิน	Thoen							7.3	126.3	1451.6	+645.2
42 แม่พริก	Mae Phrik							13.5	65.7	1231.4	+466.3
46 เด่นชัย	Den Chai							4.3	85.0	1281.6	+193.1
48 ทุ่งช้าง	Thung Chang							14.6	86.9	1334.1	-231.6
49 เชียงกลาง	Chiang Klang							50.4	82.4	1231.9	
53 นาน้อย	Na Noi							15.9	20.5		
56 น้ำปาด	Nam Pat							6.0	32.9	1058.4	- 63.5
59 ฝูงแล	Fuplae							36.4	168.6	1418.4	+ 67.5
62 บานตาก	Ban Tak							20.4	69.1		
65 สุโขทัย	SUKHOTHAI							20.5	197.6	1275.9	+361.7
66 ทุ่งเสลี่ยม	Thung Saliam							1.0	111.7	1049.8	- 32.8
69 บานดานลานหอย	Ban Dan Lan Hoi							17.2	120.0		
73 วังทอง	Wang Thong							2.0	29.3	1136.4	- 87.9
74 บางกระทุ่ม	Bang Kratum							2.0	64.1	1388.6	+161.4
76 พรานกระต่าย	Phan Kratai							42.2	70.8	1010.2	-224.6
86 หลมสัก	Lom Sak*							6.6	45.6	811.7	- 92.7

สถานีฝน	Station	วันที่และจำนวนน้ำฝนเป็นมิลลิเมตร Date and amount of rainfall in millimeters							ฝนรวม มม. Total rainfall mm.	ฝนรวมตั้งแต่ 1 มกราคม Accumulative rainfall since 1 January	
		กันยายน September								ปริมาณ มม. Amount mm.	สูงต่ำกว่าปกติ Above or below Normal
		24	25	26	27	28	29	30			
ภาคตะวันออกเฉียงเหนือ	NORTHEASTERN PART										
2 เชียงคาน	Chiang Khan							3.6	102.3	1351.6	+175.9
4 ดานซาย	Dan Sai							27.0	70.9	727.5	-255.1
5 วังสพุง	Wang Saphung							33.2	149.1	1274.9	+290.0
7 ศรีเชียงใหม่	Si Chiang Mai							1.5	142.8	1460.7	-174.5
9 โพนพิสัย	Phon Phisai							1.5	99.8	2209.3	+460.5
10 บึงกาฬ	Bung Kan							0.9	32.6	2796.5	+399.3
16 หนองบัวลำภู	Nong Bua Lam Phu							41.7	86.4	1159.4	+359.7
18 วานรนิวาส	Wanon Niwat							0.9	48.2	1225.2	-452.7
20 พรรณานิคม	Phanna Nikhom							10.5	46.7	1381.4	- 78.8
22 บานแพง	Ban Phaeng							13.4	50.6	2830.7	+146.0
24 นาแก	Na Kae						12.4	8.2	42.1	1350.6	- 97.9
28 ยางตลาด	Yang Talat						25.1	T	61.8	919.0	-313.0
31 กมลาไสย	Kamalasai							0.8	20.4	1066.3	-157.1
34 ธวัชบุรี	Thawatchaburi							7.2	47.5		
36 เลลภูมิ	Selaphum							21.3	55.2		
37 จตุรพักตรพิมาน	Chaturaphak Phiman							21.3	44.8	1015.0	+ 22.4
38 เกษตรวิสัย	Kaset Wisai							16.5	66.7	968.2	-310.3
39 สุวรรณภูมิ	Suwannaphum							38.3	107.1	1219.7	-310.4
40 มหาสารคาม	MAHA SARAKHAM							2.2	113.7	925.5	-364.7
44 บรบือ	Borabu							16.6	35.2		
45 วาปีปทุม	Wapi Pathum							25.5	33.0	1035.6	- 66.0
46 พยัคฆภูมิพิสัย	Phayakkhaphum Phisai							3.4	66.1	945.1	-329.1
49 ภูเวียง	Phu Wiang							45.9	103.4	1073.6	- 35.5
50 ชุมแพ	Chum Phae							50.3	142.9	1042.4	+ 67.8
52 ชนบท	Chonnabot							13.5	37.2	613.0	-471.0
53 บานไผ่	Ban Phai							3.2	29.6	659.3	-415.7
55 หนองสองห้อง	Nong Song Hong							2.2	41.7	803.4	-397.8
58 ภูเขียว	Phu Khieo							15.7	59.2	1019.1	+109.4
66 โนนไทย	Non Thai							0.5	59.1	687.4	-281.5
67 โนนสูง	Non Sung							14.7	54.4	801.1	-271.7
72 โชคชัย	Chok Chai*							0.9	44.0	843.5	- 27.2
78 นางรอง	Nang Rong*							15.3	41.4	939.9	- 83.6
80 รัตนบุรี	Rattanaburi							22.7	73.0	903.8	-267.4
83 ปราสาท	Prasat							7.8	105.4	807.4	-261.7
84 สังขะ	Sangkha							24.0	69.7	766.1	-294.1
94 ยโสธร	Yasothon							26.1	106.8	1121.3	-241.2

สถานีฝน	Station	วันที่และจำนวนน้ำฝนเป็นมิลลิเมตร Date and amount of rainfall in millimeters							ฝนรวม มม. Total rainfall mm.	ฝนรวมตั้งแต่ 1 มกราคม Accumulative rainfall since 1 January	
		กันยายน September								ปริมาณ มม. Amount mm.	สูงหรือต่ำปกติ Above or below Normal
		24	25	26	27	28	29	30			
96 มหาชนะชัย	Maha Chana Chai							0.6	33.8	1062.8	-299.2
97 เชียงใน	Khuang Nai							22.5	46.5		
<u>ภาคกลาง</u>	<u>CENTRAL PART</u>										
5 ลาดยาว	Lat Yao							1.4	42.2	1043.9	+173.3
6 ท่าตะโก	Tha Tako							2.3	51.6	909.2	- 22.9
9 อุทัยธานี	UTHAI THANI							0.6	8.0	770.8	-214.6
12 ทัพทัน	Thap Than							1.9	81.1	990.5	- 93.6
15 ชัยนาท	CHAI NAT							26.0	54.1	736.5	-190.5
16 มโนรมย์	Marorom							4.1	42.3	678.3	-309.9
17 วัดสิงห์	Wat Sing							7.8	41.9	736.3	-312.6
19 สิงห์บุรี	SING BURI							24.2	112.8	687.5	-244.5
21 บางระจัน	Bang Rachan							9.4	53.7	736.0	-301.6
22 พรหมบุรี	Phrom Buri							21.2	74.4	765.7	-336.9
24 บางมี	Ban Mi						1.0	2.8	40.6	683.4	-202.7
26 ชัยบาดาล	Chai Badan							1.4	45.3	967.4	+ 12.6
41 วิเศษไชยชาญ	Wiset Chai Chan							3.0	23.8	826.4	-297.6
51 ผักไห่	Phak Hai							5.0	60.6	1003.0	-143.4
54 บางไทร	Bang Sai					3.5	T	20.1	116.3	1060.8	- 66.6
56 ปทุมธานี	PATHUM THANI							3.2	102.2	886.5	-275.2
59 รังสิต	Rangsit							14.1	143.1	981.3	-249.3
60 ลำลูกกา	Lam Luk Ka							27.3	83.6		
61 นนทบุรี	NONTHABURI							20.8	127.6	1225.1	+392.8
70 มีนบุรี	Min Buri							9.2	81.9	979.3	-142.5
79 พนมทวน	Phanom Thuan					12.0	5.2	5.0	92.6		
81 นครปฐม	NAKHON PATHOM							11.2	65.6	601.4	-324.9
83 นครชัยศรี	Nakhon Chaisi							0.2	52.6	794.4	- 13.5
84 ราชบุรี	RATCHABURI							26.7	77.9		
85 บานโป่ง	Ban Pong							11.2	113.1	733.9	- 10.9
86 โพธาราม	Photharam							32.3	77.8	754.8	-130.7
88 ปากท่อ	Pak Tho							6.2	30.1	738.8	- 55.5
89 สมุทรสงคราม	SAMUT SONGKHRAM							1.9	60.8	980.2	+239.7
90 บางคนที	Bang Khonthi							0.5	81.9		
91 อัมพวา	Amphawa							14.9	97.3		
92 สมุทรสาคร	SAMUT SAKHON							0.9	29.1	863.1	-145.4
95 บางพลี	Bang Phli							2.8	59.3	787.5	-431.1

สถานีฝน	Station	วันที่และจำนวนน้ำฝนเป็นมิลลิเมตร Date and amount of rainfall in millimeters							ฝนรวม มม. Total rainfall mm.	ฝนรวมตั้งแต่ 1 มกราคม Accumulative rainfall since 1 January	
		กันยายน September								ปริมาณ มม. Amount mm.	สูงต่ำกว่าปกติ Above or below Normal
		24	25	26	27	28	29	30			
ภาคตะวันออก	EASTERN PART										
4 องครักษ์	Ongkharak							2.5	48.7	1115.3	-410.3
8 ศรีมหาโพธิ	Si Maha Phot							18.1	56.6	1390.9	-122.4
6 พานทอง	Phan Thong					7.2	3.5	2.1	36.1	702.1	-205.0
3 แกลง	Klaeng							2.0	221.8	1780.0	+ 80.7
8 เขาสมิง	Khao Saming							35.3	101.9	2110.7	-138.1
9 แหลมงอบ	Laem Ngop							40.1	104.4	2725.6	
ภาคใต้	SOUTHERN PART										
1 เพชรบุรี	PHETCHBURI							3.6	25.4	653.4	- 88.5
2 บ้านแหลม	Ban Laem							27.3	73.9	561.8	-245.5
3 บ้านลาด	Ban Lat						2.5	27.3	73.9	713.9	- 53.7
4 ท่ายาง	Tha Yang							1.9	62.9	679.2	+125.4
5 ชะอำ	Cha -am							35.8	60.1	406.4	-142.8
8 ปรานบุรี	Pran Buri							12.0	18.6	375.4	
12 หลังสวน	Lang Suan							7.1	37.1		
23 ฉวาง	Chawang							10.0	52.5	1233.1	-108.3
32 รัตภูมิ	Rattaphum							3.2	10.2	801.1	
69 สตูล	SATUN							11.2	15.0	970.3	

กรมอุตุนิยมวิทยา กระทรวงคมนาคม

รายงานอากาศประจำสัปดาห์ ระหว่างวันที่ ๘ – ๑๔ ตุลาคม ๒๕๑๖

และ

การคาดหมายลักษณะอากาศ ระหว่างวันที่ ๑๕ – ๒๑ ตุลาคม ๒๕๑๖

ฉบับที่ ๔๑/๒๕๑๖

นาวาเอก ดร. เจริญ เจริญรัชต์ภากย์

อธิบดีกรมอุตุนิยมวิทยา

ATMOSPHERIC SCIENCES
LIBRARY
OCT 24 1973
U.S.A.A.
U. S. Dept. of Commerce

METEOROLOGICAL DEPARTMENT

MINISTRY OF COMMUNICATIONS

BANGKOK, THAILAND

WEEKLY WEATHER REPORT

DURING THE PERIOD 8 – 14 OCTOBER 1973

AND

WEATHER OUTLOOK

DURING 15 – 21 OCTOBER 1973

No. 41/1973

Charoen Charoen-rajapark

Captain R.T.N.

Director — General

หมายเหตุ

๑. สถานีของกรมอุตุนิยมวิทยา (ที่มีเครื่องหมาย *) ทำการตรวจวัดจำนวนฝนตกเวลา ๐๗.๐๐ น.ทุก ๆ วัน โดยเจ้าหน้าที่ของกรมอุตุนิยมวิทยา ดังนั้น จำนวนฝนรายวันในรายงานเล่มนี้ หมายถึงปริมาณฝนรวมในช่วงเวลา ๒๔ ชม. ตั้งแต่เวลา ๐๗.๐๐ น.ของวันที่แจ้งไว้ในรายงานจนถึงเวลา ๐๗.๐๐ น.ของวันรุ่งขึ้น

๒. สถานีฝน (ที่ไม่มีเครื่องหมาย *) ตามอำเภอหรือจังหวัด ทำการตรวจวัดจำนวนฝนตกเวลา ๐๙.๐๐ น. ทุก ๆ วัน โดยเจ้าหน้าที่ที่อยู่ในอำเภอหรือจังหวัดที่ได้รับการแต่งตั้งจากกรมอุตุนิยมวิทยา ดังนั้น จำนวนฝนรายวัน หมายถึงปริมาณฝนรวมในช่วงเวลา ๒๔ ชม. ตั้งแต่เวลา ๐๙.๐๐ น.ของวันที่แจ้งไว้ในรายงานจนถึงเวลา ๐๙.๐๐ น.ของวันรุ่งขึ้น

๓. ข้อมูลฝนและอุณหภูมิ ที่พิมพ์ในรายงานประจำสัปดาห์เล่มนี้ เป็นผลการตรวจวัดฝนที่เจ้าหน้าที่ผู้ทำการตรวจรายงานส่งมายังกรมอุตุนิยมวิทยาทุก ๆ วัน ภายหลังการตรวจดังนี้.–

- สถานีของกรมอุตุนิยมวิทยา ส่งรายงานทางวิทยุสื่อสารและโทรเลข
- สถานีฝนตามอำเภอหรือจังหวัด ส่งรายงานทางโทรเลข

รายงานดังกล่าวนี้จะส่งมาถึงกรมอุตุนิยมวิทยาตั้งแต่เวลาประมาณ ๐๗.๐๐ น. จนถึงเวลา ๑๙.๐๐ น. ทุก ๆ วัน

๔. ข้อมูลต่าง ๆ เหล่านี้ได้ดำเนินการจัดพิมพ์จากรายงานที่ได้รับทางวิทยุสื่อสารและโทรเลข โดยยังไม่ได้ทำการตรวจสอบ เพื่อสนองความต้องการแก่ผู้ใช้อย่างรีบด่วน ดังนั้น ผู้ใช้จึงควรพิจารณาข้อมูลก่อนที่จะนำไปใช้ หากมีข้อสงสัยประการใด โปรดติดต่อสอบถามเจ้าหน้าที่แผนกสถิติฝน กองอุตุนิยมวิทยาอุทก

๕. สัญลักษณ์ต่าง ๆ มีความหมายดังต่อไปนี้.–

ช่องว่าง	แสดงว่า	ไม่มีฝนหรือยังไม่ได้รับรายงานประจำวัน
T	"	ฝนตกเล็กน้อยวัดได้ไม่ถึง ๐.๑ มม.
*	"	เป็นสถานีของกรมอุตุนิยมวิทยา

กองอุตุนิยมวิทยาอุทก กรมอุตุนิยมวิทยา
บางกะปิ กรุงเทพมหานคร

โทร. ๙๑๖๐๕๑, ๙๑๐๑๗๘

การคาดหมายลักษณะอากาศใน ๗ วันข้างหน้า
ตั้งแต่วันที่ ๑๕ – ๒๑ ตุลาคม ๒๕๑๖

ลักษณะทั่วไป

พายุดีเปรสชั่น "แพทซี่" ในทะเลจีนใต้ได้ขึ้นฝั่งเวียดนามที่บริเวณเมืองกวางตรี และคาดว่าจะอ่อนกำลังลง แล้วเคลื่อนตัวต่อไปทางทิศตะวันตก และสลายตัวไปในตอนกลางสัปดาห์

ภาคเหนือ	จะมีฝนหรือฝนฟ้าคะนองกระจายในตอนต้นสัปดาห์ ต่อจากนั้นจะมีฝนน้อยลง
ภาคตะวันออกเฉียงเหนือ	จะมีฝนหรือฝนฟ้าคะนอง เกือบทั่วไปในตอนต้นสัปดาห์ ต่อจากนั้นจะมีฝนน้อยลง
ภาคกลาง ภาคตะวันออก อ่าวไทย ฝั่งตะวันออก อ่าวไทย ฝั่งตะวันตก	ตลอดสัปดาห์จะมีฝนหรือฝนฟ้าคะนองกระจาย
ภาคใต้ ฝั่งตะวันตก	ตลอดสัปดาห์จะมีฝนหรือฝนฟ้าคะนองกระจาย
กรุงเทพมหานคร	ตลอดสัปดาห์จะมีฝนหรือฝนฟ้าคะนองกระจาย

กรมอุตุนิยมวิทยา

๑๕ ต.ค.๑๖

Weather outlook for the period 15 - 21 October 1973

General Situation

The depression "PATSY" in the South China Sea landed the Viet-Nam coast in the vicinity of Quang-Tri. This storm is expected to weaken and move westward then dissipate in the middle of the week.

Northern Part:	Scattered showers or thundershowers during the early of the week while less fall during the rest.
Northeastern Part:	Almost widespread showers or thundershowers during the first period of the week while less fall during the rest.
Central Part: Eastern Part: Gulf of Thailand East Coast: Gulf of Thailand West Coast:	Throughout the week, scattered showers or thundershowers.
Southern Thailand, West Coast:	Throughout the week, scattered showers or thundershowers.
Bangkok Metropolis:	Throughout the week, scattered showers or thundershowers.

Meteorological Department

15 October 1973

สรุปลักษณะอากาศทั่วไปในรอบสัปดาห์
ตั้งแต่วันที่ ๘ – ๑๔ ตุลาคม ๒๕๑๖

๑. ในตอนต้นและกลางสัปดาห์ พายุไต้ฝุ่น "โอปอล" ในทะเลจีนใต้ได้เคลื่อนตัวทางตะวันตกเข้าสู่ประเทศเขมร หลังจากนั้นพายุนี้ได้อ่อนกำลังลงเป็นพายุดีเปรสชั่นและได้สลายตัวไปในประเทศเขมร กับมีหย่อมความกดอากาศต่ำได้ตัวขึ้นในทะเลจีนใต้ และได้ทวีกำลังแรงขึ้นเป็นพายุดีเปรสชั่นเกือบไม่เคลื่อนที่ หลังจากนั้นพายุนี้ได้อ่อนกำลังลงและได้สลายตัวไปในที่สุด ในตอนปลายสัปดาห์บริเวณความกดอากาศสูงในประเทศจีนซึ่งมีกำลังค่อนข้างแรงได้แผ่ลิ้นลงมาปกคลุมถึงประเทศไทยตอนบน ในขณะเดียวกันพายุโซนร้อน "แพทซี่" บนหัวเกาะฟิลิปปินส์ได้เปลี่ยนทิศทางเคลื่อนตัวทางตะวันตกค่อนมาทางใต้เล็กน้อยลงสู่ทะเลจีนใต้ หลังจากนั้นพายุนี้ได้อ่อนกำลังลงเป็นพายุดีเปรสชั่น เมื่อวานนี้ (๑๔ ต.ค.๑๖) มีศูนย์กลางอยู่ทางตอนใต้ของเกาะไหหลำและยังคงเคลื่อนตัวในทิศทางเดิมด้วยความเร็วประมาณ ๒๐ กิโลเมตรต่อชั่วโมง นอกจากนั้นได้มีหย่อมความกดอากาศต่ำปกคลุมบริเวณปลายแหลมญวน ลักษณะเช่นนี้ทำให้ในตอนต้นสัปดาห์มีฝนและฝนฟ้าคะนองเกือบทั่วไป ในบริเวณภาคกลาง, ภาคตะวันออก, อ่าวไทยและภาคใต้ฝั่งตะวันตก ส่วนภาคอื่น ๆ นอกนั้นมีฝนและฝนฟ้าคะนองเป็นแห่ง ๆ ในตอนกลางและปลายสัปดาห์ปริมาณฝนได้ลดน้อยลง โดยมีฝนและฝนฟ้าคะนองเป็นแห่งเกือบทั่วประเทศ ยกเว้นภาคใต้ฝั่งตะวันตกมีฝนและฝนฟ้าคะนองอยู่ในเกณฑ์กระจาย

๒. ในระหว่างสัปดาห์ รายงานฝนสูงสุดในภาคต่าง ๆ ของประเทศไทยมีดังนี้.–

ภาคเหนือ	๖๕.๔ มม.	ที่ เชียงภูมิพล	จ.ตาก	เมื่อวันที่ ๘ ต.ค.
ภาคตะวันออกเฉียงเหนือ	๕๐.๐ "	ที่ อ.ขุนหาญ	จ.ศรีสะเกษ	" ๘ "
ภาคกลาง	๙๗.๘ "	ที่ อ.เมือง	จ.กาญจนบุรี	" ๙ "
ภาคตะวันออก	๘๘.๗ "	ที่ อ.เมือง	จ.ตราด	" ๘ "
ภาคใต้	๗๒.๙ "	ที่ อ.ควนขนุน	จ.พัทลุง	" ๑๓ "

กรมอุตุนิยมวิทยา
๑๕ ต.ค.๑๖

General Situation
Period 8 - 14 October 1973

1. At the beginning and in the middle of the periods, typhoon "OPAL" in the South China Sea moved westward into the Khmer Republic and was later downgraded to a tropical depression and dissipated in this Country. Meanwhile, a low pressure cell developed in the South China Sea and was upgraded to a stationary tropical depression. This depression was later downgraded and eventually dissipated. At the end of the period, a rather intensifying high pressure area over China mainland extended its wedge southward to cover Upper Thailand. Meanwhile, tropical storm "PATSY" at the northern tip of the Philippines changed its direction to move westsouthwestward into the South China Sea. This storm was later downgraded to a tropical depression, on 14 Oct.73, was centred at south of Hainan, and still moved in the same direction at the speed of about 20 kilometers per hour. Moreover, a low pressure cell covered the southern tip of Indo-China. Consequently, at the beginning of the period, almost widespread rainshowers and thunder rainshowers were experienced in the central and eastern parts of Thailand, the Gulf of Thailand, and Southern Thailand West Coast, whereas isolated rainshowers and thunder rainshowers were reported in the rest of the Country. In the middle and at the end of the periods, there was a decrease in amount of rainfalls where isolated rainshowers and thunder rainshowers were observed almost the entire Country, except for the Southern Thailand West Coast where scattered rainshowers and thunder rainshowers were recorded.

2. During the week the highest rainfalls in the various parts of Thailand were as follow:-

Northern Part	65.4 mm.	at Bhumibol Dam,	Tak	on 8 October
Northeastern Part	50.0 "	at Khun Han,	Si Sa Ket	" 8 "
Central Part	97.8 "	at Amphoe Muang,	Kanchanaburi	" 9 "
Eastern Part	88.7 "	at Amphoe Muang,	Trat	" 8 "
Southern Part	73.9 "	at Khuan Khanun,	Phatthalung	" 13 "

Meteorological Department
15 October 1973

<u>ข่าวอากาศเพื่อการเกษตรประจำสัปดาห์</u>

เมื่อวันที่ ๘ – ๑๔ ตุลาคม มีลักษณะอากาศซึ่งพอสรุปได้ดังต่อไปนี้.–

ในตอนต้นและกลางสัปดาห์ พายุไต้ฝุ่น "โอปอล" ในทะเลจีนใต้ได้เคลื่อนตัวทางตะวันตกเข้าสู่ประเทศเขมร หลังจากนั้นพายุนี้ได้อ่อนกำลังลงเป็นพายุดีเปรสชั่นและได้สลายตัวไปในประเทศเขมร กับมีหย่อมความกดอากาศต่ำได้ก่อตัวขึ้นในทะเลจีนใต้ และได้ทวีกำลังแรงขึ้นเป็นพายุดีเปรสชั่นเกือบไม่เคลื่อนที่ หลังจากนั้นพายุนี้ได้อ่อนกำลังลงและได้สลายตัวไปในที่สุด ในตอนปลายสัปดาห์บริเวณความกดอากาศสูงในประเทศจีนซึ่งมีกำลังค่อนข้างแรงได้แผ่ลิ้มลงมาปกคลุมถึงประเทศไทยตอนบน ในขณะเดียวกันพายุโซนร้อน "แพทซี" บนหัวเกาะฟิลิปปินส์ได้เปลี่ยนทิศทางเคลื่อนตัวทางตะวันตกค่อนมาทางใต้เล็กน้อยลงสู่ทะเลจีนใต้ หลังจากนั้นพายุนี้ได้อ่อนกำลังลงเป็นพายุดีเปรสชั่น เมื่อวานนี้ (๑๔ ต.ค.๑๖) มีศูนย์กลางอยู่ทางตอนใต้ของเกาะไหหลำและยังคงเคลื่อนตัวในทิศทางเดิมด้วยความเร็วประมาณ ๒๐ กิโลเมตรต่อชั่วโมง นอกจากนั้นได้มีหย่อมความกดอากาศต่ำปกคลุมบริเวณปลายแหลมญวน ลักษณะเช่นนี้ทำให้ในตอนต้นสัปดาห์มีฝนและฝนฟ้าคะนองเกือบทั่วไป ในบริเวณภาคกลาง, ภาคตะวันออก, อ่าวไทยและภาคใต้ฝั่งตะวันตก ส่วนภาคอื่น ๆ นอกนั้นมีฝนและฝนฟ้าคะนองเป็นแห่ง ๆ ในตอนกลางและปลายสัปดาห์ปริมาณฝนได้ลดน้อยลง โดยมีฝนและฝนฟ้าคะนองเป็นแห่ง ๆ เกือบทั่วประเทศ ยกเว้นภาคใต้ฝั่งตะวันตกมีฝนและฝนฟ้าคะนองอยู่ในเกณฑ์กระจาย

<u>ข้อควรทราบ</u>

ในตอนต้นสัปดาห์ภาคตะวันออกเฉียงเหนือจะมีฝนเกือบทั่วไป จากนั้นบริเวณตอนบนของประเทศไทยอากาศจะเย็นลงเล็กน้อย

กองอากาศเกษตร กรมอุตุนิยมวิทยา

๑๕ ตุลาคม ๒๕๑๖

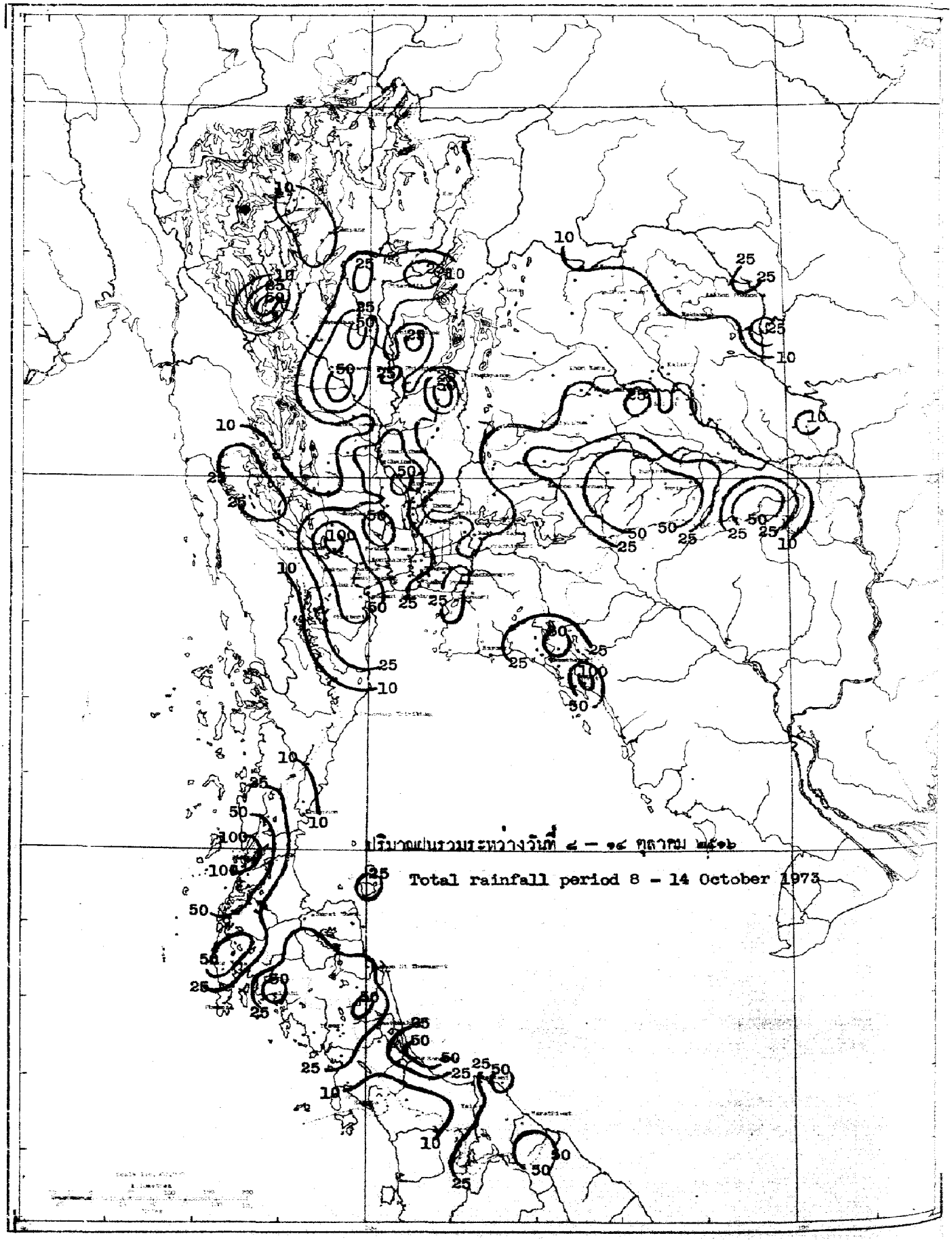
ปริมาณฝนรวมระหว่างวันที่ ๘ – ๑๔ ตุลาคม ๒๕๑๖
Total rainfall period 8 - 14 October 1973

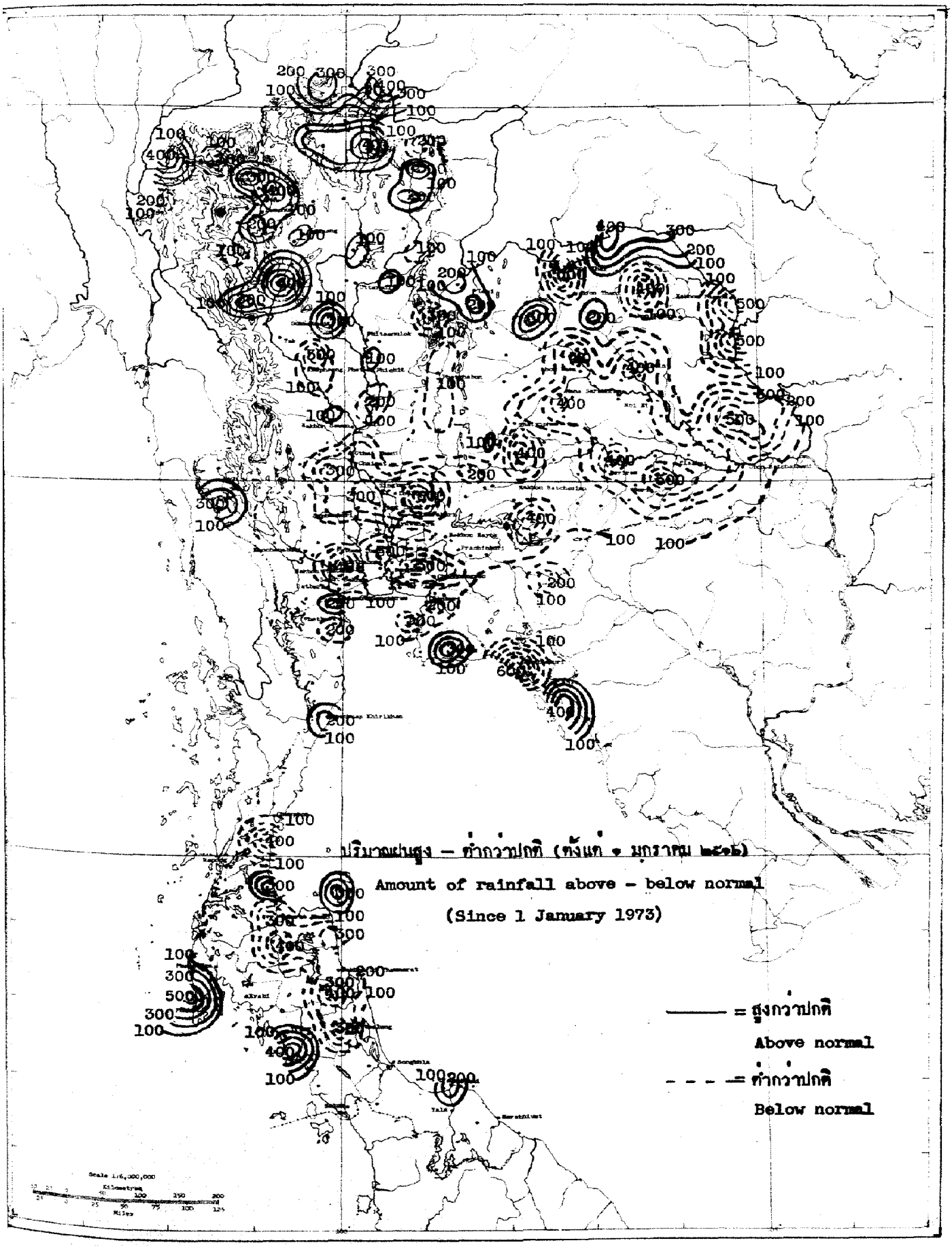
ปริมาณฝนสูง – ต่ำกว่าปกติ (ตั้งแต่ 1 มกราคม 2516)
Amount of rainfall above – below normal
(Since 1 January 1973)
= สูงกว่าปกติ
Above normal
= ต่ำกว่าปกติ
Below normal

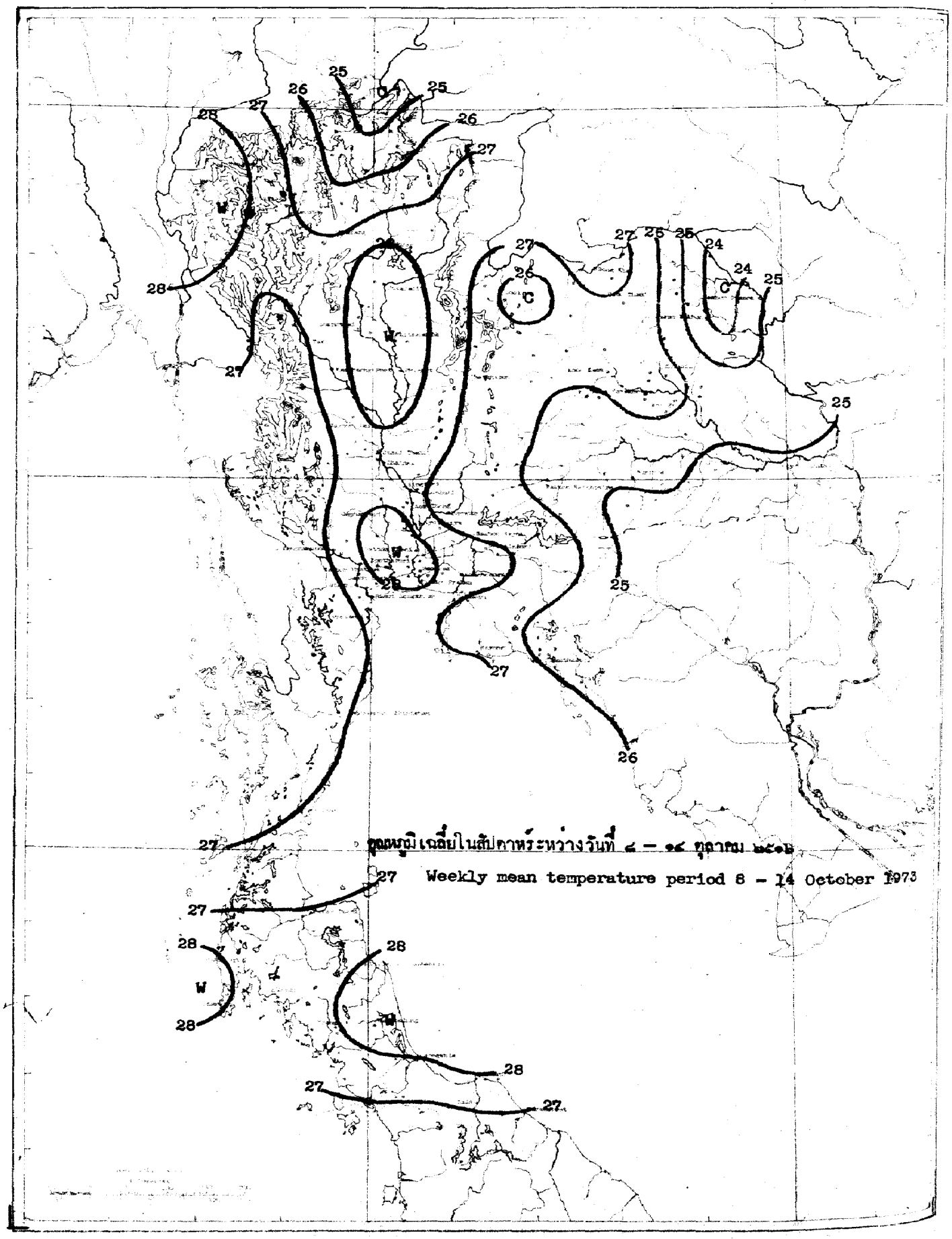

อุณหภูมิเฉลี่ยในสัปดาห์ระหว่างวันที่ ๘ – ๑๔ ตุลาคม ๒๕๑๖

Weekly mean temperature period 8 – 14 October 1973

สถานีฝน	Station	วันที่และจำนวนน้ำฝนเป็นมิลลิเมตร Date and amount of rainfall in millimeters							ฝนรวม มม. Total rainfall mm.	ฝนรวมตั้งแต่ 1 มกราคม Accumulative rainfall since 1 January	
		ตุลาคม October								ปริมาณ มม. Amount mm.	สูงต่ำกว่าปกติ Above or below Normal
		8	9	10	11	12	13	14			
ภาคเหนือ	**NORTHERN PART**										
1 **เชียงราย**	**CHIANG RAI***							T	T	1589.6	– 66.2
2 แม่สาย	Mae Sai								0.0	1778.7	+308.9
3 เชียงแสน	Chiang Saen								0.0	1691.5	+253.5
4 เชียงของ	Chiang Khong								0.0	1895.6	+424.3
5 แม่จัน	Mae Chan										
6 แม่สรวย	Mae Suai								0.0	1505.2	+295.6
7 เทิง	Thoeng								0.0	1859.3	+307.1
8 เชียงคำ	Chiang Kham								0.0	1680.4	+421.5
9 เวียงป่าเป้า	Wiang Pa Pao										
10 พาน	Phan								0.0	1429.0	+202.5
11 แม่ใจ	Mae Chai								0.0	1614.5	+395.6
12 พะเยา	Phayao							3.9	3.9	1197.0	+287.6
13 จุน	Chun								0.0	1590.1	+186.3
14 **แม่ฮ่องสอน**	**MAE HONG SON***			3.8		5.0			8.8	1659.9	+491.1
15 ปาย	Pai								0.0	839.5	–396.8
16 ขุนยวม	Khun Yuam								0.0	916.2	–250.6
17 แม่ลาน้อย	Mae La Noi										
18 แม่สะเรียง	Mae Sariang*		2.3	3.1	0.9	1.8			8.1	1186.1	+ 27.8
19 **เชียงใหม่**	**CHIANG MAI***								0.0	1244.0	+ 86.5
20 ฝาง	Fang										
21 แม่อาย	Mae Ai										
22 เชียงดาว	Chiang Dao										
23 แม่แตง	Mae Taeng								0.0	1517.3	+429.1
24 แม่ริม	Mae Rim			1.7					1.7	1303.4	+275.5
25 สันทราย	San Sai								0.0	1265.2	+164.9
26 ดอยสะเก็ด	Doi Saket								0.0	1287.5	+189.4
27 สันกำแพง	San Kamphaeng										
28 หางดง	Hang Dong								0.0	1236.5	+203.1
29 สารภี	Saraphi										
30 สันป่าตอง	San Pa Tong								0.0	1228.1	+313.1
31 จอมทอง	Chom Thong								0.0	987.9	+153.7
32 ฮอด	Hot					2.7		0.1	2.8	809.8	–192.7
33 **ลำพูน**	**LAMPHUN**					16.5			16.5	1132.7	+255.1
34 ป่าซาง	Pa Sang			3.7					3.7	1078.6	+204.3
35 ลี้	Li			7.8			9.0		16.8	1091.2	+ 18.8
36 **ลำปาง**	**LAMPANG***	T	3.2	T	1.0	1.2		7.8	13.2	1099.5	+111.0
37 งาว	Ngao										
38 แจ้ห่ม	Chae Hom								0.0	875.3	– 36.2
39 เกาะคา	Ko Kha					T			T	1040.9	+ 65.7
40 สบปราบ	Sop Prap			11.3				7.6	18.9	985.9	+ 16.5

สถานีฝน	Station	วันที่และจำนวนน้ำฝนเป็นมิลลิเมตร Date and amount of rainfall in millimeters							ฝนรวม มม. Total rainfall mm.	ฝนรวมตั้งแต่ 1 มกราคม Accumulative rainfall since 1 January	
		ตุลาคม October								ปริมาณ มม. Amount mm.	สูงต่ำกว่าปกติ Above or below Normal
		8	9	10	11	12	13	14			
41 เถิน	Thoen	3.5						3.6	7.1	1499.4	+617.0
42 แม่ริก	Mae Phrik							0.6	0.6	1232.0	+366.7
43 แพร่	PHRAE *							0.4	0.4	1323.4	+190.5
44 สอง	Song								0.0	1119.5	- 94.9
45 สูงเม่น	Sung Men										
46 เด่นชัย	Den Chai		6.9			8.1			15.0	1301.0	+163.6
47 น่าน	NAN *								0.0	1459.5	+215.3
48 ทุ่งช้าง	Thung Chang								0.0	1340.0	-247.6
49 เชียงกลาง	Chiang Klang								0.0	1231.9	
50 ท่าวังผา	Tha Wang Pha *					T		1.4	1.4	1519.5	+130.0
51 บ้ว	Pua								0.0	1543.7	+328.2
52 สา	Sa										
53 นาน้อย	Na Noi										
54 อุตรดิตถ์	UTTARADIT *		2.4	T		12.8		0.1	15.3	1277.5	+ 28.1
55 ฟากท่า	Fak Tha								0.0	1000.5	-109.5
56 น้ำปาด	Nam Pat								0.0	1059.9	- 93.5
57 สนามบินอุตรดิตถ์	Uttaradit Airport *							T	T	1417.6	+ 6.4
58 ท่าปลา	Tha Pla					25.5			25.5	1299.4	+142.7
59 ลับแล	Laplae	18.3			14.2				32.5	1450.9	+ 37.1
60 ตาก	TAK *		0.3				0.2		0.5	955.0	+ 35.8
61 เขื่อนภูมิพล	Bhumibol Dam *	65.4	T	T	0.6		7.7	5.7	79.4	1217.2	+302.0
62 บ้านตาก	Ban Tak										
63 แม่ระมาด	Mae Ramat								0.0	901.7	-530.2
64 แม่สอด	Mae Sot *	2.6	2.2					1.1	5.9	1361.9	- 90.7
65 สุโขทัย	SUKHOTHAI						32.8		32.8	1339.2	+327.5
66 ทุ่งเสลี่ยม	Thung Saliam	22.1	1.5		0.5				24.1	1074.9	- 49.2
67 สวรรคโลก	Sawankhalok										
68 กงไกรลาศ	Kong Krailat	2.1		11.3	60.7		T		74.1	1157.9	- 31.8
69 บ้านด่านลานหอย	Ban Dan Lan Hoi										
70 พิษณุโลก	PHITSANULOK *	8.2	0.3		0.1			0.1	8.7	1198.7	- 52.3
71 นครไทย	Nakhon Thai										
72 พรหมพิราม	Phrom Phiram	3.3			1.3			6.3	10.9		
73 วังทอง	Wang Thong	17.2					0.6	15.9	31.7	1196.2	- 93.3
74 บางกระทุ่ม	Bang Krathum	4.0							4.0	1417.4	+109.8
75 กำแพงเพชร	KAMPHAENG PHET				12.5			20.8	33.3	1050.1	- 49.8
76 พรานกระต่าย	Phan Kratai	7.1							7.1	1017.3	-314.6
77 คลองขลุง	Khlong Khlung							56.9	56.9	1077.5	-115.7
78 ขาณุวรลักษบุรี	Khanu Woralaksaburi	27.1						19.1	46.2	1280.0	+ 96.4
79 พิจิตร	PHICHIT	10.5	21.3	0.5					32.3	1402.8	- 24.8
80 สามง่าม	Sam Ngam										
81 ตะพานหิน	Taphan Hin	7.6							7.6	1081.3	-101.7

สถานีฝน	Station	วันที่และจำนวนน้ำฝนเป็นมิลลิเมตร Date and amount of rainfall in millimeters							ฝนรวม มม. Total rainfall mm.	ฝนรวมตั้งแต่ 1 มกราคม Accumulative rainfall since 1 January	
		ตุลาคม October								ปริมาณ มม. Amount mm.	สูงต่ำกว่าปกติ Above or below Normal
		8	9	10	11	12	13	14			
52 บางมุลนาค	Bang Mun Nak								0.0	793.6	-278.8
53 โพทะเล	Pho Thale										
54 เพชรบูรณ์	PHETCHABUN *	0.5							0.5	1051.7	-116.1
55 หล่มเก่า	Lom Kao										
56 หล่มสัก	Lom Sak *								0.0	817.7	-125.2
57 ชนแดน	Chon Daen	52.1						33.1	85.2	1748.4	+188.4
58 หนองไผ่	Nong Phai				6.8				6.8	1022.5	-156.0
59 วิเชียรบุรี	Wichian Buri *	6.8	0.2						7.0	944.4	-145.8
ภาคตะวันออกเฉียงเหนือ NORTHEASTERN PART											
1 เลย	LOEI *							0.2	0.2	1324.6	+158.4
2 เชียงคาน	Chiang Khan							0.8	0.8	1367.4	+142.3
3 ท่าลี่	Tha Li								0.0	1177.9	+255.8
4 ด่านซ้าย	Dan Sai		8.7						8.7	736.2	-301.6
5 วังสะพุง	Wang Saphung								0.0	1274.9	+238.2
6 หนองคาย	NONG KHAI *							11.6	11.6	1341.1	-510.6
7 สรีเชียงใหม่	Si Chiang Mai							11.3	11.3	1472.0	-186.4
8 ท่าบ่อ	Tha Bo							10.1	10.1	1524.8	+ 6.3
9 โพนพิสัย	Phon Phisai							21.5	21.5	2330.2	+435.9
10 บึงกาฬ	Bung Kan							9.5	9.5	2806.3	+361.8
11 เซกา	Seka							13.6	13.6	1951.0	+307.1
12 อุดรธานี	UDON THANI *	0.4						6.8	7.2	1387.9	-115.6
13 เพ็ญ	Phen										
14 กุมภวาปี	Kumphawapi							4.2	4.2	1277.4	+217.5
15 หนองหาน	Nong Han								0.0	1423.8	+191.2
16 หนองบัวลำภู	Nong Bua Lam Phu								0.0	1159.4	+309.5
17 สกลนคร	SAKON NAKHON *	0.5						11.5	12.0	1321.7	-119.8
18 วานรนิวาส	Wanon Niwat							14.3	14.3	1239.5	-476.1
19 สว่างแดนดิน	Sawang Daen Din							13.4	13.4	1088.5	-492.7
20 พรรณานิคม	Phanna Nikhom							13.6	13.6	1399.4	-102.2
21 นครพนม	NAKHON PHANOM *	0.4					1.6	15.1	17.1	1810.9	-500.7
22 บ้านแพง	Ban Phaeng							19.2	19.2	2852.5	+126.5
23 ท่าอุเทน	Tha Uthen	4.8					4.8	17.1	26.7	2069.3	-169.9
24 นาแก	Na Kae	4.6							4.6	1359.4	-124.4
25 ธาตุพนม	That Phanom							27.3	27.3	1207.1	-532.4
26 มุกดาหาร	Mukdahan *	1.3	T				T	8.0	9.3	1246.3	-219.0
27 กาฬสินธุ์	KALASIN	3.5							3.5	1266.5	-497.4
28 ยางตลาด	Yang Talat	T							T	922.8	-348.6
29 สหัสขันธ์	Sahatsakhan								0.0	1121.7	-199.7
30 กุฉินารายณ์	Kuchinarai								0.0	1330.3	-160.4
31 กมลาไสย	Kamalasai	3.6							3.6	1074.4	-177.9
32 ร้อยเอ็ด	ROI ET *	6.1	T				T	0.8	6.9	1044.4	-315.7

สถานีฝน	Station	วันที่และจำนวนน้ำฝนเป็นมิลลิเมตร Date and amount of rainfall in millimeters ตุลาคม October 8	9	10	11	12	13	14	ฝนรวม มม. Total rainfall mm.	ฝนรวมตั้งแต่ 1 มกราคม Accumulative rainfall since 1 January ปริมาณ มม. Amount mm.	สูงต่ำกว่าปกติ Above or below Normal
33 โพนทอง	Phon Thong	6.6							6.6	1237.2	-221.6
34 ธวัชบุรี	Thawatchaburi										
35 อาจสามารถ	At Samat	24.3							24.3	1222.5	- 59.7
36 เสลภูมิ	Selaphum										
37 จตุรพักตร์พิมาน	Chaturaphak Phiman	6.5							6.5	1036.0	- 9.5
38 เกษตรวิสัย	Kaset Wisai	10.2							10.2	990.6	-380.5
39 สุวรรณภูมิ	Suwannaphum	12.8	0.8					0.7	14.3	1240.2	-369.9
40 มหาสารคาม	MAHA SARAKHAM	5.2							5.2	948.4	-396.9
41 เชียงยืน	Chiang Yun								0.0	701.8	-551.5
42 กันทรวิชัย	Kantharawichai								0.0	838.2	-569.5
43 โกสุมพิสัย	Kosum Phisai *	6.8	0.4						7.2	999.5	-203.5
44 บรบือ	Borabu	11.9							11.9		
45 วาปีปทุม	Wapi Pathum								0.0	1035.6	-120.9
46 พยัคฆภูมิพิสัย	Phayakkhaphum Phisai	40.3							40.3	994.1	-368.1
47 ขอนแก่น	KHON KAEN *	3.2	T					T	3.2	778.8	-376.4
48 น้ำพอง	Nam Phong								0.0	536.6	-498.3
49 ภูเวียง	Phu Wiang								0.0	1084.5	- 96.7
50 ชุมแพ	Chum Phae								0.0	1054.3	+ 6.4
51 มัญจาคีรี	Mancha Khiri	7.2							7.2	768.9	-351.5
52 ชนบท	Chonnabot	9.0							9.0	638.9	-494.6
53 บ้านไผ่	Ban Phai	11.2							11.2	675.2	-481.7
54 พล	Phon	9.0	2.6						11.6	815.8	-410.7
55 หนองสองห้อง	Nong Song Hong	20.0	2.6						22.6	827.2	-403.0
56 ชัยภูมิ	CHAIYAPHUM *	7.9	0.2						8.1	1017.5	-196.7
57 เกษตรสมบูรณ์	Kaset Sombun										
58 ภูเขียว	Phu Khieo								0.0	1021.8	+ 29.3
59 กอนสวรรค์	Khon Sawan								0.0	832.0	-275.4
60 จัตุรัส	Chatturat	7.4		3.5					10.9	632.0	-419.0
61 บำเหน็จณรงค์	Bamnet Narong	15.0							15.0	1055.2	- 93.3
62 นครราชสีมา	NAKHON RATCHASIMA *	24.5	6.0					0.3	30.8	915.7	-183.9
63 บัวใหญ่	Bua Yai										
64 คง	Khong	13.4	2.8	3.4				1.5	21.1	1053.9	+ 20.2
65 ด่านขุนทด	Dan Khun Thot	13.0	5.5						18.5	736.8	-249.4
66 โนนไทย	Non Thai	22.3	15.6	0.4					38.3	742.0	-310.4
67 โนนสูง	Non Sung	22.3	8.9	8.5				4.2	43.9	849.0	-401.9
68 พิมาย	Phimai	16.2	14.1						30.3		
69 สีคิ้ว	Sikhiu	12.3							12.3	1015.1	+ 2.1
70 สูงเนิน	Sung Noen	12.0	2.5						14.5	1072.8	- 18.6
71 ปักธงชัย	Pak Thong Chai	14.8	18.0						32.8	1028.7	+ 31.3
72 โชคชัย	Chok Chai *	20.0	2.6						22.6	913.9	- 76.9
73 ครบุรี	Khon Buri										

สถานีฝน	Station	วันที่และจำนวนน้ำฝนเป็นมิลลิเมตร Date and amount of rainfall in millimeters							ฝนรวม มม. Total rainfall mm.	ฝนรวมตั้งแต่ 1 มกราคม Accumulative rainfall since 1 January	
		ตุลาคม October								ปริมาณ มม. Amount mm.	สูงต่ำกว่าปกติ Above or below Normal
		8	9	10	11	12	13	14			
74 บุรีรัมย์	BURI RAM	45.4	11.3						56.7	1049.3	-283.3
75 ภูเขาไฟสง	Phutthaisong										
76 สตึก	Satuk	38.9	5.7						44.6	847.8	-420.0
77 ลำปลายมาศ	Lam Phai Mat	35.4	24.3						59.7	1240.7	- 28.5
78 นางรอง	Nang Rong*	41.2	12.9	3.2					57.3	1083.5	-142.6
79 สุรินทร์	SURIN*	37.6	20.6					T	58.2	928.8	-301.5
80 รัตนบุรี	Rattanaburi	15.3	3.6						18.9	929.7	-314.2
81 ท่าตูม	Tha Tum*	17.0	4.8					0.2	22.0	1138.4	- 19.5
82 สีขรภูมิ	Sikhoraphum										
83 ปราสาท	Prasat	60.0	11.1						71.1	938.5	-215.8
84 สังขะ	Sangkha	60.0	22.2						82.2	848.3	-307.4
85 ศรีสะเกษ	SI SA KET	18.3	8.0						26.3	954.7	-477.4
86 ราษีไศล	Rasi Salai	11.8	3.5						15.3	880.4	-331.0
87 กันทรารมย์	Kanthararom	13.6	6.9						20.5	1150.1	- 41.8
88 ขุขันธ์	Khukhan	20.0							20.0	959.6	-242.3
89 ขุนหาญ	Khun Han	50.0	30.0						80.0		
90 กันทรลักษ์	Kantharalak	40.4	14.8						55.2	1118.6	-173.7
91 อุบลราชธานี	UBON RATCHATHANI*	3.9	3.6				T	T	7.5	1398.6	-121.3
92 เขมราฐ	Khemarat	T					2.1	0.5	2.6	1097.2	-364.6
93 อำนาจเจริญ	Amnat Charoen	3.5	0.7						4.2	979.4	-574.8
94 ยโสธร	Yasothon								0.0	1121.3	-296.9
95 ตระการพืชผล	Trakan Phutphon	4.2							4.2	1386.3	- 95.8
96 มหาชนะชัย	Maha Chana Chai	8.9	2.1						11.0	1077.3	-347.1
97 เขื่องใน	Khuang Nai	6.3	3.0						9.3		
98 โขงเจียม	Khong Chiam	2.8							2.8	1284.5	-464.6
99 เดชอุดม	Det Udom	8.6	2.1						10.7	1338.1	-139.7
100 บุณฑริก	Buntharik										
ภาคกลาง	**CENTRAL PART**										
1 นครสวรรค์	NAKHON SAWAN*	4.6			3.9		4.8		13.3	1055.9	- 34.2
2 บรรพตพิสัย	Banphot Phisai	6.5						3.7	10.2	1005.2	+104.9
3 ชุมแสง	Chumsaeng										
4 หนองบัว	Nong Bua										
5 ลาดยาว	Lat Yao	2.3			2.2				4.5	1067.0	+ 91.1
6 ท่าตะโก	Tha Tako	3.5					2.0	12.2	17.7	956.0	- 50.7
7 พยุหคีรี	Phayuha Khiri								0.0	792.1	-178.4
8 ตาคลี	Takhli	10.2			25.2				35.4	1252.2	+ 31.0
9 อุทัยธานี	UTHAI THANI								0.0	780.1	-302.1
10 สว่างอารมณ์	Sawang Arom								0.0	1030.9	+ 1.5
11 บ้านไร่	Ban Rai		14.0						14.0	1052.9	- 41.2
12 ทัพทัน	Thap than	3.1					0.3		3.4	1014.0	-162.9
13 หนองฉาง	Nong Chang	3.1							3.1	1247.3	- 78.9

สถานีฝน	Station	วันที่และจำนวนน้ำฝนเป็นมิลลิเมตร Date and amount of rainfall in millimeters							ฝนรวม มม. Total rainfall mm.	ฝนรวมตั้งแต่ 1 มกราคม Accumulative rainfall since 1 January	
		ตุลาคม October								ปริมาณ มม. Amount mm.	สูงต่ำกว่าปกติ Above or below Normal
		8	9	10	11	12	13	14			
14 หนองขาหย่าง	Nong Khayang		36.0						36.0	709.8	-379.3
15 **ชัยนาท**	**CHAI NAT**	1.8	2.4		1.8			0.8	6.8	829.5	-234.1
16 มโนรมย์	Manorom								0.0	740.4	-362.5
17 วัดสิงห์	Wat Sing				2.8				2.8	807.9	-356.1
18 หันคา	Hankha	2.7	23.9						26.6		
19 **สิงห์บุรี**	**SING BURI**	0.3	1.8						2.1	703.4	-355.2
20 อินทร์บุรี	In Buri		53.8						53.8		
21 บางระจัน	Bang Rachan	13.2	60.2						73.4	845.9	-312.4
22 พรหมบุรี	Phrom Buri		T						T	785.9	-437.8
23 **ลพบุรี**	**LOP BURI***	0.5	3.0						3.5	859.9	-376.7
24 บ้านหมี่	Ban Mi								0.0	709.4	-259.4
25 บัวชุม	Bua Chum*	7.1	0.8		2.3				10.2	845.0	-309.0
26 ชัยบาดาล	Chai Badan	5.8	0.5						6.3	984.2	- 54.8
27 พัฒนานิคม	Phatthana Nikhom	3.2							3.2	487.6	-531.1
28 โคกสำโรง	Khok Samrong		6.8						6.8	780.8	-210.0
29 ท่าวุ้ง	Tha Wung	6.1	1.5						7.6	662.7	-676.5
30 **สุพรรณบุรี**	**SUPHAN BURI***	35.6	18.7	0.2					54.5	1290.4	+147.2
31 เดิมบางนางบวช	Doembang Nangbuat		31.0					13.4	44.4	774.3	-294.4
32 สามชุก	Sam Chuk		22.5						22.5	800.4	-291.2
33 ดอนเจดีย์	Don Chedi										
34 ศรีประจันต์	Si Phrachan										
35 อู่ทอง	U Thong	10.6	66.4						77.0	746.8	-172.0
36 บางปลาม้า	Bang Pa Ma	16.5	37.3						53.8	1143.6	+360.1
37 สองพี่น้อง	Song Phi Nong	42.6	32.8						75.4	596.1	-167.5
38 **อ่างทอง**	**ANG THONG**		4.8						4.8		
39 โพธิ์ทอง	Pho Thong	0.5	3.8						4.3	988.0	-396.7
40 ไชโย	Chaiyo								0.0	592.7	-402.0
41 วิเศษชัยชาญ	Wiset Chai Chan		6.5						6.5	920.5	-547.3
42 ป่าโมก	Pa Mok		4.1						4.1	929.7	-161.3
43 **สระบุรี**	**SARABURI**	2.1	1.9						4.0	1351.0	-120.0
44 พระพุทธบาท	Phra Phutthabat	19.5							19.5		
45 บ้านหมอ	Ban Mo								0.0	943.8	-268.3
46 เสาไห้	Sao Hai	2.3	2.5						4.8	1146.5	-299.3
47 แก่งคอย	Kaeng Khio	11.4	2.1						13.5	1354.9	-108.4
48 หนองแค	Nong Khae	0.8							0.8	1243.0	-179.2
49 **พระนครศรีอยุธยา**	**PHRA NAKHON SI AYUTTHAYA**								0.0	1166.8	+120.2
50 ท่าเรือ	Tha Rua	1.3	2.6						3.9	1117.6	-334.4
51 ผักไห่	Phak Hai	0.3	4.1						4.4	1256.6	- 27.0
52 บางบาล	Bang Ban	T	2.3						2.3	1365.1	+ 54.0
53 เสนา	Sena	19.3	4.1						23.4	703.4	-626.3
54 บางไทร	Bang Sai	3.8	8.5						12.3	1118.6	-174.8

สถานีฝน	Station	วันที่และจำนวนน้ำฝนเป็นมิลลิเมตร Date and amount of rainfall in millimeters							ฝนรวม มม. Total rainfall mm.	ฝนรวมตั้งแต่ 1 มกราคม Accumulative rainfall since 1 January	
		ตุลาคม October								ปริมาณ มม. Amount mm.	สูงต่ำกว่าปกติ Above or below Normal
		8	9	10	11	12	13	14			
55 บางปะอิน	Bang Pa-in		13.6						13.6	964.2	-334.6
56 **ปทุมธานี**	**PATHUM THANI**	13.4	30.8						44.2	982.4	-330.6
57 หนองเสือ	Nong Sua		5.8					11.0	16.8	960.2	-463.0
58 ธัญบุรี	Thanyaburi	1.2	17.1						18.3	1160.4	-280.4
59 รังสิต	Rangsit	1.2	14.7					10.3	26.2	1093.6	-302.1
60 ลำลูกกา	Lam Luk Ka	1.6	13.2					4.3	19.1		
61 **นนทบุรี**	**NONTHABURI**		29.2						29.2	1380.9	+331.2
62 บางบัวทอง	Bang Bua Thong	2.1	32.1						34.2	929.1	-286.6
63 **ธนบุรี**	**THON BURI**	0.2	26.7						26.9		
64 ตลิ่งชัน	Taling Chan		40.0						40.0		
65 บางขุนเทียน	Bang Khun Thian										
66 ราษฎร์บูรณะ	Rat Burana										
67 **กรุงเทพมหานคร**	**BANGKOK METROPOLIS**	10.4	24.4	0.6	3.3				38.7	991.2	-379.2
68 สนามบินดอนเมือง	Don Muang Airport*	4.1	24.9	T					29.0	841.0	-524.3
69 บางเขน	Bang Khen	1.4	29.4						30.8	988.7	-363.1
70 มีนบุรี	Min Buri	1.5	25.0						26.5	1049.6	-207.9
71 ลาดกระบัง	Lat Krabang		11.4						11.4		
72 ศูนย์วิจัยบางนา	Bangk Na*	6.2	20.4		0.9				27.5	1122.6	
73 **กาญจนบุรี**	**KANCHANABURI***	3.3	97.8	0.2	11.5				112.8	954.1	+ 6.0
74 สังขละบุรี	Sangkhla Buri	27.0	4.0						31.0		
75 เหมืองปิล็อก	Pilok	14.5	24.8						39.3		
76 ทองผาภูมิ	Thong Pha Phum*	T	19.0	T	4.1		3.8		26.9	1888.2	+338.6
77 ศรีสวัสดิ์	Si Sawat										
78 ไทรโยค	Sai Yok	0.5	21.3						21.8		
79 พนมทวน	Phanom Thuan	16.7	56.7						73.4		
80 ท่าม่วง	Tha Muang	10.5	70.5						81.0	798.5	+ 8.0
81 **นครปฐม**	**NAKHON PATHOM**		30.8						30.8	746.3	-380.6
82 บางเลน	Bang Len		28.7	14.1					42.8	609.6	-436.0
83 นครชัยศรี	Nakhon Chaisi	61.2	30.1						91.3	968.7	+ 39.3
84 **ราชบุรี**	**RATCHABURI**										
85 บ้านโป่ง	Ban Pong	T	60.9					T	60.9	861.7	- 40.1
86 โพธาราม	Photharam	0.3	63.1	0.8					64.2	945.6	-103.6
87 ดำเนินสะดวก	Damnoen Saduak										
88 ปากท่อ	Pak Tho	3.9	38.8					10.7	53.4	964.3	+ 6.8
89 **สมุทรสงคราม**	**SAMUT SONGKHRAM**	0.7	34.3					53.0	88.0	1172.5	+275.2
90 บางคนที	Bang Khonthi	7.8	36.5				1.2		45.5		
91 อัมพวา	Amphawa	4.1	24.5					28.1	56.7		
92 **สมุทรสาคร**	**SAMUT SAKHON**	8.3	23.4				1.0	2.8	35.5	999.1	-174.2
93 กระทุ่มแบน	Kratum Baen		26.2						26.2		
94 **สมุทรปราการ**	**SAMUT PRAKAN**	4.8	19.0						23.8	1066.8	-181.7
95 บางพลี	Bang Phli	27.1	22.5						49.6	895.4	-466.1

สถานีฝน	Station	วันที่และจำนวนน้ำฝนเป็นมิลลิเมตร Date and amount of rainfall in millimeters ตุลาคม October 8	9	10	11	12	13	14	ฝนรวม มม. Total rainfall mm.	ฝนรวมตั้งแต่ 1 มกราคม Accumulative rainfall since 1 January ปริมาณ มม. Amount mm.	สูงกว่าหรือต่ำกว่าปกติ Above or below Normal
ภาคตะวันออก	**EASTERN PART**										
1 **นครนายก**	**NAKHON NAYOK**	4.1	6.9						11.0	1721.8	-118.5
2 บ้านนา	Ban Na	6.9							6.9	1162.3	
3 ปากพลี	Pak Phli	9.3	5.8						15.1	1645.1	-194.1
4 องครักษ์	Ongkharak	1.6	15.3						16.9	1190.4	-505.8
5 **ปราจีนบุรี**	**PRACHIN BURI***	6.1	6.2	0.1				0.2	12.6	1796.4	-165.6
6 ประจันตคาม	Prachantakham		15.6						15.6		
7 บ้านสร้าง	Ban Sang	3.5	5.6						9.1	1266.4	-303.9
8 ศรีมหาโพธิ	Si Maha Phot	13.2	4.5						17.7	1449.5	-174.3
9 กบินทร์บุรี	Kabin Buri*	9.3	4.0	0.1	2.2				15.6	1449.6	- 39.4
10 สระแก้ว	Sa-Kaeo	11.5	4.0						15.5	1649.6	+ 20.0
11 วัฒนานคร	Watthana Nakhon	12.1	5.7						17.8	1380.6	- 41.1
12 อรัญประเทศ	Aranyaprathet *	8.7	7.7						16.4	1175.4	-241.2
13 **ฉะเชิงเทรา**	**CHACHOENGSAO**	3.1	21.6						24.7	1223.4	- 33.6
14 บ้านโพธิ์	Ban Pho	15.5	28.7						44.2	1086.7	- 53.8
15 **ชลบุรี**	**CHON BURI ***	4.4	30.8	7.0					42.2	1168.5	- 72.3
16 พานทอง	Phan Thong	4.2	2.8						7.0	793.6	-224.5
17 บ้านบึง	Ban Bung										
18 เกาะสีชัง	Ko Sichang *	0.4	20.3	1.4					22.1	752.4	-346.7
19 ศรีราชา	Si Racha	2.4	28.4						30.8	873.4	-157.4
20 สัตหีบ	Sattahip *	T	18.7		3.5				22.2	1075.8	- 25.2
21 **ระยอง**	**RAYONG**	0.4	18.8	0.4	1.0				20.6	1183.1	+ 2.5
22 บ้านค่าย	Ban Khai	3.2	15.2						18.4	1485.7	+336.7
23 แกลง	Klaeng	15.0	18.5	T					33.5	1905.1	+ 24.1
24 **จันทบุรี**	**CHANTHABURI ***	15.0	24.9	2.5					42.4	2267.9	-699.1
25 ท่าใหม่	Tha Mai	11.5	19.7						31.2	2615.0	+ 43.0
26 มะขาม	Makham	44.4	22.2						66.6		
27 **ตราด**	**TRAT**	88.7	22.4						111.1	4056.3	+440.1
28 เขาสมิง	Khao Saming	15.9	11.2					10.0	37.1	2213.5	-166.8
29 แหลมงอบ	Laem Ngop	22.0	16.5						38.5	2889.9	
30 คลองใหญ่	Khlong Yai *	13.7	6.3	3.4		T	14.1		37.5	4784.8	+178.2
ภาคใต้	**SOUTHERN PART**										
1 **เพชรบุรี**	**PHETCHABURI**	2.6	24.8				6.5		33.9	806.3	-107.4
2 บ้านแหลม	Ban Laem	19.5	41.2						60.7	741.6	-223.5
3 บ้านลาด	Ban Lat	15.2	42.5				18.5		76.2	862.6	- 56.3
4 ท่ายาง	Tha Yang	11.5	15.1		4.7				31.3	759.5	+102.6
5 ชะอำ	Cha-am	11.8	11.5						23.3	499.7	-197.6
6 **ประจวบคีรีขันธ์**	**PRACHUAP KHIRI KHAN ***	0.8	3.1	0.1					4.0	1046.4	+253.1
7 หัวหิน	Hua Hin *	T	19.8	1.5		3.8		3.5	28.6	789.0	+ 57.5
8 ปราณบุรี	Pran Buri		32.0	T					32.0	494.2	
9 **ชุมพร**	**CHUMPHON ***	0.2	23.1		T				23.3	1231.1	-116.2

สถานีฝน	Station	วันที่และจำนวนน้ำฝนเป็นมิลลิเมตร Date and amount of rainfall in millimeters							ฝนรวม มม. Total rainfall mm.	ฝนรวมตั้งแต่ 1 มกราคม Accumulative rainfall since 1 January	
		ตุลาคม October								ปริมาณ มม. Amount mm.	สูงต่ำกว่าปกติ Above or below Normal
		8	9	10	11	12	13	14			
10 ท่าแซะ	Tha Sac	3.0	9.6			10.6			23.2	1448.4	- 3.3
11 สวี	Sawi	7.3	3.5						10.8	684.3	-425.3
12 หลังสวน	Lang Suan										
13 สุราษฎร์ธานี	SURAT THANI*	18.4	2.9						21.3	1012.0	- 44.9
14 ไชยา	Chaiya	21.1	1.4						22.5	1224.5	+322.2
15 เกาะสมุย	Ko Samui*	21.8	7.4		0.7				29.9	1184.5	+391.2
16 พุนพิน	Phunphin	19.4	2.4						21.8	994.5	- 1.4
17 ท่าฉาง	Tha Chang	9.8							9.8	1096.9	-323.0
18 กาญจนดิษฐ์	Kanchanadit										
19 บ้านนาสาร	Ban Na San	20.1			10.1				30.2	952.4	-404.6
20 นครศรีธรรมราช	NAKHON SI THAMMARAT*	2.7		T	19.8	3.8		T	26.3	912.1	-227.9
21 สิชล	Sichon	10.5							10.5	695.4	-344.9
22 ท่าศาลา	Tha Sala				11.6				11.6		
23 ฉวาง	Chawang	10.3				13.0	13.5		36.8	1315.5	-143.6
24 ทุ่งสง	Thung Song					32.2			32.2	1128.0	-187.6
25 ร่อนพิบูลย์	Ron Phibun	2.1			5.0				7.1	482.0	-428.1
26 ปากพนัง	Pak Phanang				20.5				20.5	698.9	-215.0
27 พัทลุง	PHATTHALUNG						47.6		47.6	727.5	-381.1
28 ควนขนุน	Khuan Khanun				20.4		73.9		94.3	808.5	
29 ปากพยูน	Pak Phayun										
30 เขาชัยสน	Khao Chaison	5.6			10.9				16.5	931.7	
31 สงขลา	SONGKHLA*	T	T		44.2			11.0	55.2	940.5	- 14.0
32 รัตภูมิ	Rattaphum				3.9		23.6		27.5	900.1	
33 หาดใหญ่	Hat Yai				14.8				14.8	754.0	
34 สะเดา	Sadao				1.4				1.4	1381.8	
35 ปัตตานี	PATTANI*	2.4		T	12.0			0.8	15.2	933.8	+251.3
36 หนองจิก	Nong Chik				13.7				13.7		
37 ยะหริ่ง	Yaring		22.1		12.6				34.7	776.9	
38 มายอ	Mayo	24.7		6.2	9.0				39.9	871.7	
39 โคกโพธิ์	Khok Pho				8.4				8.4		
40 ปะนาเระ	Panare	8.5	50.3		7.9				66.7	1218.8	
41 ยะลา	YALA										
42 ยะหา	Yaha			0.7	6.1				6.8	713.9	
43 รามัน	Raman			22.2	7.3		18.1		47.6	1146.1	
44 บันนังสตา	Bannang Satar		13.1		6.9		10.0		30.0	1031.3	
45 เบตง	Betong		1.5		7.3				8.8	1180.2	
46 นราธิวาส	NARATHIWAT*	7.5	1.0	3.7	5.5	0.2	26.8	0.4	45.1	1242.7	- 99.6
47 ยี่งอ	Yi-ngo			18.2	22.3				40.5	1163.7	
48 ระแงะ	Rangae	7.0							7.0		
49 ตากใบ	Tak Bai	7.4							7.4	810.3	
50 สุไหงโกลก	Sungai Kolok	63.5	24.0	4.5					92.0	2174.4	

สถานีฝน	Station	วันที่และจำนวนน้ำฝนเป็นมิลลิเมตร Date and amount of rainfall in millimeters							ฝนรวม ทั้ง Total rainfall mm.	ฝนสะสมตั้งแต่ วันที่ 1 มกราคม Accumulative rainfall since 1 January	
		ตุลาคม October								ปริมาณ ทั้ง Amount mm.	สูงต่ำกว่าปกติ Above or below Normal
		8	9	10	11	12	13	14			
51 ระนอง	RANONG*	21.8	33.7	0.7	5.9	30.0		15.2	107.3	4200.2	+237.3
52 กระบุรี	Kra Buri	15.3							15.3	2205.3	
53 พังงา	PHANGNGA										
54 ตะกั่วป่า	Takua Pa	9.5	10.3	5.9	12.6	10.2			48.5	4392.0	
55 กะปง	Kapong	27.7	9.0	5.3	8.1				50.1	3689.5	
56 ท้ายเหมือง	Thai Muang	27.9	9.8	1.8	9.0		1.9		50.4	3333.7	
57 ตะกั่วทุ่ง	Takua Thung	25.1	2.6		5.7	3.0			36.4	3154.9	
58 ทับปุด	Thap Put	12.4							12.4	1801.8	
59 ภูเก็ต	PHUKET*	3.0	2.0	0.5	1.2	4.8			11.5	2204.6	+302.0
60 สนามบินภูเก็ต	Phuker Airport*	0.4			2.4	4.2		1.0	8.0	2740.6	+578.6
61 กระบี่	KRABI	41.2			16.7				57.9	1570.3	
62 อ่าวลึก	Ao Luk	2.8		4.8	4.9	5.4			17.9	1874.1	
63 คลองท่อม	Khlong Tom			7.4	3.3	19.5	0.9		31.1	1788.7	
64 ตรัง	TRANG										
65 สนามบินตรัง	Trang Airport*	T		T	2.4	23.5	2.4	1.2	29.5	2364.2	+438.0
66 สิเกา	Sikao			T	5.9	40.6			46.5	2280.0	
67 ย่านตาขาว	Yan Ta Khao					34.5			34.5	1947.2	
68 ปะเหลียน	Palian				6.5				6.5	2076.1	
69 สตูล	SATUN				6.6				6.6	1195.5	
70 ทุ่งหว้า	Thung Wa				6.0	6.0			12.0	2052.1	

สถานีฝน	Station	วันที่และจำนวนน้ำฝนเป็นมิลลิเมตร Date and amount of rainfall in millimeters							ฝนรวม มม. Total rainfall mm.	ฝนรวมตั้งแต่ 1 มกราคม Accumulative rainfall since 1 January	
		ตุลาคม October								ปริมาณ มม. Amount mm.	สูงต่ำกว่าปกติ Above or below Normal
		8	9	10	11	12	13	14			
กรุงเทพมหานคร	BANGKOK METROPOLIS										
สถานีเครื่องรับส่งวิทยุนนทบุรี	Overseas Radio Receiving Station	2.1	49.7						51.8		
ร.ร. การช่างนนทบุรี	Nonthaburi Trade School		24.5	T					24.5		
โรงงานปรมาณูแห่งชาติ	Atomic Energy For Peace	1.2	29.3						30.5		
กองกำกับการรถวิทยุ ฯ	MMP. Sub Division Car Center		19.2						19.2		
วิทยาลัยครูจันทรเกษม	Chankasem College Education	1.8	14.5						16.3		
การไฟฟ้าฝ่ายผลิต	Electrical Supply Authority	1.7	25.6	0.9					28.2		
ศูนย์ฝึกการบินพลเรือน	Civil Aviation Training Center		22.0						22.0		
ร.ร. โยธินบูรณะ	Yothin Burana School		24.0						24.0		
สถานีรถไฟบางบำหรุ	Bang Bamru Railway Station		24.7						24.7		
ร.ร. พาณิชการสยาม	Siam Commercial School	T	23.6						23.6		
ร.ร. การประชาสัมพันธ์	Public Relation School	1.6	24.1						25.7		
ร.ร. สามเสนนอก	Sam Sen Nok School	8.5	28.4						36.9		
มหาวิทยาลัยรามคำแหง	Ramkhamhaeng University	4.1	23.6						27.7		
ร.ร. ศรีอุลัย	Sri Ulai School										
ร.ร. จิตรลดา	Chitlada School	0.5	25.0						25.5		
เขตบางกะปิ	Bangkapi Boundary		27.0						27.0		
เขตหนองจอก	Nong Chok Boundary	23.0	16.1	30.5					69.6		
กระทรวงศึกษาธิการ	Ministry of Education		22.0						22.0		
ร.ร. ช่างกลวิทยา	Changkol Vitthaya School	1.7	25.3						27.0		
ร. 1 พัน 2 รอ.	Second Infantry Battalion		24.0	T	T				24.0		
บ้านมนังคศิลา	Ban Manangkha Sila	1.3	23.4						24.7		
ร.ร. โรสิตสโมสร	Kosit Samosorn School	T							T		
ประตูน้ำปทุมวัน	Pathumvan Irr.	3.4	21.2	3.4	T				28.0		
ร.ร. เฉลิมเสาสน์ศึกษา	Chalocmsart Suksa School	3.4	24.4						27.8		
วิทยาลัยเพาะช่าง	Poh Chang College		21.3	2.1					23.4		
ร.ร. มาแตร์เดอี	Mater Dei School	6.5	24.9						31.4		
สถานีจ่ายไฟฟ้าบางกะปิ	Sup Center of Electrial Supply-Bangkapi	5.1	22.0						27.1		
วิทยาลัยพาณิชการธนบุรี	Thonburi Commercial College	T	25.2						25.2		
วิทยาลัยครูบ้านสมเด็จ	Bansomdet Teacher College		23.7	0.4					24.1		
เขตคลองสาน	Khlong San Boundary	0.1	23.0						23.1		
ร.ร. เตรียมทหาร	Armed Force Academy Preparatory-School	4.4	22.4	2.5	1.8				31.1		
ร.ร. กรุงเทพคริสเตียน	Bangkok Christian College	0.4	23.9		0.3				24.6		
ร.ร. ศรีวิกรม์	Srivikorn School	3.8	23.7		9.2				36.7		
ประตูน้ำพระโขนง	Prakhanong Irr.	3.0	20.3		15.9				39.2		
ร.ร. สมชิตศึกษา	Somchit Suksa School		23.8		15.0				38.8		
ร.ร. ยานนาเวศวิทยาคม	Yannawa Vitthayakhom School	T	23.0		5.4				28.4		
ร.ร. พระโขนง	Prakhanong School	2.4	2.1						4.5		
ร.ร. ช่องนนทรี	Chong Nontri School	2.6	6.1		18.6				27.3		

อุณหภูมิสูงสุดและต่ำสุดประจำวันที่ ๘ – ๑๔ ตุลาคม ๒๕๑๖

Daily Max. and Min. Temperature 8 – 14 October 1973

สถานี	Station	อุณหภูมิสูงสุดและต่ำสุดเป็นองศา ซ. Max. and Min. Temperature in degree C.							เฉลี่ยสูงสุด เฉลี่ยต่ำสุด Average Max. Min.	เฉลี่ยในสัปดาห์ Weekly Mean	ค่าปกติประจำเดือน Monthly Normal
		8	9	10	11	12	13	14			
ภาคเหนือ	**NORTHERN PART**										
1 เชียงราย	CHIANG RAI	31.0 / 20.9	31.0 / 19.2	30.2 / 19.7	31.5 / 20.4	31.5 / 20.3	30.8 / 20.0	29.8 / 19.5	30.8 / 20.0	25.4	25.3
2 แม่ฮ่องสอน	MAE HONG SON	34.0 / 21.2	32.8 / 21.2	33.3 / 23.0	31.5 / 23.2	34.2 / 22.0	33.5 / 22.2	33.7 / 20.6	33.3 / 21.9	27.6	27.0
3 เชียงใหม่	CHIANG MAI	32.7 / 20.6	32.0 / 21.9	32.0 / 23.4	31.7 / 23.7	32.5 / 22.4	32.0 / 20.5	31.9 / 21.4	32.1 / 22.0	27.1	26.2
4 น่าน	NAN	32.7 / 22.4	31.8 / 21.4	32.8 / 23.4	33.4 / 23.6	33.6 / 22.9	32.8 / 20.5	30.4 / 21.0	32.5 / 22.2	27.4	26.9
5 ท่าวังผา	Tha Wang Pha	32.1 / 21.3	31.6 / 20.2	32.3 / 21.7	33.3 / 22.4	32.5 / 22.0	32.6 / 17.9	30.7 / 20.6	32.2 / 20.9	26.6	..
6 ลำปาง	LAMPANG	32.7 / 22.5	30.4 / 22.3	32.6 / 22.7	32.4 / 23.1	32.6 / 23.0	31.2 / 22.0	31.7 / 22.5	31.9 / 22.6	27.3	26.4
7 แม่สะเรียง	Mae Sariang	33.6 / 21.8	32.6 / 22.7	33.0 / 22.3	33.9 / 22.5	34.2 / 22.4	34.4 / 22.8	33.7 / 20.2	33.6 / 22.1	27.9	27.3
8 แพร่	PHRAE	32.2 / 23.5	31.9 / 23.4	32.4 / 23.2	32.2 / 22.8	32.5 / 23.9	31.8 / 22.4	31.1 / 22.5	32.0 / 23.1	27.6	26.9
9 อุตรดิตถ์	UTTARADIT	32.6 / 23.0	31.6 / 23.9	32.8 / 23.7	33.1 / 23.5	32.9 / 22.0	33.6 / 22.0	33.0 / 22.8	32.8 / 23.0	27.9	27.9
10 สนามบินอุตรดิตถ์	Uttaradit Airport	32.4 / 23.4	30.4 / 24.4	30.3 / 24.0	30.8 / 24.2	32.5 / 23.6	.. / 22.5	.. / ..	31.3 / 23.7	27.5	..
11 ตาก	TAK	32.8 / 22.8	31.1 / 23.7	32.1 / 24.1	30.4 / 22.2	30.3 / 23.0	32.1 / 22.1	31.7 / 22.4	31.5 / 22.9	27.2	26.9
12 พิษณุโลก	PHITSANULOK	32.8 / 24.5	31.3 / 23.9	32.2 / 24.2	32.2 / 24.9	32.7 / 25.0	32.8 / 24.3	32.0 / 24.6	32.3 / 24.4	28.4	28.1
13 แม่สอด	Mae Sot	30.8 / 23.0	30.5 / 23.5	30.2 / 22.7	29.7 / 22.2	32.6 / 23.2	31.5 / 21.7	31.2 / 22.2	30.9 / 22.6	26.8	27.0
14 เพชรบูรณ์	PHETCHABUN	29.9 / 22.9	30.9 / 23.1	31.6 / 23.2	33.5 / 23.4	33.0 / 22.8	32.7 / 21.4	32.7 / 21.4	32.0 / 22.6	27.3	27.0
15 หล่มสัก	Lom Sak	33.8 / 22.2	30.8 / 22.2	32.2 / 23.6	32.2 / 23.5	33.0 / 22.3	32.6 / 21.0	31.2 / 21.2	32.3 / 22.3	27.3	..
16 วิเชียรบุรี	Wichian Buri	29.7 / 23.7	27.0 / 22.9	31.1 / 23.6	31.3 / 24.4	33.2 / 22.6	32.6 / 22.7	32.7 / 22.2	31.1 / 23.2	27.2	..
ภาคตะวันออกเฉียงเหนือ	**NORTHEASTERN PART**										
1 หนองคาย	NONG KHAI	29.8 / 25.2	29.3 / 24.3	30.2 / 22.9	30.4 / 23.8	31.5 / 23.4	31.6 / 24.0	26.6 / 23.3	29.9 / 23.8	26.9	27.1
2 เลย	LOEI	28.1 / 23.0	31.0 / 22.3	30.5 / 22.2	30.4 / 21.8	30.6 / 21.7	31.5 / 20.7	29.0 / 21.8	30.2 / 21.9	26.1	25.8
3 อุดรธานี	UDON THANI	28.4 / 26.0	29.0 / 24.4	29.6 / 23.3	30.4 / 23.7	31.7 / 23.0	31.0 / 23.2	27.2 / 22.8	29.6 / 23.8	26.7	26.8
4 สกลนคร	SAKON NAKHON	26.2 / 24.2	28.4 / 22.8	29.7 / 20.4	30.2 / 20.4	31.3 / 21.9	30.6 / 20.8	23.1 / 23.0	25.2 / 21.9	23.6	26.3
5 นครพนม	NAKHON PHANOM	26.2 / 22.5	29.0 / 22.1	31.2 / 20.4	30.8 / 19.5	32.0 / 22.4	30.4 / 20.7	22.5 / 21.5	28.9 / 21.3	25.1	26.1
6 มุกดาหาร	Mukdahan	25.2 / 23.5	27.2 / 21.5	29.5 / 20.7	29.7 / 20.2	30.7 / 22.7	29.6 / 20.8	23.3 / 22.2	27.9 / 21.7	24.8	26.2
7 ขอนแก่น	KHON KAEN	28.0 / 24.5	27.2 / 23.0	30.1 / 22.5	30.4 / 21.8	31.9 / 21.6	30.7 / 21.0	28.7 / 22.0	29.6 / 22.3	26.0	26.7
8 โกสุมพิสัย	Kosum Phisai	27.5 / 24.4	26.8 / 22.9	30.4 / 22.1	30.0 / 22.2	31.2 / 22.2	31.1 / 21.9	28.5 / 22.7	29.4 / 22.6	26.0	..
9 ร้อยเอ็ด	ROI ET	25.8 / 24.0	27.5 / 23.2	29.5 / 22.4	29.7 / 21.8	30.8 / 23.0	30.0 / 21.4	27.8 / 22.8	28.7 / 22.7	25.7	26.6
10 ชัยภูมิ	CHAIYAPHUM	27.2 / 24.9	26.4 / 22.0	29.0 / 22.8	29.4 / 23.4	31.6 / 22.0	31.0 / 23.5	29.5 / 23.3	29.2 / 23.1	26.2	26.6
11 อุบลราชธานี	UBON RATCHATHANI	25.8 / 22.8	25.4 / 21.8	29.7 / 21.0	29.9 / 21.4	30.8 / 23.2	30.4 / 21.9	26.4 / 22.7	28.3 / 22.1	25.2	26.7
12 สุรินทร์	SURIN	24.8 / 23.1	23.5 / 21.1	29.3 / 20.9	30.7 / 22.3	31.0 / 23.6	31.0 / 23.0	29.5 / 22.5	28.5 / 22.4	25.5	26.7
13 ท่าตูม	Tha Tum	25.3 / 24.0	23.7 / 21.9	29.3 / 20.8	29.4 / 20.9	30.1 / 22.7	30.0 / 21.5	26.2 / 22.2	27.7 / 22.0	24.9	..
14 นางรอง	Nang Rong	24.5 / 23.6	23.0 / 21.0	27.1 / 21.9	29.7 / 21.6	29.9 / 22.0	30.2 / 23.5	29.1 / 22.4	27.6 / 22.3	25.0	..

สถานี	Station	อุณหภูมิสูงสุดและต่ำสุดเป็นองศา ซ. Max. and Min. Temperature in degree C.							เฉลี่ยสูงสุดต่ำสุด Average Max. Min.	เฉลี่ยในสัปดาห์ Weekly Mean	ค่าปกติประจำเดือน Monthly Normal
		8	9	10	11	12	13	14			
15 นครราชสีมา	NAKHON RATCHASIMA	25.6 23.0	24.5 21.0	31.0 21.7	30.6 22.5	30.4 21.1	30.3 23.1	26.4 22.2	28.3 22.1	25.2	26.7
16 โชคชัย	Chok Chai	25.0 23.2	24.5 21.4	29.3 21.8	29.8 23.0	30.6 22.1	30.7 23.0	29.7 22.9	28.5 22.5	25.5	..
ภาคกลาง	**CENTRAL PART**										
1 นครสวรรค์	NAKHON SAWAN	31.8 23.6	29.9 23.3	31.2 23.6	31.2 23.7	32.4 23.3	32.7 24.8	31.8 23.9	31.8 23.7	27.7	27.9
2 ลพบุรี	LOP BURI	30.7 22.7	29.0 23.0	30.6 23.0	31.2 23.0	32.5 22.6	32.0 23.5	31.6 23.0	31.1 23.0	27.1	27.5
3 สุพรรณบุรี	SUPHAN BURI	31.7 24.2	29.5 22.7	29.5 23.5	30.5 24.1	33.1 25.6	32.4 24.6	32.0 24.8	31.2 24.2	27.7	27.7
4 กาญจนบุรี	KANCHANABURI	33.4 23.5	29.6 22.6	30.6 22.3	32.8 23.2	32.7 23.5	32.0 20.8	32.4 23.1	31.9 22.7	27.3	27.1
5 ทองผาภูมิ	Thong Pha Phum	32.7 23.0	30.0 23.0	28.3 23.0	33.3 22.2	32.2 23.3	29.2 22.0	31.5 21.0	31.0 22.5	26.8	..
6 สนามบินดอนเมือง	Dong Muang Airport	30.8 24.0	30.0 24.0	28.8 22.0	31.0 24.0	32.0 25.6	32.0 25.5	32.8 25.8	31.1 24.4	27.8	28.2
7 กรุงเทพมหานคร	BANGKOK METROPOLIS	32.1 24.6	28.4 23.7	29.7 21.8	30.5 22.9	33.0 23.8	33.0 24.4	32.5 24.4	31.3 23.7	27.5	27.8
8 ศูนย์วิจัย ฯ บางนา	Bang Na	31.0 24.2	27.5 23.3	29.6 21.7	29.6 24.1	31.7 24.4	31.5 24.8	31.3 25.0	30.5 23.9	27.2	..
ภาคตะวันออก	**EASTERN PART**										
1 ปราจีนบุรี	PRACHIN BURI	28.4 23.2	26.8 23.2	29.2 22.7	31.0 24.3	32.3 22.9	31.4 24.1	32.0 24.5	30.2 23.6	26.9	27.9
2 กบินทร์บุรี	Kabin Buri	26.6 23.1	26.2 22.7	30.6 22.0	31.3 24.1	31.9 22.2	32.9 23.5	32.5 23.4	30.3 23.0	26.7	..
3 อรัญประเทศ	Aranyaprathet	24.8 23.0	25.2 22.0	29.4 21.8	32.0 23.8	33.2 24.0	31.0 22.9	32.2 23.8	29.7 23.0	26.4	27.4
4 ชลบุรี	CHON BURI	29.7 22.0	27.5 22.3	29.0 21.4	32.0 22.3	32.8 23.6	33.0 23.0	33.0 23.5	31.0 22.6	26.8	27.4
5 เกาะสีชัง	Ko Si Chang	25.5 23.2	29.5 23.5	28.0 22.4	31.4 22.5	32.2 23.5	31.1 23.5	31.0 24.8	29.8 23.3	26.6	27.3
6 สัตหีบ	Sattahip	31.2 23.5	29.0 22.9	28.2 22.2	30.8 21.6	31.8 23.4	31.8 22.6	31.2 22.8	30.6 22.7	26.7	28.0
7 ระยอง	RAYONG	29.4 23.5	27.5 23.0	27.8 21.8	31.5 21.8	34.3 23.8	32.4 23.3	33.2 24.1	30.9 23.0	27.0	..
8 จันทบุรี	CHANTHABURI	26.0 23.0	26.0 21.7	28.6 21.6	30.2 22.1	31.7 21.8	32.7 22.8	32.0 24.0	29.6 22.4	26.0	27.3
9 คลองใหญ่	Khlong Yai	26.5 23.2	25.4 22.2	26.7 22.0	30.3 22.4	31.7 20.8	29.1 23.6	31.1 23.3	28.7 22.5	25.6	26.8
ภาคใต้	**SOUTHERN PART**										
1 หัวหิน	Hua Hin	31.5 23.5	28.4 23.6	29.6 23.0	30.4 23.1	32.0 24.2	30.8 23.1	31.1 23.8	30.4 23.5	27.0	27.1
2 ประจวบคีรีขันธ์	PRACHUAP KHIRI KHAN	31.3 24.6	29.0 23.6	28.3 23.0	30.5 23.4	31.2 22.7	31.1 23.5	31.1 22.5	30.4 23.3	26.9	26.9
3 ชุมพร	CHUMPHON	28.8 23.3	30.5 23.6	29.4 22.2	32.7 23.6	33.3 23.5	32.6 22.4	32.5 23.0	31.4 23.1	27.3	26.8
4 สุราษฎร์ธานี	SURAT THANI	29.7 22.9	31.4 22.7	29.0 21.6	32.4 23.6	31.4 22.6	30.9 22.9	31.7 22.6	30.9 22.7	26.8	27.0
5 เกาะสมุย	Ko Samui	29.0 25.3	30.3 23.2	27.8 23.0	31.0 24.7	31.4 24.6	30.8 22.8	30.5 24.2	30.1 24.0	27.1	..
6 นครศรีธรรมราช	NAKHON SI THAMMARAT	31.7 23.7	32.3 23.3	30.0 23.6	32.4 23.6	32.0 22.5	32.2 22.5	32.0 22.6	31.8 23.1	27.5	27.1
7 สงขลา	SONGKHLA	31.8 24.0	31.3 24.3	31.0 25.0	32.8 23.8	32.0 23.0	31.5 23.5	31.8 23.3	31.7 23.8	27.8	27.5
8 ปัตตานี	PATTANI	32.4 22.4	32.4 23.4	30.0 24.6	31.9 23.3	30.5 22.9	31.8 22.4	33.2 23.3	31.7 23.2	27.5	27.3
9 นราธิวาส	NARATHIWAT	31.1 23.0	30.4 22.8	29.6 23.6	32.1 23.5	32.4 23.0	31.6 22.9	31.0 23.1	31.2 23.1	27.2	26.8
10 ระนอง	RANONG	28.0 22.8	29.8 23.0	30.2 22.4	30.8 24.0	31.5 23.0	31.3 22.1	30.3 22.1	30.3 22.8	26.6	26.3
11 ภูเก็ต	PHUKET	30.7 23.6	31.5 24.0	29.6 24.1	30.0 24.2	31.7 24.1	32.7 23.5	31.5 23.3	31.1 23.8	27.5	27.0
12 สนามบินภูเก็ต	Phuket Airport	29.5 23.7	31.2 25.7	29.0 23.7	29.2 24.2	30.5 24.6	31.0 23.2	31.0 23.7	30.2 24.1	27.2	26.7
13 สนามบินตรัง	Trang Airport	32.4 23.0	33.2 22.8	31.4 23.8	32.8 23.6	32.8 23.6	33.4 22.7	32.6 23.3	32.7 23.3	28.0	27.0

แก้ไขเพิ่มเติมรายงานจำนวนน้ำฝนเนื่องจากได้รับรายงานภายหลัง สำหรับรายงานอากาศประจำสัปดาห์ ฉบับที่ ๔๐/๒๕๑๖

Corrections for late rainfall data reports in weekly weather report No. 40/1973

	สถานีฝน	Station	วันที่และจำนวนน้ำฝนเป็นมิลลิเมตร Date and amount of rainfall in millimeters							ฝนรวม มม. Total rainfall mm.	ฝนรวมตั้งแต่ 1 มกราคม Accumulative rainfall since 1 January	
			ตุลาคม October								ปริมาณ มม. Amount mm.	สูงต่ำกว่าปกติ Above or below Normal
			1	2	3	4	5	6	7			
	ภาคเหนือ	NORTHERN PART										
56	น้ำปาด	Nam Pat							1.5	1.5	1059.9	- 75.3
65	สุโขทัย	SUKHOTHAI							30.5	30.5	1306.4	+328.1
72	พรหมพิราม	Phrom Phiram							2.8	4.9		
73	วังทอง	Wang Thong							1.5	26.1	1162.5	- 94.8
74	บางกระทุ่ม	Bang Kratum							8.6	24.8	1413.4	+134.9
75	กำแพงเพชร	KAMPHAENG PHET							7.6	7.6	1016.8	- 39.8
79	พิจิตร	PHICHIT							20.7	35.1	1370.5	- 36.7
81	ตะพานหิน	Taphan Hin							5.3	8.9	1073.7	- 78.1
87	ชนแดน	Chon Daen							17.8	17.8	1263.2	+250.9
88	หนองไผ่	Nong Phai							3.4	10.3	1015.7	-116.0
	ภาคตะวันออกเฉียงเหนือ	NORTHEASTERN PART										
2	เชียงคาน	Chiang Khan							4.4	15.0	1366.6	+168.5
24	นาแก	Na Kae							4.2	4.2	1354.8	-109.9
27	กาฬสินธุ์	KALASIN							5.7	5.7	1263.0	- 78.5
28	ยางตลาด	Yang Talat							3.4	3.8	922.8	-330.3
30	กุฉินารายณ์	Kuchinarai							31.0	31.0	1330.3	-137.9
31	กมลาไสย	Kamalasai							3.9	4.5	1070.8	-169.7
33	โพนทอง	Phon Thong							4.5	4.5	1230.6	-215.4
34	ธวัชบุรี	Thawatchaburi							19.0	19.0		
36	เสลภูมิ	Selaphum							3.8	12.0		
37	จตุรพักตรพิมาน	Chaturaphak Phiman							9.3	15.3	1030.3	- 1.1
38	เกษตรวิสัย	Kaset Wisai							12.2	12.2	980.4	-348.6
39	สุวรรณภูมิ	Suwannaphum							4.0	6.2	1225.9	-354.0
40	มหาสารคาม	MAHA SARAKHAM							11.1	17.7	943.2	-380.8
44	บรบือ	Borabu							21.5	21.5		
46	พยัคฆภูมิพิสัย	Phayakkhaphum Phisai							8.7	8.7	953.8	-365.4
50	ชุมแพ	Chum Phae							5.8	11.9	1054.3	+ 34.1
53	บานไผ่	Ban Phai							3.3	8.0	664.0	-466.6
54	พล	Phon							9.7	20.1	804.2	-404.4
55	หนองสองห้อง	Nong Song Hong							1.2	1.2	804.6	-418.7
60	จัตุรัส	Chatturat							0.1	1.5	621.1	-413.9
64	คง	Khong							32.3	32.3	1032.8	+ 37.4
66	โนนไทย	Non Thai							2.6	16.3	703.7	-310.8
67	โนนสูง	Non Sung							4.0	4.0	805.1	-316.3

	สถานีฝน	Station	วันที่และจำนวนน้ำฝนเป็นมิลลิเมตร Date and amount of rainfall in millimeters							ฝนรวม มม. Total rainfall mm.	ฝนรวมตั้งแต่ 1 มกราคม Accumulative rainfall since 1 January	
			ตุลาคม October								ปริมาณ มม. Amount mm.	สูงต่ำกว่าปกติ Above or below Normal
			1	2	3	4	5	6	7			
68	พิมาย	Phimai							13.6	13.6	.	...
69	สีคิ้ว	Sikhiu							6.8	152.8	1002.8	+ 29.4
71	ปักธงชัย	Pak Thong Chai							2.8	68.3	995.9	+34.3
72	โชคชัย	Chok Chai*							3.0	8.8	851.3	-107.5
74	บุรีรัมย์	BURI RAM							17.0	17.0	992.6	-288.1
76	สตึก	Satuk							3.1	3.1	803.2	-435.4
77	ลำปลายมาศ	Lam Phai Mat							8.3	177.2	1181.0	- 40.2
78	นางรอง	Nang Rong*							2.0	81.6	1021.5	-150.6
80	รัตนบุรี	Rattanaburi							7.0	7.0	910.8	-305.1
83	ปราสาท	Prasat							13.2	60.0	867.4	-255.4
85	ศรีสะเกษ	SI SA KET							9.5	9.5	928.4	-453.0
86	ราษีไศล	Rasi Salai							4.1	4.1	865.1	-319.6
87	กันทรารมย์	Kamthararom							17.9	21.0	1129.6	- 17.0
88	ขุขันธ์	Khukhan							20.0	30.0	939.6	-226.4
89	ขุนหาญ	Khun Han							9.3	21.0		
92	เขมราช	Khemarat							4.5	4.9	1094.6	-358.0
93	อำนาจเจริญ	Amnat Charoen							2.9	2.9	975.2	-558.5
95	ตระการพืชผล	Tzakan Phutphon							10.4	10.4	1382.1	-382.8
96	มหาชนะชัย	Maha Chana Chai							3.5	3.5	1066.3	-329.2
97	เขื่องใน	Khuang Nai							4.2	4.2		
98	โขงเจียม	Khong Chiam							7.9	7.9	1281.7	-439.1
99	เดชอุดม	Det Udom							11.1	17.5	1327.4	-113.6
	<u>ภาคกลาง</u>	<u>CENTRAL PART</u>										
6	ท่าตะโก	Tha Tako					3.2		.	29.1	938.3	- 31.6
15	ชัยนาท	Chai Nat						6.0		86.2	822.7	-174.6
24	บ้านหมี่	Ban Mi				3.3	8.4			26.0	709.4	-226.0
25	บัวชุม	Bua Chum*							1.8	10.9	834.8	-296.6
26	ชัยบาดาล	Chai Badan							0.9	10.5	977.7	- 30.6
36	บางปลาม้า	Bang Pa Ma					15.2	14.6		119.2	1089.8	+242.9
38	อางทอง	ANG THONG							9.7	115.2		
43	สระบุรี	SARABURI							24.7	92.5	1347.0	- 99.3
44	พระพุทธบาท	Phra Phutthabat							20.2	45.5		
45	บ้านหมอ	Ban Mo							6.8	82.7	943.8	-226.2
46	เสาไห้	Sao Hai							14.5	86.4	1141.7	-271.2
47	แก่งคอย	Kaeng Khio						2.2	9.5	88.5	1341.4	- 64.0
48	หนองแค	Nong Khae							10.0	54.2	1252.2	-130.8
50	ท่าเรือ	Tha Rua							12.8	95.7	1113.7	-298.4

	สถานีฝน	Station	วันที่และจำนวนน้ำฝนเป็นมิลลิเมตร Date and amount of rainfall in millimeters ตุลาคม October 1	2	3	4	5	6	7	ฝนรวม มม. Total rainfall mm.	ฝนรวมตั้งแต่ 1 มกราคม Accumulative rainfall since 1 January ปริมาณ มม. Amount mm.	สูงต่ำกว่าปกติ Above or below Normal
54	บางไทร	Bang Sai						2.5		45.5	1106.3	-122.5
56	ปทุมธานี	PATHUM THANI						13.2	6.2	51.7	938.2	-313.9
57	หนองเสือ	Nong Sua							5.4	29.1	943.4	-431.9
60	ลำลูกกา	Lam Luk Ka							11.0	140.8		
61	นนทบุรี	NONTHABURI							26.3	126.6	1351.7	+352.4
62	บางบัวทอง	Bang Bua Thong					5.5		0.1	43.6	894.9	-280.8
70	มีนบุรี	Min Buri							0.2	43.8	1023.1	-184.1
71	ลาดกระบัง	Lat Krabang							7.5	17.8		
79	พนมทวน	Phanom Thuan					22.6	34.0		119.5		
80	ท่าม่วง	Tha Muang							16.0	136.5	717.5	- 27.8
90	บางคนที	Bang Khonthi						25.9		70.4		
	ภาคตะวันออก	EASTERN PART										
1	นครนายก	NAKHON NAYOK						13.4	5.8	69.1	1710.8	- 71.3
2	บานนา	Ban Na							3.4	89.5	1155.4	
3	ปากพลี	Pak Phli							15.2	55.0	1630.0	-160.2
4	องครักษ์	Ongkharak						16.5	3.6	58.2	1173.5	-
6	ประจันตคาม	Prachantakham							16.8	58.2		
7	บานสราง	Ban Sang							24.2	57.4	1257.3	-245.7
8	ศรีมหาโพธิ์	Si Maha Phot							1.0	40.9	1431.8	-151.9
9	กบินทรบุรี	Kabin Buri*							11.6	45.8	1400.5	- 53.3
10	สระแกว	Sa Kaeo							64.1	163.8	1634.1	+ 50.2
11	วัฒนานคร	Watthana Nakhon						5.3	24.7	118.5	1362.8	- 15.2
13	ฉะเชิงเทรา	CHACHOENGSAO							43.9	107.2	1198.7	+ 8.0
16	พานทอง	Phan Thong					18.6	11.3	25.1	84.5	786.6	-181.4
19	ศรีราชา	Si Racha							3.9	78.8	842.6	-228.0
21	ระยอง	RAYONG							1.6	121.7	1152.5	+ 14.0
22	บานคาย	Ban Khai							13.5	130.6	1467.3	+362.7
25	ท่าใหม่	Tha Mai							73.3	202.8	2583.8	+ 59.6
27	ตราด	TRAT							32.2	125.9	3945.2	+427.2
28	เขาสมิง	Khao Saming							15.1	65.7	2176.4	-149.4
29	แหลมงอบ	Laem Ngop							80.4	120.8	2846.4	
	ภาคใต้	SOUTHERN PART										
4	ท่ายาง	Tha Yang						2.3		49.0	728.2	+ 95.3
10	ท่าแซะ	Tha Sae						2.1	T	13.7	1425.2	+ 13.9
11	สวี	Sawi						31.4	6.9	116.8	673.5	
12	หลังสวน	Lang Suan						27.1	13.7	40.8		
14	ไชยา	Chaiya							6.3	52.2	1202.0	+336.1

สถานีฝน	Station	วันที่และจำนวนน้ำฝนเป็นมิลลิเมตร Date and amount of rainfall in millimeters							ฝนรวม มม. Total rainfall mm.	ฝนรวมตั้งแต่ 1 มกราคม Accumulative rainfall since 1 January	
		ตุลาคม October								ปริมาณ มม. Amount mm.	สูงต่ำกว่าปกติ Above or below Normal
		1	2	3	4	5	6	7			
5 ร้อนพิบูลย์	Ron Phibun							10.3	33.8	474.9	-397.0
2 รัตภูมิ	Rattaphum							2.5	71.5	872.6	
3 หาดใหญ่	Hai Yai						8.9	9.1	100.9	739.2	
4 สะเดา	Sadao							31.0	68.5	1380.4	
7 ยะหริ่ง	Yaring							14.2	22.4	742.2	
0 ปะนาเระ	Panare							9.4	9.4	1152.1	
2 ยะหา	Yaha							2.2	46.5	707.1	
2 กระบุรี	Kra Buri						52.2	19.6	124.5	2190.0	
3 พังงา	PHANGNGA							40.0	63.0	2019.6	
4 ตะกั่วป่า	Takua Pa							11.7	317.9	4343.5	
5 กะปง	Kapong					65.9	69.9	16.8	248.2	3639.4	
6 ทายุเหมือง	Thai Muang						34.9	11.2	408.4	3283.3	
7 ตะกั่วทุ่ง	Takua Thung							16.6	211.6	3118.5	
8 ทับปุด	Thap Put							27.1	111.1	1789.4	
2 อ่าวลึก	Ao Luk							8.4	131.9	1856.2	
3 คลองทอม	Khlong Tom							10.6	193.6	1757.6	
6 สิเกา	Sikao							0.8	124.5	2233.5	
7 ยานตาขาว	Yan Ta Khao							1.5	131.8	1912.7	
9 สตูล	SATUN							1.3	218.6	1188.9	

กรมอุตุนิยมวิทยา กระทรวงคมนาคม

รายงานอากาศประจำสัปดาห์ ระหว่างวันที่ ๑๕ – ๒๑ ตุลาคม ๒๕๑๖

และ

คารคาดหมายลักษณะอากาศ ระหว่างวันที่ ๒๒ – ๒๘ ตุลาคม ๒๕๑๖

ฉบับที่ ๔๒/๒๕๑๖

นาวาเอก ดร. เจริญ เจริญรัชต์ภาคย์

อธิบดีกรมอุตุนิยมวิทยา

ATMOSPHERIC SCIENCES LIBRARY
1973
N.O.A.A.
U. S. Dept. of Commerce

METEOROLOGICAL DEPARTMENT
MINISTRY OF COMMUNICATIONS
BANGKOK, THAILAND

WEEKLY WEATHER REPORT

DURING THE PERIOD 15 – 21 OCTOBER 1973

AND

WEATHER OUTLOOK

DURING 22 – 28 OCTOBER 1973

No. 42/1973

Charoen Charoen-rajapark

Captain R.T.N.

Director — General

หมายเหตุ

๑. สถานีของกรมอุตุนิยมวิทยา (ที่มีเครื่องหมาย *) ทำการตรวจวัดจำนวนฝนตกเวลา ๐๗.๐๐ น.ทุก ๆ วัน โดยเจ้าหน้าที่ของกรมอุตุนิยมวิทยา ดังนั้น จำนวนฝนรายวันในรายงานเล่มนี้ หมายถึงปริมาณฝนรวมในช่วงเวลา ๒๔ ชม. ตั้งแต่เวลา ๐๗.๐๐ น.ของวันที่แจ้งไว้ในรายงานจนถึงเวลา ๐๗.๐๐ น.ของวันรุ่งขึ้น

๒. สถานีฝน (ที่ไม่มีเครื่องหมาย *) ตามอำเภอหรือจังหวัด ทำการตรวจวัดจำนวนฝนตกเวลา ๐๙.๐๐ น. ทุก ๆ วัน โดยเจ้าหน้าที่ที่อยู่ในอำเภอหรือจังหวัดที่ได้รับการแต่งตั้งจากกรมอุตุนิยมวิทยา ดังนั้น จำนวนฝนรายวัน หมายถึงปริมาณฝนรวมในช่วงเวลา ๒๔ ชม. ตั้งแต่เวลา ๐๙.๐๐ น.ของวันที่แจ้งไว้ในรายงานจนถึงเวลา ๐๙.๐๐ น.ของวันรุ่งขึ้น

๓. ข้อมูลฝนและอุณหภูมิ ที่พิมพ์ในรายงานประจำสัปดาห์เล่มนี้ เป็นผลการตรวจวัดฝนที่เจ้าหน้าที่ผู้ทำการตรวจรายงานส่งมายังกรมอุตุนิยมวิทยาทุก ๆ วัน ภายหลังการตรวจดังนี้.—

- สถานีของกรมอุตุนิยมวิทยา ส่งรายงานทางวิทยุสื่อสารและโทรเลข
- สถานีฝนตามอำเภอหรือจังหวัด ส่งรายงานทางโทรเลข

รายงานดังกล่าวนี้จะส่งมาถึงกรมอุตุนิยมวิทยาตั้งแต่เวลาประมาณ ๐๗.๐๐ น. จนถึงเวลา ๑๙.๐๐ น. ทุก ๆ วัน

๔. ข้อมูลต่าง ๆ เหล่านี้ได้ดำเนินการจัดพิมพ์จากรายงานที่ได้รับทางวิทยุสื่อสารและโทรเลข โดยยังไม่ได้ทำการตรวจสอบ เพื่อสนองความต้องการแก่ผู้ใช้อย่างรีบด่วน ดังนั้น ผู้ใช้จึงควรพิจารณาข้อมูลก่อนที่จะนำไปใช้ หากมีข้อสงสัยประการใด โปรดติดต่อสอบถามเจ้าหน้าที่แผนกสถิติฝน กองอุตุนิยมวิทยาอุทก

๕. สัญญลักษณ์ต่าง ๆ มีความหมายดังต่อไปนี้.—

ช่องว่าง	แสดงว่า	ไม่มีฝนหรือยังไม่ได้รับรายงานประจำวัน
T	"	ฝนตกเล็กน้อยวัดได้ไม่ถึง ๐.๑ มม.
*	"	เป็นสถานีของกรมอุตุนิยมวิทยา

กองอุตุนิยมวิทยาอุทก กรมอุตุนิยมวิทยา
บางกะปิ กรุงเทพมหานคร
โทร. ๙๑๖๐๕๓, ๙๑๐๑๗๘

การคาดหมายลักษณะอากาศใน ๗ วันข้างหน้า
ตั้งแต่วันที่ ๒๒ – ๒๘ ตุลาคม ๒๕๑๖

ลักษณะทั่วไป

บริเวณความกดอากาศสูงในประเทศจีนมีกำลังแรงขึ้นและแผ่ลงมาปกคลุมตอนบนของประเทศไทย

ภาคเหนือ ภาคตะวันออกเฉียงเหนือ	ตลอดสัปดาห์ท้องฟ้าแจ่มใสเป็นส่วนมาก แต่ในตอนเช้าจะมีหมอก อากาศจะเย็นลงเล็กน้อยในตอนปลายสัปดาห์
ภาคกลาง ภาคตะวันออก อ่าวไทย ฝั่งตะวันออก	ตลอดสัปดาห์ท้องฟ้าโปร่งเป็นส่วนมาก แต่คาดว่าตลอดสัปดาห์จะมีฝนเล็กน้อยเป็นแห่ง ๆ
อ่าวไทย ฝั่งตะวันตก	ตลอดสัปดาห์ท้องฟ้าโปร่งเป็นส่วนมาก เว้นแต่ทางตอนล่างของอ่าวจะมีฝนเป็นแห่ง ๆ ตามชายฝั่ง
ภาคใต้ ฝั่งตะวันตก	ตลอดสัปดาห์จะมีฝนเล็กน้อยเป็นแห่ง ๆ
กรุงเทพมหานคร	ตลอดสัปดาห์ท้องฟ้าโปร่งเป็นส่วนมาก แต่คาดว่าตลอดสัปดาห์จะมีฝนเล็กน้อยเป็นบางแห่ง.

กรมอุตุนิยมวิทยา

๒๒ ต.ค.๑๖

Weather outlook for the period 22 - 28 October 1973

General Situation

High pressure area over China mainland will be active and will extend its ridge to cover the Upper Thailand.

Northern Part: Northeastern Part:	Throughout the week, mostly clear sky except for morning fog. Slightly cool during the latter period of the week.
Central Part: Eastern Part: Gulf of Thailand East Coast:	Throughout the week, mostly fair but isolated showers expected.
Gulf of Thailand West Coast:	Throughout the week, mostly fair except for isolated showers along the coast in the southern portion.
Southern Thailand West Coast:	Throughout the week, isolated showers.
Bangkok Metropolis:	Throughout the week, mostly fair but light isolated showers expected.

Meteorological Department

22 October 1973

สรุปลักษณะอากาศทั่วไปในรอบสัปดาห์
ตั้งแต่วันที่ ๑๕ – ๒๑ ตุลาคม ๒๕๑๖

๑. ตลอดสัปดาห์รองความกดอากาศต่ำได้พาดผ่านบริเวณตอนล่างภาคใต้ของประเทศไทย ในตอนต้นสัปดาห์ลิ่มความกดอากาศสูงในประเทศจีนได้ปกคลุมประเทศไทยตอนบน ในขณะเดียวกันพายุดีเปรสชั่น "แพทซี่" ในทะเลจีนใต้ได้เคลื่อนตัวทางตะวันตกและขึ้นฝั่งเวียดนามใต้แถบบริเวณเมืองกวางตรีแล้วอ่อนกำลังลงและได้สลายตัวไปในประเทศนี้ นอกจากนั้น พายุไต้ฝุ่น "รู้ธ" บนเกาะฟิลิปปินส์ได้เคลื่อนตัวทางตะวันตกลงสู่ทะเลจีนใต้ ในตอนกลางสัปดาห์พายุนี้ได้เปลี่ยนทิศทางเคลื่อนตัวทางตะวันตกค่อนไปทางเหนือเล็กน้อยเข้าสู่อ่าวตังเกี๋ย ต่อมาพายุนี้ได้อ่อนกำลังลงเป็นพายุโซนร้อนและดีเปรสชั่นตามลำดับ โดยเคลื่อนตัวทางทิศตะวันตกเฉียงเหนือเข้าสู่ประเทศจีนตอนใต้ ในตอนปลายสัปดาห์พายุนี้ได้อ่อนกำลังลงอีกและได้สลายตัวไปในที่สุด ลักษณะเช่นนี้ ทำให้ตลอดสัปดาห์มีฝนและฝนฟ้าคะนองกระจายในบริเวณประเทศไทยตอนล่าง โดยมีฝนตกหนักถึงหนักมากเป็นบางแห่ง ส่วนบริเวณประเทศไทยตอนบนปริมาณฝนได้ลดน้อยลงโดยมีฝนและฝนฟ้าคะนองเป็นแห่ง ๆ

๒. ในระหว่างสัปดาห์ รายงานฝนสูงสุดในภาคต่าง ๆ ของประเทศไทยมีดังนี้.–

ภาคเหนือ	๒๗.๕ มม.	ที่ อ.ลี้	จ.ลำพูน	เมื่อวันที่	๑๘ ต.ค.
ภาคตะวันออกเฉียงเหนือ	๒๔.๑ "	ที่ อ.กุมภวาปี	จ.อุดรธานี	"	๑๙ "
ภาคกลาง	๕๘.๔ "	ที่ อ.แก่งคอย	จ.สระบุรี	"	๒๐ "
ภาคตะวันออก	๒๖.๑ "	ที่ อ.เมือง	จ.จันทบุรี	"	๒๑ "
ภาคใต้	๑๕๓.๔ "	ที่ อ.ท่าศาลา	จ.นครศรีธรรมราช	"	๑๕ "

กรมอุตุนิยมวิทยา

๒๒ ก.ค.๑๖

General Situation

Period 15 - 21 October 1973

1. Throughout the week, a low pressure trough lay across the lower portion of southern part of Thailand. At the beginning of the period, a wedge of high pressure area from China mainland covered Upper Thailand. Meanwhile, the tropical depression "PATSY" in the South China Sea moved westward and landed at the South Vietnam Coast in the vicinity of the city of Quang-Tri and later dissipated. The typhoon "RUTH" moved westward through Philippines into the South China Sea. In the middle of the period, this typhoon changed its direction to westnorth-westward into the Gulf of Tonkin and was later downgraded to a tropical storm and depression respectively. At the end of the period, this depression was gradually downgraded and eventually dissipated in the China mainland. Consequently, throughout the week, scattered rainshowers and thunder rainshowers with local heavy to very heavy falls were experienced in Lower Thailand, with a decrease in amount of rainfalls in Upper Thailand where isolated rainshowers and thunder rainshowers were reported.

2. During the week the highest rainfalls in various parts of Thailand were as follow:-

Northern Part	27.5 mm.	at Li,	Lamphun	on 18	Oct.
Northeastern Part	24.1 "	at Kumphawapi,	Udon Thani	" 19	"
Central Part	58.4 "	at Kaeng Khoi,	Saraburi	" 20	"
Eastern Part	26.1 "	at Amphoe Muang,	Chanthaburi	" 21	"
Southern Part	153.4 "	at Tha Sala,	Nakhon Si Thammarat	15	"

Meteorological Department
22 October 1973

ข่าวอากาศเพื่อการเกษตรประจำสัปดาห์

เมื่อวันที่ ๑๕ - ๒๑ ตุลาคม มีลักษณะอากาศซึ่งพอสรุปได้ดังต่อไปนี้:-

ตลอดสัปดาห์ ร่องความกดอากาศต่ำได้พาดผ่านบริเวณตอนล่างภาคใต้ของประเทศไทย ในตอนต้นสัปดาห์ สิ่มความกดอากาศสูงในประเทศจีนได้ปกคลุมประเทศไทยตอนบน ในขณะเดียวกันพายุดีเปรสชั่น "แพทซี่" ในทะเลจีนใต้ได้เคลื่อนตัวทางตะวันตก และขึ้นฝั่งเวียดนามใต้แถบบริเวณเมืองกวางตรีแล้วอ่อนกำลังลง และได้สลายตัวไปในประเทศนี้ นอกจากนี้พายุไต้ฝุ่น "รูธ" บนเกาะฟิลิปปินส์ได้เคลื่อนตัวทางตะวันตกลงสู่ทะเลจีนใต้ ในตอนกลางสัปดาห์พายุนี้ได้เปลี่ยนทิศทางเคลื่อนตัวทางตะวันตกค่อนไปทางเหนือเล็กน้อยเข้าสู่อ่าวตังเกี๋ย ต่อมาพายุนี้ได้อ่อนกำลังลงเป็นพายุโซนร้อนและดีเปรสชั่นตามลำดับ โดยเคลื่อนตัวทางทิศตะวันตกเฉียงเหนือเข้าสู่ประเทศจีนตอนใต้ ในตอนปลายสัปดาห์พายุนี้ได้อ่อนกำลังลงอีก และได้สลายตัวไปในที่สุด ลักษณะเช่นนี้ทำให้ตลอดสัปดาห์มีฝนและฝนฟ้าคะนองกระจายในบริเวณประเทศไทยตอนล่าง โดยมีฝนตกหนักถึงหนักมากเป็นบางแห่ง ส่วนบริเวณประเทศไทยตอนบนปริมาณฝนได้ลดน้อยลง โดยมีฝนและฝนฟ้าคะนองเป็นแห่ง ๆ

ข้อควรทราบ

ลมมรสุมตะวันออกเฉียงเหนือพัดปกคลุมประเทศไทยตอนบน ซึ่งจะทำให้ตอนบนของประเทศมีท้องฟ้าโปร่งเป็นส่วนมากตลอดสัปดาห์ และอากาศจะเย็นลงเล็กน้อยในตอนปลายสัปดาห์ กลุ่มฝนส่วนใหญ่จะตกในภาคใต้ โดยเฉพาะทางฝั่งตะวันออกจะมีฝนดีกว่าฝั่งตะวันตก.

กองอากาศเกษตร กรมอุตุนิยมวิทยา

๒๒ ตุลาคม ๒๕๑๖

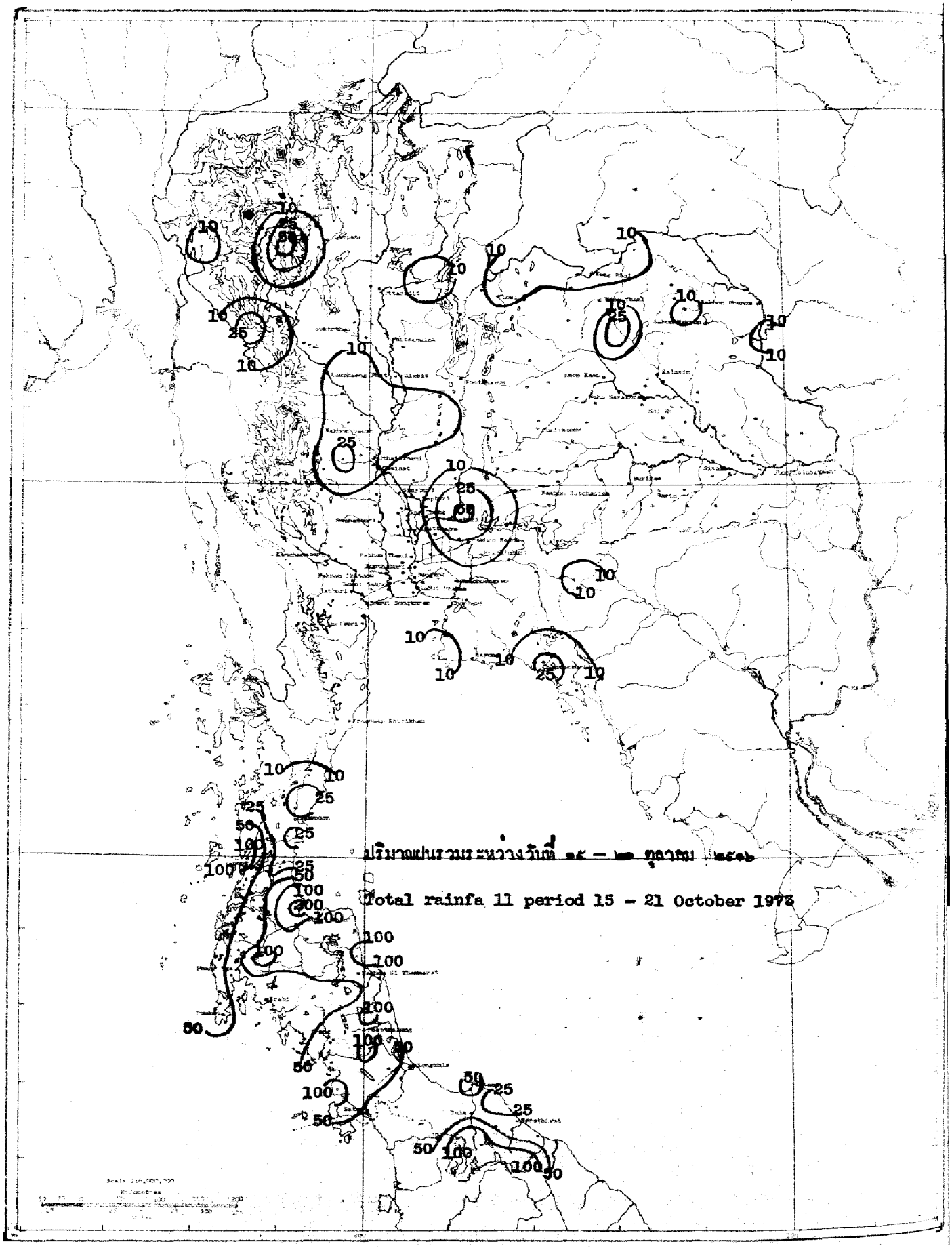
ปริมาณฝนรวมระหว่างวันที่ ๑๕ – ๒๑ ตุลาคม ๒๕๑๖
Total rainfa ll period 15 - 21 October 1973

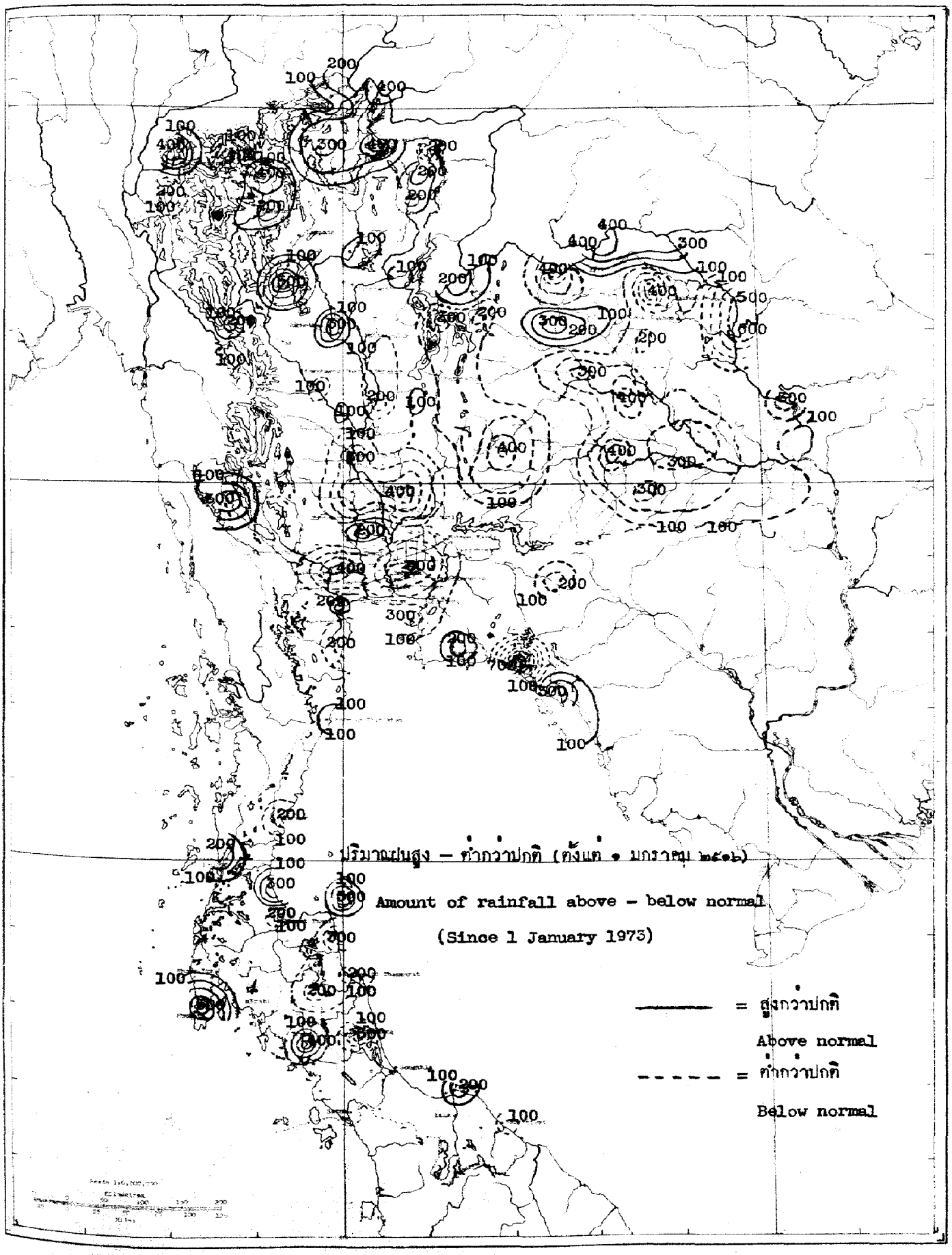
ปริมาณฝนสูง – ต่ำกว่าปกติ (ตั้งแต่ 1 มกราคม 1973)
Amount of rainfall above – below normal
(Since 1 January 1973)
= สูงกว่าปกติ
Above normal
= ต่ำกว่าปกติ
Below normal

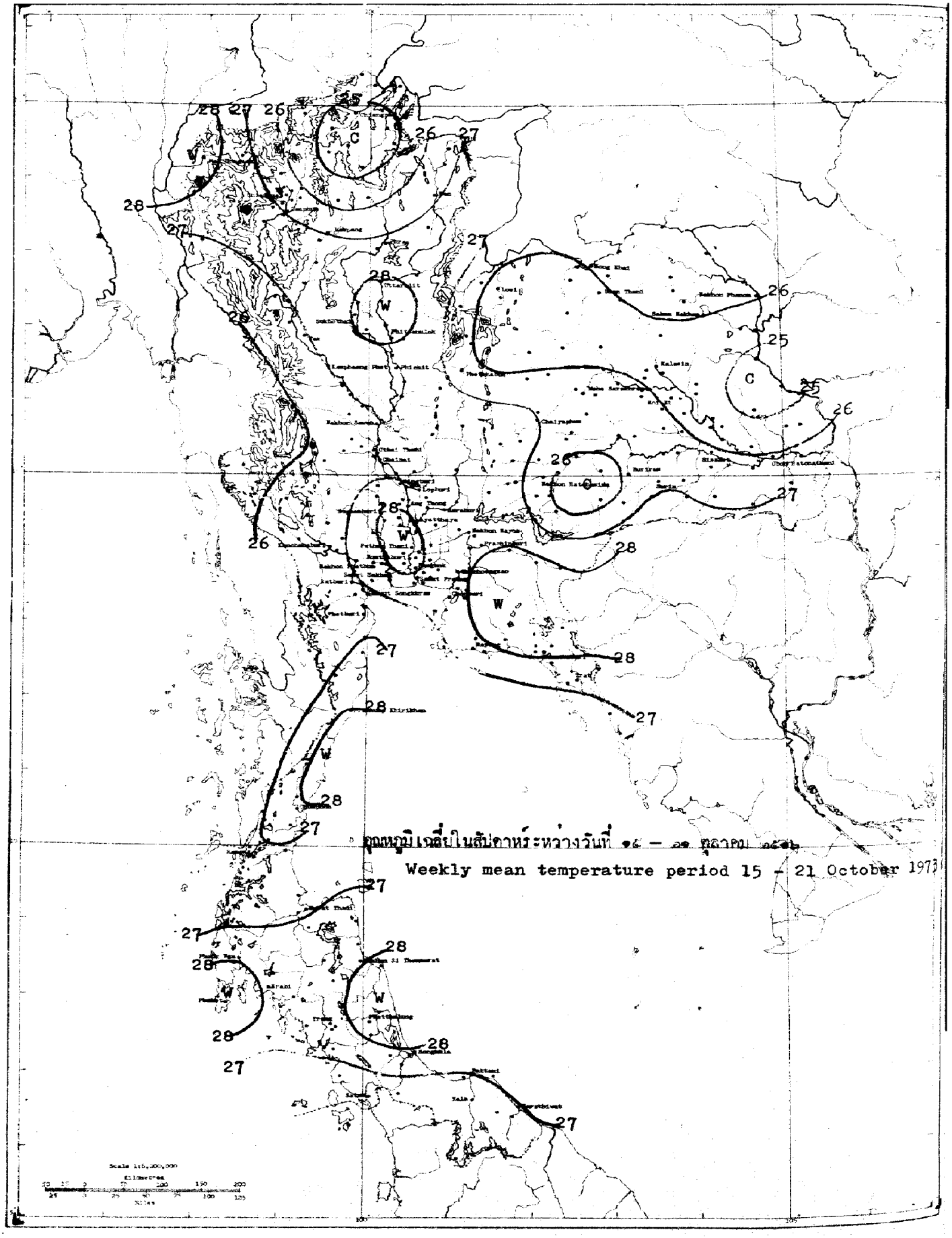
อุณหภูมิเฉลี่ยในสัปดาห์ระหว่างวันที่ ๑๕ – ๒๑ ตุลาคม ๒๕๑๖
Weekly mean temperature period 15 – 21 October 1973

สถานีฝน	Station	วันที่และจำนวนน้ำฝนเป็นมิลลิเมตร Date and amount of rainfall in millimetres							ฝนรวม มม. Total rainfall mm.	ฝนรวมตั้งแต่ 1 มกราคม Accumulative rainfall since 1 January	
		ตุลาคม October								ปริมาณ มม. Amount mm.	สูงต่ำกว่าปกติ Above or below Normal
		15	16	17	18	19	20	21			
ภาคเหนือ	**NORTHERN PART**										
1 **เชียงราย**	**CHIANG RAI***						1.1		1.1	1590.7	- 84.5
2 แม่สาย	Mae Sai								0.0	1778.7	+285.0
3 เชียงแสน	Chiang Saen								0.0	1691.5	+229.3
4 เชียงของ	Chiang Khong								0.0	1895.6	+407.5
5 แม่จัน	Mae Chan										
6 แม่สรวย	Mae Suai								0.0	1505.2	+274.7
7 เทิง	Thoeng								0.0	1859.3	+292.7
8 เชียงคำ	Chiang Kham								0.0	1680.4	+404.7
9 เวียงป่าเป้า	Wiang Pa Pao										
10 พาน	Phan								0.0	1429.0	+170.8
11 แม่ใจ	Mae Chai	1.3							1.3	1615.8	+387.2
12 พะเยา	Phayao	3.8							3.8	1200.8	+265.7
13 จุน	Chun								0.0	1590.1	+171.5
14 **แม่ฮ่องสอน**	**MAE HONG SON***			0.3		5.1		2.1	7.5	1667.4	+478.7
15 ปาย	Pai								0.0	839.5	-411.1
16 ขุนยวม	Khun Yuam								0.0	916.2	-267.6
17 แม่ลาน้อย	Mae La Noi										
18 แม่สะเรียง	Mae Sariang*	T	T		7.6	7.3			14.9	1201.0	+ 14.5
19 **เชียงใหม่**	**CHIANG MAI***	0.3	0.2		8.7				9.2	1253.2	+ 76.5
20 ฝาง	Fang										
21 แม่อาย	Mae Ai										
22 เชียงดาว	Chiang Dao										
23 แม่แตง	Mae Taeng								0.0	1517.3	+402.3
24 แม่ริม	Mae Rim								0.0	1303.4	+251.5
25 สันทราย	San Sai								0.0	1265.2	+144.0
26 ดอยสะเก็ด	Doi Saket	1.1	4.2						5.3	1292.8	+167.7
27 สันกำแพง	San Kamphaeng										
28 ทางดง	Hang Dong	0.9							0.9	1237.4	+181.8
29 สารภี	Saraphi										
30 สันป่าตอง	San Pa Tong								0.0	1228.1	+293.0
31 จอมทอง	Chom Thong								0.0	987.9	+115.2
32 ฮอด	Hot	7.2	4.0	1.2					12.4	822.2	-216.8
33 **ลำพูน**	**LAMPHUN**								0.0	1132.7	+244.7
34 ป่าซาง	Pa Sang								0.0	1078.6	+175.7
35 ลี้	Li	6.3	14.9	11.4	27.5				60.1	1151.3	+ 42.3
36 **ลำปาง**	**LAMPANG***	0.5	T	0.3					0.8	1100.3	+ 92.7
37 งาว	Ngao										
38 แจ้ห่ม	Chae Hom								0.0	875.3	- 45.8
39 เกาะคา	Ko Kha			4.3					4.3	1045.2	+ 49.2
40 สบปราบ	Sop Prap	0.6	7.4	1.9					9.9	995.8	- 14.6

สถานีฝน	Station	วันที่และจำนวนน้ำฝนเป็นมิลลิเมตร Date and amount of rainfall in millimetres							ฝนรวม มม. Total rainfall mm.	ฝนรวมตั้งแต่ 1 มกราคม Accumulative rainfall since 1 January	
		ตุลาคม October								ปริมาณ มม. Amount mm.	สูงต่ำกว่าปกติ Above or below Normal
		15	16	17	18	19	20	21			
41 เถิน	Thoen	4.5	1.3						5.8	1505.2	+581.1
42 แม่ฟริก	Mae Phrik								0.0	1232.0	+338.1
43 แพร่	PHRAE*	5.6	T						5.6	1329.0	+179.4
44 สอง	Song								0.0	1119.8	-114.2
45 สูงเม่น	Sung Men										
46 เด่นชัย	Den Chai								0.0	1301.0	+158.3
47 น่าน	NAN*	3.0	1.0						4.0	1460.5	+203.6
48 ทุ่งช้าง	Thung Chang		1.1						1.1	1341.1	-258.4
49 เชียงกลาง	Chiang Klang								0.0	1231.9	
50 ท่าวังผา	Tha Wang Pha*	0.4							0.4	1619.9	+153.7
51 บัว	Pua	0.8							0.8	1549.0	+321.1
52 สา	Sa										
53 นาน้อย	Na Noi										
54 อุตรดิตถ์	UTTARADIT*	2.6	1.2						3.8	1361.3	+ 10.7
55 ฟากท่า	Fak Tha	2.8							2.8	1003.2	-117.1
56 น้ำปาด	Nam Pat	3.2			12.0				15.2	1075.1	- 85.3
57 สนามบินอุตรดิตถ์	Uttaradit Airport*	0.6	T						0.6	1418.2	- 9.4
58 ท่าปลา	Tha Pla	6.8			8.5				15.3	1314.7	+135.3
59 ลับแล	Laplae	4.9							4.9	1455.8	+ 19.1
60 ตาก	TAK*	4.5	3.8		0.7				9.0	964.0	+ 4.2
61 เขื่อนภูมิพล	Bhumibol Dam*	15.9	6.5	1.7	11.9				36.0	1253.8	+279.0
62 บ้านตาก	Ban Tak				14.5				14.5		
63 แม่ระมาด	Mae Ramat								0.0	901.7	-309.6
64 แม่สอด	Mae Sot*								0.0	1361.9	-100.7
65 สุโขทัย	SUKHOTHAI								0.0	1339.2	+308.4
66 ทุ่งเสลี่ยม	Thung Saliam		7.8						7.8	1082.7	- 50.1
67 สวรรคโลก	Sawankhalok										
68 คงไกรลาศ	Kong Krailat	T							T	1157.9	- 50.7
69 บ้านด่านลานหอย	Ban Dan Lan Hoi										
70 พิษณุโลก	PHITSANULOK*	T	1.2						1.2	1199.9	- 73.7
71 นครไทย	Nakhon Thai										
72 พรหมพิราม	Phrom Phiram	5.2							5.2		
73 วังทอง	Wang Thong	0.1							0.1	1136.3	-136.3
74 บางกระทุ่ม	Bang Krathum	3.4							3.4	1420.8	+ 98.3
75 กำแพงเพชร	KAMPHAENG PHET								0.0	1050.1	- 73.9
76 พรานกระต่าย	Phan Kratai	7.8	1.7						9.5	1026.8	-330.3
77 คลองขลุง	Khlong Khlung		19.6						19.6	1097.1	-121.7
78 ขานุวรลักษบุรี	Khanu Woralaksaburi	7.4	7.3						14.7	1294.7	+ 93.9
79 พิจิตร	PHICHIT								0.0	1402.8	- 45.1
80 สามง่าม	Sam Ngam										
81 ตะพานหิน	Taphan Hin		0.6						0.6	1081.9	-121.9

สถานีฝน	Station	วันที่และจำนวนน้ำฝนเป็นมิลลิเมตร Date and amount of rainfall in millimeters ตุลาคม October 15	16	17	18	19	20	21	ฝนรวม มม. Total rainfall mm.	ฝนรวมตั้งแต่ 1 มกราคม Accumulative rainfall since 1 January ปริมาณ มม. Amount mm.	สูงต่ำกว่าปกติ Above or below Normal
82 บางมูลนาก	Bang Mun Nak	4.7	9.4						15.1	808.7	-279.5
83 โพทะเล	Pho Thale										
84 เพชรบูรณ์	PHETCHABUN *	T	0.1						0.1	1051.8	-133.6
85 หล่มเก่า	Lom Kao	T							T		
86 หล่มสัก	Lom Sak *	1.5							1.5	819.2	-134.3
87 ชนแดน	Chon Daen								0.0	1348.4	+167.9
88 หนองไผ่	Nong Phai	10.2							10.2	1032.7	-151.5
89 วิเชียรบุรี	Wichian Buri *	T	0.1						0.1	944.5	-151.2
ภาคตะวันออกเฉียงเหนือ	**NORTHEASTERN PART**										
1 เลย	LOEI *	15.3	0.1						15.4	1340.0	+162.5
2 เชียงคาน	Chiang Khan	17.8							17.8	1385.2	+144.4
3 ท่าลี่	Tha Li	1.4				3.1			4.4	1182.3	+235.6
4 ด่านซ้าย	Dan Sai								0.0	736.2	-314.8
5 วังสะพุง	Wang Saphung								0.0	1274.9	-217.7
6 หนองคาย	NONG KHAI *	23.7	T						23.7	1264.8	-487.8
7 ศรีเชียงใหม่	Si Chiang Mai	16.5							16.5	1488.5	-172.5
8 ท่าบ่อ	Tha Bo	20.5							20.5	1545.3	+ 21.6
9 โพนพิสัย	Phon Phisai	11.8							11.8	2242.6	+445.6
10 บึงกาฬ	Bung Kan	0.6				2.5			3.1	2809.4	+354.2
11 เซกา	Seka								0.0	1951.0	+345.8
12 อุดรธานี	UDON THANI *	6.9							6.9	1394.8	-118.5
13 เพ็ญ	Phen										
14 กุมภวาปี	Kumphawapi	1.4				24.1			25.5	1302.9	+237.0
15 หนองหาร	Nong Han								0.0	1423.8	+182.8
16 หนองบัวลำภู	Nong Bua Lam Phu								0.0	1159.4	+304.2
17 สกลนคร	SAKON NAKHON *	7.7							7.7	1329.4	-121.8
18 วานรนิวาส	Wanon Niwat	4.3							4.3	1243.8	-484.8
19 สว่างแดนดิน	Sawang Daen Din	8.0							8.0	1096.5	-487.0
20 พรรณานิคม	Phanna Nikhom	14.4							14.4	1413.8	- 92.0
21 นครพนม	NAKHON PHANOM *	1.3	T					0.2	1.5	1812.4	-510.2
22 บ้านแพง	Ban Phaeng	0.4							0.4	2852.9	+116.5
23 ท่าอุเทน	Tha Uthen								0.0	2069.3	-185.3
24 นาแก	Na Kae	4.8							4.8	1376.1	-114.0
25 ธาตุพนม	That Phanom	15.6							15.6	1222.7	-526.7
26 มุกดาหาร	Mukdahan *	6.5	T						6.5	1252.8	-225.2
27 กาฬสินธุ์	KALASIN								0.0	1266.5	-104.3
28 ยางตลาด	Yang Talat								0.0	922.8	-357.7
29 สหัสขันธ์	Sahatsakhan								0.0	1121.7	-206.7
30 กุฉินารายณ์	Kuchinarai								0.0	1350.3	-163.7
31 กมลาไสย	Kamalasai								0.0	1074.4	-181.5
32 ร้อยเอ็ด	ROI ET *	T							T	1044.4	-334.2

สถานีฝน	Station	วันที่และจำนวนน้ำฝนเป็นมิลลิเมตร Date and amount of rainfall in millimeters							ฝนรวม มม. Total rainfall mm.	ฝนรวมตั้งแต่ 1 มกราคม Accumulative rainfall since 1 January	
		ตุลาคม October								ปริมาณ มม. Amount mm.	สูงต่ำกว่าปกติ Above or below Normal
		15	16	17	18	19	20	21			
33 โพนทอง	Phon Thong								0.0	1237.2	-233.3
34 ธวัชบุรี	Thawatchaburi								0.0	1222.5	- 70.0
35 อาจสามารถ	At Samat								0.0	1036.8	- 20.2
36 เสลภูมิ	Selaphum								0.0	990.6	- 39.3
37 จตุรพักตร์พิมาน	Chaturaphak Phiman								0.4	1240.6	-384.3
38 เกษตรวิสัย	Kaset Wisai								0.0	948.4	-411.1
39 สุวรรณภูมิ	Suwannaphum	0.4							0.0	701.8	-552.8
40 มหาสารคาม	MAHA SARAKHAM								0.0	836.2	-378.8
41 เชียงยืน	Chiang Yun								T	999.5	-206.3
42 กันทรวิชัย	Kantharawichai								0.0	1035.6	-124.8
43 โกสุมพิสัย	Kosum Phisai*	T							0.8	994.9	-374.8
44 บรบือ	Borabu								T	778.8	-390.2
45 วาปีปทุม	Wapi Pathum								0.0	536.6	-505.4
46 พยัคฆภูมิพิสัย	Phayakkhaphum Phisai	0.8							0.0	1084.5	-109.5
47 ขอนแก่น	KHON KAEN*	T							0.8	1055.1	- 6.9
48 น้ำพอง	Nam Phong								0.0	768.9	-360.3
49 ภูเวียง	Phu Wiang								0.0	638.9	-503.2
50 ชุมแพ	Chum Phae	0.8							0.0	675.2	-480.2
51 มัญจาคีรี	Mancha Khiri								0.8	816.6	-428.0
52 ชนบท	Chonnabot								0.0	827.6	-403.5
53 บ้านไผ่	Ban Phai								T	1017.5	-212.0
54 พล	Phon	0.8							0.0	1021.8	+ 11.9
55 หนองสองห้อง	Nong Song Hong								0.0	832.0	-286.9
56 ชัยภูมิ	CHAIYAPHUM*	T							0.0	632.0	-424.5
57 เกษตรสมบูรณ์	Kaset Sombun								0.0	1055.2	-107.8
58 ภูเขียว	Phu Khieo								1.6	917.3	-211.5
59 คอนสวรรค์	Khon Sawan								0.0	1053.9	+ 10.0
60 จัตุรัส	Chatturat								0.0	736.8	-259.7
61 บำเหน็จณรงค์	Bamnet Narong								0.0	742.0	-322.8
62 นครราชสีมา	NAKHON RATCHASIMA*	0.9	0.7						0.0	849.0	-321.3
63 บัวใหญ่	Bua Yai								0.0	1015.1	- 13.5
64 คง	Khong								0.0	1072.8	- 48.6
65 ด่านขุนทด	Dan Khun Thot								1.5	1030.2	+ 2.2
66 โนนไทย	Non Thai								0.5	914.4	- 94.3
67 โนนสูง	Non Sung								0.0	519.7	-489.7
68 พิมาย	Phimai										
69 สีคิ้ว	Sikhiu										
70 สูงเนิน	Sung Noen										
71 ปักธงชัย	Pak Thong Chai		1.5								
72 โชคชัย	Chok Chai*	0.4	0.1								
73 ครบุรี	Khon Buri										

สถานีฝน	Station	วันที่และจำนวนน้ำฝนเป็นมิลลิเมตร Date and amount of rainfall in millimeters ตุลาคม October 15	16	17	18	19	20	21	ฝนรวม มม. Total rainfall mm.	ฝนรวมตั้งแต่ 1 มกราคม Accumulative rainfall since 1 January ปริมาณ มม. Amount mm.	สูงต่ำกว่าปกติ Above or below Normal
74 บุรีรัมย์	BURI RAM								0.0	1049.3	-294.9
75 พุทไธสง	Phutthaisong										
76 สตึก	Satuk	0.6							0.6	848.4	-434.2
77 ลำปลายมาศ	Lam Phai Mat								0.0	1240.7	- 49.1
78 นางรอง	Nang Rong*	1.0	0.4						1.4	1084.9	-171.1
79 สุรินทร์	SURIN*		T						T	928.8	-331.9
80 รัตนบุรี	Rattanaburi								0.0	929.7	-324.1
81 ท่าตูม	Tha Tum*	0.3	0.2						0.5	1138.9	- 24.6
82 ศีขรภูมิ	Sikhoraphum								0.0	591.7	-627.3
83 ปราสาท	Prasat								0.0	938.5	-236.3
84 สังขะ	Sangkha								0.0	848.3	-334.5
85 ศรีสะเกษ	SI SA KET								0.0	954.7	-497.8
86 ราษีไศล	Rasi Salai								0.0	880.4	-344.0
87 กันทรารมย์	Kanthararom								0.0	1150.1	- 61.1
88 ขุขันธ์	Khukhan								0.0	959.6	-276.9
89 ขุนหาญ	Khun Han										
90 กันทรลักษ์	Kantharalak	..							0.0	1118.6	-199.2
91 อุบลราชธานี	UBON RATCHATHANI*	1.3							1.3	1399.9	-133.6
92 เขมราฐ	Khemarat	6.0							6.0	1103.2	-365.4
93 อำนาจเจริญ	Amnat Charoen								0.0	979.4	-587.0
94 ยโสธร	Yasothon								0.0	1121.3	-310.4
95 ตระการพืชผล	Trakan Phutphon								0.0	1386.3	-100.7
96 มหาชนะชัย	Maha Chana Chai								0.0	1077.3	-358.6
97 เขื่องใน	Khuang Nai										
98 โขงเจียม	Khong Chiam								0.0	1284.5	-474.8
99 เดชอุดม	Det Udom		4.9						4.9	1343.0	-158.8
100 บุณฑริก	Buntharik										
ภาคกลาง	**CENTRAL PART**										
1 นครสวรรค์	NAKHON SAWAN*	1.2	9.9						11.1	1067.0	- 50.0
2 บรรพตพิสัย	Banphot Phisai	2.4	5.2	3.6					11.2	1016.4	+102.1
3 ชุมแสง	Chumsaeng										
4 หนองบัว	Nong Bua										
5 ลาดยาว	Lat Yao		4.2						4.2	1071.2	+ 65.4
6 ท่าตะโก	Tha Tako		1.5						1.5	957.5	- 77.2
7 พยุหคีรี	Phayuha Khiri								0.0	792.1	-212.1
8 ตาคลี	Takhli	10.2							10.2	1262.4	- 1.5
9 อุทัยธานี	UTHAI THANI	9.3							9.3	791.0	-317.3
10 สว่างอารมณ์	Sawang Arom	18.5							18.5	1049.4	+ 8.1
11 บ้านไร่	Ban Rai		16.0						16.0	1068.9	- 53.6
12 ทัพทัน	Thap than	7.9	0.2						8.1	1022.1	-194.8
13 หนองฉาง	Nong Chang	19.4	12.1						31.5	1278.8	- 83.2

สถานีฝน	Station	วันที่และจำนวนน้ำฝนเป็นมิลลิเมตร Date and amount of rainfall in millimeters ตุลาคม October 15	16	17	18	19	20	21	ฝนรวม มม. Total rainfall mm.	ฝนรวมตั้งแต่ 1 มกราคม Accumulative rainfall since 1 January ปริมาณ มม. Amount mm.	สูงต่ำกว่าปกติ Above or below Normal
14 หนองขาหย่าง	Nong Khayang								0.0	709.8	-420.7
15 ชัยนาท	CHAI NAT	3.4	0.7						4.1	583.6	-266.0
16 มโนรมย์	Manorom		8.2						8.2	740.6	-299.1
17 วัดสิงห์	Wat Sing	2.7							2.7	811.6	-[illegible]
18 หันคา	Hankha		1.8						1.8		
19 สิงห์บุรี	SING BURI								0.0	708.4	-[illegible]
20 อินทร์บุรี	In Buri										
21 บางระจัน	Bang Rachan								0.0	845.3	-[illegible]
22 พรหมบุรี	Phrom Buri								0.0	755.5	-[illegible]
23 ลพบุรี	LOP BURI*								0.0	959.3	-[illegible]
24 บ้านหมี่	Ban Mi								0.0	709.4	-276.8
25 บัวชุม	Bua Chum*		1.1						1.1	546.1	-311.6
26 ชัยบาดาล	Chai Badan		0.2						0.2	984.4	- 75.8
27 พัฒนานิคม	Phatthana Nikhom								0.0	457.6	-[illegible]
28 โคกสำโรง	Khok Samrong								0.0	700.8	-[illegible]
29 ท่าวุ้ง	Tha Wung								0.0	662.7	-706.8
30 สุพรรณบุรี	SUPHAN BURI*								0.0	1290.4	+[illegible]
31 เดิมบางนางบวช	Doembang Nangbuat								0.0	774.3	-[illegible]
32 สามชุก	Sam Chuk								0.0	800.4	-[illegible]
33 ดอนเจดีย์	Don Chedi										
34 ศรีประจันต์	Si Phrachan										
35 อู่ทอง	U Thong								0.0	716.8	-[illegible]
36 บางปลาม้า	Bang Pa Ma								0.0	1143.6	+[illegible]
37 สองพี่น้อง	Song Phi Nong								0.0	596.1	-186.3
38 อ่างทอง	ANG THONG										
39 โพธิ์ทอง	Pho Thong								0.0	988.0	-420.9
40 ไชโย	Chaiyo								0.0	592.7	-411.6
41 วิเศษชัยชาญ	Wiset Chai Chan								0.0	920.5	-309.8
42 ป่าโมก	Pa Mok								0.0	929.9	-186.2
43 สระบุรี	SARABURI						29.6		29.6	1380.6	-110.1
44 พระพุทธบาท	Phra Phutthabat										
45 บ้านหมอ	Ban Mo						14.3		14.3	958.1	-271.8
46 เสาไห้	Sao Hai								0.0	1146.5	-322.2
47 แก่งคอย	Kaeng Khio						58.4		58.4	1418.3	- 72.2
48 หนองแค	Nong Khae								0.0	1243.0	-196.4
49 พระนครศรีอยุธยา	PHRA NAKHON SI AYUTTHAYA								0.0	1166.8	+ 99.1
50 ท่าเรือ	Tha Rua						1.2		1.2	1118.8	-354.4
51 เสักไห้	Phak Hai								0.0	1256.6	- 47.9
52 บางบาล	Bang Ban								0.0	1365.1	+ 28.2
53 เสนา	Sena								0.0	703.4	-650.9
54 บางไทร	Bang Sai								0.0	1118.6	-208.9

สถานีฝน	Station	วันที่และจำนวนน้ำฝนเป็นมิลลิเมตร Date and amount of rainfall in millimeters							ฝนรวม มม. Total rainfall mm.	ฝนรวมตั้งแต่ 1 มกราคม Accumulative rainfall since 1 January	
		ตุลาคม October								ปริมาณ มม. Amount mm.	สูงต่ำกว่าปกติ Above or below Normal
		15	16	17	18	19	20	21			
55 บางปะอิน	Bang Pa-in								0.0	964.2	-367.1
56 **ปทุมธานี**	**PATHUM THANI**								0.0	982.4	-369.9
57 หนองเสือ	Nong Sua								0.0	960.2	-484.1
58 ธัญบุรี	Thanyaburi								0.0	1160.4	-308.7
59 รังสิต	Rangsit								0.0	1093.6	-328.4
60 ลำลูกกา	Lam Luk Ka		1.6						1.6		
61 **นนทบุรี**	**NONTHABURI**								0.0	1380.9	+310.8
62 บางบัวทอง	Bang Bua Thong								0.0	929.1	-320.5
63 **ธนบุรี**	**THON BURI**										
64 ตลิ่งชัน	Taling Chan										
65 บางขุนเทียน	Bang Khun Thian										
66 ราษฎร์บูรณะ	Rat Burana										
67 **กรุงเทพมหานคร**	**BANGKOK METROPOLIS**	T							T	991.2	-420.9
68 สนามบินดอนเมือง	Don Muang Airport*		1.1	T					1.1	842.1	-572.5
69 บางเขน	Bang Khen		0.9	0.9					1.8	990.5	-428.0
70 มีนบุรี	Min Buri		2.6						2.6	1052.2	-230.2
71 ลาดกระบัง	Lat Krabang										
72 ศูนย์วิจัยบางนา	Bangk Na*	0.7	0.1					0.1	0.9	1123.5	
73 **กาญจนบุรี**	**KANCHANABURI***								0.0	954.1	- 48.4
74 สังขละบุรี	Sangkhla Buri										
75 เหม็องปีล็อก	Pilok										
76 ทองผาภูมิ	Thong Pha Phum*								0.0	1888.2	+303.3
77 ศรีสวัสดิ์	Si Sawat										
78 ไทรโยค	Sai Yok										
79 พนมทวน	Phanom Thuan										
80 ท่าม่วง	Tha Muang								0.0	798.5	- 50.8
81 **นครปฐม**	**NAKHON PATHOM**	0.7							0.7	747.0	-431.6
82 บางเลน	Bang Len								0.0	609.6	-485.2
83 นครชัยศรี	Nakhon Chaisi		2.0						2.0	970.7	+ 11.3
84 **ราชบุรี**	**RATCHABURI**										
85 บ้านโป่ง	Ban Pong		2.4						2.4	864.1	- 68.9
86 โพธาราม	Photharam	T	0.8						0.8	947.9	-131.5
87 ดำเนินสะดวก	Damnoen Saduak										
88 ปากท่อ	Pak Tho								0.0	964.3	- 23.1
89 **สมุทรสงคราม**	**SAMUT SONGKHRAM**	0.3							0.3	1172.8	+214.4
90 บางคนที	Bang Khonthi	6.0							6.0		
91 อัมพวา	Amphawa										
92 **สมุทรสาคร**	**SAMUT SAKHON**								0.0	999.1	-225.5
93 กระทุ่มแบน	Kratum Baen										
94 **สมุทรปราการ**	**SAMUT PRAKAN**								0.0	1066.8	-223.6
95 บางพลี	Bang Phli	6.8							6.8	902.2	-484.3

สถานีฝน	Station	วันที่และจำนวนน้ำฝนเป็นมิลลิเมตร Date and amount of rainfall in millimeters							ฝนรวม มม. Total rainfall mm.	ฝนรวมตั้งแต่ 1 มกราคม Accumulative rainfall since 1 January	
		ตุลาคม October								ปริมาณ มม. Amount mm.	สูงต่ำกว่าปกติ Above or below Normal
		15	16	17	18	19	20	21			
ภาคตะวันออก	**EASTERN PART**										
1 **นครนายก**	**NAKHON NAYOK**								0.0	1724.2	-142.3
2 บ้านนา	Ban Na								0.0	1162.3	
3 ปากพลี	Pak Phli								0.0	1645.1	-222.1
4 องครักษ์	Ongkharak	0.6							0.6	1191.0	-534.4
5 **ปราจีนบุรี**	**PRACHIN BURI***						0.4	16.7	17.1	1796.8	-193.0
6 ประจันตคาม	Prachantakham										
7 บ้านสร้าง	Ban Sang								0.0	1266.4	-333.4
8 ศรีมหาโพธิ	Si Maha Phot						0.3		0.3	1449.5	-193.3
9 กบินทร์บุรี	Kabin Buri*								0.0	1449.6	- 57.8
10 สระแก้ว	Sa Kaco								0.0	1649.4	+ 0.6
11 วัฒนานคร	Watthana Nakhon								0.0	1380.6	- 61.8
12 อรัญประเทศ	Aranyaprathet *							13.2	13.2	1188.6	-276.1
13 **ฉะเชิงเทรา**	**CHACHOENGSAO**								0.0	1223.4	- 69.0
14 บ้านโพธิ์	Ban Pho								0.0	1086.7	- 96.5
15 **ชลบุรี**	**CHON BURI***		0.8					0.3	3.8	1172.3	-108.9
16 พานทอง	Phan Thong								0.0	793.6	-255.7
17 บ้านบึง	Ban Bung										
18 เกาะสีชัง	Ko Sichang*		T				T		T	752.4	-384.9
19 ศรีราชา	Si Racha								0.0	873.4	-195.6
20 สัตหีบ	Sattahip *						0.4	15.1	15.5	1091.3	- 75.8
21 **ระยอง**	**RAYONG**								0.0	1183.1	- 45.7
22 บ้านค่าย	Ban Khai								0.0	1485.7	+295.2
23 แกลง	Klaeng								0.0	1905.1	- 24.3
24 **จันทบุรี**	**CHANTHABURI***						2.2	26.1	28.3	2296.2	-742.3
25 ท่าใหม่	Tha Mai								0.0	2615.0	- 10.2
26 มะขาม	Makham										
27 **ตราด**	**TRAT**			11.3			8.3		19.6	4067.6	+380.1
28 เขาสมิง	Khao Saming								0.0	2213.5	-235.9
29 แหลมงอบ	Laem Ngop										
30 คลองใหญ่	Khlong Yai *					T	2.0	11.5	13.5	4798.3	+125.4
ภาคใต้	**SOUTHERN PART**										
1 **เพชรบุรี**	**PHETCHABURI**								0.0	806.3	-164.0
2 บ้านแหลม	Ban Laem								0.0	743.2	-301.9
3 บ้านลาด	Ban Lat								0.0	862.6	-104.4
4 ท่ายาง	Tha Yang								0.0	764.7	+ 70.1
5 ชะอำ	Cha-am								0.0	508.3	-229.6
6 **ประจวบคีรีขันธ์**	**PRACHUAP KHIRI KHAN***								0.0	1046.4	+188.3
7 หัวหิน	Hua Hin*	0.2					2.3	1.8	4.3	793.3	- 13.3
8 ปราณบุรี	Pran Buri	3.6							3.6	497.8	
9 **ชุมพร**	**CHUMPHON***			0.9	3.4	0.3	T		4.6	1235.7	-200.0

สถานีฝน	Station	วันที่และจำนวนน้ำฝนเป็นมิลลิเมตร Date and amount of rainfall in millimeters ตุลาคม October 15	16	17	18	19	20	21	ฝนรวม มม. Total rainfall mm.	ฝนรวมตั้งแต่ 1 มกราคม Accumulative rainfall since 1 January ปริมาณ มม. Amount mm.	สูงต่ำกว่าปกติ Above or below Normal
10 ท่าแซะ	Tha Sae	4.9		40.9			1.6		47.4	1499.5	- 47.0
11 สวี	Sawi				29.7	0.7			30.4	728.4	-483.4
12 หลังสวน	Lang Suan	7.0							7.0		
13 **สุราษฎร์ธานี**	**SURAT THANI***	28.3	1.3	T		0.6	0.4	24.2	54.8	1066.8	- 50.2
14 ไชยา	Chaiya	98.5	34.2	14.6			8.1		155.4	1379.9	+396.1
15 เกาะสมุย	Ko Samui*	8.5	14.1	24.6		8.5	12.6	7.7	76.0	1280.5	+347.7
16 พุนพิน	Phunphin	107.3							107.3	1101.8	+ 21.7
17 ท่าฉาง	Tha Chang	96.0	105.0						201.0	1297.9	-215.2
18 กาญจนดิษฐ์	Kanchanadit										
19 บ้านนาสาร	Ban Na San	37.7			26.0				63.7	1016.1	-403.7
20 **นครศรีธรรมราช**	**NAKHON SI THAMMARAT***	38.6	2.5	0.8		T	33.4	9.8	85.1	997.2	-228.6
21 สิชล	Sichon		2.3						2.3	697.7	-393.0
22 ท่าศาลา	Tha Sala	153.4					16.3		169.7		
23 ฉวาง	Chawang	59.5	16.8		6.3				82.6	1398.1	-115.4
24 ทุ่งสง	Thung Song	12.3		13.4					25.7	1153.7	-234.0
25 ร่อนพิบูลย์	Ron Phibun	5.0	16.9	6.2	11.5				39.6	526.7	-459.0
26 ปากพนัง	Pak Phanang								0.0	698.9	-313.1
27 **พัทลุง**	**PHATTHALUNG**	15.2	11.3	15.1	35.6		6.6		83.8	811.3	-389.9
28 ควนขนุน	Khuan Khanun	53.1		55.4					108.5	917.0	
29 ปากพยูน	Pak Phayun	15.5							15.5		
30 เขาชัยสน	Khao Chaison	43.8	21.7	26.7	19.7				111.0	1055.1	
31 **สงขลา**	**SONGKHLA***	0.3	0.6	6.3	2.4	1.4	4.8	13.3	29.1	969.6	- 70.9
32 รัตภูมิ	Rattaphum		6.8			5.5	39.5		51.8	961.0	
33 หาดใหญ่	Hat Yai					0.8			0.8	767.6	
34 สะเดา	Sadao				28.5				28.5	1410.3	
35 **ปัตตานี**	**PATTANI***	0.1	6.1	28.0	6.6	13.8		9.0	63.6	997.4	+279.3
36 หนองจิก	Nong Chik		25.0						25.0		
37 ยะหริ่ง	Yaring								0.0	781.6	
38 มายอ	Mayo						20.0		20.0	926.4	
39 โคกโพธิ์	Khok Pho										
40 ปะนาเระ	Panare			5.9					5.9	1224.7	
41 **ยะลา**	**YALA**		21.8	7.9	2.9		7.9		40.5	777.1	
42 ยะหา	Yaha	0.1	0.9	3.8					4.8	757.8	
43 รามัน	Raman		25.6	62.2	14.3		13.4		115.5	1289.1	
44 บันนังสตา	Bannang Satar		4.6	5.7	3.1		23.6		37.0	1077.2	
45 เบตง	Betong		16.1	52.3	3.5	27.3	11.1		110.3	1290.5	
46 **นราธิวาส**	**NARATHIWAT***	10.6	20.1	0.7			3.6	10.8	45.8	1288.5	-116.0
47 ยี่งอ	Yi-ngo		50.5		19.5				70.0	1271.9	
48 ระแงะ	Rangae										
49 ตากใบ	Tak Bai		1.8	8.6		9.7	5.5		25.6	835.9	
50 สุไหงโกลก	Sungai Kolok	59.2	45.0						104.2	2278.6	

สถานีฝน	Station	วันที่และจำนวนน้ำฝนเป็นมิลลิเมตร Date and amount of rainfall in millimeters							ฝนรวม มม. Total rainfall mm.	ฝนรวมตั้งแต่ 1 มกราคม Accumulative rainfall since 1 January	
		ตุลาคม October								ปริมาณ มม. Amount mm.	สูงต่ำกว่าปกติ Above or below Normal
		15	16	17	18	19	20	21			
51 ระนอง	RANONG*	66.6	30.1		46.1	4.5	0.4		147.7	4347.9	+299.3
52 กระบุรี	Kra Buri		8.5		6.7	10.2			25.4	2230.7	
53 พังงา	PHANGNGA						15.6		15.6	2035.2	
54 ตะกั่วป่า	Takua Pa				8.5	31.8	25.7		66.0	4458.0	
55 กะปง	Kapong	20.0			4.9				24.9	3732.2	
56 ท้ายเหมือง	Thai Muang				2.5	31.0	39.2		72.7	3406.4	
57 ตะกั่วทุ่ง	Takua Thung				8.0		38.5		46.5	3021.4	
58 ทับปุด	Thap Put	51.7			37.8	21.3			110.8	1912.6	
59 ภูเก็ต	PHUKET*		0.4		23.2	6.1	18.5	5.9	54.1	2258.7	+276.9
60 สนามบินภูเก็ต	Phuker Airport*	13.0			2.8	11.0	2.7	13.6	43.1	2783.7	+539.9
61 กระบี่	KRABI				5.4	35.2			40.6	1610.9	
62 อ่าวลึก	Ao Luk			1.5	5.0	1.7	16.5		24.7	1898.8	
63 คลองท่อม	Khlong Tom					0.9			0.9	1797.3	
64 ตรัง	TRANG										
65 สนามบินตรัง	Trang Airport*	T		1.4	49.8	8.0	7.4	0.4	67.0	2431.2	+436.8
66 สิเกา	Sikao			5.4	7.6	6.9	25.1		45.0	2325.0	
67 ย่านตาขาว	Yan Ta Khao			6.1		41.3	29.1		76.5	2023.7	
68 ปะเหลียน	Palian			2.3	32.1	3.1	21.4		58.9	2135.0	
69 สตูล	SATUN				2.7				2.7	1201.9	
70 ทุ่งหว้า	Thung Wa			46.0	41.0	35.0	20.0		142.0	2194.1	

สถานีฝน	Station	วันที่และจำนวนน้ำฝนเป็นมิลลิเมตร Date and amount of rainfall in millimeters							ฝนรวม มม. Total rainfall mm.	ฝนรวมตั้งแต่ 1 มกราคม Accumulative rainfall since 1 January	
		ตุลาคม October								ปริมาณ มม. Amount mm.	สูงต่ำกว่าปกติ Above or below Normal
		15	16	17	18	19	20	21			
กรุงเทพมหานคร	BANGKOK METROPOLIS										
สถานีเครื่องรับส่งวิทยุนนทบุรี	Overseas Radio Receiving Station								0.0		
ร.ร. การช่างนนทบุรี	Nonthaburi Trade School								0.0		
พลังงานปรมาณูแห่งชาติ	Atomic Energy For Peace								0.0		
กองกำกับการรถวิทยุ ฯ	MMP. Sub Division Car Center								0.0		
วิทยาลัยครูจันทรเกษม	Chankasem College Education								0.0		
การไฟฟ้าฝ่ายผลิต	Electrical Supply Authority		T	T					T		
ศูนย์ฝึกการบินพลเรือน	Civil Aviation Training Center								0.0		
ร.ร. โยธินบูรณะ	Yothin Burana School			7.7					7.7		
สถานีรถไฟบางบำหรุ	Bang Bamru Railway Station								0.0		
ร.ร. พาณิชการสยาม	Siam Commercial School								0.0		
ร.ร. การประชาสัมพันธ์	Public Relation School								0.0		
ร.ร. สามเสนนอก	Sam Sen Nok School								0.0		
มหาวิทยาลัยรามคำแหง	Ramkhamhaeng University								0.0		
ร.ร. ศรีอุลัย	Sri Ulai School								0.0		
ร.ร. จิตรลดา	Chitlada School								0.0		
เขตบางกะปิ	Bangkapi Boundary								0.0		
เขตหนองจอก	Nong Chok Boundary								0.0		
กระทรวงศึกษาธิการ	Ministry of Education								0.0		
ร.ร. ช่างกลวิทยา	Changkol Vitthaya School								0.0		
ร. 1 พัน 2 รอ.	Second Infantry Battalion								0.0		
บ้านมนังคศิลา	Ban Manangkha Sila								0.0		
ร.ร. โสสิตสโมสร	Kosit Samosorn School								0.0		
ประตูน้ำปทุมวัน	Pathumvan Irr.								0.0		
ร.ร. เฉลิมสาสน์ศึกษา	Chaloemsart Suksa School								0.0		
วิทยาลัยเพาะช่าง	Poh Chang College								0.0		
ร.ร. มาเตร์เดอี	Mater Dei School								0.0		
สถานีจ่ายไฟฟ้าบางกะปิ	Sup Center of Electrial Supply-Bangkapi								0.0		
วิทยาลัยพาณิชการธนบุรี	Thonburi Commercial College			1.4					1.4		
วิทยาลัยครูบ้านสมเด็จ	Bansomdet Teacher College			0.8					0.8		
เขตคลองสาน	Khlong San Boundary								0.0		
ร.ร. เตรียมทหาร	Armed Foroe Academy Preparatory-School								0.0		
ร.ร. กรุงเทพคริสเตียน	Bangkok Christian College								0.0		
ร.ร. ศรีวิกรม์	Srivikorn School	1.4		0.1					1.5		
ประตูน้ำพระโขนง	Prakhanong Irr.								0.0		
ร.ร. สมจิตศึกษา	Somchit Suksa School								0.0		
ร.ร. ยานนาเวศวิทยาคม	Yannayes Vitthayakhom School	3.8							3.8		
ร.ร. พระโขนง	Prakhanong School								0.0		
ร.ร. ช่องนนทรี	Chong Nonthri School								0.0		

อุณหภูมิสูงสุดและต่ำสุดประจำวันที่ ๑๕ – ๒๑ ตุลาคม ๒๕๑๖

Daily Max. and Min. Temperature 15 – 21 October 1973

สถานี	Station	อุณหภูมิสูงสุดและต่ำสุดเป็นองศา ซ. Max. and Min. Temperature in degree C.							เฉลี่ยสูงสุด ต่ำสุด Average Max. Min.	เฉลี่ยในสัปดาห์ Weekly Mean	ค่าปกติประจำเดือน Monthly Normal
		15	16	17	18	19	20	21			
ภาคเหนือ	**NORTHERN PART**										
1 เชียงราย	CHIANG RAI	27.8 / 21.6	27.8 / 22.3	30.0 / 21.0	29.7 / 19.2	32.2 / 18.4	31.0 / 20.1	31.0 / 20.0	29.9 / 20.4	25.2	25.3
2 แม่ฮ่องสอน	MAE HONG SON	32.4 / 20.3	32.0 / 22.5	31.3 / 23.2	34.0 / 22.0	34.2 / 22.3	33.7 / 23.2	34.3 / 22.0	33.1 / 22.2	27.7	27.0
3 เชียงใหม่	CHIANG MAI	28.6 / 22.3	26.7 / 22.6	30.3 / 22.8	32.2 / 20.8	31.4 / 21.0	32.3 / 21.0	32.9 / 21.0	30.6 / 21.6	26.1	26.2
4 น่าน	NAN	29.4 / 23.2	29.7 / 22.2	32.0 / 23.1	32.7 / 22.7	33.2 / 22.0	33.5 / 22.8	34.3 / 22.6	32.1 / 22.7	27.4	26.9
5 ท่าวังผา	Tha Wang Pha	28.3 / 22.2	30.3 / 22.3	32.2 / 22.5	32.9 / 20.0	33.0 / 19.7	32.6 / 21.8	33.7 / 22.3	31.9 / 21.5	26.7	..
6 ลำปาง	LAMPANG	29.0 / 22.4	26.1 / 23.1	30.6 / 22.6	32.6 / 22.5	32.4 / 22.0	33.4 / 22.4	34.4 / 21.4	31.2 / 22.3	26.8	26.4
7 แม่สะเรียง	Mae Sariang	32.8 / 20.0	31.0 / 22.1	32.2 / 22.0	33.3 / 21.7	33.2 / 21.7	33.7 / 22.0	34.7 / 22.1	33.0 / 21.7	27.4	27.3
8 แพร่	PHRAE	29.2 / 23.0	28.0 / 23.0	31.7 / 23.1	32.4 / 22.9	32.5 / 23.6	33.2 / 22.2	34.4 / 22.8	31.6 / 22.9	27.3	26.9
9 อุตรดิตถ์	UTTARADIT	31.3 / 22.3	28.9 / 21.8	32.5 / 22.7	33.7 / 22.9	34.2 / 23.2	34.5 / 22.2	35.2 / 22.0	32.9 / 22.4	27.7	27.9
10 สนามบินอุตรดิตถ์	Uttaradit Airport	31.4 / 24.2	29.4 / 22.5	32.5 / 23.2	34.6 / 23.2	33.4 / 23.6	34.0 / 22.8	.. / ..	32.6 / 23.3	28.0	..
11 ตาก	TAK	29.8 / 23.5	24.6 / 22.7	30.3 / 23.3	32.1 / 22.6	32.8 / 20.7	33.3 / 20.5	33.9 / 21.5	31.0 / 22.1	26.6	26.9
12 พิษณุโลก	PHITSANULOK	31.1 / 24.5	27.7 / 23.6	32.4 / 24.8	32.8 / 23.8	33.7 / 24.3	33.8 / 23.5	35.0 / 24.5	32.4 / 24.1	28.3	28.1
13 แม่สอด	Mae Sot	30.4 / 22.2	29.3 / 22.3	30.0 / 22.4	32.3 / 21.3	32.2 / 20.7	33.1 / 22.6	33.1 / 22.1	31.5 / 21.9	26.7	27.0
14 เพชรบูรณ์	PHETCHABUN	30.7 / 23.0	27.0 / 22.3	30.5 / 22.8	32.7 / 20.8	32.9 / 20.8	34.2 / 21.4	35.3 / 22.7	31.9 / 22.0	27.0	27.0
15 หล่มสัก	Lom Sak	27.5 / 21.2	28.2 / 21.5	31.5 / 22.8	32.8 / 20.6	32.0 / 20.6	34.5 / 21.7	.. / 22.2	31.1 / 21.5	26.3	..
16 วิเชียรบุรี	Wichian Buri	29.5 / 22.8	26.8 / 22.9	29.5 / 23.7	33.2 / 21.0	33.5 / 21.8	35.3 / 21.5	34.4 / 22.7	31.7 / 22.3	27.0	..
ภาคตะวันออกเฉียงเหนือ	**NORTHEASTERN PART**										
1 หนองคาย	NONG KHAI	23.6 / 21.6	28.7 / 21.4	29.9 / 21.6	31.2 / 20.0	31.6 / 23.5	32.8 / 23.7	32.4 / 24.3	30.0 / 22.3	26.2	27.1
2 เลย	LOEI	23.0 / 22.2	26.5 / 20.2	30.7 / 21.7	31.1 / 20.2	32.8 / 20.6	33.5 / 22.0	33.0 / 21.8	30.1 / 21.2	25.7	25.8
3 อุดรธานี	UDON THANI	24.0 / 22.2	28.5 / 21.0	29.8 / 22.4	30.8 / 21.1	32.5 / 22.5	29.7 / 23.4	32.4 / 24.5	29.7 / 22.4	26.1	26.8
4 สกลนคร	SAKON NAKHON	25.7 / 20.8	26.8 / 20.6	29.8 / 20.0	29.8 / 19.2	32.4 / 20.5	32.8 / 22.5	32.5 / 22.8	30.0 / 20.9	25.5	26.3
5 นครพนม	NAKHON PHANOM	27.8 / 20.7	28.5 / 20.1	31.0 / 19.2	31.5 / 19.9	29.6 / 22.6	33.1 / 22.9	33.1 / 23.3	30.7 / 21.2	26.0	26.1
6 มุกดาหาร	Mukdahan	25.2 / 20.6	26.8 / 20.9	28.6 / 20.7	29.2 / 18.4	31.5 / 21.1	32.5 / 20.9	32.5 / 22.0	29.5 / 20.7	25.1	26.2
7 ขอนแก่น	KHON KAEN	25.6 / 21.7	28.2 / 21.1	30.2 / 21.5	31.0 / 20.2	32.2 / 21.0	34.0 / 21.2	33.6 / 22.5	30.7 / 21.3	26.0	26.7
8 โกสุมพิสัย	Kosum Phisai	27.0 / 22.3	27.7 / 21.6	29.6 / 21.8	31.9 / 20.5	33.1 / 21.4	33.5 / 21.9	.. / 23.6	30.6 / 21.9	26.3	..
9 ร้อยเอ็ด	ROI ET	26.5 / 22.0	27.8 / 22.0	28.8 / 21.8	29.4 / 20.3	31.0 / 21.8	32.8 / 21.9	32.4 / 23.5	29.8 / 21.9	25.9	26.6
10 ชัยภูมิ	CHAIYAPHUM	27.2 / 23.1	27.2 / 22.3	31.7 / 23.5	31.0 / 21.5	30.8 / 21.8	32.5 / 22.3	33.0 / 23.0	30.5 / 22.5	26.5	26.6
11 อุบลราชธานี	UBON RATCHATHANI	26.7 / 21.5	29.4 / 21.6	29.2 / 21.9	29.3 / 19.9	32.0 / 21.0	33.4 / 23.1	33.0 / 24.0	30.4 / 21.9	26.2	26.7
12 สุรินทร์	SURIN	29.8 / 20.9	27.5 / 21.2	30.4 / 22.2	31.2 / 22.4	33.6 / 22.6	34.3 / 23.7	34.0 / 24.8	31.5 / 22.5	27.0	26.7
13 ท่าตูม	Tha Tum	27.5 / 21.3	26.7 / 21.1	29.9 / 21.7	29.9 / 20.1	31.8 / 21.3	32.7 / 21.8	32.3 / 23.6	30.0 / 21.6	25.8	..
14 นางรอง	Nang Rong	27.9 / 21.1	25.4 / 20.9	28.9 / 22.1	30.6 / 21.0	32.6 / 22.1	33.1 / 23.0	.. / 24.0	29.8 / 22.0	25.9	..

สถานี	Station	อุณหภูมิสูงสุดและต่ำสุดเป็นองศา ซ. Max. and Min. Temperature in degree C.							เฉลี่ยสูงสุด ต่ำสุด Average Max. Min.	เฉลี่ยในสัปดาห์ Weekly Mean	ค่าปกติประจำเดือน Monthly Normal
		15	16	17	18	19	20	21			
5 นครราชสีมา	NAKHON RATCHASIMA	29.4 22.2	24.9 21.9	27.5 21.7	30.9 20.8	33.4 21.0	33.8 21.8	32.7 21.7	30.4 21.6	26.0	26.6
6 โชคชัย	Chok Chai	27.7 22.0	24.0 21.1	28.0 21.5	30.8 21.5	32.9 21.2	33.3 22.8	22.8	29.5 21.8	25.7	..
ภาคกลาง	**CENTRAL PART**										
1 นครสวรรค์	NAKHON SAWAN	30.8 23.8	27.1 24.0	30.0 23.3	31.2 22.1	31.7 21.9	32.9 22.0	34.2 23.7	31.1 23.0	27.1	27.9
2 ลพบุรี	LOP BURI	31.6 24.0	28.0 23.0	29.7 24.0	31.2 22.0	31.5 22.0	32.6 23.0	33.0 24.0	31.1 23.1	27.1	27.5
3 สุพรรณบุรี	SUPHAN BURI	30.6 23.2	28.6 24.2	29.6 23.6	31.1 23.0	32.2 23.5	33.3 24.9	34.2 25.5	31.4 24.0	27.7	27.7
4 กาญจนบุรี	KANCHANABURI	31.2 23.2	29.4 23.1	30.8 23.2	31.4 21.5	32.6 20.9	33.7 22.9	34.4 23.5	31.9 22.6	27.3	27.1
5 ทองผาภูมิ	Thong Pha Phum	30.3 21.8	29.5 21.5	29.5 22.0	31.0 20.5	31.7 20.2	33.0 21.5	33.0 22.5	31.1 21.4	26.3	..
6 สนามบินดอนเมือง	Dong Muang Airport	31.4 24.0	29.0 24.7	30.4 24.5	31.0 24.8	32.8 26.0	34.4 25.8	33.7 26.8	31.8 21.7	26.8	28.2
7 กรุงเทพมหานคร	BANGKOK METROPOLIS	32.2 23.7	29.7 24.1	30.9 24.1	32.4 23.0	33.8 24.2	34.3 25.2	34.0 25.4	32.5 24.2	28.4	27.8
8 สูนย์วิจัยฯ บางนา	Bang Na	31.0 23.6	29.2 23.6	30.4 24.3	31.2 23.8	32.6 24.9	33.8 25.6	32.8 26.1	31.6 24.6	28.1	..
ภาคตะวันออก	**EASTERN PART**										
1 ปราจีนบุรี	PRACHIN BURI	31.4 23.7	30.2 24.2	30.8 23.7	31.6 23.5	31.9 23.2	33.6 24.1	34.5 25.1	32.0 23.9	28.0	27.9
2 กบินทร์บุรี	Kabin Buri	31.7 22.4	29.3 23.5	30.7 23.6	32.7 22.8	34.0 22.2	35.0 23.1	24.1	32.2 23.0	27.6	..
3 อรัญประเทศ	Aranyaprathet	32.0 22.0	29.6 23.6	30.8 21.5	32.7 21.0	33.0 22.0	34.5 23.2	35.3 24.5	32.6 22.5	27.6	27.4
4 ชลบุรี	CHON BURI	32.3 23.1	30.8 23.1	31.8 23.5	32.3 23.7	33.3 23.2	34.0 24.5	34.8 25.0	32.7 23.7	28.2	27.4
5 เกาะสีชัง	Ko Si Chang	30.1 24.3	29.0 24.3	29.8 24.1	30.3 24.8	30.8 24.7	30.9 23.8	32.0 24.0	30.4 24.3	27.4	27.3
6 สัตหีบ	Sattahip	32.4 22.8	30.6 22.3	30.9 22.2	31.3 23.3	32.2 22.5	32.7 24.0	32.5 24.1	31.8 23.0	27.4	28.0
7 ระยอง	RAYONG	32.6 23.0	32.6 23.1	32.5 22.7	31.8 23.4	32.9 23.2	33.8 24.2	24.1	32.7 23.4	28.1	..
8 จันทบุรี	CHANTHABURI	32.2 23.5	30.6 23.7	31.7 22.7	32.5 23.9	33.7 21.8	33.7 23.5	33.7 24.0	32.6 23.3	28.0	27.3
9 กลองใหญ่	Khlong Yai	30.7 22.4	30.9 21.8	31.0 21.5	31.3 23.3	32.0 22.2	32.0 23.1	31.6 23.0	31.4 22.5	27.0	26.8
ภาคใต้	**SOUTHERN PART**										
1 หัวหิน	Hua Hin	30.3 23.8	29.5 24.6	30.3 22.9	30.5 23.8	31.0 23.8	31.4 23.7	31.8 24.7	30.7 23.9	27.3	27.1
2 ประจวบคีรีขันธ์	PRACHUAP KHIRI KHAN	31.1 23.8	30.7 25.2	31.1 22.9	31.0 24.4	31.4 23.3	31.1 22.8	31.8 23.3	31.2 23.7	27.5	26.9
3 ชุมพร	CHUMPHON	31.8 24.2	31.8 23.0	31.8 24.1	32.0 23.0	32.5 24.0	31.8 23.5	33.1 23.8	32.1 23.7	27.9	26.8
4 สุราษฎร์ธานี	SURAT THANI	31.5 24.0	30.3 23.0	29.0 24.1	30.8 23.2	31.7 23.3	30.5 23.0	31.0 24.1	30.7 23.5	27.1	27.0
5 เกาะสมุย	Ko Samui	31.6 25.4	29.8 24.1	29.0 24.4	30.5 23.6	31.2 24.3	30.5 24.7	31.0 23.3	30.5 24.3	27.4	..
6 นครศรีธรรมราช	NAKHON SI THAMMARAT	32.3 23.5	31.8 22.9	30.8 23.7	32.3 23.7	32.0 22.9	31.2 24.0	30.5 23.4	31.6 23.4	27.5	27.1
7 สงขลา	SONGKHLA	31.2 24.0	31.2 25.0	33.0 25.0	32.8 23.7	31.5 23.5	30.7 24.5	31.5 25.0	31.7 24.4	28.1	27.5
8 ปัตตานี	PATTANI	32.5 22.9	30.7 24.3	30.4 22.7	31.7 24.0	31.8 22.9	31.5 23.7	29.1 24.0	31.1 23.5	27.3	27.3
9 นราธิวาส	NARATHIWAT	30.8 23.9	30.4 24.0	30.0 22.8	30.4 24.0	30.8 23.0	31.9 24.1	29.4 24.0	30.5 23.7	27.1	26.8
10 ระนอง	RANONG	33.0 22.5	31.6 22.9	30.1 22.9	32.1 21.3	31.0 21.7	31.4 21.7	33.5 23.5	31.8 22.4	27.1	26.3
11 ภูเก็ต	PHUKET	31.7 24.0	32.2 24.8	31.7 24.5	30.9 24.7	32.0 24.5	31.4 24.0	32.5 24.5	31.8 24.4	28.1	27.0
12 สนามบินภูเก็ต	Phuket Airport	30.6 23.9	31.5 24.0	31.7 23.5	31.0 24.6	30.7 23.8	31.0 23.5	31.0 23.6	31.1 23.8	27.5	26.7
13 สนามบินตรัง	Trang Airport	31.5 23.4	32.3 24.0	33.1 23.9	30.6 23.0	32.3 23.0	30.8 23.3	32.2 23.6	31.8 23.5	27.7	27.0

แก้ไขเพิ่มเติมรายงานจำนวนน้ำฝนเนื่องจากได้รับรายงานภายหลัง สำหรับรายงานอากาศประจำสัปดาห์ ฉบับที่ ๔๑/๒๕๑๖

Corrections for late rainfall data reports in weekly weather report No. 41/1973

	สถานีฝน	Station	วันที่และจำนวนน้ำฝนเป็นมิลลิเมตร Date and amount of rainfall in millimeters							ฝนรวม มม. Total rainfall mm.	ฝนรวมตั้งแต่ 1 มกราคม Accumulative rainfall since 1 January	
			ตุลาคม October								ปริมาณ มม. Amount mm.	สูงต่ำกว่าปกติ Above or below Normal
			8	9	10	11	12	13	14			
	ภาคเหนือ	NORTHERN PART										
51	บัว	Pua							4.5	4.5	1548.2	+327.7
	ภาคตะวันออกเฉียงเหนือ	NORTHEASTERN PART										
24	นาแก	Na Kae						T	11.9	16.5	1371.3	-112.5
55	หนองสองห้อง	Nong Song Hong							0.4	23.0	827.6	-402.6
	ภาคกลาง	CENTRAL PART										
9	อุทัยธานี	UTHAI THANI							1.6	1.6	781.7	-300.5
86	โพธาราม	Photharam							1.5	65.7	947.1	-102.1
	ภาคตะวันออก	EASTERN PART										
1	นครนายก	NAKHON NAYOK							2.4	13.4	1724.2	-116.1
	ภาคใต้	SOUTHERN PART										
2	บ้านแหลม	Ban Laen							1.6	62.3	743.2	-221.9
4	ท่ายาง	Tha Yang							5.2	36.5	764.7	+107.8
5	ชะอำ	Cha-am							8.6	31.9	508.3	-189.2
10	ท่าแซะ	Tha Sae							3.7	26.9	1452.1	+ 0.4
11	สวี	Sawi							13.7	24.5	698.0	-411.6
25	รอนพิบูลย์	Ron Phibun							5.1	12.2	487.1	-413.0
29	ปากพยูน	Pak Phayun							38.5	38.5		
30	เขาชัยสน	Khao Chaison							11.5	28.0	943.2	
32	รัตภูมิ	Rattaphum							9.1	36.6	909.2	
33	หาดใหญ่	Hai Yai						12.8		27.6	766.8	
37	ยะหริ่ง	Yaring							4.7	39.4	781.6	
38	มายอ	Mayo							34.7	74.6	906.4	
41	ยะลา	YALA							29.8	29.8		
42	ยะหา	Yaha							39.1	45.9	753.0	
43	รามัน	Raman							27.5	75.1	1173.6	
44	บันนังสตาร์	Bannang Satar							8.9	38.9	1040.2	
47	ยี่งอ	Yi-ngo							38.2	78.7	1201.9	
48	ระแงะ	Rangae							8.0	15.0		
55	กะปง	Kapong					9.7	6.1	2.0	67.9	3707.3	
63	คลองทอม	Khlong Tom							7.7	38.8	1796.4	
69	สตูล	SATUN							3.7	10.3	1199.2	

กรมอุตุนิยมวิทยา กระทรวงคมนาคม

รายงานอากาศประจำสัปดาห์ ระหว่างวันที่ ๒๒ – ๒๘ ตุลาคม ๒๕๑๖

และ

การคาดหมายลักษณะอากาศ ระหว่างวันที่ ๒๙ ตุลาคม – ๔ พฤศจิกายน ๒๕๑๖

ฉบับที่ ๔๓/๒๕๑๖

นาวาเอก ดร. เจริญ เจริญรัชต์ภาคย์

อธิบดีกรมอุตุนิยมวิทยา

METEOROLOGICAL DEPARTMENT

MINISTRY OF COMMUNICATIONS

BANGKOK, THAILAND

WEEKLY WEATHER REPORT

DURING THE PERIOD 22 – 28 OCTOBER 1973

AND

WEATHER OUTLOOK

DURING 29 OCTOBER – 4 NOVEMBER 1973

No. 43/1973

Charoen Charoen-rajapark

Captain R.T.N.

Director – General

หมายเหตุ

๑. สถานีของกรมอุตุนิยมวิทยา (ที่มีเครื่องหมาย *) ทำการตรวจวัดจำนวนฝนตกเวลา ๐๗.๐๐ น.ทุก ๆ วัน โดยเจ้าหน้าที่ของกรมอุตุนิยมวิทยา ดังนั้น จำนวนฝนรายวันในรายงานเล่มนี้ หมายถึงปริมาณฝนรวมในช่วงเวลา ๒๔ ชม. ตั้งแต่เวลา ๐๗.๐๐ น.ของวันที่แจ้งไว้ในรายงานจนถึงเวลา ๐๗.๐๐ น.ของวันรุ่งขึ้น

๒. สถานีฝน (ที่ไม่มีเครื่องหมาย *) ตามอำเภอหรือจังหวัด ทำการตรวจวัดจำนวนฝนตกเวลา ๐๙.๐๐ น. ทุก ๆ วัน โดยเจ้าหน้าที่ที่อยู่ในอำเภอหรือจังหวัดที่ได้รับการแต่งตั้งจากกรมอุตุนิยมวิทยา ดังนั้น จำนวนฝนรายวัน หมายถึงปริมาณฝนรวมในช่วงเวลา ๒๔ ชม. ตั้งแต่เวลา ๐๙.๐๐ น.ของวันที่แจ้งไว้ในรายงานจนถึงเวลา ๐๙.๐๐ น.ของวันรุ่งขึ้น

๓. ข้อมูลฝนและอุณหภูมิ ที่พิมพ์ในรายงานประจำสัปดาห์เล่มนี้ เป็นผลการตรวจวัดฝนที่เจ้าหน้าที่ผู้ทำการตรวจรายงานส่งมายังกรมอุตุนิยมวิทยาทุก ๆ วัน ภายหลังการตรวจดังนี้.–

- สถานีของกรมอุตุนิยมวิทยา ส่งรายงานทางวิทยุสื่อสารและโทรเลข
- สถานีฝนตามอำเภอหรือจังหวัด ส่งรายงานทางโทรเลข

รายงานดังกล่าวนี้จะส่งมาถึงกรมอุตุนิยมวิทยาตั้งแต่เวลาประมาณ ๐๗.๐๐ น. จนถึงเวลา ๑๙.๐๐ น. ทุก ๆ วัน

๔. ข้อมูลต่าง ๆ เหล่านี้ได้ดำเนินการจัดพิมพ์จากรายงานที่ได้รับทางวิทยุสื่อสารและโทรเลข โดยยังไม่ได้ทำการตรวจสอบ เพื่อสนองความต้องการแก่ผู้ใช้อย่างรีบด่วน ดังนั้น ผู้ใช้จึงควรพิจารณาข้อมูลก่อนที่จะนำไปใช้ หากมีข้อสงสัยประการใด โปรดติดต่อสอบถามเจ้าหน้าที่แผนกสถิติฝน กองอุตุนิยมวิทยาอุทก

๕. สัญลักษณ์ต่าง ๆ มีความหมายดังต่อไปนี้.–

ช่องว่าง	แสดงว่า	ไม่มีฝนหรือยังไม่ได้รับรายงานประจำวัน
T	"	ฝนตกเล็กน้อยวัดได้ไม่ถึง ๐.๑ มม.
*	"	เป็นสถานีของกรมอุตุนิยมวิทยา

กองอุตุนิยมวิทยาอุทก กรมอุตุนิยมวิทยา
บางกะปิ กรุงเทพมหานคร
โทร. ๙๑๖๐๕๐, ๙๑๐๑๗๘

การคาดหมายลักษณะอากาศใน ๗ วันข้างหน้า
ตั้งแต่วันที่ ๒๙ ตุลาคม – ๔ พฤศจิกายน ๒๕๑๖

ลักษณะทั่วไป

บริเวณความกดอากาศสูงจากประเทศจีนได้แผ่ลงมาปกคลุมประเทศไทยตอนบน ลักษณะเช่นนี้จะทำให้ประเทศไทยตอนบนมีฝนน้อยลง และอากาศจะเย็นลงเกือบทั่วไป

ภาคเหนือ ภาคตะวันออกเฉียงเหนือ	ตลอดสัปดาห์ท้องฟ้าแจ่มใสเป็นส่วนมาก และอากาศจะเย็นลงเกือบทั่วไป
ภาคกลาง ภาคตะวันออก อ่าวไทย ฝั่งตะวันออก	ตลอดสัปดาห์จะมีฝนเป็นแห่ง ๆ เว้นแต่ทางภาคตะวันออกจะมีฝนกระจาย
อ่าวไทย ฝั่งตะวันตก	ตลอดสัปดาห์จะมีฝนหรือฝนฟ้าคะนองเกือบทั่วไป กับมีฝนตกหนักเป็นแห่ง ๆ
ภาคใต้ ฝั่งตะวันตก	ตลอดสัปดาห์จะมีฝนกระจาย
กรุงเทพมหานคร	ตลอดสัปดาห์จะมีฝนเล็กน้อยเป็นแห่ง ๆ และอุณหภูมิจะลดลงเล็กน้อย

กรมอุตุนิยมวิทยา

๒๙ ต.ค.๑๖

Weather outlook for the period 29 October - 4 November 1973
General Situation

The ridge of the high pressure area from China mainland covers the Upper Thailand. This condition will cause less rainfall and cool weather in most parts of the Upper Thailand.

Northern Part: Northeastern Part:	Throughout the week, mostly clear sky and cool weather in most places.
Central Part: Eastern Part: Gulf of Thailand, East Coast:	Throughout the week, isolated showers except for scattered falls in the Eastern part.
Gulf of Thailand, West Coast:	Throughout the week, almost widespread showers or thundershowers with isolated heavy falls.
Southern Thailand, West Coast:	Throughout the week, scattered rainshowers.
Bangkok Metropolis:	Throughout the week, isolated light showers and slight decrease in temperature.

Meteorological Department

29 October 1973

สรุปลักษณะอากาศทั่วไปในรอบสัปดาห์
ตั้งแต่วันที่ ๒๒ – ๒๘ ตุลาคม ๒๕๑๖

๑. ตลอดสัปดาห์ สิ่มความกดอากาศสูงในประเทศจีนได้แผ่ลงมาปกคลุมประเทศไทยตอนบน โดยมีร่องความกดอากาศต่ำพาดผ่านบริเวณภาคใต้ตอนล่างของประเทศไทย ลักษณะเช่นนี้ทำให้ตลอดสัปดาห์มีฝนและฝนฟ้าคะนองเล็กน้อยถึงปานกลางเกือบทั่วไปในบริเวณภาคใต้ ส่วนภาคอื่น ๆ นอกนั้นมีฝนและฝนฟ้าคะนองเป็นแห่ง ๆ ยกเว้นในตอนต้นสัปดาห์ ภาคเหนือมีฝนและฝนฟ้าคะนองกระจาย โดยมีฝนตกหนักเป็นบางแห่ง

๒. ในระหว่างสัปดาห์ รายงานฝนสูงสุดในภาคต่าง ๆ ของประเทศไทยมีดังนี้.–

ภาคเหนือ	๗๘.๐ มม.	ที่ อ.สามง่าม	จ.พิจิตร	เมื่อวันที่	๒๒ ต.ค.
ภาคตะวันออกเฉียงเหนือ	๕๐.๗ "	ที่ อ.เมือง	จ.สุรินทร์	"	๒๖ "
ภาคกลาง	๕๕.๒ "	ที่ อ.โพธาราม	จ.ราชบุรี	"	๒๒ "
ภาคตะวันออก	๓๔.๑ "	ที่ อ.เกาะสีชัง	จ.ชลบุรี	"	๒๖ "
ภาคใต้	๑๘๕.๒ "	ที่ อ.ปะเหลียน	จ.ตรัง	"	๒๕ "

กรมอุตุนิยมวิทยา

๒๙ ต.ค.๑๖

General Situation

Period 22 - 28 October 1973

1. Throughout the week, the high pressure from China mainland extended its wedge southward to cover Upper Thailand. Meanwhile, a low pressure trough lay across the lower portion of Southern Thailand. Consequently, almost widespread light to moderate rainshowers and thunder rainshowers were experienced in Southern Thailand, while isolated rainshowers and thunder rainshowers were reported in other areas. Except in the beginning of the week, scattered rainshowers and thunder rainshowers with local heavy falls were recorded in Northern Thailand.

2. During the week the highest rainfalls in various parts of Thailand were as follows:-

Northern Part	78.0 mm.	at Sam Ngam,	Phichit	on 22	October
Northeastern Part	50.7 "	at Amphoe Muang,	Surin	" 26	"
Central Part	55.2 "	at Photharam,	Ratchaburi	" 22	"
Eastern Part	34.1 "	at Ko Sichang,	Chon Buri	" 26	"
Southern Part	185.2 "	at Palian,	Trang	" 25	"

Meteorological Department

22 October 1973

ข่าวอากาศเพื่อการเกษตรประจำสัปดาห์

เมื่อวันที่ ๒๒ - ๒๘ ตุลาคม มีลักษณะอากาศซึ่งพอสรุปได้ดังต่อไปนี้:-

ตลอดสัปดาห์ สิ่มความกดอากาศสูงในประเทศจีนได้แผ่ลงมาปกคลุมประเทศไทยตอนบน โดยมีร่องความกดอากาศต่ำพาดผ่านบริเวณภาคใต้ตอนล่างของประเทศไทย ลักษณะเช่นนี้ทำให้ตลอดสัปดาห์มีฝนและฝนฟ้าคะนองเล็กน้อยถึงปานกลางเกือบทั่วไปในบริเวณภาคใต้ ส่วนภาคอื่น ๆ นอกนั้นมีฝนและฝนฟ้าคะนองเป็นแห่ง ๆ ยกเว้นในตอนต้นสัปดาห์ภาคเหนือมีฝนและฝนฟ้าคะนองกระจาย โดยมีฝนตกหนักเป็นบางแห่ง

ข้อควรทราบ

ในสัปดาห์นี้บริเวณประเทศไทยตอนบนจะมีอากาศเย็นกับมีฝนลดน้อยลงเกือบทั่วไป แต่จะมีฝนกระจายในภาคตะวันออก และจะมีฝนหรือฝนฟ้าคะนองเกือบทั่วไปกับจะมีฝนตกหนักเป็นแห่ง ๆ ทางฝั่งตะวันออกของภาคใต้.

กองอากาศเกษตร กรมอุตุนิยมวิทยา

๒๙ ตุลาคม ๒๕๑๖

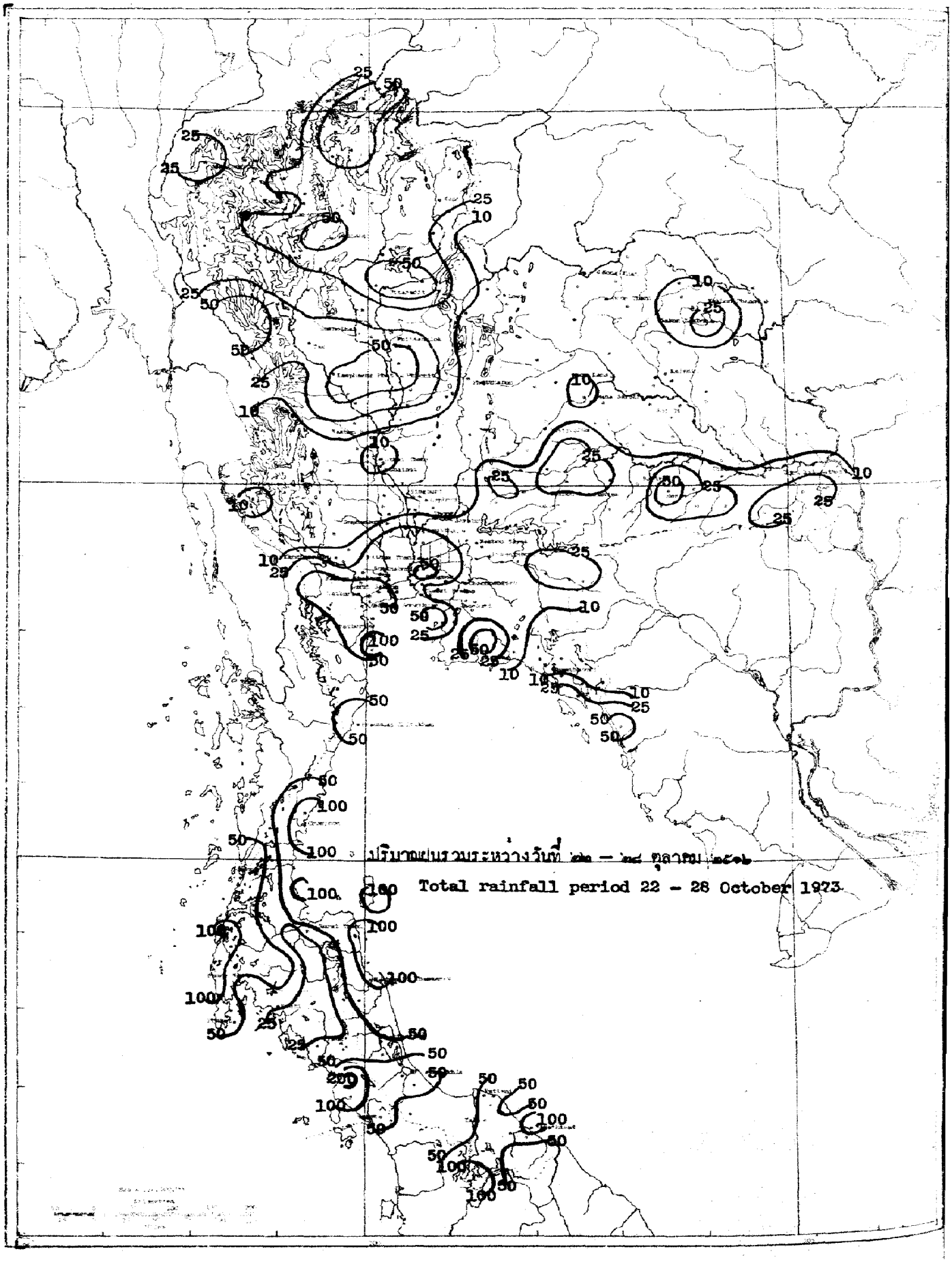
ปริมาณฝนรวมระหว่างวันที่ ๒๒ – ๒๘ ตุลาคม ๒๕๑๖
Total rainfall period 22 – 28 October 1973

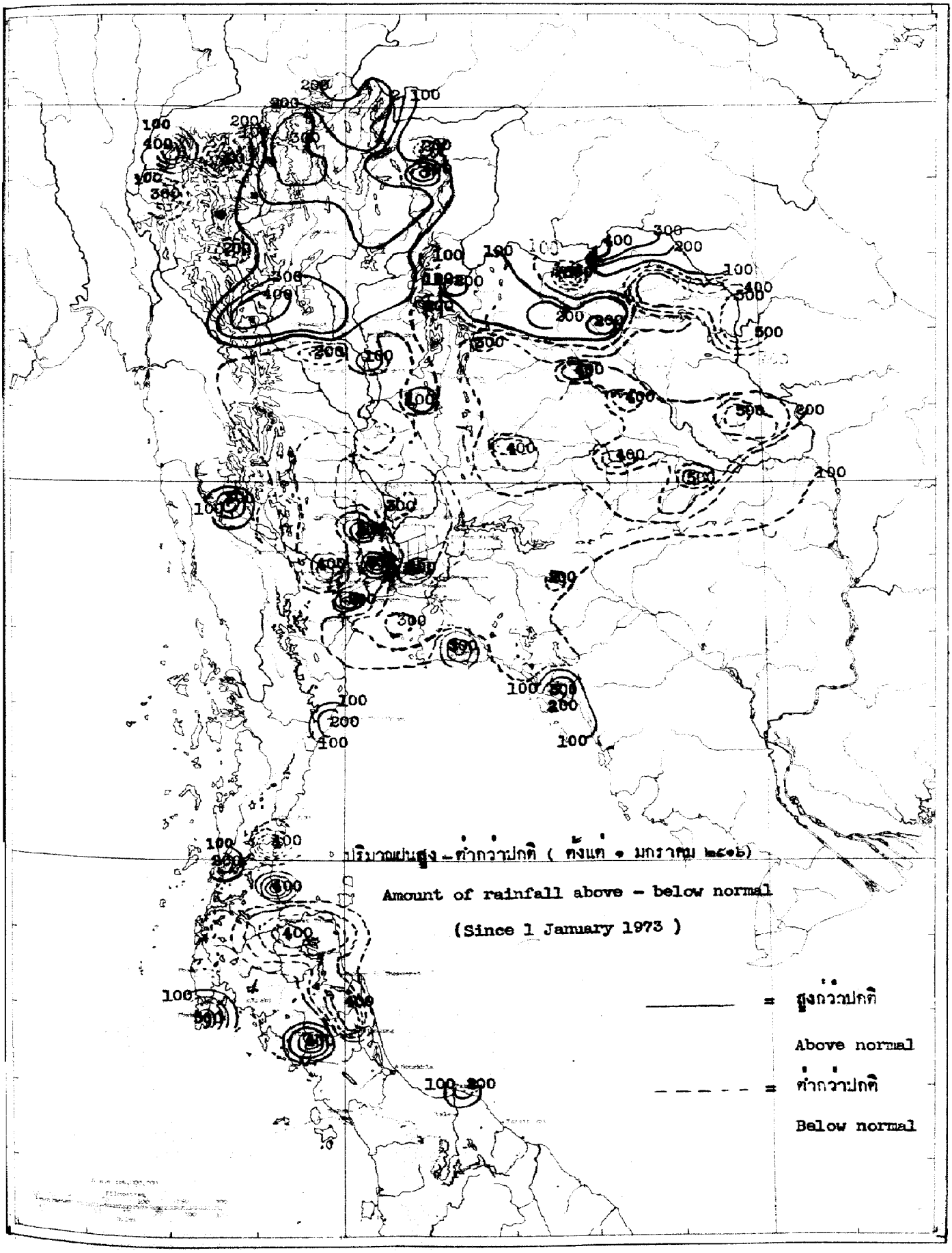
ปริมาณฝนสูง - ต่ำกว่าปกติ (ตั้งแต่ 1 มกราคม ๒๕๑๖)
Amount of rainfall above - below normal
(Since 1 January 1973)
= สูงกว่าปกติ
Above normal
= ต่ำกว่าปกติ
Below normal

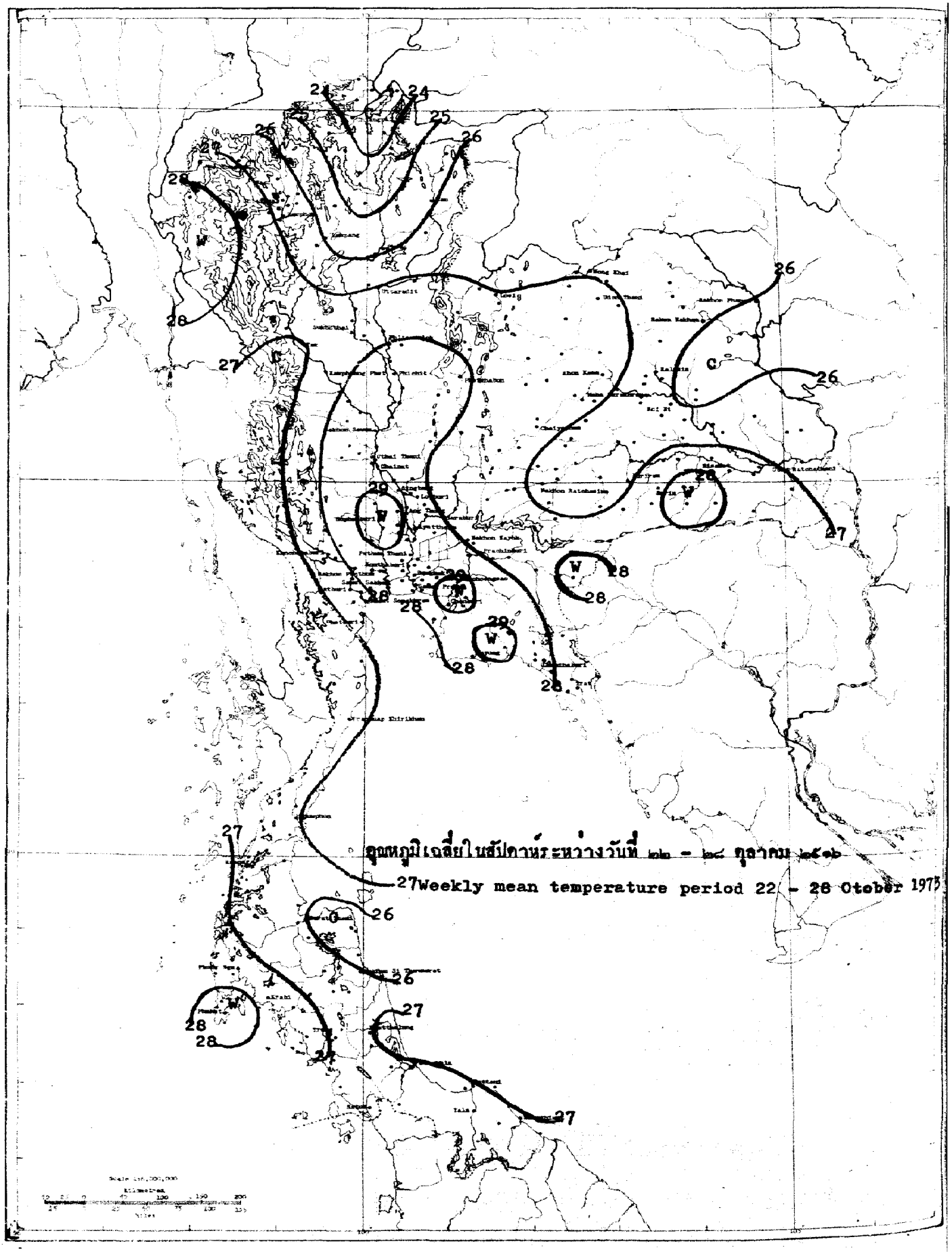
อุณหภูมิเฉลี่ยในสัปดาห์ระหว่างวันที่ [illegible] - [illegible] ตุลาคม [illegible]
Weekly mean temperature period 22 - 28 Otober 1975

สถานีฝน	Station	วันที่และจำนวนน้ำฝนเป็นมิลลิเมตร Date and amount of rainfall in millimetres							ฝนรวม มม. Total rainfall mm.	ฝนรวมตั้งแต่ 1 มกราคม Accumulative rainfall since 1 January	
		ตุลาคม October								ปริมาณ มม. Amount mm.	สูงต่ำกว่าปกติ Above or below Normal
		22	23	24	25	26	27	28			
ภาคเหนือ	**NORTHERN PART**										
1 **เชียงราย**	**CHIANG RAI***	38.5	8.4		0.7	27.0	1.4		76.0	1667.7	- 35.2
2 แม่สาย	Mae Sai	15.3	5.2	4.5					25.0	1803.8	+267.5
3 เชียงแสน	Chiang Saen	15.7		6.0	30.8				52.5	1744.0	+235.1
4 เชียงของ	Chiang Khong	12.8		4.2	22.0	13.1			52.1	1957.2	+430.8
5 แม่จัน	Mae Chan				20.9				20.9		
6 แม่สรวย	Mae Suai	30.2			25.6				55.8	1561.0	+302.5
7 เทิง	Thoeng	14.5		1.6					16.1	1875.4	+269.5
8 เชียงคำ	Chiang Kham	43.1							43.1	1796.0	+487.8
9 เวียงป่าเป้า	Wiang Pa Pao			5.6			10.9		16.5		
10 พาน	Phan								0.0	1429.0	+116.7
11 แม่ใจ	Mae Chai	23.6	6.5				25.9		56.0	1671.8	+395.7
12 พะเยา	Phayao		35.5			3.4			38.9	1239.7	+267.8
13 จุน	Chun	6.4	2.3			31.6	3.8		44.1	1634.2	+192.8
14 **แม่ฮ่องสอน**	**MAE HONG SON***		11.6	15.8		4.1	3.6		35.1	1702.5	+487.3
15 ปาย	Pai										
16 ขุนยวม	Khun Yuam										
17 แม่ลาน้อย	Mae La Noi										
18 แม่สะเรียง	Mae Sariang*		0.5			0.2	T		0.7	1201.7	- 12.2
19 **เชียงใหม่**	**CHIANG MAI***	3.0	2.6	1.8	9.4	0.3	1.5		18.6	1271.8	+ 59.1
20 ฝาง	Fang										
21 แม่อาย	Mae Ai										
22 เชียงดาว	Chiang Dao										
23 แม่แตง	Mae Taeng						4.4		4.4	1521.7	+369.3
24 แม่ริม	Mae Rim			1.1	11.3	15.5			27.9	1331.3	+246.6
25 สันทราย	San Sai								0.0	1265.2	+118.3
26 ดอยสะเก็ด	Doi Saket		12.7	4.5	0.5		17.2		34.9	1327.7	+176.2
27 สันกำแพง	San Kamphaeng										
28 หางดง	Hang Dong			2.0	1.4	0.6			4.0	1241.4	+147.4
29 สารภี	Saraphi										
30 สันป่าตอง	San Pa Tong	27.0							27.0	1255.1	+303.1
31 จอมทอง	Chom Thong								0.0	987.9	+ 86.2
32 ฮอด	Hot	14.0				2.7	26.4		43.1	865.1	-203.4
33 **ลำพูน**	**LAMPHUN**		7.7						7.7	1140.4	+218.0
34 ป่าซาง	Pa Sang	14.5							14.5	1093.1	+158.9
35 ลี้	Li					4.7	22.7		27.4	1178.7	+ 48.1
36 **ลำปาง**	**LAMPANG***	49.2	24.8						74.0	1174.3	+145.2
37 งาว	Ngao										
38 แจ้ห่ม	Chae Hom		37.1						37.1	912.4	-462.0
39 เกาะคา	Ko Kha	23.2	3.8						27.0	1072.2	+ 52.7
40 สบปราบ	Sop Prap	0.3	24.6				10.5		35.4	1031.2	- 2.5

สถานีฝน	Station	วันที่และจำนวนน้ำฝนเป็นมิลลิเมตร Date and amount of rainfall in millimeters ตุลาคม October 22	23	24	25	26	27	28	ฝนรวม มม. Total rainfall mm.	ฝนรวมตั้งแต่ 1 มกราคม Accumulative rainfall since 1 January ปริมาณ มม. Amount mm.	สูงต่ำกว่าปกติ Above or below Normal
41 เถิน	Thoen						12.6		12.6	1517.8	-569.8
42 แม่พริก	Mae Phrik		0.2				19.2		19.4	1251.4	+326.9
43 แพร่	PHRAE *	38.0	6.7				1.8		46.5	1275.5	+200.1
44 สอง	Song								0.0	1119.8	-154.4
45 สูงเม่น	Sung Men	15.2							15.2		
46 เด่นชัย	Den Chai	46.2							46.2	1347.2	+165.7
47 น่าน	NAN *		25.4			12.1	2.6		40.1	1503.6	+219.4
48 ทุ่งช้าง	Thung Chang	7.8	0.3	2.4		25.8	0.5		36.8	1377.9	-248.8
49 เชียงกลาง	Chiang Klang								0.0	1231.9	
50 ท่าวังผา	Tha Wang Pha *	6.5	20.0			7.4			33.9	1553.8	+150.6
51 ปัว	Pua		8.8			1.8	1.1		11.7	1560.7	+409.7
52 สา	Sa										
53 นาน้อย	Na Noi										
54 อุตรดิตถ์	UTTARADIT *	5.9	0.9						6.8	1388.1	- 13.5
55 ฟากท่า	Fak Tha	5.0							5.0	1008.2	-129.5
56 น้ำปาด	Nam Pat	7.7							7.7	1082.8	- 95.9
57 สนามบินอุตรดิตถ์	Uttaradit Airport *	52.8	2.2						55.0	1473.2	+ 9.7
58 ท่าปลา	Tha Pla	76.4							76.4	1391.1	+176.7
59 ลับแล	Laplae								0.0	1455.8	- 8.0
60 ตาก	TAK *		0.6	28.4		19.8	T		48.8	1012.8	+ 23.5
61 เขื่อนภูมิพล	Bhumibol Dam *		73.3	0.2		0.7	20.5	0.4	95.1	1348.9	+336.7
62 บ้านตาก	Ban Tak										
63 แม่ระมาด	Mae Ramat								0.0	901.7	-557.6
64 แม่สอด	Mae Sot *	6.5				0.4			6.9	1368.8	-119.9
65 สุโขทัย	SUKHOTHAI		33.9						33.9	1373.1	+291.8
66 ทุ่งเสลี่ยม	Thung Saliam								0.0	1082.7	- 90.9
67 สวรรคโลก	Sawankhalok										
68 กงไกรลาศ	Kong Krailat	33.4							33.4	1191.3	- 43.8
69 บ้านด่านลานหอย	Ban Dan Lan Hoi										
70 พิษณุโลก	PHITSANULOK *	49.3		0.2		T	1.8		51.3	1251.2	- 58.3
71 นครไทย	Nakhon Thai										
72 พรหมพิราม	Phrom Phiram	23.1	1.2						24.3		
73 วังทอง	Wang Thong	25.3	10.5						35.8	1232.1	-102.9
74 บางกระทุ่ม	Bang Krathum	71.1							71.1	1491.9	+138.2
75 กำแพงเพชร	KAMPHAENG PHET								0.0	1050.1	-123.6
76 พรานกระต่าย	Phan Kratai		9.9						9.9	1036.7	-365.6
77 คลองขลุง	Khlong Khlung	15.4				19.8	24.9		60.1	1157.2	-111.8
78 ขาณุวรลักษบุรี	Khanu Woralaksaburi	T							T	1294.7	+ 62.7
79 พิจิตร	PHICHIT	50.5				2.7			53.2	1456.0	- 46.4
80 สามง่าม	Sam Ngam	78.0							78.0		
81 ตะพานหิน	Taphan Hin	0.9							0.9	1082.8	-153.2

สถานีฝน	Station	วันที่และจำนวนน้ำฝนเป็นมิลลิเมตร Date and amount of rainfall in millimeters ตุลาคม October 22	23	24	25	26	27	28	ฝนรวม มม. Total rainfall mm.	ฝนรวมตั้งแต่ 1 มกราคม Accumulative rainfall since 1 January ปริมาณ มม. Amount mm.	สูงต่ำกว่าปกติ Above or below Normal
82 บางมูลนาค	Bang Mun Nak								0.0	808.7	-299.3
83 โพทะเล	Pho Thale										
84 เพชรบูรณ์	PHETCHABUN *								0.0	1051.8	-157.5
85 หล่มเก่า	Lom Kao										
86 หล่มสัก	Lom Sak *								0.0	819.2	-154.3
87 ชนแดน	Chon Daen								0.0	1348.4	+143.9
88 หนองไผ่	Nong Phai								0.0	1048.0	-141.7
89 วิเชียรบุรี	Wichian Buri *								0.0	944.5	-171.6
ภาคตะวันออกเฉียงเหนือ	**NORTHEASTERN PART**										
1 เลย	LOEI *					T			T	1340.0	+149.3
2 เชียงคาน	Chiang Khan	0.9							0.9	1386.1	+131.9
3 ท่าลี่	Tha Li								0.0	1182.3	+220.4
4 ด่านซ้าย	Dan Sai								0.0	736.2	-341.0
5 วังสพุง	Wang Saphung								0.0	1274.9	+193.3
6 หนองคาย	NONG KHAI *								0.0	1264.8	-509.1
7 ศรีเชียงใหม่	Si Chiang Mai					2.0			2.0	1490.5	-186.7
8 ท่าบ่อ	Tha Bo								0.0	1545.3	+ 11.6
9 โพนพิสัย	Phon Phisai								0.0	2242.6	+434.9
10 บึงกาฬ	Bung Kan								0.0	2809.4	+348.4
11 เซกา	Seka								0.0	1951.0	+295.6
12 อุดรธานี	UDON THANI *								0.0	1394.8	-133.2
13 เพ็ญ	Phen										
14 กุมภวาปี	Kumphawapi								0.0	1302.9	+227.5
15 หนองหาร	Nong Han								0.0	1423.8	+172.8
16 หนองบัวลำภู	Nong Bua Lam Phu								0.0	1159.4	+297.4
17 สกลนคร	SAKON NAKHON *		3.6	T		26.6	T		30.2	1359.6	- 99.8
18 วานรนิวาส	Wanon Niwat								0.0	1243.8	-489.3
19 สว่างแดนดิน	Sawang Daen Din				11.8				11.8	1108.3	-495.5
20 พรรณานิคม	Phanna Nikhom				2.2				2.2	1416.0	-101.8
21 นครพนม	NAKHON PHANOM *						T		T	1812.4	-518.1
22 บ้านแพง	Ban Phaeng								0.0	2852.9	+106.2
23 ท่าอุเทน	Tha Uthen								0.0	2069.3	-194.6
24 นาแก	Na Kae								0.0	1376.1	-124.4
25 ธาตุพนม	That Phanom								0.0	1222.7	-536.5
26 มุกดาหาร	Mukdahan *			T		T			T	1252.8	-235.0
27 กาฬสินธุ์	KALASIN								0.0	1266.5	-113.5
28 ยางตลาด	Yang Talat					9.3			9.3	932.1	-358.3
29 สหัสขันธ์	Sahasakhan								0.0	1121.7	-208.3
30 กุฉินารายณ์	Kuchinarai								0.0	1330.3	-171.1
31 กมลาไสย	Kamalasai								0.0	1074.4	-185.5
32 ร้อยเอ็ด	ROI ET *								0.0	1044.4	-347.9

สถานีฝน	Station	วันที่และจำนวนน้ำฝนเป็นมิลลิเมตร Date and amount of rainfall in millimeters							ฝนรวม มม. Total rainfall mm.	ฝนรวมตั้งแต่ 1 มกราคม Accumulative rainfall since 1 January	
		ตุลาคม October								ปริมาณ มม. Amount mm.	สูงต่ำกว่าปกติ Above or below Normal
		22	23	24	25	26	27	28			
33 โพนทอง	Phon Thong								0.0	1237.3	-238.2
34 ธวัชบุรี	Thawatchaburi										
35 อาจสามารถ	At Samat								0.0	1222.5	- 76.4
36 เสลภูมิ	Selaphum										
37 จตุรพักตร์พิมาน	Chaturaphak Phiman								0.0	1036.8	- 23.2
38 เกษตรวิสัย	Kaset Wisai								0.0	990.6	-396.9
39 สุวรรณภูมิ	Suwannaphum								0.0	1240.6	- 39.3
40 มหาสารคาม	MAHA SARAKHAM								0.0	948.4	-417.6
41 เชียงยืน	Chiang Yun								0.0	701.8	-566.5
42 กันทรวิชัย	Kantharawichai								0.0	838.2	-388.9
43 โกสุมพิสัย	Kosum Phisai*					6.8			6.8	1006.3	-216.6
44 บรบือ	Borabu										
45 วาปีปทุม	Wapi Pathum								0.0	1035.6	-131.8
46 พยัคฆภูมิพิสัย	Phayakkhaphum Phisai								0.0	994.9	-393.7
47 ขอนแก่น	KHON KAEN*			T					T	778.8	-409.9
48 น้ำพอง	Nam Phong								0.0	536.6	-529.2
49 ภูเวียง	Phu Wiang								0.0	1084.5	-118.9
50 ชุมแพ	Chum Phae								0.0	1055.1	- 35.2
51 มัญจาคีรี	Mancha Khiri								0.0	768.9	-382.3
52 ชนบท	Chonnabot								0.0	638.9	-526.0
53 บ้านไผ่	Ban Phai								0.0	675.2	-496.1
54 พล	Phon					11.1			11.1	827.7	-430.5
55 หนองสองห้อง	Nong Song Hong								0.0	827.6	-418.4
56 ชัยภูมิ	CHAIYAPHUM*								0.0	1017.5	-241.4
57 เกษตรสมบูรณ์	Kaset Sombun										
58 ภูเขียว	Phu Khieo								0.0	1021.8	- 12.7
59 คอนสวรรค์	Khon Sawan								0.0	832.0	-307.3
60 จัตุรัส	Chatturat								0.0	632.0	-442.2
61 บำเหน็จณรงค์	Bamnet Narong								0.0	1055.2	-132.2
62 นครราชสีมา	NAKHON RATCHASIMA*					27.0	0.6		27.6	944.9	-217.1
63 บัวใหญ่	Bua Yai										
64 คง	Khong			24.5					24.5	1078.4	+ 21.1
65 ด่านขุนทด	Dan Khun Thot					6.0			6.0	742.8	-267.9
66 โนนไทย	Non Thai								0.0	742.0	-337.3
67 โนนสูง	Non Sung			2.1					2.1	851.1	-340.9
68 พิมาย	Phimai										
69 สีคิ้ว	Sikhiu						35.4		35.4	1050.5	- 8.8
70 สูงเนิน	Sung Noen						13.8		13.8	1086.6	- 49.4
71 ปักธงชัย	Pak Thong Chai						7.4	11.1	18.5	1048.7	- 1.5
72 โชคชัย	Chok Chai*						17.7	0.2	17.9	932.3	-102.1
73 ครบุรี	Khon Buri								0.0	519.7	-507.8

สถานีฝน	Station	วันที่และจำนวนน้ำฝนเป็นมิลลิเมตร Date and amount of rainfall in millimeters							ฝนรวม มม. Total rainfall mm.	ฝนรวมตั้งแต่ 1 มกราคม Accumulative rainfall since 1 January	
		ตุลาคม October								ปริมาณ มม. Amount mm.	สูงต่ำกว่าปกติ Above or below Normal
		22	23	24	25	26	27	28			
74 บุรีรัมย์	BURI RAM					18.2			18.2	1067.5	-285.5
75 บุทไธสง	Phutthaisong										
76 สตึก	Satuk								0.0	848.4	-448.9
77 ลำปลายมาศ	Lam Phai Mat					31.2			31.2	1271.9	- 31.2
78 นางรอง	Nang Rong*			0.6	0.7	13.9	7.1		22.3	1107.2	-170.7
79 สุรินทร์	SURIN*			0.2		50.7			50.9	979.7	-297.1
80 รัตนบุรี	Rattanaburi								0.0	929.7	-333.9
81 ท่าตูม	Tha Tum*				T	T	T		T	1138.9	- 37.8
82 สีขรภูมิ	Sikhoraphum								0.0	591.7	-639.8
83 ปราสาท	Prasat								0.0	943.3	-243.2
84 สังขะ	Sangkha								0.0	848.3	-336.4
85 ศรีสะเกษ	SI SA KET				2.5				2.5	957.2	-504.3
86 ราษีไศล	Rasi Salai								0.0	880.4	-353.0
87 กันทรารมย์	Kanthararom				6.4	16.3			22.7	1172.8	- 45.3
88 ขุขันธ์	Khukhan				30.0				30.0	989.6	-266.4
89 ขุนหาญ	Khun Han				20.0				20.0		
90 กันทรลักษ์	Kantharalak				38.4				38.4	1157.0	-178.1
91 อุบลราชธานี	UBON RATCHATHANI*				1.8	6.2			8.0	1407.9	-140.0
92 เขมราฐ	Khemarat								0.0	1103.2	-380.0
93 อำนาจเจริญ	Amnat Charoen								0.0	979.4	-594.0
94 ยโสธร	Yasothon								0.0	1121.3	-316.7
95 ตระการพืชผล	Trakan Phutphon								0.0	1386.3	-114.0
96 มหาชนะชัย	Maha Chana Chai								0.0	1077.3	-362.5
97 เขื่องใน	Khuang Nai										
98 โขงเจียม	Khong Chiam								0.0	1284.5	-485.2
99 เดชอุดม	Det Udom				25.9	13.9			39.8	1382.8	+ 33.5
100 บุณฑริก	Buntharik										
ภาคกลาง	**CENTRAL PART**										
1 นครสวรรค์	NAKHON SAWAN*	4.1				5.5			9.6	1076.6	- 73.3
2 บรรเทาทิสัย	Banphot Phisai								0.0	1016.4	+ 79.9
3 ชุมแสง	Chumsaeng										
4 หนองบัว	Nong Bua										
5 ลาดยาว	Lat Yao								0.0	1071.2	+ 41.4
6 ท่าตะโก	Tha Tako								0.0	957.5	-100.0
7 พยุหคีรี	Phayuha Khiri								0.0	792.1	-234.4
8 ตากฟ้า	Takhli								0.0	1262.4	- 12.2
9 อุทัยธานี	UTHAI THANI				22.1				22.1	813.1	-315.2
10 สว่างอารมณ์	Sawang Arom								0.0	1049.4	- 30.5
11 บ้านไร่	Ban Rai								0.0	1068.9	- 73.6
12 ทัพทัน	Thap than								0.0	1022.1	-209.9
13 หนองฉาง	Nong Chang			4.7					4.7	1283.5	-104.6

สถานีฝน	Station	วันที่และจำนวนน้ำฝนเป็นมิลลิเมตร Date and amount of rainfall in millimeters ตุลาคม October 22	23	24	25	26	27	28	ฝนรวม มม. Total rainfall mm.	ฝนรวมตั้งแต่ 1 มกราคม Accumulative rainfall since 1 January ปริมาณ มม. Amount mm.	สูงต่ำกว่าปกติ Above or below Normal
14 หนองขายง่าง	Nong Khayang								0.0	709.8	-440.3
15 **ชัยนาท**	**CHAI NAT**								0.0	833.6	-284.6
16 มโนรมย์	Manorom								0.0	748.6	-416.0
17 วัดสิงห์	Wat Sing			5.2		3.8			9.0	820.6	-397.9
18 หันคา	Hankha										
19 **สิงห์บุรี**	**SING BURI**								0.0	703.4	-378.7
20 อินทร์บุรี	In Buri										
21 บางระจัน	Bang Rachan								0.0	845.9	-367.6
22 พรหมบุรี	Phrom Buri								0.0	785.9	-495.8
23 **ลพบุรี**	**LOP BURI***								0.0	859.9	-436.1
24 บ้านหมี่	Ban Mi								0.0	709.4	-301.1
25 บัวชุม	Bua Chum*								0.0	846.1	-347.2
26 ชัยบาดาล	Chai Badan								0.0	984.4	-108.9
27 พัฒนานิคม	Phatthana Nikhom								0.0	487.6	-568.6
28 โคกสำโรง	Khok Samrong								0.0	780.8	-258.7
29 ท่าวุ้ง	Tha Wung								0.0	662.7	-741.2
30 **สุพรรณบุรี**	**SUPHAN BURI***						T		T	1290.4	+ 79.3
31 เดิมบางนางบวช	Doembang Nangbuat								0.0	774.3	-352.6
32 สามชุก	Sam Chuk								0.0	800.4	-349.5
33 ดอนเจดีย์	Don Chedi										
34 ศรีประจันต์	Si Phrachan										
35 อู่ทอง	U Thong								0.0	746.8	-232.8
36 บางปลาม้า	Bang Pa Ma								0.0	1143.6	+208.2
37 สองพี่น้อง	Song Phi Nong								0.0	596.1	-217.2
38 **อ่างทอง**	**ANG THONG**										
39 โพธิ์ทอง	Pho Thong								0.0	988.0	-456.2
40 ไชโย	Chaiyo								0.0	592.7	-426.8
41 วิเศษชัยชาญ	Wiset Chai Chan								0.0	920.5	-423.9
42 ป่าโมก	Pa Mok								0.0	929.9	-215.4
43 **สระบุรี**	**SARABURI**						0.8		0.8	1381.4	-131.0
44 พระพุทธบาท	Phra Phutthabat										
45 บ้านหมอ	Ban Mo								0.0	958.1	-301.5
46 เสาไห้	Sao Hai								0.0	1146.5	-534.7
47 แก่งคอย	Kaeng Khio					2.4			2.4	1415.7	- 90.8
48 หนองแค	Nong Khae								0.0	1243.0	-226.6
49 **พระนครศรีอยุธยา**	**PHRA NAKHON SI AYUTTHAYA**								0.0	1167.8	+ 85.3
50 ท่าเรือ	Tha Rua								0.0	1118.8	-373.5
51 ผักไห่	Phak Hai								0.0	1256.6	- 77.5
52 บางบาล	Bang Ban								0.0	1365.1	- 4.8
53 เสนา	Sena								0.0	703.4	-665.5
54 บางไทร	Bang Sai								0.0	1118.6	-221.3

สถานีฝน	Station	วันที่และจำนวนน้ำฝนเป็นมิลลิเมตร Date and amount of rainfall in millimeters							ฝนรวม มม. Total rainfall mm.	ฝนรวมตั้งแต่ 1 มกราคม Accumulative rainfall since 1 January	
		ตุลาคม October								ปริมาณ มม. Amount mm.	สูงต่ำกว่าปกติ Above or below Normal
		22	23	24	25	26	26	28			
55 บางปะอิน	Bang Pa-in								0.0	964.2	-380.6
56 ปทุมธานี	PATHUM THANI						11.4		11.4	993.8	-381.0
57 หนองเสือ	Nong Sua					37.7			37.7	997.9	-475.6
58 ธัญบุรี	Thanyaburi					47.7			47.7	1208.1	-287.1
59 รังสิต	Rangsit					34.7	2.1		36.8	1130.4	-327.3
60 ลำลูกกา	Lam Luk Ka		15.2	0.4		19.6			35.2		
61 นนทบุรี	NONTHABURI		5.3						5.3	1386.2	+301.5
62 บางบัวทอง	Bang Bua Thong								0.0	929.1	-337.3
63 ธนบุรี	THON BURI		20.5	1.0		9.0	10.0		40.5		
64 ตลิ่งชัน	Taling Chan					20.5			20.5		
65 บางขุนเทียน	Bang Khun Thian										
66 ราษฎร์บูรณะ	Rat Burana										
67 กรุงเทพมหานคร	BANGKOK METROPOLIS		5.3	11.4	0.9	30.9	2.2		50.7	1041.9	- 41.5
68 สนามบินดอนเมือง	Don Muang Airport*	0.2		T		15.7	5.4		21.3	863.4	-586.7
69 บางเขน	Bang Khen		18.6	0.3		13.5	3.0		35.4	1025.9	-420.2
70 มีนบุรี	Min Buri			2.0	4.5	14.0	2.9		23.4	1075.6	-246.7
71 ลาดกระบัง	Lat Krabang					17.3			17.3		
72 ศูนย์วิจัยบางนา	Bangk Na*			4.3	2.5	6.4	0.8		14.0	1137.5	
73 กาญจนบุรี	KANCHANABURI*				2.1	0.1	T		2.2	956.3	- 89.2
74 สังขละบุรี	Sangkhla Buri										
75 เหมืองปิล็อก	Pilok										
76 ทองผาภูมิ	Thong Pha Phum*					10.1			10.1	1898.3	+310.3
77 ศรีสวัสดิ์	Si Sawat										
78 ไทรโยค	Sai Yok			1.3					1.3		
79 พนมทวน	Phanom Thuan										
80 ท่าม่วง	Tha Muang					11.2			11.2	809.7	- 72.7
81 นครปฐม	NAKHON PATHOM	T	T				48.3		48.3	795.3	-403.3
82 บางเลน	Bang Len					13.2			13.2	622.8	-510.0
83 นครชัยศรี	Nakhon Chaisi	2.6		0.3		13.1	7.4		23.4	994.1	+ 21.9
84 ราชบุรี	RATCHABURI		41.4	5.7			23.6		70.7		
85 บ้านโป่ง	Ban Pong	T	16.0	0.4	0.3		20.0		36.7	900.8	- 54.4
86 โพธาราม	Photharam	55.2	1.5	0.4	1.2	19.9			78.2	1026.1	- 74.0
87 ดำเนินสะดวก	Damnoen Saduak										
88 ปากท่อ	Pak Tho	9.4	27.6			42.3	6.3		85.6	1051.1	+ 42.4
89 สมุทรสงคราม	SAMUT SONGKHRAM	13.2	7.1			27.5	10.5		58.3	1231.1	+247.9
90 บางคนที	Bang Khonthi	6.6	12.4	1.6		8.7	10.6		39.9		
91 อัมพวา	Amphawa	17.8	53.5			21.6	6.1		99.0		
92 สมุทรสาคร	SAMUT SAKHON	1.9	0.9	1.0		17.5			21.3	1028.1	-228.6
93 กระทุ่มแบน	Kratum Baen			1.4		14.2	3.8		19.4		
94 สมุทรปราการ	SAMUT PRAKAN			12.5		5.4			17.9	1084.7	-238.2
95 บางพลี	Bang Phli				16.8	25.3			42.1	944.3	-459.3

สถานีฝน	Station	วันที่และจำนวนน้ำฝนเป็นมิลลิเมตร Date and amount of rainfall in millimeters ตุลาคม October 22	23	24	25	26	27	28	ฝนรวม มม. Total rainfall mm.	ฝนรวมตั้งแต่ 1 มกราคม Accumulative rainfall since 1 January ปริมาณ มม. Amount mm.	สูงต่ำกว่าปกติ Above or below Normal
ภาคตะวันออก	**EASTERN PART**										
1 นครนายก	NAKHON NAYOK				4.6	0.1			4.7	1728.9	-162.2
2 บ้านนา	Ban Na					23.2			23.2	1185.5	
3 ปากพลี	Pak Phli				2.8	13.9			16.7	1661.8	-232.5
4 องครักษ์	Ongkharak		4.9	0.5					5.4	1196.4	-551.4
5 ปราจีนบุรี	PRACHIN BURI *			T		0.2			0.2	1797.0	-211.6
6 ประจันตคาม	Prachantakham										
7 บ้านสร้าง	Ban Sang			3.5	3.1	2.2	T		8.8	1275.2	-345.9
8 ศรีมหาโพธิ	Si Maha Phot	6.0		0.5			18.5		25.0	1474.5	-192.5
9 กบินทร์บุรี	Kabin Buri*				0.5	0.9	0.8		2.2	1451.8	- 78.2
10 สระแก้ว	Sa Kaeo			4.7	27.5	12.5	1.5		46.2	1695.8	+ 25.1
11 วัฒนานคร	Watthana Nakhon			11.3	11.5		8.3		31.1	1331.7	-140.3
12 อรัญประเทศ	Aranyaprathet *			17.9	2.7	2.0	11.3		33.9	1222.5	-280.7
13 ฉะเชิงเทรา	CHACHOENGSAO								0.0	1223.4	- 96.7
14 บ้านโพธิ์	Ban Pho								0.0	1093.0	-109.5
15 ชลบุรี	CHON BURI *			0.5	2.5	0.9		T	3.9	1176.2	-138.0
16 พานทอง	Phan Thong								0.0	793.6	-273.7
17 บ้านบึง	Ban Bung					20.4			20.4		
18 เกาะสีชัง	Ko Sichang *	31.1			T	34.1			65.2	817.6	-352.2
19 ศรีราชา	Si Racha		7.7			9.2			16.9	890.3	-218.9
20 สัตหีบ	Sattahip *		T	T	0.5	8.1			8.6	1099.9	-103.2
21 ระยอง	RAYONG					5.1	11.0		16.1	1199.2	- 50.2
22 บ้านค่าย	Ban Khai				26.2	23.2	15.2		64.6	1567.5	+364.5
23 แกลง	Klaeng	7.7		5.1			T		12.8	1918.9	- 39.1
24 จันทบุรี	CHANTHABURI *	2.4		T	T		4.7	T	7.1	2303.3	-771.4
25 ท่าใหม่	Tha Mai								0.0	2628.4	- 13.0
26 มะขาม	Makham										
27 ตราด	TRAT				8.4				8.4	4097.2	+369.8
28 เขาสมิง	Khao Saming								0.0	2213.5	-256.0
29 แหลมงอบ	Laem Ngop		18.5	7.0					25.5		
30 คลองใหญ่	Khlong Yai *	25.2		18.4	0.3	2.2	11.0		57.1	4855.4	+135.4
ภาคใต้	**SOUTHERN PART**										
1 เพชรบุรี	PHETCHABURI			11.4	0.9	13.4	3.5		29.2	835.5	-177.5
2 บ้านแหลม	Ban Laem	11.2			36.5	32.0			79.7	822.9	-258.5
3 บ้านลาด	Ban Lat				3.5	25.5			29.0	891.6	-116.4
4 ท่ายาง	Tha Yang			6.8					6.8	771.5	+ 56.2
5 ชะอำ	Cha-am			6.8					6.8	515.1	-241.7
6 ประจวบคีรีขันธ์	PRACHUAP KHIRI KHAN *		8.0	42.7	0.3	T	31.1	3.6	85.7	1132.1	+216.6
7 หัวหิน	Hua Hin *	8.0		26.7	9.3	43.8	24.4	28.1	140.3	933.6	+ 85.2
8 ปราณบุรี	Pran Buri			13.6	2.7	5.5	18.7		40.5	540.8	
9 ชุมพร	CHUMPHON *	15.1	0.6	53.6	27.0	15.0	29.4	47.9	188.6	1424.3	-126.0

สถานีฝน	Station	วันที่และจำนวนน้ำฝนเป็นมิลลิเมตร Date and amount of rainfall in millimeters ตุลาคม October 22	23	24	25	26	27	28	ฝนรวม มม. Total rainfall mm.	ฝนรวมตั้งแต่ 1 มกราคม Accumulative rainfall since 1 January ปริมาณ มม. Amount mm.	สูงต่ำกว่าปกติ Above or below Normal
10 ท่าแซะ	Tha Sae	19.1	47.1	19.0	30.2	8.7	23.1		147.2	1646.7	+ 9.9
11 สวี	Sawi	3.9	4.6	79.7	54.2	8.4			150.8	879.2	-444.5
12 หลังสวน	Lang Suan	5.4		46.7		32.0			84.0		
13 สุราษฎร์ธานี	SURAT THANI*	1.8	19.0	7.2	7.3	3.4	1.2	13.9	53.8	1120.6	- 70.8
14 ไชยา	Chaiya	17.3	16.1	15.1	24.6	19.2	13.1		105.4	1493.7	+446.1
15 เกาะสมุย	Ko Samui*	0.4	22.5	15.3	23.2	5.4	24.1	44.8	135.7	1396.2	+358.3
16 พุนพิน	Phunphin	1.7		10.2	4.5		7.3		23.7	1144.7	- 9.1
17 ท่าฉาง	Tha Chang	4.2	6.5	29.0	52.4				92.1	1400.9	-224.3
18 กาญจนดิษฐ์	Kanchanadit										
19 บ้านนาสาร	Ban Na San			36.1					36.1	1052.2	-460.2
20 นครศรีธรรมราช	NAKHON SI THAMMARAT*	9.8	11.5	18.9	16.4	5.3	19.7	72.1	153.7	1150.9	-191.9
21 สิชล	Sichon	9.1		20.2	96.2				125.5	823.2	-342.8
22 ท่าศาลา	Tha Sala	16.2	73.1	32.8					122.1		
23 ฉวาง	Chawang			13.0	5.2				18.2	1416.3	-192.8
24 ทุ่งสง	Thung Song			21.3					21.3	1175.0	-285.2
25 ร่อนพิบูลย์	Ron Phibun		15.1	12.0		10.0	27.5		64.6	606.8	-430.1
26 ปากพนัง	Pak Phanang			35.3	99.3		53.2		187.8	886.7	-227.3
27 พัทลุง	PHATTHALUNG	7.9	13.6	5.4	13.2		25.9		66.0	877.3	-420.2
28 ควนขนุน	Khuan Khanun		52.3		13.7		8.4		74.4	1007.6	
29 ปากพยูน	Pak Phayun				10.8				10.8		
30 เขาชัยสน	Khao Chaison	12.9	10.0	10.0	4.6		10.0		47.5	1127.0	
31 สงขลา	SONGKHLA*	17.8	6.2	8.5	3.4	7.3	1.5	22.3	67.0	1036.6	- 85.3
32 รัตภูมิ	Rattaphum		9.7	40.2	37.3		6.5		93.7	1054.7	
33 หาดใหญ่	Hat Yai	4.3	3.3	1.2	55.8	1.9			66.5	875.5	
34 สะเดา	Sadao		23.1	11.6	2.3				37.0	1447.3	
35 ปัตตานี	PATTANI*	T	9.4	T	39.1		T	1.9	50.4	1047.8	+294.0
36 หนองจิก	Nong Chik				24.5				24.5		
37 ยะหริ่ง	Yaring		9.8		40.4				50.2	865.2	
38 มายอ	Mayo		12.9		31.4				44.3	989.1	
39 โคกโพธิ์	Khok Pho		20.5		12.4				32.9		
40 ปะนาเระ	Panare	8.5	4.3				48.3		61.1	1308.2	
41 ยะลา	YALA		20.2	5.7	29.6				55.5	848.9	
42 ยะหา	Yaha		8.1		12.5		27.6		48.2	811.8	
43 รามัน	Raman		37.2		11.6		20.3		69.1	1358.2	
44 บันนังสตา	Bannang Satar		15.1		45.6	14.2	3.7		78.6	1155.8	
45 เบตง	Betong		15.4	27.5	58.6	12.7	2.8		117.0	1407.5	
46 นราธิวาส	NARATHIWAT*	9.0	14.0		15.0		63.6	6.0	107.6	1396.1	- 93.1
47 ยี่งอ	Yi-ngo		20.9		38.5				20.9	1343.1	
48 ระแงะ	Rangae		18.0				5.0		23.0		
49 ตากใบ	Tak Bai		23.2		18.5				41.7	891.2	
50 สุไหงโกลก	Sungai Kolok		26.6		11.0				37.6	2346.6	

สถานีฝน	Station	วันที่และจำนวนน้ำฝนเป็นมิลลิเมตร Date and amount of rainfall in millimeters							ฝนรวม มม. Total rainfall mm.	ฝนรวมตั้งแต่ 1 มกราคม Accumulative rainfall since 1 January	
		ตุลาคม October								ปริมาณ มม. Amount mm.	สูงต่ำกว่าปกติ Above or below Normal
		22	23	24	25	26	27	28			
51 ระนอง	RANONG*	24.3	3.5	11.5	10.0	2.2	1.7	7.3	60.3	4408.4	+295.1
52 กระบุรี	Kra Buri			4.8	5.2		8.9		18.9	2249.6	
53 พังงา	PHANGNGA			12.3	70.0		8.6		90.9	2126.1	
54 ตะกั่วป่า	Takua Pa		12.4	18.5	52.5	43.6	18.1		145.1	4603.1	
55 กะปง	Kapong			36.2	35.3	8.7	4.3		84.5	3907.3	
56 ท้ายเหมือง	Thai Muang	13.8	35.7	3.4	37.8	13.3	13.1		117.1	3543.1	
57 ตะกั่วทุ่ง	Takua Thung		9.2	13.7	25.6				48.5	3084.5	
58 ทับปุด	Thap Put			65.4	31.2				96.6	2043.3	
59 ภูเก็ต	PHUKET*	1.7	1.0	0.3	5.1	15.9	T	2.6	26.6	2285.3	+221.5
60 สนามบินภูเก็ต	Phuket Airport*	10.2	1.8	24.3	26.8	7.8		12.6	83.5	2867.2	+548.2
61 กระบี่	KRABI	10.7	20.7	5.9					37.3	1659.7	
62 อ่าวลึก	Ao Luk		9.5	25.7	27.2				62.4	1983.5	
63 คลองท่อม	Khlong Tom	11.4	3.6	5.9	1.4				22.3	1826.2	
64 ตรัง	TRANG										
65 สนามบินตรัง	Trang Airport*	21.8	3.8	0.7	6.9		T	2.2	35.4	2466.6	+400.5
66 สิเกา	Sikao	6.3	0.3	2.9	9.7				19.2	2353.3	
67 ย่านตาขาว	Yan Ta Khao	10.9	6.1	10.7	9.8	2.8			40.3	2064.0	
68 ปะเหลียน	Palian		13.8	22.9	185.2		64.3		286.2	2428.0	
69 สตูล	SATUN		68.2	4.3					72.5	1291.7	
70 ทุ่งหว้า	Thung Wa		5.0	70.9	40.5	20.4			136.8	2333.9	

สถานีฝน	Station	วันที่และจำนวนน้ำฝนเป็นมิลลิเมตร Date and amount of rainfall in millimeters							ฝนรวม มม. Total rainfall mm.	ฝนรวมตั้งแต่ 1 มกราคม Accumulative rainfall since 1 January	
		ตุลาคม October								ปริมาณ มม. Amount mm.	สูงต่ำกว่าปกติ Above or below Normal
		22	23	24	25	26	27	28			
กรุงเทพมหานคร	**BANGKOK METROPOLIS**										
สถานีเครื่องรับส่งวิทยุนนทบุรี	Overseas Radio Receiving Station					9.0	T		9.0		
2 ร.ร. การช่างนนทบุรี	Nonthaburi Trade School								..		
พลังงานปรมาณูเพื่อสันติ	Atomic Energy For Peace		16.3	T		10.9	2.0	T	28.3		
กองกำกับการรถวิทยุ ฯ	MMP. Sub Division Car Center		10.0	1.5					11.5		
วิทยาลัยครูจันทรเกษม	Chankasem College Education		6.8						6.8		
การไฟฟ้าฝ่ายผลิต	Electrical Supply Authority		9.4			30.0			39.4		
ศูนย์ฝึกการบินพลเรือน	Civil Aviation Training Center		..	6.4		14.1	10.5		31.0		
8 ร.ร. โยธินบูรณะ	Yothin Burana School		5.3	2.2		12.5	8.7		28.7		
9 สถานีรถไฟบางบำหรุ	Bang Bamru Railway Station		18.2		6.7	10.0			34.9		
10 ร.ร. พาณิชการสยาม	Siam Commercial School		23.4						23.4		
11 ร.ร. การประชาสัมพันธ์	Public Relation School		1.4	1.2	0.2				2.8		
12 ร.ร. สามเสานอก	Sam Sen Nok School			1.5	0.5	13.9	2.1		18.0		
13 มหาวิทยาลัยรามคำแหง	Ramkhamhaeng University			13.9	T	24.6			38.5		
14 ร.ร. ศรีอุลัย	Sri Ulai School		20.9			13.3	9.7		43.9		
15 ร.ร. จิตรลดา	Chitlada School				T	18.0	7.6		25.6		
16 เขตบางกะปิ	Bangkapi Boundary			11.5					11.5		
17 เขตหนองจอก	Nong Chok Boundary	11.5		3.5		14.1			29.1		
18 กระทรวงศึกษาธิการ	Ministry of Education		4.0						4.0		
19 ร.ร. ช่างกลวิทยา	Changkol Vitthaya School			4.3		20.9	1.4		26.6		
20 ร. 1 พัน 2 รอ.	Second Infantry Battalion			0.7					0.7		
21 บ้านมนังคศิลา	Ban Manangkha Sila			2.5		12.6	8.4		23.5		
22 ร.ร. โยสิตสโมสร	Kosit Samosorn School		13.1	T		18.6			31.7		
23 ประตูน้ำปทุมวัน	Pathumvan Irr.			0.7		26.6	4.6		31.9		
24 ร.ร. เฉลิมสาสน์ศึกษา	Chaloemsart Suksa School			7.2		21.2	2.1		30.5		
25 วิทยาลัยเพาะช่าง	Poh Chang College			6.3					6.3		
26 ร.ร. มาแตร์เดอี	Mater Dei School										
27 สถานีจ่ายไฟฟ้าบางกะปิ	Sup Center of Electrial Supply-Bangkapi			11.5	0.6	41.3	1.0		54.4		
28 วิทยาลัยพาณิชการธนบุรี	Thonburi Commercial College		25.0	3.0	T	9.5	4.2		41.7		
29 วิทยาลัยครูบ้านสมเด็จ	Bansomdet Teacher College			5.7		25.7			31.4		
30 เขตคลองสาน	Khlong San Boundary			11.8	31.0				42.8		
31 ร.ร. เตรียมทหาร	Armed Force Academy Preparatory-School		4.7	15.5	0.2	39.0			59.4		
32 ร.ร. กรุงเทพคริสเตียน	Bangkok Christian College				0.2				0.2		
33 ร.ร. ศรีวิกรม์	Srivikorn School		7.2	0.7	13.8	0.5			22.2		
34 ประตูน้ำพระโขนง	Prakhanong Irr.			2.5	7.8	7.6			17.9		
35 ร.ร. สมจิตศึกษา	Somchit Suksa School			8.0		33.3			41.3		
36 ร.ร. ยานนาวาวิทยาคม	Yannawa Vitthayakhom School			9.2	4.4	20.1			33.7		
37 ร.ร. พระโขนง	Prakhanong School			7.5	3.5		5.8		16.8		
38 ร.ร. ช่องนนทรี	Chong Nonthri School			2.5	1.2	3.8			7.5		

อุณหภูมิสูงสุดและต่ำสุดประจำวันที่ ๒๒ – ๒๘ ตุลาคม ๒๕๑๖

Daily Max. and Min. Temperature 22 – 28 October 1973

สถานี	Station	อุณหภูมิสูงสุดและต่ำสุดเป็นองศา ซ. Max. and Min. Temperature in degree C.							เฉลี่ยสูงสุดต่ำสุด Average Max. Min.	เฉลี่ยในสัปดาห์ Weekly Mean	ค่าปกติประจำเดือน Monthly Normal
		22	23	24	25	26	27	28			
ภาคเหนือ	**NORTHERN PART**										
1 เชียงราย	CHIANG RAI	31.3 20.7	26.8 20.1	28.8 19.8	28.6 20.9	27.5 21.0	22.7 21.5	24.5 18.2	27.2 20.3	23.8	25.3
2 แม่ฮ่องสอน	MAE HONG SON	35.0 22.0	32.2 23.2	32.2 21.6	33.2 22.5	33.7 22.6	30.0 22.8	28.7 21.5	32.1 22.3	27.2	27.0
3 เชียงใหม่	CHIANG MAI	33.0 21.0	29.3 22.0	30.7 21.7	30.5 21.8	31.0 21.9	29.0 23.3	28.4 21.8	30.3 21.9	26.1	26.2
4 น่าน	NAN	34.3 22.3	26.1 23.6	31.1 21.5	31.9 21.5	32.4 21.0	29.8 21.9	29.2 20.9	30.7 21.8	26.3	26.9
5 ท่าวังผา	Tha Wang Pha	32.9 22.3	27.0 21.0	30.3 21.4	30.6 20.9	32.2 22.0	28.8 21.7	29.9 20.6	30.2 21.4	25.8	..
6 ลำปาง	LAMPANG	35.2 23.0	27.9 21.9	31.6 21.4	31.0 22.4	31.4 22.7	28.6 22.0	28.8 20.6	30.6 22.0	26.3	26.4
7 แม่สะเรียง	Mae Sariang	33.7 23.1	33.6 21.8	32.7 22.8	33.3 20.9	33.5 21.3	33.8 21.3	30.2 22.6	33.0 22.0	27.5	27.3
8 แพร่	PHRAE	33.2 23.2	26.9 21.6	31.6 22.2	32.1 22.0	32.4 22.3	29.4 22.6	28.8 20.3	30.6 22.0	26.3	26.9
9 อุตรดิตถ์	UTTARADIT	35.5 23.5	30.1 21.9	33.7 21.7	33.6 22.0	33.9 21.2	32.0 22.2	31.2 20.6	32.9 21.9	27.4	27.9
10 สนามบินอุตรดิตถ์	Uttaradit Airport	35.2 23.8	29.0 21.4	34.0 21.8	33.6 22.2	33.8 21.6	31.5 21.5	.. ..	32.9 22.1	27.5	..
11 ตาก	TAK	33.2 22.2	27.9 23.5	31.9 22.5	31.6 22.4	32.6 22.3	31.0 23.1	28.4 22.2	30.9 22.6	26.8	26.9
12 พิษณุโลก	PHITSANULOK	35.3 25.1	29.6 22.2	32.6 23.6	32.8 24.0	33.5 24.0	32.7 24.1	31.5 24.1	32.6 23.9	28.3	28.1
13 แม่สอด	Mae Sot	34.0 22.0	31.8 22.4	32.5 21.2	31.8 21.1	33.0 21.3	32.0 22.2	27.1 24.1	31.7 22.0	26.9	27.0
14 เพชรบูรณ์	PHETCHABUN	35.2 23.0	32.6 23.7	32.3 21.6	32.7 22.4	34.4 21.7	31.4 22.8	32.1 22.8	33.0 22.6	27.8	27.0
15 หล่มสัก	Lom Sak	33.3 22.6	33.2 22.7	32.5 22.2	32.4 23.4	34.4 21.3	29. 23.0	.. 22.0	32.6 22.5	27.6	..
16 วิเชียรบุรี	Wichian Buri	34.3 23.4	33.3 23.1	31.5 23.3	33.7 22.6	34.0 22.3	30.6 22.8	31.7 24.6	32.7 23.2	28.0	..
ภาคตะวันออกเฉียงเหนือ	**NORTHEASTERN PART**										
1 หนองคาย	NONG KHAI	31.2 23.8	30.9 22.1	30.6 21.8	33.3 22.5	31.8 21.9	30.0 22.4	29.3 20.4	31.0 22.1	26.6	27.1
2 เลย	LOEI	32.0 23.3	31.5 22.3	30.5 21.7	31.5 22.6	32.7 20.8	29.3 22.1	30.0 19.5	31.1 21.8	26.5	25.8
3 อุดรธานี	UDON THANI	31.6 23.5	30.8 23.0	30.0 22.7	30.5 23.1	31.7 22.9	29.0 23.1	29.0 20.8	31.1 22.7	26.6	26.8
4 สกลนคร	SAKON NAKHON	30.9 21.7	30.8 20.8	29.9 20.9	31.3 20.6	32.2 20.	28.9 21.4	28.8 20.5	30.7 21.0	26.1	26.1
5 นครพนม	NAKHON PHANOM	31.7 21.1	31.0 20.2	30.5 21.7	31.6 21.5	31.8 21.2	29.6 22.5	28.8 21.7	30.4 21.4	25.7	26.3
6 มุกดาหาร	Mukdahan	30.5 21.5	30.7 20.6	29.3 22.5	30.2 22.6	28.7 22.0	28.7 22.8	26.4 21.3	29.2 21.9	25.6	26.2
7 ขอนแก่น	KHON KAEN	32.4 22.3	32.5 21.5	30.5 22.2	31.2 21.6	32.7 21.5	30.1 22.6	29.3 21.2	31.2 21.8	26.5	26.7
8 โกสุมพิสัย	Kosum Phisai	32.1 22.6	32.0 21.4	30.5 21.5	31.5 21.8	32.3 21.6	29.2 22.5	.. 21.5	31.3 21.8	26.6	..
9 ร้อยเอ็ด	ROI ET	31.2 22.4	31.2 21.0	30.8 21.7	31.5 22.0	31.8 22.2	29.8 22.0	28.3 21.0	30.7 21.8	26.3	26.6
10 ชัยภูมิ	CHAIYAPHUM	23.7	23.6	23.2	23.8	23.0	24.1	23.5	23.6	..	26.6
11 อุบลราชธานี	UBON RATCHATHANI	32.8 22.5	32.3 22.0	31.6 23.1	32.6 23.1	31.2 23.3	29.5 23.5	29.6 21.7	31.4 22.7	27.1	26.7
12 สุรินทร์	SURIN	33.2 23.4	32.4 22.6	32.9 23.2	33.2 22.6	32.6 23.4	30.5 22.6	29.7 22.6	32.1 22.9	27.5	26.7
13 ท่าตูม	Tha Tum	31.2 22.6	31.1 21.7	31.1 22.1	31.5 22.4	31.0 22.6	30.1 23.1	28.8 21.5	30.7 22.3	26.5	..
14 นางรอง	Nang Rong	31.7 24.0	30.2 23.0	31.0 22.5	31.2 23.4	31.1 23.4	28.0 22.7	.. 21.8	30.5 22.5	26.5	..

สถานี	Station	อุณหภูมิสูงสุดและต่ำสุดเป็นองศา ซ. Max. and Min. Temperature in degree C.							เฉลี่ยสูงสุด ต่ำสุด Average Max. Min.	เฉลี่ยในสัปดาห์ Weekly Mean	ค่าปกติประจำเดือน Monthly Normal
		22	23	24	25	26	27	28			
5 นครราชสีมา	NAKHON RATCHASIMA	32.0 23.2	30.7 22.6	30.5 22.3	31.2 22.7	31.6 23.0	29.0 22.0	28.6 22.1	30.5 22.6	26.6	26.6
6 โชคชัย	Chok Chai	31.7 24.0	30.1 22.3	30.8 22.0	31.3 22.9	31.1 22.8	28.0 21.8	.. 21.8	30.5 22.5	26.5	..
ภาคกลาง	**CENTRAL PART**										
1 นครสวรรค์	NAKHON SAWAN	34.3 24.1	31.6 24.3	32.3 24.0	32.7 23.8	33.0 24.9	31.0 23.9	31.4 24.2	32.3 24.2	28.3	27.9
2 ลพบุรี	LOP BURI	33.6 23.5	33.0 25.5	31.5 24.0	32.6 25.0	32.0 25.0	31.0 24.5	31.0 25.0	32.1 24.6	28.4	27.5
3 สุพรรณบุรี	SUPHAN BURI	33.3 25.6	33.2 25.4	32.0 24.7	31.3 24.7	32.1 25.1	32.0 24.2	30.8 24.7	32.1 24.9	28.5	27.7
4 กาญจนบุรี	KANCHANABURI	34.1 23.5	32.6 23.9	34.2 23.0	31.5 23.1	33.4 23.5	31.4 23.8	29.0 25.0	32.3 23.7	28.0	27.1
5 ทองผาภูมิ	Thong Pha Phum	33.5 22.0	32.5 22.0	32.3 21.2	31.8 22.0	32.1 22.0	31.6 21.9	29.4 22.9	31.9 22.1	27.0	..
6 สนามบินดอนเมือง	Dong Muang Airport	33.7 26.8	32.0 26.3	32.2 25.7	31.6 24.5	31.4 25.8	30.2 22.2	31.0 24.3	31.7 25.1	28.4	28.2
7 กรุงเทพมหานคร	BANGKOK METROPOLIS	34.2 25.7	33.4 25.4	33.5 23.8	31.3 22.4	33.2 25.1	31.4 22.0	31.0 24.6	32.6 24.1	28.4	27.8
8 ศูนย์วิจัย ฯ บางนา	Bang Na	33.0 26.3	32.3 25.7	32.1 24.4	30.5 23.1	32.0 25.0	30.4 22.3	30.7 24.7	31.6 24.5	28.1	..
ภาคตะวันออก	**EASTERN PART**										
1 ปราจีนบุรี	PRACHIN BURI	34.2 24.9	33.1 25.6	32.0 24.2	31.9 23.2	32.5 24.2	30.2 24.0	31.2 25.0	32.2 24.4	28.3	27.9
2 กบินทร์บุรี	Kabin Buri	35.6 24.5	32.9 25.2	32.0 23.5	32.1 22.8	31.0 24.0	31.0 23.3	.. 24.0	32.4 23.9	28.2	..
3 อรัญประเทศ	Aranyaprathet	34.0 24.2	33.2 24.0	34.5 23.5	31.5 21.5	30.7 21.5	30.5 21.7	31.2 22.3	32.2 22.7	27.5	27.4
4 ชลบุรี	CHON BURI	34.7 24.3	33.8 25.0	33.1 23.5	32.6 23.2	33.6 24.3	31.5 24.0	33.0 24.1	33.0 24.1	28.7	27.4
5 เกาะสีชัง	Ko Si Chang	33.0 24.9	31.8 23.9	31.4 24.9	30.9 24.9	30.9 25.8	29.5 23.5	30.5 25.8	31.1 24.8	28.0	27.3
6 สัตหีบ	Sattahip	32.1 23.1	33.3 24.0	33.2 23.4	32.2 23.9	32.0 23.5	30.0 23.9	31.2 24.3	32.0 23.7	27.9	28.0
7 ระยอง	RAYONG	33.6 23.5	35.4 24.2	35.2 23.4	33.0 24.8	33.0 23.8	31.6 23.5	.. 23.6	33.6 23.8	28.7	..
8 จันทบุรี	CHANTHABURI	33.5 23.5	32.5 23.3	32.8 24.4	31.3 23.4	31.8 23.6	32.2 24.1	30.2 22.8	32.0 23.6	27.8	27.3
9 กลองใหญ่	Khlong Yai	31.2 22.7	32.0 22.6	31.9 23.0	31.4 23.0	31.4 23.1	32.0 22.7	33.4 22.7	31.9 22.8	27.8	26.8
ภาคใต้	**SOUTHERN PART**										
1 หัวหิน	Hua Hin	31.9 23.7	31.3 24.5	31.1 25.0	30.0 22.6	30.1 23.5	27.0 22.5	28.0 24.3	29.9 23.7	27.4	26.8
2 ประจวบคีรีขันธ์	PRACHUAP KHIRI KHAN	31.7 23.6	27.1 23.8	31.7 23.8	30.6 21.8	30.9 24.9	28.7 22.6	30.0 23.5	30.1 23.4	26.8	27.1
3 ชุมพร	CHUMPHON	32.8 23.6	32.1 23.7	28.5 24.0	28.1 23.0	27.4 23.7	30.1 23.5	29.1 23.7	29.7 23.6	26.7	26.8
4 สุราษฎร์ธานี	SURAT THANI	28.8 24.2	29.9 22.8	30.6 22.4	28.8 23.2	28.2 23.7	29.3 23.2	30.7 23.4	29.5 23.3	26.4	27.0
5 เกาะสมุย	Ko Samui	29.5 25.6	30.8 25.2	30.9 25.2	27.0 24.2	28.8 24.4	29.3 24.0	28.8 24.5	29.3 24.7	27.0	..
6 นครศรีธรรมราช	NAKHON SI THAMMARAT	28.8 24.2	29.6 23.5	31.9 23.4	29.4 23.0	26.4 23.3	28.5 23.0	30.2 22.9	29.3 23.3	26.3	27.1
7 สงขลา	SONGKHLA	30.0 23.9	30.8 23.8	32.2 23.8	29.5 24.5	29.5 23.5	30.0 23.5	32.2 24.4	30.6 23.9	27.3	27.5
8 ปัตตานี	PATTANI	33.1 24.2	31.3 23.8	31.6 23.8	30.9 24.7	30.4 22.7	30.4 22.9	28.8 23.7	30.9 23.7	27.3	27.3
9 นราธิวาส	NARATHIWAT	30.0 23.9	30.4 23.7	31.6 23.0	31.0 24.0	30.4 23.1	31.0 23.6	27.0 23.8	30.2 23.6	26.9	26.8
10 ระนอง	RANONG	28.8 23.9	32.9 22.5	30.6 22.5	29.8 23.1	29.6 22.8	32.1 23.3	30.7 23.0	30.6 23.0	26.8	26.3
11 ภูเก็ต	PHUKET	31.9 23.9	32.0 24.0	32.1 24.0	31.3 24.5	31.3 23.6	31.7 23.5	31.9 22.6	31.7 23.7	27.7	27.0
12 สนามบินภูเก็ต	Phuket Airport	31.8 22.8	31.5 23.2	31.8 23.2	29.5 23.2	30.5 22.2	31.2 23.9	32.0 23.6	31.2 23.2	27.2	26.7
13 สนามบินตรัง	Trang Airport	31.2 23.2	29.8 23.0	32.4 22.8	28.8 23.4	32.5 22.8	31.2 24.0	31.7 23.3	31.1 23.2	27.2	27.0

แก้ไขเพิ่มเติมรายงานจำนวนน้ำฝนเนื่องจากได้รับรายงานภายหลัง สำหรับรายงานอากาศประจำสัปดาห์ ฉบับที่ ๔๒/๒๕๐๖

Corrections for late rainfall data reports in weekly weather report No. 42/1973

สถานีฝน	Station	วันที่และจำนวนน้ำฝนเป็นมิลลิเมตร Date and amount of rainfall in millimeters ตุลาคม October 15	16	17	18	19	20	21	ฝนรวม มม. Total rainfall mm.	ฝนรวมตั้งแต่ 1 มกา Accumulative rainfall since 1 January ปริมาณ มม. Amount mm.	สูงต่ำกว่าป Above or below Normal
ภาคเหนือ	NORTHERN PART										
4 เชียงของ	Chiang Khong							9.5	9.5	1905.1	+417.0
8 เชียงคำ	Chiang Kham							72.5	72.5	1752.9	+477.2
ภาคตะวันออก	EASTERN PART										
22 บ้านคาย	Ban Khai							17.2	17.2	1502.9	+312.4
25 ท่าใหม่	Tha Mai							13.4	13.4	2628.4	+ 3.4
27 ตราด	TRAT							21.2	40.8	4088.8	+401.1
ภาคใต้	SOUTHERN PART										
12 หลังสวน	Lang Suan							11.0	18.0		
16 พุนพิน	Phunphin							19.2	126.5	1121.0	+ 40.5
17 ท่าฉาง	Tha Chang							10.9	211.9	1308.8	-204.1
22 ท่าศาลา	Tha Sala							18.6	188.3		
25 รอนพิบูลย์	Ron Phibun							15.5	55.1	542.2	-443.4
28 ควนขนุน	Khuan Khanun							16.2	124.7	933.2	
29 ปากพยูน	Pak Phayun							31.5	47.0		
30 เขาชัยสน	Khao Chaison							24.4	135.4	1079.5	
33 หาดใหญ่	Hat Yai						20.9	20.5	42.2	809.0	
37 ยะหริ่ง	Yaring							33.4	33.4	815.0	
38 มายอ	Mayo							18.4	38.4	944.8	
39 โคกโพธิ์	Khok Pho							18.2	18.2	1247.1	
40 ปะนาเระ	Panare							22.4	28.3	1247.1	
41 ยะลา	YALA							16.3	56.8	793.4	
47 ยี่งอ	Yi-ngo							50.3	120.3	1322.2	
49 ตากใบ	Tak Bai							13.6	39.2	849.5	
50 สุไหงโกลก	Sungai Kolok						13.7	16.7	134.6	2309.0	
55 กะปง	Kapong					15.0	74.5	1.1	115.5	3822.8	
56 ทายุเหมือง	Thai Muang							19.6	92.3	3426.0	
57 ตะกั่วทุ่ง	Takua Thung							14.6	61.1	3036.0	
58 ทับปุด	Thap Put							34.1	144.9	1946.7	
61 กระบี่	KRABI							11.5	52.1	1622.4	
62 อ่าวลึก	Ao Luk							22.3	47.0	1921.1	
63 คลองทอม	Khlong Tom							6.6	7.5	1803.9	
66 สิเกา	Sikao							9.1	54.1	2334.1	
68 ปะเหลียน	Palian							6.8	65.7	2141.8	
69 สตูล	SATUN							17.3	20.0	1219.2	

กรมอุตุนิยมวิทยา กระทรวงคมนาคม

รายงานอากาศประจำสัปดาห์ ระหว่างวันที่ ๒๙ ตุลาคม – ๔ พฤศจิกายน ๒๕๑๖

และ

การคาดหมายลักษณะอากาศ ระหว่างวันที่ ๕ – ๑๑ พฤศจิกายน ๒๕๑๖

ฉบับที่ ๔๔/๒๕๑๖

นาวาเอก ดร. เจริญ เจริญรัชต์ภากย์

อธิบดีกรมอุตุนิยมวิทยา

LIBRARY
1973

METEOROLOGICAL DEPARTMENT

MINISTRY OF COMMUNICATIONS

BANGKOK, THAILAND

WEEKLY WEATHER REPORT

DURING THE PERIOD 29 OCTOBER – 4 NOVEMBER 1973

AND

WEATHER OUTLOOK

DURING 5 – 11 NOVEMBER 1973

No. 44/1973

Charoen Charoen-rajapark

Captain R.T.N.

Director – General

หมายเหตุ

๑. สถานีของกรมอุตุนิยมวิทยา (ที่มีเครื่องหมาย *) ทำการตรวจวัดจำนวนฝนตกเวลา ๐๗.๐๐ น.ทุก ๆ วัน โดยเจ้าหน้าที่ของกรมอุตุนิยมวิทยา ดังนั้น จำนวนฝนรายวันในรายงานเล่มนี้ หมายถึงปริมาณฝนรวมในช่วงเวลา ๒๔ ชม. ตั้งแต่เวลา ๐๗.๐๐ น.ของวันที่แจ้งไว้ในรายงานจนถึงเวลา ๐๗.๐๐ น.ของวันรุ่งขึ้น

๒. สถานีฝน (ที่ไม่มีเครื่องหมาย *) ตามอำเภอหรือจังหวัด ทำการตรวจวัดจำนวนฝนตกเวลา ๐๙.๐๐ น. ทุก ๆ วัน โดยเจ้าหน้าที่ที่อยู่ในอำเภอหรือจังหวัดที่ได้รับการแต่งตั้งจากกรมอุตุนิยมวิทยา ดังนั้น จำนวนฝนรายวัน หมายถึงปริมาณฝนรวมในช่วงเวลา ๒๔ ชม. ตั้งแต่เวลา ๐๙.๐๐ น.ของวันที่แจ้งไว้ในรายงานจนถึงเวลา ๐๙.๐๐ น.ของวันรุ่งขึ้น

๓. ข้อมูลฝนและจุดหมาย ที่ปรากฏในรายงานประจำสัปดาห์เล่มนี้ เป็นผลการตรวจวัดฝนที่เจ้าหน้าที่ผู้ทำการตรวจรายงานส่งมายังกรมอุตุนิยมวิทยาทุก ๆ วัน ภายหลังการตรวจดังนี้.–

- สถานีของกรมอุตุนิยมวิทยา ส่งรายงานทางวิทยุสื่อสารและโทรเลข
- สถานีฝนตามอำเภอหรือจังหวัด ส่งรายงานทางโทรเลข

รายงานดังกล่าวนี้จะส่งมาถึงกรมอุตุนิยมวิทยาตั้งแต่เวลาประมาณ ๐๗.๐๐ น. จนถึงเวลา ๑๙.๐๐ น. ทุก ๆ วัน

๔. ข้อมูลต่าง ๆ เหล่านี้ได้ดำเนินการจัดพิมพ์จากรายงานที่ได้รับทางวิทยุสื่อสารและโทรเลข โดยยังไม่ได้ทำการตรวจสอบ เพื่อสนองความต้องการแก่ผู้ใช้อย่างรีบด่วน ดังนั้น ผู้ใช้จึงควรพิจารณาข้อมูลก่อนที่จะนำไปใช้ หากมีข้อสงสัยประการใด โปรดติดต่อสอบถามเจ้าหน้าที่แผนกสถิติฝน กองอุตุนิยมวิทยาอุทก

๕. สัญญลักษณ์ต่าง ๆ มีความหมายดังต่อไปนี้.–

ช่องว่าง	แสดงว่า	ไม่มีฝนหรือยังไม่ได้รับรายงานประจำวัน
T	"	ฝนตกเล็กน้อยวัดได้ไม่ถึง ๐.๑ มม.
*	"	เป็นสถานีของกรมอุตุนิยมวิทยา

กองอุตุนิยมวิทยาอุทก กรมอุตุนิยมวิทยา
บางกะปิ กรุงเทพมหานคร
โทร. ๙๑๖๐๕๓, ๙๑๐๑๑๘

การคาดหมายลักษณะอากาศใน ๗ วันข้างหน้า
ตั้งแต่วันที่ ๕ – ๑๑ พฤศจิกายน ๒๕๑๖

ลักษณะทั่วไป

บริเวณความกดอากาศสูงจากประเทศจีนยังคงปกคลุมประเทศไทยตอนบน คาดว่าจะมีกำลังแรงขึ้น และจะทำให้ระดับอุณหภูมิลดลงในระยะสัปดาห์นี้

ภาคเหนือ ภาคตะวันออกเฉียงเหนือ ภาคกลาง ภาคตะวันออก อ่าวไทย ฝั่งตะวันออก	ตลอดสัปดาห์ท้องฟ้าแจ่มใสเป็นส่วนมาก และอากาศเย็นเกือบทั่วไป ระดับอุณหภูมิจะลดลงอีกเล็กน้อย
อ่าวไทย ฝั่งตะวันตก	ตลอดสัปดาห์จะมีฝนหรือฝนฟ้าคะนองเกือบทั่วไป กับมีฝนตกหนักเป็นแห่ง ๆ
ภาคใต้ ฝั่งตะวันตก	ตลอดสัปดาห์จะมีฝนเกือบทั่วไป
กรุงเทพมหานคร	ตลอดสัปดาห์ท้องฟ้าโปร่งเป็นส่วนมาก และอากาศเย็น ระดับอุณหภูมิจะลดลงอีกเล็กน้อย.

กรมอุตุนิยมวิทยา

๕ พ.ย.๑๖

Weather outlook for the period 5 - 11 November 1973

General Situation

The ridge of the high pressure area from China mainland still covers the Upper Thailand. It is expected to be active and will reduce the temperatures during this week.

Northern Part: Northeastern Part: Central Part: Eastern Part: Gulf of Thailand, East Coast:	Throughout the week, mostly clear sky and cool, slight decrease in temperatures.
Gulf of Thailand, West Coast:	Throughout the week, almost widespread showers or thundershowers with isolated heavy falls.
Southern Thailand, West Coast:	Throughout the week, almost widespread rainshowers.
Bangkok Metropolis:	Mostly fair and cool, slight decrease in temperature.

Meteorological Department

5 November 1973

สรุปลักษณะอากาศทั่วไปในรอบสัปดาห์

ตั้งแต่วันที่ ๒๙ ตุลาคม – ๔ พฤศจิกายน ๒๕๑๖

๑. ตลอดสัปดาห์ สิ่มความกดอากาศสูงจากประเทศจีนได้แผ่ปกคลุมประเทศไทยตอนบน โดยมีลมตะวันออกเฉียงเหนือซึ่งมีกำลังค่อนข้างแรงได้พัดผ่านประเทศไทย ขณะเดียวกันร่องความกดอากาศต่ำยังคงพาดผ่านภาคใต้ของประเทศไทย ลักษณะเช่นนี้ทำให้ตลอดสัปดาห์มีฝนและฝนฟ้าคะนองทั่วไปในบริเวณอ่าวไทยฝั่งตะวันตก ตั้งแต่ชุมพรลงไป โดยมีฝนตกหนักถึงหนักมากเป็นแห่ง ๆ กับมีฝนและฝนฟ้าคะนองกระจายในบริเวณภาคใต้ฝั่งตะวันตกส่วนอื่น ๆ นอกนั้นมีฝนตกเล็กน้อยเป็นบางแห่ง

๒. รายงานอุณหภูมิต่ำสุดในภาคต่าง ๆ ของประเทศไทยมีดังนี้.–

ภาคเหนือ	๑๕.๔°ซ.ที่ อ.หล่มสัก	จ.เพชรบูรณ์	เมื่อวันที่	๓๐ ต.ค.
ภาคตะวันออกเฉียงเหนือ	๑๔.๔°ซ.ที่ อ.เมือง	จ.เลย	"	๓๐ "
ภาคกลาง	๑๖.๕°ซ.ที่ อ.ทองผาภูมิ	จ.กาญจนบุรี	"	๒ พ.ย.
ภาคตะวันออก	๑๗.๖°ซ.ที่ อ.อรัญประเทศ	จ.ปราจีนบุรี	"	๓๐ ต.ค.
ภาคใต้	๒๐.๙°ซ.ที่ สนามบินภูเก็ต	จ.ภูเก็ต	"	๔ พ.ย.

๓. รายงานฝนสูงสุดในภาคต่าง ๆ มีดังนี้.–

ภาคตะวันออก	๒.๐ มม.ที่ อ.คลองใหญ่	จ.ตราด	เมื่อวันที่	๔ พ.ย.
ภาคใต้	๒๘๗.๐ " ที่ อ.พุนพิน	จ.สุราษฎร์ธานี	"	๑ "

กรมอุตุนิยมวิทยา

๕ พ.ย.๑๖

General Situation

Period 29 October - 4 November 1973

1. Throughout the week, the wedge of anticyclone from China mainland covered Upper Thailand, with rather strong northeast winds prevailing over Thailand. Meanwhile a low pressure trough still lay across the lower portion of Southern Thailand. Consequently throughout the period widespread rainshowers and thundershowers with isolated heavy to very heavy falls were experienced in the Gulf of Thailand West Coast in the area southward from Chumphon Province and scattered rainshowers and thundershowers were reported in Southern Thailand West Coast, with some local light showers observed in the rest of the Country.

2. Lowest temperatures in the various parts of Thailand were as follows:-

Northern Part	15.4°C.at Lom Sak,	Phetchabun	on	30 Oct
Northeastern Part	14.4°C.at Amphoe Muang,	Loei	"	30 "
Central Part	16.5°C.at Thong Pha Phum,	Kanchanaburi	"	2 Nov
Eastern Part	17.6°C.at Aranyaprathet,	Prachin Buri	"	30 Oct
Southern Part	20.9°C.at Phuket Airport,	Phuket	"	4 Nov

3. Heaviest rainfalls were recorded at the following places:-

Eastern Part	2.0 mm.at Khlong Yai,	Trat	on	4 Nov
Southern Part	287.0 " at Phunphin,	Surat Thani	"	1 "

Meteorological Department

5 November 1973

ข่าวอากาศเพื่อการเกษตรประจำสัปดาห์

เมื่อวันที่ ๒๙ ตุลาคม - ๔ พฤศจิกายน ๒๕๑๖ มีลักษณะอากาศซึ่งพอสรุปได้ดังต่อไปนี้:-

ตลอดสัปดาห์ลิ่มความกดอากาศสูงจากประเทศจีน ได้แผ่ปกคลุมประเทศไทยตอนบน โดยมีลมตะวันออกเฉียงเหนือซึ่งมีกำลังค่อนข้างแรงได้พัดผ่านประเทศไทย ขณะเดียวกันร่องความกดอากาศต่ำยังคงพาดผ่านภาคใต้ตอนล่างของประเทศไทย ลักษณะเช่นนี้ทำให้ตลอดสัปดาห์มีฝนและฝนฟ้าคะนองทั่วไปในบริเวณอ่าวไทยฝั่งตะวันตก ตั้งแต่จังหวัดชุมพรลงไป โดยมีฝนตกหนักถึงหนักมากเป็นแห่ง ๆ กับมีฝนและฝนฟ้าคะนองกระจายในบริเวณภาคใต้ฝั่งตะวันตก ส่วนภาคอื่น ๆ นอกนั้นมีฝนตกเล็กน้อยเป็นบางแห่ง

ข้อควรระวัง

ในสัปดาห์นี้บริเวณประเทศไทยตอนบนยังคงมีอากาศเย็นเกือบทั่วไป และระดับอุณหภูมิจะลดลงอีกเล็กน้อย อนึ่งในระยะนี้ร่องความกดอากาศต่ำยังคงพาดผ่านตอนล่างของภาคใต้ ซึ่งจะทำให้มีฝนหรือฝนฟ้าคะนองเกือบทั่วไป กับจะมีฝนตกหนักเป็นแห่ง ๆ โดยเฉพาะทางฝั่งตะวันออกของภาคใต้ ดังนั้นกสิกรตั้งแต่จังหวัดชุมพรลงไป ควรระมัดระวังอันตรายและความเสียหายจากฝนตกหนักในระยะนี้ต่อไปอีก.

กองอากาศเกษตร กรมอุตุนิยมวิทยา

๔ พฤศจิกายน ๒๕๑๖

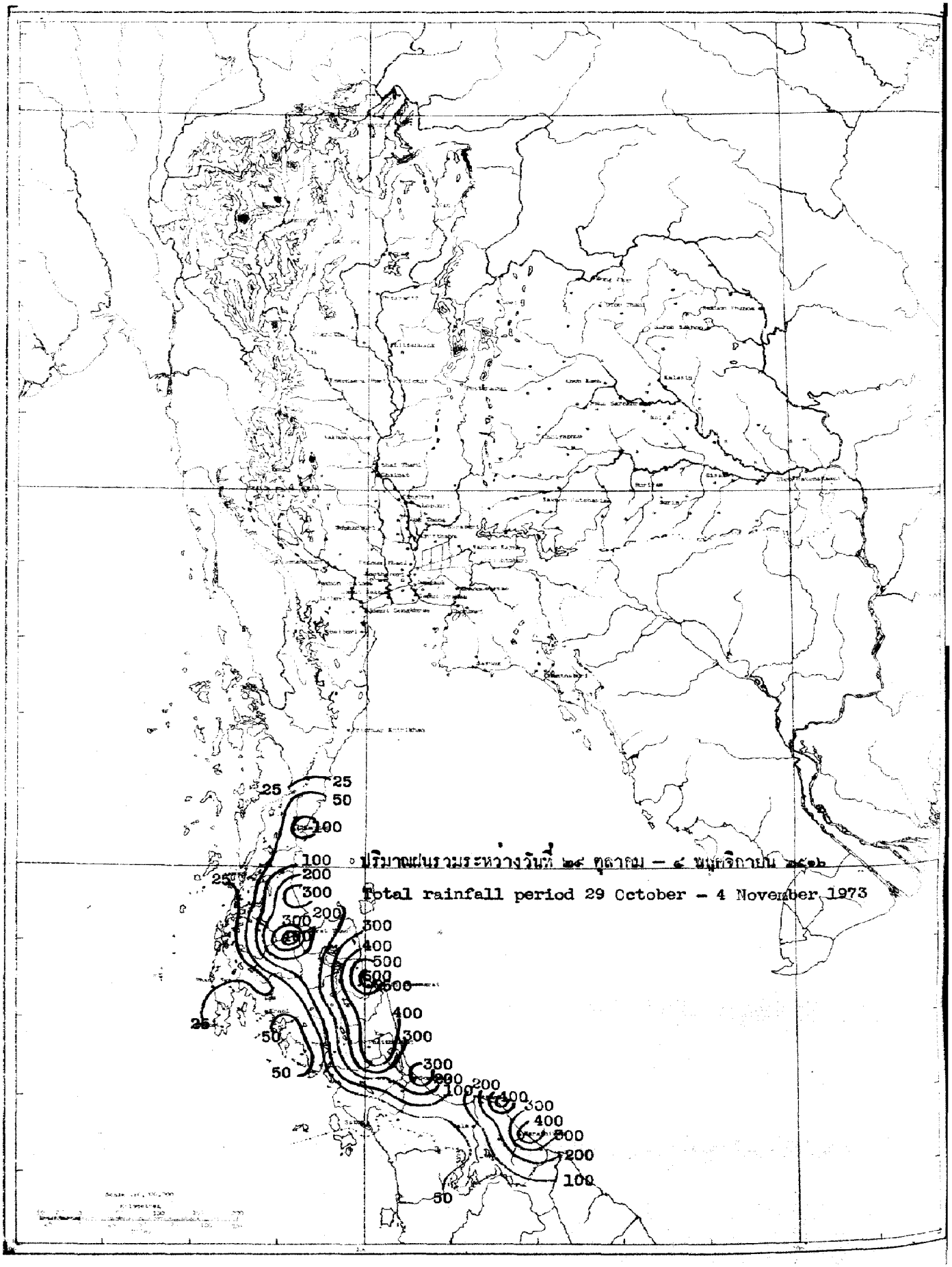
ปริมาณฝนรวมระหว่างวันที่ ๒๙ ตุลาคม – ๔ พฤศจิกายน ๒๕๑๖
Total rainfall period 29 October – 4 November 1973
25
50
100
200
300
400
500
600

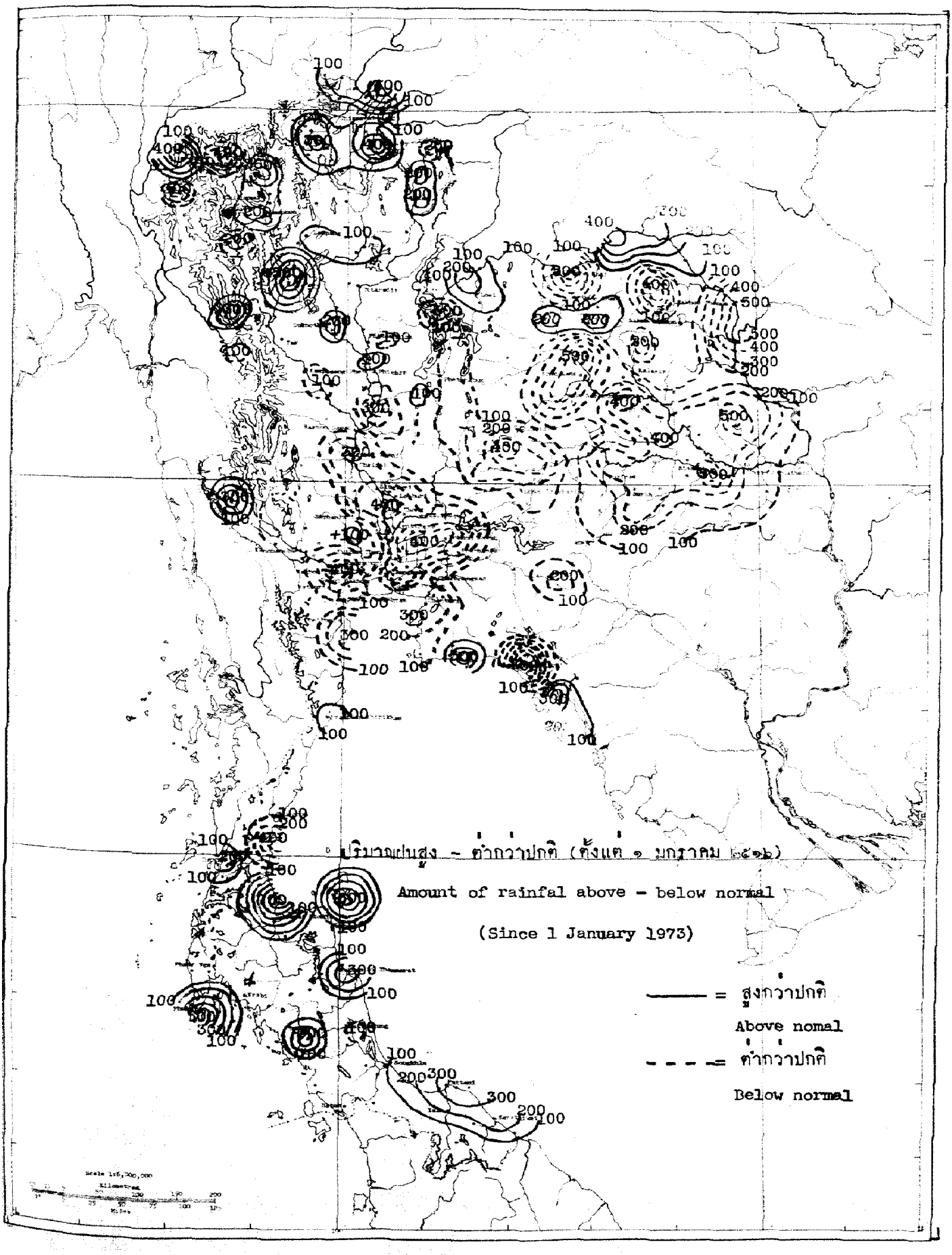
ปริมาณฝนสูง - ต่ำกว่าปกติ (ตั้งแต่ ๑ มกราคม ๒๕๑๖)
Amount of rainfal above - below normal
(Since 1 January 1973)
= สูงกว่าปกติ
Above nomal
= ต่ำกว่าปกติ
Below normal

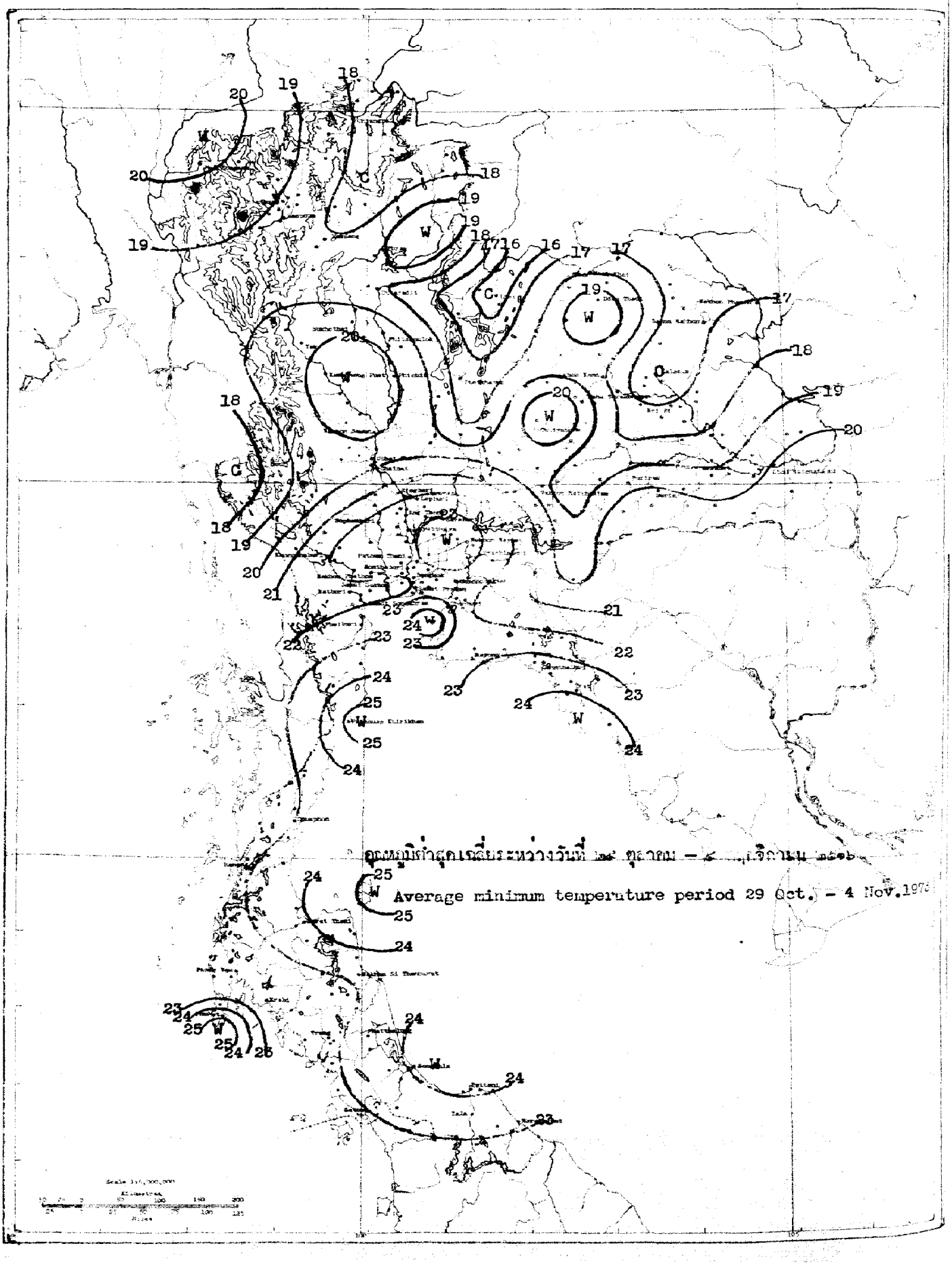
อุณหภูมิต่ำสุดเฉลี่ยระหว่างวันที่ [illegible] ตุลาคม – [illegible] พฤศจิกายน [illegible]
Average minimum temperuture period 29 Oct. – 4 Nov.1976

สถานีฝน	Station	วันที่และจำนวนน้ำฝนเป็นมิลลิเมตร Date and amount of rainfall in millimeters							ฝนรวม มม. Total rainfall mm.	ฝนรวมตั้งแต่ 1 มกราคม Accumulative rainfall since 1 January	
		ตุลาคม October			พฤศจิกายน November					ปริมาณ มม. Amount mm.	สูงต่ำกว่าปกติ Above or below Normal
		29	30	31	1	2	3	4			
ภาคเหนือ	**NORTHERN PART**										
1 เชียงราย	CHIANG RAI*								0.0	1667.7	- 68.5
2 แม่สาย	Mae Sai								0.0	1803.8	+260.9
3 เชียงแสน	Chiang Saen								0.0	1744.0	+208.5
4 เชียงของ	Chiang Khong								0.0	1957.2	+404.3
5 แม่จัน	Mae Chan										
6 แม่สรวย	Mae Suai								0.0	1561.0	+295.6
7 เทิง	Thoeng								0.0	1875.4	+248.9
8 เชียงคำ	Chiang Kham								0.0	1796.0	+476.1
9 เวียงป่าเป้า	Wiang Pa Pao										
10 พาน	Phan								0.0	1429.0	+ 94.9
11 แม่ใจ	Mae Chai								0.0	1671.8	+371.4
12 ภะเยา	Phayao								0.0	1239.7	+242.8
13 จุน	Chun								0.0	1634.2	+182.3
14 แม่ฮ่องสอน	MAE HONG SON*			T					T	1702.5	+475.0
15 ปาย	Pai								0.0	839.5	-450.9
16 ขุนยวม	Khun Yuam								0.0	916.2	-308.1
17 แม่ลาน้อย	Mae La Noi										
18 แม่สะเรียง	Mae Sariang*								0.0	1201.7	- 21.7
19 เชียงใหม่	CHIANG MAI*								0.0	1271.8	+ 42.1
20 ฝาง	Fang										
21 แม่อาย	Mae Ai										
22 เชียงดาว	Chiang Dao										
23 แม่แตง	Mae Taeng								0.0	1521.7	+362.9
24 แม่ริม	Mae Rim								0.0	1331.3	+240.5
25 สันทราย	San Sai								0.0	1265.2	+110.0
26 ดอยสะเก็ด	Doi Saket								0.0	1327.7	+160.2
27 สันกำแพง	San Kamphaeng										
28 ฮางดง	Hang Dong								0.0	1241.4	+133.0
29 สารภี	Saraphi										
30 สันป่าตอง	San Pa Tong								0.0	1255.1	+295.0
31 จอมทอง	Chom Thong								0.0	987.9	+ 78.3
32 ฮอด	Hot								0.0	865.7	-216.9
33 ลำพูน	LAMPHUN								0.0	1140.4	+210.5
34 ป่าซาง	Pa Sang								0.0	1093.1	+149.1
35 ลี้	Li								0.0	1178.7	+ 36.8
36 ลำปาง	LAMPANG*								0.0	1174.3	+138.7
37 งาว	Ngao										
38 แจ้ห่ม	Chae Hom								0.0	912.4	- 51.8
39 เกาะคา	Ko Kha								0.0	1072.2	+ 39.8
40 สบปราบ	Sop Prap								0.0	1031.2	- 17.7

สถานีฝน	Station	วันที่และจำนวนน้ำฝนเป็นมิลลิเมตร Date and amount of rainfall in millimeters							ฝนรวม มม. Total rainfall mm.	ฝนรวมตั้งแต่ 1 มกราคม Accumulative rainfall since 1 January	
		ตุลาคม October			พฤศจิกายน November					ปริมาณ มม. Amount mm.	สูงต่ำกว่าปกติ Above or below Normal
		29	30	31	1	2	3	4			
41 เถิน	Thoen								0.0	1517.8	+559.7
42 แม่พริก	Mae Phrik								0.0	1251.4	+320.0
43 แพร่	PHRAE*								0.0	1275.5	+193.6
44 สอง	Song								0.0	1119.8	-159.9
45 สูงเม่น	Sung Men										
46 เด่นชัย	Den Chai								0.0	1347.2	+183.3
47 น่าน	NAN*								0.0	1503.6	+210.0
48 ทุ่งช้าง	Thung Chang								0.0	1377.9	-259.9
49 เชียงกลาง	Chiang Klang								0.0	1231.9	
50 ท่าวังผา	Tha Wang Pha*								0.0	1553.8	+143.2
51 ปัว	Pua								0.0	1560.7	+292.0
52 สา	Sa										
53 นาน้อย	Na Noi										
54 อุตรดิตถ์	UTTARADIT*								0.0	1388.1	- 22.3
55 ฟากท่า	Fak Tha								0.0	1008.2	-138.2
56 น้ำปาด	Nam Pat								0.0	1082.8	-103.2
57 สนามบินอุตรดิตถ์	Uttaradit Airport*								0.0	1473.2	- 20.7
58 ท่าปลา	Tha Pla								0.0	1391.1	+170.5
59 ลัทแล	Laplae								0.0	1455.8	- 17.3
60 ตาก	TAK*								0.0	1012.8	+ 10.8
61 เขื่อนภูมิพล	Bhumibol Dam*								0.0	1348.9	+327.1
62 บ้านตาก	Ban Tak										
63 แม่ระมาด	Mae Ramat								0.0	901.7	-561.5
64 แม่สอด	Mae Sot*								0.0	1368.8	-131.2
65 สุโขทัย	SUKHO.HAI								0.0	1373.1	+272.1
66 ทุ่งเสลี่ยม	Thung Saliam								0.0	1082.7	- 90.9
67 สวรรคโลก	Sawankhalok										
68 กงไกรลาศ	Kong Krailat								0.0	1191.3	- 60.2
69 บ้านด่านลานหอย	Ban Dan Lan Hoi										
70 พิษณุโลก	PHITSANULOK*								0.0	1251.2	- 65.2
71 นครไทย	Nakhon Thai										
72 พรหมพิราม	Phrom Phiram										
73 วังทอง	Wang Thong								0.0	1232.1	-112.9
74 บางกระทุ่ม	Bang Kratum								0.0	1491.9	+127.8
75 กำแพงเพชร	KAMPHAENG PHET								0.0	1050.1	-138.1
76 พรานกระต่าย	Phan Kratai								0.0	1036.7	-379.7
77 คลองขลุง	Khlong Khlung								0.0	1157.2	-120.5
78 ขาณุวรลักษบุรี	Khanu Woralaksaburi								0.0	1294.7	+ 47.9
79 พิจิตร	PHICHIT								0.0	1456.0	- 53.1
80 สามง่าม	Sam Ngam										
81 ตะพานหิน	Taphan Hin								0.0	1082.8	-164.0

สถานีฟ้า	Station	วันที่และจำนวนน้ำฝนเป็นมิลลิเมตร Date and amount of rainfall in millimeters							ฝนรวม มม. Total rainfall mm.	ฝนรวมตั้งแต่ 1 มกราคม Accumulative rainfall since 1 January	
		ตุลาคม October			พฤศจิกายน November					ปริมาณ มม. Amount mm.	สูงต่ำกว่าปกติ Above or below Normal
		29	30	31	1	2	3	4			
82 บางมูลนาก	Bang Mun Nak								0.0	808.7	-305.8
83 โพทะเล	Pho Thale										
84 เพชรบูรณ์	PHETCHABUN *								0.0	1051.8	-166.8
85 หล่มเก่า	Lom Kao										
86 หล่มสัก	Lom Sak *								0.0	819.2	-158.3
87 ชนแดน	Chon Daen								0.0	1348.4	+135.8
88 หนองไผ่	Nong Phai								0.0	1048.0	-146.3
89 วิเชียรบุรี	Wichian Buri *								0.0	944.5	-180.4
ภาคตะวันออกเฉียงเหนือ	**NORTHEASTERN PART**										
1 เลย	LOEI *								0.0	1340.0	+138.5
2 เชียงคาน	Chiang Khan								0.0	1386.1	+125.6
3 ท่าลี่	Tha Li								0.0	1182.3	+217.4
4 ด่านซ้าย	Dan Sai								0.0	736.2	-349.8
5 วังสะพุง	Wang Saphung								0.0	1274.9	+183.9
6 หนองคาย	NONG KHAI *								0.0	1264.8	-512.9
7 สีเชียงใหม่	Si Chiang Mai								0.0	1490.5	-188.7
8 ท่าบ่อ	Tha Bo								0.0	1545.3	+ 9.2
9 โพนพิสัย	Phon Phisai								0.0	2242.6	+437.9
10 บึงกาฬ	Bung Kan								0.0	2809.4	+347.9
11 เซกา	Seka								0.0	1951.0	+293.9
12 อุดรธานี	UDON THANI *								0.0	1394.8	-139.2
13 เพ็ญ	Phen										
14 กุมภวาปี	Kumphawapi								0.0	1302.9	+223.6
15 หนองหาร	Nong Han								0.0	1423.8	+169.8
16 หนองบัวลำภู	Nong Bua Lam Phu								0.0	1159.4	+288.5
17 สกลนคร	SAKON NAKHON *								0.0	1359.6	-104.4
18 วานรนิวาส	Wanon Niwat								0.0	1243.8	-491.3
19 สว่างแดนดิน	Sawang Daen Din								0.0	1108.3	-499.3
20 พรรณานิคม	Phanna Nikhom								0.0	1416.0	-101.8
21 นครพนม	NAKHON PHANOM *								0.0	1812.4	-520.1
22 บ้านแพง	Ban Phaeng								0.0	2852.9	+104.3
23 ท่าอุเทน	Tha Uthen								0.0	2069.3	-196.3
24 นาแก	Na Kae								0.0	1376.1	-125.9
25 ธาตุพนม	That Phanom								0.0	1222.7	-536.5
26 มุกดาหาร	Mukdahan *								0.0	1252.8	-236.9
27 กาฬสินธุ์	KALASIN								0.0	1266.5	-115.8
28 ยางตลาด	Yang Talat								0.0	932.1	-362.1
29 สหัสขันธ์	Sahatsakhan								0.0	1121.7	-208.3
30 กุฉินารายณ์	Kuchinarai								0.0	1330.3	-171.1
31 กมลาไสย	Kamalasai								0.0	1074.4	-188.5
32 ร้อยเอ็ด	ROI ET *								0.0	1044.4	-351.8

สถานีฝน	Station	วันที่และจำนวนน้ำฝนเป็นมิลลิเมตร Date and amount of rainfall in millimeters							ฝนรวม มม. Total rainfall mm.	ฝนรวมตั้งแต่ 1 มกราคม Accumulative rainfall since 1 January	
		ตุลาคม October			พฤศจิกายน November					ปริมาณ มม. Amount mm.	สูงต่ำกว่าปกติ Above or below Normal
		29	30	31	1	2	3	4			
33 โพนทอง	Phon Thong								0.0	1237.2	-238.2
34 ธวัชบุรี	Thawatchaburi										
35 อาจสามารถ	At Samat								0.0	1222.5	- 77.5
36 เสลภูมิ	Selaphum										
37 จตุรพักตร์พิมาน	Chaturaphak Phiman								0.0	1056.9	- 84.6
38 เกษตรวิสัย	Kaset Wisai								0.0	990.6	-401.7
39 สุวรรณภูมิ	Suwannaphum								0.0	1240.6	-400.3
40 มหาสารคาม	MAHA SARAKHAM								0.0	943.4	-430.6
41 เชียงยืน	Chiang Yun								0.0	701.8	-569.2
42 กันทรวิชัย	Kantharawichai								0.0	838.2	-394.3
43 โกสุมพิสัย	Kosum Phisai *								0.0	1005.3	-219.9
44 บรบือ	Borabu										
45 วาปีปทุม	Wapi Pathum								0.0	1035.6	-133.2
46 พยัคฆภูมิพิสัย	Phayakkhaphum Phisai								0.0	994.9	-400.3
47 ขอนแก่น	KHON KAEN *								0.0	778.8	-414.1
48 น้ำพอง	Nam Phong								0.0	536.6	-533.5
49 ภูเวียง	Phu Wiang								0.0	1084.5	-125.8
50 ชุมแพ	Chum Phae								0.0	1055.1	- 39.4
51 มัญจาคีรี	Mancha Khiri								0.0	768.9	-390.7
52 ชนบท	Chonnabot								0.0	638.9	-534.4
53 บ้านไผ่	Ban Phai								0.0	675.2	-502.8
54 พล	Phon								0.0	827.7	-436.9
55 หนองสองห้อง	Nong Song Hong								0.0	827.8	-425.7
56 ชัยภูมิ	CHAIYAPHUM *								0.0	1017.5	-246.3
57 เกษตรสมบูรณ์	Kaset Sombun										
58 ภูเขียว	Phu Khieo								0.0	1021.9	- 16.7
59 คอนสวรรค์	Khon Sawan								0.0	832.0	-313.2
60 จัตุรัส	Chatturat								0.0	632.0	-445.3
61 บำเหน็จณรงค์	Bamnet Narong								0.0	1035.2	-137.6
62 นครราชสีมา	NAKHON RATCHASIMA *								0.0	944.9	-227.9
63 บัวใหญ่	Bua Yai										
64 คง	Khong								0.0	1079.4	+ 0.1
65 ด่านขุนทด	Dan Khun Thot								0.0	742.6	-230.5
66 โนนไทย	Non Thai								0.0	742.0	-545.7
67 โนนสูง	Non Sung								0.0	551.1	-352.9
68 พิมาย	Phimai										
69 สีคิ้ว	Sikhiu								0.0	1050.5	- 13.5
70 สูงเนิน	Sung Noen								0.0	1086.6	- 50.9
71 ปักธงชัย	Pak Thong Chai								0.0	1048.7	- 13.7
72 โชคชัย	Chok Chai *								0.0	952.3	-119.7
73 ครบุรี	Khon Buri								0.0	519.7	-517.4

สถานีฝน	Station	วันที่และจำนวนน้ำฝนเป็นมิลลิเมตร Date and amount of rainfall in millimeters							ฝนรวม มม. Total rainfall mm.	ฝนรวมตั้งแต่ 1 มกราคม Accumulative rainfall since 1 January	
		ตุลาคม October			พฤศจิกายน November					ปริมาณ มม. Amount mm.	สูงต่ำกว่าปกติ Above or below Normal
		29	30	31	1	2	3	4			
74 บุรีรัมย์	BURI RAM								0.0	1067.5	-294.7
75 ภูไทสง	Phutthaisong										
76 สตึก	Satuk								0.0	848.4	-461.1
77 ลำปลายมาศ	Lam Phai Mat								0.0	1271.9	- 47.9
78 นางรอง	Nang Rong*								0.0	1107.2	-178.1
79 สุรินทร์	SURIN*								0.0	979.7	-310.6
80 รัตนบุรี	Rattanaburi								0.0	929.7	-342.4
81 ท่าตูม	Tha Tum*								0.0	1138.9	- 43.9
82 ศีขรภูมิ	Sikhoraphum								0.0	591.7	-643.2
83 ปราสาท	Prasat								0.0	943.3	-254.5
84 สังขะ	Sangkha								0.0	848.3	-339.3
85 ศรีสะเกษ	SI SA KET								0.0	957.2	-512.7
86 ราษีไศล	Rasi Salai								0.0	880.4	-360.7
87 กันทรารมย์	Kantharatom								0.0	1172.8	- 49.0
88 ขุขันธ์	Khukhan*								0.0	989.6	-285.9
89 ขุนหาญ	Khun Han										
90 กันทรลักษ์	Kantharalak								0.0	1157.0	-182.0
91 อุบลราชธานี	UBON RATCHATHANI*								0.0	1407.9	-147.5
92 เขมราฐ	Khemarat								0.0	1103.2	-380.0
93 อำนาจเจริญ	Amnat Charoen								0.0	979.4	-594.0
94 ยโสธร	Yasothon								0.0	1121.3	-319.7
95 ตระการพืชผล	Trakan Phutphon								0.0	1386.3	-116.6
96 มหาชนะชัย	Maha Chana Chai								0.0	1077.3	-365.8
97 เขื่องใน	Khuang Nai										
98 โขงเจียม	Khong Chiam								0.0	1284.5	-485.2
99 ดอนมดแดง	Det Udom								0.0	1382.8	-141.7
100 บุณฑริก	Buntharik										
ภาคกลาง	**CENTRAL PART**										
1 นครสวรรค์	NAKHON SAWAN*								0.0	1076.6	- 87.6
2 บรรพตพิสัย	Banphot Phisai								0.0	1016.4	+ 71.0
3 ชุมแสง	Chumsaeng										
4 หนองบัว	Nong Bua										
5 ลาดยาว	Lat Yao								0.0	1072.4	+ 29.5
6 ท่าตะโก	Tha Tako								0.0	957.5	-108.1
7 พยุหคีรี	Phayuha Khiri								0.0	792.1	-246.9
8 ตาคลี	Takhli								0.0	1262.4	- 15.5
9 อุทัยธานี	UTHAI THANI								0.0	813.1	-328.6
10 ห้วยคต	Sawang Arom								0.0	1049.4	- 59.0
11 บ้านไร่	Ban Rai								0.0	1068.9	- 95.4
12 ทัพทัน	Thap than								0.0	1022.1	-224.1
13 หนองฉาง	Nong Chang								0.0	1283.5	-115.1

สถานีฝน	Station	วันที่และจำนวนน้ำฝนเป็นมิลลิเมตร Date and amount of rainfall in millimeters							ฝนรวม มม. Total rainfall mm.	ฝนรวมตั้งแต่ 1 มกราคม Accumulative rainfall since 1 January	
		ตุลาคม October			พฤศจิกายน November					ปริมาณ มม. Amount mm.	สูงต่ำกว่าปกติ Above or below Normal
		29	30	31	1	2	3	4			
14 หนองขาหย่าง	Nong Khayang								0.0	709.8	-456.1
15 **ชัยนาท**	**CHAI NAT**								0.0	833.6	-292.3
16 มโนรมย์	Manorom								0.0	748.6	-438.4
17 วัดสิงห์	Wat Sing								0.0	820.6	-408.5
18 หันคา	Hankha										
19 **สิงห์บุรี**	**SING BURI**								0.0	703.4	-382.9
20 อินทร์บุรี	In Buri										
21 บางระจัน	Bang Rachan								0.0	845.9	-376.8
22 พรหมบุรี	Phrom Buri								0.0	785.9	-507.1
23 **ลพบุรี**	**LOP BURI***								0.0	859.9	-446.5
24 บ้านหมี่	Ban Mi								0.0	709.4	-395.2
25 บัวชุม	Bua Chum*								0.0	846.1	-348.7
26 ชัยบาดาล	Chai Badan								0.0	984.4	-111.5
27 พัฒนานิคม	Phatthana Nikhom								0.0	487.6	-573.4
28 โคกสำโรง	Khok Samrong								0.0	780.8	-368.8
29 ท่าวุ้ง	Tha Wung								0.0	662.7	-752.0
30 **สุพรรณบุรี**	**SUPHAN BURI***								0.0	1290.4	+ 61.4
31 เดิมบางนางบวช	Doembang Nangbuat								0.0	774.3	-359.7
32 สามชุก	Sam Chuk								0.0	800.4	-359.5
33 ดอนเจดีย์	Don Chedi										
34 ศรีประจันต์	Si Phrachan										
35 อู่ทอง	U Thong								0.0	746.8	-842.5
36 บางปลาม้า	Bang Pa Ma								0.0	1143.6	+199.1
37 สองพี่น้อง	Song Phi Nong								0.0	596.1	-330.1
38 **อ่างทอง**	**ANG THONG**										
39 โพธิ์ทอง	Pho Thong								0.0	980.4	-460.4
40 ไชโย	Chaiyo								0.0	592.7	-488.4
41 วิเศษชัยชาญ	Wiset Chai Chan								0.0	920.5	-126.8
42 ป่าโมก	Pa Mok								0.0	929.9	-224.2
43 **สระบุรี**	**SARABURI**								0.0	1381.4	-144.1
44 พระพุทธบาท	Phra Phutthabat										
45 บ้านหมอ	Ban Mo								0.0	958.1	-310.8
46 เสาไห้	Sao Hai								0.0	1146.5	-543.4
47 แก่งคอย	Kaeng Khio								0.0	1413.7	-100.3
48 หนองแค	Nong Khae								0.0	1243.0	-247.7
49 **พระนครศรีอยุธยา**	**PHRA NAKHON SI AYUTTHAYA**								0.0	1167.8	+ 81.5
50 ท่าเรือ	Tha Rua								0.0	1118.8	-393.3
51 ผักไห่	Phak Hai								0.0	1256.6	- 88.0
52 บางบาล	Bang Ban								0.0	1365.1	- 13.5
53 เสนา	Sena								0.0	703.4	-675.3
54 บางไทร	Bang Sai								0.0	1118.8	-251.3

สถานีฝน	Station	วันที่และจำนวนน้ำฝนเป็นมิลลิเมตร Date and amount of rainfall in millimeters							ฝนรวม มม. Total rainfall mm.	ฝนรวมตั้งแต่ 1 มกราคม Accumulative rainfall since 1 January	
		ตุลาคม October			พฤศจิกายน November					ปริมาณ มม. Amount mm.	สูงต่ำกว่าปกติ Above or below Normal
		29	30	31	1	2	3	4			
55 บางปะอิน	Bang Pa-in								0.0	964.2	-388.4
56 ปทุมธานี	PATHUM THANI								0.0	993.8	-401.2
57 หนองเสือ	Nong Sua								0.0	997.9	-490.1
58 ธัญบุรี	Thanyaburi								0.0	1208.1	-302.0
59 รังสิต	Rangsit								0.0	1130.4	-343.9
60 ลำลูกกา	Lam Luk Ka										
61 นนทบุรี	NONTHABURI								0.0	1386.2	+284.9
62 บางบัวทอง	Bang Bua Thong								0.0	948.2	-338.5
63 ธนบุรี	THON BURI										
64 ตลิ่งชัน	Taling Chan										
65 บางขุนเทียน	Bang Khun Thian										
66 ราษฎร์บูรณะ	Rat Burana										
67 กรุงเทพมหานคร	BANGKOK METROPOLIS			T					T	1041.9	-423.0
68 สนามบินดอนเมือง	Don Muang Airport*								0.0	863.4	-604.6
69 บางเขน	Bang Khen								0.0	1025.9	-436.4
70 มีนบุรี	Min Buri								0.0	1075.6	-262.0
71 ลาดกระบัง	Lat Krabang										
72 สูนย์วิจัยบางนา	Bangk Na*								0.0	1137.5	
73 กาญจนบุรี	KANCHANABURI*								0.0	956.3	-112.5
74 สังขละบุรี	Sangkhla Buri										
75 เหมืองปิล็อก	Pilok										
76 ทองผาภูมิ	Thong Pha Phum*								0.0	1898.3	+306.8
77 ศรีสวัสดิ์	Si Sawat										
78 ไทรโยค	Sai Yok										
79 พนมทวน	Phanom Thuan										
80 ท่าม่วง	Tha Muang								0.0	809.7	- 78.3
81 นครปฐม	NAKHON PATHOM								0.0	795.3	-405.0
82 บางเลน	Bang Len								0.0	622.8	-534.8
83 นครชัยศรี	Nakhon Chaisi								0.0	994.1	+ 17.5
84 ราชบุรี	RATCHABURI										
85 บ้านโป่ง	Ban Pong								0.0	900.8	- 62.8
86 โพธาราม	Photharam								0.0	1026.1	- 87.0
87 ดำเนินสะดวก	Damnoen Saduak										
88 ปากท่อ	Pak Tho								0.0	1051.1	+ 24.3
89 สมุทรสงคราม	SAMUT SONGKHRAM								0.0	1231.1	+194.0
90 บางคนที	Bang Khonthi										
91 อัมพวา	Amphawa										
92 สมุทรสาคร	SAMUT SAKHON								0.0	1028.1	-249.6
93 กระทุ่มแบน	Kratum Baen										
94 สมุทรปราการ	SAMUT PRAKAN								0.0	1084.7	-249.4
95 บางพลี	Bang Phli								0.0	944.3	-470.0

สถานีฝน	Station	วันที่และจำนวนน้ำฝนเป็นมิลลิเมตร Date and amount of rainfall in millimeters							ฝนรวม มม. Total rainfall mm.	ฝนรวมตั้งแต่ 1 มกราคม Accumulative rainfall since 1 January	
		ตุลาคม October			พฤศจิกายน November					ปริมาณ มม. Amount mm.	สูงต่ำกว่าปกติ Above or below Normal
		29	30	31	1	2	3	4			
ภาคตะวันออก	**EASTERN PART**										
1 **นครนายก**	**NAKHON NAYOK**								0.0	1728.9	-171.3
2 บ้านนา	Ban Na								0.0	1185.5	
3 ปากพลี	Pak Phli								0.0	1661.8	-239.1
4 องครักษ์	Ongkharak								0.0	1196.4	-563.3
5 **ปราจีนบุรี**	**PRACHIN BURI***								0.0	1797.0	-213.3
6 ประจันตคาม	Prachantakham										
7 บ้านสร้าง	Ban Sang								0.0	1275.2	-350.6
8 ศรีมหาโพธิ	Si Maha Phot								0.0	1474.5	-199.9
9 กบินทร์บุรี	Kabin Buri*								0.0	1451.8	- 81.2
10 สระแก้ว	Sa Kaeo								0.0	1695.8	+ 6.9
11 วัฒนานคร	Watthana Nakhon								0.0	1331.7	-164.5
12 อรัญประเทศ	Aranyaprathet*							0.6	0.6	1223.1	-298.1
13 **ฉะเชิงเทรา**	**CHACHOENGSAO**								0.0	1223.4	-108.6
14 บ้านโพธิ์	Ban Pho								0.0	1093.0	-125.1
15 **ชลบุรี**	**CHON BURI***								0.0	1176.2	-150.6
16 พานทอง	Phan Thong								0.0	793.6	-252.3
17 บ้านบึง	Ban Bung										
18 เกาะสีชัง	Ko Sichang*							1.8	1.8	819.4	-365.6
19 ศรีราชา	Si Racha								0.0	890.3	-231.1
20 สัตหีบ	Sattahip*								0.0	1099.9	-134.3
21 **ระยอง**	**RAYONG**								0.0	1199.2	- 58.7
22 บ้านค่าย	Ban Khai								0.0	1567.5	+358.2
23 แกลง	Klaeng								0.0	1918.9	- 51.7
24 **จันทบุรี**	**CHANTHABURI***							T	T	2303.3	-798.2
25 ท่าใหม่	Tha Mai								0.0	2626.4	- 32.1
26 มะขาม	Makham										
27 **ตราด**	**TRAT**								0.0	4097.2	+343.8
28 เขาสมิง	Khao Saming								0.0	2213.5	-264.7
29 แหลมงอบ	Laem Ngop										
30 คลองใหญ่	Khlong Yai*							2.0	2.0	4857.4	+104.9
ภาคใต้	**SOUTHERN PART**										
1 **เพชรบุรี**	**PHETCHABURI**								0.0	835.5	-213.4
2 บ้านแหลม	Ban Laem								0.0	822.9	-294.6
3 บ้านลาด	Ban Lat								0.0	903.8	-142.3
4 ท่ายาง	Tha Yang								0.0	771.5	- 2.3
5 ชะอำ	Cha-am								0.0	515.1	-305.7
6 **ประจวบคีรีขันธ์**	**PRACHUAP KHIRI KHAN***			T			0.4	T	0.4	1132.5	+160.0
7 หัวหิน	Hua Hin*								0.0	933.6	+ 13.2
8 ปราณบุรี	Pran Buri								0.0	540.8	
9 **ชุมพร**	**CHUMPHON***	5.9		34.1		0.5	62.8	12.5	115.8	1540.1	-105.0

สถานีฝน	Station	วันที่และจำนวนน้ำฝนเป็นมิลลิเมตร Date and amount of rainfall in millimeters							ฝนรวม มม. Total rainfall mm.	ฝนรวมตั้งแต่ 1 มกราคม Accumulative rainfall since 1 January	
		ตุลาคม October			พฤศจิกายน November					ปริมาณ มม. Amount mm.	สูงต่ำกว่าปกติ Above or below Normal
		29	30	31	1	2	3	4			
10 ท่าแซะ	Tha Sac	3.9		75.3					79.2	1770.9	+ 39.2
11 สวี	Sawi			23.1		9.7	28.9		61.7	985.1	-429.7
12 หลังสวน	Lang Suan										
13 สุราษฎร์ธานี	SURAT THANI*	7.4	13.7	14.9	42.3	9.5	75.3	31.1	194.2	1314.8	+ 41.8
14 ไชยา	Chaiya	58.8	62.2	13.5	115.2	23.8	88.8		362.3	1872.8	+711.3
15 เกาะสมุย	Ko Samui*	11.7	67.6	27.2	81.6	29.7	73.4	25.7	316.9	1713.1	+596.3
16 พุนพิน	Phunphin	2.3	37.5		287.0	11.1	63.0		400.9	1572.5	+361.6
17 ท่าฉาง	Tha Chang	21.5	68.7	9.0	110.0	18.4			227.6	1681.8	- 22.4
18 กาญจนดิษฐ์	Kanchanadit										
19 บ้านนาสาร	Ban Na San			35.5					35.5	1107.9	-477.2
20 นครศรีธรรมราช	NAKHON SI THAMMARAT*	122.7	93.3	81.9	67.8	82.7	190.6	53.5	692.5	1843.4	+366.0
21 สิชล	Sichon	70.5	70.3	21.7	150.2				312.7	1135.9	-178.2
22 ท่าศาลา	Tha Sala	125.2	48.6	60.6	129.6		193.7		557.7		
23 ฉาง	Chawang	14.2	8.4	25.0	24.8	50.8	9.0		132.2	1575.5	- 84.4
24 ทุ่งสง	Thung Song	42.4	33.3	48.9	35.6	132.7	35.1		328.0	1540.4	- 2.0
25 ร่อนพิบูลย์	Ron Phibun	45.5	72.1	25.2	46.0	197.5	89.0		475.3	1138.1	- 18.7
26 ปากพนัง	Pak Phanang		70.4	95.3	92.3	130.7	70.5		459.2	1476.4	+240.6
27 พัทลุง	PHATTHALUNG	8.2	90.5	63.9	55.8	101.5	97.2		417.1	1327.6	-131.9
28 ควนขนุน	Khuan Khanun	42.8	99.2	93.2	51.8	152.3	55.4		494.7	1502.3	
29 ปากพยูน	Pak Phayun	20.8	90.0	41.4	27.0	67.4			246.6		
30 เขาชัยสน	Khao Chaison	6.2	100.3	61.6	36.3	108.5	170.8		483.7	1630.8	
31 สงขลา	SONGKHLA*	34.8	160.2	41.0	31.6	62.9	15.0	4.2	349.9	1386.5	+142.3
32 รัตภูมิ	Rattaphum	40.9	53.6		2.6	39.0	2.9		139.0	1212.2	
33 หาดใหญ่	Hat Yai	30.8	27.5	23.5	0.9	22.8			105.5	995.3	
34 สะเดา	Sadao	5.9		7.6					13.5	1460.8	
35 ปัตตานี	PATTANI*	0.8	61.5	19.0	9.2	57.2	4.4	0.5	152.6	1200.4	+355.6
36 หนองจิก	Nong Chik			20.0	12.5				32.5		
37 ยะหริ่ง	Yaring	16.2	71.2	38.1	49.4	50.5	40.2		265.6	1144.9	
38 มายอ	Mayo		64.1	25.6	15.0	94.6	13.5		212.8	1201.9	
39 โคกโพธิ์	Khok Pho		20.3	34.2	47.2				101.7		
40 ปะนาเระ	Panare	52.7	143.4	68.7	35.9	128.0	62.8		491.5	1799.7	
41 ยะลา	YALA	3.3	31.8	27.1	7.6	7.2			77.0	925.9	
42 ยะหา	Yaha	29.3	9.8	22.5	4.4	3.8	1.5		71.3	883.8	
43 รามัน	Raman		35.1	35.9	8.8	10.5			90.3	1448.5	
44 บันนังสตา	Bannang Satar		6.0	10.3	1.1	4.2	1.0		22.6	1179.7	
45 เบตง	Betong	21.9		8.7	10.5	5.8	6.8		53.7	1461.2	
46 นราธิวาส	NARATHIWAT*	9.8	93.6	77.7	45.2	165.9	93.4	8.1	493.7	1889.8	+294.0
47 ยี่งอ	Yi-ngo	27.5				69.2			96.7	1439.8	
48 ระแงะ	Rangae	8.0	9.0	10.0			12.0		39.0		
49 ตากใบ	Tak Bai	18.5	76.5	29.3	44.5	81.5			250.3	1168.8	
50 สุไหงโกลก	Sungai Kolok		30.7	48.6	29.0	19.0	7.0		134.3	2491.1	

สถานีฝน	Station	วันที่และจำนวนน้ำฝนเป็นมิลลิเมตร Date and amount of rainfall in millimeters							ฝนรวม มม. Total rainfall mm.	ฝนรวมตั้งแต่ 1 มกราคม Accumulative rainfall since 1 January	
		ตุลาคม October			พฤศจิกายน November					ปริมาณ มม. Amount mm.	สูงต่ำกว่าปกติ Above or below Normal
		29	30	31	1	2	3	4			
51 ระนอง	RANONG*	1.5	2.1	11.3	1.3	0.8	17.2	1.8	36.0	4444.4	+275.3
52 กระบุรี	Kra Buri										
53 พังงา	PHANGNGA										
54 ตะกั่วป่า	Takua Pa				3.6				3.6	4606.7	
55 กะปง	Kapong		14.5						14.5	3932.4	
56 ท้ายเหมือง	Thai Muang		1.4		8.3	0.4	12.8		22.9	3584.6	
57 ตะกั่วทุ่ง	Takua Thung		3.1		8.0		32.0		43.1	3154.6	
58 ทับปุด	Thap Put										
59 ภูเก็ต	PHUKET*		0.7		0.2	0.1	24.5	1.5	27.0	2312.3	+176.2
60 สนามบินภูเก็ต	Phuker Airport*	0.5	1.0	T	4.8	T	30.0	1.8	38.1	2905.3	+511.0
61 กระบี่	KRABI	1.3	0.5		31.2	4.6	11.6		49.2	1725.4	
62 อ่าวลึก	Ao Luk		2.1	1.2	6.2	3.4	1.5		14.4	2009.1	
63 คลองท่อม	Khlong Tom	2.9	12.6	1.7	28.4	7.5			53.1	1884.1	
64 ตรัง	TRANG										
65 สนามบินตรัง	Trang Airport*	2.9	13.2	4.8	18.1	2.5	7.1		48.6	2515.2	+383.0
66 สิเกา	Sikao	0.9	8.1	1.3	7.7	T	T		18.0	2371.3	
67 ย่านตาขาว	Yan Ta Khao	20.6	17.3	10.4	15.4				63.6	2127.6	
68 ปะเหลียน	Palian	7.3	2.9	1.1	2.9				14.2	2444.4	
69 สตูล	SATUN	4.7		14.9	23.8				43.4	1335.1	
70 ทุ่งหว้า	Thung Wa	10.0	10.5		5.0				25.5	2359.4	

สถานีฝน	Station	วันที่และจำนวนน้ำฝนเป็นมิลลิเมตร Date and amount of rainfall in millimeters							ฝนรวม มม. Total rainfall mm.	ฝนรวมตั้งแต่ 1 มกราคม Accumulative rainfall since 1 January	
		ตุลาคม October			พฤศจิกายน November					ปริมาณ มม. Amount mm.	สูงต่ำกว่าปกติ Above or below Normal
		29	30	31	1	2	3	4			
กรุงเทพมหานคร	**BANGKOK METROPOLIS**										
1 สถานีเครื่องรับส่งวิทยุนนทบุรี	Overseas Radio Receiving Station								0.0		
2 ร.ร. การช่างนนทบุรี	Nonthaburi Trade School								0.0		
3 พลังงานปรมาณูแห่งชาติ	Atomic Energy For Peace								0.0		
4 กองกำกับการรถวิทยุ ฯ	MMP. Sub Division Car Center								0.0		
5 วิทยาลัยครูจันทรเกษม	Chankasem College Education								0.0		
6 การไฟฟ้าฝ่ายผลิต	Electrical Supply Authority								0.0		
7 ศูนย์ฝึกการบินพลเรือน	Civil Aviation Training Center								0.0		
8 ร.ร. โยธินบูรณะ	Yothin Burana School								0.0		
9 สถานีรถไฟบางบำหรุ	Bang Bamru Railway Station								0.0		
10 ร.ร. พาณิชการสยาม	Siam Commercial School								0.0		
11 ร.ร. การประชาสัมพันธ์	Public Relation School								0.0		
12 ร.ร. สามเสนนอก	Sam Sen Nok School								0.0		
13 มหาวิทยาลัยรามคำแหง	Ramkhamhaeng University								0.0		
14 ร.ร. ศรีอุลัย	Sri Ulai School								0.0		
15 ร.ร. จิตรลดา	Chitlada School								0.0		
16 เขตบางกะปิ	Bangkapi Boundary								0.0		
17 เขตหนองจอก	Nong Chok Boundary								0.0		
18 กระทรวงศึกษาธิการ	Ministry of Education								0.0		
19 ร.ร. ช่างกลวิทยา	Changkol Vitthaya School								0.0		
20 ร. 1 พัน 2 รอ.	Second Infantry Battalion								0.0		
21 บ้านมนังคศิลา	Ban Manangkha Sila								0.0		
22 ร.ร. โมสิตสโมสร	Kosit Samosorn School								0.0		
23 ประตูน้ำปทุมวัน	Pathumvan Irr.								0.0		
24 ร.ร. เฉลิมสาสน์ศึกษา	Chaloemsart Suksa School								0.0		
25 วิทยาลัยเพาะช่าง	Poh Chang College								0.0		
26 ร.ร. มาแตร์เดอี	Mater Dei School								0.0		
27 สถานีจ่ายไฟฟ้าบางกะปิ	Sup Center of Electrial Supply-Bangkapi								0.0		
28 วิทยาลัยพาณิชการธนบุรี	Thonburi Commercial College								0.0		
29 วิทยาลัยครูบ้านสมเด็จ	Bansomdet Teacher College								0.0		
30 เขตคลองสาน	Khlong San Boundary								0.0		
31 ร.ร. เตรียมทหาร	Armed Force Academy Preparatory-School								0.0		
32 ร.ร. กรุงเทพคริสเตียน	Bangkok Christian College								0.0		
33 ร.ร. ศรีวิกรม์	Srivikorn School								0.0		
34 ประตูน้ำพระโขนง	Prakhanong Irr.								0.0		
35 ร.ร. สมจิตศึกษา	Somchit Suksa School								0.0		
36 ร.ร. ยานนาเวศวิทยาคม	Yannaves Vitthayakhom School								0.0		
37 ร.ร. พระโขนง	Prakhanong School								0.0		
38 ร.ร. ช่องนนทรี	Chong Nonthri School								0.0		

อุณหภูมิสูงสุดและต่ำสุดประจำวันที่ ๒๙ ตุลาคม – ๔ พฤศจิกายน ๒๕๑๖

Daily Max. and Min. Temperature 29 October - 4 November 1973

สถานี	Station	อุณหภูมิสูงสุดและต่ำสุดเป็นองศา ซ. Max. and Min. Temperature in degree C.							เฉลี่ยสูงสุดต่ำสุด Average Max. Min.	เฉลี่ยในสัปดาห์ Weekly Mean	ค่าปกติประจำเดือน Monthly Normal
		29	30	31	1	2	3	4			
ภาคเหนือ	**NORTHERN PART**										
1 เชียงราย	CHIANG RAI	27.6 16.4	29.6 18.0	29.2 20.2	27.4 19.4	26.3 17.2	27.0 16.4	27.4 16.0	27.8 17.7	22.8	23.1
2 แม่ฮ่องสอน	MAE HONG SON	32.5 20.5	33.5 22.6	33.5 21.0	31.8 21.3	32.5 19.5	31.0 19.0	32.0 16.5	32.4 20.1	26.3	25.3
3 เชียงใหม่	CHIANG MAI	30.3 21.5	30.7 18.7	31.2 20.2	29.8 21.4	29.5 18.3	29.6 17.8	30.2 17.1	30.2 19.3	24.8	24.4
4 น่าน	NAN	30.9 19.3	31.1 20.4	31.0 20.9	30.1 18.5	29.0 18.5	29.6 19.0	30.0 18.9	30.2 19.4	24.8	24.9
5 ท่าวังผา	Tha Wang Pha	31.1 18.5	31.2 19.1	31.1 20.3	29.8 16.5	29.1 16.8	29.7 18.6	30.9 17.1	30.4 18.1	24.3	..
6 ลำปาง	LAMPANG	30.5 19.3	31.7 19.5	31.4 19.4	30.1 18.8	28.7 19.0	30.4 17.5	29.1 17.4	30.3 18.7	24.5	24.7
7 แม่สะเรียง	Mae Sariang	33.0 21.5	33.7 20.3	33.2 19.5	32.2 20.2	31.4 17.4	31.6 17.8	31.5 17.4	32.4 19.2	25.8	25.9
8 แพร่	PHRAE	31.0 19.5	31.1 18.6	31.1 19.3	29.6 16.7	29.7 18.8	30.1 18.8	30.6 17.5	30.5 18.5	24.5	25.1
9 อุตรดิตถ์	UTTARADIT	32.2 19.8	32.8 17.6	31.5 17.7	31.4 17.2	30.7 19.5	31.2 18.0	32.1 17.9	31.7 18.2	25.0	26.5
10 สนามบินอุตรดิตถ์	Uttaradit Airport	31.6 21.2	33.2 17.0	30.6 17.5	30.4 17.6	29.6 20.0	.. 18.1	.. ..	31.1 18.6	24.9	..
11 ตาก	TAK	31.0 21.7	31.1 19.1	30.5 18.1	30.2 17.9	30.1 19.8	30.0 17.8	29.5 19.5	30.3 19.1	24.7	25.4
12 พิษณุโลก	PHITSANULOK	31.4 22.3	31.6 20.4	32.4 20.0	30.9 19.0	30.3 21.2	30.8 19.7	31.3 20.4	31.2 20.4	25.8	26.9
13 แม่สอด	Mae Sot	30.5 21.1	31.3 19.3	31.0 17.5	30.1 18.9	30.0 19.0	29.3 17.6	28.8 18.2	30.1 18.8	24.5	25.6
14 เพชรบูรณ์	PHETCHABUN	31.5 18.7	32.4 16.0	31.5 17.0	31.2 16.8	31.2 18.4	31.5 18.8	32.0 19.2	31.6 17.8	24.7	25.3
15 หล่มสัก	Lom Sak	31.5 18.2	31.9 15.4	31.8 15.4	30.5 15.5	30.2 15.5	31.0 19.0	.. 19.5	31.2 16.9	24.1	..
16 วิเชียรบุรี	Wichian Buri	32.2 19.4	31.6 17.1	32.0 18.4	31.8 17.0	30.2 16.9	31.5 20.0	32.8 19.7	31.7 18.4	25.1	..
ภาคตะวันออกเฉียงเหนือ	**NORTHEASTERN PART**										
1 หนองคาย	NONG KHAI	28.7 17.0	29.7 17.6	29.3 17.8	29.9 18.2	29.3 19.4	30.0 17.7	29.6 17.8	29.5 17.9	23.7	24.8
2 เลย	LOEI	31.0 17.1	30.8 14.4	29.7 15.2	30.0 15.0	29.8 17.0	29.8 15.8	30.6 16.6	30.2 15.9	23.1	23.8
3 อุดรธานี	UDON THANI	29.0 19.0	29.7 18.3	29.1 18.6	29.4 17.6	28.9 18.5	29.2 18.3	30.0 19.9	29.3 18.6	24.0	25.1
4 สกลนคร	SAKON NAKHON	28.6 16.8	28.8 17.4	28.3 17.2	28.5 17.1	29.0 16.2	27.9 16.1	28.6 16.7	28.5 16.8	22.7	24.1
5 นครพนม	NAKHON PHANOM	29.2 26.5	28.8 16.1	28.8 16.8	29.1 15.9	28.8 16.0	28.8 17.2	30.1 17.0	29.1 16.5	22.8	24.3
6 มุกดาหาร	Mukdahan	28.4 19.1	28.8 17.7	27.9 18.2	27.7 15.8	27.2 19.3	28.0 18.5	28.8 19.2	28.1 18.3	23.2	24.3
7 ขอนแก่น	KHON KAEN	29.5 17.9	30.3 17.2	29.2 1716	30.2 16.5	29.2 17.2	30.2 18.0	31.2 19.0	30.0 17.6	23.8	25.1
8 โกสุมพิสัย	Kosum Phisai	29.2 17.6	30.1 17.2	29.2 18.2	29.3 16.8	28.9 17.0	30.0 17.2	.. 18.1	29.5 17.4	23.5	..
9 ร้อยเอ็ด	ROI ET	28.6 17.8	29.7 18.0	28.7 18.8	28.4 17.3	28.2 17.5	29.4 18.3	30.3 18.3	29.0 18.0	23.5	25.1
10 ชัยภูมิ	CHAIYAPHUM	.. 19.2	.. 19.3	.. 21.6	.. 19.1	.. 20.0	.. 20.8	.. 21.2	.. 20.2	..	25.3
11 อุบลราชธานี	UBON RATCHATHANI	30.0 19.6	31.0 19.3	30.6 20.1	30.0 20.1	29.0 18.4	30.5 19.4	30.7 19.9	30.3 19.5	24.9	25.4
12 สุรินทร์	SURIN	29.4 20.2	30.7 19.7	29.7 20.6	29.8 19.6	29.6 19.1	30.2 19.3	29.5 20.6	29.8 19.9	24.9	25.1
13 ท่าตูม	Tha Tum	29.0 19.0	29.9 18.3	29.1 19.3	29.2 18.3	29.0 18.1	29.2 18.9	29.1 19.3	29.2 18.7	24.0	..
14 นางรอง	Nang Rong	28.1 20.8	28.8 19.4	28.8 20.3	28.4 20.0	28.7 19.2	28.8 19.0	.. 19.8	28.6 20.0	24.3	..

สถานี	Station	อุณหภูมิสูงสุดและต่ำสุดเป็นองศา ซ. Max. and Min. Temperature in degree C.							เฉลี่ย สูงสุด/ต่ำสุด Average Max. Min.	เฉลี่ยในสัปดาห์ Weekly Mean	ค่าปกติประจำเดือน Monthly Normal
		29	30	31	1	2	3	4			
15 นครราชสีมา	NAKHON RATCHASIMA	28.8 19.6	29.3 19.4	29.0 20.6	28.4 18.6	28.2 18.5	29.3 19.4	29.9 19.5	29.0 19.4	24.2	25.0
16 โชคชัย	Chok Chai	28.4 20.6	28.9 18.8	28.5 20.1	27.8 18.0	27.9 17.7	29.0 18.8	.. 19.1	28.4 19.0	23.7	..
ภาคกลาง	**CENTRAL PART**										
1 นครสวรรค์	NAKHON SAWAN	31.2 21.3	31.0 18.4	31.6 19.9	30.4 19.8	30.3 18.6	31.3 19.7	31.0 20.1	31.0 19.7	25.4	26.6
2 ลพบุรี	LOP BURI	31.2 24.0	31.7 20.0	32.2 22.0	30.6 22.8	30.3 22.0	30.0 22.9	32.2 22.8	31.2 22.4	26.8	26.5
3 สุพรรณบุรี	SUPHAN BURI	32.0 23.7	30.5 20.9	32.2 22.6	31.1 21.5	29.6 20.9	30.8 20.9	31.2 22.4	31.1 21.8	26.5	26.4
4 กาญจนบุรี	KANCHANABURI	31.0 24.0	31.5 19.5	31.0 21.3	30.0 22.2	29.9 19.7	31.4 20.8	31.4 23.5	30.9 21.5	26.2	25.8
5 ทองผาภูมิ	Thong Pha Phum	30.4 20.5	31.4 19.0	30.2 17.7	29.9 17.5	29.4 16.5	31.2 17.4	29.2 20.0	30.2 18.4	29.3	..
6 สนามบินดอนเมือง	Dong Muang Airport	30.7 23.4	30.6 22.5	31.0 24.2	30.4 22.3	30.0 21.7	31.0 22.0	31.2 23.0	30.7 22.7	26.7	27.4
7 กรุงเทพมหานคร	BANGKOK METROPOLIS	31.5 23.5	32.5 22.1	33.0 23.2	31.0 21.4	30.3 21.0	31.6 21.5	31.8 22.6	31.8 22.2	27.0	27.1
8 ศูนย์วิจัย ฯ บางนา	Bang Na	30.5 22.9	31.5 22.6	32.1 23.6	30.0 21.7	29.3 21.6	30.5 22.8	.. 22.0	30.7 22.3	26.5	..
ภาคตะวันออก	**EASTERN PART**										
1 ปราจีนบุรี	PRACHIN BURI	31.9 23.2	32.5 21.4	31.7 23.0	30.2 23.2	29.2 22.5	31.0 22.3	31.5 22.6	31.1 22.6	26.9	27.0
2 กบินทร์บุรี	Kabin Buri	31.5 22.8	32.0 21.0	31.2 23.6	30.4 22.6	29.8 21.8	31.1 22.2	.. 23.0	31.0 22.4	26.7	..
3 อรัญประเทศ	Aranyaprathet	31.0 22.2	31.2 17.6	31.2 17.8	30.5 22.0	29.2 20.8	30.0 19.5	30.2 21.0	30.5 20.1	25.3	26.2
4 ชลบุรี	CHON BURI	31.5 22.6	32.7 21.7	33.0 23.4	31.3 21.2	30.8 20.8	32.4 21.3	32.7 22.4	32.1 21.9	27.0	26.6
5 เกาะสีชัง	Ko Si Chang	29.3 24.2	30.3 24.2	30.7 25.2	28.5 23.2	28.6 22.7	29.7 23.3	29.8 23.4	29.6 23.7	26.7	27.1
6 สัตหีบ	Sattahip	30.8 22.8	32.0 22.6	32.4 20.6	31.0 22.9	30.8 21.7	32.1 23.0	31.0 22.2	31.4 22.3	26.9	27.6
7 ระยอง	RAYONG	32.8 23.1	33.9 21.8	34.8 23.5	32.5 22.5	33.0 21.4	34.2 23.4	.. 22.7	33.5 22.6	28.1	..
8 จันทบุรี	CHANTHABURI	30.4 23.3	31.4 23.4	32.7 24.5	28.8 23.5	27.5 22.8	30.1 22.3	30.5 23.3	30.2 23.3	26.8	26.6
9 คลองใหญ่	Khlong Yai	32.5 22.9	33.6 22.4	33.8 25.5	32.0 24.9	31.8 25.5	32.0 25.4	31.2 23.3	32.4 24.3	28.4	26.7
ภาคใต้	**SOUTHERN PART**										
1 หัวหิน	Hua Hin	29.1 23.2	30.0 22.6	30.8 24.0	28.8 23.3	28.2 23.1	29.3 23.5	30.3 24.4	29.5 23.4	26.5	26.4
2 ประจวบคีรีขันธ์	PRACHUAP KHIRI KHAN	28.7 23.4	30.4 24.2	30.5 25.0	28.9 24.9	27.7 24.8	29.2 24.7	28.4 25.7	29.1 24.7	26.9	26.1
3 ชุมพร	CHUMPHON	27.6 22.7	30.7 22.0	25.1 22.4	29.5 23.0	27.6 22.7	28.6 24.6	26.5 23.0	27.9 22.9	25.4	25.9
4 สุราษฎร์ธานี	SURAT THANI	30.6 23.6	28.7 23.2	26.7 23.2	25.8 24.4	27.2 23.3	25.7 23.8	24.2 22.7	27.0 23.5	25.3	26.2
5 เกาะสมุย	Ko Samui	27.7 23.6	29.7 25.6	26.7 23.8	27.7 25.9	28.0 23.5	28.5 25.9	25.9 23.1	27.6 24.5	26.1	..
6 นครศรีธรรมราช	NAKHON SI THAMMARAT	25.4 22.6	27.2 23.0	25.2 23.8	26.5 23.2	26.8 23.3	25.4 23.8	24.5 23.0	25.9 23.2	24.6	26.2
7 สงขลา	SONGKHLA	29.0 24.7	26.1 24.0	31.7 23.5	27.1 23.7	26.0 23.5	25.8 24.2	28.2 24.2	27.7 24.0	25.9	26.9
8 ปัตตานี	PATTANI	29.5 23.9	26.2 24.4	30.5 23.3	25.4 23.8	25.6 23.1	25.7 22.5	27.7 23.2	27.2 23.5	25.4	26.6
9 นราธิวาส	NARATHIWAT	26.6 23.5	25.1 24.2	29.4 23.3	29.3 23.0	24.9 23.4	25.0 23.1	26.3 23.1	26.7 23.4	25.1	26.2
10 ระนอง	RANONG	29.1 23.5	31.5 23.0	27.0 22.9	31.5 24.3	28.0 23.4	28.5 22.2	28.7 23.3	29.2 23.2	26.2	26.1
11 ภูเก็ต	PHUKET	30.2 25.0	31.1 24.7	29.6 25.5	29.6 25.4	29.1 24.5	28.1 24.4	28.0 22.5	29.4 24.6	27.0	27.2
12 สนามบินภูเก็ต	Phuket Airport	29.7 23.2	31.0 23.7	29.7 24.2	29.0 24.9	27.3 23.2	27.7 23.2	.. 20.9	29.1 23.3	26.2	26.6
13 สนามบินตรัง	Trang Airport	31.7 23.2	30.3 23.2	26.7 23.3	28.6 24.1	28.4 23.3	26.2 23.6	28.4 23.2	28.6 23.4	26.0	26.7

แก้ไขเพิ่มเติมรายงานจำนวนน้ำฝนเนื่องจากได้รับรายงานภายหลัง สำหรับรายงานอากาศประจำสัปดาห์ ฉบับที่ ๔๓/๒๕๑๖

Corrections for late rainfall data reports in weekly weather report No. 43/1973

	สถานีฝน	Station	วันที่และจำนวนน้ำฝนเป็นมิลลิเมตร Date and amount of rainfall in millimeters							ฝนรวม มม. Total rainfall mm.	ฝนรวมตั้งแต่ 1 มกราคม Accumulative rainfall since 1 January	
			ตุลาคม October								ปริมาณ มม. Amount mm.	สูงต่ำกว่าปกติ Above or below Normal
			22	23	24	25	26	27	28			
	ภาคใต้	SOUTHERN PART										
3	บ้านลาด	Ban Lat							12.2	41.2	903.8	-104.2
10	ท่าแซะ	Tha Sae							45.0	192.2	1691.7	+ 54.9
11	สวี	Sawi							44.2	195.0	923.4	-400.3
12	หลังสวน	Lang Suan						7.8	80.1	171.5		
14	ไชยา	Chaiya							16.8	122.2	1510.5	+462.9
16	พุนพิน	Phunphin							26.9	50.6	1171.6	+ 17.8
17	ท่าฉาง	Tha Chang							53.3	145.4	1454.2	-171.0
19	บ้านนาสาร	Ban Na San							20.2	56.3	1072.4	-440.0
22	ท่าศาลา	Tha Sala						17.5	98.2	237.8		
23	ฉวาง	Chawang							27.0	45.2	1443.3	-165.8
24	ทุ่งสง	Thung Song							37.4	58.7	1212.4	-247.8
25	ร่อนพิบูลย์	Ron Phibun							56.4	121.0	663.2	-373.7
26	ปากพนัง	Pak Phanang							130.5	318.3	1017.2	- 96.8
27	พัทลุง	PHATTHALUNG							33.2	99.2	910.5	-387.0
30	เขาชัยสน	Khao Chaison							20.1	67.6	1147.1	
32	รัตภูมิ	Rattaphum							18.5	112.2	1073.2	
33	หาดใหญ่	Hai Yai						4.2	10.1	80.8	889.8	
37	ยะหริ่ง	Yaring							14.1	64.3	879.3	
39	โคกโพธิ์	Khok Pho							10.0	42.9		
40	ปะนาเระ	Panare							20.9	82.0	1329.1	
41	ยะลา	YALA							8.4	63.9	857.3	
44	บันนังสตาร์	Bannang Satar							1.3	79.9	1157.1	
48	ระแงะ	Rangae							1.0	24.0		
49	ตากใบ	Tak Bai							27.3	67.0	918.5	
50	สุไหงโกลก	Sungai Kolok							10.2	47.8	2356.8	
52	กระบุรี	Kra Buri							12.8	31.7	2262.4	
53	พังงา	PHANGNGA							62.3	153.2	2188.4	
55	กะปง	Kapong							10.6	95.1	3917.9	
56	ทายุเหมือง	Thai Muang							18.6	135.7	3561.7	
57	ตะกั่วทุ่ง	Takua Thung							27.0	75.5	3111.5	
61	กระบี่	KRABI							16.5	53.8	1676.2	
62	อ่าวลึก	Ao Luk							11.2	73.6	1994.7	
63	คลองทอม	Khlong Tom							4.8	27.1	1831.0	
68	ปะเหลียน	Palian							2.2	288.4	2430.2	

ATMOSPHERIC SCIENCES
LIBRARY
1973
N.O.A.A.
U. S. Department

กรมอุตุนิยมวิทยา กระทรวงคมนาคม

รายงานอากาศประจำสัปดาห์ ระหว่างวันที่ ๕ — ๑๑ พฤศจิกายน ๒๕๑๖

และ

การคาดหมายลักษณะอากาศ ระหว่างวันที่ ๑๒ — ๑๘ พฤศจิกายน ๒๕๑๖

ฉบับที่ ๔๕/๒๕๑๖

นาวาเอก ดร. เจริญ เจริญรัชต์ภาคย์

อธิบดีกรมอุตุนิยมวิทยา

METEOROLOGICAL DEPARTMENT
MINISTRY OF COMMUNICATIONS
BANGKOK, THAILAND

WEEKLY WEATHER REPORT

DURING THE PERIOD 5 — 11 NOVEMBER 1973

AND

WEATHER OUTLOOK

DURING 12 — 18 NOVEMBER 1973

No. 45/1973

Charoen Charoen-rajapark

Captain R.T.N.

Director — General

หมายเหตุ

๑. สถานีของกรมอุตุนิยมวิทยา (ที่มีเครื่องหมาย *) ทำการตรวจวัดจำนวนฝนตกเวลา ๐๗.๐๐ น.ทุก ๆ วัน โดยเจ้าหน้าที่ของกรมอุตุนิยมวิทยา ดังนั้น จำนวนฝนรายวันในรายงานเล่มนี้ หมายถึงปริมาณฝนรวมในช่วงเวลา ๒๔ ชม. ตั้งแต่เวลา ๐๗.๐๐ น.ของวันที่แจ้งไว้ในรายงานจนถึงเวลา ๐๗.๐๐ น.ของวันรุ่งขึ้น

๒. สถานีฝน (ที่ไม่มีเครื่องหมาย *) ตามอำเภอหรือจังหวัด ทำการตรวจวัดจำนวนฝนตกเวลา ๐๙.๐๐ น. ทุก ๆ วัน โดยเจ้าหน้าที่ที่อยู่ในอำเภอหรือจังหวัดที่ได้รับการแต่งตั้งจากกรมอุตุนิยมวิทยา ดังนั้น จำนวนฝนรายวัน หมายถึงปริมาณฝนรวมในช่วงเวลา ๒๔ ชม. ตั้งแต่เวลา ๐๙.๐๐ น.ของวันที่แจ้งไว้ในรายงานจนถึงเวลา ๐๙.๐๐ น.ของวันรุ่งขึ้น

๓. ข้อมูลฝนและอุณหภูมิ ที่พิมพ์ในรายงานประจำสัปดาห์เล่มนี้ เป็นผลการตรวจวัดฝนที่เจ้าหน้าที่ผู้ทำการตรวจรายงานส่งมายังกรมอุตุนิยมวิทยาทุก ๆ วัน ภายหลังการตรวจดังนี้.–

- สถานีของกรมอุตุนิยมวิทยา ส่งรายงานทางวิทยุสื่อสารและโทรเลข
- สถานีฝนตามอำเภอหรือจังหวัด ส่งรายงานทางโทรเลข

รายงานดังกล่าวนี้จะส่งมาถึงกรมอุตุนิยมวิทยาตั้งแต่เวลาประมาณ ๐๗.๐๐ น. จนถึงเวลา ๑๙.๐๐ น. ทุก ๆ วัน

๔. ข้อมูลต่าง ๆ เหล่านี้ได้ดำเนินการจัดพิมพ์จากรายงานที่ได้รับทางวิทยุสื่อสารและโทรเลข โดยยังไม่ได้ทำการตรวจสอบ เพื่อสนองความต้องการแก่ผู้ใช้อย่างรีบด่วน ดังนั้น ผู้ใช้จึงควรพิจารณาข้อมูลก่อนที่จะนำไปใช้ หากมีข้อสงสัยประการใด โปรดติดต่อสอบถามเจ้าหน้าที่แผนกสถิติฝน กองอุตุนิยมวิทยาอุทก

๕. สัญญลักษณ์ต่าง ๆ มีความหมายดังต่อไปนี้.–

ช่องว่าง	แสดงว่า	ไม่มีฝนหรือยังไม่ได้รับรายงานประจำวัน
T	"	ฝนตกเล็กน้อยวัดได้ไม่ถึง ๐.๑ มม.
*	"	เป็นสถานีของกรมอุตุนิยมวิทยา

กองอุตุนิยมวิทยาอุทก กรมอุตุนิยมวิทยา
บางกะปิ กรุงเทพมหานคร
โทร. ๙๑๖๐๕๓, ๙๑๐๑๑๘

การคาดหมายลักษณะอากาศใน ๗ วันข้างหน้า
ตั้งแต่วันที่ ๑๒ – ๑๘ พฤศจิกายน ๒๕๑๖

ลักษณะทั่วไป

พายุดีเปรสชั่น "ซาร่า" ในทะเลจีนใต้ได้เคลื่อนผ่านปลายแหลมเวียตนามใต้เข้าสู่อ่าวไทย คาดว่าพายุนี้จะเคลื่อนต่อไปทางทิศตะวันตก ซึ่งจะทำให้มีฝนเกือบทั่วไปในบริเวณก้นอ่าวไทยในระยะครึ่งแรกของสัปดาห์

อนึ่ง บริเวณความกดอากาศสูงจากประเทศจีนได้ทวีกำลังแรงขึ้นและแผ่กดคลุมประเทศไทยตอนบน

ภาคเหนือ ภาคตะวันออกเฉียงเหนือ	ตลอดสัปดาห์ท้องฟ้าโปร่ง เป็นส่วนมากและอากาศเย็น ระดับอุณหภูมิจะลดลงทั่วไป
ภาคกลาง ภาคตะวันออก อ่าวไทย ฝั่งตะวันออก	ในระยะครึ่งแรกของสัปดาห์จะมีฝนหรือฝนฟ้าคะนอง เกือบทั่วไป ส่วนในครึ่งหลังของสัปดาห์อากาศจะเย็นลงเล็กน้อย
อ่าวไทย ฝั่งตะวันตก	ตลอดสัปดาห์จะมีฝนหรือฝนฟ้าคะนอง เกือบทั่วไป กับมีฝนตกหนักเป็นแห่ง ๆ
ภาคใต้ ฝั่งตะวันตก	ตลอดสัปดาห์จะมีฝนหรือฝนฟ้าคะนอง เกือบทั่วไป
กรุงเทพมหานคร	จะมีฝนหรือฝนฟ้าคะนอง เกือบทั่วไป ในระยะครึ่งแรกของสัปดาห์ ส่วนในครึ่งหลังของสัปดาห์อุณหภูมิจะลดลง เล็กน้อย

กรมอุตุนิยมวิทยา
๑๒ พ.ย.๑๖

Weather outlook for the period 12 - 18 November 1973

General Situation

The tropical depression "SARAH" developing in the South China Sea moves through the southern tip of the South Vietnam coast into the Gulf of Thailand. This storm is expected to move westward and will result in almost widespread rainshowers in the upper part of the Gulf of Thailand during the first half of the week.

The high pressure area from China mainland has been active and its ridge covers the Upper Thailand.

Northern Part: Northeastern Part:	Throughout the week, mostly fair and cool with a decrease in temperatures in general.
Central Part: Eastern Part: Gulf of Thailand, East Coast:	Almost widespread showers or thundershowers during the first half of the week, while slight decrease in temperatures during the latter half of the week.
Gulf of Thailand, West Coast:	Throughout the week, almost widespread showers or thundershowers with isolated heavy falls.
Southern Thailand, West Coast:	Throughout the week, almost widespread rainshowers.
Bangkok Metropolis:	Almost widespread showers or thundershowers during the first half of the week, slight decrease in temperatures.

Meteorological Department
12 November 1973

สรุปลักษณะอากาศทั่วไปในรอบสัปดาห์

ตั้งแต่วันที่ ๕ – ๑๑ พฤศจิกายน ๒๕๑๖

๑. ในระหว่างสัปดาห์ บริเวณความกดอากาศสูงจากประเทศจีนได้แผ่ลิ้นลงมาปกคลุมถึงประเทศไทยตอนบน ก้นอ่าวไทยและภาคตะวันออกเฉียงเหนือของประเทศไทย ในขณะเดียวกันร่องความกดอากาศต่ำได้พาดผ่านภาคใต้ตอนล่างของประเทศไทยเข้าสู่พายุไซโครนในอ่าวเบงกอลในตอนต้นสัปดาห์ และในตอนกลางสัปดาห์ได้เคลื่อนขึ้นพาดอยู่ในภาคใต้ตอนบนและบริเวณอ่าวไทย

ในตอนปลายสัปดาห์ได้มีพายุดีเปรสชั่นลูกหนึ่งก่อตัวขึ้นในทะเลจีนใต้ทางตะวันออกของเมืองนาตรัง เคลื่อนตัวทางตะวันตกช้า ๆ เข้าสู่เวียดนามใต้ ต่อมาพายุนี้ได้ทวีกำลังแรงขึ้นเป็นพายุโซนร้อน "ซาร่า" หลังจากนั้นได้อ่อนกำลังลงอีกเป็นพายุดีเปรสชั่น และเมื่อเวลา ๐๗.๐๐ น.(๑๑ พ.ย.๑๖) มีศูนย์กลางอยู่ที่ละติจูด ๑๒.๒° เหนือ ลองกิจูด ๑๐๘.๐° ตะวันออก ในเวียดนามใต้ถูกกำลังเคลื่อนตัวทางตะวันตกด้วยความเร็วประมาณ ๑๒ กม./ชม. ลักษณะเช่นนี้ทำให้ตลอดสัปดาห์มีฝนและฝนฟ้าคะนองเกือบทั่วไปในบริเวณอ่าวไทยทั้งสองฝั่ง และภาคใต้ฝั่งตะวันตก ส่วนภาคอื่น ๆ นอกนั้นมีฝนและฝนฟ้าคะนองเล็กน้อยถึงปานกลาง เป็นแห่ง ๆ

๒. รายงานอุณหภูมิต่ำสุดในภาคต่าง ๆ ของประเทศไทยมีดังนี้.–

ภาคเหนือ	๑๗.๒° ซ.	ที่ อ.เมือง	จ.เชียงราย	เมื่อวันที่ ๕ พ.ย.
ภาคตะวันออกเฉียงเหนือ	๑๘.๓° ซ.	ที่ อ.เมือง	จ.นครพนม	" ๖ "
ภาคกลาง	๑๙.๕° ซ.	ที่ อ.ทองผาภูมิ	จ.กาญจนบุรี	" ๗ "
ภาคตะวันออก	๒๐.๐° ซ.	ที่ อ.อรัญประเทศ	จ.ปราจีนบุรี	" ๖ "
ภาคใต้	๒๐.๗° ซ.	ที่ อ.เมือง	จ.ระนอง	" ๘ "

๓. รายงานฝนสูงสุดในภาคต่าง ๆ มีดังนี้.–

ภาคเหนือ	๙.๘ มม.	ที่ อ.เมือง	จ.แม่ฮ่องสอน	เมื่อวันที่ ๑๑ พ.ย.
ภาคตะวันออกเฉียงเหนือ	๓.๒ "	ที่ อ.เมือง	จ.อุบลราชธานี	" ๑๑ "
ภาคกลาง	๓๖.๐ "	ที่ อ.บ้านไร่	จ.อุทัยธานี	" ๑๐ "
ภาคตะวันออก	๕๓.๙ "	ที่ อ.เมือง	จ.ตราด	" ๘ "
ภาคใต้	๙๖.๓ "	ที่ อ.เกาะสมุย	จ.สุราษฎร์ธานี	" ๗ "

กรมอุตุนิยมวิทยา
๑๒ พ.ย.๑๖

General Situation

Period 5 - 11 November 1973

1. During the week, an anticyclone over China mainland extended its wedge to cover Upper, the Head Gulf, and the northeastern parts of Thailand. Meanwhile, a low pressure trough lay across the lower portion of Southern Thailand into the tropical cyclone in the Bay of Bengal at the beginning of the period, and later moved northward to the upper portions of Southern and the Gulf of Thailand in the middle of the period.

In the weekend period, a tropical depression developed in the South China Sea, east of Nha Trang, and moved westward slowly into South Vietnam. The depression was later upgraded to a tropical storm named "SARAH", and later downgraded again to a tropical depression. At 07.00 a.m.(11 November 1973) it was centered in South Vietnam at latitude 12.2°N., longitude 108.0°E., moving westward at the speed of about 12 km/hr. Consequently throughout the week,

almost widespread rainshowers and thunder rainshowers were experienced in the Gulf of Thailand and Southern Thailand West Coast, whereas isolated light to moderate rainshowers and thunder rainshowers were reported in the rest of the Country.

2. Lowest temperatures in the various parts of Thailand were as follow:-

Northern Part	17.2°C.at	Amphoe Muang,	Chiang Rai	on 5 Nov.
Northeastern Part	18.3°C.at	Amphoe Muang,	Nakhon Phanom	" 6 "
Central Part	19.5°C.at	Thong Pha Phum,	Kanchanaburi	" 7 "
Eastern Part	20.0°C.at	Aranyaprathet,	Prachin Buri	" 6 "
Southern Part	20.7°C.at	Amphoe Muang,	Ranong	" 8 "

3. Heaviest rainfalls were recorded at the following places:-

Northern Part	4.8 mm.at	Amphoe Muang,	Mae Hong Son	on 11Nov.
Northeastern Part	3.2 " at	Amphoe Muang,	Ubon Ratchathani	11 "
Central Part	36.0 " at	Ban Rai,	Uthai Thani	" 10 "
Eastern Part	53.9 " at	Amphoe Muang,	Trat	" 8 "
Southern Part	96.3 " at	Ko Samui,	Surat Thani	" 7 "

Meteorological Department
12 November 1973

ข่าวอากาศเพื่อการเกษตรประจำสัปดาห์

เมื่อวันที่ ๕ - ๑๑ พฤศจิกายน มีลักษณะอากาศซึ่งพอสรุปได้ดังต่อไปนี้:-

ในระหว่างสัปดาห์ บริเวณความกดอากาศสูงจากประเทศจีนได้แผ่ลงมาปกคลุมถึงประเทศไทยตอนบน ก้นอ่าวไทย และภาคตะวันออกเฉียงเหนือของประเทศไทย ในขณะเดียวกันร่องความกดอากาศต่ำได้พาดผ่านภาคใต้ตอนล่างของประเทศไทยเข้าสู่พายุไซโคลนในอ่าวเบงกอลในตอนต้นสัปดาห์ และในตอนกลางสัปดาห์ได้เคลื่อนขึ้นไปพาดอยู่ในภาคใต้ตอนบนและบริเวณอ่าวไทย

ในตอนปลายสัปดาห์ ได้มีพายุดีเปรสชั่นลูกหนึ่งก่อตัวขึ้นในทะเลจีนใต้ทางตะวันออกของเมืองนาตรัง เคลื่อนตัวทางตะวันตกช้า ๆ เข้าสู่เวียดนามใต้ ต่อมาพายุนี้ได้หวีกำลังแรงขึ้นเป็นพายุโซนร้อน "ซาร่า" หลังจากนั้นได้อ่อนกำลังลงเป็นพายุดีเปรสชั่นอีก และเมื่อ ๐๗.๐๐ น.(อาทิตย์ ๑๑ พ.ย.๑๖) มีศูนย์กลางอยู่ที่ละติจูด ๑๒.๒° เหนือ ลองติจูด ๑๐๘.๐° ตะวันออก ในเวียดนามใต้ กับกำลังเคลื่อนตัวทางตะวันตกด้วยความเร็วประมาณ ๑๒ กม./ชม. ลักษณะเช่นนี้ทำให้ตลอดสัปดาห์มีฝนและฝนฟ้าคะนองเกือบทั่วไปในบริเวณอ่าวไทยทั้งสองฝั่งและภาคใต้ฝั่งตะวันตก ส่วนภาคอื่น ๆ นอกนั้นมีฝนและฝนฟ้าคะนองเล็กน้อยถึงปานกลางเป็นแห่ง ๆ.

ข้อควรทราบ

ในสัปดาห์นี้ในประเทศไทยตอนบนโดยเฉพาะภาคเหนือและภาคตะวันออกเฉียงเหนือ อากาศจะเย็นลงอีกเกือบทั่วไป กสิกรควรเตรียมให้ความอบอุ่นแก่สัตว์อ่อนไว้ด้วย ส่วนภาคใต้ตลอดสัปดาห์จะมีฝนเกือบทั่วไปโดยเฉพาะอ่าวไทยฝั่งตะวันตกจะมีฝนตกหนักได้เป็นแห่ง ๆ.

กองอากาศเกษตร กรมอุตุนิยมวิทยา
๑๒ พฤศจิกายน ๒๕๑๖

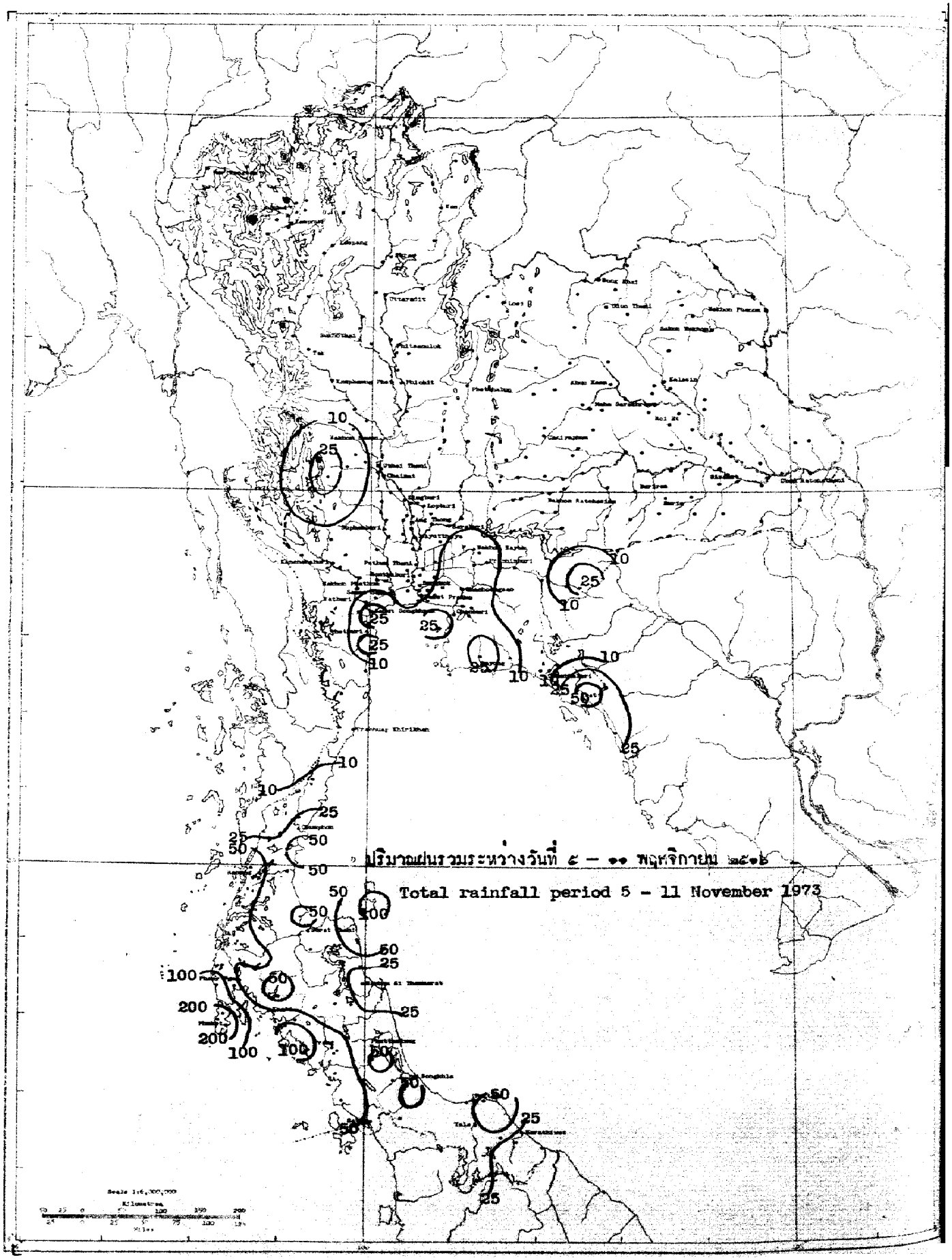
ปริมาณฝนรวมระหว่างวันที่ ๕ – ๑๑ พฤศจิกายน ๒๕๑๖
Total rainfall period 5 - 11 November 1973

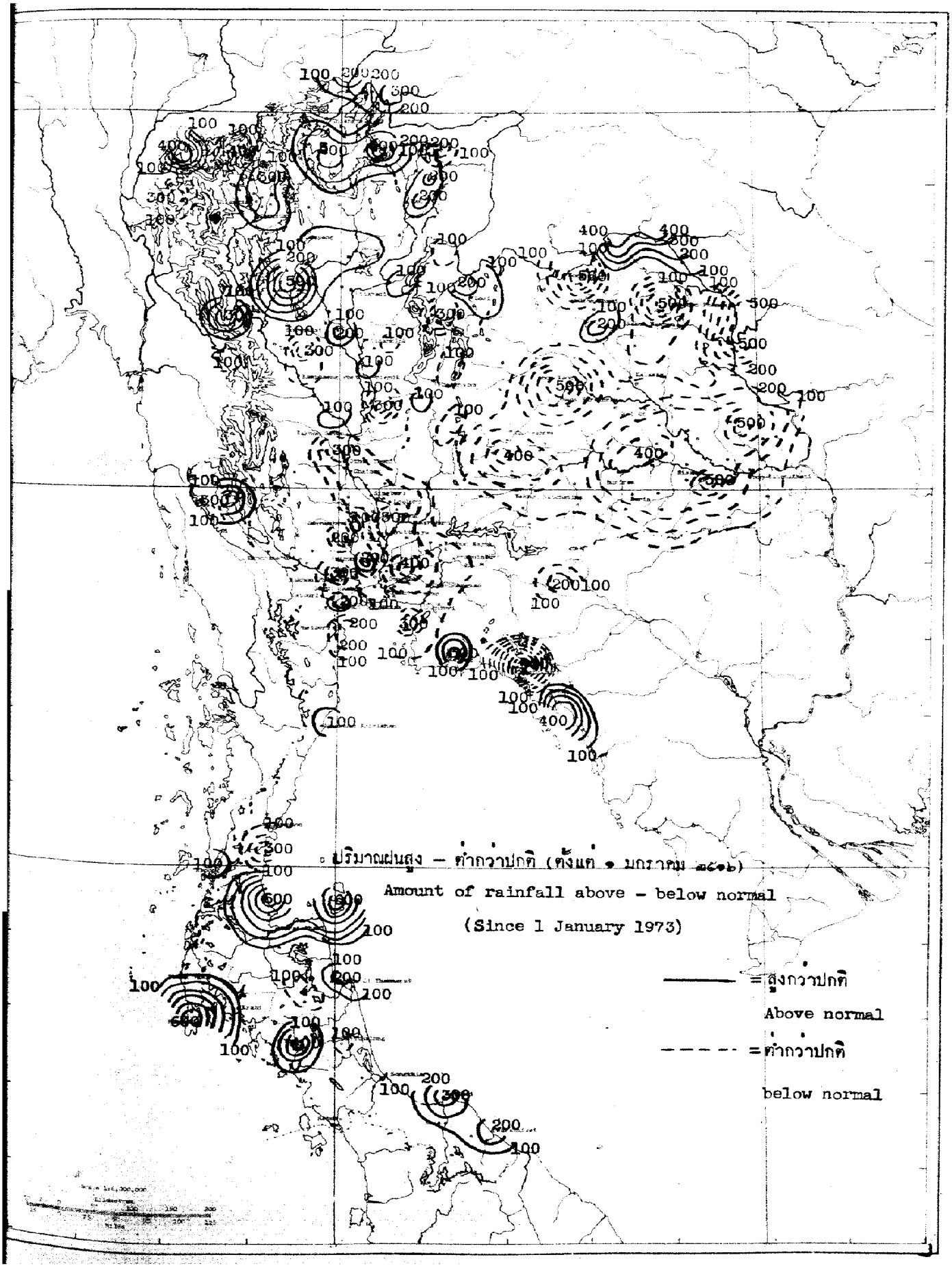
ปริมาณฝนสูง – ต่ำกว่าปกติ (ตั้งแต่ 1 มกราคม 2516)
Amount of rainfall above – below normal
(Since 1 January 1973)
= สูงกว่าปกติ
Above normal
= ต่ำกว่าปกติ
below normal

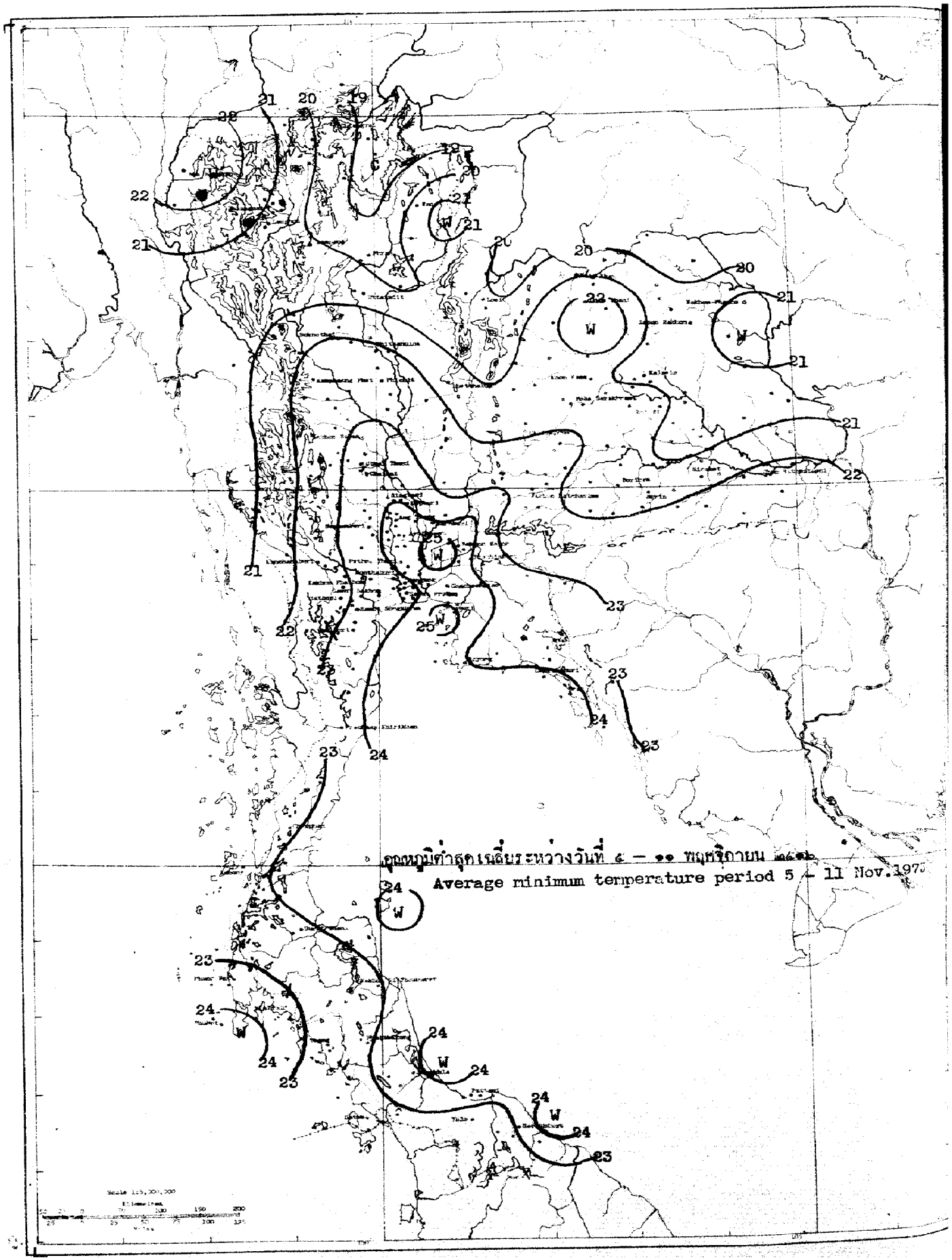
อุณหภูมิต่ำสุดเฉลี่ยระหว่างวันที่ ๕ – ๑๑ พฤศจิกายน ๒๕๑๖
Average minimum temperature period 5 – 11 Nov.1973

สถานีฝน	Station	วันที่และจำนวนน้ำฝนเป็นมิลลิเมตร Date and amount of rainfall in millimetres							ฝนรวม มม. Total rainfall mm.	ฝนรวมตั้งแต่ 1 มกราคม Accumulative rainfall since 1 January	
		พฤศจิกายน November								ปริมาณ มม. Amount mm.	สูงต่ำกว่าปกติ Above or below Normal
		5	6	7	8	9	10	11			
ภาคเหนือ	**NORTHERN PART**										
1 **เชียงราย**	**CHIANG RAI***		T					3.9	3.9	1670.6	- 76.7
2 แม่สาย	Mae Sai								0.0	1803.8	+243.4
3 เชียงแสน	Chiang Saen								0.0	1744.0	+196.6
4 เชียงของ	Chiang Khong								0.0	1957.2	+391.8
5 แม่จัน	Mae Chan										
6 แม่สรวย	Mae Suai								0.0	1561.0	+283.7
7 เทิง	Thoeng								0.0	1875.4	+236.7
8 เชียงคำ	Chiang Kham								0.0	1796.0	+462.2
9 เวียงป่าเป้า	Wiang Pa Pao										
10 พาน	Phan								0.0	1429.0	+ 87.8
11 แม่ใจ	Mae Chai								0.0	1671.8	+368.2
12 พะเยา	Phayao								0.0	1239.7	+231.8
13 จุน	Chun								0.0	1634.2	+178.9
14 **แม่ฮ่องสอน**	**MAE HONG SON***	T	2.1		1.1	0.3		4.8	8.3	1710.8	+478.2
15 ปาย	Pai								0.0	839.5	-452.6
16 ขุนยวม	Khun Yuam								0.0	916.2	-311.3
17 แม่ลาน้อย	Mae La Noi										
18 แม่สะเรียง	Mae Sariang*						T	1.7	1.7	1203.4	- 26.8
19 **เชียงใหม่**	**CHIANG MAI***							T	T	1271.8	+ 35.3
20 ฝาง	Fang										
21 แม่อาย	Mae Ai										
22 เชียงดาว	Chiang Dao										
23 แม่แตง	Mae Taeng								0.0	1521.7	+354.2
24 แม่ริม	Mae Rim								0.0	1331.3	+238.4
25 สันทราย	San Sai								0.0	1265.2	+101.2
26 ดอยสะเก็ด	Doi Saket								0.0	1327.7	+152.5
27 สันกำแพง	San Kamphaeng										
28 หางดง	Hang Dong	0.4							0.4	1241.8	+120.5
29 สารภี	Saraphi										
30 สันป่าตอง	San Pa Tong								0.0	1255.1	+290.0
31 จอมทอง	Chom Thong								0.0	987.9	+ 69.1
32 ฮอด	Hot								0.0	865.7	-225.3
33 **ลำพูน**	**LAMPHUN**								0.0	1140.4	+204.1
34 ป่าซาง	Pa Sang								0.0	1093.1	+143.1
35 ลี้	Li								0.0	1178.7	+ 29.6
36 **ลำปาง**	**LAMPANG***						T	0.4	0.4	1174.7	+133.7
37 งาว	Ngao										
38 แจ้ห่ม	Chae Hom								0.0	912.4	- 59.0
39 เกาะคา	Ko Kha								0.0	1072.2	+ 38.2
40 สบปราบ	Sop Prap								0.0	1031.2	- 20.1

สถานีฝน	Station	วันที่และจำนวนน้ำฝนเป็นมิลลิเมตร Date and amount of rainfall in millimeters พฤศจิกายน November 5	6	7	8	9	10	11	ฝนรวม มม. Total rainfall mm.	ฝนรวมตั้งแต่ 1 มกราคม Accumulative rainfall since 1 January ปริมาณ มม. Amount mm.	สูงต่ำกว่าปกติ Above or below Normal
41 เถิน	Thoen								0.0	1517.8	+553.8
42 แม่พริก	Mae Phrik								0.0	1251.4	+315.0
43 แพร่	PHRAE *							2.9	2.9	1278.4	+192.6
44 สอง	Song								0.0	1119.8	-165.3
45 สูงเม่น	Sung Men										
46 เด่นชัย	Den Chai								0.0	1347.2	+183.3
47 น่าน	NAN *	T		T				3.4	3.4	1507.0	+209.5
48 ทุ่งช้าง	Thung Chang								0.0	1377.9	-267.7
49 เชียงกลาง	Chiang Klang								0.0	1231.9	
50 ท่าวังผา	Tha Wang Pha *			0.4				2.1	2.5	1556.3	+142.2
51 บัว	Pua								0.0	1560.7	+288.5
52 สา	Sa										
53 นาน้อย	Na Noi										
54 อุตรดิตถ์	UTTARADIT *								0.0	1388.1	- 31.1
55 ฟากท่า	Fak Tha								0.0	1008.2	-143.1
56 น้ำปาด	Nam Pat								0.0	1082.8	-105.6
57 สนามบินอุตรดิตถ์	Uttaradit Airport *								0.0	1473.2	- 22.9
58 ท่าปลา	Tha Pla								0.0	1391.1	+168.9
59 ลับแล	Laplae								0.0	1455.8	- 20.3
60 ตาก	TAK *		T					T	T	1012.8	- 3.9
61 เขื่อนภูมิพล	Bhumibol Dam *	0.1							0.1	1349.0	+314.1
62 บ้านตาก	Ban Tak										
63 แม่ระมาด	Mae Ramat								0.0	901.7	-562.2
64 แม่สอด	Mae Sot *					2.7		0.9	3.6	1372.4	-130.3
65 สุโขทัย	SUKHOTHAI								0.0	1373.1	+268.7
66 ทุ่งเสลี่ยม	Thung Saliam								0.0	1082.7	- 95.9
67 สวรรคโลก	Sawankhalok										
68 กงไกรลาศ	Kong Krailat								0.0	1191.3	- 65.5
69 บ้านด่านลานหอย	Ban Dan Lan Hoi										
70 พิษณุโลก	PHITSANULOK *							T	T	1251.2	- 71.7
71 นครไทย	Nakhon Thai										
72 พรหมพิราม	Phrom Phiram										
73 วังทอง	Wang Thong	T	T				T		T	1232.1	-119.5
74 บางกระทุ่ม	Bang Krathum								0.0	1491.9	+122.2
75 กำแพงเพชร	KAMPHAENG PHET								0.0	1050.1	-142.8
76 พรานกระต่าย	Phan Kratai								0.0	1036.7	-384.1
77 คลองขลุง	Khlong Khlung								0.0	1157.2	-135.7
78 ขาณุวรลักษบุรี	Khanu Woralaksaburi								0.0	1294.7	+ 38.9
79 พิจิตร	PHICHIT								0.0	1456.0	- 55.1
80 สามง่าม	Sam Ngam										
81 ตะพานหิน	Taphan Hin								0.0	1082.8	-169.7

สถานีฝน	Station	วันที่และจำนวนน้ำฝนเป็นมิลลิเมตร Date and amount of rainfall in millimeters พฤศจิกายน November 5	6	7	8	9	10	11	ฝนรวม มม. Total rainfall mm.	ฝนรวมตั้งแต่ 1 มกราคม Accumulative rainfall since 1 January ปริมาณ มม. Amount mm.	สูงต่ำกว่าปกติ Above or below Normal
82 บางมูลนาค	Bang Mun Nak								0.0	808.7	-312.4
83 โพทะเล	Pho Thale										
84 เพชรบูรณ์	PHETCHABUN *	T	T						T	1051.8	-172.0
85 หล่มเก่า	Lom Kao		0.1						0.1		
86 หล่มสัก	Lom Sak *	T	T	1.5					1.5	820.7	-157.4
87 ชนแดน	Chon Daen								0.0	1348.4	+130.3
88 หนองไผ่	Nong Phai								0.0	1048.0	-146.3
89 วิเชียรบุรี	Wichian Buri *						T		T	944.5	-180.4
ภาคตะวันออกเฉียงเหนือ	**NORTHEASTERN PART**										
1 เลย	LOEI *			T				0.6	0.6	1340.6	+135.8
2 เชียงคาน	Chiang Khan								0.0	1386.1	+124.7
3 ท่าลี่	Tha Li								0.0	1182.3	+215.6
4 ด่านซ้าย	Dan Sai								0.0	736.2	-350.8
5 วังสพุง	Wang Saphung								0.0	1274.9	+183.0
6 หนองคาย	NONG KHAI *			0.2			T		0.2	1265.0	-514.8
7 ศรีเชียงใหม่	Si Chiang Mai								0.0	1490.5	-192.5
8 ท่าบ่อ	Tha Bo								0.0	1545.3	+ 7.7
9 โพนพิสัย	Phon Phisai								0.0	2242.6	+434.1
10 บึงกาฬ	Bung Kan								0.0	2809.4	+347.8
11 เซกา	Seka								0.0	1951.0	+293.9
12 อุดรธานี	UDON THANI *								0.0	1394.8	-144.0
13 เพ็ญ	Phen										
14 กุมภวาปี	Kumphawapi								0.0	1302.9	+223.6
15 หนองหาร	Nong Han								0.0	1423.8	+168.6
16 หนองบัวลำภู	Nong Bua Lam Phu								0.0	1159.4	+283.1
17 สกลนคร	SAKON NAKHON *			T				2.2	2.2	1361.8	-105.1
18 วานรนิวาส	Wanon Niwat								0.0	1243.8	-491.3
19 สว่างแดนดิน	Sawang Daen Din								0.0	1108.3	-504.6
20 พรรณานิคม	Phanna Nikhom								0.0	1416.0	-102.2
21 นครพนม	NAKHON PHANOM *		T	0.1				T	0.1	1812.5	-521.3
22 บ้านแพง	Ban Phaeng								0.0	2852.9	+102.2
23 ท่าอุเทน	Tha Uthen								0.0	2069.3	-198.1
24 ธาตุพนม	That Phanom								0.0	1376.1	-126.0
25 มุกดาหาร	Mukdahan *								0.0	1222.7	-536.7
26 คำชะอี	Kamchai								0.0	1252.8	-238.0
27 คำเขื่อนแก้ว	KHAEN								0.0	1266.5	-121.9
28 ยางตลาด	Yang Talat		T						T	932.1	-367.2
29 สหัสขันธ์	Sahatsakhan								0.0	1121.7	-208.3
30 กุฉินารายณ์	Kuchinarai								0.0	1330.3	-171.7
31 หนองไสล	Nongsalai		T						T	1074.4	-195.3
32 โขงเจียม	Khong Jiam *	T	T	T				0.3	0.3	1044.7	-356.2

สถานีฝน	Station	วันที่และจำนวนน้ำฝนเป็นมิลลิเมตร Date and amount of rainfall in millimetres พฤศจิกายน November 5	6	7	8	9	10	11	ฝนรวม มม. Total rainfall mm.	ฝนรวมตั้งแต่ 1 มกราคม Accumulative rainfall since 1 January ปริมาณ มม. Amount mm.	สูงต่ำกว่าปกติ Above or below Normal
33 โพนทอง	Phon Thong								0.0	1237.2	-243.1
34 ธวัชบุรี	Thawatchaburi										
35 อาจสามารถ	At Samat								0.0	1222.5	- 77.8
36 เสลภูมิ	Selaphum										
37 จตุรพักตร์พิมาน	Chaturaphak Phiman								0.0	1036.8	- 53.0
38 เกษตรวิสัย	Kaset Wisai								0.0	990.6	-410.1
39 สุวรรณภูมิ	Suwannaphum								0.0	1240.6	-407.4
40 มหาสารคาม	MAHA SARAKHAM								0.0	948.4	-425.2
41 เชียงยืน	Chiang Yun								0.0	701.8	-570.1
42 กันทรวิชัย	Kantharawichai								0.0	838.2	-395.9
43 โกสุมพิสัย	Kosum Phisai *								0.0	1006.3	-221.5
44 บรบือ	Borabu										
45 วาปีปทุม	Wapi Pathum								0.0	1035.6	-134.0
46 พยัคฆภูมิพิสัย	Phayakkhaphum Phisai								0.0	994.8	-409.2
47 ขอนแก่น	KHON KAEN *		T	0.1					0.1	778.9	-420.2
48 น้ำพอง	Nam Phong								0.0	536.6	-535.1
49 ภูเวียง	Phu Wiang								0.0	1084.5	-133.3
50 ชุมแพ	Chum Phae								0.0	1055.1	- 41.8
51 มัญจาคีรี	Mancha Khiri								0.0	768.9	-395.9
52 ชนบท	Chonnabot		0.7						0.7	639.6	-541.8
53 บ้านไผ่	Ban Phai								0.0	675.2	-514.0
54 พล	Phon								0.0	827.7	-440.3
55 หนองสองห้อง	Nong Song Hong								0.0	827.6	-439.8
56 ชัยภูมิ	CHAIYAPHUM *			T					T	1017.5	-259.7
57 เกษตรสมบูรณ์	Kaset Sombun										
58 ภูเขียว	Phu Khieo								0.0	1021.8	- 20.5
59 คอนสวรรค์	Khon Sawan								0.0	832.0	-321.9
60 จัตุรัส	Chatturat								0.0	632.0	-471.3
61 บำเหน็จณรงค์	Bamnet Narong								0.0	1055.2	-148.3
62 นครราชสีมา	NAKHON RATCHASIMA *		0.2	1.3				2.1	3.6	948.5	-238.1
63 บัวใหญ่	Bua Yai										
64 คง	Khong								0.0	1078.4	- 11.2
65 ด่านขุนทด	Dan Khun Thot								0.0	742.8	-293.3
66 โนนไทย	Non Thai								0.0	742.0	-355.4
67 โนนสูง	Non Sung								0.0	851.1	-366.0
68 พิมาย	Phimai										
69 สีคิ้ว	Sikhiu								0.0	1050.5	- 26.6
70 สูงเนิน	Sung Noen								0.0	1086.6	- 64.8
71 ปักธงชัย	Pak Thong Chai			1.8					1.8	1050.5	- 26.0
72 โชคชัย	Chok Chai *			1.2					1.2	933.5	-115.9
73 ครบุรี	Khon Buri								0.0	519.7	-521.2

สถานีฝน	Station	วันที่และจำนวนน้ำฝนเป็นมิลลิเมตร Date and amount of rainfall in millimeters							ฝนรวม มม. Total rainfall mm.	ฝนรวมตั้งแต่ 1 มกราคม Accumulative rainfall since 1 January	
		พฤศจิกายน November								ปริมาณ มม. Amount mm.	สูงต่ำกว่าปกติ Above or below Normal
		5	6	7	8	9	10	11			
74 บุรีรัมย์	BURI RAM								0.0	1067.5	-306.4
75 บุทไธสง	Phutthaisong										
76 สตึก	Satuk								0.0	848.4	-468.0
77 ลำปลายมาศ	Lam Phai Mat								0.0	1271.9	- 61.5
78 นางรอง	Nang Rong*		T	0.6					0.6	1107.8	-188.4
79 สุรินทร์	SURIN*							2.7	2.7	982.4	-313.2
80 รัตนบุรี	Rattanaburi								0.0	929.7	-347.7
81 ท่าตูม	Tha Tum*	T						3.1	3.1	1142.0	- 46.0
82 ศีขรภูมิ	Sikhoraphum								0.0	591.7	-647.8
83 ปราสาท	Prasat								0.0	943.3	-259.5
84 สังขะ	Sangkha								0.0	848.3	-344.5
85 ศรีสะเกษ	SI SA KET								0.0	957.2	-515.4
86 ราษีไศล	Rasi Salai								0.0	880.4	-367.3
87 กันทรารมย์	Kantharatom								0.0	1172.8	- 49.7
88 ขุขันธ์	Khukhan								0.0	989.6	-293.3
89 ขุนหาญ	Khun Han										
90 กันทรลักษ์	Kantharalak								0.0	1157.0	-186.0
91 อุบลราชธานี	UBON RATCHATHANI*			T				3.2	3.2	1411.1	-151.6
92 เขมราฐ	Khemarat								0.0	1103.2	-380.6
93 อำนาจเจริญ	Amnat Charoen								0.0	979.4	-596.9
94 ยโสธร	Yasothon								0.0	1121.3	-328.8
95 ตระการพืชผล	Trakan Phutphon								0.0	1386.3	-122.0
96 มหาชนะชัย	Maha Chana Chai								0.0	1077.3	-375.4
97 เขื่องใน	Khuang Nai										
98 โขงเจียม	Khong Chiam								0.0	1284.5	-494.8
99 เดชอุดม	Det Udom				2.3	2.1			4.4	1387.2	-148.3
100 บุณฑริก	Buntharik										
ภาคกลาง	**CENTRAL PART**										
1 นครสวรรค์	NAKHON SAWAN*				T				T	1076.6	- 92.9
2 บรรพตพิสัย	Banphot Phisai								0.0	1016.4	+ 67.0
3 ชุมแสง	Chumsaeng										
4 หนองบัว	Nong Bua										
5 ลาดยาว	Lat Yao								0.0	1072.4	+ 24.4
6 ท่าตะโก	Tha Tako								0.0	957.5	-112.2
7 พยุหคีรี	Phayuha Khiri								0.0	792.1	-251.2
8 ตากฟ้า	Takhli								0.0	1262.4	- 15.5
9 อุทัยธานี	UTHAI THANI								0.0	813.1	-335.0
10 สว่างอารมณ์	Sawang Arom								0.0	1049.4	- 65.6
11 บ้านไร่	Ban Rai						36.0		36.0	1104.9	- 66.4
12 ทัพทัน	Thap than								0.0	1022.1	-228.8
13 หนองฉาง	Nong Chang								0.0	1283.5	-122.3

สถานีฝน	Station	วันที่และจำนวนน้ำฝนเป็นมิลลิเมตร Date and amount of rainfall in millimeters							ฝนรวม มม. Total rainfall mm.	ฝนรวมตั้งแต่ 1 มกราคม Accumulative rainfall since 1 January	
		พฤศจิกายน November								ปริมาณ มม. Amount mm.	สูงต่ำกว่าปรกติ Above or below Normal
		5	6	7	8	9	10	11			
14 หนองขาหย่าง	Nong Khayang								0.0	709.3	-460.1
15 **ชัยนาท**	**CHAI NAT**								0.0	833.6	-295.5
16 มโนรมย์	Manorom								0.0	748.6	-431.5
17 วัดสิงห์	Wat Sing								0.0	820.6	-405.5
18 หันคา	Hankha										
19 **สิงห์บุรี**	**SING BURI**								0.0	703.4	-386.7
20 อินทร์บุรี	In Buri										
21 บางระจัน	Bang Rachan								0.0	845.9	-378.1
22 พรหมบุรี	Phrom Buri								0.0	785.9	-508.4
23 **ลพบุรี**	**LOP BURI***			T			0.6		0.6	860.5	-542.6
24 บ้านหมี่	Ban Mi								0.0	709.4	-305.3
25 บัวชุม	Bua Chum*								0.0	846.1	-351.8
26 ชัยบาดาล	Chai Badan								0.0	984.4	-114.8
27 พัฒนานิคม	Phatthana Nikhom								0.0	487.6	-586.5
28 โคกสำโรง	Khok Samrong								0.0	780.8	-271.1
29 ท่าวุ้ง	Tha Wung								0.0	662.7	-766.0
30 **สุพรรณบุรี**	**SUPHAN BURI***		T		T			T	T	1290.4	+ 49.9
31 เดิมบางนางบวช	Doembang Nangbuat								0.0	774.3	-361.4
32 สามชุก	Sam Chuk								0.0	800.4	-363.3
33 ดอนเจดีย์	Don Chedi										
34 ศรีประจันต์	Si Phrachan										
35 อู่ทอง	U Thong								0.0	746.8	-246.1
36 บางปลาม้า	Bang Pa Ma								0.0	1143.6	+196.8
37 สองพี่น้อง	Song Phi Nong								0.0	596.1	-230.7
38 **อ่างทอง**	**ANG THONG**										
39 โพธิ์ทอง	Pho Thong								0.0	988.0	-476.5
40 ไชโย	Chaiyo								0.0	592.7	-437.3
41 วิเศษชัยชาญ	Wiset Chai Chan								0.0	920.5	-428.8
42 ป่าโมก	Pa Mok								0.0	829.9	-228.1
43 **สระบุรี**	**SARABURI**								0.0	1381.4	-137.0
44 พระพุทธบาท	Phra Phutthabat										
45 บ้านหมอ	Ban Mo								0.0	958.1	-314.7
46 เสาไห้	Sao Hai								0.0	1146.5	-355.5
47 แก่งคอย	Kaeng Khio					T			T	1415.7	-114.5
48 หนองแค	Nong Khae								0.0	1243.0	-255.0
49 **พระนครศรีอยุธยา**	**PHRA NAKHON SI AYUTTHAYA**								0.0	1167.8	+ 80.4
50 ท่าเรือ	Tha Rua				T		1.3		1.3	1119.1	-396.5
51 ผักไห่	Phak Hai								0.0	1256.6	- 93.3
52 บางบาล	Bang Ban								0.0	1365.1	- 18.9
53 เสนา	Sena								0.0	703.4	-677.0
54 บางไทร	Bang Sai								0.0	1118.6	-232.7

สถานีฝน	Station	วันที่และจำนวนน้ำฝนเป็นมิลลิเมตร Date and amount of rainfall in millimeters							ฝนรวม มม. Total rainfall mm.	ฝนสะสมตั้งแต่ 1 มกราคม Accumulative rainfall since 1 January	
		พฤศจิกายน November								ปริมาณ มม. Amount mm.	สูงต่ำกว่าปกติ Above or below Normal
		5	6	7	8	9	10	11			
55 บางปะอิน	Bang Pa-in								0.0	964.2	-392.2
56 **ปทุมธานี**	**PATHUM THANI**								0.0	993.8	-406.2
57 หนองเสือ	Nong Sua						5.0		5.0	1002.9	-491.3
58 ธัญบุรี	Thanyaburi								0.0	1208.1	-310.8
59 รังสิต	Rangsit								0.0	1130.4	-350.5
60 ลำลูกกา	Lam Luk Ka				3.6				3.6		
61 นนทบุรี	NONTHABURI								0.0	1386.2	+284.4
62 บางบัวทอง	Bang Bua Thong								0.0	948.2	-343.1
63 **ธนบุรี**	**THON BURI**										
64 ตลิ่งชัน	Taling Chan										
65 บางขุนเทียน	Bang Khun Thian										
66 ราษฎร์บูรณะ	Rat Burana										
67 กรุงเทพมหานคร	BANGKOK METROPOLIS			T	T		2.7	T	2.7	1044.6	-427.2
68 สนามบินดอนเมือง	Don Muang Airport*				T				T	863.4	-614.1
69 บางเขน	Bang Khen				T				T	1025.9	-446.7
70 มีนบุรี	Min Buri								0.0	1075.6	-265.3
71 ลาดกระบัง	Lat Krabang										
72 ศูนย์วิจัยบางนา	Bangk Na*				0.3		6.0		6.3	1143.8	
73 **กาญจนบุรี**	**KANCHANABURI***						1.5		1.5	957.8	-126.3
74 สังขละบุรี	Sangkhla Buri										
75 เหมืองปิล็อก	Pilok										
76 ทองผาภูมิ	Thong Pha Phum*						7.9	0.9	8.8	1907.1	+310.6
77 ศรีสวัสดิ์	Si Sawat										
78 ไทรโยค	Sai Yok										
79 พนมทวน	Phanom Thuan										
80 ท่าม่วง	Tha Muang								0.0	809.7	- 84.9
81 **นครปฐม**	**NAKHON PATHOM**								0.0	795.3	-411.6
82 บางเลน	Bang Len								0.0	622.8	-539.8
83 นครชัยศรี	Nakhon Chaisi								0.0	994.1	+ 15.5
84 **ราชบุรี**	**RATCHABURI**										
85 บ้านโป่ง	Ban Pong		T	0.4					0.4	901.2	- 67.8
86 โพธาราม	Photharam								0.0	1026.1	- 91.5
87 ดำเนินสะดวก	Damnoen Saduak										
88 ปากท่อ	Pak Tho								0.0	1051.1	+ 17.5
89 **สมุทรสงคราม**	**SAMUT SONGKHRAM**			T					T	1231.1	+182.5
90 บางคณที	Bang Khonthi										
91 อัมพวา	Amphawa										
92 **สมุทรสาคร**	**SAMUT SAKHON**								0.0	1028.1	-262.9
93 กระทุ่มแบน	Kratum Baen						13.7		13.7		
94 **สมุทรปราการ**	**SAMUT PRAKAN**								0.0	1084.7	-255.1
95 บางพลี	Bang Phli								0.0	944.3	-475.3

สถานีฝน	Station	วันที่และจำนวนน้ำฝนเป็นมิลลิเมตร Date and amount of rainfall in millimeters							ฝนรวม มม. Total rainfall mm.	ฝนรวมตั้งแต่ 1 มกราคม Accumulative rainfall since 1 January	
		พฤศจิกายน November								ปริมาณ มม. Amount mm.	สูงต่ำกว่าปกติ Above or below Normal
		5	6	7	8	9	10	11			
ภาคตะวันออก	**EASTERN PART**										
1 **นครนายก**	**NAKHON NAYOK**				T		11.4		11.4	1740.3	-164.3
2 บ้านนา	Ban Na										
3 ปากพลี	Pak Phli						24.3		24.3	1686.1	-218.8
4 องครักษ์	Ongkharak						5.4		5.4	1201.8	-567.0
5 **ปราจีนบุรี**	**PRACHIN BURI** *					1.8	18.0	2.4	22.2	1835.9	-192.8
6 ประจันตคาม	Prachantakham										
7 บ้านสร้าง	Ban Sang						1.9		1.9	1277.1	-356.7
8 ศรีมหาโพธิ	Si Maha Phot						1.3		1.3	1475.8	-205.6
9 กบินทร์บุรี	Kabin Buri*			0.2	0.3				0.5	1452.3	- 87.1
10 สระแก้ว	Sa Kaeo								0.0	1695.8	- 6.6
11 วัฒนานคร	Watthana Nakhon								0.0	1331.7	-175.9
12 อรัญประเทศ	Aranyaprathet *			0.2	2.0		12.0	11.9	26.1	1249.2	-290.4
13 **ฉะเชิงเทรา**	**CHACHOENGSAO**								0.0	1223.4	-118.0
14 บ้านโพธิ์	Ban Pho								0.0	1093.0	-131.6
15 **ชลบุรี**	**CHON BURI** *		T		T	2.7	13.4	T	16.1	1192.3	-151.0
16 พานทอง	Phan Thong								0.0	793.6	-283.8
17 บ้านบึง	Ban Bung										
18 เกาะสีชัง	Ko Sichang *				T	19.4	7.7		27.1	846.6	-355.5
19 ศรีราชา	Si Racha					7.0			7.0	897.3	-234.1
20 สัตหีบ	Sattahip *			T	2.6	4.0	5.2	T	11.8	1111.7	-135.3
21 **ระยอง**	**RAYONG**				23.0	3.0			26.0	1225.2	- 37.9
22 บ้านค่าย	Ban Khai				17.2		9.3		26.5	1954.0	+360.0
23 แกลง	Klaeng		T		22.0		1.0		23.0	1941.9	- 38.8
24 **จันทบุรี**	**CHANTHABURI** *		0.8	T	T	T	2.8	3.4	7.0	2310.3	-815.1
25 ท่าใหม่	Tha Mai								0.0	2628.4	- 52.4
26 มะขาม	Makham										
27 **ตราด**	**TRAT**		8.4		53.9				62.3	4195.9	+423.0
28 เขาสมิง	Khao Saming								0.0	2213.5	-270.6
29 แหลมงอบ	Laem Ngop		5.5		40.2				45.7		
30 คลองใหญ่	Khlong Yai *		3.6	6.2	7.1	T	0.1	19.8	36.8	4894.2	+113.7
ภาคใต้	**SOUTHERN PART**										
1 **เพชรบุรี**	**PHETCHABURI**				T		22.1		22.1	857.6	-201.5
2 บ้านแหลม	Ban Laem						28.9		28.9	851.8	-278.4
3 บ้านลาด	Ban Lat						16.5		16.5	920.3	-138.0
4 ท่ายาง	Tha Yang								0.0	771.5	- 12.0
5 ชะอำ	Cha - am						23.8		23.8	547.9	-284.1
6 **ประจวบคีรีขันธ์**	**PRACHUAP KHIRI KHAN** *			0.5	1.3	T	3.6	4.0	9.4	1141.9	+138.8
7 หัวหิน	Hua Hin *		0.8		0.1		3.7	2.7	7.3	940.9	- 8.8
8 ปราณบุรี	Pran Buri						7.2		7.2	548.0	
9 **ชุมพร**	**CHUMPHON** *	0.6	0.5	14.5	10.7		1.0	13.1	40.4	1580.5	-116.8

สถานีฝน	Station	วันที่และจำนวนน้ำฝนเป็นมิลลิเมตร Date and amount of rainfall in millimeters							ฝนรวมตั้งแต่ 1 มกราคม Accumulative rainfall since 1 January		
		พฤศจิกายน November								ปริมาณ มม. Amount mm.	สูงต่ำกว่าปกติ Above or below Normal
		5	6	7	8	9	10	11	Total rainfall mm.		
10 ท่าแซะ	Tha Sae			4.3	8.1				12.4	1861.5	+ 86.0
11 สวี	Sawi	19.5	5.3	33.8	29.1	0.6	3.2		91.5	1121.3	-342.5
12 ทุ่งตวน	Lang Suan		13.0						13.0		
13 สุราษฎร์ธานี	SURAT THANI*		11.1	12.7	4.0	1.0		3.2	32.0	1346.8	+ 10.4
14 ไชยา	Chaiya			38.6	2.4				41.0	1921.0	+689.5
15 เกาะสมุย	Ko Samui*		0.6	96.3	2.0		0.1	16.3	115.3	1828.4	+628.4
16 พนพิน	Phunphin		3.1	14.1	0.5				17.7	1605.1	+355.8
17 ท่าฉาง	Tha Chang			71.0					71.0	1766.8	+ 15.1
18 กาญจนดิษฐ์	Kanchanadit										
19 บ้านนาสาร	Ban Na San								0.0	1188.7	-436.4
20 นครศรีธรรมราช	NAKHON SI THAMMARAT*		3.2	5.4	5.1	0.3	0.9	0.6	15.5	1858.9	+282.1
21 สิชล	Sichon			61.1					61.1	1263.3	-141.6
22 ท่าศาลา	Tha Sala			14.9					14.9		
23 ฉวาง	Chawang			16.3	3.7	14.6			34.6	1610.1	-110.8
24 ทุ่งสง	Thung Song			9.6	23.7				33.3	1573.7	-632.1
25 ร่อนพิบูลย์	Ron Phibun				2.2				2.2	1142.4	-119.3
26 ปากพนัง	Pak Phanang								0.0	1476.4	+103.0
27 พัทลุง	PHATTHALUNG			29.6	18.7				48.3	1386.5	-143.3
28 ควนขนุน	Khuan Khanun			31.4					31.4	1545.8	
29 ป่าพยอม	Pak Phayun			14.4					14.4		
30 เขาชัยสน	Khao Chaison			32.5	32.6				65.1	1705.9	
31 สงขลา	SONGKHLA*	0.3		10.5	16.3	5.0	1.4	8.0	41.5	1428.0	+ 92.8
32 รัตภูมิ	Rattaphum		3.0	22.4	19.1				44.5	1256.7	
33 หาดใหญ่	Hat Yai			22.3	37.2				59.5	1054.8	
34 สะเดา	Sadao			17.0	6.1		3.1		26.2	1487.0	
35 ปัตตานี	PATTANI*	0.2	3.5	4.4	34.2	4.7	0.9	0.4	48.3	1248.7	+361.8
36 หนองจิก	Nong Chik		8.5		56.7				65.2		
37 ยะหริ่ง	Yaring			15.7	54.2	33.7			103.6	1248.5	
38 มายอ	Mayo			15.8	46.1	8.7			70.6	1272.5	
39 โคกโพธิ์	Khok Pho										
40 ปะนาเระ	Panare			9.4	40.0	38.7			88.1	1887.8	
41 ยะลา	YALA		6.1	24.1	10.2				40.4	978.1	
42 ยะหา	Yaha		11.0	16.4	4.8	1.8			34.0	917.8	
43 รามัน	Raman			14.1	8.3				22.4	1470.9	
44 บันนังสตา	Bannang Satar			4.6		7.8			12.4	1192.1	
45 เบตง	Betong		6.8	4.9		35.8			47.5	1508.7	
46 นราธิวาส	NARATHIWAT*	2.5		5.0	0.6	7.1	0.1	1.6	16.9	1906.7	+219.2
47 ยี่งอ	Yi-ngo			18.9					18.9	1458.7	
48 รือแงะ	Rangae										
49 ตากใบ	Tak Bai								0.0	1208.1	
50 สุไหงโกลก	Sungai Kolok								0.0	2491.1	

สถานีฝน	Station	วันที่และจำนวนน้ำฝนเป็นมิลลิเมตร Date and amount of rainfall in millimeters							ฝนรวม มม. Total rainfall mm.	ฝนรวมตั้งแต่ 1 มกราคม Accumulative rainfall since 1 January	
		พฤศจิกายน November								ปริมาณ มม. Amount mm.	สูงต่ำกว่าปกติ Above or below Normal
		5	6	7	8	9	10	11			
51 ระนอง	RANONG*		T	32.9	10.4	4.9	25.1	3.8	77.1	4521.5	+110.6
52 กระบุรี	Kra Buri					13.5	9.7		23.2	2285.6	
53 พังงา	PHANGNGA			12.5					12.5	2200.9	
54 ตะกั่วป่า	Takua Pa		29.5	28.6	2.5		24.0		84.6	4704.5	
55 กะปง	Kapong		8.5	31.1	0.8	13.0			53.4	4017.1	
56 ท้ายเหมือง	Thai Muang		8.6	57.9	2.3	25.3	30.2		124.3	3708.9	
57 ตะกั่วทุ่ง	Takua Thung			19.0	4.2	14.7	43.0		80.9	3235.5	
58 ทับปุด	Thap Put			14.2					14.2	2057.5	
59 ภูเก็ต	PHUKET*		4.8	8.8	8.5	10.1	4.9	25.0	62.1	2374.4	+198.6
60 สนามบินภูเก็ต	Phuker Airport*		0.8	63.7	15.6	28.5	49.8	49.4	207.8	3113.1	+664.3
61 กระบี่	KRABI			16.2	6.6				22.8	1748.2	
62 อ่าวลึก	Ao Luk		23.2	13.7	1.0	2.5	37.5		77.9	2093.4	
63 คลองท่อม	Khlong Tom		25.9	5.6	16.9	74.2	30.4		153.0	2037.1	
64 ตรัง	TRANG										
65 สนามบินตรัง	Trang Airport*		10.0	17.5	4.5	0.2	40.6	10.6	83.4	2598.6	+412.7
66 สิเกา	Sikao		54.6	11.2	3.0	9.8	26.5		105.1	2476.4	
67 ย่านตาขาว	Yan Ta Khao		16.2	27.9	11.9		22.6		78.6	2206.2	
68 ปะเหลียน	Palian		17.6	2.3	3.1		55.7		78.7	2523.1	
69 สตูล	SATUN			5.7	7.3				13.0	1348.1	
70 ทุ่งหว้า	Thung Wa		30.4	3.1	1.1	20.1	42.0		96.7	2456.1	

สถานีฝน	Station	วันที่และจำนวนน้ำฝนเป็นมิลลิเมตร Date and amount of rainfall in millimeters							ฝนรวม มม. Total rainfall mm.	ฝนรวมตั้งแต่ 1 มกราคม Accumulative rainfall since 1 January	
		พฤศจิกายน November								ปริมาณ มม. Amount mm.	สูงต่ำกว่าปกติ Above or below Normal
		5	6	7	8	9	10	11			
กรุงเทพมหานคร	**BANGKOK METROPOLIS**										
สถานีเครื่องรับส่งวิทยุนนทบุรี	Overseas Radio Receiving Station								0.0		
ร.ร. การช่างนนทบุรี	Nonthaburi Trade School								0.0		
พลังงานปรมาณูแห่งชาติ	Atomic Energy For Peace								0.0		
กองกำกับการรถวิทยุ ฯ	MMP. Sub Division Car Center								0.0		
วิทยาลัยครูจันทรเกษม	Chankasem College Education								0.0		
การไฟฟ้าฝ่ายผลิต	Electrical Supply Authority								0.0		
ศูนย์ฝึกการบินพลเรือน	Civil Aviation Training Center								0.0		
ร.ร. โยธินบูรณะ	Yothin Burana School								0.0		
สถานีรถไฟบางบำหรุ	Bang Bamru Railway Station								0.0		
10 ร.ร. พาณิชการสยาม	Siam Commercial School								0.0		
11 ร.ร. การประชาสัมพันธ์	Public Relation School								0.0		
12 ร.ร. สามเสนนอก	Sam Sen Nok School								0.0		
13 มหาวิทยาลัยรามคำแหง	Ramkhamhaeng University						20.8	T	20.8		
14 ร.ร. ศรีอุลัย	Sri Ulai School						T	T	T		
15 ร.ร. จิตรลดา	Chitlada School						T		T		
16 เขตบางกะปิ	Bangkapi Boundary								0.0		
17 เขตหนองจอก	Nong Chok Boundary								0.0		
18 กระทรวงศึกษาธิการ	Ministry of Education								0.0		
19 ร.ร. ช่างกลวิทยา	Changkol Vitthaya School						T		T		
20 ร. 1 พัน 2 รอ.	Second Infantry Battalion								0.0		
21 บ้านมนังคศิลา	Ban Manangkha Sila								0.0		
22 ร.ร. โกสิตสโมสร	Kosit Samosorn School						T		T		
23 ประตูน้ำปทุมวัน	Pathumvan Irr.						0.5		0.5		
24 ร.ร. เฉลิมสาสน์ศึกษา	Chaloemsart Suksa School								0.0		
25 วิทยาลัยเพาะช่าง	Poh Chang College								0.0		
26 ร.ร. มาแตร์เดอี	Mater Dei School								0.0		
27 สถานีจ่ายไฟฟ้าบางกะปิ	Sup Center of Electrial Supply-Bangkapi								0.0		
28 วิทยาลัยพาณิชการธนบุรี	Thonburi Commercial College						2.5		2.5		
29 วิทยาลัยครูบ้านสมเด็จ	Bansomdet Teacher College								0.0		
30 เขตคลองสาน	Khlong San Boundary								0.0		
31 ร.ร. เตรียมทหาร	Armed Force Academy Preparatory-School								0.0		
32 ร.ร. กรุงเทพคริสเตียน	Bangkok Christian College								0.0		
33 ร.ร. ศรีวิกรม์	Srivikorn School						7.6		7.6		
34 ประตูน้ำพระโขนง	Prakhanong Irr.						2.4		2.4		
35 ร.ร. สมจิตศึกษา	Somchit Suksa School								0.0		
36 ร.ร. ยานนาเวศวิทยาคม	Yannaves Vitthayakhom School					T			T		
37 ร.ร. พระโขนง	Prakhanong School				2.6				2.6		
38 ร.ร. ช่องนนทรี	Chong Nonthri School								0.0		

อุณหภูมิสูงสุดและต่ำสุดประจำวันที่ ๕ — ๑๑ พฤศจิกายน ๒๕๑๖

Daily Max. and Min. Temperature 5 – 11 November 1973

สถานี	Station	อุณหภูมิสูงสุดและต่ำสุดเป็นองศา ซ. Max. and Min. Temperature in degree C.							เฉลี่ยสูงสุดต่ำสุด Average Max. Min.	เฉลี่ยในสัปดาห์ Weekly Mean	ค่าปกติประจำเดือน Monthly Normal
		5	6	7	8	9	10	11			
ภาคเหนือ	**NORTHERN PART**										
1 เชียงราย	CHIANG RAI	26.8 17.2	25.1 20.4	26.3 18.5	28.8 19.0	29.5 18.5	31.2 19.4	30.2 19.6	28.3 18.9	23.6	23.1
2 แม่ฮ่องสอน	MAE HONG SON	30.0 19.8	30.8 21.5	29.0 20.6	32.6 22.2	32.5 22.5	33.5 22.0	33.5 22.6	31.7 21.6	26.7	25.3
3 เชียงใหม่	CHIANG MAI	30.5 18.6	29.3 20.2	28.2 20.5	31.0 20.2	32.0 20.0	33.0 19.5	33.1 21.1	31.0 20.0	25.5	24.4
4 น่าน	NAN	30.9 20.0	29.6 20.1	28.2 19.5	30.5 20.3	31.9 20.3	32.7 21.7	33.4 22.6	31.0 20.6	25.8	24.9
5 ท่าวังผา	Tha Wang Pha	30.6 18.8	30.2 18.9	28.1 19.2	30.9 20.0	32.1 19.9	33.2 19.9	32.5 21.5	31.1 19.7	25.4	..
6 ลำปาง	LAMPANG	29.0 19.1	30.4 19.4	30.6 20.9	30.6 20.8	33.1 19.9	32.6 20.1	33.5 21.1	31.4 20.2	25.8	24.7
7 แม่สะเรียง	Mae Sariang	31.2 19.2	30.2 20.9	29.5 20.0	33.6 21.5	33.9 22.0	34.2 21.7	32.4 22.9	32.1 21.2	26.7	25.9
8 แพร่	PHRAE	31.5 17.5	30.2 18.9	30.3 20.1	32.3 19.8	32.3 21.3	33.8 21.5	33.5 22.4	32.0 20.2	26.1	25.1
9 อุตรดิตถ์	UTTARADIT	32.1 19.7	31.6 18.6	30.7 19.9	32.0 20.0	34.0 20.2	35.2 21.0	34.0 22.0	32.8 19.9	26.4	26.5
10 สนามบินอุตรดิตถ์	Uttaradit Airport	31.2 17.9	31.2 20.3	20.1	32.9 ..	35.0 20.6	20.6	...	32.6 19.9	26.3	..
11 ตาก	TAK	31.0 20.0	29.2 21.9	29.7 22.5	31.6 21.6	33.2 20.5	33.6 20.9	32.4 23.0	31.5 21.5	26.5	25.4
12 พิษณุโลก	PHITSANULOK	32.1 21.7	31.6 21.8	30.0 23.1	31.2 22.6	33.2 22.5	24.7 23.2	34.1 21.3	31.0 22.3	26.7	26.9
13 แม่สอด	Mae Sot	30.6 19.6	30.7 20.0	31.3 20.1	29.9 20.0	32.9 20.8	32.5 22.1	32.2 22.1	31.4 20.7	26.1	25.6
14 เพชรบูรณ์	PHETCHABUN	32.2 19.7	32.7 21.1	29.9 21.2	30.8 21.8	35.0 20.3	34.5 21.8	33.5 21.4	32.7 21.0	26.9	25.3
15 หล่มสัก	Lom Sak	31.7 19.6	31.5 20.9	28.8 22.4	30.5 22.3	34.5 20.2	34.0 21.2	21.6	31.8 21.2	26.5	..
16 วิเชียรบุรี	Wichian Buri	32.1 21.4	31.6 20.7	30.7 20.6	31.3 21.5	34.1 22.3	34.7 22.6	33.5 21.6	32.6 21.5	27.1	..
ภาคตะวันออกเฉียงเหนือ	**NORTHEASTERN PART**										
1 หนองคาย	NONG KHAI	30.0 19.6	29.8 18.6	26.8 20.7	30.3 22.0	33.1 21.0	32.3 23.1	.. 23.3	30.4 21.2	25.8	24.8
2 เลย	LOEI	29.3 18.4	30.2 19.1	26.8 20.9	30.0 20.9	33.7 19.5	30.3 19.7	32.1 20.7	30.3 19.9	25.1	23.8
3 อุดรธานี	UDON THANI	31.3 20.8	29.8 20.7	27.9 22.0	29.2 22.2	34.1 21.2	32.0 21.0	32.3 22.6	30.9 21.5	26.2	25.1
4 สกลนคร	SAKON NAKHON	29.7 18.4	29.6 18.2	27.8 21.0	30.5 21.4	33.5 21.5	32.5 22.0	28.5 21.5	28.9 20.6	24.8	24.1
5 นครพนม	NAKHON PHANOM	29.8 19.9	29.2 18.3	28.5 20.8	30.8 21.3	34.3 21.6	32.1 21.2	32.2 21.1	31.0 20.6	25.8	24.3
6 มุกดาหาร	Mukdahan	28.3 20.4	28.6 19.1	28.2 20.8	31.7 20.2	31.8 21.3	31.3 20.7	29.8 21.9	30.0 20.6	25.3	24.3
7 ขอนแก่น	KHON KAEN	30.0 19.7	30.2 20.0	28.7 20.7	32.2 21.6	34.0 22.0	33.1 22.8	33.0 20.7	31.6 21.1	26.4	25.1
8 โกสุมพิสัย	Kosum Phisai	29.9 20.1	30.3 20.3	28.2 20.9	33.0 22.2	33.8 22.7	32.5 22.8	21.9	31.3 21.6	26.5	..
9 ร้อยเอ็ด	ROI ET	28.7 20.6	29.3 19.2	28.3 21.2	32.4 21.5	33.2 23.0	31.7 22.4	31.7 21.7	31.3 21.4	26.4	25.1
10 ชัยภูมิ	CHAIYAPHUM	22.1	21.5	21.4	21.7	21.9	32.8 23.5	32.1 23.2	.. 22.2	..	25.3
11 อุบลราชธานี	UBON RATCHATHANI	30.5 21.6	30.0 20.5	30.2 21.4	32.6 21.9	33.7 24.0	33.0 22.5	29.7 23.3	31.4 22.2	26.8	25.4
12 สุรินทร์	SURIN	29.4 21.5	30.3 20.6	28.6 21.5	32.6 22.4	33.3 23.4	32.2 23.6	30.2 22.5	30.9 22.2	26.6	25.1
13 ท่าตูม	Tha Tum	29.0 20.6	29.3 19.6	28.9 21.3	31.5 21.7	32.1 22.5	31.4 22.3	30.4 21.6	30.4 21.4	25.9	..
14 นางรอง	Nang Rong	29.6 21.8	29.2 20.8	27.4 21.5	30.2 22.3	31.9 23.0	32.1 23.6	22.4	30.1 22.2	26.2	..

สถานี	Station	อุณหภูมิสูงสุดและต่ำสุดเป็นองศา ซ. Max. and Min. Temperature in degree C.							เฉลี่ยสูงสุด-ต่ำสุด	เฉลี่ยต่อสัปดาห์	ค่าปกติประจำเดือน
		5	6	7	8	9	10	11	Average Max. Min.	Weekly Mean	Monthly Normal
12 นครราชสีมา	NAKHON RATCHASIMA	30.2 21.8	29.5 21.1	26.2 22.0	29.6 22.3	33.4 21.5	33.0 22.4	30.9 22.0	30.4 21.9	26.2	25.0
13 โชคชัย	Chok Chai	29.7 21.4	30.8 20.9	26.2 21.8	30.2 22.1	32.7 22.0	31.9 22.8	21.1	30.1 21.7	25.9	..
ภาคกลาง	**CENTRAL PART**										
1 นครสวรรค์	NAKHON SAWAN	32.6 22.1	32.3 21.5	30.0 23.0	30.3 23.2	33.7 22.4	34.6 23.4	33.7 22.7	32.4 22.6	27.5	26.6
2 ลพบุรี	LOP BURI	30.6 24.0	30.5 23.9	30.3 23.0	30.6 24.0	32.5 23.5	33.0 23.5	33.2 22.0	31.5 23.4	27.5	26.5
3 สุพรรณบุรี	SUPHAN BURI	31.6 23.5	31.7 23.2	31.8 24.1	29.5 23.3	33.2 23.5	34.7 24.7	33.0 24.5	32.2 23.8	28.0	26.4
4 กาญจนบุรี	KANCHANABURI	31.8 22.2	31.2 21.6	31.9 23.7	28.6 23.6	33.6 22.8	34.2 23.8	34.0 24.1	30.9 23.1	27.0	25.8
5 ทองผาภูมิ	Thong Pha Phum	30.8 21.3	31.4 19.7	31.2 19.5	30.0 20.0	33.1 21.7	34.3 22.5	33.2 23.6	32.0 21.2	26.6	..
6 สนามบินดอนเมือง	Dong Muang Airport	31.5 24.8	31.2 23.5	31.0 24.6	30.4 25.0	32.2 24.8	33.5 25.8	33.2 25.1	31.9 24.8	28.4	27.4
7 กรุงเทพมหานคร	BANGKOK METROPOLIS	31.5 24.3	32.1 23.6	31.5 24.5	31.9 24.9	33.5 24.3	35.1 24.6	33.6 24.1	32.7 24.3	28.5	27.1
8 ศูนย์วัจ ฯ บางนา	Bang Na	30.8 22.0	31.0 22.6	30.8 24.3	30.7 24.7	32.5 24.2	33.8 24.9	32.3 24.6	31.7 23.9	27.8	..
ภาคตะวันออก	**EASTERN PART**										
1 ปราจีนบุรี	PRACHIN BURI	30.7 21.0	31.5 24.2	29.7 23.3	32.5 24.0	34.0 23.8	24.3 23.5	33.8 23.6	30.9 23.3	27.1	27.0
2 กบินทร์บุรี	Kabin Buri	30.3 23.5	32.2 22.7	29.3 23.1	32.8 23.7	33.4 24.2	35.6 23.2	22.0	32.3 23.2	27.8	..
3 อรัญประเทศ	Aranyaprathet	31.0 22.0	31.5 20.0	31.0 21.5	32.5 23.0	32.2 24.5	34.2 24.0	33.3 23.0	32.2 22.6	27.4	26.2
4 ชลบุรี	CHON BURI	31.5 24.2	32.7 23.3	31.5 24.5	31.8 24.0	33.5 24.4	24.7 24.3	33.7 24.0	31.3 24.1	27.7	26.6
5 เกาะสีชัง	Ko Si Chang	20.4 24.4	30.0 25.2	29.5 23.2	29.6 24.3	30.6 25.3	31.1 23.9	31.4 24.9	30.2 24.5	27.4	27.1
6 สัตหีบ	Sattahip	31.8 24.4	32.0 23.3	31.1 23.1	30.5 24.5	31.3 23.8	31.9 23.4	32.3 23.6	31.6 23.7	27.7	27.6
7 ระยอง	RAYONG	34.0 24.4	34.2 23.5	32.0 24.0	33.0 24.1	30.8 23.5	23.7	..	32.8 23.9	28.4	..
8 จันทบุรี	CHANTHABURI	29.6 24.0	31.5 23.8	29.0 22.4	31.9 24.1	32.3 23.6	34.8 24.0	31.7 23.1	31.5 23.6	27.6	26.6
9 กลองใหญ่	Khlong Yai	32.7 23.7	32.3 24.2	29.8 23.2	30.3 22.5	29.4 23.0	30.4 21.7	29.7 22.7	30.6 23.0	26.8	26.7
ภาคใต้	**SOUTHERN PART**										
1 หัวหิน	Hua Hin	30.0 24.1	29.2 23.2	29.3 23.6	30.0 24.9	30.5 23.8	31.1 24.8	31.0 23.6	30.2 24.0	27.1	26.4
2 ประจวบคีรีขันธ์	PRACHUAP KHIRI KHAN	30.8 25.4	30.3 24.1	30.0 23.6	27.2 24.2	30.5 22.7	30.9 23.3	32.0 24.1	30.2 23.9	27.1	26.1
3 ชุมพร	CHUMPHON	31.2 23.4	31.8 23.5	30.1 23.0	25.1 23.7	31.7 22.5	33.5 22.9	32.0 23.6	30.8 23.2	27.0	25.9
4 สุราษฎร์ธานี	SURAT THANI	30.0 23.0	30.8 23.1	29.2 22.9	27.5 22.5	29.6 23.7	30.5 22.8	31.0 23.2	29.8 23.0	26.4	26.2
5 เกาะสมุย	Ko Samui	30.5 23.5	31.1 24.0	30.0 23.5	27.0 23.5	29.1 24.0	29.8 23.5	31.1 25.2	29.8 23.9	26.9	..
6 นครศรีธรรมราช	NAKHON SI THAMMARAT	30.0 23.0	30.8 23.2	29.0 23.5	29.5 23.4	28.0 23.6	28.3 23.7	30.9 22.8	29.5 23.3	26.4	26.2
7 สงขลา	SONGKHLA	31.0 24.0	31.5 25.4	30.4 24.4	29.0 24.3	27.8 23.7	29.0 24.3	31.3 23.0	30.0 24.2	27.1	26.9
8 ปัตตานี	PATTANI	30.8 23.3	31.2 24.2	31.0 24.1	29.3 23.4	29.2 22.4	29.5 23.0	32.0 22.8	30.4 23.3	26.9	26.6
9 นราธิวาส	NARATHIWAT	29.5 23.6	30.4 24.5	30.4 24.3	30.9 23.4	30.3 23.4	29.5 23.4	30.9 23.0	30.1 23.7	26.9	26.2
10 ระนอง	RANONG	33.0 24.2	32.1 23.1	32.5 22.2	27.5 20.7	32.0 23.1	31.9 22.1	33.3 22.1	31.8 22.5	27.2	26.1
11 ภูเก็ต	PHUKET	32.1 22.5	31.1 25.4	30.5 24.1	29.6 22.5	30.0 24.4	30.8 24.2	30.5 23.7	30.7 23.8	27.3	27.2
12 สนามบินภูเก็ต	Phuket Airport	32.0 24.8	24.7	..	23.4	28.3 23.6	30.2 23.3	30.0 22.7	30.1 23.8	27.0	26.6
13 สนามบินตรัง	Trang Airport	32.2 23.2	32.6 23.4	30.0 23.0	30.7 22.8	31.1 23.2	29.5 23.2	29.6 23.0	30.8 23.1	27.0	26.7

แก้ไขเพิ่มเติมรายงานจำนวนน้ำฝนเนื่องจากได้รับรายงานภายหลัง สำหรับรายงานอากาศประจำสัปดาห์ ฉบับที่ ๔๔/๒๕๑๖

Corrections for late rainfall data reports in weekly weather report No. 44/1973

	สถานีฝน	Station	วันที่และจำนวนน้ำฝนเป็นมิลลิเมตร Date and amount of rainfall in millimeters							ฝนรวม มม. Total rainfall mm.	ฝนรวมตั้งแต่ 1 มกราคม Accumulative rainfall since 1 January	
			ตุลาคม October			พฤศจิกายน November					ปริมาณ มม. Amount mm.	สูงต่ำค่าปกติ Above or below Normal
			29	30	31	1	2	3	4			
	ภาคใต้	SOUTHERN PART										
10	ท่าแซะ	Tha Sae						72.3	5.9	157.4	1849.1	+117.4
11	สวี	Sawi							44.7	106.4	1029.8	-385.0
12	หลังสวน	Lang Suan						24.3		24.3		
14	ไชยา	Chaiya							7.2	369.5	1880.0	+718.5
16	พุนพิน	Phunphin							14.9	415.8	1587.4	+376.5
17	ท่าฉาง	Tha Chang							14.0	241.6	1695.8	- 8.4
19	บ้านนาสาร	Ban Na San							80.8	116.0	1188.7	-396.4
21	สิชล	Sichon							66.3	379.0	1202.2	-111.9
22	ท่าศาลา	Tha Sala							243.8	801.5		
25	รอนพิบูลย์	Ron Phibun							2.1	477.4	1140.2	- 16.5
27	พัทลุง	PHATTHALUNG							10.6	427.7	1338.2	-121.3
28	ควนขนุน	Khuan Khanun							12.1	506.8	1514.4	
30	เขาชัยสน	Khao Chaison							10.0	493.7	1640.8	
41	ยะลา	YALA							11.8	88.8	937.7	
49	ตากใบ	Tak Bai							39.3	289.6	1208.1	
52	กระบุรี	Kra Buri						8.3		8.3		
54	ตะกั่วป่า	Takua Pa						11.6	1.6	16.8	4619.9	
55	กะปง	Kapong						31.3		45.8	3963.7	
58	ทับปุด	Thap Put							37.4	37.4		
62	อ่าวลึก	Ao Luk							6.4	20.8	2015.5	

กรมอุตุนิยมวิทยา กระทรวงคมนาคม

รายงานอากาศประจำสัปดาห์ ระหว่างวันที่ ๑๒ – ๑๘ พฤศจิกายน ๒๕๑๖

และ

การคาดหมายลักษณะอากาศ ระหว่างวันที่ ๑๙ – ๒๕ พฤศจิกายน ๒๕๑๖

ฉบับที่ ๔๖/๒๕๑๖

นาวาเอก ดร. เจริญ เจริญรัชต์ภาคย์

อธิบดีกรมอุตุนิยมวิทยา

METEOROLOGICAL DEPARTMENT

MINISTRY OF COMMUNICATIONS

BANGKOK, THAILAND

WEEKLY WEATHER REPORT

DURING THE PERIOD 12 – 18 NOVEMBER 1973

AND

WEATHER OUTLOOK

DURING 19 – 25 NOVEMBER 1973

No. 46/1973

ATMOSPHERIC SCIENCES LIBRARY
NOV 21 1973
N.O.A.A.
U. S. Dept. of Comm.

Charoen Charoen - rajapark

Captain R.T.N.

Director — General

หมายเหตุ

๑. สถานีของกรมอุตุนิยมวิทยา (ที่มีเครื่องหมาย *) ทำการตรวจวัดจำนวนฝนตกเวลา ๐๗.๐๐ น.ทุก ๆ วัน โดยเจ้าหน้าที่ของกรมอุตุนิยมวิทยา ดังนั้น จำนวนฝนรายวันในรายงานเล่มนี้ หมายถึงปริมาณฝนรวมในช่วงเวลา ๒๔ ชม. ตั้งแต่เวลา ๐๗.๐๐ น.ของวันที่แจ้งไว้ในรายงานจนถึงเวลา ๐๗.๐๐ น.ของวันรุ่งขึ้น

๒. สถานีฝน (ที่ไม่มีเครื่องหมาย *) ตามอำเภอหรือจังหวัด ทำการตรวจวัดจำนวนฝนตกเวลา ๐๙.๐๐ น. ทุก ๆ วัน โดยเจ้าหน้าที่ที่อยู่ในอำเภอหรือจังหวัดที่ได้รับการแต่งตั้งจากกรมอุตุนิยมวิทยา ดังนั้น จำนวนฝนรายวัน หมายถึงปริมาณฝนรวมในช่วงเวลา ๒๔ ชม. ตั้งแต่เวลา ๐๙.๐๐ น.ของวันที่แจ้งไว้ในรายงานจนถึงเวลา ๐๙.๐๐ น.ของวันรุ่งขึ้น

๓. ข้อมูลฝนและอุณหภูมิ ที่พิมพ์ในรายงานประจำสัปดาห์เล่มนี้ เป็นผลการตรวจวัดฝนที่เจ้าหน้าที่ผู้ทำการตรวจรายงานส่งมายังกรมอุตุนิยมวิทยาทุก ๆ วัน ภายหลังการตรวจดังนี้.–

- สถานีของกรมอุตุนิยมวิทยา ส่งรายงานทางวิทยุสื่อสารและโทรเลข
- สถานีฝนตามอำเภอหรือจังหวัด ส่งรายงานทางโทรเลข

รายงานดังกล่าวนี้จะส่งมาถึงกรมอุตุนิยมวิทยาตั้งแต่เวลาประมาณ ๐๗.๐๐ น. จนถึงเวลา ๑๙.๐๐ น. ทุก ๆ วัน

๔. ข้อมูลต่าง ๆ เหล่านี้ได้ดำเนินการจัดพิมพ์จากรายงานที่ได้รับทางวิทยุสื่อสารและโทรเลข โดยยังไม่ได้ทำการตรวจสอบ เพื่อสนองความต้องการแก่ผู้ใช้อย่างรีบด่วน ดังนั้น ผู้ใช้จึงควรพิจารณาข้อมูลก่อนที่จะนำไปใช้ หากมีข้อสงสัยประการใด โปรดติดต่อสอบถามเจ้าหน้าที่แผนกสถิติฝน กองอุตุนิยมวิทยาอุทก

๕. สัญญลักษณ์ต่าง ๆ มีความหมายดังต่อไปนี้.–

ช่องว่าง	แสดงว่า	ไม่มีฝนหรือยังไม่ได้รับรายงานประจำวัน
T	"	ฝนตกเล็กน้อยวัดได้ไม่ถึง ๐.๑ มม.
*	"	เป็นสถานีของกรมอุตุนิยมวิทยา

กองอุตุนิยมวิทยาอุทก กรมอุตุนิยมวิทยา
บางกะปิ กรุงเทพมหานคร
โทร. ๙๑๖๐๕๓, ๙๑๐๑๗๘

การคาดหมายลักษณะอากาศใน ๗ วันข้างหน้า
ตั้งแต่วันที่ ๑๙ – ๒๕ พฤศจิกายน ๒๕๑๖

ลักษณะทั่วไป

พายุดีเปรสชั่น "เธอม่า" ได้เคลื่อนผ่านอ่าวไทยลงสู่ทะเลอันดามันและยังคงเคลื่อนตัวต่อไปทางตะวันตก บริเวณความกดอากาศสูงจากประเทศจีนแผ่ปกคลุมประเทศไทยตอนบน ซึ่งจะทำให้อากาศยังคงเย็นอยู่เกือบทั่วไป

ภาคเหนือ ภาคตะวันออกเฉียงเหนือ ภาคกลาง ภาคตะวันออก อ่าวไทย ฝั่งตะวันออก	มีฝนเล็กน้อยเป็นแห่ง ๆ ในตอนต้นสัปดาห์ ต่อจากนั้นท้องฟ้าโปร่งเป็นส่วนมากและมีอากาศเย็นเกือบทั่วไป
อ่าวไทย ฝั่งตะวันตก	มีฝนทั่วไปในตอนต้นสัปดาห์ ต่อจากนั้นคาดว่าจะมีปริมาณลดลง
ภาคใต้ ฝั่งตะวันตก	ตลอดสัปดาห์จะมีฝนกระจาย
กรุงเทพมหานคร	มีฝนเล็กน้อยเป็นแห่ง ๆ ในตอนต้นสัปดาห์ ต่อจากนั้นท้องฟ้าโปร่งเป็นส่วนมากและมีอากาศเย็น.

กรมอุตุนิยมวิทยา

๑๙ พ.ย.๑๖

Weather outlook for the period 19 - 25 November 1973

General Situation

The tropical depression "THELMA" has moved across the Gulf of Thailand to the Andaman sea and further moves westward.

The ridge of the high pressure area from China mainland covers the Upper Thailand which will cause cool weather in most parts.

Northern Part: Northeastern Part: Central Part: Eastern Part: Gulf of Thailand, East Coast:	Isolated light showers during the early period of the week while mostly fair and cool in most parts during the rest.
Gulf of Thailand, West Coast:	Widespread rainshowers during the early period of the week while decrease of rainfall amount expected during the rest.
Southern Thailand, West Coast:	Throughout the week, scattered rainshowers.
Bangkok Metropolis:	Isolated light showers during the early period of the week while mostly fair and cool during the rest.

Meteorological Department

19 November 1973

สรุปลักษณะอากาศทั่วไปในรอบสัปดาห์
ตั้งแต่วันที่ ๑๒ – ๑๘ พฤศจิกายน ๒๕๑๖

๑. ตลอดสัปดาห์ อิ่มความกดอากาศสูงจากประเทศจีนได้แผ่ปกคลุมประเทศไทยตอนบน กับปรากฏว่าในตอนต้นสัปดาห์พายุดีเปรสชั่น "ซาร่า" ซึ่งอยู่ในเวียตนามใต้ได้เคลื่อนตัวไปทางทิศตะวันตกลงสู่อ่าวไทย (โดยมีศูนย์กลางอยู่ทางตะวันออกของจังหวัดประจวบคีรีขันธ์) พายุนี้ได้เคลื่อนตัวต่อไปในทิศทางเดิมและขึ้นฝั่งแถบจังหวัดประจวบคีรีขันธ์ (๑๓ พ.ย.๑๖) หลังจากนั้นได้อ่อนกำลังลง เป็นหย่อมความกดอากาศต่ำแล้วเคลื่อนตัวเข้าสู่ประเทศพม่า แล้วได้สลายตัวไปในที่สุด ในตอนกลางสัปดาห์ได้มีพายุดีเปรสชั่นอีกลูกหนึ่งก่อตัวขึ้นในทะเลจีนใต้ โดยเคลื่อนตัวทางทิศตะวันตกค่อนไปทางเหนือเล็กน้อยอย่างช้า ๆ ต่อมาพายุนี้ได้ทวีกำลังแรงขึ้นเป็นพายุไซโคลนชื่อ "เซลม่า" เคลื่อนตัวทางตะวันตกด้วยความเร็วประมาณ ๓๐ กม./ชม.และขึ้นฝั่งบริเวณปลายแหลมญวน (ห่างจากเมืองไซ่ง่อนไปทางใต้ประมาณ ๑๐๐ กม.) พายุนี้เคลื่อนตัวต่อไปทางทิศตะวันตกด้วยความเร็วประมาณ ๑๕ กม./ชม. เข้าสู่อ่าวไทยในตอนปลายสัปดาห์ เมื่อวันที่ ๑๘ พ.ย.๑๖ (เวลา ๐๗.๐๐ น.) มีศูนย์กลางอยู่ห่างประมาณ ๒๕๐ กิโลเมตรทางตะวันออกของจังหวัดชุมพรกับเคลื่อนตัวทางตะวันตกด้วยความเร็วประมาณ ๑๕ กม./ชม. เข้าสู่ฝั่งตะวันตกของอ่าวไทย

ในตอนต้นสัปดาห์ มีฝนและฝนฟ้าคะนองเป็นบริเวณกว้างในภาคกลางตอนล่าง ภาคตะวันออก อ่าวไทยฝั่งตะวันออกและภาคใต้ตอนบน โดยมีฝนตกหนักถึงหนักมากเป็นแห่ง ๆ ก่อให้เกิดน้ำท่วมขึ้นที่จังหวัดประจวบคีรีขันธ์ ส่วนภาคใต้ตอนล่างมีฝนและฝนฟ้าคะนองเกือบทั่วไป ภาคอื่น ๆ นอกนั้นมีฝนเล็กน้อยถึงปานกลางเป็นแห่ง ๆ ในตอนกลางและปลายสัปดาห์ปริมาณฝนได้ลดน้อยลง โดยมีฝนและฝนฟ้าคะนองกระจายในบริเวณอ่าวไทยฝั่งตะวันตกและภาคใต้ฝั่งตะวันตก ภาคกลางตอนล่าง ภาคตะวันออกและอ่าวไทยฝั่งตะวันออกมีฝนและฝนฟ้าคะนองเป็นแห่ง ๆ ส่วนภาคอื่น ๆ นอกนั้นมีฝนและฝนฟ้าคะนองเป็นบางแห่ง

๒. รายงานอุณหภูมิต่ำสุดในภาคต่าง ๆ ของประเทศไทยมีดังนี้.–

ภาคเหนือ	๑๙.๗ °ซ.ที่ อ.เมือง	จ.เชียงราย	เมื่อวันที่ ๑๗ พ.ย.
ภาคตะวันออกเฉียงเหนือ	๑๖.๙ °ซ.ที่ อ.เมือง	จ.เลย	" ๑๖ "
ภาคกลาง	๑๙.๑ °ซ.ที่ อ.ทองผาภูมิ	จ.กาญจนบุรี	" ๑๖,๑๗ "
ภาคตะวันออก	๒๐.๑ °ซ.ที่ อ.อรัญประเทศ	จ.ปราจีนบุรี	" ๑๓ "
ภาคใต้	๒๑.๙ °ซ.ที่ อ.หัวหิน	จ.ประจวบคีรีขันธ์	" ๑๓ "

๓. รายงานฝนสูงสุดในภาคต่าง ๆ มีดังนี้.–

ภาคเหนือ	๒๓.๙ มม.ที่ อ.ชาญวรลักษบุรี	จ.กำแพงเพชร	เมื่อวันที่ ๑๓ พ.ย.
ภาคตะวันออกเฉียงเหนือ	๒๐.๑ " ที่ อ.กรบุรี	จ.นครราชสีมา	" ๑๒ "
ภาคกลาง	๔๘.๒ " ที่ อ.เมือง	จ.นนทบุรี	" ๑๓ "
ภาคตะวันออก	๑๐๗.๓ " ที่ อ.เมือง	จ.ตราด	" ๑๓ "
ภาคใต้	๑๔๓.๙ " ที่ อ.เมือง	จ.ประจวบคีรีขันธ์	" ๑๒ "

กรมอุตุนิยมวิทยา
๑๙ พ.ย.๑๖

General Situation

Period 12 - 18 November 1973

1. Throughout the week, the wedge of high pressure from China mainland covered Upper Thailand. Meanwhile during the beginning of the week, the tropical depression "SARAH" over South Vietnam moved westward into the Gulf of Thailand (with its center located at the east of Prachuap Khiri Khan Province). This

depression moved further westward and landed at the vicinity of Prachuap Khiri Khan Province (13 November 1973). It was downgraded to a low pressure cell while moving into Burma and eventually dissipated. In the middle period of the week, another tropical depression developed in the South China Sea and moved westnorth-westward slowly. This depression was later upgraded to a tropical storm named "THELMA", moving westward at the speed of about 30 kilometers per hour, and landed at the southern tip of Indo-China (about 100 kms.south of Saigon). It moved further westward at the speed of about 15 kilometers per hour into the Gulf of Thailand in the weekend period. On 18 November 1973 (at 07.00 a.m.) the storm was centered at about 250 kilometers east of Chumphon Province, moving westward at the speed of about 15 kilometers per hour into the Gulf of Thailand West Coast

Consequently during the beginning of the week, widespread rainshowers and thunder rainshowers with isolated heavy to very heavy falls were experienced in the lower portion of central part, eastern part, the Gulf of Thailand East Coast, and the upper portion of Southern Thailand, which caused floods in Prachuap Khiri Khan Province. Almost widespread rainshowers and thunder rain-showers were also reported in the lower portion of Southern Thailand, with isolated rainshowers and thunder rainshowers observed in the other parts. In the middle and the end periods of the week, there was a decrease in amount of rainfalls, with scattered rainshowers and thunder rainshowers were experienced in the Gulf of Thailand West Coast and Southern Thailand West Coast. Isolated rainshowers and thunder rainshowers were record in the lower portion of the central part, eastern part, and the Gulf of Thailand East Coast, whereas local rainshowers and thunder rainshowers were reported in the other parts.

Lowest temperatures in the various parts of Thailand were as follow:-

Northern Part	14.7 °C.	at Amphoe Muang,	Chiang Rai	on 17 Nov.
Northeastern Part	16.4 °C.	at Amphoe Muang,	Loei	" 16 "
Central Part	19.0 °C.	at Thong Pha Phum,	Kanchanaburi	"16,17"
Eastern Part	20.0 °C.	at Aranyaprathet,	Prachinburi	" 13 "
Southern Part	21.4 °C.	at Hua Hin,	Prachuap Khiri Khan	13 "

Heaviest rainfalls were recorded at the following places:-

Northern Part	22.5 mm.	at Khanu Woralakburi,	Kamphaeng Phet	on 13 Nov.
Northeastern Part	20.1 "	at Khon Buri,	Nakhon Ratchasima	" 12 "
Central Part	48.2 "	at Amphoe Muang,	Nonthaburi	" 13 "
Eastern Part	107.3 "	at Amphoe Muang,	Trat	" 13 "
Southern Part	193.9 "	at Amphoe Muang,	Prachuap Khiri Khan	" 12 "

Meteorological Department
19 November 1973

ข่าวอากาศเพื่อการเกษตรประจำสัปดาห์

ข้อควรทราบ

พายุดีเปรสชั่นได้เคลื่อนผ่านอ่าวไทยไปแล้ว ทั้งนี้จะเป็นเหตุให้ปริมาณฝนในภาคใต้ลดลงโดยทั่วไป และเนื่องจากบริเวณความกดอากาศสูงจากประเทศจีนได้แผ่ลงมาปกคลุมประเทศไทยตอนบนซึ่งจะทำให้ในภาคเหนือ ภาคตะวันออกเฉียงเหนือ ภาคกลาง ภาคตะวันออก และอ่าวไทยฝั่งตะวันออก ยังคงมีอากาศเย็นต่อไปอีก.

กองอากาศเกษตร กรมอุตุนิยมวิทยา

๑๙ พฤศจิกายน ๒๕๑๖

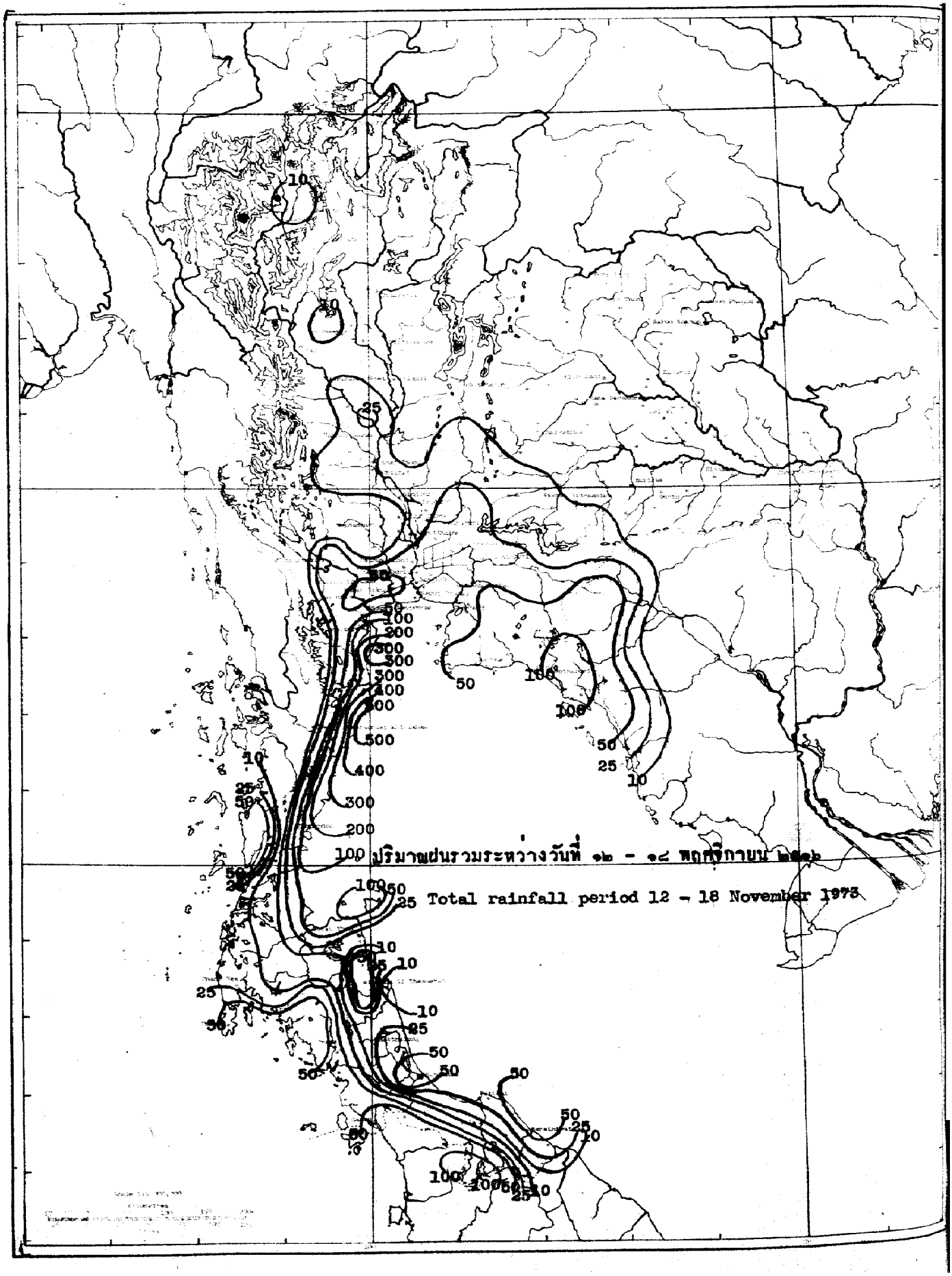
ปริมาณฝนรวมระหว่างวันที่ ๑๒ - ๑๘ พฤศจิกายน ๒๕๑๖
Total rainfall period 12 - 18 November 1973

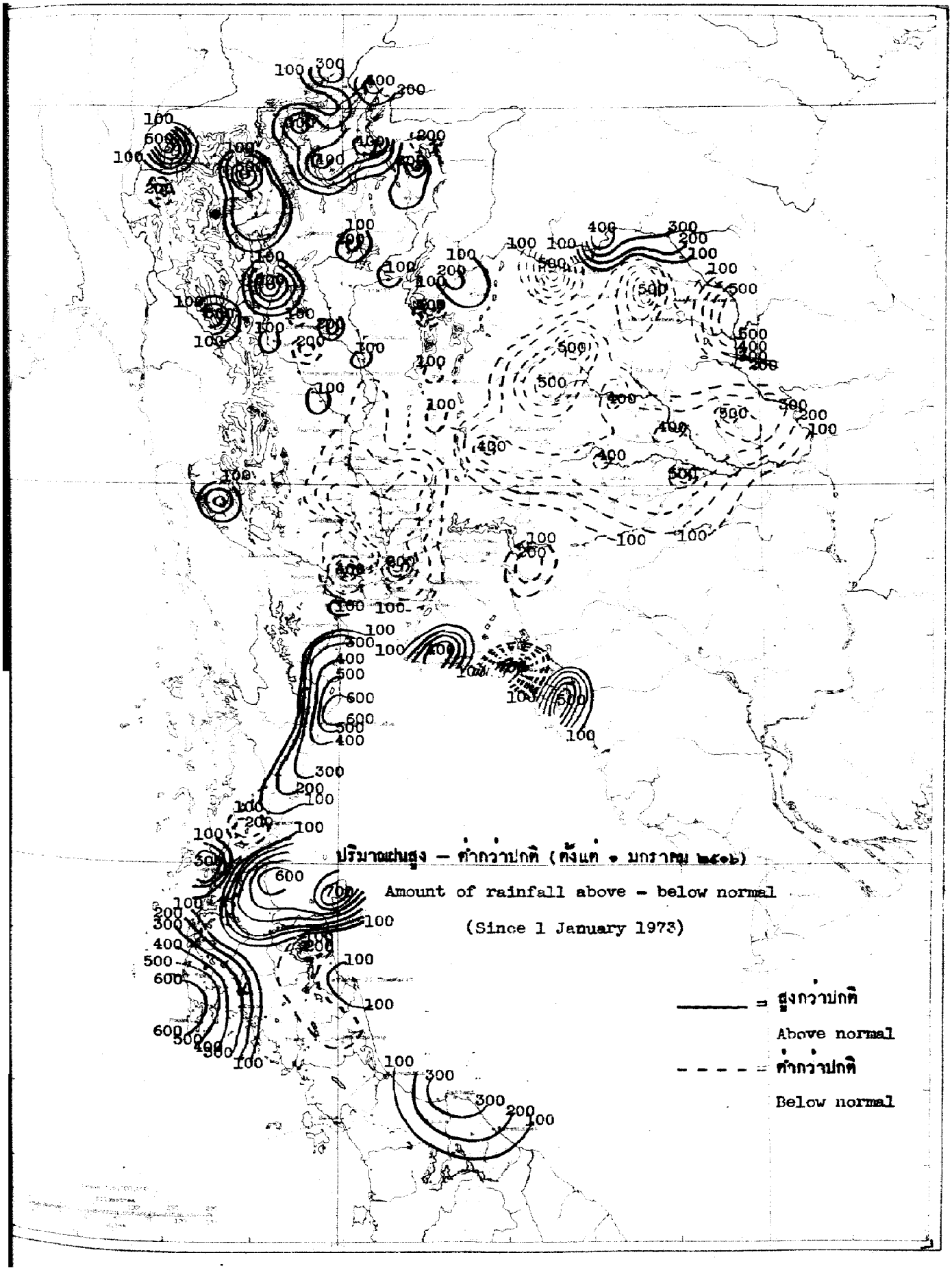
ปริมาณฝนสูง – ต่ำกว่าปกติ (ตั้งแต่ 1 มกราคม ๒๕๑๖)
Amount of rainfall above – below normal
(Since 1 January 1973)
= สูงกว่าปกติ
Above normal
= ต่ำกว่าปกติ
Below normal

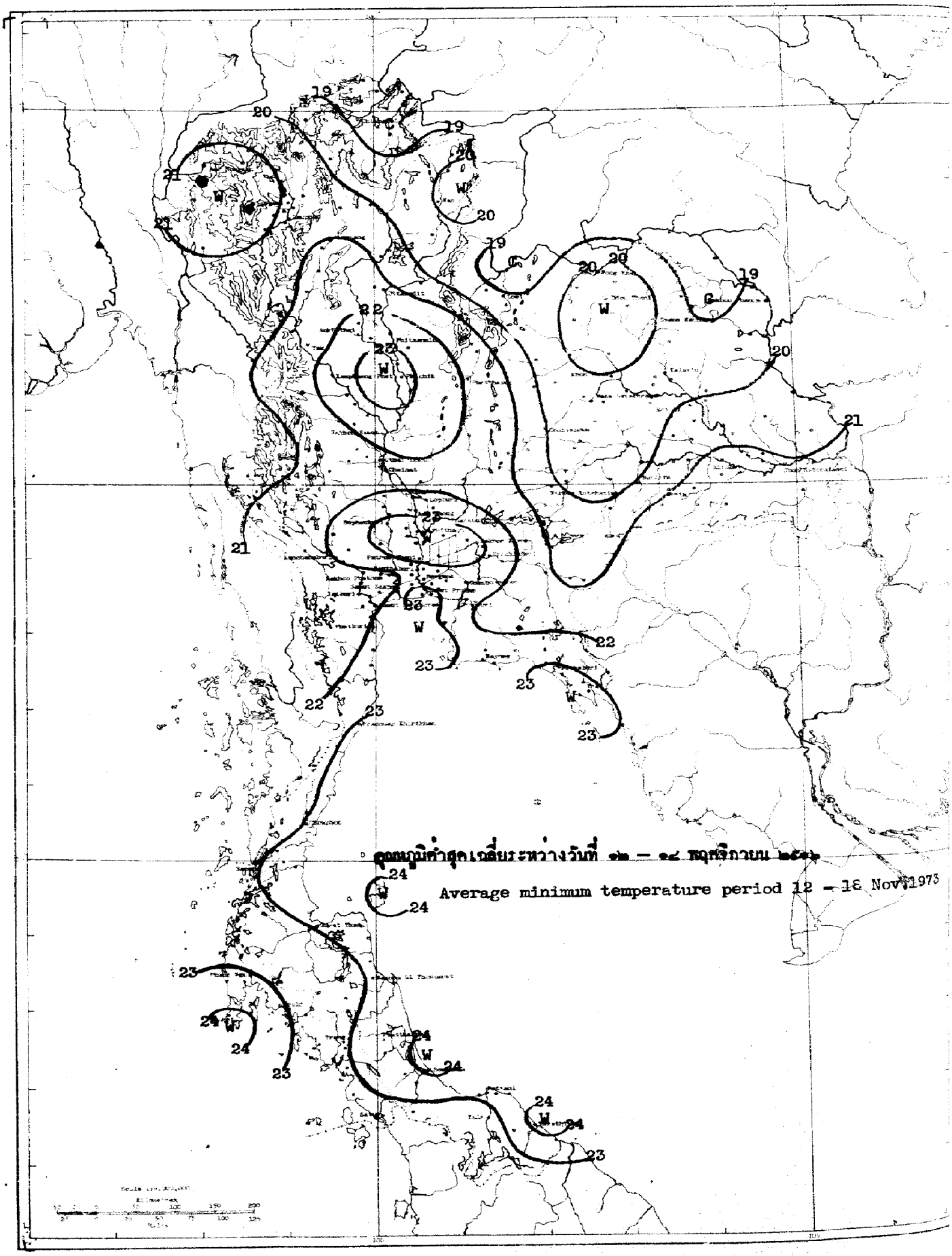
อุณหภูมิต่ำสุดเฉลี่ยระหว่างวันที่ ๑๒ – ๑๘ พฤศจิกายน ๒๕๑๖
Average minimum temperature period 12 – 18 Nov 1973

สถานีฝน	Station	วันที่และจำนวนน้ำฝนเป็นมิลลิเมตร Date and amount of rainfall in millimeters							ฝนรวม มม. Total rainfall mm.	ฝนสะสมตั้งแต่ 1 มกราคม Accumulative rainfall since 1 January	
		พฤศจิกายน November								ปริมาณ มม. Amount mm.	สูงต่ำกว่าปกติ Above or below Normal
		12	13	14	15	16	17	18			
ภาคเหนือ	**NORTHERN PART**										
1 **เชียงราย**	**CHIANG RAI***		T						T	1670.6	- 84.7
2 แม่สาย	Mae Sai								0.0	1803.8	+243.4
3 เชียงแสน	Chiang Saen								0.0	1744.0	+189.6
4 เชียงของ	Chiang Khong								0.0	1972.2	+396.5
5 แม่จัน	Mae Chan										
6 แม่สรวย	Mae Suai								0.0	1561.0	+281.4
7 เทิง	Thoeng								0.0	1875.4	+224.5
8 เชียงคำ	Chiang Kham								0.0	1796.0	+454.2
9 เวียงป่าเป้า	Wiang Pa Pao										
10 พาน	Phan								0.0	1429.0	+ 80.9
11 แม่ใจ	Mae Chai								0.0	1671.8	+355.6
12 พะเยา	Phayao								0.0	1239.7	+230.9
13 จุน	Chun								0.0	1642.2	+177.2
14 **แม่ฮ่องสอน**	**MAE HONG SON***		T	T			T		T	1710.8	+469.9
15 ปาย	Pai								0.0	869.0	-427.9
16 ขุนยวม	Khun Yuam								0.0	916.2	-315.5
17 แม่ลาน้อย	Mae La Noi										
18 แม่สะเรียง	Mae Sariang *	0.8	1.1	T			0.1		2.0	1205.4	- 30.2
19 **เชียงใหม่**	**CHIANG MAI***	0.2		T	0.4				0.6	1272.4	+ 29.3
20 ฝาง	Fang										
21 แม่อาย	Mae Ai										
22 เชียงดาว	Chiang Dao										
23 แม่แตง	Mae Taeng				2.3		1.2		3.5	1525.2	+352.6
24 แม่ริม	Mae Rim								0.0	1350.5	+250.0
25 สันทราย	San Sai	10.5							10.5	1275.7	+103.8
26 ดอยสะเก็ด	Doi Saket	11.6							11.6	1346.5	+168.3
27 สันกำแพง	San Kamphaeng										
28 หางดง	Hang Dong	10.8							10.8	1252.6	+126.0
29 สารภี	Saraphi										
30 สันป่าตอง	San Pa Tong	11.5							11.5	1266.6	+300.2
31 จอมทอง	Chom Thong								0.0	1026.7	+ 97.2
32 ฮอด	Hot	8.8	0.2						9.0	889.0	-207.5
33 **ลำพูน**	**LAMPHUN**								0.0	1142.1	+197.0
34 ป่าซาง	Pa Sang								0.0	1100.5	+144.0
35 ลี้	Li	1.1							1.1	1185.6	+ 31.5
36 **ลำปาง**	**LAMPANG***								0.0	1174.7	+129.1
37 งาว	Ngao										
38 แจ้ห่ม	Chae Hom	4.7							4.7	926.4	- 49.1
39 เกาะคา	Ko Kha	1.5							1.5	1074.3	+ 34.7
40 สบปราบ	Sop Prap	0.4							0.4	1031.6	- 23.6

สถานีฝน	Station	วันที่และจำนวนน้ำฝนเป็นมิลลิเมตร Date and amount of rainfall in millimeters							ฝนรวม มม. Total rainfall mm.	ฝนรวมตั้งแต่ 1 มกราคม Accumulative rainfall since 1 January	
		พฤศจิกายน November								ปริมาณ มม. Amount mm.	สูงต่ำกว่าปกติ Above or below Normal
		12	13	14	15	16	17	18			
41 เถิน	Thoen	4.5							4.5	1521.3	+550.9
42 แม่พริก	Mae Phrik								0.0	1251.4	+309.0
43 แพร่	PHRAE *			0.7					0.7	1279.1	+191.8
44 สอง	Song								0.0	1119.8	-166.4
45 สูงเม่น	Sung Men										
46 เด่นชัย	Den Chai								0.0	1347.2	+175.5
47 น่าน	NAN *	1.9		0.1				T	2.0	1509.0	+209.3
48 ทุ่งช้าง	Thung Chang								0.0	1377.9	-270.6
49 เชียงกลาง	Chiang Klang								0.0	1231.9	
50 ท่าวังผา	Tha Wang Pha *			T					T	1556.3	+138.9
51 บ้ว	Pua								0.0	1560.7	+285.9
52 สา	Sa										
53 นาน้อย	Na Noi										
54 อุตรดิตถ์	UTTARADIT *								0.0	1388.1	- 34.0
55 ฟากท่า	Fak Tha								0.0	1008.2	-143.5
56 น้ำปาด	Nam Pat								0.0	1082.8	-106.2
57 สนามบินอุตรดิตถ์	Uttaradit Airport *		T	T					T	1473.2	- 30.2
58 ท่าปลา	Tha Pla								0.0	1391.1	+168.6
59 ลับแล	Laplae								0.0	1455.8	- 23.2
60 ตาก	TAK *	1.0	0.2	0.1					1.3	1014.1	- 8.5
61 เขื่อนภูมิพล	Bhumibol Dam *	1.7	T	1.4			T	0.6	3.7	1352.7	+312.7
62 บ้านตาก	Ban Tak										
63 แม่ระมาด	Mae Ramat								0.0	901.7	-564.3
64 แม่สอด	Mae Sot *	1.4	0.1	T					1.5	1373.9	-130.5
65 สุโขทัย	SUKHOTHAI										
66 ทุ่งเสลี่ยม	Thung Saliam	10.0							10.0	1092.7	- 95.1
67 สวรรคโลก	Sawankhalok										
68 กงไกรลาศ	Kong Krailat		T						T	1191.3	- 71.5
69 บ้านด่านลานหอย	Ban Dan Lan Hoi										
70 พิษณุโลก	PHITSANULOK *	0.1	0.4				T	T	0.5	1251.7	- 79.1
71 นครไทย	Nakhon Thai										
72 พรหมพิราม	Phrom Phiram										
73 วังทอง	Wang Thong		T						T	1232.1	-123.7
74 บางกระทุ่ม	Bang Krathum								0.0	1491.9	+112.4
75 กำแพงเพชร	KAMPHAENG PHET		7.9						7.9	1058.0	-143.8
76 พรานกระต่าย	Phan Kratai								0.0	1036.7	-386.6
77 คลองขลุง	Khlong Khlung	0.3	12.2						12.5	1169.9	-131.7
78 ขาณุวรลักษบุรี	Khanu Woralaksaburi	T	22.5	T					22.5	1318.4	+ 54.3
79 พิจิตร	PHICHIT		0.7						0.7	1456.7	- 64.7
80 สามง่าม	Sam Ngam										
81 ตะพานหิน	Taphan Hin	0.8	1.6						2.4	1085.2	-177.2

สถานีฝน	Station	วันที่และจำนวนน้ำฝนเป็นมิลลิเมตร Date and amount of rainfall in millimeters							ฝนรวม มม. Total rainfall mm.	ฝนรวมตั้งแต่ 1 มกราคม Accumulative rainfall since 1 January	
		พฤศจิกายน November								ปริมาณ มม. Amount mm.	สูงต่ำกว่าปกติ Above or below Normal
		12	13	14	15	16	17	18			
82 บางมูลนาก	Bang Mun Nak		7.8						7.8	816.5	-311.0
83 โพทะเล	Pho Thale										
84 เพชรบูรณ์	PHETCHABUN *	0.2							0.2	1052.0	-175.3
85 หล่มเก่า	Lom Kao	0.5							0.5		
86 หล่มสัก	Lom Sak *	0.5					0.4		0.9	821.6	-158.0
87 ชนแดน	Chon Daen		0.7						0.7	1349.1	+126.2
88 หนองไม้	Nong Phai	3.4	2.7						6.1	1054.1	-143.1
89 วิเชียรบุรี	Wichian Buri *	7.9	3.7			T			11.6	958.1	-168.8
ภาคตะวันออกเฉียงเหนือ	**NORTHEASTERN PART**										
1 เลย	LOEI *		T					T	T	1340.6	+132.3
2 เชียงคาน	Chiang Khan								0.0	1386.1	+122.5
3 ท่าลี่	Tha Li								0.0	1182.3	+212.3
4 ด่านซ้าย	Dan Sai								0.0	736.2	-357.1
5 วังสะพุง	Wang Saphung								0.0	1274.9	+178.7
6 หนองคาย	NONG KHAI *		0.6			T	T		0.6	1265.0	-514.9
7 ศรีเชียงใหม่	Si Chiang Mai								0.0	1490.5	-193.7
8 ท่าบ่อ	Tha Bo								0.0	1545.3	+ 7.3
9 โพนพิสัย	Phon Phisai								0.0	2242.6	+433.7
10 บึงกาฬ	Bung Kan								0.0	2809.4	+346.4
11 เซกา	Seka								0.0	1951.0	+293.9
12 อุดรธานี	UDON THANI *	T							T	1394.8	-144.8
13 เพ็ญ	Phen										
14 กุมภวาปี	Kumphawapi								0.0	1302.9	+222.8
15 หนองหาร	Nong Han								0.0	1423.8	+167.8
16 หนองบัวลำภู	Nong Bua Lam Phu								0.0	1159.4	+283.1
17 สกลนคร	SAKON NAKHON *	T	1.1				T		1.1	1362.9	-104.6
18 วานรนิวาส	Wanon Niwat								0.0	1243.8	-491.3
19 สว่างแดนดิน	Sawang Daen Din								0.0	1108.3	-507.5
20 พรรณานิคม	Phanna Nikhom								0.0	1416.0	-102.7
21 นครพนม	NAKHON PHANOM *	T				T			T	1812.5	-522.3
22 บ้านแพง	Ban Phaeng						0.8		0.8	2853.7	+100.5
23 ท่าอุเทน	Tha Uthen								0.0	2069.3	-198.9
24 นาแก	Na Kae								0.0	1376.1	-126.3
25 ธาตุพนม	That Phanom								0.0	1222.7	-538.0
26 มุกดาหาร	Mukdahan *	T	T				T		T	1252.8	-238.3
27 กาฬสินธุ์	KALASIN								0.0	1266.5	-122.4
28 ยางตลาด	Yang Talat								0.0	932.1	-371.5
29 สหัสขันธ์	Sahatsakhan								0.0	1121.7	-208.3
30 กุฉินารายณ์	Kuchinarai								0.0	1330.3	-172.4
31 กมลาไสย	Kamalasai								0.0	1074.4	-198.5
32 ร้อยเอ็ด	ROI ET *	0.5				T	T		0.5	1045.2	-357.6

สถานีฝน	Station	วันที่และจำนวนน้ำฝนเป็นมิลลิเมตร Date and amount of rainfall in millimeters							ฝนรวม มม. Total rainfall mm.	ฝนรวมตั้งแต่ 1 มกราคม Accumulative rainfall since 1 January	
		พฤศจิกายน November								ปริมาณ มม. Amount mm.	สูงต่ำกว่าปกติ Above or below Normal
		12	13	14	15	16	17	18			
33 โพนทอง	Phon Thong								0.0	1237.2	-243.1
34 ธวัชบุรี	Thawatchaburi										
35 อาจสามารถ	At Samat								0.0	1222.5	- 81.3
36 เสลภูมิ	Selaphum										
37 จตุรพักตร์พิมาน	Chaturaphak Phiman								0.0	1036.8	- 33.5
38 เกษตรวิสัย	Kaset Wisai								0.0	990.6	-410.2
39 สุวรรณภูมิ	Suwannaphum								0.0	1241.4	-408.7
40 มหาสารคาม	MAHA SARAKHAM								0.0	948.4	-426.6
41 เชียงยืน	Chiang Yun								0.0	701.8	-574.8
42 กันทรวิชัย	Kantharawichai								0.0	838.2	-396.1
43 โกสุมพิสัย	Kosum Phisai *								0.0	1006.7	-224.3
44 บรบือ	Borabu										
45 วาปีปทุม	Wapi Pathum								0.0	1035.6	-104.0
46 พยัคฆภูมิพิสัย	Phayakkhaphum Phisai								0.0	995.8	-408.9
47 ขอนแก่น	KHON KAEN *	T					T	T	T	778.9	-421.0
48 น้ำพอง	Nam Phong								0.0	536.6	-535.6
49 ภูเวียง	Phu Wiang								0.0	1084.5	-134.8
50 ชุมแพ	Chum Phae								0.0	1055.1	- 45.5
51 มัญจาคีรี	Mancha Khiri								0.0	768.9	-395.9
52 ชนบท	Chonnabot								0.0	639.6	-544.7
53 บ้านไผ่	Ban Phai								0.0	675.2	-520.8
54 พล	Phon					1.4			1.4	829.1	-432.3
55 หนองสองห้อง	Nong Song Hong								0.0	827.6	-443.7
56 ชัยภูมิ	CHAIYAPHUM *		0.3						0.3	1017.8	-263.0
57 เกษตรสมบูรณ์	Kaset Sombun										
58 ภูเขียว	Phu Khieo								0.0	1021.8	- 22.6
59 คอนสวรรค์	Khon Sawan								0.0	832.0	-327.0
60 จัตุรัส	Chatturat								0.0	632.0	-477.5
61 บำเหน็จณรงค์	Bummet Narong								0.0	1055.2	-155.9
62 นครราชสีมา	NAKHON RATCHASIMA *	2.6	8.6				T	0.5	11.7	960.2	-228.5
63 บัวใหญ่	Bua Yai										
64 คง	Khong								0.0	1078.4	- 11.2
65 ด่านขุนทด	Dan Khun Thot								0.0	742.8	-297.5
66 โนนไทย	Non Thai		1.9						1.9	743.9	-353.9
67 โนนสูง	Non Sung								0.0	851.1	-569.2
68 พิมาย	Phimai										
69 สีคิ้ว	Sikhiu		7.3				5.6		12.9	1063.4	- 19.1
70 สูงเนิน	Sung Noen		6.7						6.7	1107.3	- 48.5
71 ปักธงชัย	Pak Thong Chai	8.5	2.8						11.3	1066.7	- 22.1
72 โชคชัย	Chok Chai *	7.6	2.0			0.1	1.1		10.8	946.8	-107.9
73 ครบุรี	Khon Buri	20.1							20.1	539.8	-514.3

สถานีฝน	Station	วันที่และจำนวนน้ำฝนเป็นมิลลิเมตร Date and amount of rainfall in millimeters							ฝนรวม มม. Total rainfall mm.	ฝนรวมตั้งแต่ 1 มกราคม Accumulative rainfall since 1 January	
		พฤศจิกายน November								ปริมาณ มม. Amount mm.	สูงต่ำกว่าปกติ Above or below Normal
		12	13	14	15	16	17	18			
74 บุรีรัมย์	BURI RAM								0.0	1069.4	-314.8
75 พุทไธสง	Phutthaisong										
76 สตึก	Satuk								0.0	850.5	-469.4
77 ลำปลายมาศ	Lam Phai Mat								0.0	1271.9	- 68.0
78 นางรอง	Nang Rong*	0.6	10.5			0.5			11.6	1127.4	-171.5
79 สุรินทร์	SURIN*						0.4		0.4	982.8	-319.8
80 รัตนบุรี	Rattanaburi								0.0	932.0	-348.1
81 ท่าตูม	Tha Tum*					T		0.6	0.6	1142.6	- 47.1
82 สีขรภูมิ	Sikhoraphum								0.0	591.7	-651.2
83 ปราสาท	Prasat								0.0	955.6	-252.3
84 สังขะ	Sangkha								0.0	848.3	-351.0
85 ศรีสะเกษ	SI SA KET								0.0	960.1	-519.2
86 ราษีไศล	Rasi Salai								0.0	880.4	-368.6
87 กันทรารมย์	Kanthararom								0.0	1177.7	- 46.6
88 ขุขันธ์	Khukhan								0.0	989.6	-293.4
89 ขุนหาญ	Khun Han										
90 กันทรลักษ์	Kantharalak								0.0	1157.0	-188.7
91 อุบลราชธานี	UBON RATCHATHANI*	T	T			T	0.7		0.7	1411.8	-154.4
92 เขมราฐ	Khemarat								0.0	1107.7	-376.1
93 อำนาจเจริญ	Amnat Charoen								0.0	979.4	-597.3
94 ยโสธร	Yasothon								0.0	1121.3	-330.6
95 ตระการพืชผล	Trakan Phutphon								0.0	1386.8	-122.8
96 มหาชนะชัย	Maha Chana Chai								0.0	1079.0	-375.7
97 เขื่องใน	Khuang Nai										
98 โขงเจียม	Khong Chiam								0.0	1284.5	-498.8
99 เดชอุดม	Det Udom						0.8		0.8	1393.4	-144.2
100 บุณฑริก	Buntharik										
ภาคกลาง	CENTRAL PART										
1 นครสวรรค์	NAKHON SAWAN*	1.6	7.7						9.3	1085.9	- 93.9
2 บรรพตพิสัย	Banphot Phisai	T	27.3						27.3	1043.7	+ 85.6
3 ชุมแสง	Chumsaeng										
4 หนองบัว	Nong Bua										
5 ลาดยาว	Lat Yao		5.9						5.9	1080.2	+ 23.9
6 ท่าตะโก	Tha Tako		6.5						6.5	964.0	-114.7
7 ภยุหคีรี	Phayuha Khiri		6.8						6.8	798.9	-257.6
8 ตากฟ้า	Takfa	6.5	10.2						16.7	1283.3	- 8.4
9 อุทัยธานี	UTHAI THANI	3.1	7.0						10.1	830.4	-327.6
10 สว่างอารมณ์	Sawang Arom		6.4						6.4	1061.0	- 55.1
11 บ้านไร่	Ban Rai	19.0							19.0	1123.9	- 60.5
12 ทัพทัน	Thap than	2.4	6.7						9.1	1058.4	-197.7
13 หนองฉาง	Nong Chang	7.2	5.1						12.3	1323.2	- 91.7

สถานีฝน	Station	วันที่และจำนวนน้ำฝนเป็นมิลลิเมตร Date and amount of rainfall in millimeters							ฝนรวม มม. Total rainfall mm.	ฝนรวมตั้งแต่ 1 มกราคม Accumulative rainfall since 1 January	
		พฤศจิกายน November								ปริมาณ มม. Amount mm.	สูงต่ำกว่าปกติ Above or below Normal
		12	13	14	14	16	17	18			
14 หนองขาหย่าง	Nong Khayang	12.5	8.5						21.0	930.8	-241.0
15 ชัยนาท	CHAI NAT	5.2	12.2						17.4	851.0	-281.6
16 มโนรมย์	Manorom		11.4						11.4	760.0	-430.8
17 วัดสิงห์	Wat Sing	3.4	4.6						8.0	828.6	-404.5
18 หันคา	Hankha	6.6							6.6		
19 สิงห์บุรี	SING BURI		7.6						7.6	711.0	-383.8
20 อินทร์บุรี	In Buri										
21 บางระจัน	Bang Rachan	6.0	1.0						7.0	851.9	-376.3
22 พรหมบุรี	Phrom Buri	7.0	7.0						14.0	799.9	-507.0
23 ลพบุรี	LOP BURI*	4.5	6.2						10.7	871.2	-465.9
24 บ้านหมี่	Ban Mi	7.0	5.9						12.9	722.3	-299.4
25 บัวชุม	Bua Chum*	3.3							3.3	849.4	-359.6
26 ชัยบาดาล	Chai Badan	3.7	2.5						6.2	990.6	-113.2
27 พัฒนานิคม	Phatthana Nikhom								0.0	487.6	-591.1
28 โคกสำโรง	Khok Samrong	3.1	6.2						9.3	790.1	-264.9
29 ท่าวุ้ง	Tha Wung	5.2	8.9						14.1	676.8	-761.8
30 สุพรรณบุรี	SUPHAN BURI*	2.4	3.3	0.4		T	T	2.2	8.3	1298.6	+ 48.3
31 เดิมบางนางบวช	Doembang Nangbuat	10.0							10.0	784.3	-353.5
32 สามชุก	Sam Chuk								0.0	800.4	-367.4
33 ดอนเจดีย์	Don Chedi										
34 ศรีประจันต์	Si Phrachan										
35 อู่ทอง	U Thong		6.3						6.3	753.1	-244.2
36 บางปลาม้า	Bang Pa Ma		5.0	0.3					5.3	1148.9	+197.9
37 สองพี่น้อง	Song Phi Nong								0.0	596.1	-233.4
38 อ่างทอง	ANG THONG	5.8	3.2						9.0		
39 โพธิ์ทอง	Pho Thong	4.1	2.7						6.8	994.8	-485.0
40 ไชโย	Chaiyo								0.0	592.7	-443.3
41 วิเศษชัยชาญ	Wiset Chai Chan	3.5	2.4						5.9	926.4	-444.7
42 ป่าโมก	Pa Mok								0.0	929.9	-240.1
43 สระบุรี	SARABURI	18.5	3.9						22.4	1434.7	-111.9
44 พระพุทธบาท	Phra Phutthabat		12.0						12.0		
45 บ้านหมอ	Ban Mo								0.0	958.1	-320.6
46 เสาไห้	Sao Hai	27.6	3.5						31.1	1177.6	-330.2
47 แก่งคอย	Kaeng Khio	14.6	13.2						27.8	1455.3	- 89.4
48 หนองแค	Nong Khae								0.0	1243.0	-265.2
49 พระนครศรีอยุธยา	PHRA NAKHON SI AYUTTHAYA	20.8	8.7						29.5	1197.3	+ 97.8
50 ท่าเรือ	Tha Rua	9.6	2.4						12.0	1131.1	-396.1
51 ผักไห่	Phak Hai	5.5	4.0						9.5	1266.1	-105.4
52 บางบาล	Bang Ban	8.9	5.6						14.5	1384.5	- 10.1
53 เสนา	Sena								0.0	703.4	-689.7
54 บางไทร	Bang Sai								0.0	1118.6	-237.3

สถานีฝน	Station	วันที่และจำนวนน้ำฝนเป็นมิลลิเมตร Date and amount of rainfall in millimeters พฤศจิกายน November 12	13	14	15	16	17	18	ฝนรวม มม. Total rainfall mm.	ฝนรวมตั้งแต่ 1 มกราคม Accumulative rainfall since 1 January ปริมาณ มม. Amount mm.	สูงต่ำกว่าปกติ Above or below Normal
55 บางปะอิน	Bang Pa-in		11.7						11.7	975.9	-384.2
56 ปทุมธานี	PATHUM THANI	13.8	18.4						32.2	1026.0	-383.5
57 หนองเสือ	Nong Sua	6.0	12.5						18.5	1021.4	-494.0
58 ธัญบุรี	Thanyaburi		27.4						27.4	1235.5	-298.1
59 รังสิต	Rangsit	14.2	19.2						33.4	1163.8	-333.6
60 ลำลูกกา	Lam Luk Ka	9.9	21.2						31.1		
61 นนทบุรี	NONTHABURI		48.2						48.2	1434.4	+325.7
62 บางบัวทอง	Bang Bua Thong	15.0	2.1						17.1	965.3	-334.7
63 ธนบุรี	THON BURI	9.3	16.2						25.5		
64 ตลิ่งชัน	Taling Chan										
65 บางขุนเทียน	Bang Khun Thian										
66 ราษฎร์บูรณะ	Rat Burana										
67 กรุงเทพมหานคร	BANGKOK METROPOLIS	12.9	14.6	T		T	T	4.0	31.5	1076.1	-409.1
68 สนามบินดอนเมือง	Don Muang Airport*	13.8	12.1				0.1	4.0	30.0	893.4	-596.6
69 บางเขน	Bang Khen	15.2	14.3			T	T	5.1	34.6	1060.5	-432.9
70 มีนบุรี	Min Buri	19.3	14.5						33.8	1109.4	-248.3
71 ลาดกระบัง	Lat Krabang		23.5						23.5		
72 ศูนย์วิจัยบางนา	Bangk Na*	11.3	14.6				0.3	1.0	27.2	1171.0	
73 กาญจนบุรี	KANCHANABURI*	13.8	14.8	0.3			T	21.7	50.6	1008.4	- 90.6
74 สังขละบุรี	Sangkhla Buri										
75 เหมืองปิล็อก	Pilok										
76 ทองผาภูมิ	Thong Pha Phum*	1.4							1.4	1908.5	+311.3
77 ศรีสวัสดิ์	Si Sawat										
78 ไทรโยค	Sai Yok										
79 พนมทวน	Phanom Thuan	7.5							7.5		
80 ท่าม่วง	Tha Muang	16.2	12.6						28.8	838.5	- 60.3
81 นครปฐม	NAKHON PATHOM		14.7	T					14.7	810.0	-412.4
82 บางเลน	Bang Len	15.7	11.2						26.9	649.7	-524.1
83 นครชัยศรี	Nakhon Chaisi	11.1	16.2						27.3	1021.4	+ 29.4
84 ราชบุรี	RATCHABURI	27.5	26.4						53.9		
85 บ้านโป่ง	Ban Pong	13.3	17.2	0.5					31.0	932.2	- 54.0
86 โพธาราม	Photharam	12.7	17.5						30.2	1056.3	- 73.2
87 ดำเนินสะดวก	Damnoen Saduak										
88 ปากท่อ	Pak Tho	24.1	28.0	1.6					53.7	1104.8	+ 44.2
89 สมุทรสงคราม	SAMUT SONGKHRAM	16.2		0.3			18.0		34.5	1265.6	+194.5
90 บางคนที	Bang Khonthi	25.1	20.0				0.7		45.8		
91 อัมพวา	Amphawa	18.2	26.2						44.4		
92 สมุทรสาคร	SAMUT SAKHON	16.5	33.3						49.8	1077.9	-236.8
93 กระทุ่มแบน	Kratum Baen	15.6	19.9						35.5		
94 สมุทรปราการ	SAMUT PRAKAN	10.0	22.6						32.6	1117.3	-237.4
95 บางพลี	Bang Phli	7.5	17.4						24.9	969.2	-456.2

สถานีฝน	Station	วันที่และจำนวนน้ำฝนเป็นมิลลิเมตร Date and amount of rainfall in millimeters							ฝนรวม มม. Total rainfall mm.	ฝนรวมตั้งแต่ 1 มกราคม Accumulative rainfall since 1 January	
		พฤศจิกายน November								ปริมาณ มม. Amount mm.	สูงต่ำกว่าปกติ Above or below Normal
		12	13	14	15	16	17	18			
ภาคตะวันออก	**EASTERN PART**										
1 **นครนายก**	**NAKHON NAYOK**	6.8	21.2						28.0	1771.5	-144.9
2 บ้านนา	Ban Na	20.6	10.7						31.3		
3 ปากพลี	Pak Phli	6.4	23.7						30.1	1716.2	-201.4
4 องครักษ์	Ongkharak	8.7	33.9			0.4			42.6	1245.3	-537.1
5 **ปราจีนบุรี**	**PRACHIN BURI***	4.3	27.0			T	T	0.2	31.5	1867.4	-171.1
6 ประจันตคาม	Prachantakham		31.4						31.4		
7 บ้านสร้าง	Ban Sang	9.5	12.8						22.3	1299.4	-349.7
8 ศรีมหาโพธิ	Si Maha Phot	5.7	25.2						30.9	1506.7	-181.6
9 กบินทร์บุรี	Kabin Buri*	8.4	24.7	0.1			T		33.2	1485.5	- 62.0
10 สระแก้ว	Sa Kaeo	3.5	22.8						26.3	1733.1	+ 23.4
11 วัฒนานคร	Watthana Nakhon	5.3	18.9						24.2	1373.9	-150.5
12 อรัญประเทศ	Aranyaprathet*	15.2	21.5			T	1.6	24.8	61.5	1310.7	-239.1
13 **ฉะเชิงเทรา**	**CHACHOENGSAO**	7.7	22.2						29.9	1253.3	-106.9
14 บ้านโพธิ์	Ban Pho	6.1	16.3						22.4	1115.4	-125.0
15 **ชลบุรี**	**CHON BURI***	11.3	18.5	T		T	0.4	7.6	37.8	1230.1	-132.9
16 พานทอง	Phan Thong	37.8	22.4						60.2	853.8	-226.0
17 บ้านบึง	Ban Bung	25.8	38.2						64.0		
18 เกาะสีชัง	Ko Sichang*	7.4	29.0	T		1.4	0.2	0.7	38.7	885.2	-322.8
19 ศรีราชา	Si Racha	5.2	31.0			3.2			39.4	954.8	-192.9
20 สัตหีบ	Sattahip*	22.2	32.0			T	0.8	2.6	57.6	1169.3	-108.8
21 **ระยอง**	**RAYONG**	9.1				T			9.1	1237.2	- 45.8
22 บ้านค่าย	Ban Khai	30.5	40.2				2.1		72.8	1666.8	+407.9
23 แกลง	Klaeng		66.2			T	T		66.2	2010.1	+ 10.4
24 **จันทบุรี**	**CHANTHABURI***	6.8	90.4			0.2	3.0	4.1	104.5	2414.8	-732.3
25 ท่าใหม่	Tha Mai	7.6	91.3						98.9	2729.4	+ 27.2
26 มะขาม	Makham										
27 **ตราด**	**TRAT**	6.8	107.3			2.6			116.7	4315.8	+515.7
28 เขาสมิง	Khao Saming		25.2						25.2	2238.7	-268.9
29 แหลมงอบ	Laem Ngop	14.4							14.4		
30 คลองใหญ่	Khlong Yai*	15.3	34.8	11.7		6.1	3.2	13.3	84.4	4978.6	+158.6
ภาคใต้	**SOUTHERN PART**										
1 **เพชรบุรี**	**PHETCHABURI**	53.2	46.7	1.8			3.1		104.8	962.4	-139.6
2 บ้านแหลม	Ban Laem	50.9	46.0						96.9	952.4	-212.5
3 บ้านลาด	Ban Lat	49.5	53.0	1.5					104.0	1024.3	- 70.4
4 ท่ายาง	Tha Yang	42.2							42.2	813.7	+ 22.1
5 ชะอำ	Cha-am	32.4	79.0	2.3					113.7	661.6	-200.0
6 **ประจวบคีรีขันธ์**	**PRACHUAP KHIRI KHAN***	193.9	113.9	171.9		T	3.7	72.6	556.0	1697.9	+668.6
7 หัวหิน	Hua Hin*	118.9	87.4	28.5			8.2	107.5	350.5	1291.4	+304.7
8 ปราณบุรี	Pran Buri	126.4	100.2	40.1			6.5		273.2	823.6	
9 **ชุมพร**	**CHUMPHON***	10.9	65.0	55.7	32.3		64.7	30.6	259.2	1839.6	+ 46.6

สถานีฝน	Station	วันที่และจำนวนน้ำฝนเป็นมิลลิเมตร Date and amount of rainfall in millimeters							ฝนรวม มม. Total rainfall mm.	ฝนรวมตั้งแต่ 1 มกราคม Accumulative rainfall since 1 January	
		พฤศจิกายน November								ปริมาณ มม. Amount mm.	สูงต่ำกว่าปกติ Above or below Normal
		12	13	14	15	16	17	18			
10 ท่าแซะ	Tha Sae	4.4	20.7	11.1	T		52.4		88.6	1967.1	+127.5
11 สวี	Sawi	31.5	73.5	16.8	2.3		42.1		166.2	1289.0	-250.6
12 หลังสวน	Lang Suan		102.0						102.0		
13 **สุราษฎร์ธานี**	**SURAT THANI***	1.9		T	18.7	14.7	19.1	8.7	63.1	1409.9	- 17.8
14 ไชยา	Chaiya		24.3	7.4	16.3		20.5		68.5	2002.8	+640.0
15 เกาะสมุย	Ko Samui*	14.7	13.4	0.1	2.7	1.4	118.2	21.3	171.8	2000.2	+717.9
16 พุนพิน	Phunphin		18.8	1.1			9.2		29.1	1650.5	+374.3
17 ท่าฉาง	Tha Chang		19.0	12.3			8.5		39.8	1821.2	- 27.0
18 กาญจนดิษฐ์	Kanchanadit										
19 บ้านนาสาร	Ban Na San				50.8				50.8	1239.5	-437.9
20 **นครศรีธรรมราช**	**NAKHON SI THAMMARAT***	T	0.2	7.9	4.8		4.3	1.2	18.4	1877.3	+176.4
21 สิชล	Sichon		20.1						20.1	1286.8	-256.9
22 ท่าศาลา	Tha Sala		8.8	65.3					74.1		
23 ฉวาง	Chawang	24.4		8.6					33.0	1643.1	-118.0
24 ทุ่งสง	Thung Song	4.7	10.9						15.6	1605.8	- 72.5
25 ร่อนพิบูลย์	Ron Phibun	7.0	24.1		9.1	15.0	22.8		78.0	1231.0	- 83.6
26 ปากพนัง	Pak Phanang			37.3					37.3	1513.7	+104.4
27 **พัทลุง**	**PHATTHALUNG**		38.2						38.2	1438.5	-185.8
28 ควนขนุน	Khuan Khanun										
29 ปากพยูน	Pak Phayun										
30 เขาชัยสน	Khao Chaison			5.0		25.8			30.8	1744.6	
31 **สงขลา**	**SONGKHLA***	22.9		6.7	27.7	1.7	13.4	9.5	81.9	1509.9	+ 71.2
32 รัตภูมิ	Rattaphum	20.4		33.0		10.7	16.4		80.5	1345.5	
33 หาดใหญ่	Hat Yai	1.9							1.9	1088.5	
34 สะเดา	Sadao	4.1				21.1	2.1		27.3	1537.4	
35 **ปัตตานี**	**PATTANI***	13.2				14.9	3.5	0.3	31.9	1280.6	+361.9
36 หนองจิก	Nong Chik										
37 ยะหริ่ง	Yaring					13.1			13.1	1261.6	
38 มายอ	Mayo										
39 โคกโพธิ์	Khok Pho										
40 ปะนาเระ	Panare				24.3	18.2	43.1		85.6	1973.4	
41 **ยะลา**	**YALA**	20.3							20.3	998.4	
42 ยะหา	Yaha	22.8							22.8	944.0	
43 รามัน	Raman	14.9							14.9	1492.4	
44 บันนังสตา	Bannang Satar	10.3				10.0	3.0		23.3	1224.7	
45 เบตง	Betong	62.5			3.1	38.1			103.7	1660.6	
46 **นราธิวาส**	**NARATHIWAT***	28.3	0.7	13.2		5.4	13.3	34.7	95.6	2002.3	+199.0
47 ยี่งอ	Yi-ngo	34.2							34.2	1492.9	
48 ระแงะ	Rangae	13.0							13.0		
49 ตากใบ	Tak Bai										
50 สุไหงโกลก	Sungai Kolok	7.0	18.5	7.5					33.0	2549.9	

สถานีฝน	Station	วันที่และจำนวนน้ำฝนเป็นมิลลิเมตร Date and amount of rainfall in millimeters							ฝนรวม มม. Total rainfall mm.	ฝนรวมตั้งแต่ 1 มกราคม Accumulative rainfall since 1 January	
		พฤศจิกายน November								ปริมาณ มม. Amount mm.	สูงต่ำกว่าปกติ Above or below Normal
		12	13	14	15	16	17	18			
51 **ระนอง**	**RANONG***	8.7	10.4	1.2	T		28.6	7.0	55.9	4577.5	+328.7
52 กระบุรี	Kra Buri	13.4	15.2	22.3			33.7		84.6	2380.4	
53 **พังงา**	**PHANGNGA**										
54 ตะกั่วป่า	Takua Pa	4.5							4.5	4709.2	
55 กะปง	Kapong	0.9	2.5	6.1			6.7		16.2	4071.6	
56 ท้ายเหมือง	Thai Muang		1.8						1.8	3720.0	
57 ตะกั่วทุ่ง	Takua Thung		8.6	4.9	11.6				25.1	3271.8	
58 ทับปุด	Thap Put					16.1			16.1	2129.8	
59 **ภูเก็ต**	**PHUKET***	5.7	5.2	9.2	41.5	4.8	T	2.8	69.2	2443.6	+222.9
60 สนามบินภูเก็ต	Phuker Airport*	12.4		T	2.2	1.1	0.2	2.0	17.9	3131.0	+633.6
61 **กระบี่**	**KRABI**	3.0	6.6		7.0		5.6		22.2	1787.4	
62 อ่าวลึก	Ao Luk	17.6	2.5			20.6	22.5		63.4	2175.5	
63 คลองท่อม	Khlong Tom	1.6	7.3		29.2	7.8	27.5		73.4	2208.0	
64 **ตรัง**	**TRANG**										
65 สนามบินตรัง	Trang Airport*	0.2				0.9	T		1.1	2599.7	+363.2
66 สิเกา	Sikao	22.1	T		30.6	0.5	1.1		54.3	2605.2	
67 ย่านตาขาว	Yan Ta Khao	5.4							5.4	2241.4	
68 ปะเหลียน	Palian	4.5							4.5	2589.0	
69 **สตูล**	**SATUN**	1.2			72.0				73.2	1507.1	
70 ทุ่งหว้า	Thung Wa	5.0				26.0			31.0	2547.1	

สถานีฝน	Station	วันที่และจำนวนน้ำฝนเป็นมิลลิเมตร Date and amount of rainfall is millimeters							ฝนรวม มม. Total rainfall mm.	ฝนรวมตั้งแต่ 1 มกราคม Accumulative rainfall since 1 January	
		พฤศจิกายน November								ปริมาณ มม. Amount mm.	สูงต่ำกว่าปกติ Above or below Normal
		12	13	14	15	16	17	18			
กรุงเทพมหานคร	**BANGKOK METROPOLIS**										
1 สถานีเครื่องรับส่งวิทยุนนทบุรี	Overseas Radio Receiving Station	15.1	10.8	T			T	4.7	30.6		
2 ร.ร. การช่างนนทบุรี	Nonthaburi Trade School	19.5		T				T	19.5		
3 พลังงานปรมาณูแห่งชาติ	Atomic Energy For Peace	6.9	10.7					T	17.6		
4 กองกำกับการรถวิทยุ ฯ	MMP. Sub Division Car Center	14.0	9.0					3.0	26.0		
5 วิทยาลัยครูจันทรเกษม	Chankasem College Education	8.0	11.0					4.0	23.0		
6 การไฟฟ้าฝ่ายผลิต	Electrical Supply Authority		12.1						12.1		
7 ศูนย์ฝึกการบินพลเรือน	Civil Aviation Training Center	14.6	10.5	2.0				4.4	31.5		
8 ร.ร. โยธินบูรณะ	Yothin Burana School	11.0	13.3					3.0	27.3		
9 สถานีรถไฟบางบำหรุ	Bang Bamru Railway Station	10.5							10.5		
10 ร.ร. พณิชการสยาม	Siam Commercial School	8.4						6.6	15.0		
11 ร.ร. การประชาสัมพันธ์	Public Relation School	12.8	13.8					3.6	30.2		
12 ร.ร. สามเสนนอก	Sam Sen Nok School	18.8	15.2		T			5.1	39.1		
13 มหาวิทยาลัยรามคำแหง	Ramkhamhaeng University	16.1	15.1					4.5	35.7		
14 ร.ร. ศรีอุลัย	Sri Ulai School		14.7	12.9				8.0	35.6		
15 ร.ร. จิตรลดา	Chitlada School	10.4	14.5					3.4	28.3		
16 เขตบางกะปิ	Bangkapi Boundary		17.8						17.8		
17 เขตหนองจอก	Nong Chok Boundary		45.5						45.5		
18 กระทรวงศึกษาธิการ	Ministry of Education	10.0	15.0					5.7	30.7		
19 ร.ร. ช่างกลวิทยา	Changkol Vitthaya School	12.5	13.7					3.2	29.4		
20 ร. 1 พัน 2 รอ.	Second Infantry Battalion	9.4	12.7					2.6	24.7		
21 บ้านมนังคศิลา	Ban Manangkha Sila	11.4	13.5					6.4	31.3		
22 ร.ร. โยสิตสโมสร	Kosit Samosorn School	5.8	15.8					5.3	26.9		
23 ประตูน้ำปทุมวัน	Pathumvan Irr.	20.7	14.5						35.2		
24 ร.ร. เฉลิมสาสน์ศึกษา	Chaloemsart Suksa School	9.2	15.7					1.2	26.1		
25 วิทยาลัยเพาะช่าง	Poh Chang College	2.4	15.1					5.7	23.2		
26 ร.ร. มาแตร์เดอี	Mater Dei School										
27 สถานีจ่ายไฟฟ้าบางกะปิ	Sup Center of Electrial Supply-Bangkapi	20.0	13.4					4.0	37.4		
28 วิทยาลัยพาณิชการธนบุรี	Thonburi Commercial College	6.4	15.4					4.3	26.1		
29 วิทยาลัยครูบ้านสมเด็จ	Bansomdet Teacher College	9.6	14.3					4.5	28.4		
30 เขตคลองสาน	Khlong San Boundary	11.9	15.8					5.4	33.1		
31 ร.ร. เตรียมทหาร	Armed Force Academy Preparatory-School	12.2	14.8					5.2	32.2		
32 ร.ร. กรุงเทพคริสเตียน	Bangkok Christian College	11.1	15.1						26.2		
33 ร.ร. ศรีวิกรม์	Srivikorn School	11.5						2.4	13.9		
34 ประตูน้ำพระโขนง	Prakhanong Irr.	23.1	14.5						37.6		
35 ร.ร. สมจิตศึกษา	Somchit Suksa School	8.6	20.3					T	28.9		
36 ร.ร. ยานนาวาวิทยาคม	Yannaves Vitthayakhom School	10.8	15.3					1.7	27.8		
37 ร.ร. พระโขนง	Prakhanong School	4.0	14.5					5.3	23.8		
38 ร.ร. ช่องนนทรี	Chong Nonthri School	9.5	15.2					0.2	24.9		

อุณหภูมิสูงสุดและต่ำสุดประจำวันที่ ๑๒ – ๑๘ พฤศจิกายน ๒๕๑๖

Daily Max. and Min. Temperature 12 – 18 November 1973

สถานี	Station	อุณหภูมิสูงสุดและต่ำสุดเป็นองศา ซ. Max. and Min. Temperature in degree C.							เฉลี่ยสูงสุด ต่ำสุด Average Max. Min.	เฉลี่ยในสัปดาห์ Weekly Mean	ค่าปกติประจำเดือน Monthly Normal
		12	13	14	15	16	17	18			
ภาคเหนือ	**NORTHERN PART**										
1 เชียงราย	CHIANG RAI	29.2 / 20.7	26.0 / 19.6	26.6 / 20.1	26.5 / 19.4	24.5 / 19.2	25.2 / 14.7	26.0 / 19.2	26.3 / 19.0	22.7	23.1
2 แม่ฮ่องสอน	MAE HONG SON	33.2 / 22.8	26.8 / 21.2	27.2 / 21.4	28.8 / 22.0	31.0 / 21.2	31.0 / 18.5	26.2 / 21.0	29.2 / 21.2	25.2	25.3
3 เชียงใหม่	CHIANG MAI	29.7 / 22.5	26.9 / 22.2	28.5 / 22.2	29.3 / 21.9	28.1 / 21.2	26.7 / 17.0	26.5 / 20.8	28.0 / 21.1	24.6	24.4
4 น่าน	NAN	30.5 / 22.4	27.6 / 20.9	28.6 / 21.0	27.9 / 21.9	29.0 / 17.7	28.1 / 17.3	28.0 / 21.2	28.5 / 20.3	24.4	24.9
5 ท่าวังผา	Tha Wang Pha	31.0 / 21.4	28.9 / 20.0	28.7 / 20.1	28.0 / 21.0	29.0 / 28.6	26.8 / 26.2	28.3 / 20.9	28.7 / 29.7	24.2	..
6 ลำปาง	LAMPANG	30.6 / 22.6	27.9 / 22.5	28.4 / 21.6	29.6 / 21.9	29.6 / 19.3	27.4 / 17.4	27.0 / 21.1	28.6 / 20.9	24.8	24.7
7 แม่สะเรียง	Mae Sariang	31.2 / 22.1	27.2 / 22.6	24.2 / 21.7	31.8 / 21.1	31.4 / 19.7	31.5 / 18.3	28.2 / 20.8	29.4 / 20.9	25.2	25.9
8 แพร่	PHRAE	31.6 / 21.7	29.2 / 22.7	29.1 / 22.1	30.0 / 21.8	29.5 / 19.0	28.4 / 18.4	28.7 / 21.7	29.5 / 21.1	25.3	25.1
9 อุตรดิตถ์	UTTARADIT	32.6 / 22.0	29.9 / 22.5	30.0 / 22.0	31.2 / 21.6	31.8 / 18.2	31.2 / 20.0	29.9 / 22.3	30.9 / 21.2	26.1	26.5
10 สนามบินอุตรดิตถ์	Uttaradit Airport	33.0 / 21.8	29.6 / ..	29.7 / 23.0	.. / 21.9	30.8 / 19.2	30.2 / 18.8	.. / ..	30.7 / 20.9	25.8	..
11 ตาก	TAK	32.1 / 22.7	26.1 / 22.2	25.1 / 21.2	29.7 / 22.7	30.2 / 19.5	27.9 / 18.8	28.8 / 22.6	38.6 / 21.4	25.0	25.4
12 พิษณุโลก	PHITSANULOK	29.7 / 23.6	30.3 / 23.2	30.3 / 23.5	31.2 / 23.3	31.0 / 20.5	30.7 / 22.0	28.2 / 24.3	30.2 / 22.9	26.6	26.9
13 แม่สอด	Mae Sot	31.3 / 21.1	25.5 / 22.1	25.8 / 22.0	30.1 / 21.5	30.0 / 19.5	28.0 / 18.0	28.9 / 21.3	28.6 / 20.8	24.7	25.6
14 เพชรบูรณ์	PHETCHABUN	27.5 / 23.8	27.6 / 22.4	31.0 / 22.6	30.9 / 22.0	32.7 / 17.6	29.5 / 21.7	27.9 / 23.0	29.6 / 21.9	25.8	25.3
15 หล่มสัก	Lom Sak	29.3 / 22.7	28.0 / 21.2	30.5 / 22.0	31.6 / 21.8	32.0 / 18.0	29.3 / 21.2	.. / 22.5	30.1 / 21.3	25.7	..
16 วิเชียรบุรี	Wichian Buri	27.3 / 25.3	28.4 / 21.5	29.3 / 20.7	30.6 / 21.5	32.1 / 19.0	30.4 / 21.5	28.6 / 24.0	29.5 / 21.9	25.7	..
ภาคตะวันออกเฉียงเหนือ	**NORTHEASTERN PART**										
1 หนองคาย	NONG KHAI	29.3 / 20.4	27.0 / 20.7	29.5 / 19.9	29.1 / 17.7	29.8 / 17.3	30.0 / 20.3	27.0 / 20.9	28.5 / 19.6	24.1	24.8
2 เลย	LOEI	28.9 / 19.8	26.7 / 20.2	29.3 / 19.7	29.1 / 17.6	31.4 / 16.4	29.7 / 19.0	26.2 / 21.4	28.8 / 19.2	24.0	23.8
3 อุดรธานี	UDON THANI	27.3 / 21.6	26.6 / 20.7	29.7 / 20.9	28.8 / 19.0	29.4 / 17.8	28.8 / 20.0	26.3 / 21.6	28.1 / 20.2	24.2	25.1
4 สกลนคร	SAKON NAKHON	26.9 / 21.6	25.6 / 19.8	30.0 / 19.0	27.6 / 16.6	29.2 / 16.8	28.7 / 20.4	27.2 / 20.5	27.9 / 19.3	23.6	24.1
5 นครพนม	NAKHON PHANOM	27.4 / 22.2	27.1 / 19.7	30.2 / 19.2	27.7 / 17.5	28.8 / 16.8	28.5 / 21.1	26.6 / 21.3	28.0 / 19.7	23.9	24.3
6 มุกดาหาร	Mukdahan	26.5 / 22.3	25.6 / 19.5	28.5 / 20.5	26.1 / 17.0	27.7 / 17.3	26.6 / 20.4	27.5 / 20.7	27.0 / 19.7	23.4	24.3
7 ขอนแก่น	KHON KAEN	27.5 / 22.2	28.5 / 20.4	30.9 / 20.0	29.2 / 19.7	30.4 / 16.7	28.4 / 21.2	29.2 / 21.5	29.2 / 20.3	24.8	25.1
8 โกสุมพิสัย	Kosum Phisai	27.3 / 21.8	27.5 / 20.7	30.5 / 21.0	29.1 / 18.1	.. / 17.0	29.7 / ..	.. / 20.5	28.8 / 19.9	24.4	..
9 ร้อยเอ็ด	ROI ET	26.7 / 21.5	27.8 / 20.2	29.8 / 20.9	28.0 / 19.2	28.7 / 17.4	28.5 / 20.7	28.5 / 21.1	28.2 / 20.1	24.2	25.1
10 ชัยภูมิ	CHAIYAPHUM	26.7 / 24.1	27.6 / 22.2	29.5 / 20.4	28.6 / 20.6	30.3 / 18.6	29.0 / 22.9	27.7 / 21.5	28.5 / 21.4	25.0	25.3
11 อุบลราชธานี	UBON RATCHATHANI	29.7 / 22.0	29.0 / 19.9	29.9 / 21.4	28.7 / 19.8	25.6 / 19.7	29.5 / 20.9	30.0 / 20.5	28.9 / 20.6	24.8	25.4
12 สุรินทร์	SURIN	29.3 / 21.2	28.8 / 20.6	30.4 / 21.3	29.2 / 19.5	27.7 / 19.1	29.6 / 20.9	29.8 / 20.6	29.3 / 20.5	24.9	25.1
13 ท่าตูม	Tha Tum	27.5 / 21.1	28.2 / 20.3	30.0 / 20.9	28.1 / 19.0	27.4 / 17.9	28.1 / 20.4	29.2 / 19.9	28.4 / 19.9	24.2	..
14 นางรอง	Nang Rong	26.2 / 20.8	27.2 / 20.7	28.5 / 21.1	27.9 / 19.5	27.8 / 18.7	28.2 / 20.8	.. / 20.9	27.6 / 20.4	24.0	..

สถานี	Station	อุณหภูมิสูงสุดและต่ำสุดเป็นองศา ซ. Max. and Min. Temperature in degree C.							เฉลี่ยสูงสุดต่ำสุด Average Max. Min.	เฉลี่ยในสัปดาห์ Weekly Mean	ค่าปกติประจำเดือน Monthly Normal
		12	13	14	15	16	17	18			
15 นครราชสีมา	NAKHON RATCHASIMA	25.3 22.0	27.6 20.6	28.5 19.2	29.8 20.0	29.1 17.8	29.1 21.5	28.6 20.5	28.2 20.2	24.2	25.0
16 โชคชัย	Chok Chai	24.8 21.2	26.1 20.0	27.2 19.5	28.1 19.2	28.4 17.8	28.4 21.1	20.3	27.2 19.8	23.5	..
ภาคกลาง	**CENTRAL PART**										
1 นครสวรรค์	NAKHON SAWAN	29.0 24.5	29.0 22.9	26.5 20.8	31.0 22.0	31.2 19.5	31.0 22.3	28.4 23.5	29.4 22.2	25.8	26.6
2 ลพบุรี	LOP BURI	27.0 26.0	29.4 20.0	28.2 20.4	31.0 22.2	31.0 21.2	30.0 23.5	27.7 23.0	29.2 22.3	25.8	26.5
3 สุพรรณบุรี	SUPHAN BURI	28.3 25.3	27.5 21.8	27.3 20.6	30.2 22.1	31.0 21.1	30.3 23.0	28.4 23.5	29.0 22.5	25.8	26.4
4 กาญจนบุรี	KANCHANABURI	27.9 25.2	24.5 20.6	23.9 20.8	30.1 21.4	30.5 20.5	29.9 20.6	26.7 24.1	27.6 21.9	24.8	25.8
5 ทองผาภูมิ	Thong Pha Phum	26.5 22.0	26.0 21.5	26.1 21.5	30.5 21.0	28.9 19.0	29.8 19.0	25.1 22.0	27.6 20.9	24.3	..
6 สนามบินดอนเมือง	Dong Muang Airport	28.4 25.5	28.2 22.5	27.2 21.4	31.0 23.0	29.2 21.2	30.0 23.8	28.2 23.9	28.9 23.0	26.0	27.4
7 กรุงเทพมหานคร	BANGKOK METROPOLIS	26.5 21.9	38.1 22.5	27.5 21.9	31.6 22.5	30.5 20.5	30.2 23.7	28.8 23.7	29.0 22.4	25.7	27.1
8 ศูนย์วิจัย ฯ บางนา	Bang Na	26.1 24.7	27.4 22.5	26.9 21.8	30.0 22.7	29.3 21.4	29.5 23.5	28.0 23.3	28.2 22.8	25.5	..
ภาคตะวันออก	**EASTERN PART**										
1 ปราจีนบุรี	PRACHIN BURI	25.9 25.0	28.8 22.9	28.0 21.5	30.5 23.5	29.9 20.7	30.5 23.0	29.3 23.9	29.0 22.9	26.0	27.0
2 กบินทร์บุรี	Kabin Buri	24.8 24.0	27.8 21.0	27.7 20.8	29.8 23.1	27.5 22.5	30.2 22.7	23.0	28.0 22.4	25.2	..
3 อรัญประเทศ	Aranyaprathet	25.4 22.0	29.2 20.0	29.0 20.9	30.5 21.0	27.0 20.5	30.3 22.7	31.0 21.3	28.9 21.2	25.1	26.2
4 ชลบุรี	CHON BURI	26.1 24.7	28.0 22.0	28.5 21.6	31.0 20.8	30.1 20.3	28.8 23.3	27.7 22.7	28.6 22.2	25.4	26.6
5 เกาะสีชัง	Ko Si Chang	26.8 26.0	27.7 22.7	27.7 22.4	32.5 24.1	27.8 23.2	28.3 22.2	26.7 23.3	28.2 23.4	25.8	27.1
6 สัตหีบ	Sattahip	30.4 24.2	27.2 22.5	29.2 22.0	30.9 23.4	28.9 21.7	29.8 23.8	27.2 22.5	29.1 22.9	26.0	27.6
7 ระยอง	RAYONG	26.2 23.7	30.0 22.7	29.6 21.7	33.2 22.8	29.6 20.7	30.2 23.1	22.3	29.8 22.4	26.1	..
8 จันทบุรี	CHANTHABURI	27.2 23.3	27.7 22.0	28.5 22.2	29.2 23.5	25.2 22.2	27.5 21.8	26.5 22.7	27.4 22.5	25.0	26.6
9 คลองใหญ่	Khlong Yai	30.8 23.0	30.3 23.8	30.1 23.0	30.3 22.1	28.7 21.8	30.3 21.3	27.2 22.9	29.7 22.6	26.2	26.7
ภาคใต้	**SOUTHERN PART**										
1 หัวหิน	Hua Hin	27.0 24.7	22.4 21.4	23.6 21.7	28.6 22.0	28.7 21.5	29.1 23.2	23.5 22.1	26.2 22.4	24.3	26.4
2 ประจวบคีรีขันธ์	PRACHUAP KHIRI KHAN	27.0 23.8	23.2 22.2	23.5 22.5	29.9 23.2	29.4 24.0	30.2 23.7	24.2 22.8	26.8 23.2	25.0	26.1
3 ชุมพร	CHUMPHON	26.2 23.6	25.3 23.2	28.2 23.7	29.8 23.1	30.5 21.7	30.6 22.7	23.5 22.7	27.7 23.0	25.4	25.9
4 สุราษฎร์ธานี	SURAT THANI	27.8 23.0	30.3 23.5	29.7 22.9	29.4 23.8	28.5 24.0	28.8 23.4	25.0 22.7	28.5 23.3	25.9	26.2
5 เกาะสมุย	Ko Samui	28.8 22.3	27.8 24.0	28.0 24.0	29.8 24.5	30.7 25.7	29.7 25.0	24.4 23.1	28.4 24.1	26.3	..
6 นครศรีธรรมราช	NAKHON SI THAMMARAT	30.4 23.3	29.7 23.0	31.8 23.2	30.3 23.6	30.3 23.8	28.7 23.9	28.3 23.0	29.9 23.4	26.7	26.2
7 สงขลา	SONGKHLA	30.3 22.8	31.1 23.3	31.7 24.4	31.5 24.0	30.8 24.6	30.5 24.5	32.4 23.8	31.2 23.9	27.6	26.9
8 ปัตตานี	PATTANI	31.5 22.5	29.8 22.3	30.3 24.0	31.0 23.4	31.2 24.1	31.4 23.5	33.0 23.8	31.2 23.4	27.3	26.6
9 นราธิวาส	NARATHIWAT	30.4 22.5	28.0 23.1	29.5 24.4	30.8 23.6	31.1 23.4	31.6 24.5	31.0 23.5	30.3 23.6	27.0	26.2
10 ระนอง	RANONG	27.9 23.3	29.5 20.7	30.9 23.3	30.6 23.2	33.0 22.5	31.5 22.5	25.0 22.5	29.8 22.6	26.2	26.1
11 ภูเก็ต	PHUKET	29.4 23.6	29.5 23.7	30.3 23.5	31.8 23.5	24.0	30.6 24.0	28.9 23.9	30.1 23.7	26.9	27.2
12 สนามบินภูเก็ต	Phuket Airport	27.5 24.7	29.1 23.1	30.5 23.4	31.8 22.9	24.3	30.0 23.8	27.8 24.7	29.5 23.8	26.7	26.6
13 สนามบินตรัง	Trang Airport	29.8 22.7	31.7 22.6	31.7 23.3	32.3 23.1	32.1 23.2	32.0 23.3	31.2 23.1	31.5 23.0	27.3	26.7

แก้ไขเพิ่มเติมรายงานจำนวนน้ำฝนเนื่องจากได้รับรายงานภายหลัง สำหรับรายงานอากาศประจำสัปดาห์ ฉบับที่ ๔๕/๒๕๑๖

Corrections for late rainfall data reports in weekly weather report No. 45/1973

สถานีฝน	Station	วันที่และจำนวนน้ำฝนเป็นมิลลิเมตร Date and amount of rainfall in millimeters พฤศจิกายน November 5	6	7	8	9	10	11	ฝนรวม มม. Total rainfall mm.	ฝนรวมตั้งแต่ 1 มกราคม Accumulative rainfall since 1 January ปริมาณ มม. Amount mm.	สูงต่ำกว่าปกติ Above or below Normal
ภาคเหนือ	NORTHERN PART										
4 เชียงของ	Chiang Khong							15.0	15.0	1972.2	+406.8
5 แม่จัน	Mae Chan							11.7	11.7		
13 จุน	Chun							8.0	8.0	1642.2	+186.9
15 ปาย	Pai							29.5	29.5	869.0	-423.0
24 แม่ริม	Mae Rim							19.2	19.2	1350.5	+257.6
26 ดอยสะเก็ด	Doi Saket							7.2	7.2	1334.9	+159.7
31 จอมทอง	Chom Thong							38.8	38.8	1026.7	+107.9
32 ฮอด	Hot							13.3	13.3	879.0	-212.0
33 ลำพูน	LAMPHUN							1.7	1.7	1142.1	+205.8
34 ป่าซาง	Pa Sang							7.4	7.4	1100.5	+150.5
35 ลี้	Li							5.8	5.8	1184.5	+ 35.4
37 งาว	Ngao							11.5	11.5		
38 แจ้ห่ม	Chae Hom							9.3	9.3	921.7	- 49.7
39 เกาะคา	Ko Kha							0.6	0.6	1072.8	+ 38.8
53 นานอย	Na Noi							5.7	5.7		
ภาคตะวันออกเฉียงเหนือ	NORTHEASTERN PART										
39 สุวรรณภูมิ	Suwannaphum							0.8	0.8	1241.4	-406.6
43 โกสุมพิสัย	Kosum Phisai*							0.4	0.4	1006.7	-221.1
46 พยัคฆภูมิพิสัย	Phayakkhaphum Phisai							1.0	1.0	995.8	-408.2
70 สูงเนิน	Sung Noen							14.0	14.0	1100.6	- 50.8
71 ปักธงชัย	Pak Thong Chai							4.9	6.7	1055.4	- 21.1
72 โชคชัย	Chok Chai*							2.5	3.7	936.0	-113.4
74 บุรีรัมย์	BURI RAM							1.9	1.9	1069.4	-304.5
76 สตึก	Satuk							2.1	2.1	850.5	-465.9
78 นางรอง	Nang Rong*							8.0	8.6	1115.8	-180.4
80 รัตนบุรี	Rattanaburi							2.3	2.3	932.0	-345.4
83 ปราสาท	Prasat							12.3	12.3	955.6	-247.2
85 ศรีสะเกษ	SI SA KET							2.9	2.9	960.1	-512.5
87 กันทรารมย์	Kanthararom							4.9	4.9	1177.7	- 44.8
89 ขุนหาญ	Khun Han							3.2	3.2		
92 เขมราฐ	Khemrat							4.5	4.5	1107.7	-376.1
95 ตระการพืชผล	Trakan Phutphon							0.5	0.5	1386.8	-121.5
96 มหาชนะชัย	Maha Chana Chai							1.7	1.7	1079.0	-373.7
99 เดชอุดม	Det Udom							5.4	9.8	1392.6	-142.9

สถานีฝน	Station	วันที่และจำนวนน้ำฝนเป็นมิลลิเมตร Date and amount of rainfall in millimeters							ฝนรวม มม. Total rainfall mm.	ฝนรวมตั้งแต่ 1 มกราคม Accumulative rainfall since 1 January	
		พฤศจิกายน November								ปริมาณ มม. Amount mm.	สูงต่ำกว่าปกติ Above or below Normal
		5	6	7	8	9	10	11			
ภาคกลาง	**CENTRAL PART**										
5 ลาดยาว	Lat Yao							1.9	1.9	1074.3	+ 26.3
8 ตากลี	Takhli							4.2	4.2	1266.6	- 11.3
9 อุทัยธานี	UTHAI THANI							7.2	7.2	820.3	-327.8
10 สวางอารมณ์	Sawang Arom							5.2	5.2	1054.6	- 60.4
12 ทัพทัน	Thap Than							27.2	37.2	1049.3	-201.6
13 หนองฉาง	Nong Chang							27.4	27.4	1310.9	- 94.9
18 ห้นคา	Hankha							4.4	4.4		
43 สระบุรี	SARABURI							30.9	30.9	1412.3	-126.1
47 แกงคอย	Kaeng Khoi							11.8	11.8	1427.5	-102.7
52 บางบาล	Bang Ban						2.1	2.8	4.9	1370.0	- 14.0
ภาคตะวันออก	**EASTERN PART**										
1 นครนายก	NAKHON NAYOK							3.2	14.6	1743.5	-161.1
4 องครักษ์	Ongkharak							0.9	6.3	1202.7	-566.1
10 สระแก้ว	Sa Kaeo							11.0	11.0	1706.8	+ 4.4
11 วัฒนานคร	Watthana Nakhon							18.0	18.0	1349.7	-155.9
19 ศรีราชา	Si Racha							18.1	25.1	915.4	-216.0
21 ระยอง	RAYONG							2.9	28.9	1228.1	- 35.0
23 แกลง	Klaeng							2.0	25.0	1943.9	- 36.8
25 ท่าใหม่	Tha Nai							2.1	2.1	2630.5	- 50.3
27 ตราด	TRAT							3.2	65.5	4199.1	+426.2
ภาคใต้	**SOUTHERN PART**										
2 บ้านแหลม	Ban Laem							3.7	32.6	855.5	-201.5
8 ปราณบุรี	Pran Buri							2.4	9.6	550.4	
10 ท่าแซะ	Tha Sae						11.9	5.1	29.4	1878.5	+103.0
11 สวี	Sawi							1.5	93.0	1122.8	-341.0
14 ไชยา	Chaiya							13.3	54.3	1934.3	+702.8
16 พุนพิน	Phunphin							16.3	34.0	1621.4	+372.1
17 ท่าฉาง	Tha Chang							14.6	85.6	1781.4	+ 29.7
21 สิชล	Sichon							3.4	64.5	1266.7	-138.2
24 ทุ่งสง	Thung Song							16.5	49.8	1590.2	-615.6
25 รอนพิบูลย์	Ron Phibun							10.6	12.8	1153.0	-108.7
27 พัทลุง	PHATTHALUNG							13.8	62.1	1400.3	-129.5
30 เขาชัยสน	Khao Chaison							7.9	73.0	1713.8	
32 รัตภูมิ	Rattaphum							8.3	52.8	1265.0	
33 หาดใหญ่	Hai Yai						10.9	20.9	91.3	1086.6	
34 สะเดา	Sadao							23.1	49.3	1510.1	

สถานีฝน	Station	วันที่และจำนวนน้ำฝนเป็นมิลลิเมตร Date and amount of rainfall in millimeters พฤศจิกายน November 5	6	7	8	9	10	11	ฝนรวม มม. Total rainfall mm.	ฝนรวมตั้งแต่ 1 มกราคม Accumulative rainfall since 1 January ปริมาณ มม. Amount mm.	สูงต่ำกว่าปกติ Above or below Normal
42 ยะหา	Yaha							3.4	37.4	921.2	
43 รามัน	Raman							6.6	29.0	1477.5	
44 บันนังสตา	Bannang Sātar							9.3	21.7	1201.4	
45 เบตง	Betong							48.2	95.7	1556.9	
50 สุไหงโกลก	Sugai Kolok							25.8	25.8	2516.9	
52 กระบุรี	Kra Buri							10.2	33.4	2295.8	
53 พังงา	PHANGNGA							35.0	47.5	2235.9	
54 ตะกั่วป่า	Takua Pa							0.2	84.6	4704.7	
55 กะปง	Kapong						32.8	5.5	91.7	4055.4	
56 ทายุเหมือง	Thai Muang							9.3	133.6	3718.2	
57 ตะกั่วทุ่ง	Takua Thung							11.2	92.1	3246.7	
58 ทับปุด	Thap Put							56.2	70.4	2113.7	
61 กระบี่	KRABI							17.0	39.8	1765.2	
62 อาวลึก	Ao Luk							18.7	96.6	2112.1	
63 คลองหอม	Khlong Tom							97.5	250.5	2134.6	
66 สิเกา	Sikao							74.5	179.6	2550.9	
67 ยานตาขาว	Yan Ta Khao							29.8	108.4	2236.0	
68 ปะเหลียน	Palian							61.4	140.1	2584.5	
69 สตูล	SATUN							85.8	97.8	1433.9	
70 ทุ่งหว้า	Thung Wa							60.0	156.7	2516.1	

กรมอุตุนิยมวิทยา กระทรวงคมนาคม

รายงานอากาศประจำสัปดาห์ ระหว่างวันที่ ๑๙ – ๒๕ พฤศจิกายน ๒๕๑๖

และ

การคาดหมายลักษณะอากาศ ระหว่างวันที่ ๒๖ พฤศจิกายน – ๒ ธันวาคม ๒๕๑๖

ฉบับที่ ๔๗/๒๕๑๖

นาวาเอก ดร. เจริญ เจริญรัชต์ภากย์

อธิบดีกรมอุตุนิยมวิทยา

ATMOSPHERIC SCIENCES
LIBRARY
DEC 3 1973
N.O.A.A.
U. S. Dept. of Commerce

METEOROLOGICAL DEPARTMENT

MINISTRY OF COMMUNICATIONS

BANGKOK, THAILAND

WEEKLY WEATHER REPORT

DURING THE PERIOD 19 – 25 NOVEMBER 1973

AND

WEATHER OUTLOOK

DURING 26 NOVEMBER – 2 DECEMBER 1973

No. 47/1973

Charoen Charoen-rajapark

Captain R.T.N.

Director — General

หมายเหตุ

๑. สถานีของกรมอุตุนิยมวิทยา (ที่มีเครื่องหมาย *) ทำการตรวจวัดจำนวนฝนตกเวลา ๐๗.๐๐ น.ทุก ๆ วัน โดยเจ้าหน้าที่ของกรมอุตุนิยมวิทยา ดังนั้น จำนวนฝนรายวันในรายงานเล่มนี้ หมายถึงปริมาณฝนรวมในช่วงเวลา ๒๔ ชม. ตั้งแต่เวลา ๐๗.๐๐ น.ของวันที่แจ้งไว้ในรายงานจนถึงเวลา ๐๗.๐๐ น.ของวันรุ่งขึ้น

๒. สถานีฝน (ที่ไม่มีเครื่องหมาย *) ตามอำเภอหรือจังหวัด ทำการตรวจวัดจำนวนฝนตกเวลา ๐๙.๐๐ น. ทุก ๆ วัน โดยเจ้าหน้าที่ที่อยู่ในอำเภอหรือจังหวัดที่ได้รับการแต่งตั้งจากกรมอุตุนิยมวิทยา ดังนั้น จำนวนฝนรายวัน หมายถึงปริมาณฝนรวมในช่วงเวลา ๒๔ ชม. ตั้งแต่เวลา ๐๙.๐๐ น.ของวันที่แจ้งไว้ในรายงานจนถึงเวลา ๐๙.๐๐ น.ของวันรุ่งขึ้น

๓. ข้อมูลฝนและอุณหภูมิ ที่พิมพ์ในรายงานประจำสัปดาห์เล่มนี้ เป็นผลการตรวจวัดฝนที่เจ้าหน้าที่ผู้ทำการตรวจรายงานส่งมายังกรมอุตุนิยมวิทยาทุก ๆ วัน ภายหลังการตรวจดังนี้.–

- สถานีของกรมอุตุนิยมวิทยา ส่งรายงานทางวิทยุสื่อสารและโทรเลข
- สถานีฝนตามอำเภอหรือจังหวัด ส่งรายงานทางโทรเลข

รายงานดังกล่าวนี้จะส่งมาถึงกรมอุตุนิยมวิทยาตั้งแต่เวลาประมาณ ๐๗.๐๐ น. จนถึงเวลา ๑๙.๐๐ น. ทุก ๆ วัน

๔. ข้อมูลต่าง ๆ เหล่านี้ได้ดำเนินการจัดพิมพ์จากรายงานที่ได้รับทางวิทยุสื่อสารและโทรเลข โดยยังไม่ได้ทำการตรวจสอบ เพื่อสนองความต้องการแก่ผู้ใช้อย่างรีบด่วน ดังนั้น ผู้ใช้จึงควรพิจารณาข้อมูลก่อนที่จะนำไปใช้ หากมีข้อสงสัยประการใด โปรดติดต่อสอบถามเจ้าหน้าที่แผนกสถิติฝน กองอุตุนิยมวิทยาอุทก

๕. สัญญลักษณ์ต่าง ๆ มีความหมายดังต่อไปนี้.–

ช่องว่าง	แสดงว่า	ไม่มีฝนหรือยังไม่ได้รับรายงานประจำวัน
T	"	ฝนตกเล็กน้อยวัดได้ไม่ถึง ๐.๑ มม.
*	"	เป็นสถานีของกรมอุตุนิยมวิทยา

กองอุตุนิยมวิทยาอุทก กรมอุตุนิยมวิทยา
บางกะปิ กรุงเทพมหานคร
โทร. ๙๑๖๐๕๓, ๙๑๐๑๗๘

การคาดหมายลักษณะอากาศใน ๗ วันข้างหน้า
ตั้งแต่วันที่ ๒๖ พฤศจิกายน – ๒ ธันวาคม ๒๕๑๖

ลักษณะทั่วไป

บริเวณความกดอากาศสูงจากประเทศจีนยังคงปกคลุมประเทศไทยตอนบนอยู่ คาดว่าในตอนปลายสัปดาห์จะมีกำลังแรงขึ้นอีกและจะทำให้อุณหภูมิลดลงเกือบทั่วไป

ภาคเหนือ ภาคตะวันออกเฉียงเหนือ ภาคกลาง ภาคตะวันออก อ่าวไทย ฝั่งตะวันออก	ตลอดสัปดาห์ท้องฟ้าแจ่มใสเป็นส่วนมากและอากาศหนาวเย็นเกือบทั่วไป คาดว่าในตอนปลายสัปดาห์อุณหภูมิจะลดลงอีกเล็กน้อย
อ่าวไทย ฝั่งตะวันตก	ตลอดสัปดาห์ท้องฟ้าโปร่งเป็นส่วนมาก เว้นแต่ทางตอนล่างของอ่าวจะมีฝนหรือฝนฟ้าคะนองกระจาย
ภาคใต้ ฝั่งตะวันตก	ตลอดสัปดาห์จะมีฝนเล็กน้อยเป็นบางแห่ง
กรุงเทพมหานคร	ตลอดสัปดาห์ท้องฟ้าแจ่มใสเป็นส่วนมากและอากาศเย็นระดับอุณหภูมิจะลดลงอีกเล็กน้อยในตอนปลายสัปดาห์

กรมอุตุนิยมวิทยา
๒๖ พ.ย. ๑๖

Weather outlook for the period 26 November - 2 December 1973

General Situation

The ridge of the high pressure area from China mainland still covers the Upper Thailand, and is expected to be more active during the last period of the week. This will result in a decrease of temperatures in most places.

Northern Part: Northeastern Part: Central Part: Eastern Part: Gulf of Thailand, East Coast:	Throughout the week, mostly clear sky and cold, slightly decrease in temperatures during the last period of the week.
Gulf of Thailand, West Coast:	Throughout the week, mostly fair except for scattered showers or thundershowers in the southern portion.
Southern Thailand, West Coast:	Throughout the week, light isolated showers.
Bangkok Metropolis:	Throughout the week, mostly clear sky and cool, slightly decrease in temperatures during the last period of the week.

Meteorological Department
26 November 1973

สรุปลักษณะอากาศทั่วไปในรอบสัปดาห์
ตั้งแต่วันที่ ๑๙ – ๒๕ พฤศจิกายน ๒๕๑๖

๑. ในตอนต้นและกลางสัปดาห์ พายุโซนร้อน "เซลม่า" ในอ่าวไทยได้อ่อนกำลังลง เป็นพายุดีเปรสชั่น และเคลื่อนตัวทางตะวันตกขึ้นฝั่งตะวันตกของอ่าวไทยบริเวณตอนใต้ของจังหวัดประจวบคีรีขันธ์ ผ่านประเทศพม่าลงสู่ทะเลอันดามันแล้ว เคลื่อนตัวต่อไปทางตะวันตกค่อนไปทางเหนือเล็กน้อยเข้าสู่อ่าวเบงกอล ลักษณะเช่นนี้ทำให้ตลอดสัปดาห์มีฝนและฝนฟ้าคะนองเกือบทั่วไปในบริเวณอ่าวไทยฝั่งตะวันตกและภาคใต้ฝั่งตะวันตก โดยมีฝนตกหนักถึงหนักมากเป็นแห่ง ๆ ตั้งแต่จังหวัดชุมพรขึ้นไปจนถึงจังหวัดเพชรบุรี กับมีฝนและฝนฟ้าคะนองกระจายในภาคเหนือ ภาคกลางตอนล่าง ภาคตะวันออกและอ่าวไทยฝั่งตะวันออกในตอนต้นและกลางสัปดาห์ ส่วนภาคอื่น ๆ นอกนั้นมีฝนเล็กน้อยเป็นบางแห่งตลอดสัปดาห์

ในตอนปลายสัปดาห์ บริเวณความกดอากาศสูงในประเทศจีนได้ทวีกำลังแรงขึ้นและแผ่ลิ้มลงมาปกคลุมถึงประเทศไทย ลักษณะเช่นนี้ทำให้ประเทศไทยตอนบนตั้งแต่ภาคกลางขึ้นไปมีอากาศเย็นลง

อนึ่ง ได้มีพายุดีเปรสชั่นอีกลูกหนึ่งก่อตัวขึ้นในมหาสมุทรแปซิฟิกทางตะวันออกของประเทศฟิลิปปินส์ เคลื่อนตัวทางตะวันตกผ่านประเทศฟิลิปปินส์ลงสู่ทะเลจีนใต้ ต่อมาได้ทวีกำลังแรงขึ้นเป็นพายุโซนร้อน "เวร่า" เคลื่อนตัวทางตะวันตกค่อนไปทางเหนือเล็กน้อยด้วยความเร็วประมาณ ๑๘ กม./ชม. และเมื่อวันที่ ๒๕ พ.ย.๑๖ เวลา ๐๗.๐๐ น. มีศูนย์กลางอยู่ห่างประมาณ ๓๓๐ กิโลเมตร ทางตะวันออกเฉียงใต้ของเกาะไหหลำและเคลื่อนตัวทางตะวันตกเฉียงเหนือด้วยความเร็วประมาณ ๑๕ กม./ชม. เข้าสู่อ่าวตังเกี๋ย

๒. รายงานอุณหภูมิต่ำสุดในภาคต่าง ๆ ของประเทศไทยมีดังนี้.–

ภาคเหนือ	๑๑.๐°ซ.ที่	อ.เมือง	จ.เชียงราย	เมื่อวันที่ ๒๕ พ.ย.
ภาคตะวันออกเฉียงเหนือ	๙.๔°ซ.ที่	อ.มุกดาหาร	จ.นครพนม	" ๒๕ "
ภาคกลาง	๑๖.๓°ซ.ที่	อ.ทองผาภูมิ	จ.กาญจนบุรี	" ๒๕ "
ภาคตะวันออก	๑๕.๕°ซ.ที่	อ.อรัญประเทศ	จ.ปราจีนบุรี	" ๒๕ "
ภาคใต้	๑๙.๐°ซ.ที่	อ.เมือง	จ.ชุมพร	" ๒๕ "

๓. รายงานฝนสูงสุดในภาคต่าง ๆ มีดังนี้

ภาคเหนือ	๖๒.๐ มม.ที่	อ.เทิง	จ.เชียงราย	เมื่อวันที่ ๒๑ พ.ย.
ภาคตะวันออกเฉียงเหนือ	๒.๑ " ที่	อ.เมือง	จ.สุรินทร์	" ๑๙ "
ภาคกลาง	๕๕.๑ " ที่	อ.เมือง	จ.กาญจนบุรี	" ๑๙ "
ภาคตะวันออก	๙๑.๕ " ที่	อ.คลองใหญ่	จ.ตราด	" ๒๐ "
ภาคใต้	๑๔๒.๑ " ที่	อ.ร่อนพิบูลย์	จ.นครศรีธรรมราช	" ๑๙ "

กรมอุตุนิยมวิทยา

๒๖ พ.ย.๑๖

General Situation

Period 19 - 25 November 1973

1. At the beginning and the middle of the periods, the tropical storm "THELMA" in the Gulf of Thailand was downgraded to a depression, moving westward and landed at the Gulf of Thailand West Coast in the vicinity south of Prachuap Khiri Khan Province, passing Burma into the Andaman sea, and then moved west-northwestward into the Bay of Bengal. Consequently throughout the week, almost widespread rainshowers and thunder rainshowers were experienced in the Gulf of Thailand West Coast and Southern Thailand West Coast, with isolated heavy to very heavy falls occurring from Chumphon Province up to Phetchaburi Province, and scattered rainshowers and thunder rainshowers were observed in the northern part, the lower portion of central part, eastern part and the Gulf of Thailand East Coast at the beginning and the middle of the week. Local light showers were reported in other parts throughout the week.

At the end of the week, an intensifying high pressure area over China mainland extended its wedge southward to cover Thailand. As a consequence, the cooler weather covered Upper Thailand northward from the central part.

Another tropical depression developed in the Pacific Ocean east of the Philippines and moved westward passing the Philippines into the South China Sea. The depression was later upgraded to a tropical storm named, "VERA", and moved westnorthwestward at about 18 km/hr. On 25 November 1973 at 07.00 a.m. the storm was centered at about 370 kilometers southeast of Hainan, and moving northwestward at about 15 km/hr. into the Gulf of Tonkin.

2. Lowest temperatures in the various parts of Thailand were as follow:-

Northern Part	11.0 °C.	at Amphoe Muang,	Chiang Rai	on 25 Nov.
Northeastern Part	9.4 °C.	at Mukdahan,	Nakhon Phanom	" 25 "
Central Part	16.3 °C.	at Thong Pha Phum,	Kanchanaburi	" 25 "
Eastern Part	15.5 °C.	at Aranyaprathet,	Prachin Buri	" 25 "
Southern Part	19.0 °C.	at Amphoe Muang,	Chumphon	" 25 "

3. Heaviest rainfalls were recorded at the following places:-

Northern Part	72.0 mm.	at Thoeng,	Chiang Rai	on 21 Nov.
Northeastern Part	2.1 "	at Amphoe Muang,	Surin	" 19 "
Central Part	55.1 "	at Amphoe Muang,	Kanchanaburi	" 19 "
Eastern Part	91.5 "	at Khlong Yai,	Trat	" 20 "
Southern Part	142.1 "	at Ron Phibun,	Nakhon Si Thammarat	" 19 "

Meteorological Department
26 November 1973

ข่าวอากาศเพื่อการเกษตรประจำสัปดาห์

ข้อควรระวัง

ในสัปดาห์นี้ บริเวณประเทศไทยตอนบนยังคงมีอากาศหนาวเย็นเกือบทั่วไป และคาดว่าในตอนปลายสัปดาห์อากาศจะเย็นลงอีกเล็กน้อย ความหนาวเย็นของอากาศในระยะนี้อาจมีผลกระทบกระเทือนต่อการเจริญเติบโตและการให้ผลผลิตของสัตว์เลี้ยง ดังนั้นกสิกรในภาคเหนือ ภาคตะวันออกเฉียงเหนือ และภาคกลางตอนบน ควรให้ความอบอุ่นแก่สัตว์เลี้ยงไว้ด้วย.

กองอากาศเกษตร กรมอุตุนิยมวิทยา

๒๖ พฤศจิกายน ๒๕๑๖

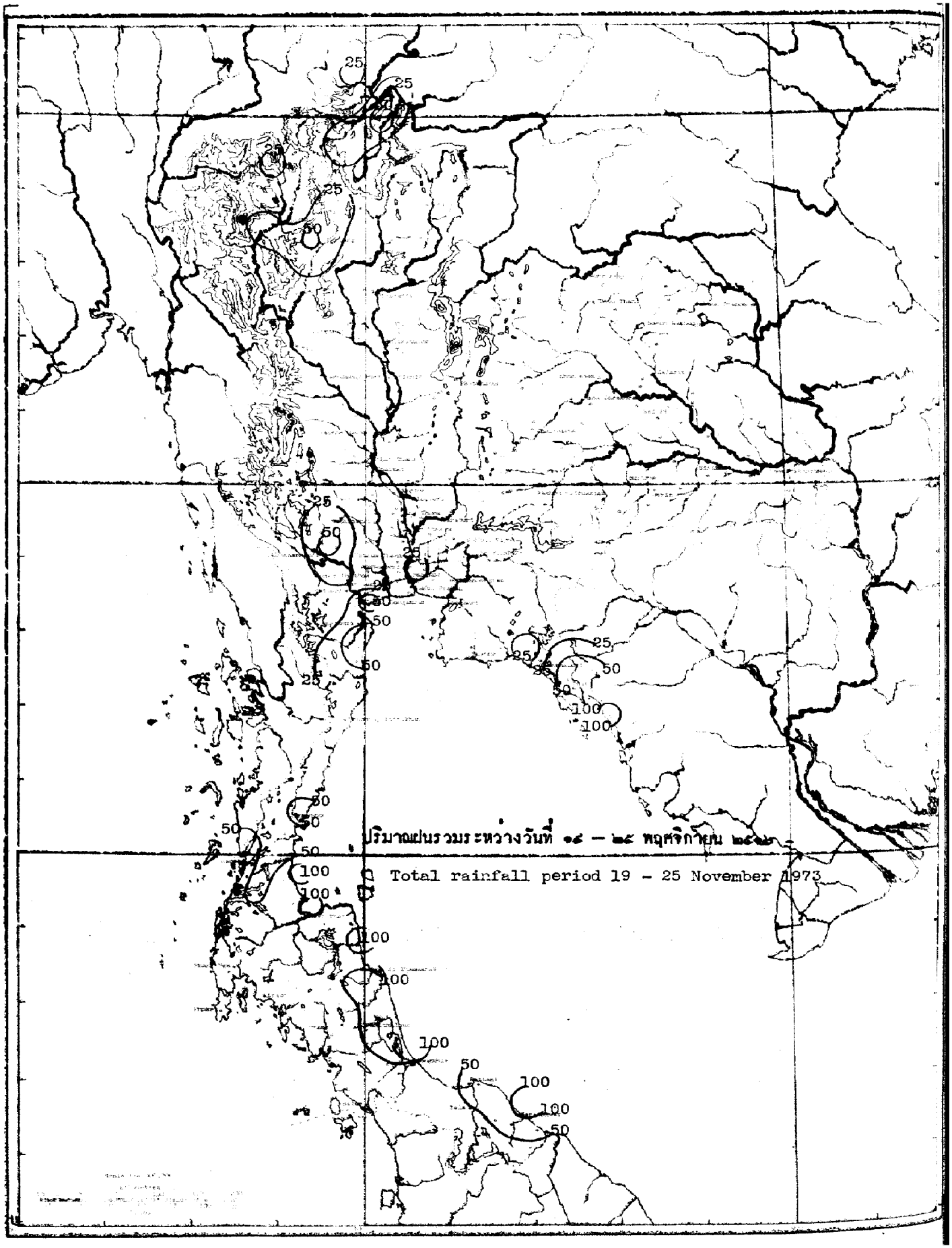
ปริมาณฝนรวมระหว่างวันที่ ๑๙ – ๒๕ พฤศจิกายน ๒๕๑๖
Total rainfall period 19 - 25 November 1973

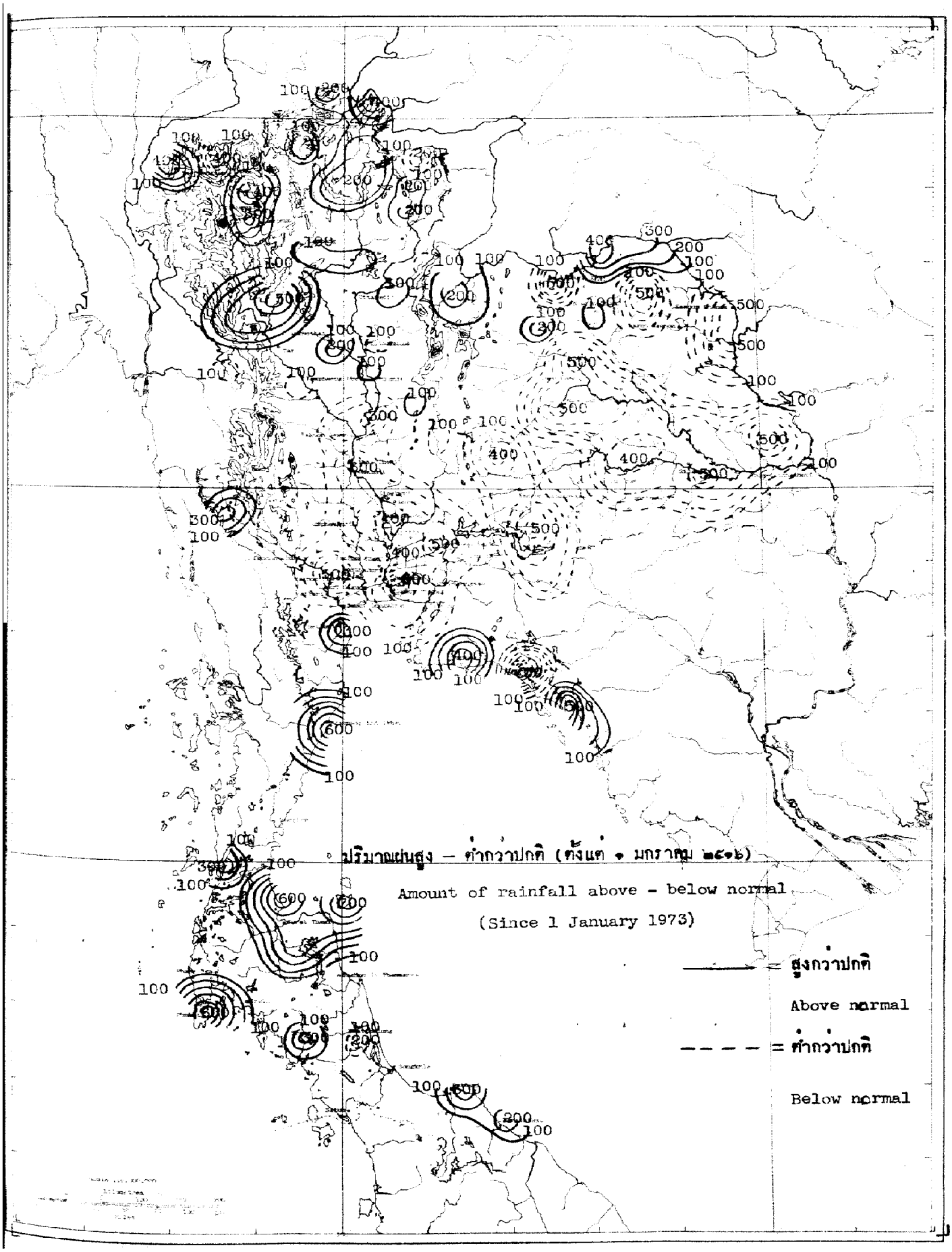
ปริมาณฝนสูง – ต่ำกว่าปกติ (ตั้งแต่ ๑ มกราคม ๒๕๑๖)
Amount of rainfall above - below normal
(Since 1 January 1973)
= สูงกว่าปกติ
Above normal
= ต่ำกว่าปกติ
Below normal

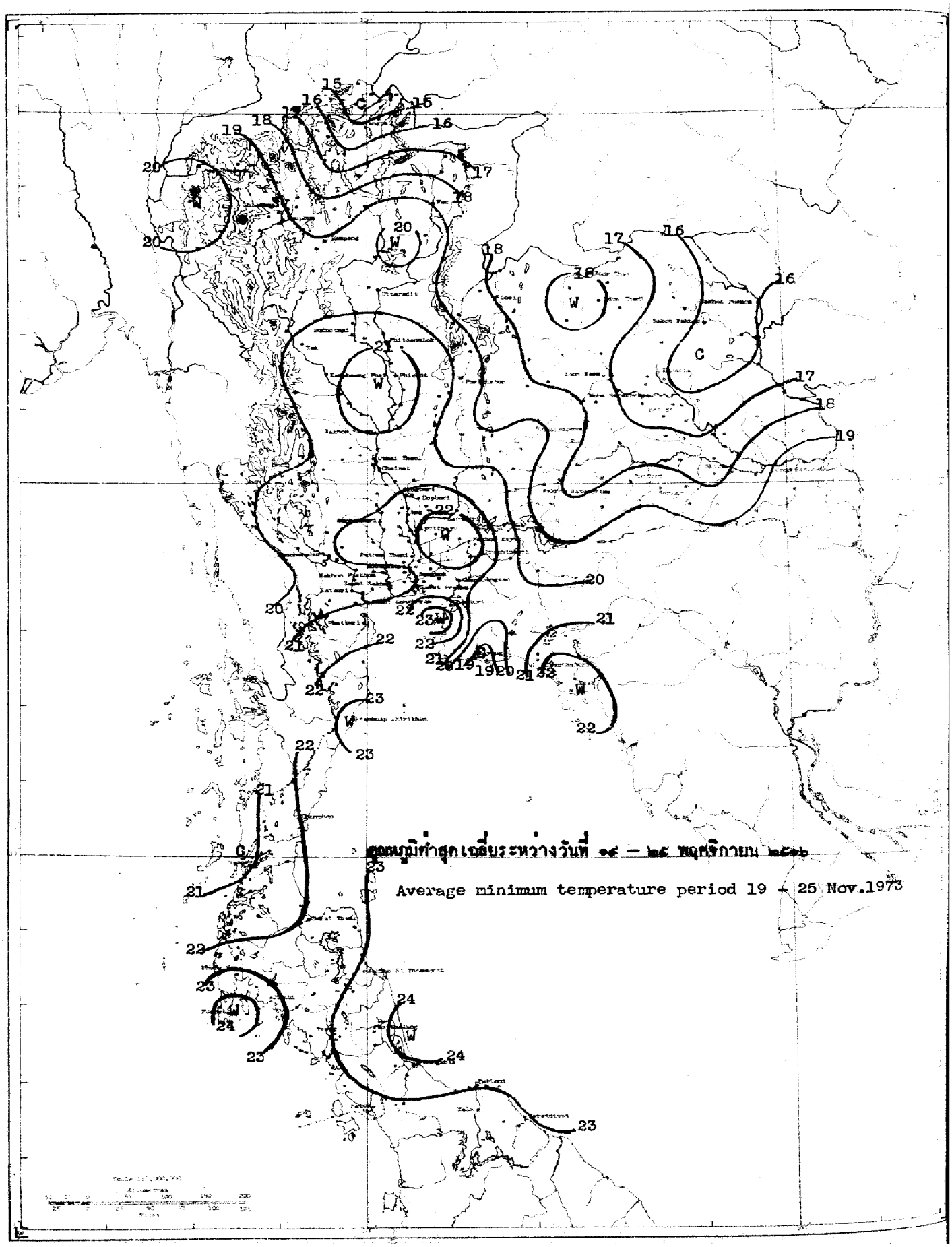
อุณหภูมิต่ำสุดเฉลี่ยระหว่างวันที่ ๑๙ – ๒๕ พฤศจิกายน ๒๕๑๖
Average minimum temperature period 19 - 25 Nov.1973

สถานีฝน	Station	วันที่และจำนวนน้ำฝนเป็นมิลลิเมตร Date and amount of rainfall in millimetres							ฝนรวม มม. Total rainfall mm.	ฝนรวมตั้งแต่ 1 มกราคม Accumulative rainfall since 1 January	
		พฤศจิกายน November								ปริมาณ มม. Amount mm.	สูงต่ำกว่าปกติ Above or below Normal
		19	20	21	22	23	24	25			
ภาคเหนือ	**NORTHERN PART**										
1 **เชียงราย**	**CHIANG RAI***			23.0	3.4				26.4	1697.0	- 60.8
2 แม่สาย	Mae Sai			28.0	3.0				31.0	1834.8	+267.5
3 เชียงแสน	Chiang Saen			11.5					11.5	1755.5	+195.1
4 เชียงของ	Chiang Khong			29.7					29.7	2001.9	+426.2
5 แม่จัน	Mae Chan			4.7	3.1				7.8		
6 แม่สรวย	Mae Suai				5.8				5.8	1566.8	+283.3
7 เทิง	Thoeng			62.0	3.0				65.0	1940.4	+288.5
8 เชียงคำ	Chiang Kham			14.4					14.4	1810.4	+468.6
9 เวียงป่าเป้า	Wiang Pa Pao			7.4					7.4		
10 พาน	Phan			30.6					30.6	1459.6	+111.1
11 แม่ใจ	Mae Chai			11.5	2.1				13.6	1685.4	+368.4
12 พะเยา	Phayao			10.5	1.8				12.3	1252.0	+243.1
13 จุน	Chun			22.4	12.5				34.9	1677.1	+211.7
14 **แม่ฮ่องสอน**	**MAE HONG SON***		0.8	T	7.1	1.3			9.2	1720.0	+475.6
15 ปาย	Pai								0.0	869.0	-429.8
16 ขุนยวม	Khun Yuam								0.0	916.2	-319.0
17 แม่ลาน้อย	Mae La Noi										
18 แม่สะเรียง	Mae Sariang *		0.2	5.0	0.1				5.3	1210.7	- 26.7
19 **เชียงใหม่**	**CHIANG MAI***			15.6	8.8				24.4	1296.8	+ 47.9
20 ฝาง	Fang										
21 แม่อาย	Mae Ai										
22 เชียงดาว	Chiang Dao										
23 แม่แตง	Mae Taeng				47.9				47.9	1574.2	+400.4
24 แม่ริม	Mae Rim			4.2	13.6				17.8	1368.3	+266.4
25 สันทราย	San Sai			3.3	9.2				12.5	1288.2	+115.4
26 ดอยสะเก็ด	Doi Saket				7.0				7.0	1353.5	+174.8
27 สันกำแพง	San Kamphaeng										
28 ฮางดง	Hang Dong			7.0	4.8				11.8	1264.4	+136.6
29 สารภี	Saraphi										
30 สันป่าตอง	San Pa Tong			5.4	2.8				8.2	1274.8	+307.2
31 จอมทอง	Chom Thong				21.3				21.3	1048.0	+117.7
32 ฮอด	Hot			1.3	9.4				10.7	899.9	-198.8
33 **ลำพูน**	**LAMPHUN**				11.1				11.1	1153.2	+208.1
34 ป่าซาง	Pa Sang			27.5	5.2				32.7	1133.2	+175.5
35 ลี้	Li			18.5	17.8				36.3	1221.9	+ 64.7
36 **ลำปาง**	**LAMPANG***			37.4	11.4	T			48.8	1223.5	+175.9
37 งาว	Ngao										
38 แจ้ห่ม	Chae Hom			28.4	13.1				41.5	967.9	- 8.6
39 เกาะคา	Ko Kha			49.7	7.3				57.0	1131.3	+ 90.5
40 สบปราบ	Sop Prap			23.5	5.0	T			28.5	1060.1	+ 4.2

สถานีฝน	Station	วันที่และจำนวนน้ำฝนเป็นมิลลิเมตร Date and amount of rainfall in millimeters พฤศจิกายน November 19	20	21	22	23	24	25	ฝนรวม มม. Total rainfall mm.	ฝนรวมตั้งแต่ 1 มกราคม Accumulative rainfall since 1 January ปริมาณ มม. Amount mm.	สูงต่ำกว่าปกติ Above or below Normal
41 เถิน	Thoen			3.9	1.7				5.6	1526.9	+565.9
42 แม่ฟริก	Mae Phrik								0.0	1251.4	+201.1
43 แพร่	PHRAE *			0.7	0.9				1.6	1280.7	+196.6
44 สอง	Song								0.0	1119.8	-137.7
45 สูงเม่น	Sung Men										
46 เด่นชัย	Den Chai			5.5					5.5	1352.7	+1[illegible]
47 น่าน	NAN *			0.2	T				0.2	1509.2	+200.4
48 ทุ่งช้าง	Thung Chang			3.1					3.1	1381.0	-207.8
49 เชียงกลาง	Chiang Klang								0.0	1231.9	
50 ท่าวังผา	Tha Wang Pha *			1.4	0.7				2.1	1558.4	+140.6
51 ปัว	Pua				4.9				4.9	1565.6	+2[illegible]
52 สา	Sa										
53 นาน้อย	Na Noi										
54 อุตรดิตถ์	UTTARADIT *	T		2.0	3.9				5.9	1394.0	- [illegible]
55 ฟากท่า	Fak Tha								0.0	1008.2	-146.7
56 น้ำปาด	Nam Pat								0.0	1082.8	-1[illegible]
57 สนามบินอุตรดิตถ์	Uttaradit Airport *				1.0				1.0	1474.2	- [illegible]
58 ท่าปลา	Tha Pla								0.0	1391.1	+1[illegible]
59 ลับแล	Laplae								0.0	1455.8	- [illegible]
60 ตาก	TAK *	T		1.5					1.5	1015.6	- [illegible]
61 เขื่อนภูมิพล	Bhumibol Dam *	0.3		2.5	1.0				3.8	1356.5	+8[illegible]
62 บ้านตาก	Ban Tak										
63 แม่ระมาด	Mae Ramat								0.0	901.7	-565.7
64 แม่สอด	Mae Sot *		0.1	0.5	T				0.6	1374.5	-1[illegible]
65 สุโขทัย	SUKHOTHAI								0.0	1372.1	+2[illegible]
66 ทุ่งเสลี่ยม	Thung Saliam			14.2					14.2	1106.9	- [illegible]
67 สวรรคโลก	Sawankhalok										
68 กงไกรลาศ	Kong Krailat								0.0	1191.3	- 72.3
69 บ้านด่านลานหอย	Ban Dan Lan Hoi										
70 พิษณุโลก	PHITSANULOK *			0.1	T				0.1	1251.8	- 81.2
71 นครไทย	Nakhon Thai										
72 พรหมพิราม	Phrom Phiram										
73 วังทอง	Wang Thong			2.9					2.9	1235.0	-1[illegible]
74 บางกระทุ่ม	Bang Krathum								0.0	1491.9	+1[illegible]
75 กำแพงเพชร	KAMPHAENG PHET								0.0	1058.0	-145.8
76 พรานกระต่าย	Phan Kratai								0.0	1036.7	-894.8
77 คลองขลุง	Khlong Khlung								0.0	1169.9	-1[illegible]
78 ขาณุวรลักษบุรี	Khanu Woralaksaburi								0.0	1318.4	+ [illegible]
79 พิจิตร	PHICHIT								0.0	1456.7	- 84.9
80 สามง่าม	Sam Ngam										
81 ตะพานหิน	Taphan Hin								0.0	1085.2	-179.5

สถานีฝน	Station	วันที่และจำนวนน้ำฝนเป็นมิลลิเมตร Date and amount of rainfall in millimeters							ปริมาณ Total rainfall mm.	ฝนสะสมตั้งแต่ 1 มกราคม Accumulative rainfall since 1 January	
		พฤศจิกายน November								ปริมาณ Amount mm.	สูงต่ำกว่าปกติ Above or below Normal
		19	20	21	22	23	24	25			
82 บางมูลนาค	Bang Mun Nak								0.0	816.3	-311.0
83 โพทะเล	Pho Thale										
84 เพชรบูรณ์	**PHETCHABUN** *								0.0	1330.0	-175.6
85 หล่มเก่า	Lom Kao		T						T		
86 หล่มสัก	Lom Sak *		0.0						0.0	827.6	-152.0
87 ชนแดน	Chon Daen								0.0	[illegible].1	+124.4
88 หนองไผ่	Nong Phai								0.0	1054.1	-143.1
89 วิเชียรบุรี	Wichian Buri *		T						T	956.1	-169.3
ภาคตะวันออกเฉียงเหนือ NORTHEASTERN PART											
1 เลย	**LOEI** *								0.0	1340.6	+132.2
2 เชียงคาน	Chiang Khan								0.0	1386.1	+122.5
3 ท่าลี่	Tha Li								0.0	1182.3	+212.5
4 ด่านซ้าย	Dan Sai								0.0	736.2	-350.4
5 วังสะพุง	Wang Saphung								0.0	1274.9	+178.4
6 หนองคาย	**NONG KHAI** *								0.0	1265.0	-514.9
7 ศรีเชียงใหม่	Si Chiang Mai								0.0	1490.5	-193.9
8 ท่าบ่อ	Tha Bo								0.0	1545.3	+ 7.3
9 โพนพิสัย	Phon Phisai								0.0	2242.6	+433.7
10 บึงกาฬ	Bung Kan								0.0	2809.4	+346.4
11 เซกา	Seka								0.0	1915.0	+293.9
12 อุดรธานี	**UDON THANI** *								0.0	1394.8	-144.8
13 เพ็ญ	Phen										
14 กุมภวาปี	Kumphawapi								0.0	1302.9	+222.8
15 หนองหาร	Nong Han								0.0	1423.8	+167.3
16 หนองบัวลำภู	Nong Bua Lam Phu								0.0	1159.4	+283.1
17 สกลนคร	**SAKON NAKHON** *								0.0	1362.9	-104.6
18 วานรนิวาส	Wanon Niwat								0.0	1243.8	-491.3
19 สว่างแดนดิน	Sawang Daen Din								0.0	1108.3	-507.5
20 พรรณานิคม	Phanna Nikhom								0.0	1416.0	-102.7
21 นครพนม	**NAKHON PHANOM** *								0.0	1812.5	-522.5
22 บ้านแพง	Ban Phaeng								0.0	2853.7	+100.5
23 ท่าอุเทน	Tha Uthen								0.0	2069.3	-199.1
24 นาแก	Na Kae								0.0	1376.1	-126.3
25 ธาตุพนม	That Phanom								0.0	1222.7	-538.0
26 มุกดาหาร	Mukdahan *								0.0	1252.8	-238.4
27 กาฬสินธุ์	**KALASIN**								0.0	1266.5	-122.4
28 ยางตลาด	Yang Talat								0.0	932.1	-373.1
29 สหัสขันธ์	Sahatsakhan								0.0	1121.7	-208.3
30 กุฉินารายณ์	Kuchinarai								0.0	1330.3	-172.4
31 กมลาไสย	Kamalasai								0.0	1074.4	-198.5
32 ร้อยเอ็ด	**ROI ET** *								0.0	1045.2	-358.3

สถานีฝน	Station	วันที่และจำนวนน้ำฝนเป็นมิลลิเมตร Date and amount of rainfall in millimeters							ฝนรวม มม. Total rainfall mm.	ฝนรวมตั้งแต่ 1 มกราคม Accumulative rainfall since 1 January	
		พฤศจิกายน November								ปริมาณ มม. Amount mm.	สูงต่ำกว่าปกติ Above or below Normal
		19	20	21	22	23	24	25			
33 โพนทอง	Phon Thong								0.0	1237.2	-243.1
34 ธวัชบุรี	Thawatchaburi										
35 อาจสามารถ	At Samat								0.0	1222.5	- 81.3
36 เสลภูมิ	Selaphum										
37 จตุรพักตร์พิมาน	Chaturaphak Phiman								0.0	1036.8	- 33.6
38 เกษตรวิสัย	Kaset Wisai								0.0	990.6	-410.2
39 สุวรรณภูมิ	Suwannaphum								0.0	1242.3	-409.2
40 มหาสารคาม	MAHA SARAKHAM								0.0	948.4	-425.7
41 เชียงยืน	Chiang Yun								0.0	701.8	-575.7
42 กันทรวิชัย	Kantharawichai								0.0	838.2	-396.1
43 โกสุมพิสัย	Kosum Phisai *								0.0	1006.7	-225.7
44 บรบือ	Borabu										
45 วาปีปทุม	Wapi Pathum								0.0	1035.6	-134.1
46 พยัคฆภูมิพิสัย	Phayakkhaphum Phisai								0.0	995.8	-408.9
47 ขอนแก่น	KHON KAEN *								0.0	778.9	-421.1
48 น้ำพอง	Nam Phong								0.0	536.6	-535.6
49 ภูเวียง	Phu Wiang								0.0	1084.5	-134.8
50 ชุมแพ	Chum Phae								0.0	1055.1	- 45.5
51 มัญจาคีรี	Mancha Khiri								0.0	768.9	-395.9
52 ชนบท	Chonnabot								0.0	639.6	-544.7
53 บ้านไผ่	Ban Phai								0.0	675.2	-520.8
54 พล	Phon								0.0	829.1	-442.4
55 หนองสองห้อง	Nong Song Hong								0.0	827.6	-443.7
56 ชัยภูมิ	CHAIYAPHUM *								0.0	1017.8	-253.3
57 เกษตรสมบูรณ์	Kaset Sombun										
58 ภูเขียว	Phu Khieo								0.0	1021.8	- 24.3
59 คอนสวรรค์	Khon Sawan								0.0	832.0	-327.0
60 จัตุรัส	Chatturat								0.0	632.0	-477.5
61 บำเหน็จณรงค์	Bamnet Narong								0.0	1055.2	-156.4
62 นครราชสีมา	NAKHON RATCHASIMA *	0.1							0.1	960.3	-232.9
63 บัวใหญ่	Bua Yai										
64 คง	Khong								0.0	1078.4	- 11.2
65 ด่านขุนทด	Dan Khun Thot								0.0	742.8	-297.5
66 โนนไทย	Non Thai								0.0	743.9	-353.9
67 โนนสูง	Non Sung								0.0	851.1	-379.2
68 พิมาย	Phimai										
69 สีคิ้ว	Sikhiu								0.0	1063.4	- 19.1
70 สูงเนิน	Sung Noen								0.0	1107.3	- 58.1
71 ปักธงชัย	Pak Thong Chai	0.7							0.7	1069.2	- 20.5
72 โชคชัย	Chok Chai *	0.5	0.2						0.7	947.8	-109.2
73 ครบุรี	Khon Buri								0.0	539.8	-514.7

สถานีฝน	Station	วันที่และปริมาณฝนเป็นมิลลิเมตร Date and amount of rainfall in millimeters							ฝนรวม มม. Total rainfall mm.	ฝนสะสมตั้งแต่ 1 มกราคม Accumulative rainfall since 1 January	
		พฤศจิกายน November								ปริมาณ Amount mm.	สูงต่ำกว่าปกติ Above or below Normal
		19	20	21	22	23	24	25			
74 บุรีรัมย์	BURI RAM								0.0	1069.4	-314.8
75 พุทไธสง	Phutthaisong										
76 สตึก	Satuk								0.0	850.3	-469.7
77 ลำปลายมาศ	Lam Phai Mat								0.0	1271.9	- 68.5
78 นางรอง	Nang Rong*								0.0	1127.4	-173.0
79 สุรินทร์	SURIN*	2.1							2.1	984.9	-319.6
80 รัตนบุรี	Rattanaburi								0.0	932.0	-348.4
81 ท่าตูม	Tha Tum*								0.0	1142.6	- 48.2
82 ศีขรภูมิ	Sikhoraphum								0.0	591.7	-652.5
83 ปราสาท	Prasat								0.0	955.6	-252.9
84 สังขะ	Sangkha								0.0	845.3	-353.1
85 ศรีสะเกษ	SI SA KET								0.0	960.1	-521.2
86 ราษีไศล	Rasi Salai								0.0	880.4	-369.9
87 กันทรารมย์	Kanthararom								0.0	1177.7	- 47.3
88 อุทุมพรพิสัย	Khukhan								0.0	999.6	-293.4
89 ขุนหาญ	Khun Han										
90 กันทรลักษ์	Kantharalak								0.0	1165.4	-161.4
91 อุบลราชธานี	UBON RATCHATHANI*								0.0	1411.8	-158.2
92 เขมราฐ	Khemarat								0.0	1107.7	-376.3
93 อำนาจเจริญ	Amnat Charoen								0.0	979.7	-597.4
94 ยโสธร	Yasothon								0.0	1121.3	-330.6
95 ตระการพืชผล	Trakan Phutphon								0.0	1386.8	-123.8
96 มหาชนะชัย	Maha Chana Chai								0.0	1079.0	-375.7
97 เขื่องใน	Khuang Nai										
98 โขงเจียม	Khong Chiam								0.0	1284.5	-498.8
99 เดชอุดม	Det Udom								0.0	1398.9	-144.6
100 บุณฑริก	Buntharik										
ภาคกลาง	**CENTRAL PART**										
1 นครสวรรค์	NAKHON SAWAN*								0.0	1085.9	- 98.5
2 บรรพตพิสัย	Banphot Phisai								0.0	1047.7	+ 85.3
3 ชุมแสง	Chumsaeng										
4 หนองบัว	Nong Bua										
5 ลาดยาว	Lat Yao								0.0	1081.3	+ 23.9
6 ท่าตะโก	Tha Tako								0.0	964.0	-116.1
7 ภายุหลวง	Phayuha Khiri								0.0	798.9	-259.0
8 ตากฟ้า	Takfah								0.0	1283.3	- 8.4
9 อุทัยธานี	UTHAI THANI								0.0	830.4	-327.8
10 ห้วยคต	Sawang Arom								0.0	1061.0	- 55.1
11 บ้านไร่	Ban Rai								0.0	1133.9	- 52.0
12 ทัพทัน	Thap than								0.0	1058.6	-198.2
13 หนองฉาง	Nong Chang								0.0	1323.2	- 93.1

สถานีฝน	Station	วันที่และจำนวนน้ำฝนเป็นมิลลิเมตร Date and amount of rainfall in millimeters พฤศจิกายน November 19	20	21	22	23	24	25	ฝนรวม มม. Total rainfall mm.	ฝนรวมตั้งแต่ 1 มกราคม Accumulative rainfall since 1 January ปริมาณ มม. Amount mm.	สูงต่ำกว่าปกติ Above or below Normal
14 หนองขาหย่าง	Nong Khayang								0.0	930.8	-243.8
15 ชัยนาท	CHAI NAT								0.0	851.0	-214.6
16 มโนรมย์	Manorom								0.0	760.0	-430.8
17 วัดสิงห์	Wat Sing								0.0	829.6	-405.6
18 หันคา	Hankha										
19 สิงห์บุรี	SING BURI								0.0	711.0	-384.1
20 อินทร์บุรี	In Buri										
21 บางระจัน	Bang Rachan								0.0	851.9	-377.4
22 พรหมบุรี	Phrom Buri								0.0	802.8	-326.9
23 ลพบุรี	LOP BURI*	T	0.3						0.3	871.5	-467.0
24 บ้านหมี่	Ban Mi								0.0	722.3	-301.0
25 บัวชุม	Bua Chum*								0.0	849.4	-359.6
26 ชัยบาดาล	Chai Badan								0.0	990.6	-113.2
27 พัฒนานิคม	Phatthana Nikhom								0.0	487.6	-591.3
28 โคกสำโรง	Khok Samrong								0.0	790.1	-254.9
29 ท่าวุ้ง	Tha Wung								0.0	67.68	-798.9
30 สุพรรณบุรี	SUPHAN BURI*	0.1							0.1	1298.7	+ 42.5
31 เดิมบางนางบวช	Doembang Nangbuat								0.0	784.3	-353.5
32 สามชุก	Sam Chuk								0.0	800.4	-388.3
33 ดอนเจดีย์	Don Chedi										
34 ศรีประจันต์	Si Phrachan										
35 อู่ทอง	U Thong								0.0	757.3	-244.4
36 บางปลาม้า	Bang Pa Ma								0.0	1150.6	+198.9
37 สองพี่น้อง	Song Phi Nong								0.0	596.1	-283.4
38 อ่างทอง	ANG THONG										
39 โพธิ์ทอง	Pho Thong								0.0	994.3	-485.2
40 ไชโย	Chaiyo								0.0	592.7	-443.3
41 วิเศษชัยชาญ	Wiset Chai Chan								0.0	926.4	-446.8
42 ป่าโมก	Pa Mok								0.0	929.9	-243.0
43 สระบุรี	SARABURI		7.3						7.3	1443.6	-112.1
44 พระพุทธบาท	Phra Phutthabat										
45 บ้านหมอ	Ban Mo								0.0	959.1	-320.6
46 เสาไห้	Sao Hai		5.1						5.1	1182.7	-330.3
47 แก่งคอย	Kaeng Khio		T						T	1455.3	- 93.2
48 หนองแค	Nong Khae								0.0	1243.0	-267.6
49 พระนครศรีอยุธยา	PHRA NAKHON SI AYUTTHAYA								0.0	1197.3	+ 35.7
50 ท่าเรือ	Tha Rua		2.2						2.2	1133.9	-216.5
51 ผักไห่	Phak Hai	0.6							0.6	1260.0	-121.1
52 บางบาล	Bang Ban	2.1	5.2						7.3	1391.3	- 4.3
53 เสนา	Sena								0.0	703.4	-691.5
54 บางไทร	Bang Sai								0.0	1118.6	-239.0

สถานีฝน	Station	วันที่และจำนวนน้ำฝนเป็นมิลลิเมตร Date and amount of rainfall in millimeters							ฝนรวม มม. Total rainfall mm.	ฝนรวมตั้งแต่ 1 มกราคม Accumulative rainfall since 1 January	
		พฤศจิกายน November								บริมาณ มม. Amount mm.	สูงต่ำกว่าปกติ Above or below Normal
		19	20	21	22	23	24	25			
55 บางปะอิน	Bang Pa-in								0.0	975.9	-366.0
56 **ปทุมธานี**	**PATHUM THANI**								0.0	1029.4	-388.5
57 หนองเสือ	Nong Sua								0.0	1023.5	-493.4
58 ธัญบุรี	Thanyaburi								0.0	1235.5	-299.9
59 รังสิต	Rangsit								0.0	1165.2	-333.1
60 ลำลูกกา	Lam Luk Ka										
61 **นนทบุรี**	**NONTHABURI**								0.0	1439.1	+328.0
62 บางบัวทอง	Bang Bua Thong								0.0	984.4	-321.6
63 **ธนบุรี**	**THON BURI**		45.5						45.5		
64 ตลิ่งชัน	Taling Chan										
65 บางขุนเทียน	Bang Khun Thian										
66 ราษฎร์บูรณะ	Rat Burana										
67 กรุงเทพมหานคร	**BANGKOK METROPOLIS**		2.6						2.6	1078.7	-410.3
68 สนามบินดอนเมือง	Don Muang Airport*		1.8						1.8	895.2	-599.6
69 บางเขน	Bang Khen	T	0.8						0.8	1061.3	-431.3
70 มีนบุรี	Min Buri		1.2						1.2	1113.7	-246.0
71 ลาดกระบัง	Lat Krabang										
72 ศูนย์วิจัยบางนา	Bangk Na*		27.4						27.4	1198.4	
73 **กาญจนบุรี**	**KANCHANABURI***	55.1	T						55.1	1063.5	- 39.2
74 สังขละบุรี	Sangkhla Buri										
75 เหมืองปิล็อก	Pilok										
76 ทองผาภูมิ	Thong Pha Phum*	0.4	T						0.4	1908.9	+307.9
77 ศรีสวัสดิ์	Si Sawat										
78 ไทรโยค	Sai Yok										
79 พนมทวน	Phanom Thuan	27.4							27.4		
80 ท่าม่วง	Tha Muang	48.6							48.6	923.8	+ 23.2
81 **นครปฐม**	**NAKHON PATHOM**	7.8	4.6						12.4	885.8	-390.9
82 บางเลน	Bang Len		8.8						8.8	658.5	-523.6
83 นครชัยศรี	Nakhon Chaisi	17.3	16.7	0.6					34.6	1065.1	+ 71.1
84 **ราชบุรี**	**RATCHABURI**	13.6							13.6		
85 บ้านโป่ง	Ban Pong	18.4	0.4						18.8	978.2	- 17.7
86 โพธาราม	Photharam	43.6							43.6	1133.4	- 3.4
87 ดำเนินสะดวก	Damnoen Saduak										
88 ปากท่อ	Pak Tho	15.6							15.6	1173.9	+103.3
89 **สมุทรสงคราม**	**SAMUT SONGKHRAM**	10.4	0.8						11.2	1307.9	+226.5
90 บางคนที	Bang Khonthi	10.6							10.6		
91 อัมพวา	Amphawa	10.3							10.3		
92 **สมุทรสาคร**	**SAMUT SAKHON**	10.0	12.1						22.1	1113.6	-203.2
93 กระทุ่มแบน	Kratum Baen	10.1	4.2						14.3		
94 **สมุทรปราการ**	**SAMUT PRAKAN**		7.2						7.2	1124.5	-235.6
95 บางพลี	Bang Phli		3.2						3.2	973.7	-463.9

สถานีฝน	Station	วันที่และจำนวนน้ำฝนเป็นมิลลิเมตร Date and amount of rainfall in millimeters							ฝนรวม มม. Total rainfall mm.	ฝนรวมตั้งแต่ 1 มกราคม Accumulative rainfall since 1 January	
		พฤศจิกายน November								ปริมาณ มม. Amount mm.	สูงต่ำกว่าปกติ Above or below Normal
		19	20	21	22	23	24	25			
ภาคตะวันออก	**EASTERN PART**										
1 **นครนายก**	**NAKHON NAYOK**	2.9	3.0						5.9	1778.1	-142.2
2 บ้านนา	Ban Na										
3 ปากพลี	Pak Phli								0.0	1716.2	-203.3
4 องครักษ์	Ongkharak								0.0	1246.0	-540.0
5 **ปราจีนบุรี**	**PRACHIN BURI***	2.4							2.4	1869.8	-171.2
6 ประจันตคาม	Prachantakham										
7 บ้านสร้าง	Ban Sang								0.0	1299.4	-352.4
8 ศรีมหาโพธิ	Si Maha Phot								0.0	1506.7	-183.1
9 กบินทร์บุรี	Kabin Buri*	1.1	1.0						2.1	1493.6	- 54.1
10 สระแก้ว	Sa Kaeo								0.0	1738.1	+ 27.9
11 วัฒนานคร	Watthana Nakhon								0.0	1389.4	-136.3
12 อรัญประเทศ	Aranyaprathet*	0.4	T						0.4	1311.1	-248.3
13 **ฉะเชิงเทรา**	**CHACHOENGSAO**								0.0	1256.8	-106.8
14 บ้านโพธิ์	Ban Pho								0.0	1115.4	-133.4
15 **ชลบุรี**	**CHON BURI***	0.1							0.1	1230.2	-141.6
16 พานทอง	Phan Thong								0.0	857.7	-222.2
17 บ้านบึง	Ban Bung										
18 เกาะสีชัง	Ko Sichang*	0.2	21.2						21.4	906.6	-304.8
19 ศรีราชา	Si Racha		3.4						3.4	959.3	-194.6
20 สัตหีบ	Sattahip*	2.1							2.1	1171.4	-111.5
21 **ระยอง**	**RAYONG**	0.9							0.9	1243.8	- 41.8
22 บ้านค่าย	Ban Khai	T							T	1666.9	+404.9
23 แกลง	Klaeng	4.4	8.9						13.3	2025.7	+ 22.8
24 **จันทบุรี**	**CHANTHABURI***	20.0							20.0	2434.8	-715.9
25 ท่าใหม่	Tha Mai	40.6							40.6	2779.9	+ 74.0
26 มะขาม	Makham										
27 **ตราด**	**TRAT**	9.7	58.6						68.3	4402.4	+597.5
28 เขาสมิง	Khao Saming	7.3							7.3	2258.3	-255.1
29 แหลมงอบ	Laem Ngop	4.6	4.1						8.7		
30 คลองใหญ่	Khlong Yai*	8.1	91.5						99.6	5078.2	+249.8
ภาคใต้	**SOUTHERN PART**										
1 **เพชรบุรี**	**PHETCHABURI**	31.2							31.2	1216.3	+101.3
2 บ้านแหลม	Ban Laem	45.6	3.9						49.5	1137.6	- 38.1
3 บ้านลาด	Ban Lat	16.5							16.5	1422.5	+313.2
4 ท่ายาง	Tha Yang								0.0	1007.3	+201.9
5 ชะอำ	Cha-am	2.4							2.4	858.2	- 17.8
6 **ประจวบคีรีขันธ์**	**PRACHUAP KHIRI KHAN***	31.7	10.2						41.9	1739.8	+670.2
7 หัวหิน	Hua Hin*	60.5	0.7						61.2	1352.6	+345.8
8 ปราณบุรี	Pran Buri	85.2							85.2	1030.8	
9 **ชุมพร**	**CHUMPHON***	58.7	0.1		T				58.8	1898.4	+ 30.4

สถานีฝน	Station	วันที่และจำนวนน้ำฝนเป็นมิลลิเมตร Date and amount of raiafall in millimeters พฤศจิกายน November 19	20	21	22	23	24	25	ฝนรวม มม. Total rainfall mm.	ฝนสะสมตั้งแต่ 1 มกราคม Accumulative rainfall since 1 January ปริมาณ มม. Amount mm.	สูงต่ำกว่าปกติ Above or below Normal
10 ท่าแซะ	Tha Sac	35.6							35.6	2038.6	+139.7
11 สวี	Sawi	5.4		2.2					7.6	1313.1	-288.3
12 หลังสวน	Lang Suan				41.5				41.5		
13 **สุราษฎร์ธานี**	**SURAT THANI***	47.4	0.4	23.5	9.3	23.0	0.7		104.3	1514.2	- 16.9
14 ไชยา	Chaiya	12.7		15.5	38.5	106.6			173.3	2176.1	+693.0
15 เกาะสมุย	Ko Samui *	5.7	2.5		6.1	67.9			82.2	2082.4	+713.8
16 ทุ่งพิน	Phunphin	6.6		4.9	6.5	65.7			83.7	1737.0	+421.1
17 ท่าฉาง	Tha Chang	15.0		7.5	19.3	22.0			63.8	1890.3	- 63.7
18 กาญจนดิษฐ์	Kanchanadit										
19 บ้านนาสาร	Ban Na San										
20 **นครศรีธรรมราช**	**NAKHON SI THAMMARAT***	31.1	3.6		12.4	13.4	1.6		62.1	1939.4	+ 58.3
21 สิชล	Sichon	15.3	40.1						55.4	1342.2	-322.7
22 ท่าศาลา	Tha Sala	83.6		9.8		46.8			140.2		
23 ฉวาง	Chawang	40.0	10.2	2.7		7.0			60.9	1704.0	- 98.3
24 ทุ่งสง	Thung Song	34.1	46.8						80.9	1686.7	- 35.5
25 ร่อนพิบูลย์	Ron Phibun	142.1	22.3						164.4	1395.4	+ 12.6
26 ปากพนัง	Pak Phanang	45.3	5.4						50.7	1564.4	- 60.4
27 **พัทลุง**	**PHATTHALUNG**	30.5	29.6		35.8		32.7		128.6	1567.1	-243.6
28 ควนขนุน	Khuan Khanun	37.1				72.9	35.6		145.6	1691.4	
29 ปากพยูน	Pak Phayun	24.3							24.3		
30 เขาชัยสน	Khao Chaison	26.1	19.0		29.3	41.7	31.3		147.4	1892.0	
31 **สงขลา**	**SONGKHLA ***	50.0	74.5	1.2	1.7	0.4	14.6	5.9	148.3	1658.2	+ 66.1
32 รัตภูมิ	Rattaphum	32.9	32.8		27.3	27.5			120.5	1466.0	
33 หาดใหญ่	Hat Yai	10.9	24.2	1.8		17.2	10.1		64.2	1152.7	
34 สะเดา	Sadao	12.0	4.0						16.0	1553.4	
35 **ปัตตานี**	**PATTANI ***	0.2	0.4		13.8	0.2	8.0	34.4	57.0	1337.6	+332.1
36 หนองจิก	Nong Chik		20.2		25.3				45.5		
37 ยะหริ่ง	Yaring				16.8				16.8	1308.6	
38 มายอ	Mayo				34.8		31.7		66.5	1339.0	
39 โคกโพธิ์	Khok Pho										
40 ปะนาเระ	Panare		1.5	8.7	56.8				67.0	2094.9	
41 **ยะลา**	**YALA**		32.3		12.2		30.9		75.4	1073.8	
42 ยะหา	Yaha		3.0		5.9		7.5		16.4	960.4	
43 รามัน	Raman				29.2		12.4		41.6	1577.8	
44 บันนังสตา	Bannang Satar		18.1		19.6				37.7	1268.2	
45 เบตง	Betong					13.1			13.1	1673.7	
46 **นราธิวาส**	**NARATHIWAT***	T	13.4	21.8	33.7	7.5	17.2	55.4	149.0	2151.3	+199.7
47 ยี่งอ	Yi-ngo			19.2	48.6				67.8	1560.7	
48 ระแงะ	Rangae										
49 ตากใบ	Tak Bai		9.6	4.1					13.7	1221.8	
50 สุไหงโกลก	Sungai Kolok										

สถานีฝน	Station	วันที่และจำนวนน้ำฝนเป็นมิลลิเมตร Date and amount of rainfall in millimeters							ฝนรวม มม. Total rainfall mm.	ฝนรวมตั้งแต่ 1 มกราคม Accumulative rainfall since 1 January	
		พฤศจิกายน November								ปริมาณ มม. Amount mm.	สูงต่ำกว่าปกติ Above or below Normal
		19	20	21	22	23	24	25			
51 ระนอง	RANONG*	9.2	14.3	55.3	T				78.8	4656.3	+374.2
52 กระบุรี	Kra Buri	21.4	12.5	11.8					45.7	2446.4	
53 พังงา	PHANGNGA										
54 ตะกั่วป่า	Takua Pa		5.4	6.2	33.8	27.8			73.2	4782.4	
55 กะปง	Kapong		8.6	26.1	10.3	12.4			57.4	4129.0	
56 ท้ายเหมือง	Thai Muang		2.4	6.7					9.1	3729.1	
57 ละกั่วทุ่ง	Takua Thung		9.0	16.8	3.6	20.6			50.0	3321.8	
58 ทับปุด	Thap Put										
59 ภูเก็ต	PHUKET*		1.1	6.0	10.3	48.6			68.0	2511.6	+251.3
60 สนามบินภูเก็ต	Phuker Airport*	T	2.5	5.5	23.4	7.6			37.0	3168.0	+619.1
61 กระบี่	KRABI			30.5	8.5	38.7			77.7	1865.1	
62 อ่าวลึก	Ao Luk	1.5		5.2		46.0			52.7	2228.2	
63 คลองท่อม	Khlong Tom			16.1		3.6			19.7	2227.7	
64 ตรัง	TRANG										
65 สนามบินตรัง	Trang Airport*	4.0	21.5	T	23.3	1.6	T		50.4	2650.1	+370.8
66 สิเกา	Sikao	1.1	15.9	4.2		1.5			22.7	2635.4	
67 ย่านตาขาว	Yan Ta Khao	8.6	3.2	25.7	36.1	14.5	1.4		89.5	2330.9	
68 ปะเหลียน	Palian	8.5	14.3	1.2	5.7	7.6	6.8		44.1	2633.1	
69 สตูล	SATUN		20.1	5.9	22.7				48.7	1555.8	
70 ทุ่งหว้า	Thung Wa		10.1		30.1		10.0		50.1	2597.4	

สถานีฝน	Station	วันที่และจำนวนน้ำฝนเป็นมิลลิเมตร Date and amount of rainfall in millimeters							ฝนรวม มม. Total rainfall mm.	ฝนรวมตั้งแต่ 1 มกราคม Accumulative rainfall since 1 January	
		พฤศจิกายน November								ปริมาณ มม. Amount mm.	สูงต่ำกว่าปกติ Above or below Normal
		19	20	21	22	23	24	25			
กรุงเทพมหานคร	**BANGKOK METROPOLIS**										
1 สถานีเครื่องรับส่งวิทยุนนทบุรี	Overseas Radio Receiving Station		T						T		
2 ร.ร. การช่างนนทบุรี	Nonthaburi Trade School								0.0		
3 พลังงานปรมาณูแห่งชาติ	Atomic Energy For Peace								0.0		
4 กองกำกับการรถวิทยุ ฯ	MMP. Sub Division Car Center								0.0		
5 วิทยาลัยครูจันทรเกษม	Chankasem College Education		4.5						4.5		
6 การไฟฟ้าฝ่ายผลิต	Electrical Supply Authority		9.8						9.8		
7 ศูนย์ฝึกการบินพลเรือน	Civil Aviation Training Center								0.0		
8 ร.ร. โยธินบูรณะ	Yothin Burana School		5.5						5.5		
9 สถานีรถไฟบางบำหรุ	Bang Bamru Railway Station								0.0		
10 ร.ร. พาณิชการสยาม	Siam Commercial School								0.0		
11 ร.ร. การประชาสัมพันธ์	Public Relation School		17.3						17.3		
12 ร.ร. สามเสนนอก	Sam Sen Nok School		6.7						6.7		
13 มหาวิทยาลัยรามคำแหง	Ramkhamhaeng University		T						T		
14 ร.ร. ศรีอุลัย	Sri Ulai School								0.0		
15 ร.ร. จิตรลดา	Chitlada School		10.2						10.2		
16 เขตบางกะปิ	Bangkapi Boundary								0.0		
17 เขตหนองจอก	Nong Chok Boundary								0.0		
18 กระทรวงศึกษาธิการ	Ministry of Education		36.5						36.5		
19 ร.ร. ช่างกลวิทยา	Changkol Vitthaya School								0.0		
20 ร. 1 พัน 2 รอ.	Second Infantry Battalion		1.8						1.8		
21 บ้านมนังคศิลา	Ban Manangkha Sila		27.8						27.8		
22 ร.ร. โอสีตสโมสร	Kosit Samosorn School		49.4						49.4		
23 ประตูน้ำปทุมวัน	Pathumvan Irr.								0.0		
24 ร.ร. เฉลิมสาสน์ศึกษา	Chaloemsart Suksa School								0.0		
25 วิทยาลัยเพาะช่าง	Poh Chang College		20.9						20.9		
26 ร.ร. มาแตร์เดอี	Mater Dei School		7.6						7.6		
27 สถานีจ่ายไฟฟ้าบางกะปิ	Sup Center of Electrial Supply-Bangkapi								0.0		
28 วิทยาลัยพาณิชการธนบุรี	Thonburi Commercial College		13.2						13.2		
29 วิทยาลัยครูบ้านสมเด็จ	Bansomdet Teacher College		21.3						21.3		
30 เขตคลองสาน	Khlong San Boundary	T	18.1						18.1		
31 ร.ร. เตรียมทหาร	Armed Force Academy Preparatory-School		8.8						8.8		
32 ร.ร. กรุงเทพคริสเตียน	Bangkok Christian College		16.3						16.3		
33 ร.ร. ศรีวิกรม์	Srivikorn School		0.8						0.8		
34 ประตูน้ำพระโขนง	Prakhanong Irr.								0.0		
35 ร.ร. สมจิตศึกษา	Somchit Suksa School								0.0		
36 ร.ร. ยานนาวศวิทยาคม	Yannaves Vitthayakhom School								0.0		
37 ร.ร. พระโขนง	Prakhanong School								0.0		
38 ร.ร. ช่องนนทรี	Chong Nonthri School		12.6						12.6		

อุณหภูมิสูงสุดและต่ำสุดประจำวันที่ ๑๙ – ๒๕ พฤศจิกายน ๒๕๑๖

Daily Max. and Min. Temperature 19 – 25 November 1973

สถานี	Station	อุณหภูมิสูงสุดและต่ำสุดเป็นองศา ซ. Max. and Min. Temperature in degree C.							เฉลี่ยสูงสุดต่ำสุด Average Max. Min.	เฉลี่ยในสัปดาห์ Weekly Mean	ค่าปกติประจำเดือน Monthly Normal
		19	20	21	22	23	24	25			
ภาคเหนือ	**NORTHERN PART**										
1 เชียงราย	CHIANG RAI	25.5 18.7	27.0 20.4	26.5 20.0	19.7 18.1	25.5 18.0	25.8 12.8	25.5 11.0	25.1 15.4	20.3	23.1
2 แม่ฮ่องสอน	MAE HONG SON	29.5 20.5	28.3 21.5	27.0 22.0	31.0 21.0	26.0 21.0	30.0 18.5	28.8 16.0	28.7 20.0	24.4	25.3
3 เชียงใหม่	CHIANG MAI	27.5 20.2	28.2 20.5	28.2 21.6	22.2 20.1	25.1 19.5	27.5 17.2	27.5 13.9	26.7 19.0	22.9	24.4
4 น่าน	NAN	29.5 19.5	29.6 21.5	29.4 21.0	24.9 21.5	28.0 20.0	28.5 16.0	27.9 12.2	28.3 18.8	23.6	24.9
5 ท่าวังผา	Tha Wang Pha	28.5 19.0	29.9 21.0	29.2 19.5	21.0 20.0	27.3 19.4	28.8 14.0	28.6 10.2	27.7 17.6	22.7	..
6 ลำปาง	LAMPANG	27.1 20.4	29.2 20.0	29.6 20.9	21.8 20.2	23.9 19.9	29.6 17.3	27.6 14.9	27.0 19.1	23.1	24.7
7 แม่สะเรียง	Mae Sariang	28.0 20.2	28.2 20.0	26.2 21.8	28.1 21.2	28.5 21.5	30.0 18.5	30.0 14.0	28.4 19.5	24.0	25.9
8 แพร่	PHRAE	28.5 20.1	30.0 22.0	30.5 21.6	23.8 21.4	26.1 20.1	28.8 18.0	28.3 13.5	28.0 19.5	23.8	25.1
9 อุตรดิตถ์	UTTARADIT	30.0 19.0	32.8 21.8	32.4 21.0	22.9 21.5	28.4 20.2	31.0 17.5	30.2 15.0	29.7 19.4	24.6	26.5
10 สนามบินอุตรดิตถ์	Uttaradit Airport	29.6 ..	32.2 21.4	31.2 21.4	23.4 22.4	29.5 20.8	29.4 16.8	.. ..	29.2 20.6	24.9	..
11 ตาก	TAK	26.6 20.3	30.1 22.2	30.6 20.3	25.8 22.5	27.0 21.1	30.0 17.8	29.7 14.9	28.5 19.9	24.2	25.4
12 พิษณุโลก	PHITSANULOK	30.3 21.8	32.0 22.6	33.1 22.4	27.2 21.1	27.7 21.6	30.2 18.9	29.9 16.4	30.1 20.7		
13 แม่สอด	Mae Sot	27.8 21.2	29.4 21.4	28.1 20.0	28.3 21.5	27.2 21.0	29.3 18.0	28.7 15.0	28.4 19.7	24.1	25.6
14 เพชรบูรณ์	PHETCHABUN	31.3 22.7	31.8 22.7	33.1 20.6	29.2 21.8	29.2 21.1	32.1 16.5	30.5 13.1	31.0 19.8	25.4	25.3
15 หล่มสัก	Lom Sak	31.3 18.6	30.6 22.9	32.5 21.0	29.9 21.8	29.0 20.2	29.3 16.2	.. 15.0	30.4 19.4	24.9	..
16 วิเชียรบุรี	Wichian Buri	30.3 22.7	31.0 23.4	32.4 19.5	30.9 21.0	29.7 18.2	31.0 16.7	30.3 12.8	30.8 19.2	25.0	..
ภาคตะวันออกเฉียงเหนือ	**NORTHEASTERN PART**										
1 หนองคาย	NONG KHAI	30.3 19.8	30.8 21.2	30.2 19.0	27.3 17.8	28.2 18.9	27.8 15.2	27.7 13.3	28.8 17.9	23.4	24.8
2 เลย	LOEI	29.5 19.3	30.7 20.9	30.1 18.8	26.5 18.2	27.4 17.8	28.5 15.5	28.0 12.9	28.7 17.6	23.2	23.8
3 อุดรธานี	UDON THANI	30.0 20.4	30.2 21.4	29.8 20.5	28.0 18.6	27.7 19.1	27.7 14.5	27.1 12.4	28.6 18.1	23.4	25.1
4 สกลนคร	SAKON NAKHON	30.2 18.3	30.5 18.9	29.3 17.3	27.2 16.5	27.7 15.5	26.7 12.6	26.4 10.9	28.3 15.7	22.0	24.1
5 นครพนม	NAKHON PHANOM	30.0 18.2	29.8 16.4	29.3 18.4	26.7 16.3	28.4 15.5	28.3 12.8	26.2 11.3	28.4 15.6	22.0	24.3
6 มุกดาหาร	Mukdahan	28.4 20.4	29.4 19.3	28.1 17.7	26.3 17.5	26.8 18.1	26.6 12.7	25.2 9.4	27.3 16.4	21.9	24.3
7 ขอนแก่น	KHON KAEN	31.8 20.0	31.1 21.6	31.4 19.0	29.4 17.3	28.6 18.0	29.0 15.0	27.3 11.0	29.8 17.4	23.6	25.1
8 โกสุมพิสัย	Kosum Phisai	30.8 20.0	31.5 21.0	30.7 19.6	29.5 17.5	28.6 16.5	28.8 14.0	.. 11.0	30.0 17.0	23.5	..
9 ร้อยเอ็ด	ROI ET	30.3 20.7	30.3 20.4	29.7 19.1	28.6 17.5	27.2 16.8	27.7 14.5	26.3 12.0	28.6 17.3	23.0	25.1
10 ชัยภูมิ	CHAIYAPHUM	30.0 22.3	30.8 22.9	31.0 20.8	28.0 19.5	28.4 19.3	27.4 17.6	27.7 13.7	29.0 19.4	24.2	25.3
11 อุบลราชธานี	UBON RATCHATHANI	30.8 21.1	31.0 21.1	30.7 19.4	28.7 19.4	27.6 18.5	25.6 16.6	26.0 14.3	28.6 18.6	23.6	25.4
12 สุรินทร์	SURIN	30.9 20.7	30.8 20.4	31.1 19.8	29.5 18.9	28.1 18.1	27.1 16.9	26.6 14.3	29.2 18.4	23.8	25.1
13 ท่าตูม	Tha Tum	29.9 20.2	30.6 21.6	30.1 19.0	28.7 17.9	27.4 17.7	26.9 14.6	25.8 11.5	28.5 17.5	23.0	..
14 นางรอง	Nang Rong	29.4 21.6	29.7 21.9	29.5 19.8	29.0 18.8	27.3 16.8	27.2 16.8	.. 13.8	28.7 18.7	23.7	..

สถานี	Station	อุณหภูมิสูงสุดและต่ำสุดเป็นองศา ซ. Max. and Min. Temperature in degree C. 19	20	21	22	23	24	25	เฉลี่ยสูงสุด/ต่ำสุด Average Max. Min.	เฉลี่ยในสัปดาห์ Weekly Mean	ค่าปกติประจำเดือน Monthly Normal
15 นครราชสีมา	NAKHON RATCHASIMA	29.0 / 21.1	29.7 / 22.1	30.2 / 19.9	28.3 / 19.0	28.3 / 18.5	27.4 / 17.0	27.1 / 10.6	28.6 / 18.3	23.5	25.0
16 โชคชัย	Chok Chai	28.7 / 20.6	29.5 / 20.9	30.3 / 19.4	28.3 / 18.1	27.8 / 17.2	27.1 / 16.2	15.0	28.6 / 17.9	23.3	..
ภาคกลาง	**CENTRAL PART**										
1 นครสวรรค์	NAKHON SAWAN	30.3 / 21.7	30.6 / 22.3	32.0 / 21.8	30.6 / 21.9	29.6 / 20.3	29.6 / 19.8	30.0 / 17.5	30.4 / 20.7	25.6	26.6
2 ลพบุรี	LOP BURI	30.0 / 23.5	29.5 / 23.0	32.5 / 20.5	31.0 / 22.2	30.0 / 21.5	30.0 / 20.0	29.2 / 16.5	30.3 / 21.0	25.7	26.5
3 สุพรรณบุรี	SUPHAN BURI	32.6 / 22.1	30.9 / 22.3	32.2 / 22.3	31.2 / 22.3	31.1 / 21.1	29.0 / 20.6	28.5 / 18.4	30.2 / 21.3	25.8	26.4
4 กาญจนบุรี	KANCHANABURI	24.1 / 21.1	25.5 / 20.7	31.3 / 21.9	29.9 / 22.6	28.6 / 21.7	28.2 / 20.0	28.8 / 19.0	28.1 / 21.0	24.6	25.8
5 ทองผาภูมิ	Thong Pha Phum	25.1 / 22.0	27.8 / 21.2	30.5 / 21.5	29.5 / 21.5	27.7 / 20.0	29.3 / 18.0	29.0 / 16.3	28.4 / 17.0	22.7	..
6 สนามบินดอนเมือง	Dong Muang Airport	29.6 / 22.4	30.3 / 23.8	31.2 / 23.8	30.0 / 22.2	29.6 / 21.2	28.7 / 20.6	30.5 / 28.8	30.0 / 21.8	25.9	27.4
7 กรุงเทพมหานคร	BANGKOK METROPOLIS	30.5 / 22.9	31.8 / 23.4	32.5 / 22.9	30.8 / 22.7	30.0 / 21.2	29.1 / 19.9	29.5 / 17.1	30.6 / 21.4	26.0	27.1
8 ศูนย์วิจัย ฯ บางนา	Bang Na	29.7 / 22.8	30.5 / 23.0	31.3 / 23.2	29.5 / 21.8	28.6 / 21.1	27.8 / 20.9	27.5 / 18.0	29.3 / 21.5	25.4	..
ภาคตะวันออก	**EASTERN PART**										
1 ปราจีนบุรี	PRACHIN BURI	29.8 / 22.0	29.6 / 23.5	31.7 / 22.6	30.4 / 22.5	29.4 / 22.0	29.2 / 21.0	28.4 / 19.8	29.8 / 21.8	25.8	27.0
2 กบินทร์บุรี	Kabin Buri	30.2 / 22.2	30.2 / 23.3	32.3 / 22.3	30.4 / 21.3	29.5 / 19.5	29.0 / 18.0	14.9	30.3 / 20.2	25.3	..
3 อรัญประเทศ	Aranyaprathet	29.7 / 21.0	30.2 / 22.0	30.6 / 21.5	29.0 / 20.3	29.1 / 19.8	28.8 / 19.0	29.0 / 15.5	29.5 / 19.9	24.7	26.2
4 ชลบุรี	CHON BURI	31.0 / 22.6	30.8 / 24.4	32.1 / 23.2	31.3 / 22.5	30.0 / 20.3	29.7 / 19.5	28.3 / 16.5	30.5 / 21.3	25.9	26.6
5 เกาะสีชัง	Ko Si Chang	29.8 / 24.2	30.2 / 24.4	29.5 / 23.2	29.0 / 22.0	28.4 / 22.9	27.2 / 22.4	27.1 / 21.2	28.7 / 22.9	25.8	27.1
6 สัตหีบ	Sattahip	30.6 / 23.7	30.6 / 24.0	30.9 / 23.0	29.4 / 21.6	28.9 / 21.5	27.9 / 19.0	28.4 / 17.4	29.5 / 21.4	25.5	27.6
7 ระยอง	RAYONG	32.0 / 24.0	32.0 / 24.2	31.5 / 23.2	32.6 / 22.0	30.3 / 21.6	28.2 / 20.6	17.6	31.1 / 18.9	25.0	..
8 จันทบุรี	CHANTHABURI	31.3 / 23.4	31.3 / 22.9	32.0 / 22.1	29.3 / 22.6	27.0 / 21.4	27.1 / 20.5	26.5 / 19.2	29.2 / 21.7	25.5	26.6
9 คลองใหญ่	Khlong Yai	32.2 / 23.4	29.5 / 23.4	29.9 / 21.3	29.8 / 21.2	30.0 / 20.7	29.3 / 22.2	28.8 / 19.2	29.9 / 21.6	25.8	26.7
ภาคใต้	**SOUTHERN PART**										
1 หัวหิน	Hua Hin	24.5 / 22.4	28.0 / 21.9	30.0 / 22.6	28.1 / 23.9	27.2 / 22.7	26.7 / 22.0	27.0 / 19.9	27.4 / 22.2	24.8	26.4
2 ประจวบคีรีขันธ์	PRACHUAP KHIRI KHAN	24.6 / 23.5	29.2 / 21.9	29.5 / 22.3	29.4 / 23.2	28.3 / 24.1	27.7 / 22.8	27.4 / 21.7	28.0 / 22.8	25.4	26.1
3 ชุมพร	CHUMPHON	29.0 / 21.4	30.4 / 22.8	30.5 / 23.0	31.5 / 22.6	29.1 / 22.8	29.4 / 20.7	29.0 / 19.0	29.8 / 21.8	25.8	25.9
4 สุราษฎร์ธานี	SURAT THANI	29.2 / 22.2	29.5 / 21.7	30.3 / 22.6	29.2 / 23.2	28.0 / 22.5	26.6 / 22.4	28.0 / 21.4	28.7 / 22.3	25.5	26.2
5 เกาะสมุย	Ko Samui	29.5 / 23.5	29.9 / 23.5	30.3 / 23.5	29.1 / 23.1	28.3 / 23.8	28.9 / 22.6	28.6 / 22.7	29.2 / 23.2	26.2	..
6 นครศรีธรรมราช	NAKHON SI THAMMARAT	29.8 / 23.1	30.3 / 22.0	30.5 / 23.1	30.5 / 23.1	29.6 / 22.4	28.3 / 22.4	28.6 / 21.7	29.7 / 22.5	26.1	26.2
7 สงขลา	SONGKHLA	31.6 / 24.5	30.7 / 22.8	30.7 / 23.0	29.8 / 23.5	30.8 / 23.5	27.9 / 23.0	28.0 / 23.5	29.9 / 23.7	26.8	26.9
8 ปัตตานี	PATTANI	31.6 / 22.5	30.8 / 23.9	31.6 / 23.2	31.0 / 23.4	30.3 / 22.5	30.8 / 22.6	28.0 / 22.7	30.6 / 23.0	26.8	26.6
9 นราธิวาส	NARATHIWAT	30.8 / 22.2	31.6 / 23.1	30.8 / 23.4	30.9 / 22.6	29.8 / 22.9	30.0 / 23.6	28.0 / 23.4	30.3 / 23.0	26.7	26.2
10 ระนอง	RANONG	32.0 / 21.6	31.5 / 21.5	31.5 / 20.2	32.0 / 21.6	30.9 / 21.5	30.9 / 22.7	30.0 / 19.4	31.3 / 21.2	26.3	26.1
11 ภูเก็ต	PHUKET	31.7 / 23.0	30.4 / 24.2	30.5 / 23.3	30.7 / 23.5	29.5 / 22.6	29.0 / 23.2	30.5 / 24.5	30.3 / 23.5	26.9	27.2
12 สนามบินภูเก็ต	Phuket Airport	30.9 / 22.4	29.2 / 23.7	30.5 / 23.0	30.7 / 23.2	28.3 / 22.1	29.8 / 22.9	29.8 / 22.9	29.9 / 22.9	26.4	26.6
13 สนามบินตรัง	Trang Airport	33.0 / 23.1	32.6 / 22.4	31.5 / 22.4	32.7 / 22.9	31.0 / 23.0	30.6 / 23.0	29.2 / 21.5	31.5 / 22.6	27.1	26.7

แก้ไขเพิ่มเติมรายงานจำนวนน้ำฝนเนื่องจากได้รับรายงานภายหลัง สำหรับรายงานอากาศประจำสัปดาห์ ฉบับที่ ๔๖/๒๕๑๖

Corrections for late rainfall data reports in weekly weather report No.46/1973

สถานีฝน	Station	วันที่และจำนวนน้ำฝนเป็นมิลลิเมตร Date and amount of rainfall in millimeters พฤศจิกายน November 12	13	14	15	16	17	18	ฝนรวม มม. Total rainfall mm.	ฝนรวมตั้งแต่ 1 มกราคม Accumulative rainfall since 1 January ปริมาณ มม. Amount mm.	สูงต่ำกว่าปกติ Above or below Normal
ภาคเหนือ	NORTHERN PART										
23 แม่แตง	Mae Taeng							1.1	4.6	1526.3	+353.7
ภาคตะวันออกเฉียงเหนือ	NORTHEASTERN PART										
71 ปักธงชัย	Pak Thong Chai							1.8	13.1	1068.5	- 20.3
72 โชคชัย	Chok Chai*							0.3	11.1	947.1	-107.6
78 นางรอง	Nang Rong*							0.1	11.7	1127.5	-171.4
88 คูขันธ์	Khukhan							10.0	10.0	999.6	-283.4
89 ขุนหาญ	Khun Han							5.1	5.1		
90 กันทรลักษ์	Kantharalak							8.4	8.4	1165.4	-188.3
99 เดชอุดม	Det Udom							5.5	6.3	1398.9	-138.7
ภาคกลาง	CENTRAL PART										
5 ลาดยาว	Lat Yao							1.1	7.0	1081.3	+ 25.0
11 บานไร่	Ban Rai							10.0	29.0	1133.9	- 50.5
12 ทัพทัน	Thap Than							0.2	9.3	1058.6	-197.5
22 พรหมบุรี	Phrom Buri							2.9	16.9	802.8	-504.1
36 บางปลาม้า	Bang Pa Ma							1.7	7.0	1150.6	+199.6
43 สระบุรี	SARABURI							1.6	24.0	1436.3	-110.3
50 ท่าเรือ	Tha Rua							0.6	12.6	1131.7	-395.5
51 ผักไห่	Phak Hai							1.3	10.8	1267.4	-104.1
56 ปทุมธานี	PATHUM THANI							3.4	35.6	1029.4	-380.1
57 หนองเสือ	Nong Sua							2.1	20.6	1023.5	-491.9
59 รังสิต	Rangsit							1.4	34.8	1165.2	-332.2
60 ลำลูกกา	Lam Luk Ka							3.6	34.7		
61 นนทบุรี	NONTHABURI							4.7	52.9	1439.1	+330.4
62 บางบัวทอง	Bang Bua Thong							19.1	36.2	984.4	-315.6
70 มีนบุรี	Min Buri							3.1	36.9	1112.5	-245.2
79 พุมเทวน	Phamem Thuan							22.3	29.8		
80 ท่าม่วง	Tha Muang							36.7	65.5	875.2	- 23.6
81 นครปฐม	NAKHON PATHOM							13.4	28.1	823.4	-399.0
83 นครชัยศรี	Nakhon Chaisi							9.1	36.4	1030.5	+ 35.5
84 ราชบุรี	RATCHABURI							42.7	96.6		
85 บานโป่ง	Ban Pong							27.2	58.2	959.4	- 26.0
86 โพธาราม	Photharam							33.5	63.7	1089.8	- 39.7
88 ปากท่อ	Pak Tho							53.5	107.2	1158.3	+ 97.7
89 สมุทรสงคราม	SAMUT SONGKHRAM							31.1	65.6	1296.7	+225.6

สถานีฝน	Station	วันที่และจำนวนน้ำฝนเป็นมิลลิเมตร Date and amount of rainfall in millimeters							ฝนรวม มม. Total rainfall mm.	ฝนรวมตั้งแต่ 1 มกราคม Accumulative rainfall since 1 January	
		พฤศจิกายน November								ปริมาณ มม. Amount mm.	สูงต่ำกว่าปกติ Above or below Normal
		12	13	14	15	16	17	18			
90 บางคนที	Bang Khonthi							32.7	78.5		
91 อัมพวา	Amphawa							39.8	84.2		
92 สมุทรสาคร	SAMUT SAKHON							12.6	62.4	1090.5	-224.2
93 กระทุมแบน	Kratum Baen							12.1	47.6		
ภาคตะวันออก	EASTERN PART										
8 ศรีมหาโพธิ	Si Maha Phot							4.6	35.5	1511.3	-177.0
9 กบินทร์บุรี	Kabin Buri*							6.0	39.2	1491.5	- 61.5
10 สระแก้ว	Sa Kaeo							5.0	31.3	1736.1	- 28.4
11 วัฒนานคร	Watthana Nakhon							15.5	39.7	1389.4	-135.0
13 ฉะเชิงเทรา	CHACHOENGSAO							3.5	33.4	1256.8	-103.4
16 พานทอง	Phan Thong							3.9	64.1	857.7	-222.1
17 บานบึง	Ban Bung							6.4	70.4		
19 ศรีราชา	Si Racha							1.1	40.5	955.9	-191.8
21 ระยอง	RAYONG							5.7	14.8	1242.9	- 40.1
23 แกลง	Klaeng							2.3	68.5	2012.4	+ 12.7
25 ท่าใหม่	Tha Mai							9.8	108.7	2739.2	+ 37.0
27 ตราด	TRAT							18.3	135.0	4334.1	+534.0
28 เขาสมิง	Khao Saming							12.3	37.5	2251.0	-256.6
29 แหลมงอบ	Laem Ngop							16.0	30.4		
ภาคใต้	SOUTHERN PART										
1 เพชรบุรี	PHETCHABURI							222.7	327.5	1185.1	+ 83.1
2 บานแหลม	Ban Laem							135.7	232.6	1088.1	- 76.8
3 บานลาด	Ban Lat							381.7	485.7	1406.0	+311.3
4 ท่ายาง	Tha Yang							193.6	235.8	1007.3	+215.7
5 ชะอำ	Cha-am							194.2	307.9	855.8	- 5.8
8 ปราณบุรี	Pran Buri							122.0	395.2	945.6	
10 ท่าแซะ	Tha Sae							35.9	124.5	2003.0	+163.4
11 สวี	Sawi							16.5	182.7	1305.5	-234.1
16 พุนพิน	Phunphin							2.8	31.9	1653.3	+377.1
17 ท่าฉาง	Tha Chang							5.3	45.1	1826.5	- 21.7
37 ยะหริ่ง	Yaring							30.2	43.3	1291.8	
38 มายอ	Mayo							31.2	31.2		
43 รามัน	Raman							43.8	58.7	1536.2	
44 บันนังสตาร์	Bannang Satar							5.8	29.1	1230.5	
52 กระบุรี	Kra Buri							20.3	104.9	2400.7	
66 สิเกา	Sikao							7.5	61.8	2612.7	

/593

กรมอุตุนิยมวิทยา กระทรวงคมนาคม

รายงานอากาศประจำสัปดาห์ ระหว่างวันที่ ๒๖ พฤศจิกายน – ๒ ธันวาคม ๒๕๑๖

และ

การคาดหมายลักษณะอากาศ ระหว่างวันที่ ๓ – ๙ ธันวาคม ๒๕๑๖

ฉบับที่ ๔๘/๒๕๑๖

นาวาเอก ดร. เจริญ เจริญรัชต์ภาคย์

อธิบดีกรมอุตุนิยมวิทยา

METEOROLOGICAL DEPARTMENT
MINISTRY OF COMMUNICATIONS
BANGKOK, THAILAND

WEEKLY WEATHER REPORT

DURING THE PERIOD 26 NOVEMBER – 2 DECEMBER 1973

AND

WEATHER OUTLOOK

DURING 3 – 9 DECEMBER 1973

No. 48/1973

ATMOSPHERIC SCIENCES LIBRARY
D 1 1973
U.S. D.A.A. of Commerce

Charoen Charoen-rajapark

Captain R.T.N.

Director — General

หมายเหตุ

๑. สถานีของกรมอุตุนิยมวิทยา (ที่มีเครื่องหมาย *) ทำการตรวจวัดจำนวนฝนตกเวลา ๐๗.๐๐ น.ทุก ๆ วัน โดยเจ้าหน้าที่ของกรมอุตุนิยมวิทยา ดังนั้น จำนวนฝนรายวันในรายงานเล่มนี้ หมายถึงปริมาณฝนรวมในช่วงเวลา ๒๔ ชม. ตั้งแต่เวลา ๐๗.๐๐ น.ของวันที่แจ้งไว้ในรายงานจนถึงเวลา ๐๗.๐๐ น.ของวันรุ่งขึ้น

๒. สถานีฝน (ที่ไม่มีเครื่องหมาย *) ตามอำเภอหรือจังหวัด ทำการตรวจวัดจำนวนฝนตกเวลา ๐๙.๐๐ น. ทุก ๆ วัน โดยเจ้าหน้าที่ที่อยู่ในอำเภอหรือจังหวัดที่ได้รับการแต่งตั้งจากกรมอุตุนิยมวิทยา ดังนั้น จำนวนฝนรายวัน หมายถึงปริมาณฝนรวมในช่วงเวลา ๒๔ ชม. ตั้งแต่เวลา ๐๙.๐๐ น.ของวันที่แจ้งไว้ในรายงานจนถึงเวลา ๐๙.๐๐ น.ของวันรุ่งขึ้น

๓. ข้อมูลฝนและอุณหภูมิ ที่ปรากฏในรายงานประจำฉบับคาบเล่มนี้ เป็นผลการตรวจวัดฝนที่เจ้าหน้าที่ผู้ทำการตรวจรายงานส่งมายังกรมอุตุนิยมวิทยาทุก ๆ วัน ภายหลังการตรวจดังนี้.–

- สถานีของกรมอุตุนิยมวิทยา ส่งรายงานทางวิทยุสื่อสารและโทรเลข
- สถานีฝนตามอำเภอหรือจังหวัด ส่งรายงานทางโทรเลข

รายงานดังกล่าวนี้จะส่งมาถึงกรมอุตุนิยมวิทยาตั้งแต่เวลาประมาณ ๐๗.๐๐ น. จนถึงเวลา ๑๙.๐๐ น. ทุก ๆ วัน

๔. ข้อมูลต่าง ๆ เหล่านี้ได้ดำเนินการจัดพิมพ์จากรายงานที่ได้รับทางวิทยุสื่อสารและโทรเลข โดยยังไม่ได้ทำการตรวจสอบ เพื่อสนองความต้องการแก่ผู้ใช้อย่างรีบด่วน ดังนั้น ผู้ใช้จึงควรพิจารณาข้อมูลก่อนที่จะนำไปใช้ หากมีข้อสงสัยประการใด โปรดติดต่อสอบถามเจ้าหน้าที่แผนกสถิติฝน กองอุตุนิยมวิทยาอุทก

๕. สัญญลักษณ์ต่าง ๆ มีความหมายดังต่อไปนี้.–

ช่องว่าง	แสดงว่า	ไม่มีฝนหรือยังไม่ได้รับรายงานประจำวัน
T		ฝนตกเล็กน้อยวัดได้ไม่ถึง ๐.๑ มม.
*		เป็นสถานีของกรมอุตุนิยมวิทยา

กองอุตุนิยมวิทยาอุทก กรมอุตุนิยมวิทยา
บางกะปิ กรุงเทพมหานคร
โทร. ๙๑๖๐๕๓, ๙๐๐๑๗๔

การคาดหมายลักษณะอากาศใน ๗ วันข้างหน้า
ตั้งแต่วันที่ ๓ – ๙ ธันวาคม ๒๕๑๖

ลักษณะทั่วไป

บริเวณความกดอากาศสูงจากประเทศจีนยังคงปกคลุมประเทศไทยตอนบน และคาดว่าจะมีกำลังแรงขึ้น ซึ่งจะทำให้ระดับอุณหภูมิลดลงอีกเล็กน้อยในสัปดาห์นี้

ภาคเหนือ ภาคตะวันออกเฉียงเหนือ	ตลอดสัปดาห์ ท้องฟ้าแจ่มใสเป็นส่วนมากและอากาศหนาวเย็นทั่วไป คาดว่าระดับอุณหภูมิจะลดลงอีกเล็กน้อย
ภาคกลาง ภาคตะวันออก อ่าวไทย ฝั่งตะวันออก	ตลอดสัปดาห์ ท้องฟ้าโปร่งเป็นส่วนมากและอากาศเย็น คาดว่าระดับอุณหภูมิจะลดลงอีกเล็กน้อย
อ่าวไทย ฝั่งตะวันตก	ตลอดสัปดาห์ ท้องฟ้าโปร่งเป็นส่วนมาก โดยเฉพาะตั้งแต่ชุมพรขึ้นมา ส่วนใต้ชุมพรลงไปจะมีฝนหรือฝนฟ้าคะนองเกือบทั่วไป
ภาคใต้ ฝั่งตะวันตก	ตลอดสัปดาห์ จะมีฝนหรือฝนฟ้าคะนองกระจาย
กรุงเทพมหานคร	ตลอดสัปดาห์ ท้องฟ้าโปร่งเป็นส่วนมากและอากาศเย็น คาดว่าระดับอุณหภูมิจะลดลงอีกเล็กน้อย.

กรมอุตุนิยมวิทยา
๓ ธ.ค.๑๖

Weather outlook for the period 3 - 9 December 1973

General Situation

The ridge of the high pressure area over the Upper Thailand is expected to be more active and will cause slight decrease in temperatures during this week.

Northern Part: Northeastern Part:	Throughout the week, mostly clear sky and generally cold, slight decrease in temperatures expected.
Central Part: Eastern Part: Gulf of Thailand, East Coast:	Throughout the week, mostly fair and cool, slight decrease in temperatures expected.
Gulf of Thailand, West Coast:	Throughout the week, mostly fair particularly Chumphon and northward while almost widespread showers or thundershowers elsewhere.
Southern Thailand, West Coast:	Throughout the week, scattered showers or thundershowers.
Bangkok Metropolis:	Throughout the week, mostly fair and cool, slight decrease in temperatures expected.

Meteorological Department
3 December 1973

สรุปลักษณะอากาศทั่วไปในรอบสัปดาห์

ตั้งแต่วันที่ ๒๖ พฤศจิกายน – ๒ ธันวาคม ๒๕๑๖

๑. ตลอดสัปดาห์ บริเวณความกดอากาศสูงในประเทศจีนได้แผ่ลิ้นลงมาปกคลุมประเทศไทยตอนบน โดยมีลมตะวันออกเฉียงเหนือซึ่งมีกำลังปานกลางพัดผ่านประเทศไทย ลักษณะเช่นนี้ ทำให้ประเทศไทยตอนบนมีอากาศค่อนข้างหนาวและเย็นโดยทั่วไปตลอดสัปดาห์ ส่วนประเทศไทยตอนล่างในบริเวณอ่าวไทยฝั่งตะวันตกตั้งแต่บ้านดอนลงไปมีฝนและฝนฟ้าคะนองเกือบทั่วไป โดยมีฝนตกหนักถึงหนักมากเป็นบางแห่ง กับมีฝนและฝนฟ้าคะนองเป็นแห่ง ๆ ในบริเวณภาคใต้ฝั่งตะวันตกตลอดสัปดาห์

อนึ่ง ในตอนต้นสัปดาห์ พายุโซนร้อน "เวร่า" ในทะเลจีนใต้ได้อ่อนกำลังลงเป็นพายุดีเปรสชั่นและหย่อมความกดอากาศต่ำตามลำดับ แล้วได้สลายตัวไปในที่สุด.

๒. รายงานอุณหภูมิต่ำสุดในภาคต่าง ๆ ของประเทศไทยมีดังนี้.–

ภาคเหนือ	๗.๔°ซ.ที่ อ.เมือง	จ.เชียงราย	เมื่อวันที่ ๒๗ พ.ย.
ภาคตะวันออกเฉียงเหนือ	๘.๘°ซ.ที่ อ.เมือง	จ.เลย	" ๒๖ "
ภาคกลาง	๑๑.๔°ซ.ที่ อ.ทองผาภูมิ	จ.กาญจนบุรี	" ๒๗ "
ภาคตะวันออก	๑๔.๑°ซ.ที่ อ.กบินทร์บุรี	จ.ปราจีนบุรี	" ๒๖ "
ภาคใต้	๑๗.๓°ซ.ที่ อ.เมือง	จ.ชุมพร	" ๒๗ "

๓. รายงานฝนสูงสุดมีดังนี้.–

ภาคใต้	๒๓๘.๔ มม.ที่ อ.เมือง	จ.นราธิวาส	เมื่อวันที่ ๒ ธ.ค.

กรมอุตุนิยมวิทยา

๓ ธ.ค.๑๖

General Situation

Period 26 November - 2 December 1973

I. Throughout the week, the high pressure area over China mainland extende its wedge southward to cover Upper Thailand, with moderate northeast winds prevailing over the Country. Consequently throughout the week, rather cold and cool weather in general were experienced in Upper Thailand. For Southern Thaila however almost widespread rainshowers and thunder rainshowers with local heavy t very heavy falls were reported along the Gulf of Thailand West Coast in the area southward from Ban Don, and isolated rainshowers and thunder rainshowers were also recorded in Southern Thailand West Coast throughout the week.

At the beginning of the week, the tropical storm "VERA" in the South China Sea was downgraded to a tropical depression and a low pressure cell respectively, and eventually dissipated.

2. Lowest temperatures in the various parts of Thailand were as follow:-

Northern Part	7.4°C.at Amphoe Muang,	Chiang Rai	on 27 Nov.
Northeastern Part	8.8°C.at Amphoe Muang,	Loei	" 26 "
Central Part	11.5°C.at Thong Pha Phum,	Kanchanaburi	" 27 "
Eastern Part	14.1°C.at Kabin Buri,	Prachin Buri	" 26 "
Southern Part	17.3°C.at Amphoe Muang,	Chumphon	" 27 "

3. Heaviest rainfalls were recorded at the following places:-

Southern Part	238.4 mm.at Amphoe Muang,	Narathiwat	on 2 Dec.

Meteorological Department
3 December 1973

ข่าวอากาศเพื่อการเกษตรประจำสัปดาห์

เมื่อวันที่ ๒๖ พฤศจิกายน - ๒ ธันวาคม มีลักษณะอากาศซึ่งพอสรุปได้ดังต่อไปนี้:-

ตลอดสัปดาห์ บริเวณความกดอากาศสูงในประเทศจีนได้แผ่ลิ่มลงมาปกคลุมประเทศไทยตอนบน โดยมรสมตะวันออกเฉียงเหนือซึ่งมีกำลังปานกลางพัดผ่านประเทศไทย ลักษณะเช่นนี้ทำให้ประเทศไทยตอนบนมีอากาศค่อนข้างหนาวและเย็นโดยทั่วไปตลอดสัปดาห์ ส่วนประเทศไทยตอนล่างในบริเวณอ่าวไทยฝั่งตะวันตกตั้งแต่บ้านดอนลงไปมีฝนและฝนฟ้าคะนองเกือบทั่วไป โดยมีฝนตกหนักถึงหนักมากเป็นบางแห่ง กับมีฝนและฝนฟ้าคะนองเป็นแห่ง ๆ ในบริเวณภาคใต้ฝั่งตะวันตกตลอดสัปดาห์

อนึ่ง ในตอนต้นสัปดาห์พายุโซนร้อน "เวร่า" ในทะเลจีนใต้ได้อ่อนกำลังลงเป็นพายุดีเปรสชั่นและหย่อมความกดอากาศต่ำตามลำดับ และได้สลายตัวไปในที่สุด

ข้อควรทราบ

ในระยะนี้บริเวณประเทศไทยตอนบนยังคงมีอากาศหนาวเย็นเกือบทั่วไป โดยเฉพาะภาคเหนือและภาคตะวันออกเฉียงเหนือ และคาดว่าอากาศจะเย็นลงอีกเล็กน้อยในสัปดาห์นี้ สำหรับกลุ่มฝนจะเลื่อนลงไปตกอยู่ในภาคใต้ตอนล่าง เฉพาะอย่างยิ่งทางฝั่งตะวันออกตั้งแต่จังหวัดนครศรีธรรมราชลงไป.

กองอากาศเกษตร กรมอุตุนิยมวิทยา
๓ ธันวาคม ๒๕๑๖

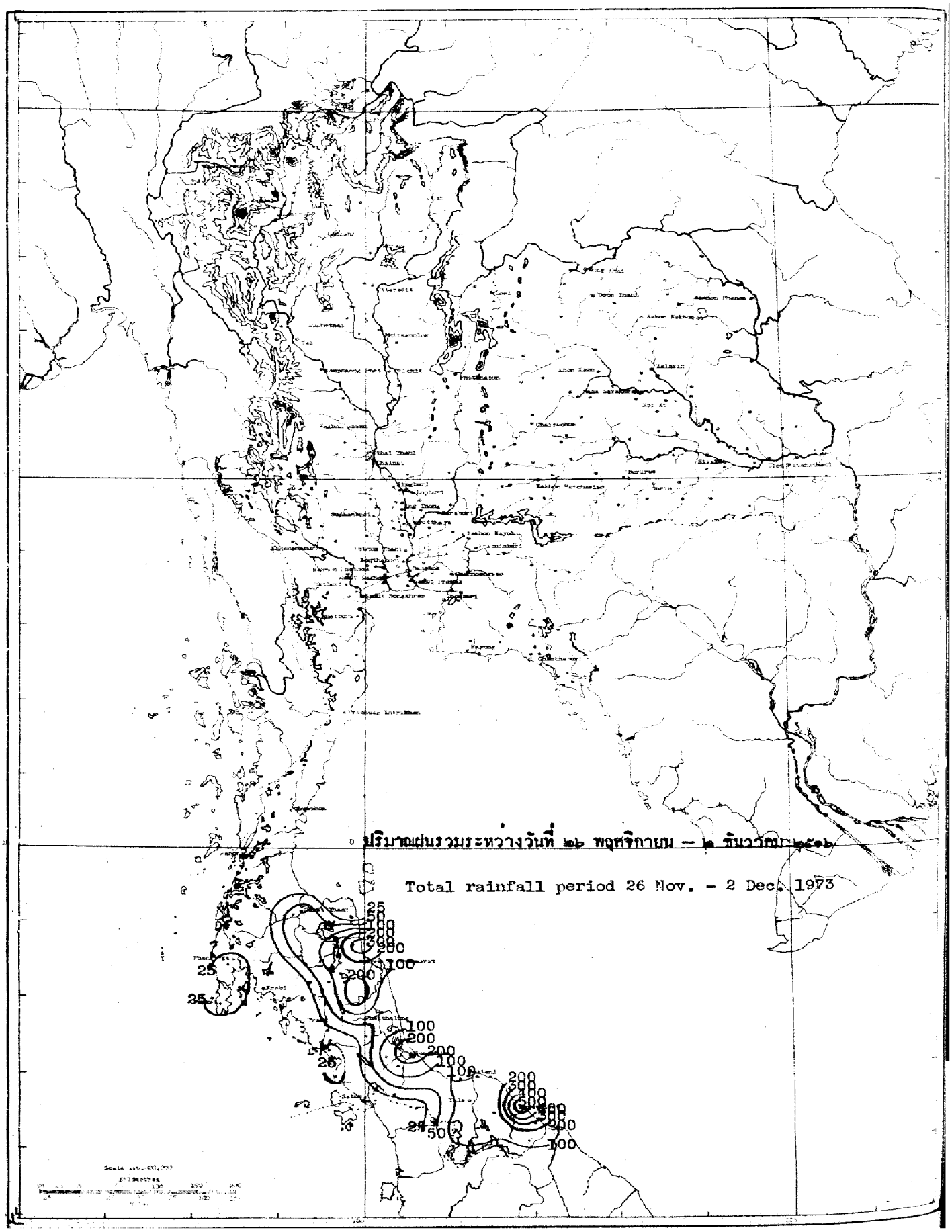
ปริมาณฝนรวมระหว่างวันที่ ๒๖ พฤศจิกายน – ๒ ธันวาคม ๒๕๑๖
Total rainfall period 26 Nov. - 2 Dec. 1973
25
50
100
200
300
400
500
Kilometres

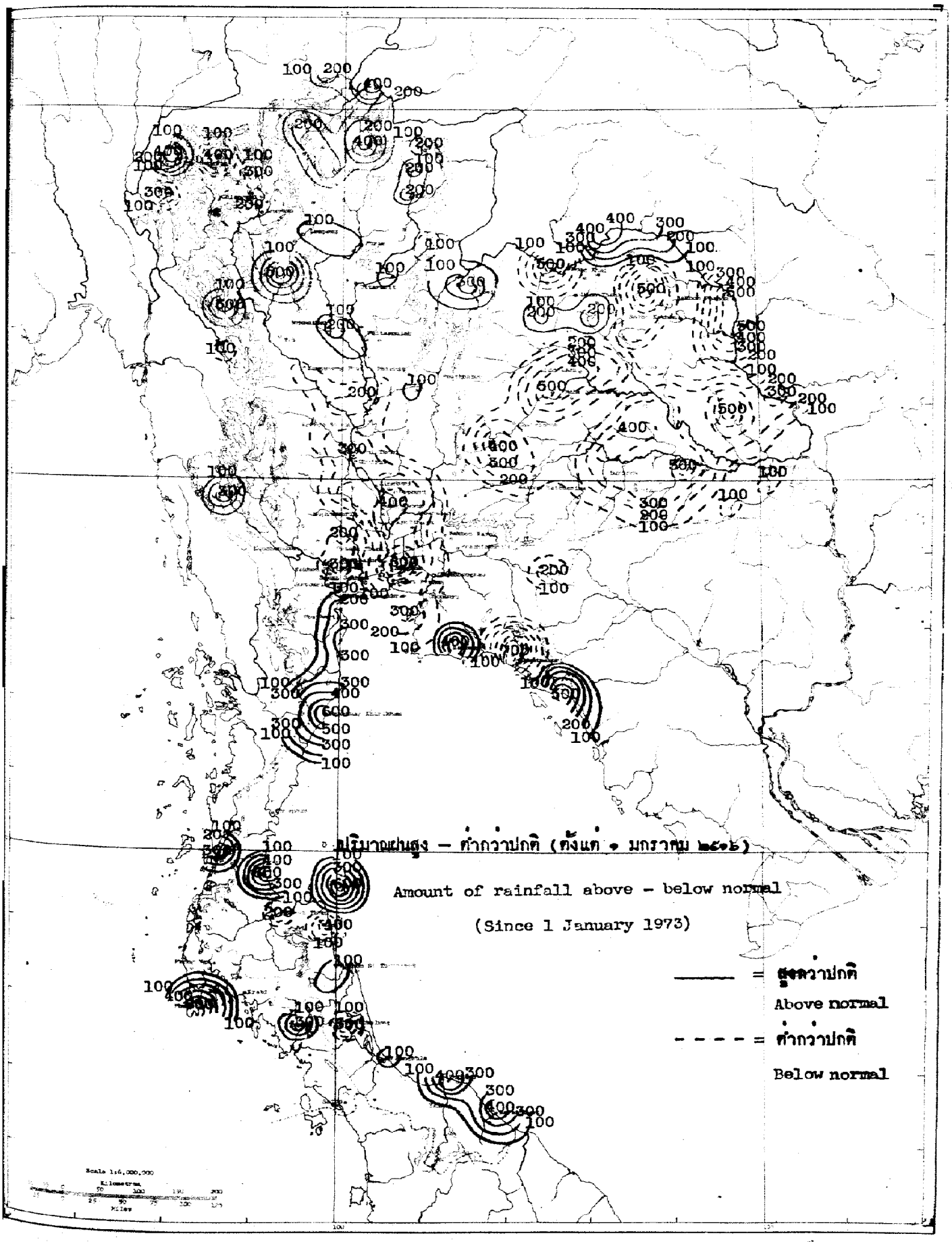
ปริมาณฝนสูง – ต่ำกว่าปกติ (ตั้งแต่ ๑ มกราคม ๒๕๑๖)
Amount of rainfall above – below normal
(Since 1 January 1973)
= สูงกว่าปกติ
Above normal
= ต่ำกว่าปกติ
Below normal

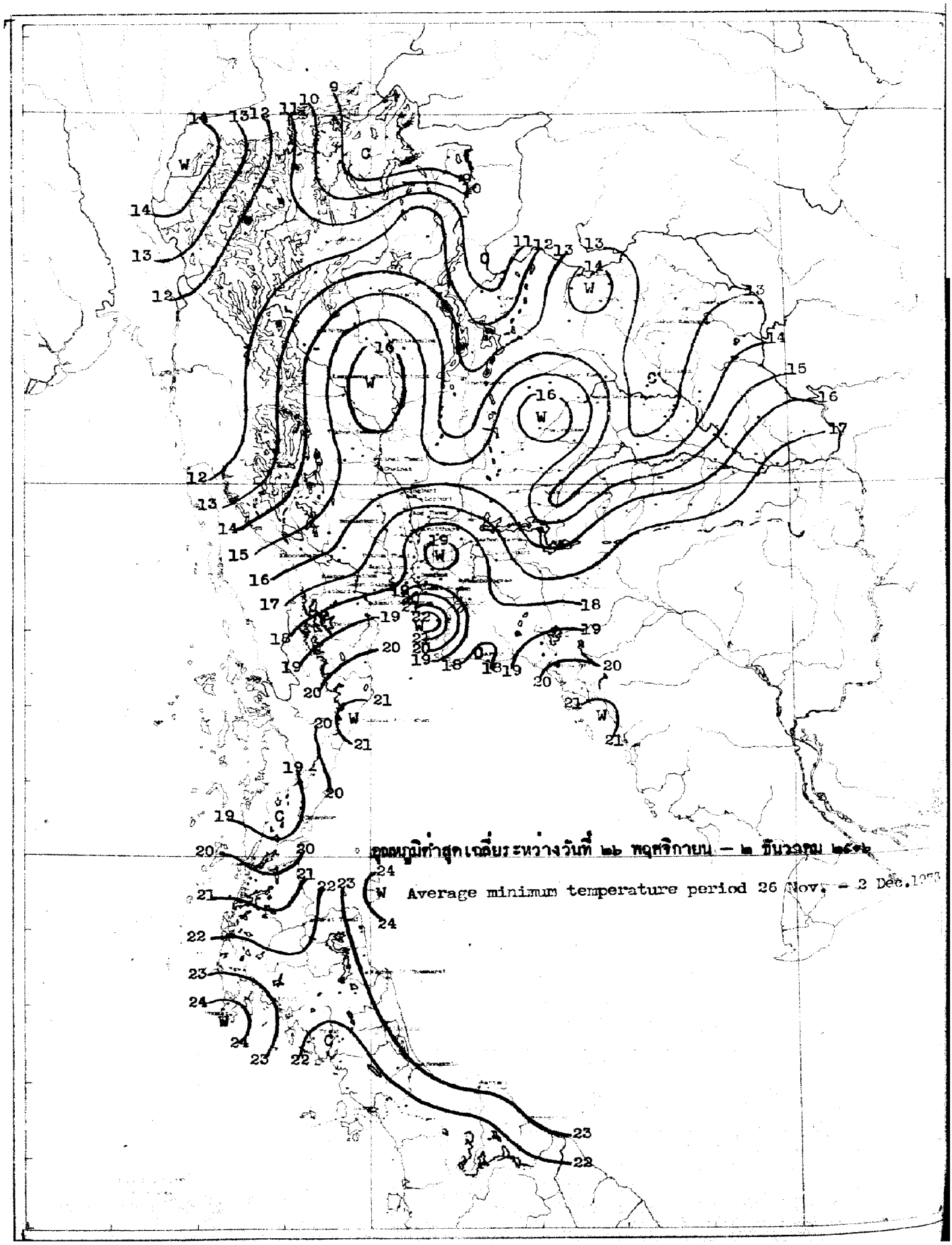
อุณหภูมิต่ำสุดเฉลี่ยระหว่างวันที่ ๒๖ พฤศจิกายน – ๒ ธันวาคม ๒๕๑๖
Average minimum temperature period 26 Nov. – 2 Dec.1973

สถานีฝน	Station	วันที่และจำนวนน้ำฝนเป็นมิลลิเมตร Date and amount of rainfall in millimeters							ฝนรวม มม. Total rainfall mm.	ฝนรวมตั้งแต่ 1 มกราคม Accumulative rainfall since 1 January	
		พฤศจิกายน November				ธันวาคม December				ปริมาณ มม. Amount mm.	สูงต่ำกว่าปกติ Above or below Normal
		26	27	28	29	30	1	2			
ภาคเหนือ	**NORTHERN PART**										
1 เชียงราย	CHIANG RAI*								0.0	1697.0	- 61.1
2 แม่สาย	Mae Sai								0.0	1834.8	+261.2
3 เชียงแสน	Chiang Saen								0.0	1755.5	+186.5
4 เชียงของ	Chiang Khong								0.0	2001.9	+422.1
5 แม่จัน	Mae Chan										
6 แม่สรวย	Mae Suai								0.0	1566.8	+266.8
7 เทิง	Thoeng								0.0	1940.4	+278.3
8 เชียงคำ	Chiang Kham								0.0	1810.4	+459.7
9 เวียงป่าเป้า	Wiang Pa Pao										
10 พาน	Phan								0.0	1459.6	+100.4
11 แม่ใจ	Mae Chai								0.0	1685.4	+357.8
12 พะเยา	Phayao								0.0	1252.0	+236.8
13 จุน	Chun								0.0	1677.1	+206.6
14 **แม่ฮ่องสอน**	MAE HONG SON*								0.0	1720.0	+479.3
15 ปาย	Pai								0.0	869.0	-438.9
16 ขุนยวม	Khun Yuam								0.0	916.2	-326.0
17 แม่ลาน้อย	Mae La Noi										
18 แม่สะเรียง	Mae Sariang*								0.0	1210.7	- 30.3
19 **เชียงใหม่**	CHIANG MAI*								0.0	1296.8	+ 37.7
20 ฝาง	Fang										
21 แม่อาย	Mae Ai										
22 เชียงดาว	Chiang Dao										
23 แม่แตง	Mae Taeng								0.0	1574.2	+392.4
24 แม่ริม	Mae Rim								0.0	1368.3	+255.9
25 สันทราย	San Sai								0.0	1288.2	+107.3
26 ดอยสะเก็ด	Doi Saket								0.0	1353.5	+166.2
27 สันกำแพง	San Kamphaeng										
28 ฮางดง	Hang Dong								0.0	1264.4	+127.7
29 สารภี	Saraphi										
30 สันป่าตอง	San Pa Tong								0.0	1274.8	+297.2
31 จอมทอง	Chom Thong								0.0	1048.0	+112.2
32 ฮอด	Hot								[illegible]	999.9	-203.2
33 **ลำพูน**	LAMPHUN								0.0	1153.2	+204.5
34 ป่าซาง	Pa Sang								0.0	1133.2	+164.1
35 ลี้	Li								0.0	1221.9	+ 60.7
36 **ลำปาง**	LAMPANG*								0.0	1223.5	+173.0
37 งาว	Ngao										
38 แจ้ห่ม	Chae Hom								0.0	967.9	- 16.4
39 เกาะคา	Ko Kha								0.0	1131.3	+ 88.0
40 สบปราบ	Sop Prap								0.0	1060.1	+ 1.3

สถานีฝน	Station	วันที่และจำนวนน้ำฝนเป็นมิลลิเมตร Date and amount of rainfall in millimeters							ฝนรวม มม. Total rainfall mm.	ฝนรวมตั้งแต่ 1 มกราคม Accumulative rainfall since 1 January	
		พฤศจิกายน November				ธันวาคม December				ปริมาณ มม. Amount mm.	สูงต่ำ ปกติ Above or below Normal
		26	27	28	29	30	1	2			
41 เถิน	Thoen								0.0	1526.9	+55.7
42 แม่พริก	Mae Phrik								0.0	1251.4	+297.6
43 แพร่	PHRAE *								0.0	1280.7	+190.7
44 สอง	Song								0.0	1119.8	-170.3
45 สูงเม่น	Sung Men										
46 เด่นชัย	Den Chai								0.0	1352.7	+181.0
47 น่าน	NAN *								0.0	1509.2	+305.1
48 ทุ่งช้าง	Thung Chang								0.0	1361.0	-279.2
49 เชียงกลาง	Chiang Klang								0.0	1251.9	
50 ท่าวังผา	Tha Wang Pha *								0.0	1558.4	+140.6
51 ปัว	Pua								0.0	1565.6	+288.3
52 สา	Sa										
53 นาน้อย	Na Noi										
54 อุตรดิตถ์	UTTARADIT *								0.0	1394.0	- 33.1
55 ฟากท่า	Fak Tha								0.0	1008.2	-148.9
56 น้ำปาด	Nam Pat								0.0	1082.8	-104.8
57 สนามบินอุตรดิตถ์	Uttaradit Airport *								0.0	1471.2	- 25.9
58 ท่าปลา	Tha Pla								0.0	1391.1	+167.4
59 ลัปแลง	Laplae								0.0	1455.8	- 29.7
60 ตาก	TAK *								0.0	1015.6	- 16.5
61 เขื่อนภูมิพล	Bhumibol Dam *								0.0	1356.5	+302.2
62 บ้านตาก	Ban Tak										
63 แม่ระมาด	Mae Ramat								0.0	901.7	-572.2
64 แม่สอด	Mae Sot *								0.0	1374.5	-133.4
65 สุโขทัย	SUKHOTHAI								0.0	1375.1	+251.0
66 ทุ่งเสลี่ยม	Thung Saliam								0.0	1106.9	- 81.8
67 สวรรคโลก	Sawankhalok										
68 กงไกรลาศ	Kong Krailat								0.0	1191.3	- 73.8
69 บ้านด่านลานหอย	Ban Dan Lan Hoi										
70 พิษณุโลก	PHITSANULOK *								0.0	1251.8	- 84.0
71 นครไทย	Nakhon Thai										
72 ทางพระพิราม	Phrom Phiram										
73 วังทอง	Wang Thong								0.0	1255.0	-134.6
74 บางกระทุ่ม	Bang Krathum								0.0	1491.9	+217.5
75 กำแพงเพชร	KAMPHAENG PHET								0.0	1058.0	-150.5
76 พรานกระต่าย	Phan Kratai								0.0	1036.7	-390.9
77 คลองขลุง	Khlong Khlung								0.0	1169.9	-143.4
78 ขาณุวรลักษบุรี	Khanu Woralaksaburi								0.0	1318.4	+ 46.3
79 พิจิตร	PHICHIT								0.0	1456.7	- 65.1
80 สามง่าม	Sam Ngam										
81 ตะพานหิน	Taphan Hin								0.0	1085.2	-187.9

สถานีฝน	Station	วันที่และจำนวนน้ำฝนเป็นมิลลิเมตร Date and amount of rainfall in millimeters							ฝนรวม มม. Total rainfall mm.	ฝนรวมตั้งแต่ 1 มกราคม Accumulative rainfall since 1 January	
		พฤศจิกายน November				ธันวาคม December				ปริมาณ มม. Amount mm.	สูงต่ำกว่าปกติ Above or below Normal
		26	27	28	29	30	1	2			
82 บางมูลนาก	Bang Mun Nak								0.0	816.5	-315.1
83 โพทะเล	Pho Thale										
84 **เพชรบูรณ์**	**PHETCHABUN** *								0.0	1052.0	-176.6
85 หล่มเก่า	Lom Kao										
86 หล่มสัก	Lom Sak *								0.0	827.6	-154.4
87 ชนแดน	Chon Daen								0.0	1349.1	+124.4
88 หนองไผ่	Nong Phai								0.0	1054.1	-144.8
89 วิเชียรบุรี	Wichian Buri *								0.0	956.1	-170.4
ภาคตะวันออกเฉียงเหนือ	**NORTHEASTERN PART**										
1 เลย	**LOEI** *								0.0	1340.6	+131.2
2 เชียงคาน	Chiang Khan								0.0	1386.1	+121.7
3 ท่าลี่	Tha Li								0.0	1182.3	+212.2
4 ด่านซ้าย	Dan Sai								0.0	736.2	-358.7
5 วังสะพุง	Wang Saphung								0.0	1274.9	+177.9
6 **หนองคาย**	**NONG KHAI** *								0.0	1265.0	-515.0
7 สีเชียงใหม่	Si Chiang Mai								0.0	1490.5	-194.0
8 ท่าบ่อ	Tha Bo								0.0	1545.3	+ 7.0
9 โพนพิสัย	Phon Phisai								0.0	2242.6	+433.7
10 บึงกาฬ	Bung Kan								0.0	2809.4	+345.0
11 เซกา	Seka								0.0	1915.0	+293.4
12 **อุดรธานี**	**UDON THANI** *								0.0	1394.8	-146.5
13 เพ็ญ	Phen										
14 กุมภวาปี	Kumphawapi								0.0	1302.9	+222.8
15 หนองหาร	Nong Han								0.0	1423.8	+167.3
16 หนองบัวลำภู	Nong Bua Lam Phu								0.0	1159.4	+283.1
17 **สกลนคร**	**SAKON NAKHON** *								0.0	1362.9	-105.0
18 วานรนิวาส	Wanon Niwat								0.0	1243.8	-491.9
19 สว่างแดนดิน	Sawang Daen Din								0.0	1108.3	-507.5
20 พรรณานิคม	Phanna Nikhom								0.0	1416.0	-103.1
21 **นครพนม**	**NAKHON PHANOM** *								0.0	1812.5	-522.8
22 บ้านแพง	Ban Phaeng								0.0	2853.7	+100.5
23 ท่าอุเทน	Tha Uthen								0.0	2069.3	-199.1
24 นาแก	Na Kae								0.0	1376.1	-126.3
25 ธาตุพนม	That Phanom								0.0	1222.7	-538.0
26 มุกดาหาร	Mukdahan *								0.0	1252.8	-239.0
27 **กาฬสินธุ์**	**KALASIN**								0.0	1266.5	-122.4
28 ยางตลาด	Yang Talat								0.0	932.1	-373.5
29 สหัสขันธ์	Sahatsakhan								0.0	1121.7	-208.3
30 กุฉินารายณ์	Kuchinarai								0.0	1330.3	-172.4
31 กมลาไสย	Kamalasai								0.0	1074.4	-198.7
32 **ร้อยเอ็ด**	**ROI ET** *								0.0	1045.2	-358.5

สถานีฝน	Station	วันที่และจำนวนน้ำฝนเป็นมิลลิเมตร Date and amount of rainfall in millimeters							ฝนรวม มม. Total rainfall mm.	ฝนรวมตั้งแต่ 1 มกราคม Accumulative rainfall since 1 January	
		พฤศจิกายน November				ธันวาคม December				ปริมาณ มม. Amount mm.	สูงต่ำกว่าปกติ Above or below Normal
		26	27	28	29	30	1	2			
33 โพนทอง	Phon Thong								0.0	1237.2	-244.1
34 ธวัชบุรี	Thawatchaburi										
35 อาจสามารถ	At Samat								0.0	1222.5	- 81.3
36 เสลภูมิ	Selaphum										
37 จตุรพักตร์พิมาน	Chaturaphak Phiman								0.0	1036.8	- 35.6
38 เกษตรวิสัย	Kaset Wisai								0.0	990.6	-410.3
39 สุวรรณภูมิ	Suwannaphum								0.0	1242.3	-409.3
40 มหาสารคาม	MAHA SARAKHAM								0.0	948.4	-426.3
41 เชียงยืน	Chiang Yun								0.0	701.8	-576.5
42 กันทรวิชัย	Kantharawichai								0.0	838.2	-396.1
43 โกสุมพิสัย	Kosum Phisai *								0.0	1006.7	-228.8
44 บรบือ	Borabu										
45 วาปีปทุม	Wapi Pathum								0.0	1035.6	-154.1
46 พยัคฆภูมิพิสัย	Phayakkhaphum Phisai								0.0	995.8	-411.4
47 ขอนแก่น	KHON KAEN *								0.0	778.9	-421.9
48 น้ำพอง	Nam Phong								0.0	536.6	-535.5
49 ภูเวียง	Phu Wiang								0.0	1084.5	-135.7
50 ชุมแพ	Chum Phae								0.0	1055.1	- 46.0
51 มัญจาคีรี	Mancha Khiri								0.0	768.9	-395.9
52 ชนบท	Chonnabot								0.0	639.6	-546.4
53 บ้านไผ่	Ban Phai								0.0	675.2	-521.0
54 พล	Phon								0.0	829.1	-442.4
55 หนองสองห้อง	Nong Song Hong								0.0	827.6	-444.0
56 ชัยภูมิ	CHAIYAPHUM *								0.0	1017.8	-264.1
57 เกษตรสมบูรณ์	Kaset Sombun										
58 ภูเขียว	Phu [illegible]								0.0	1021.8	- 24.3
59 คอนสวรรค์	Khon Sawan								0.0	832.0	-327.0
60 จัตุรัส	Chatturat								0.0	632.0	-478.0
61 บำเหน็จณรงค์	Bamnet Narong								0.0	1055.2	-157.0
62 นครราชสีมา	NAKHON RATCHASIMA *								0.0	960.3	-234.9
63 บัวใหญ่	Bua Yai										
64 คง	Khong								0.0	1078.4	- 11.2
65 ด่านขุนทด	Dan Khun Thot								0.0	742.8	-297.5
66 โนนไทย	Non Thai								0.0	743.9	-353.9
67 โนนสูง	Non Sung								0.0	851.1	-380.3
68 พิมาย	Phimai										
69 สีคิ้ว	Sikhiu								0.0	1063.4	- 20.8
70 สูงเนิน	Sung Noen								0.0	1107.3	- 61.1
71 ปักธงชัย	Pak Thong Chai								0.0	1069.2	- 20.9
72 โชคชัย	Chok Chai *								0.0	947.8	-111.1
73 ครบุรี	Khon Buri								0.0	539.8	-516.9

สถานีฝน	Station	วันที่และจำนวนน้ำฝนเป็นมิลลิเมตร Date and amount of rainfall in millimeters							ฝนรวม มม. Total rainfall mm.	ฝนรวมตั้งแต่ 1 มกราคม Accumulative rainfall since 1 January	
		พฤศจิกายน November				ธันวาคม December				ปริมาณ มม. Amount mm.	สูงต่ำกว่าปกติ Above or below Normal
		26	27	28	29	30	1	2			
74 บุรีรัมย์	BURI RAM								0.0	1069.4	-315.7
75 พุทไธสง	Phutthaisong										
76 สตึก	Satuk								0.0	850.5	-472.0
77 ลำปลายมาศ	Lam Phai Mat								0.0	1271.9	- 70.9
78 นางรอง	Nang Rong*								0.0	1127.4	-174.6
79 สุรินทร์	SURIN*								0.0	984.9	-321.4
80 รัตนบุรี	Rattanaburi								0.0	932.0	-348.9
81 ท่าตูม	Tha Tum*								0.0	1142.6	- 48.9
82 สีขรภูมิ	Sikhoraphum								0.0	591.7	-652.8
83 ปราสาท	Prasat								0.0	955.6	-257.9
84 สังขะ	Sangkha								0.0	848.3	-354.8
85 ศรีสะเกษ	SI SA KET								0.0	960.1	-521.2
86 ราษีไศล	Rasi Salai								0.0	880.4	-371.2
87 กันทรารมย์	Kantharatom								0.0	1177.7	- 47.6
88 ขุขันธ์	Khukhan								0.0	999.6	-293.4
89 อุทุมพรพิสัย	Khun Han										
90 กันทรลักษ์	Kantharalak								0.0	1165.4	-182.0
91 อุบลราชธานี	UBON RATCHATHANI*								0.0	1411.8	-156.8
92 เขมราฐ	Khemarat								0.0	1107.7	-376.3
93 อำนาจเจริญ	Amnat Charoen								0.0	979.7	-598.0
94 ยโสธร	Yasothon								0.0	1121.3	-331.7
95 ตระการพืชผล	Trakan Phutphon								0.0	1386.8	-124.2
96 มหาชนะชัย	Maha Chana Chai								0.0	1079.0	-375.7
97 เขื่องใน	Khuang Nai										
98 โขงเจียม	Khong Chiam								0.0	1284.5	-498.8
99 เดชอุดม	Det Udom								0.0	1398.9	-145.1
100 บุณฑริก	Buntharik										
ภาคกลาง	**CENTRAL PART**										
1 นครสวรรค์	NAKHON SAWAN*								0.0	1085.9	-102.1
2 บรรพตพิสัย	Banphot Phisai								0.0	1043.7	+ 80.6
3 ชุมแสง	Chumsaeng										
4 หนองบัว	Nong Bua										
5 ลาดยาว	Lat Yao								0.0	1081.3	+ 21.2
6 ท่าตะโก	Tha Tako								0.0	964.0	-121.6
7 พยุหคีรี	Phayuha Khiri								0.0	798.9	-262.1
8 ตากฟ้า	Takfa								0.0	1283.3	- 11.3
9 อุทัยธานี	UTHAI THANI								0.0	830.4	-331.1
10 สว่างอารมณ์	Sawang Arom								0.0	1061.0	- 60.9
11 บ้านไร่	Ban Rai								0.0	1133.9	- 52.3
12 ทัพทัน	Thap than								0.0	1058.6	-202.9
13 หนองฉาง	Nong Chang								0.0	1323.2	-103.2

สถานีฝน	Station	วันที่และจำนวนน้ำฝนเป็นมิลลิเมตร Date and amount of rainfall in millimeters							ฝนรวม มม. Total rainfall mm.	ฝนรวมตั้งแต่ 1 มกราคม Accumulative rainfall since 1 January	
		พฤศจิกายน November				ธันวาคม December				ปริมาณ มม. Amount mm.	สูงต่ำกว่าปกติ Above or below Normal
		26	27	28	29	30	1	2			
14 หนองขาหย่าง	Nong Khayang								0.0	930.8	-249.9
15 **ชัยนาท**	CHAI NAT								0.0	851.0	-289.0
16 มโนรมย์	Manorom								0.0	760.0	-435.5
17 วัดสิงห์	Wat Sing								0.0	828.6	-411.0
18 หันคา	Hankha										
19 **สิงห์บุรี**	SING BURI								0.0	711.0	-387.0
20 อินทร์บุรี	In Buri										
21 บางระจัน	Bang Rachan								0.0	851.9	-382.3
22 พรหมบุรี	Phrom Buri								0.0	802.8	-515.5
23 **ลพบุรี**	LOP BURI*								0.0	871.5	-472.4
24 บ้านหมี่	Ban Mi								0.0	722.3	-309.7
25 บัวชุม	Bua Chum*								0.0	849.4	-362.1
26 ชัยบาดาล	Chai Badan								0.0	990.6	-114.1
27 พัฒนานิคม	Phatthana Nikhom								0.0	487.6	-604.2
28 โคกสำโรง	Khok Samrong								0.0	790.1	-265.6
29 ท่าวุ้ง	Tha Wung								0.0	676.8	-772.2
30 **สุพรรณบุรี**	SUPHAN BURI*								0.0	1298.7	+ 39.2
31 เดิมบางนางบวช	Doembang Nangbuat								0.0	784.3	-359.1
32 สามชุก	Sam Chuk								0.0	800.4	-374.9
33 ดอนเจดีย์	Don Chedi										
34 ศรีประจันต์	Si Phrachan										
35 อู่ทอง	U Thong								0.0	757.3	-248.9
36 บางปลาม้า	Bang Pa Ma								0.0	1150.6	+189.0
37 สองพี่น้อง	Song Phi Nong								0.0	596.1	-239.4
38 **อ่างทอง**	ANG THONG										
39 โพธิ์ทอง	Pho Thong								0.0	994.8	-494.2
40 ไชโย	Chaiyo								0.0	592.7	-445.5
41 วิเศษชัยชาญ	Wiset Chai Chan								0.0	926.4	-457.2
42 ป่าโมก	Pa Mok								0.0	929.9	-248.0
43 **สระบุรี**	SARABURI								0.0	1443.6	-114.6
44 พระพุทธบาท	Phra Phutthabat										
45 บ้านหมอ	Ban Mo								0.0	959.1	-324.9
46 เสาไห้	Sao Hai								0.0	1182.7	-334.4
47 แก่งคอย	Kaeng Khio								0.0	1455.3	- 98.7
48 หนองแค	Nong Khae								0.0	1243.0	-273.4
49 **พระนครศรีอยุธยา**	PHRA NAKHON SI AYUTTHAYA								0.0	1197.3	+ 94.5
50 ท่าเรือ	Tha Rua								0.0	1133.9	-404.1
51 ผักไห่	Phak Hai								0.0	1268.0	-109.7
52 บางบาล	Bang Ban								0.0	1391.8	- 10.1
53 เสนา	Sena								0.0	703.4	-695.2
54 บางไทร	Bang Sai								0.0	1118.6	-212.9

สถานีฝน	Station	วันที่และปริมาณน้ำฝนเป็นมิลลิเมตร Date and amount of rainfall in millimeters							ฝนรวม มม. Total rainfall mm.	ฝนสะสมตั้งแต่ 1 มกราคม Accumulative rainfall since 1 January	
		พฤศจิกายน November				ธันวาคม December				ปริมาณ มม. Amount mm.	สูงต่ำกว่าปกติ Above or below Normal
		26	27	28	29	30	1	2			
55 บางปะอิน	Bang Pa-in								0.0	975.9	-393.2
56 ปทุมธานี	PATHUM THANI								0.0	1029.4	-394.4
57 หนองเสือ	Nong Sua								0.0	1023.5	-499.8
58 ธัญบุรี	Thanyaburi								0.0	1235.5	-308.5
59 รังสิต	Rangsit								0.0	1165.2	-339.5
60 ลำลูกกา	Lam Luk Ka										
61 นนทบุรี	NONTHABURI								0.0	1439.1	+308.9
62 บางบัวทอง	Bang Bua Thong								0.0	984.4	-331.8
63 ธนบุรี	THON BURI										
64 ตลิ่งชัน	Taling Chan										
65 บางขุนเทียน	Bang Khun Thian										
66 ราษฎร์บูรณะ	Rat Burana										
67 กรุงเทพมหานคร	BANGKOK METROPOLIS								0.0	1078.7	-419.7
68 สนามบินดอนเมือง	Don Muang Airport*								0.0	895.2	-605.6
69 บางเขน	Bang Khen								0.0	1061.3	-438.5
70 มีนบุรี	Min Buri								0.0	1113.7	-255.5
71 ลาดกระบัง	Lat Krabang										
72 ศูนย์วิจัยบางนา	Bangk Na*								0.0	1198.4	
73 กาญจนบุรี	KANCHANABURI*								0.0	1063.5	- 50.0
74 สังขละบุรี	Sangkhla Buri										
75 เหม็องบีล็อก	Pilok										
76 ทองผาภูมิ	Thong Pha Phum*								0.0	1908.9	+305.5
77 ศรีสวัสดิ์	Si Sawat										
78 ไทรโยค	Sai Yok										
79 พนมทวน	Phanom Thuan										
80 ท่าม่วง	Tha Muang								0.0	923.8	+ 6.6
81 นครปฐม	NAKHON PATHOM								0.0	835.8	-394.0
82 บางเลน	Bang Len								0.0	658.5	-526.3
83 นครชัยศรี	Nakhon Chaisi								0.0	1065.1	+ 63.6
84 ราชบุรี	RATCHABURI										
85 บ้านโป่ง	Ban Pong								0.0	978.2	- 22.6
86 โพธาราม	Photharam								0.0	1133.4	- 6.4
87 ดำเนินสะดวก	Damnoen Saduak										
88 ปากท่อ	Pak Tho								0.0	1173.9	+ 77.3
89 สมุทรสงคราม	SAMUT SONGKHRAM								0.0	1307.9	+217.4
90 บางคนที	Bang Khonthi										
91 อัมพวา	Amphawa										
92 สมุทรสาคร	SAMUT SAKHON								0.0	1112.6	-220.9
93 กระทุ่มแบน	Kratum Baen										
94 สมุทรปราการ	SAMUT PRAKAN								0.0	1124.5	-253.3
95 บางพลี	Bang Phli								0.0	973.7	-467.4

สถานีฝน	Station	วันที่และจำนวนน้ำฝนเป็นมิลลิเมตร Date and amount of rainfall in millimeters							ฝนรวม มม. Total rainfall mm.	ฝนรวมตั้งแต่ 1 มกราคม Accumulative rainfall since 1 January	
		พฤศจิกายน November				ธันวาคม December				ปริมาณ มม. Amount mm.	สูงต่ำกว่าปกติ Above or below Normal
		26	27	28	29	30	1	2			
ภาคตะวันออก	**EASTERN PART**										
1 **นครนายก**	**NAKHON NAYOK**								0.0	1778.1	-146.5
2 บ้านนา	Ban Na								0.0	1716.2	-214.4
3 ปากพลี	Pak Phli								0.0	1246.0	-549.8
4 องครักษ์	Ongkharak								0.0	1869.8	-174.6
5 **ปราจีนบุรี**	**PRACHIN BURI** *								0.0	1299.4	-363.1
6 ประจันตคาม	Prachantakham								0.0	1506.7	-186.5
7 บ้านสร้าง	Ban Sang								0.0	1493.6	- 55.7
8 ศรีมหาโพธิ	Si Maha Phot								0.0	1738.1	+ 27.2
9 กบินทร์บุรี	Kabin Buri*								0.0	1389.4	-151.6
10 สระแก้ว	Sa Kaeo								0.0	1311.1	-249.2
11 วัฒนานคร	Watthana Nakhon								0.0	1255.8	-111.8
12 อรัญประเทศ	Aranyaprathet *								0.0	1115.4	-130.8
13 **ฉะเชิงเทรา**	**CHACHOENGSAO**								0.0	1230.2	-149.2
14 บ้านโพธิ์	Ban Pho								0.0	857.7	-229.5
15 **ชลบุรี**	**CHON BURI** *								0.0	906.6	-323.6
16 พานทอง	Phan Thong								0.0	959.3	-207.2
17 บ้านบึง	Ban Bung								0.0	1171.4	-143.1
18 เกาะสีชัง	Ko Sichang *								0.0	1243.8	- 61.1
19 ศรีราชา	Si Racha								0.0	1666.9	+403.7
20 สัตหีบ	Sattahip *								0.0	2025.7	+ 16.6
21 **ระยอง**	**RAYONG**								0.0	2434.8	-722.6
22 บ้านค่าย	Ban Khai								0.0	2779.8	+ 71.9
23 แกลง	Klaeng								0.0	4402.4	+594.9
24 **จันทบุรี**	**CHANTHABURI** *								0.0	2258.3	-257.0
25 ท่าใหม่	Tha Mai								0.0	5078.2	+241.7
26 มะขาม	Makham								0.0	1216.3	+ 76.3
27 **ตราด**	**TRAT**								0.0	1137.6	- 47.2
28 เขาสมิง	Khao Saming								0.0	1422.5	+289.3
29 แหลมงอบ	Laem Ngop								0.0	1007.3	+178.3
30 คลองใหญ่	Khlong Yai *								0.0	858.2	- 27.7
ภาคใต้	**SOUTHERN PART**								0.0	1739.8	+628.5
1 **เพชรบุรี**	**PHETCHABURI**								0.0	1362.6	+318.6
2 บ้านแหลม	Ban Laem								0.0	1030.8	
3 บ้านลาด	Ban Lat								0.0	1898.4	- 35.0
4 ท่ายาง	Tha Yang										
5 ชะอำ	Cha - am										
6 **ประจวบคีรีขันธ์**	**PRACHUAP KHIRI KHAN** *										
7 หัวหิน	Hua Hin *										
8 ปราณบุรี	Pran Buri										
9 **ชุมพร**	**CHUMPHON** *										

สถานีฝน	Station	วันที่และจำนวนน้ำฝนเป็นมิลลิเมตร Date and amount of rainfall in millimeters							ฝนรวม มม. Total rainfall mm.	ฝนรวมตั้งแต่ 1 มกราคม Accumulative rainfall since 1 January	
		พฤศจิกายน November				ธันวาคม December				ปริมาณ มม. Amount mm.	สูงต่ำกว่าปกติ Above or below Normal
		26	27	28	29	30	1	2			
10 ท่าแซะ	Tha Sae										
11 สาวี	Sawi										
12 หลังสวน	Lang Suan										
13 สุราษฎร์ธานี	SURAT THANI*		45.2	0.4		[illegible]	3.7	1.9	51.4	1585.6	-257.0
14 ไชยา	Chaiya										
15 เกาะสมุย	Ko Samui*		2.8	T	2.7			9.4	14.7	2097.1	+670.6
16 พุนพิน	Phunphin			0.2			5.7		5.9	1742.9	+356.0
17 ท่าฉาง	Tha Chang										
18 กาญจนดิษฐ์	Kanchanadit										
19 บ้านนาสาร	Ban Na San		65.5						65.5		
20 นครศรีธรรมราช	NAKHON SI THAMMARAT*	5.8	30.1	35.2	7.6	9.2	40.1	10.7	207.7	2147.1	+113.7
21 สิชล	Sichon		22.3						22.3	1364.5	-411.5
22 ท่าศาลา	Tha Sala		215.7				108.2		323.9		
23 ฉวาง	Chawang		60.4	3.7		8.4	62.0		134.5	1838.5	- 18.8
24 ทุ่งสง	Thung Song		15.5	17.4		17.3			50.2	1736.9	- 84.7
25 ร่อนพิบูลย์	Ron Phibun		47.2	10.0		94.5	47.1		207.8	1603.2	+152.5
26 ปากพนัง	Pak Phanang		54.3	58.2	35.4				147.9	1712.3	- 56.5
27 พัทลุง	PHATTHALUNG		27.1	14.5	23.2				63.8	1630.9	-315.7
28 ควนขนุน	Khuan Khanun		73.5		21.2		109.4		204.1	1895.5	
29 ปากพยูน	Pak Phayun			20.8					20.8		
30 เขาชัยสน	Khao Chaison		24.5	7.0	26.0		28.3		85.8	1977.8	
31 สงขลา	SONGKHLA*	11.1	0.2	35.9	34.1	49.1	38.9	84.5	253.7	1911.9	+132.6
32 รัตภูมิ	Rattaphum			22.9	72.9	23.5	14.8		134.1	1600.1	
33 หาดใหญ่	Hat Yai	1.0		32.0	93.0	20.9			146.9	1239.6	
34 สะเดา	Sadao				3.6				3.6	1591.4	
35 ปัตตานี	PATTANI*	10.3	T	22.1	33.8	47.1	24.1	94.4	231.3	1568.9	+490.2
36 หนองจิก	Nong Chik			67.5					65.7		
37 ยะหริ่ง	Yaring	7.1		28.7	67.3	26.5	60.7		190.3	1546.7	
38 มายอ	Mayo			56.4	46.8	30.5	58.5		192.2	1546.7	
39 โคกโพธิ์	Khok Pho				30.4	24.1	47.5		102.0		
40 ปะนาเระ	Panare	7.4	5.9	14.1	55.8	38.6	67.0		188.8	2414,5	
41 ยะลา	YALA			18.9	65.2	39.5	46.1		169.7	1276.7	
42 ยะหา	Yaha	7.4		9.5	15.6		46.3		78.8	1052.8	
43 รามัน	Raman			25.7	26.2	55.1	61.7		168.7	1788.6	
44 บันนังสตา	Bannang Satar	27.5		8.4	17.5	31.4	37.2		122.0	1393.8	
45 เบตง	Betong				23.4	3.7			27.1	1700.8	
46 นราธิวาส	NARATHIWAT*	24.5	3.6	19.3	42.9	72.5	134.1	238.4	535.3	2686.6	+482.9
47 ยิ่งอ	Yi-ngo	40.9			58.1		97.8		196.8	1816.1	
48 รือเสาะ	Rangae	2.0		11.0	8.0		38.0		59.0		
49 ตากใบ	Tak Bai			17.2	65.3	137.4			219.9	1441.7	
50 สุไหงโกลก	Sungai Kolok	2.9	21.8						24.7	2601.1	

สถานีฝน	Station	วันที่และจำนวนน้ำฝนเป็นมิลลิเมตร Date and amount of rainfall in millimeters							ฝนรวม มม. Total rainfall mm.	ฝนรวมตั้งแต่ 1 มกราคม Accumulative rainfall since 1 January	
		พฤศจิกายน November				ธันวาคม December				ปริมาณ มม. Amount mm.	สูงต่ำกว่าปกติ Above or below Normal
		26	27	28	29	30	1	2			
51 ระนอง	RANONG*					T			T	4656.3	+348.4
52 กระบุรี	Kra Buri										
53 พังงา	PHANGNGA										
54 ตะกั่วป่า	Takua Pa		4.4								
55 กะปง	Kapong		12.0				1.0		13.0	4142.0	
56 ท้ายเหมือง	Thai Muang		1.5				23.7		25.2	3754.3	
57 ตะกั่วทุ่ง	Takua Thung		23.5				17.5		41.0	2362.8	
58 ทับปุด	Thap Put						..				
59 ภูเก็ต	PHUKET*			3.6	1.2	2.9	4.3	1.2	13.2	2524.8	+235.5
60 สนามบินภูเก็ต	Phuker Airport*		T		12.0	3.3	4.5	10.7	30.5	3198.5	+632.9
61 กระบี่	KRABI								..		
62 อ่าวลึก	Ao Luk		9.8				6.5		16.3	2244.5	
63 คลองท่อม	Khlong Tom		0.5				13.4		13.9	2241.6	
64 ตรัง	TRANG										
65 สนามบินตรัง	Trang Airport*	T	0.2	6.7	2.0	11.4	20.2	1.5	42.0	2692.1	+356.3
66 สิเกา	Sikao		0.3	0.6		7.8	5.0		13.7	3649.1	
67 ย่านตาขาว	Yan Ta Khao					15.7			15.7	2346.6	
68 ปะเหลียน	Palian	..	12.1			8.0	15.6		35.7	2668.8	
69 สตูล	SATUN	15.3		1.6	7.2				24.1	1579.9	
70 ทุ่งหว้า	Thung Wa			20.9		8.0	2.0		30.9	2628.1	

สถานีฝน	Station	วันที่และจำนวนน้ำฝนเป็นมิลลิเมตร Date and amount of rainfall in millimeters							ฝนรวม มม. Total rainfall mm.	ฝนรวมตั้งแต่ 1 มกราคม Accumulative rainfall since 1 January	
		พฤศจิกายน November				ธันวาคม December				ปริมาณ มม. Amount mm.	สูงต่ำกว่าปกติ Above or below Normal
		26	27	28	29	30	1	2			
กรุงเทพมหานคร	**BANGKOK METROPOLIS**										
สถานีเครื่องรับส่งวิทยุนนทบุรี	Overseas Radio Receiving Station								0.0		
ร.ร. การช่างนนทบุรี	Nonthaburi Trade School								0.0		
พลังงานปรมาณูแห่งชาติ	Atomic Energy For Peace								0.0		
กองกำกับการรถวิทยุ ฯ	MMP. Sub Division Car Center								0.0		
วิทยาลัยครูจันทรเกษม	Chankasem College Education								0.0		
การไฟฟ้าฝ่ายผลิต	Electrical Supply Authority								0.0		
ศูนย์ฝึกการบินพลเรือน	Civil Aviation Training Center								0.0		
ร.ร. โยธินบูรณะ	Yothin Burana School								0.0		
สถานีรถไฟบางบำหรุ	Bang Bamru Railway Station								0.0		
ร.ร. พาณิชการสยาม	Siam Commercial School								0.0		
ร.ร. การประชาสัมพันธ์	Public Relation School								0.0		
ร.ร. สามเสนนอก	Sam Sen Nok School								0.0		
มหาวิทยาลัยรามคำแหง	Ramkhamhaeng University								0.0		
ร.ร. ศรีอุลัย	Sri Ulai School								0.0		
ร.ร. จิตรลดา	Chitlada School								0.0		
เขตบางกะปิ	Bangkapi Boundary								0.0		
เขตหนองจอก	Nong Chok Boundary								0.0		
กระทรวงศึกษาธิการ	Ministry of Education								0.0		
ร.ร. ช่างกลวิทยา	Changkol Vitthaya School								0.0		
ร. 1 พัน 2 รอ.	Second Infantry Battalion								0.0		
บ้านมนังคศิลา	Ban Manangkha Sila								0.0		
ร.ร. โยสิตสโมสร	Kosit Samosorn School								0.0		
ประตูน้ำปทุมวัน	Pathumvan Irr.								0.0		
ร.ร. เฉลิมสาสน์ศึกษา	Chaloemsart Suksa School								0.0		
วิทยาลัยเพาะช่าง	Poh Chang College								0.0		
ร.ร. มาเตร์เดอี	Mater Dei School								0.0		
สถานีจ่ายไฟฟ้าบางกะปิ	Sup Center of Electrial Supply-Bangkapi								0.0		
วิทยาลัยพาณิชการธนบุรี	Thonburi Commercial College								0.0		
วิทยาลัยครูบ้านสมเด็จ	Bansomdet Teacher College								0.0		
เขตคลองสาน	Khlong San Boundary								0.0		
ร.ร. เตรียมทหาร	Armed Force Academy Preparatory-School								0.0		
ร.ร. กรุงเทพคริสเตียน	Bangkok Christian College								0.0		
ร.ร. ศรีวิกรม์	Srivikorn School								0.0		
ประตูน้ำพระโขนง	Prakhanong Irr.								0.0		
ร.ร. สมจิตศึกษา	Somchit Suksa School								0.0		
ร.ร. ยานนาเวศวิทยาคม	Yannaves Vitthayakhom School								0.0		
ร.ร. พระโขนง	Prakhanong School								0.0		
ร.ร. ช่องนนทรี	Chong Nonthri School								0.0		

อุณหภูมิสูงสุดและต่ำสุดประจำวันที่ ๒๖ พฤศจิกายน – ๒ ธันวาคม ๒๕๑๖

Daily Max. and Min. Temperature 26 November – 2 December 1973

สถานี	Station	อุณหภูมิสูงสุดและต่ำสุดเป็นองศา ซ. Max. and Min. Temperature in degree C.							เฉลี่ยสูงสุดต่ำสุด Average Max. Min.	เฉลี่ยประจำสัปดาห์ Weekly Mean	ค่าปกติประจำเดือน Monthly Normal
		26	27	28	29	30	1	2			
ภาคเหนือ	**NORTHERN PART**										
1 เชียงราย	CHIANG RAI	24.2 / 9.4	25.6 / 7.4	24.6 / 9.6	25.2 / 8.5	24.5 / 10.2	25.0 / 8.4	26.6 / 9.7	25.1 / 9.0	27.1	25.
2 แม่ฮ่องสอน	MAE HONG SON	28.4 / 13.5	28.9 / 13.3	28.6 / 13.6	28.0 / 13.6	28.4 / 13.8	28.2 / 14.2	28.2 / 13.5	28.2 / 13.6	20.9	25.
3 เชียงใหม่	CHIANG MAI	26.3 / 9.7	27.2 / 9.8	27.5 / 10.7	27.3 / 10.1	26.9 / 12.0	27.0 / 10.5	27.8 / 11.2	27.1 / 10.6	18.9	24.
4 น่าน	NAN	26.3 / 10.2	27.3 / 11.2	27.2 / 11.9	27.2 / 11.5	26.8 / 12.3	28.1 / 11.8	28.0 / 13.4	27.2 / 11.8	29.5	24.
5 ท่าวังผา	Tha Wang Pha	27.8 / 8.2	27.9 / 8.5	28.6 / 9.2	28.3 / 9.3	10.9	::	::	28.2 / 9.2	18.7	..
6 ลำปาง	LAMPANG	27.0 / 10.9	27.9 / 10.4	27.7 / 11.3	27.7 / 12.1	27.7 / 12.0	28.4 / 11.4	28.1 / 13.3	27.8 / 11.6	19.7	24.
7 แม่สะเรียง	Mae Sariang	29.1 / 11.6	28.8 / 13.3	29.6 / 10.8	30.1 / 11.9	29.3 / 13.4	30.1 / 13.7	30.0 / 14.4	29.6 / 12.7	21.2	25.
8 แพร่	PHRAE	27.6 / 11.6	28.2 / 11.1	28.3 / 11.6	28.7 / 11.4	28.0 / 12.2	29.5 / 12.6	29.8 / 13.8	28.6 / 12.0	20.3	25.
9 อุตรดิตถ์	UTTARADIT	29.3 / 12.3	30.0 / 13.3	30.3 / 14.2	31.1 / 15.0	30.4 / 15.7	30.8 / 15.2	32.4 / 15.6	30.6 / 14.5	22.6	26.
10 สนามบินอุตรดิตถ์	Uttaradit Airport	28.4 / 12.2	28.4 / 11.4	29.2 / 12.8	29.0 / 13.4	29.2 / 16.8	30.2 / 14.2	:: / ::	29.1 / 13.5	21.3	..
11 ตาก	TAK	28.1 / 11.7	28.9 / 10.6	29.3 / 11.4	29.6 / 12.6	30.2 / 13.8	30.3 / 14.0	30.7 / 13.4	29.6 / 12.5	21.1	25.
12 พิษณุโลก	PHITSANULOK	28.3 / 14.8	29.0 / 14.7	29.6 / 15.0	29.7 / 15.5	30.2 / 16.6	30.2 / 16.5	30.7 / 17.5	29.7 / 15.8	22.8	26.
13 แม่สอด	Mae Sot	27.6 / 11.2	27.6 / 10.0	27.9 / 10.7	28.0 / 11.5	28.3 / 12.9	29.3 / 13.5	29.5 / 14.8	28.3 / 12.1	20.2	25.
14 เพชรบูรณ์	PHETCHABUN	29.8 / 11.2	30.2 / 11.5	30.3 / 13.0	30.5 / 13.0	30.7 / 14.5	31.8 / 15.0	33.0 / 13.7	30.9 / 13.1	22.0	25.
15 หล่มสัก	Lom Sak	29.3 / 10.5	29.8 / 11.2	29.5 / 12.5	30.2 / 12.6	30.0 / 14.8	31.3 / 15.0	13.5	30.0 / 12.3	21.2	..
16 วิเชียรบุรี	Wichian Buri	28.8 / 11.2	29.8 / 12.8	29.8 / 13.6	30.1 / 13.6	31.1 / 15.8	30.4 / 15.7	32.8 / 14.6	30.4 / 13.9	22.2	..
ภาคตะวันออกเฉียงเหนือ	**NORTHEASTERN PART**										
1 หนองคาย	NONG KHAI	25.8 / 11.8	27.3 / 13.6	27.5 / 13.4	27.7 / 14.3	28.5 / 14.0	28.1 / 13.8	28.7 / 13.9	27.7 / 13.5	20.6	24.
2 เลย	LOEI	27.1 / 8.8	28.1 / 9.2	28.6 / 10.6	27.8 / 10.3	28.6 / 11.5	28.5 / 12.7	29.2 / 12.1	28.3 / 10.7	19.5	23.
3 อุดรธานี	UDON THANI	27.0 / 12.0	27.1 / 12.9	27.6 / 13.2	27.3 / 13.5	27.8 / 15.0	27.8 / 14.4	28.0 / 13.2	27.5 / 13.5	20.5	25.
4 สกลนคร	SAKON NAKHON	26.5 / 12.0	27.4 / 12.2	27.6 / 12.5	28.2 / 13.0	28.0 / 14.5	28.0 / 12.5	29.5 / 12.4	27.9 / 12.7	20.3	24.
5 นครพนม	NAKHON PHANOM	27.5 / 12.2	27.5 / 12.2	28.0 / 11.6	28.7 / 15.7	28.0 / 15.1	28.3 / 12.5	30.3 / 12.6	28.3 / 13.1	20.7	24.
6 มุกดาหาร	Mukdahan	25.8 / 13.2	26.7 / 11.7	26.8 / 13.7	27.1 / 16.0	27.2 / 16.3	27.4 / 12.2	28.8 / 12.2	27.1 / 13.6	20.4	24.
7 ขอนแก่น	KHON KAEN	26.2 / 11.5	28.9 / 13.0	28.1 / 13.2	29.2 / 15.0	29.3 / 15.8	29.5 / 14.3	30.1 / 13.2	28.8 / 13.7	21.3	25.
8 โกสุมพิสัย	Kosum Phisai	26.8 / 12.0	28.1 / 12.0	27.8 / 13.2	28.9 / 14.0	28.8 / 15.8	29.2 / 13.5	13.3	28.3 / 13.4	20.9	..
9 ร้อยเอ็ด	ROI ET	26.0 / 13.4	27.7 / 13.4	27.4 / 14.5	28.5 / 15.7	28.5 / 16.5	27.8 / 14.6	30.1 / 15.0	28.0 / 14.7	21.4	25.
10 ชัยภูมิ	CHAIYAPHUM	26.6 / 13.1	28.0 / 13.0	27.6 / 16.0	28.2 / 16.4	29.0 / 17.2	28.9 / 16.9	30.0 / 16.0	28.3 / 15.5	21.9	25.
11 อุบลราชธานี	UBON RATCHATHANI	27.9 / 15.5	28.5 / 15.2	28.7 / 17.6	29.5 / 17.6	28.8 / 18.4	29.0 / 16.9	30.3 / 16.3	29.0 / 16.7	22.9	25.
12 สุรินทร์	SURIN	25.8 / 14.7	28.4 / 15.1	28.7 / 16.6	29.4 / 16.9	29.0 / 17.6	29.1 / 15.9	30.1 / 16.6	28.6 / 16.2	22.4	25.
13 ท่าตูม	Tha Tum	25.7 / 13.0	27.5 / 12.4	27.9 / 13.9	28.8 / 15.5	28.2 / 16.1	27.8 / 14.5	29.7 / 15.1	27.9 / 14.4	21.2	.
14 นางรอง	Nang Rong	25.3 / 13.9	27.2 / 13.5	27.2 / 16.2	28.2 / 16.6	28.4 / 17.8	27.9 / 16.4	16.4	27.4 / 15.8	21.6	.

สถานี	Station	อุณหภูมิสูงสุดและต่ำสุดเป็นองศา ซ. Max. and Min. Temperature in degree C.							เฉลี่ยสูงสุด ต่ำสุด Average Max. Min.	เฉลี่ยในสัปดาห์ Weekly Mean	ค่าปกติประจำเดือน Monthly Normal
		26	27	28	29	30	1	2			
15 นครราชสีมา	NAKHON RATCHASIMA	26.5 12.2	28.3 12.4	28.0 14.0	28.5 16.4	28.8 16.9	28.4 16.3	29.5 13.8	28.3 14.6	21.5	25.0
16 โชคชัย	Chok Chai	26.4 12.0	27.8 12.1	27.9 13.3	28.4 14.5	28.6 15.4	27.9 14.7	.. 14.0	27.8 13.7	20.8	..
ภาคกลาง	**CENTRAL PART**										
1 นครสวรรค์	NAKHON SAWAN	28.4 13.2	28.9 14.6	29.5 15.5	30.0 16.6	30.0 16.5	30.2 17.2	31.2 17.4	29.7 15.9	22.8	26.6
2 ลพบุรี	LOP BURI	28.5 15.0	29.5 13.0	29.6 17.0	30.0 17.0	30.5 17.0	30.0 20.5	31.8 15.0	30.0 16.4	23.2	26.5
3 สุพรรณบุรี	SUPHAN BURI	28.7 15.6	28.0 15.9	30.0 17.0	29.1 17.2	31.0 18.4	29.6 19.0	30.2 18.0	29.5 17.3	23.4	26.4
4 กาญจนบุรี	KANCHANABURI	28.2 14.0	28.3 13.6	28.5 15.0	29.3 15.2	29.5 17.5	29.6 17.6	30.7 17.4	29.2 15.8	22.5	25.8
5 ทองผาภูมิ	Thong Pha Phum	27.5 12.5	28.7 11.5	29.1 12.0	29.3 12.5	29.9 14.0	30.0 14.5	31.2 15.5	29.4 13.2	21.3	..
6 สนามบินดอนเมือง	Dong Muang Airport	28.0 17.3	28.0 17.6	29.3 18.8	30.0 18.9	30.2 19.8	30.8 20.1	30.7 19.6	29.6 18.9	24.3	27.4
7 กรุงเทพมหานคร	BANGKOK METROPOLIS	28.1 15.0	29.6 16.8	30.6 17.9	30.8 18.0	31.5 19.0	31.6 19.2	31.4 18.2	30.5 17.7	24.1	27.1
8 ศูนย์วิจัย ฯ บางนา	Bang Na	27.1 16.2	28.0 17.2	29.5 19.0	29.4 18.2	30.3 19.8	30.3 20.2	30.6 19.1	29.3 18.5	23.9	..
ภาคตะวันออก	**EASTERN PART**										
1 ปราจีนบุรี	PRACHIN BURI	29.2 14.5	29.6 15.6	29.2 17.4	30.4 18.5	30.3 20.1	30.2 20.5	32.0 17.0	30.1 17.8	24.0	27.0
2 กบินทร์บุรี	Kabin Buri	28.4 14.1	28.9 14.7	28.2 16.4	30.5 17.1	29.9 19.6	30.0 20.6	.. 16.9	29.3 17.1	23.2	..
3 อรัญประเทศ	Aranyaprathet	27.8 15.3	29.8 15.5	28.5 17.0	29.8 17.0	30.3 18.0	30.0 18.4	30.6 17.5	29.5 17.0	23.3	26.2
4 ชลบุรี	CHON BURI	28.8 16.3	30.0 17.7	30.7 18.4	31.5 19.1	31.0 20.6	31.9 20.5	33.1 19.5	31.0 18.9	25.0	26.6
5 เกาะสีชัง	Ko Si Chang	26.4 21.4	27.8 21.1	27.8 21.5	29.1 22.4	29.0 22.7	29.0 22.5	29.1 22.6	28.3 22.0	25.2	27.1
6 สัตหีบ	Sattahip	28.8 15.8	34.0 15.3	29.7 18.4	29.9 20.0	30.9 20.8	31.3 21.0	31.2 19.5	30.8 18.7	24.8	27.6
7 ระยอง	RAYONG	30.0 15.8	30.8 16.9	31.9 18.2	32.9 19.1	33.6 20.1	33.2 20.5	.. 19.6	32.1 18.6	25.4	..
8 จันทบุรี	CHANTHABURI	27.8 16.7	29.4 18.2	28.4 20.0	29.5 21.2	29.3 20.8	29.2 21.5	30.4 22.0	29.1 20.3	24.7	26.6
9 คลองใหญ่	Khlong Yai	27.3 20.1	29.0 18.6	30.5 19.1	30.4 22.2	32.8 21.1	32.2 21.1	31.0 23.3	30.5 20.8	25.7	26.7
ภาคใต้	**SOUTHERN PART**										
1 หัวหิน	Hua Hin	26.2 27.7	26.8 17.4	28.0 19.1	28.0 19.3	28.5 21.7	28.0 22.6	29.2 20.3	27.8 19.7	23.8	26.4
2 ประจวบคีรีขันธ์	PRACHUAP KHIRI KHAN	27.2 19.4	27.6 18.2	28.0 20.3	28.8 20.6	28.7 22.3	29.3 22.6	29.2 22.8	28.4 20.9	24.7	26.1
3 ชุมพร	CHUMPHON	28.7 17.5	29.6 17.3	29.3 19.2	29.6 18.2	30.5 18.9	30.5 21.0	30.3 19.8	29.8 18.8	24.3	25.9
4 สุราษฎร์ธานี	SURAT THANI	28.3 19.5	26.8 21.6	27.2 22.4	28.7 21.2	27.7 22.4	27.7 22.5	27.2 22.7	27.7 21.8	24.8	26.2
5 เกาะสมุย	Ko Samui	29.4 23.2	28.7 24.4	29.3 23.2	29.2 24.0	28.8 25.1	29.1 25.6	27.5 25.4	28.9 24.4	26.7	..
6 นครศรีธรรมราช	NAKHON SI THAMMARAT	27.7 21.4	26.4 23.1	24.3 22.5	28.8 22.2	27.3 23.4	26.5 23.3	28.0 22.3	27.0 22.6	24.8	26.2
7 สงขลา	SONGKHLA	26.8 23.8	29.8 23.0	25.7 24.0	28.2 24.8	25.2 23.8	26.0 22.0	25.0 22.5	26.7 23.4	25.1	26.9
8 ปัตตานี	PATTANI	27.2 22.8	29.5 22.0	25.4 22.5	28.2 22.7	24.7 23.2	26.9 21.6	24.7 22.4	26.7 22.5	24.6	26.6
9 นราธิวาส	NARATHIWAT	26.6 23.2	27.5 22.5	27.2 23.0	28.5 22.7	24.6 22.5	26.4 21.9	26.4 22.5	26.7 22.6	24.7	26.2
10 ระนอง	RANONG	31.4 18.9	31.0 20.9	30.1 21.1	30.5 19.3	28.1 20.6	29.6 20.5	30.0 19.9	30.1 20.2	25.2	26.1
11 ภูเก็ต	PHUKET	29.5 22.3	30.1 22.9	29.1 24.0	30.7 24.1	30.1 24.5	30.5 24.3	30.2 23.5	30.0 23.7	26.9	27.2
12 สนามบินภูเก็ต	Phuket Airport	30.0 21.5	30.5 21.5	31.0 23.0	31.0 22.7	30.8 23.5	30.2 21.8	30.0 23.2	30.5 22.5	26.5	26.6
13 สนามบินตรัง	Trang Airport	28.6 20.9	31.2 21.4	27.2 22.4	29.4 21.8	26.7 23.0	29.1 22.0	27.6 22.4	28.5 22.0	25.3	26.7

แก้ไขเพิ่มเติมรายงานจำนวนน้ำฝนเนื่องจากได้รับรายงานภายหลัง สำหรับรายงานอากาศประจำสัปดาห์ ฉบับที่ ๔๗/๒๕๑๖

Corrections for late rainfall data reports in weekly weather report No.47/1973

	สถานีฝน	Station	วันที่และจำนวนน้ำฝนเป็นมิลลิเมตร Date and amount of rainfall in millimeters							ฝนรวม มม. Total rainfall mm.	ฝนรวมตั้งแต่ 1 มกราคม Accumulative rainfall since 1 January	
			พฤศจิกายน November								ปริมาณ มม. Amount mm.	สูงต่ำกว่าปกติ Above or below Normal
			19	20	21	22	23	24	25			
	ภาคใต้	SOUTHERN PART										
34	สะเดา	Sadao							34.4	50.4	1587.8	
36	หนองจิก	Nong Chik							29.0	74.5		
37	ยะหริ่ง	Yaring							47.8	64.6	1356.4	
38	มายอ	Mayo							33.8	100.3	1372.8	
39	โคกโพธิ์	Khok Pho							18.4	18.4		
40	ปะนาเระ	Panare							130.8	197.8	2225.7	
41	ยะลา	YALA							33.2	108.6	1107.0	
42	ยะหา	Yaha							13.6	30.0	974.0	
43	รามัน	Raman							42.1	83.7	1619.9	
44	บันนังสตาร์	Bannang Satar							3.6	41.3	1271.8	
47	ยี่งอ	Yi-ngo							58.6	126.4	1619.3	
50	สุไหงโกลก	Sungai Kolok							26.5	26.5	2576.4	

กรมอุตุนิยมวิทยา กระทรวงคมนาคม

รายงานอากาศประจำสัปดาห์ ระหว่างวันที่ ๓ — ๙ ธันวาคม ๒๕๑๖

และ

การคาดหมายลักษณะอากาศ ระหว่างวันที่ ๑๐ — ๑๖ ธันวาคม ๒๕๑๖

ฉบับที่ ๔๙/๒๕๑๖

นาวาเอก ดร. เจริญ เจริญรัชตรัศมี

อธิบดีกรมอุตุนิยมวิทยา

ATMOSPHERIC SCIENCES LIBRARY
DEC 27 1973
N.O.A.A.
U. S. Dept. of Commerce

METEOROLOGICAL DEPARTMENT

MINISTRY OF COMMUNICATIONS

BANGKOK, THAILAND

WEEKLY WEATHER REPORT

DURING THE PERIOD 3 — 9 DECEMBER 1973

AND

WEATHER OUTLOOK

DURING 10 — 16 DECEMBER 1973

No. 49/1973

Charoen Charoen-rajapark

Captain R.T.N.

Director — General

หมายเหตุ

๑. สถานีของกรมอุตุนิยมวิทยา (ที่มีเครื่องหมาย *) ทำการตรวจวัดจำนวนฝนตกเวลา ๐๗.๐๐ น.ทุก ๆ วัน โดยเจ้าหน้าที่ของกรมอุตุนิยมวิทยา ดังนั้น จำนวนฝนรายวันในรายงานเล่มนี้ หมายถึงปริมาณฝนรวมในช่วงเวลา ๒๔ ชม. ตั้งแต่เวลา ๐๗.๐๐ น.ของวันที่แจ้งไว้ในรายงานจนถึงเวลา ๐๗.๐๐ น.ของวันรุ่งขึ้น

๒. สถานีฝน (ที่ไม่มีเครื่องหมาย *) ตามอำเภอหรือจังหวัด ทำการตรวจวัดจำนวนฝนตกเวลา ๐๙.๐๐ น. ทุก ๆ วัน โดยเจ้าหน้าที่ที่อยู่ในอำเภอหรือจังหวัดที่ได้รับการแต่งตั้งจากกรมอุตุนิยมวิทยา ดังนั้น จำนวนฝนรายวัน หมายถึงปริมาณฝนรวมในช่วงเวลา ๒๔ ชม. ตั้งแต่เวลา ๐๙.๐๐ น.ของวันที่แจ้งไว้ในรายงานจนถึงเวลา ๐๙.๐๐ น.ของวันรุ่งขึ้น

๓. ข้อมูลฝนและอุณหภูมิ ที่ตีพิมพ์ในรายงานประจำสัปดาห์เล่มนี้ เป็นผลการตรวจวัดฝนที่เจ้าหน้าที่ผู้ทำการตรวจรายงานส่งมายังกรมอุตุนิยมวิทยาทุก ๆ วัน ภายหลังการตรวจดังนี้.—

- สถานีของกรมอุตุนิยมวิทยา ส่งรายงานทางวิทยุสื่อสารและโทรเลข
- สถานีฝนตามอำเภอหรือจังหวัด ส่งรายงานทางโทรเลข

รายงานดังกล่าวนี้จะส่งมาถึงกรมอุตุนิยมวิทยาตั้งแต่เวลาประมาณ ๐๗.๐๐ น. จนถึงเวลา ๐๙.๐๐ น. ทุก ๆ วัน

๔. ข้อมูลต่าง ๆ เหล่านี้ได้ทำเป็นการจัดพิมพ์จากรายงานที่ได้รับทางวิทยุสื่อสารและโทรเลข โดยยังไม่ได้ทำการตรวจสอบ เพื่อสนองความต้องการแก่ผู้ใช้อย่างรีบด่วน ดังนั้น ผู้ใช้จึงควรพิจารณาข้อมูลก่อนที่จะนำไปใช้ หากมีข้อสงสัยประการใด โปรดติดต่อสอบถามเจ้าหน้าที่แผนกสถิติฝน กองอุตุนิยมวิทยาอุทก

๕. สัญลักษณ์ต่าง ๆ มีความหมายดังต่อไปนี้.—

ช่องว่าง	แสดงว่า	ไม่มีฝนหรือยังไม่ได้รับรายงานประจำวัน
T	"	ฝนตกเล็กน้อยวัดได้ไม่ถึง ๐.๑ มม.
*	"	เป็นสถานีของกรมอุตุนิยมวิทยา

กองอุตุนิยมวิทยาอุทก กรมอุตุนิยมวิทยา
บางกะปิ กรุงเทพมหานคร
โทร. ๙๑๖๐๕๓, ๙๐๐๑๗๘

การคาดหมายลักษณะอากาศใน [illegible]

ทั้งแต่วันที่ ๑๐ – ๑๖ ธันวาคม ๒๕๑๖

ลักษณะทั่วไป

ลิ่มความกดอากาศสูงจากประเทศจีนซึ่งปกคลุมประเทศไทยตอนบนจะอ่อนกำลังลงในตอนต้นสัปดาห์ แต่จะมีกำลังแรงขึ้นอีกในตอนปลายสัปดาห์ ซึ่งทำให้ระดับอุณหภูมิสูงขึ้นในตอนต้นสัปดาห์แต่จะลดลงอีกในตอนปลายสัปดาห์

ภาคเหนือ ภาคตะวันออกเฉียงเหนือ	ตลอดสัปดาห์ ท้องฟ้าโปร่งและอากาศค่อนข้างหนาวทั่วไป ในครึ่งหลังของสัปดาห์ระดับอุณหภูมิจะลดลงอีกเล็กน้อย
ภาคกลาง ภาคตะวันออก อ่าวไทย ฝั่งตะวันออก	ตลอดสัปดาห์ ท้องฟ้าโปร่งเป็นส่วนมากและอากาศเย็น คาดว่าในตอนปลายสัปดาห์อากาศจะเย็นลงอีกเล็กน้อย
อ่าวไทย ฝั่งตะวันตก	ตลอดสัปดาห์ ในบริเวณเหนือชุมพรขึ้นมา ท้องฟ้าโปร่งเป็นส่วนมาก ส่วนใต้ชุมพรลงไป จะมีฝนหรือฝนฟ้าคะนองเกือบทั่วไปโดยจะมีฝนตกหนักเป็นบางแห่งทางตอนล่างสุดของอ่าว
ภาคใต้ ฝั่งตะวันตก	ตลอดสัปดาห์ จะมีฝนหรือฝนฟ้าคะนองกระจาย
กรุงเทพมหานคร	ตลอดสัปดาห์ ท้องฟ้าโปร่งเป็นส่วนมากและอากาศเย็น คาดว่าระดับอุณหภูมิจะสูงขึ้นเล็กน้อยในตอนต้นสัปดาห์ แต่จะลดลงอีกในตอนปลายสัปดาห์.

กรมอุตุนิยมวิทยา
๑๐ ธ.ค. ๑๖

Weather outlook for the period 10 - 16 December 1973

General Situation

The wedge of the high pressure area from China over the Upper Thailand is expected to be weakening and increase in temperature in the beginning of the week, but reintensifying and will cause decrease in temperature during the second half of the week.

Northern Part: Northeastern Part:	Throughout the week, fair sky and generally rather cold. slight decrease in temperatures during the second half of the week expected.
Central Part: Eastern Part: Gulf of Thailand, East Coast:	Throughout the week, mostly fair and cool, slight cooler during the weekend period expected.
Gulf of Thailand, West Coast:	Throughout the week, mostly fair in the area north of Chumphon while almost widespread rainshowers or thundershowers elswhere, and isolated heavy falls in the southernmost portion.
Southern Thailand: West Coast:	Scattered rainshowers or thundershowers throughout the week.
Bangkok Metropolis:	Throughout the week mostly fair and cool, slight increase in temperature in the beginning of the week, but decrease during the weekend period expected.

Meteorological Department
10 December 1973

สรุปลักษณะอากาศทั่วไปในรอบสัปดาห์
ตั้งแต่วันที่ ๓ – ๙ ธันวาคม ๒๕๑๖

๑. ในตอนต้นและกลางสัปดาห์ บริเวณความกดอากาศสูงในประเทศจีนซึ่งมีกำลังค่อนข้างอ่อนได้แผ่ลิ้มลงมาปกคลุมประเทศไทยตอนบนกับได้ทวีกำลังแรงขึ้นอีกในตอนปลายสัปดาห์ โดยมีลมตะวันออกเฉียงเหนือซึ่งมีกำลังค่อนข้างแรงพัดผ่านประเทศไทย ตลอดสัปดาห์ประเทศไทยตอนบนยังคงมีอากาศค่อนข้างหนาวและเย็นโดยทั่วไป โดยมีฝนและฝนฟ้าคะนอง เล็กน้อยถึงปานกลาง เป็นบางแห่งในบริเวณภาคกลางและภาคตะวันออกของประเทศไทย สำหรับภาคใต้ของประเทศไทยมีฝนและฝนฟ้าคะนอง เกือบทั่วไปในบริเวณอ่าวไทยฝั่งตะวันตกตั้งแต่จังหวัดชุมพรลงไป โดยมีฝนตกหนักถึงหนักมาก เป็นแห่ง ๆ ก่อให้เกิดน้ำท่วมที่จังหวัดยะลาและบริเวณใกล้เคียง ภาคใต้ฝั่งตะวันตกมีฝนและฝนฟ้าคะนองกระจาย ส่วนภาคอื่น ๆ นอกนั้นไม่มีรายงานฝนตก

๒. รายงานอุณหภูมิต่ำสุดในภาคต่าง ๆ ของประเทศไทยมีดังนี้.–

ภาคเหนือ	๙.๕°ซ.ที่ อ.เมือง	จ.เชียงราย	เมื่อวันที่ ๕ ธ.ค.
ภาคตะวันออกเฉียงเหนือ	๑๒.๑°ซ.ที่ อ.เมือง	จ.เลย	" ๔ "
ภาคกลาง	๑๕.๕°ซ.ที่ อ.ทองผาภูมิ	จ.กาญจนบุรี	" ๓ "
ภาคตะวันออก	๑๘.๕°ซ.ที่ อ.อรัญประเทศ	จ.ปราจีนบุรี	" ๘ "
ภาคใต้	๑๙.๗°ซ.ที่ อ.เมือง	จ.ชุมพร	" ๓ "

๓. รายงานฝนสูงสุดมีดังนี้.–

ภาคใต้	๒๘๙.๐ มม.ที่ อ.เบตง	จ.ยะลา	เมื่อวันที่ ๗ ธ.ค.

กรมอุตุนิยมวิทยา
๑๐ ธ.ค.๑๖

General Situation
Period 3 - 9 December 1973

1. At the beginning and in the middle of the week, the rather weak anticyclone in China mainland extended its wedge to cover Upper Thailand, and increased its strength again at the end of the week. Meanwhile rather strong northeast winds prevailed over the entire Country. Throughout the week, rather cold and cool weather in general were experienced in Upper Thailand, with local light to moderate rainshowers and thunder rainshowers were observed in the central and eastern parts of Thailand. For Southern Thailand almost widespread rainshowers and thunder rainshowers with isolated heavy to very heavy falls were reported along the Gulf of Thailand West Coast in the area southward from Chumphon Province which caused floods in Yala Province and neighbouring areas. Scattered rainshowers and thunder rainshowers were also recorded in Southern Thailand West Coast, where no rainfalls were reported in other areas.

2. Lowest temperatures in the various parts of Thailand were as follow:-

Northern Part	9.5°C.at Amphoe Muang,	Chiang Rai	on 5 Dec.
Northeastern Part	12.1°C.at Amphoe Muang,	Loei	" 4 "
Central Part	15.5°C.at Thong Pha Phum,	Kanchanaburi	" 3 "
Eastern Part	18.5°C.at Aranyaprathet,	Prachin Buri	" 8 "
Southern Part	19.7°C.at Amphoe Muang,	Chumpbon	" 3 "

3. Heaviest Rainfalls were recorded at the following places:-

Southern Part	289.0 mm.at Betong,	Yala	on 7 Dec.

Meteorological Department
10 December 1973

ข่าวอากาศเพื่อการเกษตรประจำสัปดาห์

เมื่อวันที่ ๓ - ๙ ธันวาคม มีลักษณะอากาศซึ่งพอสรุปได้ดังต่อไปนี้:-

ในตอนต้นและกลางสัปดาห์ บริเวณความกดอากาศสูงในประเทศจีนซึ่งมีกำลังค่อนข้างอ่อนได้แผ่ลงมาปกคลุมประเทศไทยตอนบน กับได้หวีกำลังแรงขึ้นอีกในตอนปลายสัปดาห์ โดยมีลมตะวันออกเฉียงเหนือซึ่งมีกำลังค่อนข้างแรงพัดผ่านประเทศไทย ตลอดสัปดาห์ประเทศไทยตอนบนยังคงมีอากาศค่อนข้างหนาวและเย็นโดยทั่วไป โดยมีฝนและฝนฟ้าคะนองเล็กน้อยถึงปานกลางเป็นบางแห่งในบริเวณภาคกลางและภาคตะวันออกของประเทศไทย สำหรับภาคใต้ของประเทศไทยมีฝนและฝนฟ้าคะนองเกือบทั่วไปในบริเวณอ่าวไทยฝั่งตะวันตกตั้งแต่จังหวัดชุมพรลงไป โดยมีฝนตกหนักถึงหนักมากเป็นแห่ง ๆ ก่อให้เกิดน้ำท่วมที่จังหวัดยะลาและบริเวณใกล้เคียง ภาคใต้ฝั่งตะวันตกมีฝนและฝนฟ้าคะนองกระจาย ส่วนภาคอื่น ๆ นอกนั้นไม่มีรายงานฝนตก

ข้อควรทราบ

ในตอนต้นสัปดาห์นี้บริเวณประเทศไทยตอนบนจะมีอากาศอุ่นขึ้น แต่ในตอนปลายสัปดาห์อากาศจะเย็นลงอีกเล็กน้อย สำหรับภาคใต้ในระยะสัปดาห์นี้ยังคงมีฝนเกือบทั่วไปทางฝั่งตะวันออก เฉพาะอย่างยิ่งทางตอนล่างสุดของภาคใต้ฝั่งตะวันออกจะมีฝนตกหนักเป็นบางแห่ง.

กองอากาศเกษตร กรมอุตุนิยมวิทยา
๑๐ ธันวาคม ๒๕๑๖

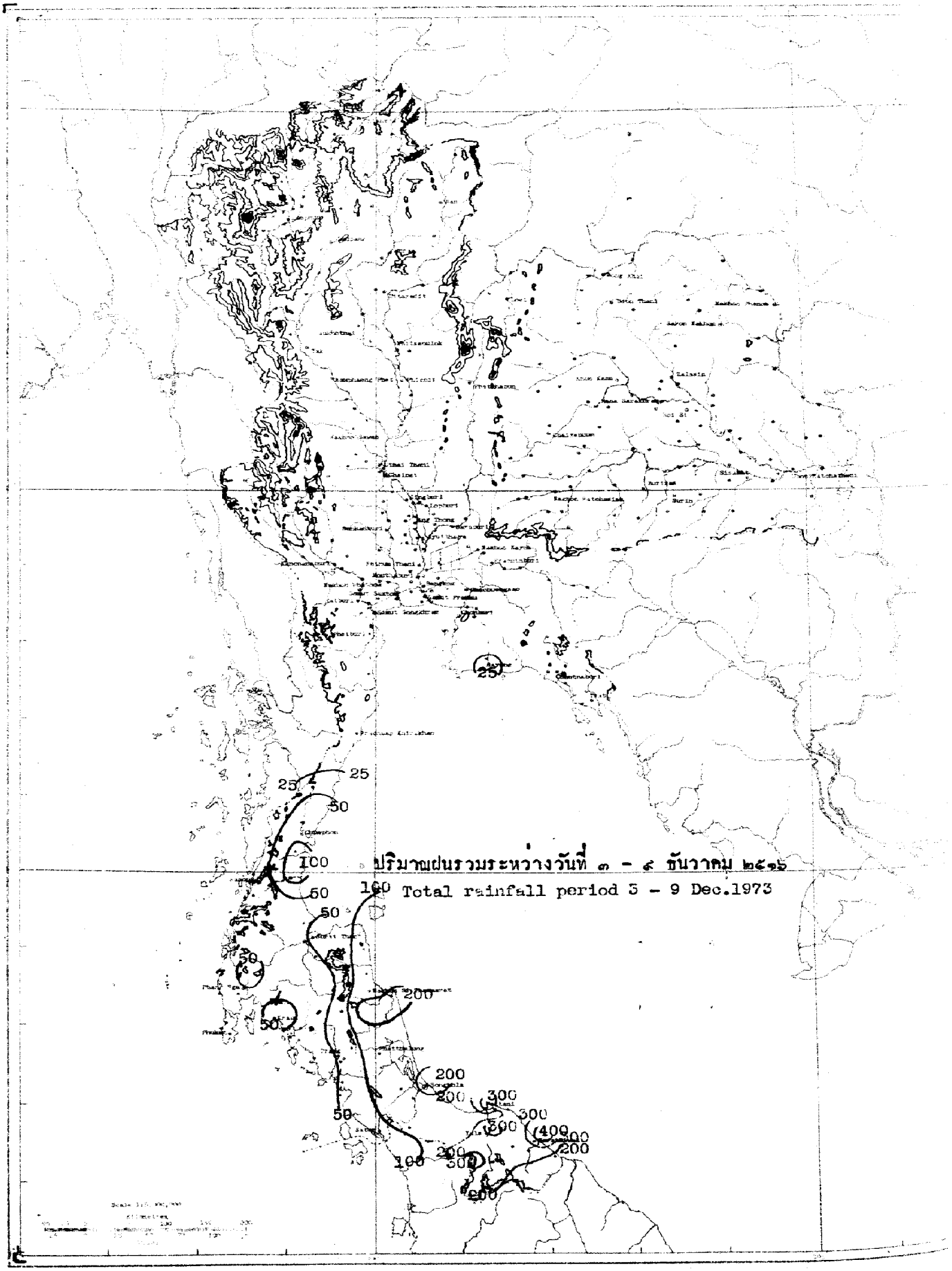
ปริมาณฝนรวมระหว่างวันที่ ๓ - ๙ ธันวาคม ๒๕๑๖
Total rainfall period 3 - 9 Dec.1973
25
25
25
50
100
50
100
50
50
50
200
50
200
200
300
300
300
400
200
200
100
300
200

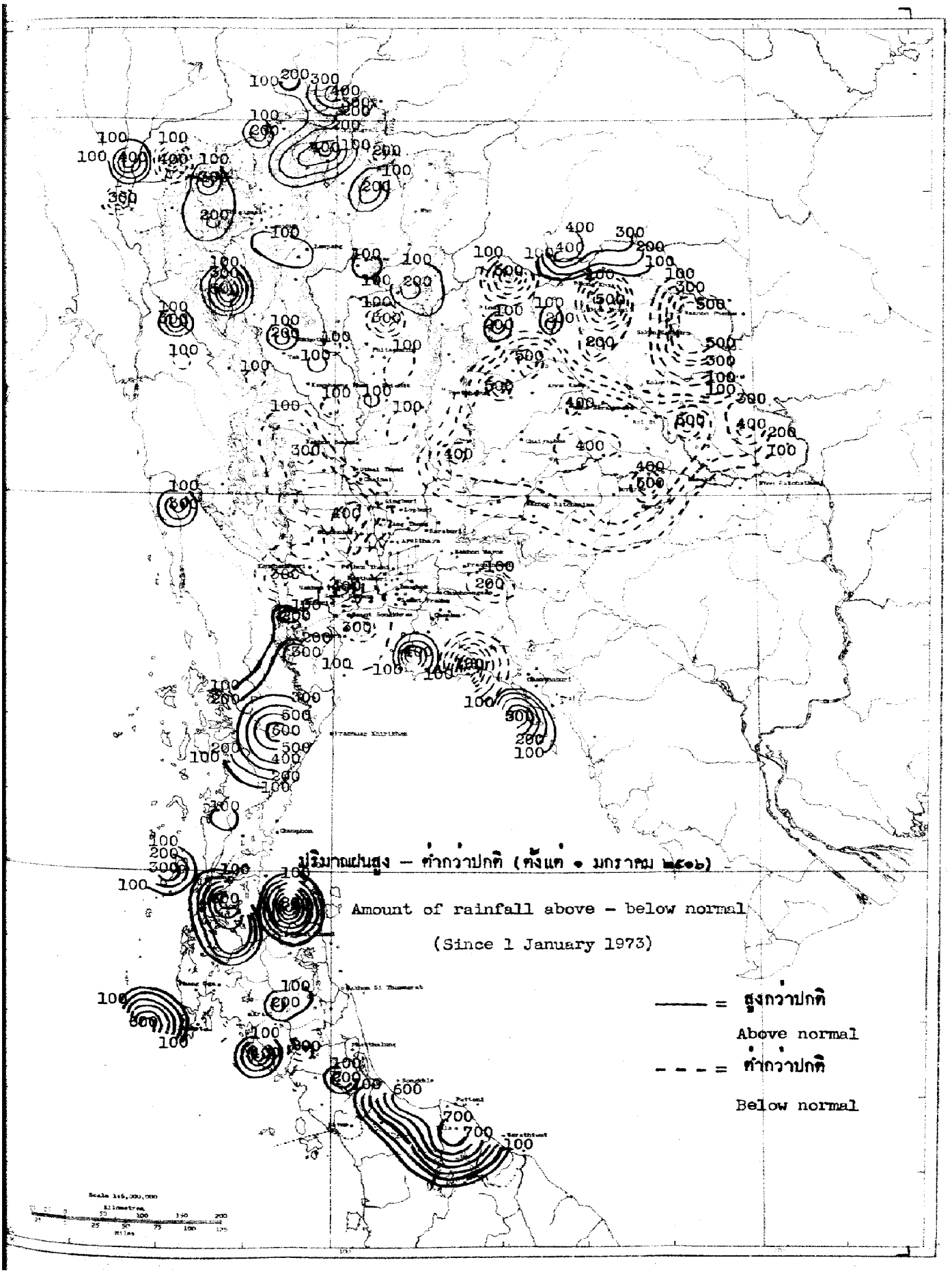
ปริมาณฝนสูง – ต่ำกว่าปกติ (ตั้งแต่ 1 มกราคม ๒๕๑๖)
Amount of rainfall above – below normal
(Since 1 January 1973)
= สูงกว่าปกติ
Above normal
= ต่ำกว่าปกติ
Below normal

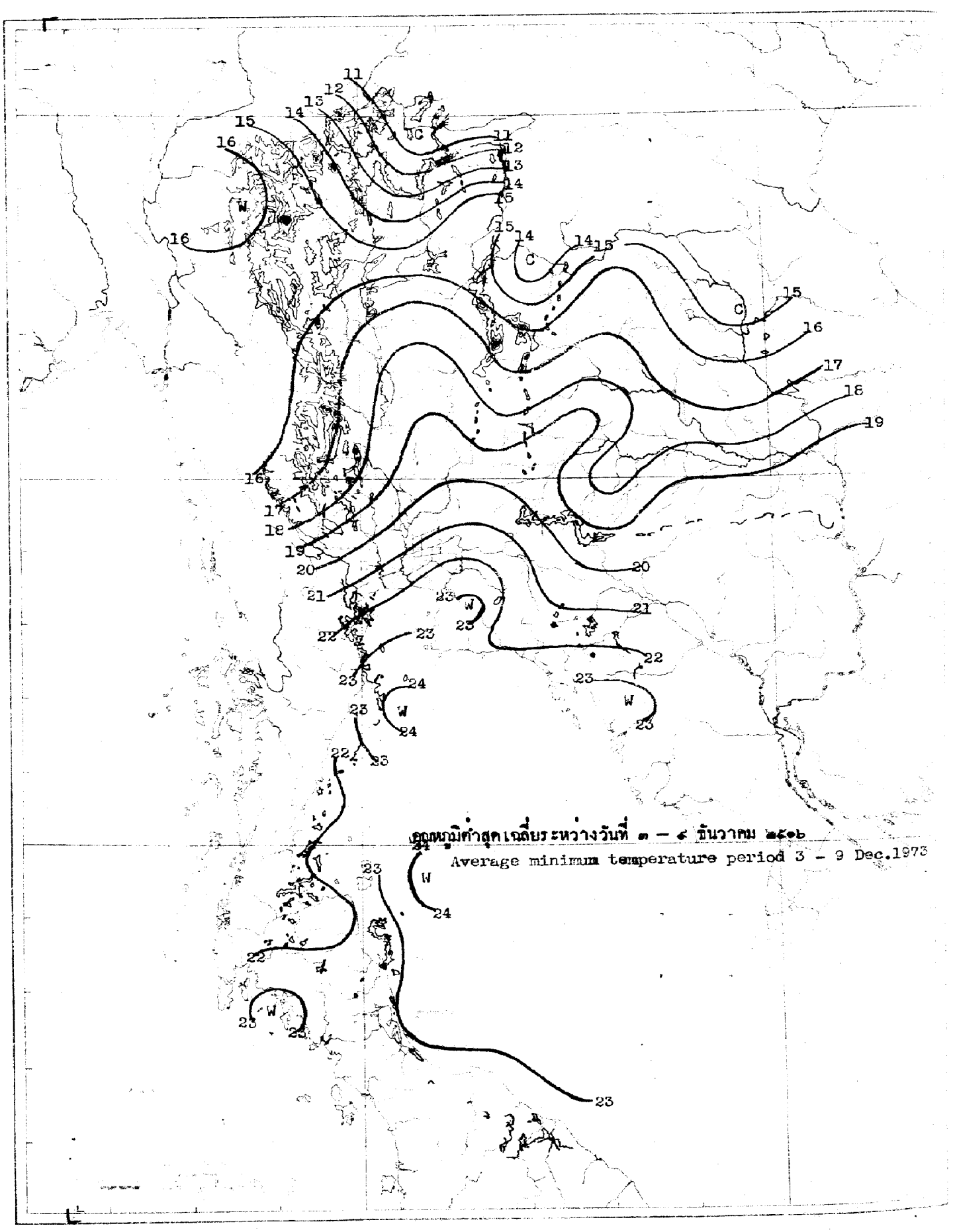
อุณหภูมิต่ำสุดเฉลี่ยระหว่างวันที่ ๓ – ๙ ธันวาคม ๒๕๑๖
Average minimum temperature period 3 – 9 Dec.1973

สถานีฝน	Station	วันที่และจำนวนฝนเป็นมิลลิเมตร Date and amount of rainfall in millimetres							ฝนรวม มม. Total rainfall mm.	ฝนรวมตั้งแต่ 1 มกราคม Accumulative rainfall since 1 January	
		ธันวาคม December								ปริมาณ มม. Amount mm.	สูงต่ำกว่าปกติ Above or below Normal
		3	4	5	6	7	8	9			
ภาคเหนือ	**NORTHERN PART**										
1 **เชียงราย**	**CHIANG RAI***								0.0	1697.0	- 76.0
2 แม่สาย	Mae Sai								0.0	1834.8	+261.2
3 เชียงแสน	Chiang Saen								0.0	1755.5	+183.7
4 เชียงของ	Chiang Khong								0.0	2001.9	+418.4
5 แม่จัน	Mae Chan										
6 แม่สรวย	Mae Suai								0.0	1566.8	+263.8
7 เทิง	Thoeng								0.0	1940.4	+273.3
8 เชียงคำ	Chiang Kham								0.0	1810.4	+457.7
9 เวียงป่าเป้า	Wiang Pa Pao										
10 พาน	Phan								0.0	1459.6	+ 99.4
11 แม่ใจ	Mae Chai								0.0	1685.4	+356.0
12 ภะเยา	Phayao								0.0	1252.0	+236.0
13 จุน	Chun								0.0	1677.1	+204.9
14 **แม่ฮ่องสอน**	**MAE HONG SON***								0.0	1720.0	+468.7
15 ปาย	Pai								0.0	869.0	-440.7
16 ขุนยวม	Khun Yuam								0.0	916.2	-326.3
17 แม่ลาน้อย	Mae La Noi										
18 แม่สะเรียง	Mae Sariang*								0.0	1210.7	- 32.5
19 **เชียงใหม่**	**CHIANG MAI***								0.0	1296.8	+ 36.2
20 ฝาง	Fang										
21 แม่อาย	Mae Ai										
22 เชียงดาว	Chiang Dao										
23 แม่แตง	Mae Taeng								0.0	1574.2	+390.1
24 แม่ริม	Mae Rim								0.0	1368.3	+254.7
25 สันทราย	San Sai								0.0	1288.2	+105.8
26 ดอยสะเก็ด	Doi Saket								0.0	1353.5	+164.3
27 สันกำแพง	San Kamphaeng										
28 หางดง	Hang Dong								0.0	1264.4	+126.3
29 สารภี	Saraphi										
30 สันป่าตอง	San Pa Tong								0.0	1274.8	+297.2
31 จอมทอง	Chom Thong								0.0	1048.0	+111.1
32 ฮอด	Hot								0.0	899.9	-204.1
33 **ลำพูน**	**LAMPHUN**								0.0	1153.2	+203.4
34 ป่าซาง	Pa Sang								0.0	1133.2	+159.9
35 ลี้	Li								0.0	1221.9	+ 53.7
36 **ลำปาง**	**LAMPANG***								0.0	1223.5	+171.7
37 งาว	Ngao										
38 แจ้ห่ม	Chae Hom								0.0	967.9	- 16.7
39 เกาะคา	Ko Kha								0.0	1131.3	+ 87.7
40 สบปราบ	Sop Prap								0.0	1060.1	- 1.1

สถานีฝน	Station	วันที่และจำนวนน้ำฝนเป็นมิลลิเมตร Date and amount of rainfall in millimeters ธันวาคม December 3	4	5	6	7	8	9	ฝนรวม มม. Total rainfall mm.	ฝนรวมตั้งแต่ 1 มกราคม Accumulative rainfall since 1 January ปริมาณ มม. Amount mm.	สูงต่ำกว่าปกติ Above or below Normal
41 เถิน	Thoen								0.0	1526.9	+549.3
42 แม่พริก	Mae Phrik								0.0	1251.4	+295.2
43 แพร่	PHRAE*								0.0	1280.7	+190.3
44 สอง	Song								0.0	1119.3	-170.6
45 สูงเม่น	Sung Men										
46 เด่นชัย	Den Chai								0.0	1352.7	+121.0
47 น่าน	NAN*								0.0	1509.2	+203.6
48 ทุ่งช้าง	Thung Chang								0.0	1381.0	-273.3
49 เชียงกลาง	Chiang Klang								0.0	1231.9	
50 ท่าวังผา	Tha Wang Pha*								0.0	1558.4	+140.5
51 บ้า	Pua								0.0	1565.6	+234.9
52 สา	Sa										
53 นาน้อย	Na Noi										
54 อุตรดิตถ์	UTTARADIT*								0.0	1394.0	- 33.9
55 ฟากท่า	Fak Tha								0.0	1008.2	-143.9
56 น้ำปาด	Nam Pat								0.0	1032.8	-106.7
57 สนามบินอุตรดิตถ์	Uttaradit Airport*								0.0	1474.2	- 30.7
58 ท่าปลา	Tha Pla								0.0	1391.1	+166.2
59 ลับแล	Laplae								0.0	1455.8	- 29.7
60 ตาก	TAK*								0.0	1015.6	- 18.6
61 เขื่อนภูมิพล	Bhumibol Dam*								0.0	1356.5	+299.9
62 บ้านตาก	Ban Tak										
63 แม่ระมาด	Mae Ramat								0.0	901.7	-572.2
64 แม่สอด	Mae Sot*								0.0	1374.5	-133.0
65 สุโขทัย	SUKHOTHAI								0.0	1373.1	+259.8
66 ทุ่งเสลี่ยม	Thung Saliam								0.0	1106.9	- 83.6
67 สวรรคโลก	Sawankhalok										
68 คงไกรลาศ	Kong Krailat								0.0	1191.3	- 76.5
69 บ้านด่านลานหอย	Ban Dan Lan Hoi										
70 พิษณุโลก	PHITSANULOK*								0.0	1251.8	- 36.7
71 นครไทย	Nakhon Thai										
72 พรหมพิราม	Phrom Phiram										
73 วังทอง	Wang Thong								0.0	1235.0	-126.5
74 บางกระทุ่ม	Bang Krathum								0.0	1491.9	+104.4
75 กำแพงเพชร	KAMPHAENG PHET								0.0	1058.0	-151.3
76 พรานกระต่าย	Phan Kratai								0.0	1036.7	-401.5
77 คลองขลุง	Khlong Khlung								0.0	1169.9	-143.4
78 ขาณุวรลักษบุรี	Khanu Woralaksaburi								0.0	1318.4	+ 44.4
79 พิจิตร	PHICHIT								0.0	1456.7	- 66.3
80 สามง่าม	Sam Ngam										
81 ตะพานหิน	Taphan Hin								0.0	1085.2	-188.4

สถานีฝน	Station	วันที่และจำนวนน้ำฝนเป็นมิลลิเมตร Date and amount of rainfall in millimeters ธันวาคม December 3	4	5	6	7	8	9	ฝนรวม มม. Total rainfall mm.	ฝนรวมตั้งแต่ 1 มกราคม Accumulative rainfall since 1 January ปริมาณ มม. Amount mm.	สูงต่ำกว่าปกติ Above or below Normal
82 บางมูลนาค	Bang Mun Nak								0.0	816.5	-315.1
83 โพทะเล	Pho Thale										
84 เพชรบูรณ์	**PHETCHABUN***								0.0	1052.0	-178.2
85 หล่มเก่า	Lom Kao										
86 หล่มสัก	Lom Sak*								0.0	827.6	-156.0
87 ชนแดน	Chon Daen								0.0	1349.1	+124.4
88 หนองไผ่	Nong Phai								0.0	1054.1	-144.8
89 วิเชียรบุรี	Wichian Buri*								0.0	956.1	-170.9
ภาคตะวันออกเฉียงเหนือ	**NORTHEASTERN PART**										
1 เลย	LOEI*								0.0	1340.6	+131.1
2 เชียงคาน	Chiang Khan								0.0	1386.1	+120.6
3 ท่าลี่	Tha Li								0.0	1182.3	+212.2
4 ด่านซ้าย	Dan Sai								0.0	736.2	-360.1
5 วังสะพุง	Wang Saphung								0.0	1274.9	+177.9
6 หนองคาย	**NONG KHAI***								0.0	1265.0	-515.0
7 ศรีเชียงใหม่	Si Chiang Mai								0.0	1490.5	-194.0
8 ท่าบ่อ	Tha Bo								0.0	1545.3	+ 6.6
9 โพนพิสัย	Phon Phisai								0.0	2242.6	+433.7
10 บึงกาฬ	Bung Kan								0.0	2809.4	+345.0
11 เซกา	Seka								0.0	1915.0	+293.4
12 อุดรธานี	**UDON THANI***								0.0	1394.8	-146.6
13 เพ็ญ	Phen										
14 กุมภวาปี	Kumphawapi								0.0	1302.9	+222.4
15 หนองหาร	Nong Han								0.0	1423.8	+167.3
16 หนองบัวลำภู	Nong Bua Lam Phu								0.0	1159.4	+283.1
17 สกลนคร	**SAKON NAKHON***								0.0	1362.9	-105.0
18 วานรนิวาส	Wanon Niwat								0.0	1243.8	-491.9
19 สว่างแดนดิน	Sawang Daen Din								0.0	1108.3	-507.5
20 พรรณานิคม	Phanna Nikhom								0.0	1416.0	-103.1
21 นครพนม	**NAKHON PHANOM***								0.0	1812.5	-522.8
22 บ้านแพง	Ban Phaeng								0.0	2853.7	+100.5
23 ท่าอุเทน	Tha Uthen								0.0	2069.3	-199.1
24 นาแก	Na Kae								0.0	1376.1	-126.3
25 ธาตุพนม	That Phanom								0.0	1222.7	-538.0
26 มุกดาหาร	Mukdahan*								0.0	1252.8	-239.0
27 กาฬสินธุ์	**KALASIN**								0.0	1266.5	-122.4
28 ยางตลาด	Yang Talat								0.0	932.1	-373.6
29 สหัสขันธ์	Sahatsakhan								0.0	1121.7	-208.3
30 กุฉินารายณ์	Kuchinarai								0.0	1330.3	-172.4
31 กมลาไสย	Kamalasai								0.0	1074.4	-198.7
32 ร้อยเอ็ด	**ROI ET***								0.0	1045.2	-358.6

สถานีฝน	Station	วันที่และจำนวนน้ำฝนเป็นมิลลิเมตร Date and amount of rainfall in millimeters							ฝนรวม มม. Total rainfall mm.	ฝนรวมตั้งแต่ 1 มกราคม Accumulative rainfall since 1 January	
		ธันวาคม December								ปริมาณ มม. Amount mm.	สูงต่ำกว่าปกติ Above or below Normal
		3	4	5	6	7	8	9			
33 โพนทอง	Phon Thong								0.0	1237.2	-244.1
34 ธวัชบุรี	Thawatchaburi										
35 อาจสามารถ	At Samat								0.0	1222.5	- 81.3
36 เสลภูมิ	Selaphum										
37 จตุรพักตร์พิมาน	Chaturaphak Phiman								0.0	1036.8	- 33.6
38 เกษตรวิสัย	Kaset Wisai								0.0	990.6	-410.4
39 สุวรรณภูมิ	Suwannaphum								0.0	1242.3	-409.3
40 มหาสารคาม	MAHA SARAKHAM								0.0	948.4	-426.3
41 เชียงยืน	Chiang Yun								0.0	701.8	-576.5
42 กันทรวิชัย	Kantharawichai								0.0	833.2	-396.1
43 โกสุมพิสัย	Kosum Phisai*								0.0	1006.7	-228.8
44 บรบือ	Borabu										
45 วาปีปทุม	Wapi Pathum								0.0	1035.6	-134.1
46 พยัคฆภูมิพิสัย	Phayakkhaphum Phisai								0.0	995.8	-411.4
47 ขอนแก่น	KHON KAEN*								0.0	778.9	-421.9
48 น้ำพอง	Nam Phong								0.0	536.6	-535.6
49 ภูเวียง	Phu Wiang								0.0	1084.5	-135.7
50 ชุมแพ	Chum Phae								0.0	1055.1	- 46.0
51 มัญจาคีรี	Mancha Khiri								0.0	768.9	-395.9
52 ชนบท	Chonnabot								0.0	639.6	-546.6
53 บ้านไผ่	Ban Phai								0.0	675.2	-521.3
54 พล	Phon								0.0	529.1	-442.4
55 หนองสองห้อง	Nong Song Hong								0.0	827.6	-444.3
56 ชัยภูมิ	CHAIYAPHUM*								0.0	1017.8	-264.4
57 เกษตรสมบูรณ์	Kaset Sombun										
58 ภูเขียว	Phu Khieo								0.0	1021.8	- 24.7
59 คอนสวรรค์	Khon Sawan								0.0	832.0	-327.0
60 จัตุรัส	Chatturat								0.0	632.0	-472.9
61 บำเหน็จณรงค์	Bamnet Narong								0.0	1055.2	-157.0
62 นครราชสีมา	NAKHON RATCHASIMA*			T					T	969.3	-236.2
63 บัวใหญ่	Bua Yai										
64 คง	Khong								0.0	1078.4	- 11.2
65 ด่านขุนทด	Dan Khun Thot								0.0	742.8	-297.5
66 โนนไทย	Non Thai								0.0	743.9	-353.9
67 โนนสูง	Non Sung								0.0	851.1	-380.5
68 พิมาย	Phimai										
69 สีคิ้ว	Sikhiu								0.0	1063.4	- 20.8
70 สูงเนิน	Sung Noen								0.0	1107.3	- 61.1
71 ปักธงชัย	Pak Thong Chai								0.0	1069.2	- 20.9
72 โชคชัย	Chok Chai*								0.0	947.8	-111.3
73 ครบุรี	Khon Buri								0.0	539.8	-516.9

สถานีฝน	Station	วันที่และปริมาณน้ำฝนเป็นมิลลิเมตร Date and amount of rainfall in millimeters							ฝนรวม มม. Total rainfall mm.	ฝนรวมตั้งแต่ 1 มกราคม Accumulative rainfall since 1 January	
		ธันวาคม December								ปริมาณ มม. Amount mm.	สูงต่ำกว่าปกติ Above or below Normal
		3	4	5	6	7	8	9			
74 **บุรีรัมย์**	**BURI RAM**								0.0	1069.4	-315.7
75 บุทไธสง	Phutthaisong										
76 สตึก	Satuk								0.0	850.5	-472.0
77 ลำปลายมาศ	Lam Phai Mat								0.0	1271.9	- 71.3
78 นางรอง	Nang Rong*								0.0	1127.4	-176.3
79 **สุรินทร์**	**SURIN***								0.0	984.9	-321.6
80 รัตนบุรี	Rattanaburi								0.0	932.0	-348.9
81 ท่าตูม	Tha Tum*								0.0	1142.6	- 49.0
82 สีขรภูมิ	Sikhoraphum								0.0	591.7	-652.8
83 ปราสาท	Prasat								0.0	955.6	-257.9
84 สังขะ	Sangkha								0.0	848.3	-354.8
85 **ศรีสะเกษ**	**SI SA KET**								0.0	960.1	-521.2
86 ราษีไศล	Rasi Salai								0.0	880.4	-372.5
87 กันทรารมย์	Kanthararom								0.0	1177.7	- 47.6
88 ขุขันธ์	Khukhan								0.0	999.6	-293.4
89 ขุนหาญ	Khun Han										
90 กันทรลักษ์	Kantharalak								0.0	1165.4	-182.0
91 **อุบลราชธานี**	**UBON RATCHATHANI***								0.0	1411.8	-157.2
92 เขมราฐ	Khemarat								0.0	1107.7	-376.3
93 อำนาจเจริญ	Amnat Charoen								0.0	979.7	-598.0
94 ยโสธร	Yasothon								0.0	1121.3	-331.8
95 ตระการพืชผล	Trakan Phutphon								0.0	1386.8	-124.3
96 มหาชนะชัย	Maha Chana Chai								0.0	1079.0	-375.7
97 เขื่องใน	Khuang Nai										
98 โขงเจียม	Khong Chiam								0.0	1284.5	-498.8
99 เดชอุดม	Det Udom		0.2						0.2	1399.2	-139.3
100 บุณฑริก	Buntharik										
ภาคกลาง	**CENTRAL PART**										
1 **นครสวรรค์**	**NAKHON SAWAN***								0.0	1085.9	-102.4
2 บรรพตพิสัย	Banphot Phisai								0.0	1043.7	+ 79.0
3 ชุมแสง	Chumsaeng										
4 หนองบัว	Nong Bua										
5 ลาดยาว	Lat Yao								0.0	1081.3	+ 21.0
6 ท่าตะโก	Tha Tako								0.0	964.0	-121.9
7 พยุหคีรี	Phayuha Khiri								0.0	798.9	-262.1
8 ตากฟ้า	Takfa								0.0	1283.3	- 11.3
9 **อุทัยธานี**	**UTHAI THANI**								0.0	830.4	-331.7
10 สว่างอารมณ์	Sawang Arom								0.0	1061.0	- 62.2
11 บ้านไร่	Ban Rai								0.0	1133.9	- 55.6
12 ทัพทัน	Thap than								0.0	1058.6	-204.0
13 หนองฉาง	Nong Chang								0.0	1323.2	-113.2

สถานีฝน	Station	วันที่และจำนวนน้ำฝนเป็นมิลลิเมตร Date and amount of rainfall in millimeters ธันวาคม December 3	4	5	6	7	8	9	ฝนรวม มม. Total rainfall mm.	ฝนรวมตั้งแต่ 1 มกราคม Accumulative rainfall since 1 January ปริมาณ มม. Amount mm.	สูงต่ำกว่าปกติ Above or below Normal
14 หนองขาหย่าง	Nong Khayang								0.0	930.5	-251.4
15 **ชัยนาท**	**CHAI NAT**								0.0	851.0	-[illegible]
16 มโนรมย์	Manorom								0.0	750.0	-430.0
17 วัดสิงห์	Wat Sing								0.0	828.6	-412.8
18 หันคา	Hankha										
19 **สิงห์บุรี**	**SING BURI**								0.0	711.0	-387.8
20 อินทร์บุรี	In Buri										
21 บางระจัน	Bang Rachan								0.0	851.9	-382.4
22 พรหมบุรี	Phrom Buri								0.0	802.8	-516.0
23 **ลพบุรี**	**LOP BURI***			0.1					0.1	871.6	-473.0
24 บ้านหมี่	Ban Mi								0.0	722.3	-309.7
25 บัวชุม	Bua Chum*								0.0	849.4	-362.6
26 ชัยบาดาล	Chai Badan								0.0	990.6	-714.3
27 พัฒนานิคม	Phatthana Nikhom								0.0	427.6	-605.0
28 โคกสำโรง	Khok Samrong								0.0	790.1	-964.4
29 ท่าวุ้ง	Tha Wung			0.6					0.6	677.4	-773.0
30 **สุพรรณบุรี**	**SUPHAN BURI***			1.4					1.4	1300.1	+ 33.6
31 เดิมบางนางบวช	Doembang Nangbuat								0.0	784.5	-359.6
32 สามชุก	Sam Chuk								0.0	800.4	-375.0
33 ดอนเจดีย์	Don Chedi										
34 ศรีประจันต์	Si Phrachan										
35 อู่ทอง	U Thong								0.0	757.3	-249.6
36 บางปลาม้า	Bang Pa Ma			1.7					1.7	1152.3	+189.0
37 สองพี่น้อง	Song Phi Nong								0.0	596.1	-240.0
38 **อ่างทอง**	**ANG THONG**			5.8					5.8		
39 โพธิ์ทอง	Pho Thong								0.0	994.8	-494.2
40 ไชโย	Chaiyo								0.0	592.7	-447.0
41 วิเศษชัยชาญ	Wiset Chai Chan			7.0					7.0	933.4	-457.4
42 ป่าโมก	Pa Mok								0.0	929.9	-248.2
43 **สระบุรี**	**SARABURI**								0.0	1443.6	-116.7
44 พระพุทธบาท	Phra Phutthabat										
45 บ้านหมอ	Ban Mo								0.0	958.1	-337.4
46 เสาไห้	Sao Hai								0.0	1182.7	-335.0
47 แก่งคอย	Kaeng Khio								0.0	1455.3	- 90.8
48 หนองแค	Nong Khae								0.0	1243.0	-276.9
49 **พระนครศรีอยุธยา**	**PHRA NAKHON SI AYUTTHAYA**			20.4					20.4	1217.7	+113.5
50 ท่าเรือ	Tha Rua			4.3					4.3	1138.2	-404.2
51 ผักไห่	Phak Hai			1.7					1.7	1269.7	-119.3
52 บางบาล	Bang Ban								0.0	1391.0	- 11.0
53 เสนา	Sena			0.7					0.7	704.1	-695.2
54 บางไทร	Bang Sai								0.0	1118.6	-244.5

สถานีฝน	Station	วันที่และจำนวนน้ำฝนเป็นมิลลิเมตร Date and amount of rainfall in millimeters							ฝนรวม มม. Total rainfall mm.	ฝนรวมตั้งแต่ 1 มกราคม Accumulative rainfall since 1 January	
		ธันวาคม December								ปริมาณ มม. Amount mm.	สูงต่ำกว่าปกติ Above or below Normal
		3	4	5	6	7	8	9			
55 บางปะอิน	Bang Pa-in								0.0	975.9	-393.2
56 **ปทุมธานี**	**PATHUM THANI**								0.0	1029.4	-397.5
57 หนองเสือ	Nong Sua								0.0	1023.5	-501.3
58 ธัญบุรี	Thanyaburi								0.0	1235.5	-312.2
59 รังสิต	Rangsit								0.0	1165.2	-342.1
60 ลำลูกกา	Lam Luk Ka										
61 **นนทบุรี**	**NONTHABURI**								0.0	1439.1	+308.9
62 บางบัวทอง	Bang Bua Thong			8.1					8.1	992.5	-330.0
63 **ธนบุรี**	**THON BURI**			5.7					5.7		
64 ตลิ่งชัน	Taling Chan										
65 บางขุนเทียน	Bang Khun Thian										
66 ราษฎร์บูรณะ	Rat Burana										
67 **กรุงเทพมหานคร**	**BANGKOK METROPOLIS**			11.2					11.2	1089.9	-410.5
68 สนามบินดอนเมือง	Don Muang Airport*			4.5					4.5	899.7	-606.0
69 บางเขน	Bang Khen			4.2					4.2	1065.5	-435.7
70 มีนบุรี	Min Buri			4.9					4.9	1118.6	-259.7
71 ลาดกระบัง	Lat Krabang										
72 ศูนย์วิจัยบางนา	Bangk Na*			4.6					4.6	1202.8	
73 **กาญจนบุรี**	**KANCHANABURI***			T					T	1063.5	- 51.8
74 สังขละบุรี	Sangkhla Buri										
75 เพชรบูรณ์	Pilok										
76 ทองผาภูมิ	Thong Pha Phum*			T					T	1908.9	+305.5
77 ศรีสวัสดิ์	Si Sawat										
78 ไทรโยค	Sai Yok										
79 พนมทวน	Phanom Thuan										
80 ท่าม่วง	Tha Muang								0.0	923.8	+ 5.0
81 **นครปฐม**	**NAKHON PATHOM**			1.2					1.2	837.0	-395.0
82 บางเลน	Bang Len								0.0	658.5	-526.5
83 นครชัยศรี	Nakhon Chaisi			3.1					3.1	1068.2	+ 68.6
84 **ราชบุรี**	**RATCHABURI**										
85 บ้านโป่ง	Ban Pong			T					T	978.2	- 29.5
86 โพธาราม	Photharam								0.0	1133.4	- 6.4
87 ดำเนินสะดวก	Damnoen Saduak										
88 ปากท่อ	Pak Tho								0.0	1173.9	+ 76.1
89 **สมุทรสงคราม**	**SAMUT SONGKHRAM**			1.5					1.5	1309.4	+218.9
90 บางคนที	Bang Khonthi			1.8					1.8		
91 อัมพวา	Amphawa										
92 **สมุทรสาคร**	**SAMUT SAKHON**			11.4					11.4	1124.0	-210.7
93 กระทุ่มแบน	Kratum Baen			3.8					3.8		
94 **สมุทรปราการ**	**SAMUT PRAKAN**								0.0	1124.5	-253.3
95 บางพลี	Bang Phli			9.1					9.1	982.8	-459.6

สถานีฝน	Station	วันที่และจำนวนน้ำฝนเป็นมิลลิเมตร Date and amount of rainfall in millimeters ธันวาคม December 3	4	5	6	7	8	9	ฝนรวม มม. Total rainfall mm.	ฝนรวมตั้งแต่ 1 มกราคม Accumulative rainfall since 1 January ปริมาณ มม. Amount mm.	สูงต่ำกว่าปกติ Above or below Normal
ภาคตะวันออก	**EASTERN PART**										
1 **นครนายก**	**NAKHON NAYOK**								0.0	1778.1	-148.5
2 บ้านนา	Ban Na								0.0		
3 ปากพลี	Pak Phli								0.0	1716.2	-214.6
4 องครักษ์	Ongkharak								0.0	1246.0	-551.0
5 **ปราจีนบุรี**	**PRACHIN BURI***								0.0	1869.8	-174.9
6 ประจันตคาม	Prachantakham										
7 บ้านสร้าง	Ban Sang								0.0	1239.4	-363.4
8 ศรีมหาโพธิ	Si Maha Phot								0.0	1506.7	-186.3
9 กบินทร์บุรี	Kabin Buri*								0.0	1495.6	- 57.6
10 สระแก้ว	Sa Kaeo								0.0	1738.1	+ 27.2
11 วัฒนานคร	Watthana Nakhon								0.0	1389.4	-154.3
12 อรัญประเทศ	Aranyaprathet*			T					T	1311.1	-254.5
13 **ฉะเชิงเทรา**	**CHACHOENGSAO**								0.0	1256.8	-114.2
14 บ้านโพธิ์	Ban Pho								0.0	1115.4	-130.8
15 **ชลบุรี**	**CHON BURI***			1.1					1.1	1231.3	-149.7
16 พานทอง	Phan Thong								0.0	857.7	-231.3
17 บ้านบึง	Ban Bung			1.0					1.0		
18 เกาะสีชัง	Ko Sichang*			7.4					7.4	914.0	-318.3
19 ศรีราชา	Si Racha			16.1					16.1	975.4	-195.7
20 สัตหีบ	Sattahip*		T	10.0					10.0	1172.4	-145.0
21 **ระยอง**	**RAYONG**		4.2	27.9					32.1	1275.9	- 30.6
22 บ้านค่าย	Ban Khai		5.0	17.3					17.8	1684.7	+121.5
23 แกลง	Klaeng		T	T					T	2025.7	+ 15.5
24 **จันทบุรี**	**CHANTHABURI***		4.4						4.4	2439.2	-712.5
25 ท่าใหม่	Tha Mai								0.0	2779.8	+ 69.7
26 มะขาม	Makham										
27 **ตราด**	**TRAT**			3.9					3.9	4406.3	+599.3
28 เขาสมิง	Khao Saming								0.0	2258.3	-257.0
29 แหลมงอบ	Laem Ngop			7.7					7.7		
30 คลองใหญ่	Khlong Yai*		16.0	4.3					20.3	5098.5	+358.8
ภาคใต้	**SOUTHERN PART**										
1 **เพชรบุรี**	**PHETCHABURI**			0.1					0.1	1216.4	+ 76.4
2 บ้านแหลม	Ban Laem								0.0	1137.6	- 47.9
3 บ้านลาด	Ban Lat								0.0	1422.5	+282.0
4 ท่ายาง	Tha Yang								0.0	1007.3	+173.4
5 ชะอำ	Cha-am								0.0	858.2	- 33.7
6 **ประจวบคีรีขันธ์**	**PRACHUAP KHIRI KHAN***		2.9	2.7	T				5.6	1745.4	+624.9
7 หัวหิน	Hua Hin*		2.6	6.2	0.1				8.9	1361.5	+324.0
8 ปราณบุรี	Pran Buri								0.0	1030.8	
9 **ชุมพร**	**CHUMPHON***		14.7	52.2	15.1	0.5			82.5	1930.9	- 16.2

สถานีฝน	Station	วันที่และจำนวนน้ำฝนเป็นมิลลิเมตร Date and amount of rainfall in millimeters							ฝนรวม มม. Total rainfall mm.	ฝนรวมตั้งแต่ 1 มกราคม Accumulative rainfall since 1 January	
		ธันวาคม December								ปริมาณ มม. Amount mm.	สูงต่ำกว่าปกติ Above or below Normal
		3	4	5	6	7	8	9			
10 ท่าแซะ	Tha Sae		11.3	47.3	2.4				61.0	2099.6	+100.3
11 สวี	Sawi		32.4	23.7	60.2	12.5	0.8		129.6	1442.7	-331.1
12 หลังสวน	Lang Suan	50.6		14.5	76.0				141.1		
13 **สุราษฎร์ธานี**	**SURAT THANI***	1.4	26.6		11.7	8.4	2.8	7.7	58.6	1624.2	- 35.1
14 ไชยา	Chaiya	7.3			38.2		3.2		48.7	2224.8	+656.3
15 เกาะสมุย	Ko Samui*	35.0	124.6	8.3	5.7	T	1.2	0.2	175.0	2272.1	+819.5
16 ทุ่งพิน	Phunphin	0.3		0.6			4.3		5.2	1752.5	+329.5
17 ท่าฉาง	Tha Chang				7.5	13.0			20.5	1910.8	-182.0
18 กาญจนดิษฐ์	Kanchanadit										
19 บ้านนาสาร	Ban Na San										
20 **นครศรีธรรมราช**	**NAKHON SI THAMMARAT***	36.8	16.0	16.3	10.7	34.1	36.8	19.9	170.6	2317.7	+ 95.7
21 สิชล	Sichon	116.5	42.1		34.1				192.7	1577.3	-287.0
22 ท่าศาลา	Tha Sala	55.6			60.8				116.4		
23 ฉวาง	Chawang	10.7			20.7		18.0		49.4	1887.9	- 22.5
24 ทุ่งสง	Thung Song	7.4	20.5		27.8				55.7	1866.8	- 15.7
25 ร่อนพิบูลย์	Ron Phibun	35.6	80.2	3.2	47.0	12.5	39.8		218.3	1862.0	+294.4
26 ปากพนัง	Pak Phanang	108.6	13.5		32.5		50.2		204.8	2032.4	+127.3
27 **พัทลุง**	**PHATTHALUNG**	58.3		24.1	18.4	48.1	37.7		128.3	1792.9	-266.8
28 ควนขนุน	Khuan Khanun	82.8		34.3		77.2			194.3	2089.8	
29 ปากพยูน	Pak Phayun										
30 เขาชัยสน	Khao Chaison	59.5		43.9	17.9		58.5		189.8	2199.1	
31 **สงขลา**	**SONGKHLA***	32.8	2.1	24.6	6.8	64.5	57.5	68.8	257.1	2169.0	+263.0
32 รัตภูมิ	Rattaphum	34.8		1.7	24.1		91.3		151.9	1801.7	
33 หาดใหญ่	Hat Yai	7.9		29.5					37.4	1389.4	
34 สะเดา	Sadao					48.2	120.5		168.7	1770.2	
35 **ปัตตานี**	**PATTANI***	42.4	2.0		9.6	98.0	75.5	92.2	319.7	1888.6	+698.7
36 หนองจิก	Nong Chik	55.5			15.3				70.8		
37 ยะหริ่ง	Yaring	20.2				85.4	71.1		176.7	1865.4	
38 มายอ	Mayo		15.6				133.0		148.6	1713.6	
39 โคกโพธิ์	Khok Pho	8.9				125.2	87.8		221.9		
40 ปะนาเระ	Panare	25.3				62.2			87.5	2630.7	
41 **ยะลา**	**YALA**	54.5			35.2	79.9	137.8		307.4	1584.1	
42 ยะหา	Yaha	0.3		0.2		102.9			103.4	1194.3	
43 รามัน	Raman			21.3	48.8	114.5	110.2		294.8	2154.6	
44 บันนังสตา	Bannang Satar	1.8		5.1	50.8	129.8	115.8		303.3	1711.1	
45 เบตง	Betong			3.5		289.0			292.5	1993.3	
46 **นราธิวาส**	**NARATHIWAT***	64.8	16.8	20.6	83.8	36.8	40.8	157.6	421.2	3107.8	+734.8
47 ยี่งอ	Yi-ngo	48.5			87.9		89.7		226.1	2042.2	
48 ระแงะ	Rangae	18.0		5.0	75.0		121.0		219.0		
49 ตากใบ	Tak Bai	58.6			63.8	24.6	21.2		168.2	1773.3	
50 สุไหงโกลก	Sungai Kolok	11.0		9.1		45.8	35.0		100.9	2829.0	

สถานีฝน	Station	วันที่และจำนวนน้ำฝนเป็นมิลลิเมตร Date and amount of rainfall in millimeters ธันวาคม December 3	4	5	6	7	8	9	ฝนรวม มม. Total rainfall mm.	ฝนรวมตั้งแต่ 1 มกราคม Accumulative rainfall since 1 January ปริมาณ มม. Amount mm.	สูงต่ำกว่าปกติ Above or below Normal
51 **ระนอง**	**RANONG***	2.0	8.2	0.6	2.4	15.1	T	T	28.3	4684.6	+358.5
52 กระบุรี	Kra Buri		1.5	3.8					5.3	2451.7	
53 **พังงา**	**PHANGNGA**										
54 ตะกั่วป่า	Takua Pa				23.8	11.9			35.7	4822.5	
55 กะปง	Kapong				36.8	30.1	2.9		69.8	4211.8	
56 ท้ายเหมือง	Thai Muang				5.7	2.8			8.5	3768.9	
57 ตะกั่วทุ่ง	Takua Thung				7.7				7.7	3370.5	
58 ทับปุด	Thap Put										
59 **ภูเก็ต**	**PHUKET***			T	18.3	0.3	2.0	4.1	24.7	2549.5	+250.4
60 สนามบินภูเก็ต	Phuker Airport*					0.5	0.7	15.8	17.0	3215.5	+635.6
61 **กระบี่**	**KRABI**				31.8	35.3			67.1	1932.2	
62 อ่าวลึก	Ao Luk					4.9	2.5		7.4	2255.4	
63 คลองท่อม	Khlong Tom					5.2	11.4		16.6	2258.2	
64 **ตรัง**	**TRANG**										
65 สนามบินตรัง	Trang Airport*			3.8	2.5	22.8	24.0	26.1	79.2	2771.3	+413.6
66 สิเกา	Sikao			1.3		18.7	9.5		29.5	2679.0	
67 ย่านตาขาว	Yan Ta Khao				28.3	21.7	21.4		71.4	2418.0	
68 ปะเหลียน	Palian				8.1	6.3			14.4	2683.2	
69 **สตูล**	**SATUN**										
70 ทุ่งหว้า	Thung Wa				10.1	8.0	40.8		58.9	2687.0	

สถานีฝน	Station	วันที่และจำนวนน้ำฝนเป็นมิลลิเมตร Date and amount of rainfall in millimeters							ฝนรวม มม. Total rainfall mm.	ฝนรวมตั้งแต่ 1 มกราคม Accumulative rainfall since 1 January	
		ธันวาคม December								ปริมาณ มม. Amount mm.	สูงต่ำกว่าปกติ Above or below Normal
		3	4	5	6	7	8	9			
กรุงเทพมหานคร	**BANGKOK METROPOLIS**										
1 สถานีเครื่องรับส่งวิทยุนนทบุรี	Overseas Radio Receiving Station								0.0		
2 ร.ร. การช่างนนทบุรี	Nonthaburi Trade School								0.0		
3 พลังงานปรมาณูแห่งชาติ	Atomic Energy For Peace		T	3.6					3.6		
4 กองกำกับการรถวิทยุ ฯ	MMP. Sub Division Car Center			2.3					2.3		
5 วิทยาลัยครูจันทรเกษม	Chankasem College Education								0.0		
6 การไฟฟ้าฝ่ายผลิต	Electrical Supply Authority								0.0		
7 ศูนย์ฝึกการบินพลเรือน	Civil Aviation Training Center								0.0		
8 ร.ร. โยธินบูรณะ	Yothin Burana School			2.5					2.5		
9 สถานีรถไฟบางบำหรุ	Bang Bamru Railway Station								0.0		
10 ร.ร. พาณิชการสยาม	Siam Commercial School			6.2					6.2		
11 ร.ร. การประชาสัมพันธ์	Public Relation School			5.5					5.5		
12 ร.ร. สามเสนนอก	Sam Sen Nok School			5.9					5.9		
13 มหาวิทยาลัยรามคำแหง	Ramkhamhaeng University			5.2					5.2		
14 ร.ร. ศรีอุดัย	Sri Udai School								0.0		
15 ร.ร. จิตรลดา	Chitlada School			5.8					5.8		
16 เขตบางกะปิ	Bangkapi Boundary			9.4					9.4		
17 เขตหนองจอก	Nong Chok Boundary								0.0		
18 กระทรวงศึกษาธิการ	Ministry of Education			5.5					5.5		
19 ร.ร. ช่างกลวิทยา	Changkol Vitthaya School			6.8					6.8		
20 ร. 1 พัน 2 รอ.	Second Infantry Battalion			0.6					0.6		
21 บ้านมนังคศิลา	Ban Manangkha Sila								0.0		
22 ร.ร. โยสิตสโมสร	Kosit Samosorn School			5.7					5.7		
23 ประตูน้ำปทุมวัน	Pathumvan Irr.			T					T		
24 ร.ร. เฉลิมสาสน์ศึกษา	Chalermsart Suksa School			3.5					3.5		
25 วิทยาลัยเพาะช่าง	Poh Chang College								0.0		
26 ร.ร. มาแตร์เดอี	Mater Dei School								0.0		
27 สถานีจ่ายไฟฟ้าบางกะปิ	Sup Center of Elettrial Supply-Bangkapi			9.3					9.3		
28 วิทยาลัยพาณิชกรรมธนบุรี	Thonburi Commercial College			6.1					6.1		
29 วิทยาลัยครูบ้านสมเด็จ	Banaomdet Teacher College			5.6					5.6		
30 เขตคลองสาน	Khlong San Boundary			10.0					10.0		
31 ร.ร. เตรียมทหาร	Armed Force Academy Preperatory-School			13.3					13.3		
32 ร.ร. กรุงเทพคริสเตียน	Bangkok Christian College			9.1					9.1		
33 ร.ร. ศรีวิกรม์	Srivikorn School			8.9					8.9		
34 ประตูน้ำพระโขนง	Prakhanong Irr.			11.8					11.8		
35 ร.ร. สมจิตศึกษา	Somchit Suksa School								0.0		
36 ร.ร. ยานนาเวศวิทยากม	Yannaves Vitthayakhom School			8.6					8.6		
37 ร.ร. พระโขนง	Prakhanong School			8.8					8.8		
38 ร.ร. ช่องนนทรี	Chong Nonthri School			1.2					1.2		

อุณหภูมิสูงสุดและต่ำสุดประจำวันที่ ๓ – ๙ ธันวาคม ๒๕๑๖

Daily Max. and Min. Temperature 3 – 9 December 1973

สถานี	Station	อุณหภูมิสูงสุดและต่ำสุดเป็นองศา ซ. Max. and Min. Temperature in degree C.							เฉลี่ยสูงสุด ต่ำสุด Average Max. Min.	เฉลี่ยในสัปดาห์ Weekly Mean	ค่าปกติประจำเดือน Monthly Normal
		3	4	5	6	7	8	9			
ภาคเหนือ	**NORTHERN PART**										
1 เชียงราย	CHIANG RAI	26.0 / 9.8	25.5 / 10.4	26.5 / 9.5	26.7 / 10.2	25.5 / 13.0	25.2 / 12.5	27.2 / 11.5	26.1 / 11.0	18.6	20.1
2 แม่ฮ่องสอน	MAE HONG SON	28.2 / 11.2	28.6 / 14.5	29.5 / 16.5	29.5 / 16.7	29.5 / 18.0	28.6 / 17.5	30.2 / 17.4	29.2 / 16.0	22.6	22.6
3 เชียงใหม่	CHIANG MAI	27.8 / 12.4	28.0 / 12.1	28.8 / 14.0	28.8 / 14.0	29.2 / 17.6	28.1 / 18.6	28.7 / 17.8	28.5 / 15.2	21.9	21.8
4 น่าน	NAN	28.0 / 13.0	28.1 / 12.0	27.9 / 14.1	28.7 / 14.7	27.7 / 16.4	28.9 / 17.8	28.9 / 17.5	28.3 / 15.1	21.7	22.1
5 ท่าวังผา	Tha Wang Pha	28.7 / 11.5	28.9 / 11.1	29.2 / 13.1	28.4 / 13.3	28.4 / 14.6	28.8 / 14.5	29.3 / 15.2	28.8 / 13.1	21.1	..
6 ลำปาง	LAMPANG	29.5 / 13.0	29.6 / 13.3	28.4 / 15.5	29.2 / 14.6	28.1 / 15.9	27.6 / 15.4	29.1 / 16.2	28.8 / 14.8	21.8	22.3
7 แม่สะเรียง	Mae Sariang	30.6 / 13.0	30.2 / 14.7	30.2 / 16.4	28.4 / 16.1	30.2 / 16.0	30.0 / 16.0	31.6 / 16.0	30.2 / 15.5	22.9	23.2
8 แพร่	PHRAE	30.0 / 14.4	30.2 / 13.5	28.7 / 14.8	29.9 / 14.4	29.5 / 15.5	30.2 / 18.8	30.5 / 15.5	29.9 / 15.3	22.6	22.6
9 อุตรดิตถ์	UTTARADIT	32.3 / 15.7	32.5 / 16.2	29.6 / 16.6	31.4 / 17.0	29.6 / 17.8	31.2 / 17.6	31.6 / 16.0	31.2 / 16.7	24.0	24.3
10 สนามบินอุตรดิตถ์	Uttaradit Airport	.. / 15.2	32.6 / ..	20.8 / 15.8	.. / 15.7	28.2 / ..	30.2 / 17.0	.. / ..	28.0 / 15.9	22.0	..
11 ตาก	TAK	31.1 / 14.6	31.1 / 14.2	29.8 / 15.8	29.3 / 18.4	29.1 / 20.2	30.0 / 20.8	30.7 / 16.1	30.2 / 17.2	23.7	23.3
12 พิษณุโลก	PHITSANULOK	31.3 / 16.7	31.3 / 17.0	31.3 / 18.1	31.7 / 19.6	30.2 / 19.4	31.2 / 19.2	31.2 / 18.7	31.2 / 18.4	24.8	24.7
13 แม่สอด	Mae Sot	29.8 / 14.0	30.3 / 14.2	28.0 / 15.6	28.9 / 16.6	28.3 / 20.3	29.3 / 16.7	29.9 / 15.7	29.2 / 16.2	22.7	23.1
14 เพชรบูรณ์	PHETCHABUN	32.7 / 14.5	32.7 / 14.4	30.8 / 15.9	31.4 / 18.2	31.2 / 19.8	31.1 / 17.4	33.3 / 16.3	31.9 / 16.6	24.3	23.2
15 หล่มสัก	Lom Sak	33.2 / 15.6	33.0 / 14.6	30.5 / 16.4	30.8 / 18.4	30.3 / 18.5	30.5 / 18.4	.. / 16.5	31.4 / 16.6	24.0	..
16 วิเชียรบุรี	Wichian Buri	32.8 / 15.3	32.4 / 16.1	32.3 / 20.2	31.8 / 19.8	30.6 / 20.0	30.4 / 17.2	33.2 / 16.3	31.9 / 17.8	24.9	..
ภาคตะวันออกเฉียงเหนือ	**NORTHEASTERN PART**										
1 หนองคาย	NONG KHAI	28.6 / 13.9	29.1 / 14.6	28.5 / 15.4	29.3 / 16.1	29.0 / 17.1	28.3 / 16.4	29.7 / 16.1	28.9 / 15.7	22.3	22.9
2 เลย	LOEI	29.9 / 12.2	30.2 / 12.1	29.2 / 13.1	29.2 / 15.3	28.0 / 16.7	28.4 / 15.0	30.1 / 12.9	29.3 / 13.9	21.6	21.5
3 อุดรธานี	UDON THANI	28.4 / 14.4	29.5 / 14.4	28.0 / 16.0	29.0 / 16.8	27.7 / 16.7	27.8 / 16.5	29.5 / 18.4	28.6 / 16.2	22.4	22.4
4 สกลนคร	SAKON NAKHON	28.8 / 12.9	29.3 / 14.2	29.0 / 16.6	28.6 / 16.1	28.0 / 16.3	27.4 / 14.0	28.7 / 14.5	28.6 / 14.9	21.8	22.0
5 นครพนม	NAKHON PHANOM	28.4 / 12.7	29.3 / 14.5	28.8 / 16.1	29.8 / 15.9	27.0 / 17.3	28.0 / 13.7	28.7 / 15.0	28.6 / 15.0	21.8	22.0
6 มุกดาหาร	Mukdahan	28.8 / 11.8	29.5 / 15.6	26.7 / 16.7	27.6 / 16.9	25.5 / 16.7	26.7 / 16.8	28.2 / 15.8	27.6 / 15.8	21.7	22.1
7 ขอนแก่น	KHON KAEN	30.2 / 15.4	30.5 / 15.2	30.0 / 18.0	30.1 / 18.0	28.8 / 19.5	28.8 / 16.3	30.1 / 17.2	29.8 / 17.1	23.5	23.1
8 โกสุมพิสัย	Kosum Phisai	29.9 / 13.2	30.7 / 13.6	29.4 / 18.6	29.8 / 17.9	28.5 / 18.0	28.7 / 16.5	.. / 16.2	29.5 / 16.3	22.9	..
9 ร้อยเอ็ด	ROI ET	29.6 / 14.1	30.8 / 17.1	28.7 / 18.9	29.6 / 18.5	27.4 / 19.4	27.8 / 16.0	30.2 / 16.5	29.2 / 17.2	23.2	23.2
10 ชัยภูมิ	CHAIYAPHUM	29.5 / 14.6	30.5 / 15.6	29.3 / 21.0	29.8 / 21.0	28.6 / 20.9	29.1 / 19.0	30.1 / 19.6	29.2 / 18.8	24.2	23.6
11 อุบลราชธานี	UBON RATCHATHANI	31.0 / 16.9	32.0 / 18.9	29.3 / 20.3	30.7 / 18.9	29.0 / 20.0	29.3 / 17.7	30.4 / 18.6	30.2 / 18.8	24.5	23.9
12 สุรินทร์	SURIN	31.1 / 17.7	30.7 / 19.0	28.5 / 20.6	29.8 / 19.7	29.6 / 19.1	29.1 / 17.4	31.1 / 17.6	30.0 / 18.7	24.4	23.5
13 ท่าตูม	Tha Tum	29.8 / 16.7	30.2 / 17.7	28.4 / 20.4	29.4 / 19.3	27.9 / 19.5	28.4 / 16.5	29.9 / 16.5	29.1 / 18.1	23.6	..
14 นางรอง	Nang Rong	29.2 / 16.8	18.9	28.3 / ..	29.0 / 20.4	29.0 / 20.4	28.5 / 17.2	17.8	24.0 / 15.9	20.0	..

สถานี	Station	อุณหภูมิสูงสุดและต่ำสุดเป็นองศา ซ. Max. and Min. Temperature in degree C. 3	4	5	6	7	8	9	เฉลี่ยสูงสุด ต่ำสุด Average Max. Min.	เฉลี่ยในสัปดาห์ Weekly Mean	ค่าปกติประจำเดือน Monthly Normal
15 นครราชสีมา	NAKHON RATCHASIMA	30.1 14.5	31.4 16.0	29.8 21.5	30.0 20.2	28.6 19.7	28.7 17.5	30.0 17.4	29.8 18.4	24.1	23.2
16 โชคชัย	Chok Chai	30.0 14.7	30.4 16.8	29.6 21.2	29.8 20.3	27.7 18.3	28.2 16.1	15.7	29.3 17.6	23.5	..
ภาคกลาง	**CENTRAL PART**										
1 นครสวรรค์	NAKHON SAWAN	31.5 16.8	31.2 17.3	31.4 19.8	30.1 21.1	31.7 19.5	31.2 18.8	31.3 18.0	31.2 18.8	25.0	24.6
2 ลพบุรี	LOP BURI	32.2 16.6	31.6 18.8	30.6 21.8	31.4 23.6	30.5 18.8	31.3 22.4	32.0 22.8	31.4 20.1	25.8	25.4
3 สุพรรณบุรี	SUPHAN BURI	30.7 17.7	30.8 18.9	28.7 22.2	31.4 22.3	30.9 21.1	30.9 20.8	30.2 20.6	30.5 20.4	25.5	24.9
4 กาญจนบุรี	KANCHANABURI	31.4 17.8	31.3 18.0	27.4 22.5	28.3 22.5	29.9 20.0	29.9 21.0	30.3 18.1	29.8 20.0	24.9	24.3
5 ทองผาภูมิ	Thong Pha Phum	31.2 15.5	30.5 16.0	30.5 18.0	27.2 20.5	29.1 18.0	30.0 16.5	30.8 16.3	29.9 17.3	23.6	..
6 สนามบินดอนเมือง	Dong Muang Airport	31.2 20.8	31.6 20.5	29.4 24.5	31.0 23.0	31.2 21.3	30.4 20.8	32.0 20.8	31.0 21.6	26.3	25.9
7 กรุงเทพมหานคร	BANGKOK METROPOLIS	31.7 19.4	31.9 20.8	29.6 24.3	31.7 22.5	30.9 21.7	31.4 20.2	31.8 19.5	31.3 21.2	26.3	25.9
8 ศูนย์วิจัยฯ บางนา	Bang Na	30.8 20.4	31.6 21.0	29.0 24.3	31.2 23.6	30.0 22.0	30.1 20.0	30.8 20.4	30.5 21.6	26.1	..
ภาคตะวันออก	**EASTERN PART**										
1 ปราจีนบุรี	PRACHIN BURI	31.5 18.9	32.0 19.5	29.5 22.8	32.0 23.2	30.2 22.8	30.4 21.0	31.2 19.6	31.0 21.1	26.1	25.5
2 กบินทร์บุรี	Kabin Buri	32.4 18.8	32.0 20.4	29.3 22.6	31.7 22.4	30.2 21.0	29.3 20.3	.. 20.4	30.8 20.8	25.8	..
3 อรัญประเทศ	Aranyaprathet	30.7 19.5	30.0 20.0	29.6 22.3	30.4 20.5	30.1 20.0	31.0 18.5	30.7 19.5	30.4 20.0	25.2	24.6
4 ชลบุรี	CHON BURI	32.8 19.7	33.0 21.1	30.0 24.4	33.5 23.0	.. 22.0	.. ..	.. ..	32.3 22.0	27.2	25.7
5 เกาะสีชัง	Ko Si Chang	30.2 22.6	31.0 24.0	28.4 24.0	30.5 23.8	30.1 23.6	29.4 22.4	29.1 23.0	29.8 23.3	26.6	26.4
6 สัตหีบ	Sattahip	31.1 20.6	31.5 22.8	27.6 23.3	31.5 23.0	30.9 21.8	30.8 20.3	30.8 21.7	30.6 21.9	26.3	27.2
7 ระยอง	RAYONG	32.5 19.7	31.8 22.1	30.0 23.0	29.8 22.2	30.9 22.1	32.2 20.3	21.5	31.2 21.6	26.4	..
8 จันทบุรี	CHANTHABURI	30.8 21.4	29.0 23.1	31.4 22.0	30.2 23.7	29.2 22.7	29.6 21.4	29.6 21.9	30.0 22.3	26.2	25.6
9 กลองใหญ่	Khlong Yai	31.7 24.6	31.7 22.7	32.0 22.7	30.6 23.2	32.2 22.5	32.1 23.9	32.2 21.3	31.8 23.0	27.4	26.2
ภาคใต้	**SOUTHERN PART**										
1 หัวหิน	Hua Hin	28.9 21.1	28.0 23.2	26.0 22.4	28.0 23.1	27.9 23.4	28.0 24.0	27.7 23.1	27.8 22.9	25.4	25.3
2 ประจวบคีรีขันธ์	PRACHUAP KHIRI KHAN	28.8 21.3	28.2 23.8	28.0 23.4	27.6 23.5	28.5 24.4	28.0 23.9	28.5 24.0	28.2 23.5	25.9	25.0
3 ชุมพร	CHUMPHON	30.5 19.7	26.4 21.3	29.5 22.8	26.2 22.8	29.6 21.8	29.5 22.0	28.6 22.4	28.6 21.8	25.2	24.9
4 สุราษฎร์ธานี	SURAT THANI	26.6 22.3	23.6 22.0	27.2 21.4	27.5 22.2	28.0 21.7	29.0 22.6	28.6 24.0	27.2 22.3	24.8	25.6
5 เกาะสมุย	Ko Samui	28.1 24.8	23.3 22.8	26.9 22.4	27.4 23.0	29.4 23.3	28.8 24.8	28.9 25.3	27.5 23.8	25.7	..
6 นครศรีธรรมราช	NAKHON SI THAMMARAT	24.7 22.9	24.4 22.4	25.7 23.2	28.9 22.5	28.8 22.5	28.8 22.9	26.2 22.3	26.8 22.7	24.8	25.8
7 สงขลา	SONGKHLA	27.2 23.0	26.0 24.0	28.7 23.2	30.2 23.5	26.7 23.6	27.8 22.0	24.6 22.5	27.3 23.1	25.2	26.6
8 ปัตตานี	PATTANI	26.5 21.6	25.4 23.1	27.6 22.2	29.0 22.7	26.2 21.9	28.1 21.5	24.8 22.0	26.8 22.1	24.5	25.8
9 นราธิวาส	NARATHIWAT	24.6 22.4	25.1 22.7	25.6 22.6	26.2 22.9	26.6 22.7	29.4 24.4	23.1 22.1	25.8 22.8	24.3	25.8
10 ระนอง	RANONG	30.7 20.9	25.9 22.8	31.9 20.6	30.6 22.9	30.9 22.7	30.7 23.3	27.8 22.9	29.7 22.3	26.0	25.7
11 ภูเก็ต	PHUKET	30.5 23.9	28.5 23.7	29.9 24.4	31.1 23.4	30.4 23.5	29.7 24.4	28.5 24.2	29.8 23.9	26.9	27.2
12 สนามบินภูเก็ต	Phuket Airport	30.0 22.4	30.0 23.2	29.4 23.6	.. 23.6	29.1 22.6	29.0 24.0	.. 23.2	29.5 23.2	26.4	26.5
13 สนามบินตรัง	Trang Airport	29.5 23.4	26.4 23.2	31.2 21.7	30.0 23.1	30.2 22.4	28.3 22.3	25.8 22.0	28.8 22.6	25.7	26.5

แก้ไขเพิ่มเติมรายงานจำนวนน้ำฝนเนื่องจากได้รับรายงานภายหลัง สำหรับรายงานอากาศประจำสัปดาห์ ฉบับที่ ๔๘/๒๕๑๖

Corrections for late rainfall data reports in weekly weather report No. 48/1973

	สถานีฝน	Station	วันที่และจำนวนน้ำฝนเป็นมิลลิเมตร Date and amount of rainfall in millimeters							ฝนรวม มม. Total rainfall mm.	ฝนรวมตั้งแต่ 1 มกราคม Accumulative rainfall since 1 January	
			พฤศจิกายน November				ธันวาคม December				ปริมาณ มม. Amount mm.	สูงต่ำกว่าปกติ Above or below Normal
			26	27	28	29	30	1	2			
	ภาคใต้	SOUTHERN PART										
14	ไชยา	Chaiya							61.4	61.4		
16	พุนพิน	Phunphin							4.4	10.3	1747.3	+360.4
21	สิชล	Sichon							20.1	42.4	1384.6	-391.4
22	ท่าศาลา	Tha Sala							62.6	386.5		
24	ทุ่งสง	Thung Song							24.0	74.2	1811.1	- 59.7
25	รอนพิบูลย์	Ron Phibun							40.5	248.3	1643.7	+193.0
26	ปากพนัง	Pak Phanang							115.3	263.2	1827.6	+ 58.8
27	พัทลุง	PHATTHALUNG							33.7	97.5	1664.6	-282.0
29	ปากพยูน	Pak Phayun							38.2	59.0		
30	เขาชัยสน	Khao Chaison							31.5	117.3	2009.3	
32	รัตภูมิ	Rattaphum							49.7	183.8	1649.8	
33	หาดใหญ่	Hat Yai							52.4	199.3	1352.0	
34	สะเดา	Sadao							10.1	13.7	1601.5	
36	หนองจิก	Nong Chik							86.5	152.2		
38	มายอ	Mayo							142.0	334.2	1688.7	
39	โคกโพธิ์	Khok Pho							35.2	137.2		
40	ปะนาเระ	Panare							128.7	317.5	2543.2	
42	ยะลา	Yaha							38.1	116.9	1090.9	
43	รามัน	Raman							71.2	239.9	1859.8	
44	บันนังสตาร์	Bannang Satar							14.0	136.0	1407.8	
48	ระแงะ	Rangae							95.0	154.0		
49	ตากใบ	Tak Bai							163.4	383.3	1605.1	
50	สุไหงโกลก	Sungai Kolok							127.0	151.7	2728.1	
56	ทายเหมือง	Thai Muang							6.1	71.3	3760.4	
61	กระบี่	KRABI							29.5	29.5		
62	อาวลึก	Ao Luk							3.5	19.8	2248.0	
66	สิเกา	Sikao							0.4	14.1	2649.5	

กรมอุตุนิยมวิทยา กระทรวงคมนาคม

รายงานอากาศประจำสัปดาห์ ระหว่างวันที่ ๑๐ – ๑๖ ธันวาคม ๒๕๑๖

และ

การคาดหมายลักษณะอากาศ ระหว่างวันที่ ๑๗ – ๒๓ ธันวาคม ๒๕๑๖

ฉบับที่ ๕๐/๒๕๑๖

นาวาเอก ดร. เจริญ เจริญรัชต์ภากย์

อธิบดีกรมอุตุนิยมวิทยา

METEOROLOGICAL DEPARTMENT
MINISTRY OF COMMUNICATIONS
BANGKOK, THAILAND

WEEKLY WEATHER REPORT

DURING THE PERIOD 10 – 16 DECEMBER 1973

AND

WEATHER OUTLOOK

DURING 17 – 23 DECEMBER 1973

No. 50/1973

Charoen Charoen-rajapark

Captain R.T.N.

Director — General

ATMOSPHERIC SCIENCES
LIBRARY
DEC 1973
N.C.A.A.
U. S. Dept. of Commerce

หมายเหตุ

๑. สถานีของกรมอุตุนิยมวิทยา (ที่มีเครื่องหมาย *) ทำการตรวจวัดจำนวนฝนตกเวลา ๐๗.๐๐ น.ทุก ๆ วัน โดยเจ้าหน้าที่ของกรมอุตุนิยมวิทยา ดังนั้น จำนวนฝนรายวันในรายงานเล่มนี้ หมายถึงปริมาณฝนรวมในช่วงเวลา ๒๔ ชม. ตั้งแต่เวลา ๐๗.๐๐ น.ของวันที่แจ้งไว้ในรายงานจนถึงเวลา ๐๗.๐๐ น.ของวันรุ่งขึ้น

๒. สถานีฝน (ที่ไม่มีเครื่องหมาย *) ตามอำเภอหรือจังหวัด ทำการตรวจวัดจำนวนฝนตกเวลา ๐๙.๐๐ น. ทุก ๆ วัน โดยเจ้าหน้าที่ที่อยู่ในอำเภอหรือจังหวัดที่ได้รับการแต่งตั้งจากกรมอุตุนิยมวิทยา ดังนั้น จำนวนฝนรายวัน หมายถึงปริมาณฝนรวมในช่วงเวลา ๒๔ ชม. ตั้งแต่เวลา ๐๙.๐๐ น.ของวันที่แจ้งไว้ในรายงานจนถึงเวลา ๐๙.๐๐ น.ของวันรุ่งขึ้น

๓. ข้อมูลฝนและอุณหภูมิ ที่พิมพ์ในรายงานประจำฉบับคาบเล่มนี้ เป็นผลการตรวจวัดฝนที่เจ้าหน้าที่ผู้ทำการตรวจรายงานส่งมายังกรมอุตุนิยมวิทยาทุก ๆ วัน ภายหลังการตรวจดังนี้.—

- สถานีของกรมอุตุนิยมวิทยา ส่งรายงานทางวิทยุสื่อสารและโทรเลข
- สถานีฝนตามอำเภอหรือจังหวัด ส่งรายงานทางโทรเลข

รายงานดังกล่าวนี้จะส่งมาถึงกรมอุตุนิยมวิทยาตั้งแต่เวลาประมาณ ๐๗.๐๐ น. จนถึงเวลา ๐๙.๐๐ น. ทุก ๆ วัน

๔. ข้อมูลอื่น ๆ เหล่านี้ได้ดำเนินการจัดพิมพ์จากรายงานที่ได้รับทางวิทยุสื่อสารและโทรเลข โดยยังไม่ได้ทำการตรวจสอบ เพื่อสนองความต้องการแก่ผู้ใช้อย่างรีบด่วน ดังนั้น ผู้ใช้จึงควรพิจารณาข้อมูลก่อนที่จะนำไปใช้ หากมีข้อสงสัยประการใด โปรดติดต่อสอบถามเจ้าหน้าที่แผนกสถิติฝน กองอุตุนิยมวิทยาอุทก

๕. สัญลักษณ์อื่น ๆ มีความหมายดังต่อไปนี้.—

ช่องว่าง	แสดงว่า	ไม่มีฝนหรือยังไม่ได้รับรายงานประจำวัน
T	"	ฝนตกเล็กน้อยวัดได้ไม่ถึง ๐.๑ มม.
*	"	เป็นสถานีของกรมอุตุนิยมวิทยา

กองอุตุนิยมวิทยาอุทก กรมอุตุนิยมวิทยา
บางกะปิ กรุงเทพมหานคร

โทร. ๙๑๖๐๕๓, ๙๑๐๑๑๘

การคาดหมายสภาพอากาศล่วงหน้า

ตั้งแต่วันที่ [illegible] ๒๕๑๖

ลักษณะทั่วไป

บริเวณความกดอากาศสูงจากประเทศจีนซึ่งมีกำลังค่อนข้างแรงปกคลุมประเทศไทยตอนบน ลักษณะเช่นนี้จะทำให้ระดับอุณหภูมิลดลงทั่วไปในสัปดาห์นี้

ภาคเหนือ ภาคตะวันออกเฉียงเหนือ	ตลอดสัปดาห์ท้องฟ้าแจ่มใสและอากาศหนาว ระดับอุณหภูมิจะลดลงในสัปดาห์นี้
ภาคกลาง ภาคตะวันออก อ่าวไทย ฝั่งตะวันออก	ตลอดสัปดาห์ท้องฟ้าโปร่งและอากาศเย็น ระดับอุณหภูมิจะลดลงในสัปดาห์นี้
อ่าวไทย ฝั่งตะวันตก	ตลอดสัปดาห์ท้องฟ้าโปร่งเป็นส่วนมาก เว้นแต่ทางตอนล่างของอ่าวจะมีฝนหรือฝนฟ้าคะนองกระจาย
ภาคใต้ ฝั่งตะวันตก	ตลอดสัปดาห์จะมีฝนหรือฝนฟ้าคะนองกระจาย
กรุงเทพมหานคร	ตลอดสัปดาห์ท้องฟ้าโปร่งและอากาศเย็น ระดับอุณหภูมิจะลดลงในสัปดาห์นี้.

กรมอุตุนิยมวิทยา

๑๗ ธ.ค.๑๖

Weather outlook for the period 17 - 23 December 1973

General Situation

The rather active ridge of the high pressure area from China mainland covers the Upper Thailand. This condition will cause a decrease in temperature in general during this week.

Northern Part: Northeastern Part:	Throughout the week, clear sky and cold with a decrease in temperature during this week.
Central Part: Eastern Part: Gulf of Thailand, East Coast:	Throughout the week, fair and cool with a decrease in temperature during this week.
Gulf of Thailand, West Coast:	Throughout the week, mostly fair except for scattered showers or thundershowers over the southern portion.
Southern Thailand, West Coast:	Throughout the week, scattered showers or thundershowers.
Bangkok Metropolis:	Throughout the week, fair and cool with a decrease in temperature during this week.

Meteorological Department
17 December 1973

สรุปลักษณะอากาศทั่วไปในรอบสัปดาห์
ตั้งแต่วันที่ ๑๐ – ๑๖ ธันวาคม ๒๕๑๖

๑. ในตอนต้นและกลางสัปดาห์ บริเวณความกดอากาศสูงในประเทศจีนได้แผ่ลิ้นลงมาปกคลุมประเทศไทยตอนบนกับได้ทวีกำลังแรงขึ้นอีกในตอนปลายสัปดาห์ โดยมีฉมตะวันออกเฉียงเหนือซึ่งมีกำลังปานกลางพัดผ่านประเทศไ ตลอดสัปดาห์ประเทศไทยตอนบนยังคงมีอากาศค่อนข้างหนาวเย็นโดยทั่วไป สำหรับภาคใต้ของประเทศไทยตลอดสัปด ยังคงมีฝนและฝนฟ้าคะนองเกือบทั่วไปในบริเวณอ่าวไทยฝั่งตะวันตกตั้งแต่จังหวัดชุมพรลงไป โดยมีฝนตกหนักเป็นบาง กับมีฝนและฝนฟ้าคะนองกระจายในบริเวณภาคใต้ฝั่งตะวันตก ภาคอื่น ๆ นอกนั้นไม่มีรายงานฝนตก

๒. รายงานอุณหภูมิต่ำสุดในภาคต่าง ๆ ของประเทศไทยมีดังนี้.–

ภาคเหนือ	๙.๐ °ซ.ที่ อ.เมือง	จ.เชียงราย	เมื่อวันที่ ๑๐ ธ
ภาคตะวันออกเฉียงเหนือ	๑๑.๔ °ซ.ที่ อ.เมือง	จ.เลย	" ๑๖
ภาคกลาง	๑๔.๑ °ซ.ที่ อ.ทองผาภูมิ	จ.กาญจนบุรี	" ๑๖
ภาคตะวันออก	๑๙.๒ °ซ.ที่ อ.เมือง	จ.ปราจีนบุรี	" ๑๑
ภาคใต้	๒๐.๐ °ซ.ที่ อ.เมือง	จ.ประจวบคีรีขันธ์	" ๑๒

๓. รายงานฝนสูงสุดมีดังนี้.–

ภาคใต้	๘๕.๕ มม.ที่ อ.เขาชัยสน	จ.พัทลุง	เมื่อวันที่ ๑๕ ธ

กรมอุตุนิยมวิทยา
๑๗ ธ.ค.๑๖

General Situation
Period 10 - 16 December 1973

1. At the beginning and the middle of the periods, the anticyclone in China mainland extended its wedge southward to cover Upper Thailand, and increased its strength again at the end of the period. Meanwhile moderate northeast winds prevailed over the entire Country. Throughout the week, rath cold and cool weather in general were experienced in Upper Thailand. For Southern Thailand almost widespread rainshowers and thunder rainshowers with local heavy falls were recorded along the Gulf of Thailand West Coast in the area southward from Chumphon Province, and scattered rainshowers and thunder rainshowers were also reported in Southern Thailand West Coast. However no rainfalls were reported in other areas.

2. Lowest temperatures in the various parts of Thailand were as follow:-

Northern Part	9.0°C.at Amphoe Muang,	Chiang Rai	on 10 Decem
Northeastern Part	11.4°C.at Amphoe Muang,	Loei	" 16 "
Central Part	14.1°C.at Thong Pha Phum,	Kanchanaburi	" 16 "
Eastern Part	19.2°C.at Amphoe Muang,	Prachin Buri	" 11 "
Southern Part	20.0°C.at Amphoe Muang,	Prachuap Khiri Khan	12 "

3. Heaviest rainfalls were recorded at the following places:-

Southern Part 85.5 mm.at Khao Chaison, Phatthalung on 15 Decem

Meteorological Department
17 December 1973

ข่าวอากาศเพื่อการเกษตรประจำสัปดาห์

เมื่อวันที่ ๑๐ - ๑๖ ธันวาคม มีลักษณะอากาศซึ่งพอสรุปได้ดังต่อไปนี้.-

ในตอนต้นและกลางสัปดาห์ บริเวณความกดอากาศสูงในประเทศจีนได้แผ่ลิ้มลงมาปกคลุมประเทศไทยตอนบน กับได้หวีกำลังแรงขึ้นอีกในตอนปลายสัปดาห์ โดยมีลมตะวันออกเฉียงเหนือซึ่งมีกำลังปานกลางพัดผ่านประเทศไทย ตลอดสัปดาห์ทำให้ประเทศไทยตอนบนยังคงมีอากาศค่อนข้างหนาวเย็นโดยทั่วไป สำหรับภาคใต้ของประเทศไทยตลอดสัปดาห์ยังคงมีฝนและฝนฟ้าคะนองเกือบทั่วไปในบริเวณอ่าวไทยฝั่งตะวันตกตั้งแต่จังหวัดชุมพรลงไป โดยมีฝนตกหนักเป็นบางแห่ง กับมีฝนและฝนฟ้าคะนองกระจายในบริเวณภาคใต้ฝั่งตะวันตก ภาคอื่น ๆ นอกนั้นไม่มีรายงานฝนตก

ข้อควรทราบ

ในระยะนี้ลมมรสุมตะวันออกเฉียงเหนือที่พัดปกคลุมประเทศไทยตอนบนมีกำลังค่อนข้างแรง ซึ่งจะนำเอาความแห้งแล้งและหนาวเย็นมาสู่ภาคเหนือ ภาคตะวันออกเฉียงเหนือ ภาคกลาง และภาคตะวันออก ทำให้ในสัปดาห์นี้บริเวณประเทศไทยตอนบนจะมีอากาศหนาวเย็นลงอีกโดยทั่วไป กสิกรควรให้ความอบอุ่นแก่สัตว์เลี้ยงไว้ด้วย ส่วนในภาคใต้ยังคงมีฝนหรือฝนฟ้าคะนองกระจายโดยเฉพาะทางตอนล่างของภาค.

กองอากาศเกษตร กรมอุตุนิยมวิทยา

๑๗ ธันวาคม ๒๕๑๖

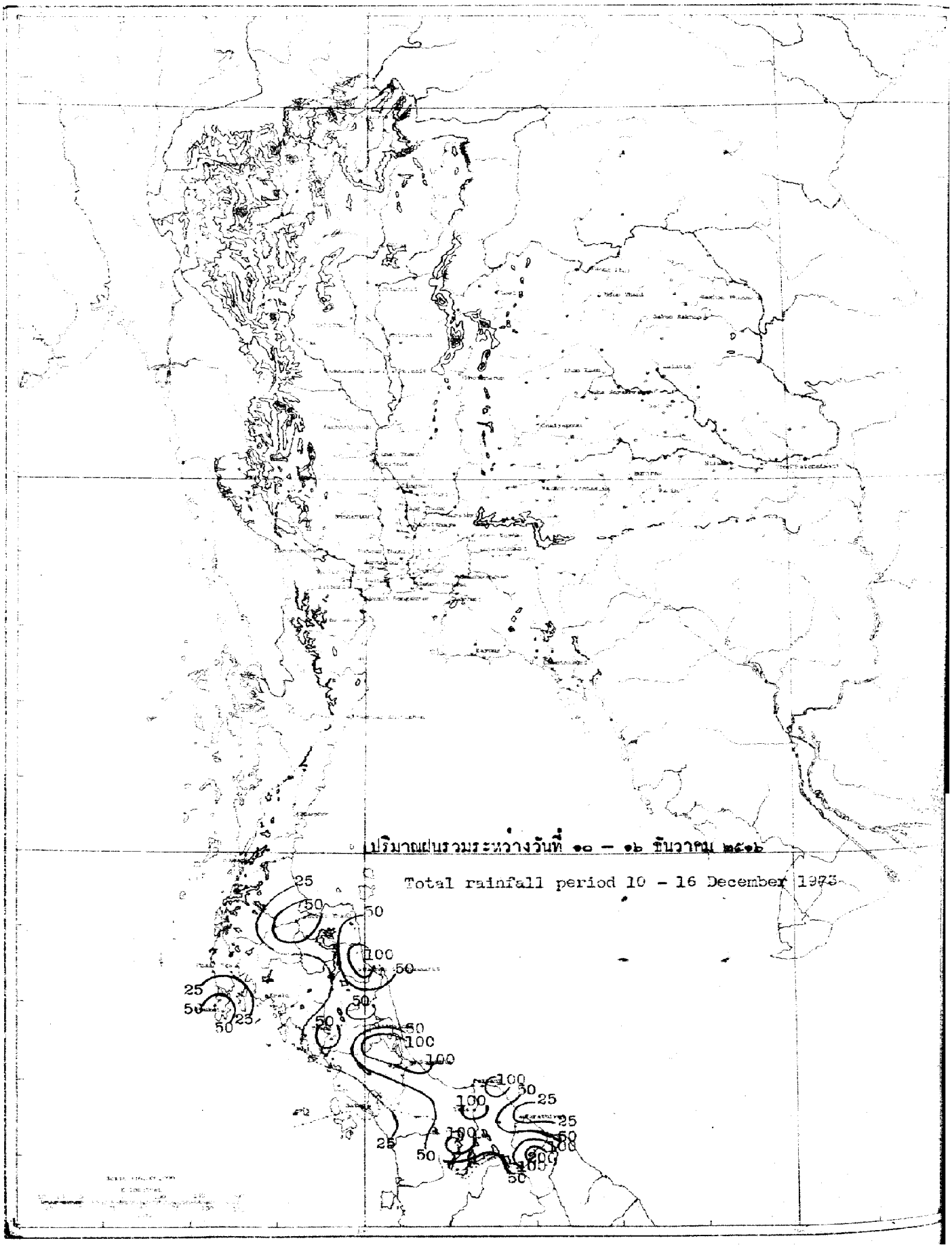
ปริมาณฝนรวมระหว่างวันที่ ๑๐ – ๑๖ ธันวาคม ๒๕๑๖
Total rainfall period 10 - 16 December 1973
25
50
100
200

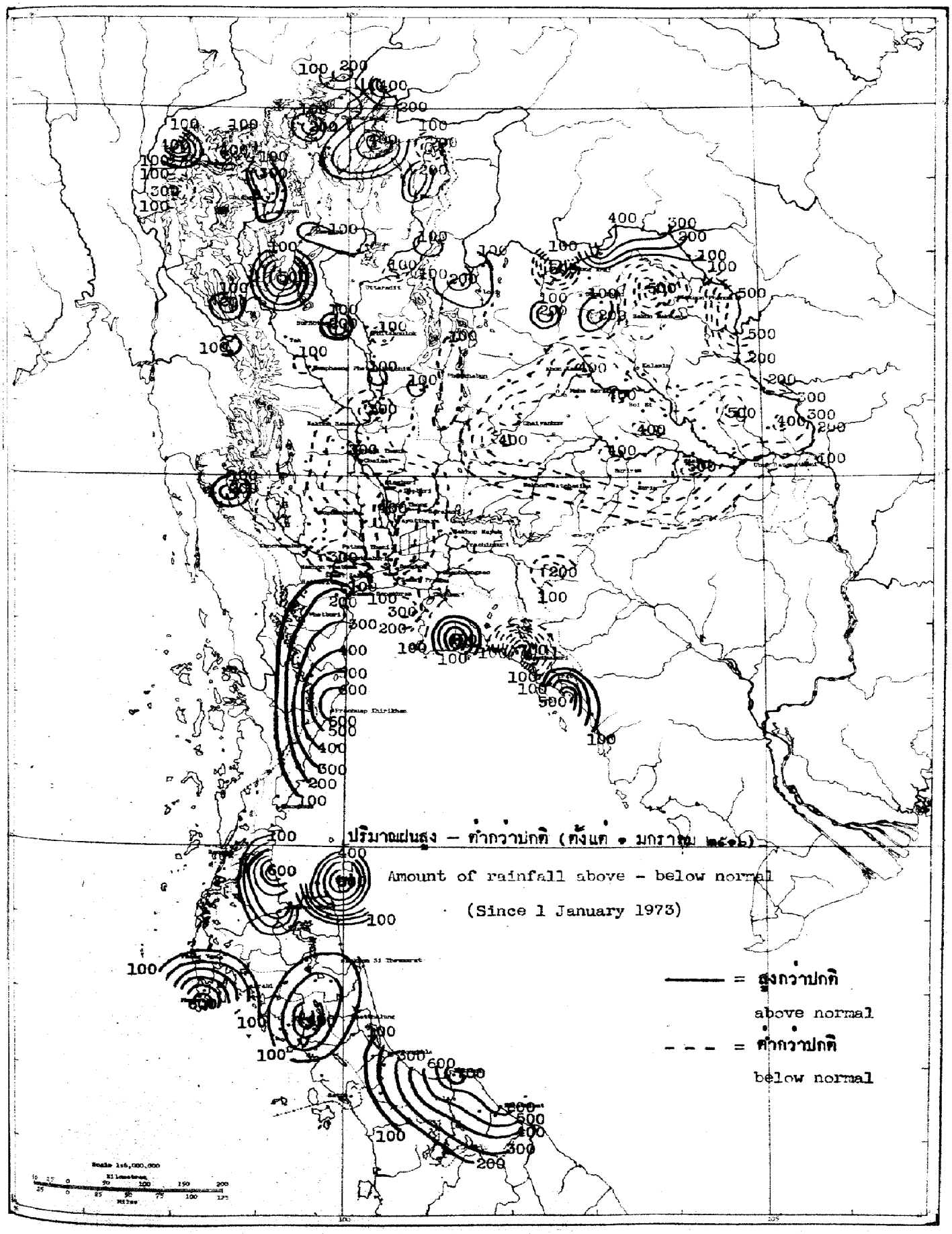
ปริมาณฝนสูง – ต่ำกว่าปกติ (ตั้งแต่ 1 มกราคม 2516)
Amount of rainfall above - below normal
(Since 1 January 1973)
= สูงกว่าปกติ
above normal
= ต่ำกว่าปกติ
below normal

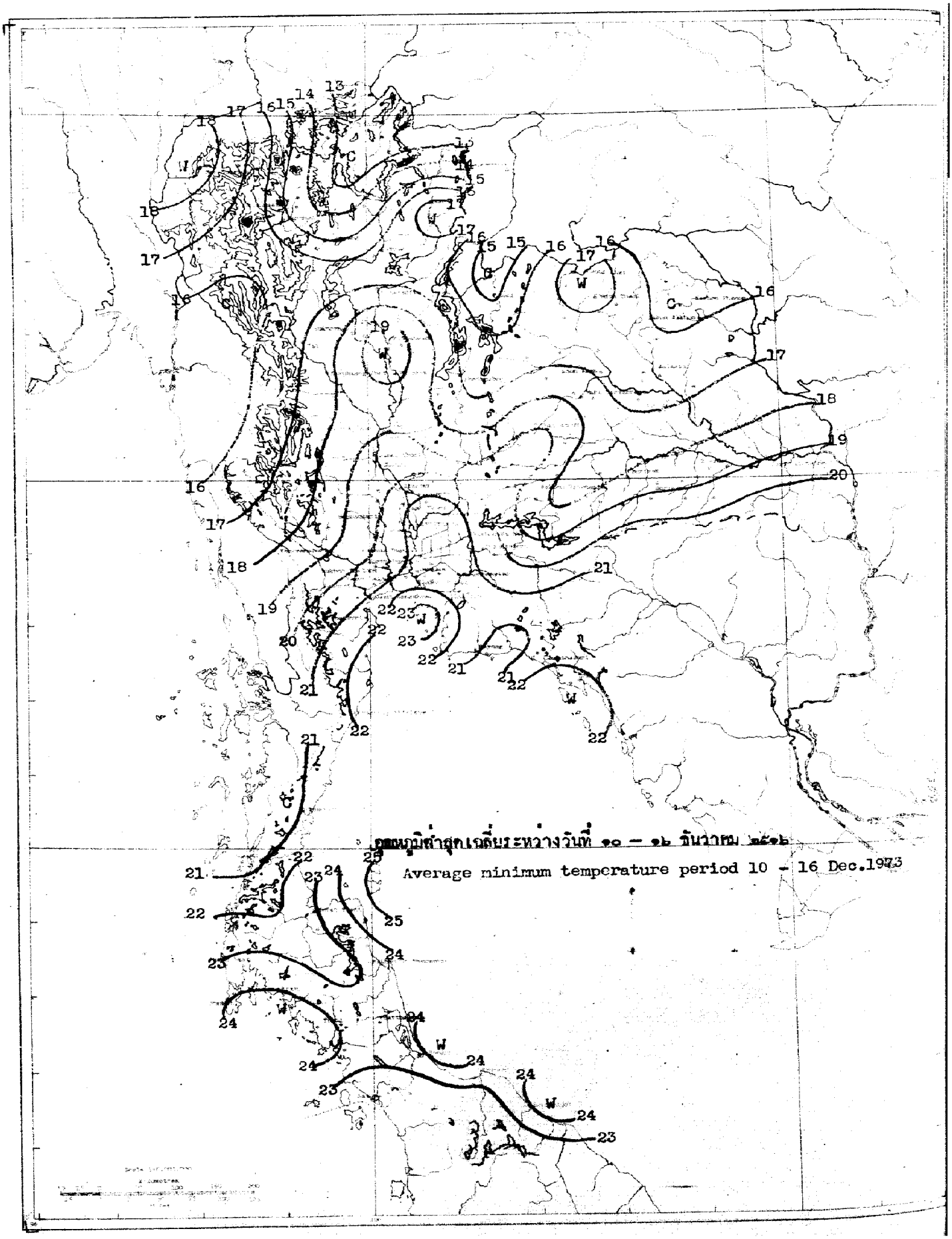
อุณหภูมิต่ำสุดเฉลี่ยระหว่างวันที่ ๑๐ – ๑๖ ธันวาคม ๒๕๑๖
Average minimum temperature period 10 - 16 Dec.1973

สถานีฝน	Station	วันที่และจำนวนน้ำฝนเป็นมิลลิเมตร Date and amount of rainfall in millimeters							ฝนรวม มม. Total rainfall mm.	ฝนรวมตั้งแต่ 1 มกราคม Accumulative rainfall since 1 January	
		ธันวาคม December								ปริมาณ มม. Amount mm.	สูงต่ำกว่าปกติ Above or below Normal
		10	11	12	13	14	15	16			
ภาคเหนือ	**NORTHERN PART**										
1 เชียงราย	CHIANG RAI*								0.0	1697.0	- 81.8
2 แม่สาย	Mae Sai								0.0	1884.8	+260.2
3 เชียงแสน	Chiang Saen								0.0	1755.5	+178.2
4 เชียงของ	Chiang Khong								0.0	2001.9	+412.1
5 แม่จัน	Mae Chan										
6 แม่สรวย	Mae Suai								0.0	1566.8	+255.0
7 เทิง	Thoeng								0.0	1940.4	+268.2
8 เชียงคำ	Chiang Kham								0.0	1810.4	+452.4
9 เวียงป่าเป้า	Wiang Pa Pao										
10 พาน	Phan								0.0	1459.6	+ 96.4
11 แม่ใจ	Mae Chai								0.0	1685.4	+350.9
12 พะเยา	Phayao								0.0	1252.0	+226.7
13 จุน	Chun								0.0	1677.1	+199.2
14 **แม่ฮ่องสอน**	**MAE HONG SON***								0.0	1720.0	+467.9
15 ปาย	Pai								0.0	869.0	-441.2
16 ขุนยวม	Khun Yuam								0.0	916.2	-328.1
17 แม่ลาน้อย	Mae La Noi										
18 แม่สะเรียง	Mae Sariang*								0.0	1210.7	- 34.4
19 **เชียงใหม่**	**CHIANG MAI***								0.0	1296.8	+ 32.3
20 ฝาง	Fang										
21 แม่อาย	Mae Ai										
22 เชียงดาว	Chiang Dao										
23 แม่แตง	Mae Taeng										
24 แม่ริม	Mae Rim								0.0	1574.2	+385.2
25 สันทราย	San Sai								0.0	1368.3	+248.1
26 ดอยสะเก็ด	Doi Saket								0.0	1288.2	+102.5
27 สันกำแพง	San Kamphaeng								0.0	1353.5	+158.9
28 หางดง	Hang Dong										
29 สารภี	Saraphi								0.0	1264.4	+116.8
30 สันป่าตอง	San Pa Tong										
31 จอมทอง	Chom Thong								0.0	1274.8	+292.4
32 ฮอด	Hot								0.0	1048.0	+107.1
33 **ลำพูน**	**LAMPHUN**								0.0	899.9	-206.1
34 ป่าซาง	Pa Sang								0.0	1153.2	+199.3
35 ลี้	Li		5.7						0.0	1133.2	+156.5
36 **ลำปาง**	**LAMPANG***								5.7	1227.6	+ 58.6
37 งาว	Ngao								0.0	1228.5	+170.7
38 แจ้ห่ม	Chae Hom										
39 เกาะคา	Ko Kha								0.0	967.9	- 18.8
40 สบปราบ	Sop Prap								0.0	1131.3	+ 86.0
									0.0	1060.1	- 4.2

สถานีฝน	Station	วันที่และจำนวนน้ำฝนเป็นมิลลิเมตร Date and amount of rainfall in millimeters ธันวาคม December 10	11	12	13	14	15	16	ฝนรวม มม. Total rainfall mm.	ฝนรวมตั้งแต่ 1 มกราคม Accumulative rainfall since 1 January ปริมาณ มม. Amount mm.	สูงต่ำกว่าปกติ Above or below Normal
41 เถิน	Thoen								0.0	1526.9	+544.0
42 แม่พริก	Mae Phrik								0.0	1251.4	+292.7
43 แพร่	PHRAE *								0.0	1280.7	+190.3
44 สอง	Song								0.0	1119.8	-170.8
45 สูงเม่น	Sung Men										
46 เด่นชัย	Den Chai								0.0	1352.7	+181.0
47 น่าน	NAN *								0.0	1509.2	+202.7
48 ทุ่งช้าง	Thung Chang								0.0	1381.0	-274.7
49 เชียงกลาง	Chiang Klang										
50 ท่าวังผา	Tha Wang Pha *		T						T	1558.4	+136.3
51 ปัว	Pua								0.0	1565.6	+281.5
52 สา	Sa										
53 นาน้อย	Na Noi										
54 อุตรดิตถ์	UTTARADIT *								0.0	1394.0	- 34.4
55 ฟากท่า	Fak Tha								0.0	1008.2	-144.1
56 น้ำปาด	Nam Pat								0.0	1082.8	-106.7
57 สนามบินอุตรดิตถ์	Uttaradit Airport *								0.0	1474.2	- 31.0
58 ท่าปลา	Tha Pla								0.0	1391.1	+165.2
59 ลับแล	Laplae								0.0	1455.8	- 30.3
60 ตาก	TAK *								0.0	1015.6	- 19.2
61 เขื่อนภูมิพล	Bhumibol Dam *								0.0	1356.5	+298.4
62 บ้านตาก	Ban Tak										
63 แม่ระมาด	Mae Ramat								0.0	901.7	-572.8
64 แม่สอด	Mae Sot *								0.0	1374.5	-134.0
65 สุโขทัย	SUKHOTHAI								0.0	1373.1	+259.6
66 ทุ่งเสลี่ยม	Thung Saliam								0.0	1106.9	- 83.6
67 สวรรคโลก	Sawankhalok										
68 กงไกรลาศ	Kong Krailat								0.0	1191.3	- 76.8
69 บ้านด่านลานหอย	Ban Dan Lan Hoi										
70 พิษณุโลก	PHITSANULOK *								0.0	1251.8	- 87.7
71 นครไทย	Nakhon Thai										
72 พรหมพิราม	Phrom Phiram										
73 วังทอง	Wang Thong								0.0	1235.0	-127.0
74 บางกระทุ่ม	Bang Krathum								0.0	1491.9	+103.4
75 กำแพงเพชร	KAMPHAENG PHET								0.0	1058.0	-152.0
76 พรานกระต่าย	Phan Kratai								0.0	1036.7	-402.2
77 คลองขลุง	Khlong Khlung								0.0	1169.9	-145.5
78 ขาณุวรลักษบุรี	Khanu Woralaksaburi								0.0	1318.4	+ 44.4
79 พิจิตร	PHICHIT								0.0	1456.7	- 67.2
80 สามง่าม	Sam Ngam										
81 ตะพานหิน	Taphan Hin								0.0	1085.2	-190.7

สถานีฝน	Station	วันที่และจำนวนน้ำฝนเป็นมิลลิเมตร Date and amount of rainfall in millimeters ธันวาคม December 10	11	12	13	14	15	16	ฝนรวม มม. Total rainfall mm.	ฝนรวมตั้งแต่ 1 มกราคม Accumulative rainfall since 1 January ปริมาณ มม. Amount mm.	สูงต่ำกว่าปกติ Above or below Normal
82 บางมูลนาค	Bang Mun Nak	–							0.0	816.5	-316.0
83 โพทะเล	Pho Thale										
84 **เพชรบูรณ์**	**PHETCHABUN***								0.0	1052.0	-178.9
85 หล่มเก่า	Lom Kao										
86 หล่มสัก	Lom Sak*								0.0	827.6	-156.0
87 ชนแดน	Chon Daen								0.0	1349.1	+123.5
88 หนองไผ่	Nong Phai								0.0	1054.1	-144.8
89 วิเชียรบุรี	Wichian Buri*								0.0	956.1	-170.9
ภาคตะวันออกเฉียงเหนือ	**NORTHEASTERN PART**										
1 **เลย**	**LOEI***								0.0	1340.6	+130.6
2 เชียงคาน	Chiang Khan								0.0	1386.1	+118.9
3 ท่าลี่	Tha Li								0.0	1182.3	+212.2
4 ด่านซ้าย	Dan Sai								0.0	736.2	-360.4
5 วังสะพุง	Wang Saphung								0.0	1274.9	+177.0
6 **หนองคาย**	**NONG KHAI***								0.0	1265.0	-516.2
7 ศรีเชียงใหม่	Si Chiang Mai								0.0	1490.5	-194.0
8 ท่าบ่อ	Tha Bo								0.0	1545.3	+ 6.6
9 โพนพิสัย	Phon Phisai								0.0	2242.6	+433.7
10 บึงกาฬ	Bung Kan								0.0	2809.4	+945.0
11 เซกา	Seka								0.0	1915.0	+257.5
12 **อุดรธานี**	**UDON THANI***								0.0	1394.8	-146.7
13 เพ็ญ	Phen										
14 กุมภวาปี	Kumphawapi								0.0	1302.9	+222.4
15 หนองหาร	Nong Han								0.0	1423.3	+167.3
16 หนองบัวลำภู	Nong Bua Lam Phu								0.0	1159.4	+283.1
17 **สกลนคร**	**SAKON NAKHON***								0.0	1562.9	-105.8
18 วานรนิวาส	Wanon Niwat								0.0	1243.8	-491.9
19 สว่างแดนดิน	Sawang Daen Din								0.0	1108.3	-507.5
20 พรรณานิคม	Phanna Nikhom								0.0	1416.0	-103.1
21 **นครพนม**	**NAKHON PHANOM***								0.0	1812.5	-522.8
22 บ้านแพง	Ban Phaeng								0.0	2853.7	+100.5
23 ท่าอุเทน	Tha Uthen								0.0	2069.3	-199.1
24 นาแก	Na Kae								0.0	1376.1	-126.4
25 ธาตุพนม	That Phanom								0.0	1222.7	-538.0
26 มุกดาหาร	Mukdahan*								0.0	1252.8	-239.6
27 **กาฬสินธุ์**	**KALASIN**								0.0	1266.5	-122.5
28 ยางตลาด	Yang Talat								0.0	932.1	-374.9
29 สหัสขันธ์	Sahatsakhan								0.0	1121.7	-208.3
30 กุฉินารายณ์	Kuchinarai								0.0	1330.3	-172.4
31 กมลาไสย	Kamalasai								0.0	1074.4	-198.7
32 **ร้อยเอ็ด**	**ROI ET***								0.0	1045.2	-358.6

สถานีฝน	Station	วันที่และจำนวน ...ฝนเป็นมิลลิเมตร Date and amount of rainfall in millimeters							ฝนรวม มม. Total rainfall mm.	ฝนรวมตั้งแต่ 1 มกราคม Accumulative rainfall since 1 January	
		ธันวาคม December								ปริมาณ มม. Amount mm.	สูงต่ำกว่าปก Above or below Normal
		10	11	12	13	14	15	16			
33 โพนทอง	Phon Thong								0.0	1237.2	-244.3
34 ธวัชบุรี	Thawatchaburi										
35 อาจสามารถ	At Samat								0.0	1222.5	- 91.3
36 เสลภูมิ	Selaphum										
37 จตุรพักตร์พิมาน	Chaturaphak Phiman								0.0	1036.8	- 30.6
38 เกษตรวิสัย	Kaset Wisai								0.0	990.6	-410.9
39 สุวรรณภูมิ	Suwannaphum								0.0	1242.3	-403.1
40 มหาสารคาม	MAHA SARAKHAM								0.0	949.4	-457.0
41 เชียงยืน	Chiang Yun								0.0	701.8	-577.7
42 กันทรวิชัย	Kantharawichai								0.0	838.2	-396.1
43 โกสุมพิสัย	Kosum Phisai *								0.0	1006.7	-230.9
44 บรบือ	Borabu										
45 วาปีปทุม	Wapi Pathum								0.0	1035.6	-134.5
46 พยัคฆภูมิพิสัย	Phayakkhaphum Phisai								0.0	995.8	-411.6
47 ขอนแก่น	KHON KAEN *								0.0	778.9	-433.4
48 น้ำพอง	Nam Phong								0.0	536.6	-537.7
49 ภูเวียง	Phu Wiang								0.0	1084.5	-136.1
50 ชุมแพ	Chum Phae								0.0	1055.1	- 45.3
51 มัญจาคีรี	Mancha Khiri								0.0	765.9	-396.1
52 ชนบท	Chonnabot								0.0	639.6	-547.6
53 บ้านไผ่	Ban Phai								0.0	675.2	-522.9
54 พล	Phon								0.0	829.1	-441.4
55 หนองสองห้อง	Nong Song Hong								0.0	827.6	-444.3
56 ชัยภูมิ	CHAIYAPHUM *								0.0	1017.8	-264.3
57 เกษตรสมบูรณ์	Kaset Sombun										
58 ภูเขียว	Phu Khieo								0.0	1021.8	- 25.0
59 คอนสวรรค์	Khon Sawan								0.0	832.0	-337.3
60 จัตุรัส	Chatturat								0.0	632.0	-4[illegible].9
61 บำเหน็จณรงค์	Bamnet Narong								0.0	1055.2	-157.1
62 นครราชสีมา	NAKHON RATCHASIMA *								0.0	960.3	-336.[illegible]
63 บัวใหญ่	Bua Yai										
64 คง	Khong								0.0	1078.4	- 1[illegible]
65 ด่านขุนทด	Dan Khun Thot								0.0	742.6	-297.[illegible]
66 โนนไทย	Non Thai								0.0	743.9	-35[illegible]
67 โนนสูง	Non Sung								0.0	851.1	-371.[illegible]
68 พิมาย	Phimai										
69 สีคิ้ว	Sikhiu								0.0	1063.4	- 3[illegible]
70 สูงเนิน	Sung Noen								0.0	1107.3	- 8[illegible]
71 ปักธงชัย	Pak Thong Chai								0.0	1069.2	- 8[illegible]
72 โชคชัย	Chok Chai *								0.0	947.6	-111.[illegible]
73 ครบุรี	Khon Buri								0.0	539.8	-516.[illegible]

สถานีฝน	Station	วันที่และจำนวนฝนเป็นมิลลิเมตร Date and amount of rainfall in millimeters							ฝนรวม มม. Total rainfall mm.	ฝนรวมตั้งแต่ 1 มกราคม Accumulative rainfall since 1 January	
		ธันวาคม December								ปริมาณ มม. Amount mm.	สูงต่ำกว่าปกติ Above or below Normal
		10	11	12	13	14	15	16			
74 **บุรีรัมย์**	**BURI RAM**								0.0	1069.4	-316.9
75 พุทไธสง	Phutthaisong										
76 สตึก	Satuk								0.0	850.5	-472.0
77 ลำปลายมาศ	Lam Phai Mat								0.0	1271.9	- 71.5
78 นางรอง	Nang Rong								0.0	1127.4	-176.8
79 **สุรินทร์**	**SURIN***								0.0	984.9	-322.0
80 รัตนบุรี	Rattanaburi								0.0	932.0	-349.0
81 ท่าตูม	Tha Tum*								0.0	1142.6	- 49.0
82 ศีขรภูมิ	Sikhoraphum								0.0	591.7	-653.8
83 ปราสาท	Prasat								0.0	955.6	-257.9
84 สังขะ	Sangkha								0.0	848.3	-354.9
85 **ศรีสะเกษ**	**SI SA KET**								0.0	960.1	-522.2
86 ราษีไศล	Rasi Salai								0.0	880.4	-373.8
87 กันทรารมย์	Kanthararom								0.0	1177.7	- 47.6
88 อุทุมพรพิสัย	Khukhan								0.0	999.6	-283.4
89 ขุนหาญ	Khun rian										
90 กันทรลักษ์	Kantharalak								0.0	1165.4	-182.0
91 **อุบลราชธานี**	**UBON RATCHATHANI***								0.0	1411.8	-157.8
92 เขมราฐ	Khemarat								0.0	1107.7	-376.3
93 อำนาจเจริญ	Amnat Charoen								0.0	979.7	-598.9
94 ยโสธร	Yasothon								0.0	1121.3	-332.2
95 ตระการพืชผล	Trakan Phutphon								0.0	1386.8	-124.3
96 มหาชนะชัย	Maha Chana Chai								0.0	1079.0	-375.7
97 เขื่องใน	Khuang Nai										
98 โขงเจียม	Khong Chiam								0.0	1284.5	-498.8
99 เดชอุดม	Det Udom								0.0	1399.2	-139.3
100 บุณฑริก	Buntharik										
ภาคกลาง	**CENTRAL PART**										
1 **นครสวรรค์**	**NAKHON SAWAN***								0.0	1085.9	-104.9
2 บรรพตพิสัย	Banphot Phisai								0.0	1043.7	+ 78.3
3 ชุมแสง	Chumsaeng										
4 หนองบัว	Nong Bua										
5 ลาดยาว	Lat Yao								0.0	1081.3	+ 19.3
6 ท่าตะโก	Tha Tako								0.0	964.0	-123.9
7 พยุหคีรี	Phayuha Khiri								0.0	798.9	-262.3
8 ตากฟ้า	Takfa								0.0	1283.3	- 11.3
9 **อุทัยธานี**	**UTHAI THANI**								0.0	830.4	-332.5
10 สว่างอารมณ์	Sawang Arom								0.0	1061.0	- 62.8
11 บ้านไร่	Ban Rai								0.0	1133.9	- 58.2
12 ทัพทัน	Thap than								0.0	1058.6	-204.5
13 หนองฉาง	Nong Chang								0.0	1323.2	-105.1

สถานีฝน	Station	วันที่และจำนวนน้ำฝนเป็นมิลลิเมตร Date and amount of rainfall in millimeters ธันวาคม December 10	11	12	13	14	15	16	ฝนรวม มม. Total rainfall mm.	ฝนรวมตั้งแต่ 1 มกราคม Accumulative rainfall since 1 January ปริมาณ มม. Amount mm.	สูงต่ำกว่าปกติ Above or below Normal
14 หนองขาหย่าง	Nong Khayang								0.0	930.8	-251.4
15 ชัยนาท	**CHAI NAT**								0.0	851.0	-291.3
16 มโนรมย์	Manorom								0.0	760.0	-438.9
17 วัดสิงห์	Wat Sing								0.0	828.6	-418.1
18 หันคา	Hankha										
19 สิงห์บุรี	**SING BURI**								0.0	711.0	-389.4
20 อินทร์บุรี	In Buri										
21 บางระจัน	Bang Rachan								0.0	851.9	-385.6
22 พรหมบุรี	Phrom Buri								0.0	802.8	-320.5
23 ลพบุรี	**LOP BURI***								0.0	871.6	-[illegible]
24 บ้านหมี่	Ban Mi								0.0	722.3	-312.4
25 บัวชุม	Bua Chum*								0.0	849.4	-362.6
26 ชัยบาดาล	Chai Badan								0.0	990.6	-114.3
27 พัฒนานิคม	Phatthana Nikhom								0.0	457.6	-[illegible]
28 โคกสำโรง	Khok Samrong								0.0	750.1	-306.4
29 ท่าวุ้ง	Tha Wung								0.0	677.4	-774.9
30 สุพรรณบุรี	**SUPHAN BURI***								0.0	1300.1	+ 36.6
31 เดิมบางนางบวช	Doembang Nangbuat								0.0	791.3	-361.3
32 สามชุก	Sam Chuk								0.0	490.1	-370.6
33 ดอนเจดีย์	Don Chedi										
34 ศรีประจันต์	Si Phrachan										
35 อู่ทอง	U Thong								0.0	757.5	-255.7
36 บางปลาม้า	Bang Pa Ma								0.0	1152.3	+185.6
37 สองพี่น้อง	Song Phi Nong								0.0	596.1	-241.2
38 อ่างทอง	**ANG THONG**										
39 โพธิ์ทอง	Pho Thong								0.0	994.8	-498.9
40 ไชโย	Chaiyo								0.0	592.7	-449.4
41 วิเศษชัยชาญ	Wiset Chai Chan								0.0	933.4	-458.1
42 ป่าโมก	Pa Mok								0.0	929.9	-252.4
43 สระบุรี	**SARABURI**								0.0	1443.6	-117.3
44 พระพุทธบาท	Phra Phutthabat										
45 บ้านหมอ	Ban Mo								0.0	958.1	-337.4
46 เสาไห้	Sao Hai								0.0	1132.7	-336.1
47 แก่งคอย	Kaeng Khio								0.0	1455.3	- 99.2
48 หนองแค	Nong Khae								0.0	1243.0	-281.9
49 พระนครศรีอยุธยา	**PHRA NAKHON SI AYUTTHAYA**								0.0	1217.7	+107.3
50 ท่าเรือ	Tha Rua								0.0	1138.2	-403.5
51 ผักไห่	Phak Hai								0.0	1269.7	-116.3
52 บางบาล	Bang Ban								0.0	1391.8	- 13.6
53 เสนา	Sena								0.0	704.1	-694.9
54 บางไทร	Bang Sai								0.0	1118.6	-346.1

สถานีฝน	Station	วันที่และจำนวนน้ำฝนมิลลิเมตร Date and amount of rainfall in millimeters							ฝนรวม มม. Total rainfall mm.	ฝนรวมตั้งแต่ 1 มกราคม Accumulative rainfall since 1 January	
		ธันวาคม December								ปริมาณ Amount mm.	สูงต่ำกว่าปกติ Above or below Normal
		10	11	12	13	14	15	16			
55 บางปะอิน	Bang Pa-in								0.0	975.9	-395.5
56 ปทุมธานี	PATHUM THANI								0.0	1023.4	-404.1
57 หนองเสือ	Nong Sua								0.0	1023.3	-306.2
58 ธัญบุรี	Thanyaburi								0.0	1335.5	-315.2
59 รังสิต	Rangsit								0.0	1165.2	-344.8
60 ลำลูกกา	Lam Luk Ka										
61 นนทบุรี	NONTHABURI								0.0	1439.1	+305.7
62 บางบัวทอง	Bang Bua Thong								0.0	992.5	-331.9
63 ธนบุรี	THON BURI										
64 ตลิ่งชัน	Taling Chan										
65 บางขุนเทียน	Bang Khun Thian										
66 ราษฎร์บูรณะ	Rat Burana										
67 กรุงเทพมหานคร	BANGKOK METROPOLIS								0.0	[illegible]	-414.3
68 สนามบินดอนเมือง	Don Muang Airport*								0.0	[illegible]	-671.5
69 บางเขน	Bang Khen								0.0	1065.5	-445.7
70 มีนบุรี	Min Buri								0.0	1118.6	-269.4
71 ลาดกระบัง	Lat Krabang										
72 ศูนย์วิจัยบางนา	Bangk Na*								0.0	1202.8	
73 กาญจนบุรี	KANCHANABURI*								0.0	1065.5	- 54.9
74 สังขละบุรี	Sangkhla Buri										
75 เหมืองปิล็อก	Pilok										
76 ทองผาภูมิ	Thong Pha Phum*								0.0	1906.9	+298.8
77 ศรีสวัสดิ์	Si Sawat										
78 ไทรโยค	Sai Yok										
79 พนมทวน	Phanom Thuan										
80 ท่าม่วง	Tha Muang								0.0	923.8	+ 3.4
81 นครปฐม	NAKHON PATHOM								0.0	827.0	-396.0
82 บางเลน	Bang Len								0.0	658.5	-527.7
83 นครชัยศรี	Nakhon Chaisi								0.0	1068.2	+ 70.6
84 ราชบุรี	RATCHABURI										
85 บ้านโป่ง	Ban Pong								0.0	978.2	- 33.9
86 โพธาราม	Photharam								0.0	1130.4	- 8.0
87 ดำเนินสะดวก	Damnoen Saduak										
88 ปากท่อ	Pak Tho								0.0	1174.7	+ 73.0
89 สมุทรสงคราม	SAMUT SONGKHRAM								0.0	1309.4	+215.6
90 บางคณที	Bang Khonthi										
91 อัมพวา	Amphawa										
92 สมุทรสาคร	SAMUT SAKHON								0.0	1124.0	-215.7
93 กระทุ่มแบน	Kratum Baen										
94 สมุทรปราการ	SAMUT PRAKAN								0.0	1124.5	-255.9
95 บางพลี	Bang Phli								0.0	982.8	-466.0

สถานีฝน	Station	วันที่และจำนวนน้ำฝนเป็นมิลลิเมตร Date and amount of rainfall in millimeters ธันวาคม December 10	11	12	13	14	15	16	ฝนรวม มม. Total rainfall mm.	ฝนรวมตั้งแต่ 1 มกราคม Accumulative rainfall since 1 January ปริมาณ มม. Amount mm.	สูงต่ำกว่าปกติ Above or below Normal
ภาคตะวันออก	**EASTERN PART**										
1 **นครนายก**	**NAKHON NAYOK**								0.0	1779.1	-153.0
2 บ้านนา	Ban Na										
3 ปากพลี	Pak Phli								0.0	1716.2	-[illegible]
4 องครักษ์	Ongkharak								0.0	1246.0	-552.6
5 **ปราจีนบุรี**	**PRACHIN BURI** *								0.0	1869.3	-175.3
6 ประจันตคาม	Prachantakham										
7 บ้านสร้าง	Ban Sang								0.0	1299.4	-354.9
8 ศรีมหาโพธิ	Si Maha Phot								0.0	1506.7	-187.4
9 กบินทร์บุรี	Kabin Buri*								0.0	1493.6	- 58.4
10 สระแก้ว	Sa Kaeo								0.0	1738.1	+ 27.2
11 วัฒนานคร	Watthana Nakhon								0.0	1389.4	-156.4
12 อรัญประเทศ	Aranyaprathet *								0.0	1311.1	-256.4
13 **ฉะเชิงเทรา**	**CHACHOENGSAO**								0.0	1256.8	-114.7
14 บ้านโพธิ์	Ban Pho								0.0	1115.4	-133.6
15 **ชลบุรี**	**CHON BURI** *								0.0	1231.3	-151.6
16 พานทอง	Phan Thong								0.0	857.7	-233.8
17 บ้านบึง	Ban Bung										
18 เกาะสีชัง	Ko Sichang *								0.0	914.0	-320.0
19 ศรีราชา	Si Racha								0.0	975.4	-199.4
20 สัตหีบ	Sattahip *								0.0	1172.4	-149.1
21 **ระยอง**	**RAYONG**								0.0	1275.9	- 34.4
22 บ้านค่าย	Ban Khai								0.0	1664.7	+419.9
23 แกลง	Klaeng								0.0	2025.7	+ 10.3
24 **จันทบุรี**	**CHANTHABURI** *								0.0	2439.2	-722.3
25 ท่าใหม่	Tha Mai								0.0	2779.8	+ 68.4
26 มะขาม	Makham										
27 **ตราด**	**TRAT**								0.0	4406.3	+585.9
28 เขาสมิง	Khao Saming								0.0	2256.3	-257.3
29 แหลมงอบ	Laem Ngop										
30 คลองใหญ่	Khlong Yai *								0.0	5098.5	+253.0
ภาคใต้	**SOUTHERN PART**										
1 **เพชรบุรี**	**PHETCHABURI**								0.0	1216.4	+ 64.1
2 บ้านแหลม	Ban Laem								0.0	1137.6	- 53.1
3 บ้านลาด	Ban Lat								0.0	1422.5	+277.8
4 ท่ายาง	Tha Yang								0.0	1007.3	+170.9
5 ชะอำ	Cha - am								0.0	858.2	- 39.9
6 **ประจวบคีรีขันธ์**	**PRACHUAP KHIRI KHAN** *								0.0	1745.4	+613.7
7 หัวหิน	Hua Hin *								0.0	1361.5	+318.0
8 ปราณบุรี	Pran Buri								0.0	1030.8	
9 **ชุมพร**	**CHUMPHON** *	0.1			10.9	0.1			11.1	1992.0	- 35.5

สถานีฝน	Station	วันที่และจำนวนน้ำฝนเป็นมิลลิเมตร Date and amount of rainfall in millimeters ธันวาคม December							ฝนรวม มม. Total rainfall mm.	ฝนรวมตั้งแต่ 1 มกราคม Accumulative rainfall since 1 January ปริมาณ มม. Amount mm.	สูงต่ำกว่าปกติ Above or below Normal
		10	11	12	13	14	15	16			
10 ท่าแซะ	Tha Sac				12.1				12.1	2111.7	+ 68.0
11 สวี	Sawi	9.3							9.3	1452.0	-366.4
12 หลังสวน	Lang Suan										
13 สุราษฎร์ธานี	SURAT THANI*	15.5	0.8	2.1	2.9	9.9	10.1	19.7	61.0	1685.2	- 7.2
14 ไชยา	Chaiya	5.3							5.3	2230.1	+609.3
15 เกาะสมุย	Ko Samui*	8.7		17.5		1.3	0.6		28.1	2300.2	+816.6
16 พุนพิน	Phunphin			1.1	3.2	38.8	47.5		89.6	1842.1	+396.0
17 ท่าฉาง	Tha Chang	5.2	0.3						5.5	1919.3	-218.2
18 กาญจนดิษฐ์	Kanchanadit										
19 บ้านนาสาร	Ban Na San										
20 นครศรีธรรมราช	NAKHON SI THAMMARAT*	12.6	1.2	20.0	T	24.3	15.2	75.0	148.3	2466.0	+158.3
21 สิชล	Sichon	25.2		26.5					51.7	1629.0	-291.9
22 ท่าศาลา	Tha Sala			63.4		41.0	8.4		112.8		
23 ฉวาง	Chawang						8.3		8.3	1896.2	- 51.6
24 ทุ่งสง	Thung Song	3.0			6.9				9.9	1876.7	- 64.3
25 ร่อนพิบูลย์	Ron Phibun	10.8			11.5	8.2	3.5		34.0	1896.0	+284.6
26 ปากพนัง	Pak Phanang										
27 พัทลุง	PHATTHALUNG					32.9			32.9	1825.8	-285.6
28 ควนขนุน	Khuan Khanun					69.4			69.4	2159.2	
29 ปากพยูน	Pak Phayun				34.7		40.8		75.5		
30 เขาชัยสน	Khao Chaison	1.5		7.8	9.3	70.6	85.5		174.7	2373.8	
31 สงขลา	SONGKHLA*	4.9	0.9	9.5	7.8	41.7	31.9	9.6	106.3	2275.3	+296.7
32 รัตภูมิ	Rattaphum	9.5			19.6	37.3			66.4	1868.1	
33 หาดใหญ่	Hat Yai	12.5	1.7		36.3	35.0			85.5	1474.9	
34 สะเดา	Sadao	7.2			3.4	30.1			40.7	1810.9	
35 ปัตตานี	PATTANI*	1.8	T		6.0	70.8	3.2	6.5	88.3	1976.9	+767.4
36 หนองจิก	Nong Chik				25.0				25.0		
37 ยะหริ่ง	Yaring				45.3	67.8			113.1	1978.5	
38 มายอ	Mayo				33.9	43.3			77.1	1790.7	
39 โคกโพธิ์	Khok Pho	2.8			34.8	40.5	3.8		81.9		
40 ปะนาเระ	Panare					85.2			85.2	2715.9	
41 ยะลา	YALA	8.2	14.8		54.1	54.4			131.5	1715.6	
42 ยะหา	Yaha	2.6	3.3	0.3	57.8	27.5			91.5	1285.8	
43 รามัน	Raman				85.3		40.4		125.7	2280.3	
44 บันนังสตา	Bannang Satar		8.4		56.8	39.3	68.2		172.7	1883.8	
45 เบตง	Betong				32.3	12.5	2.8		47.6	2040.9	
46 นราธิวาส	NARATHIWAT*	1.5	3.4	3.8	8.2	6.3	0.5	0.2	23.9	3131.7	+680.7
47 ยี่งอ	Yi-ngo										
48 ระแงะ	Rangae				8.0				8.0		
49 ตากใบ	Tak Bai				26.2	14.8			41.0	1814.3	
50 สุไหงโกลก	Sungai Kolok	80.0		54.3	27.2	33.4	24.0		218.9	3047.9	

สถานีฝน	Station	วันที่และจำนวนน้ำฝนเป็นมิลลิเมตร Date and amount of rainfall in millimeters							ฝนรวม มม. Total rainfall mm.	ฝนรวมตั้งแต่ 1 มกร Accumulative rainf since 1 January	
		ธันวาคม December								ปริมาณ มม. Amount mm.	สูงต่ำกว่า Above below Norma
		10	11	12	13	14	15	16			
51 ระนอง	RANONG*	0.6			T	T	T		0.6	4685.2	+350.
52 กระบุรี	Kra Buri								0.0	2451.7	
53 พังงา	PHANGNGA								0.0	2235.9	
54 ตะกั่วป่า	Takua Pa			5.8	6.4				12.2	4834.7	
55 กะปง	Kapong			3.4					3.4	4215.2	
56 ท้ายเหมือง	Thai Muang								0.0	3768.9	
57 ตะกั่วทุ่ง	Takua Thung	19.0					5.2		24.2	3394.7	
58 ทับปุด	Thap Put								0.0	2129.8	
59 ภูเก็ต	PHUKET*	T				4.3	11.5	28.0	43.8	2593.3	+278.
60 สนามบินภูเก็ต	Phuker Airport*	2.7				0.5	12.9	63.2	79.3	3294.8	+695.
61 กระบี่	KRABI								0.0	1932.2	
62 อ่าวลึก	Ao Luk	8.9				3.5	3.7		16.1	2271.5	
63 คลองท่อม	Khlong Tom					13.4			13.4	2271.6	
64 ตรัง	TRANG										
65 สนามบินตรัง	Trang Airport*	4.0		3.1	1.3	27.9	13.2	35.9	85.4	2856.7	+480.
66 สิเกา	Sikao			0.3	0.2	12.3	4.1		16.1	2695.1	
67 ย่านตาขาว	Yan Ta Khao					28.6	24.9		53.5	2471.5	
68 ปะเหลียน	Palian			T	T		30.3		30.3	2713.5	
69 สตูล	SATUN								0.0	1579.9	
70 ทุ่งหว้า	Thung Wa						10.0		10.0	2697.0	

สถานีฝน	Station	วันที่และจำนวนน้ำฝนเป็นมิลลิเมตร Date and amount of rainfall in millimeters							ฝนรวม มม. Total rainfall mm.	ฝนรวมตั้งแต่ 1 มกราคม Accumulative rainfall since 1 January	
		ธันวาคม December								ปริมาณ มม. Amount mm.	สูงต่ำกว่าปกติ Above or below Normal
		10	11	12	13	14	15	16			
กรุงเทพมหานคร	**BANGKOK METROPOLIS**										
1 สถานีเครื่องรับส่งวิทยุนนทบุรี	Overseas Radio Receiving Station								0.0		
2 ร.ร. การช่างนนทบุรี	Nonthaburi Trade School								0.0		
3 หน่วงานปรมาณูแห่งชาติ	Atomic Energy For Peace								0.0		
4 กองกำกับการรถวิทยุ ฯ	MMP. Sub Division Car Center								0.0		
5 วิทยาลัยครูจันทรเกษม	Chankasem College Education								0.0		
6 การไฟฟ้าฝ่ายผลิต	Electrical Supply Authority								0.0		
7 ศูนย์ฝึกการบินพลเรือน	Civil Aviation Training Center								0.0		
8 ร.ร. โยธินบูรณะ	Yothin Burana School								0.0		
9 สถานีรถไฟบางบำหรุ	Bang Bamru Railway Station								0.0		
10 ร.ร. พาณิชการสยาม	Siam Commercial School								0.0		
11 ร.ร. การประชาสัมพันธ์	Public Relation School								0.0		
12 ร.ร. สามเสนนอก	Sam Sen Nok School								0.0		
13 มหาวิทยาลัยรามคำแหง	Ramkhamhaeng University								0.0		
14 ร.ร. ศรีอุลัย	Sri Ulai School								0.0		
15 ร.ร. จิตรลดา	Chitlada School								0.0		
16 เขตบางกะปิ	Bangkapi Boundary								0.0		
17 เขตหนองจอก	Nong Chok Boundary								0.0		
18 กระทรวงศึกษาธิการ	Ministry of Education								0.0		
19 ร.ร. ช่างกลวิทยา	Changkol Vitthaya School								0.0		
20 ร. 1 พัน 2 รอ.	Second Infantry Battalion								0.0		
21 บ้านมนังคศิลา	Ban Manangkha Sila								0.0		
22 ร.ร. โยสิตสโมสร	Kosit Samosorn School								0.0		
23 ประตูน้ำปทุมวัน	Pathumvan Irr.								0.0		
24 ร.ร. เฉลิมสาสน์ศึกษา	Chaloemsart Suksa School								0.0		
25 วิทยาลัยเพาะช่าง	Poh Chang College								0.0		
26 ร.ร. มาเตร์เดอี	Mater Dei School								0.0		
27 สถานีจ่ายไฟฟ้าบางกะปิ	Sup Center of Electrial Supply-Bangkapi								0.0		
28 วิทยาลัยพาณิชการธนบุรี	Thonburi Commercial College								0.0		
29 วิทยาลัยครูบ้านสมเด็จ	Bansomdet Teacher College								0.0		
30 เขตคลองสาน	Khlong San Boundary								0.0		
31 ร.ร. เตรียมทหาร	Armed Force Academy Preparatory-School								0.0		
32 ร.ร. กรุงเทพคริสเตียน	Bangkok Christian College								0.0		
33 ร.ร. ศรีวิกรม์	Srivikorn School								0.0		
34 ประตูน้ำพระโขนง	Prakhanong Irr.								0.0		
35 ร.ร. สมจิตศึกษา	Somchit Suksa School								0.0		
36 ร.ร. ยานนาเวศวิทยาคม	Yannaves Vitthayakhom School								0.0		
37 ร.ร. พระโขนง	Prakhanong School								0.0		
38 ร.ร. ช่องนนทรี	Chong Nonthri School								0.0		

อุณหภูมิสูงสุดและต่ำสุดประจำวันที่ ๑๐ – ๑๖ ธันวาคม ๒๕๑๖

Daily Max. and Min. Temperature 10 - 16 December 1973

สถานี	Station	อุณหภูมิสูงสุดและต่ำสุดเป็นองศา ซ. Max. and Min. Temperature in degree C.							เฉลี่ยสูงสุด ต่ำสุด Average Max. Min.	เฉลี่ยในสัปดาห์ Weekly Mean	ค่าปกติประจำเดือน Monthly Normal
		10	11	12	13	14	15	16			
ภาคเหนือ	**NORTHERN PART**										
1 เชียงราย	CHIANG RAI	27.8 9.0	29.3 12.8	29.4 15.8	30.8 14.0	29.0 12.9	27.4 11.8	25.8 13.0	28.4 12.8	20.6	20.1
2 แม่ฮ่องสอน	MAE HONG SON	30.2 17.8	31.1 20.4	31.0 18.7	31.0 17.5	30.3 17.5	29.3 15.7	30.5 16.4	30.5 17.7	24.1	22.6
3 เชียงใหม่	CHIANG MAI	29.3 14.7	30.4 16.1	31.5 16.0	31.0 16.1	29.6 14.1	28.7 13.0	28.5 15.0	29.8 15.0	22.4	21.8
4 น่าน	NAN	29.3 16.6	31.3 16.9	31.1 18.2	30.3 17.9	29.2 16.6	18.4 15.1	28.0 15.9	29.6 16.7	23.2	22.1
5 ท่าวังผา	Tha Wang Pha	29.6 15.9	29.9 15.2	21.1 16.4	21.1 16.3	29.8 13.3	29.2 13.6	27.6 15.2	29.8 15.2	22.5	..
6 ลำปาง	LAMPANG	30.2 15.6	31.9 17.4	32.3 17.9	31.1 17.7	30.5 14.9	29.2 14.1	27.8 13.2	30.4 15.8	23.1	22.3
7 แม่สะเรียง	Mae Sariang	31.9 16.4	31.7 18.4	31.8 18.9	32.7 17.4	31.8 17.6	31.5 16.5	30.0 14.0	31.6 17.0	24.3	23.2
8 แพร่	PHRAE	31.5 16.2	31.8 17.5	33.1 18.9	31.7 18.6	30.6 15.1	29.8 15.0	27.8 12.8	30.9 16.3	23.6	22.6
9 อุตรดิตถ์	UTTARADIT	33.2 17.0	33.5 17.5	34.4 19.8	32.6 18.8	32.2 17.6	31.0 16.0	29.8 16.3	32.4 17.6	25.0	24.3
10 สนามบินอุตรดิตถ์	Uttaradit Airport	32.2 16.6	33.4 18.0	33.2 20.2	32.2 17.6	30.8 16.4	30.0 15.4	.. ..	32.1 17.4	24.8	..
11 ตาก	TAK	32.2 16.4	33.5 17.5	32.8 18.5	32.0 19.1	32.3 16.5	30.4 14.5	29.6 13.6	31.8 16.6	24.2	23.3
12 พิษณุโลก	PHITSANULOK	32.4 18.5	33.2 19.3	33.2 20.6	33.2 20.7	32.5 18.4	31.5 17.8	30.1 17.2	32.3 18.9	25.6	24.7
13 แม่สอด	Mae Sot	31.0 15.6	31.4 18.0	32.1 18.1	31.2 17.5	30.5 14.9	29.2 14.2	28.6 12.6	30.6 15.8	23.2	23.1
14 เพชรบูรณ์	PHETCHABUN	33.9 17.0	34.8 17.5	34.7 19.1	33.2 19.4	33.4 15.8	32.3 15.3	29.5 14.8	33.1 17.0	25.0	23.2
15 หล่มสัก	Lom Sak	33.4 16.8	34.2 17.2	33.8 19.6	32.3 19.4	31.6 16.3	29.7 14.5	.. 15.6	32.5 17.0	24.8	..
16 วิเชียรบุรี	Wichian Buri	33.2 17.4	34.0 17.9	33.2 18.1	32.4 18.5	31.9 16.7	30.7 15.2	29.0 15.3	32.0 17.0	24.5	..
ภาคตะวันออกเฉียงเหนือ	**NORTHEASTERN PART**										
1 หนองคาย	NONG KHAI	29.5 16.9	30.5 17.5	31.4 18.7	30.9 19.2	28.6 17.0	28.2 16.3	26.6 17.1	29.4 17.5	23.4	22.9
2 เลย	LOEI	30.9 14.0	31.8 15.1	31.4 18.0	30.5 17.4	30.3 13.4	28.3 12.0	26.4 11.4	29.9 14.5	22.2	21.5
3 อุดรธานี	UDON THANI	29.7 17.2	30.6 17.7	30.2 18.8	31.0 18.7	28.5 17.7	27.8 14.7	26.6 14.8	29.2 17.1	23.2	22.4
4 สกลนคร	SAKON NAKHON	30.4 15.6	30.5 16.9	30.5 17.7	29.9 18.7	29.6 14.2	28.5 13.6	25.6 12.8	29.3 15.6	22.4	22.0
5 นครพนม	NAKHON PHANOM	29.3 15.2	30.1 16.4	30.8 17.9	29.7 17.8	28.8 14.8	27.7 14.8	25.5 16.3	28.8 16.2	22.5	22.0
6 มุกดาหาร	Mukdahan	29.5 15.8	30.7 15.2	29.7 16.4	28.2 17.1	28.2 15.5	27.2 15.3	25.3 14.0	28.4 15.6	22.0	22.1
7 ขอนแก่น	KHON KAEN	30.6 17.0	32.2 17.4	32.1 18.5	31.1 21.7	30.5 16.5	29.2 15.0	28.0 15.1	30.5 17.3	23.9	23.1
8 โกสุมพิสัย	Kosum Phisai	31.2 16.0	32.1 17.2	31.9 18.6	30.4 19.1	30.3 16.0	29.0 14.6	.. 14.6	30.8 16.6	23.7	..
9 ร้อยเอ็ด	ROI ET	30.4 17.0	31.5 17.7	31.0 18.4	29.2 18.5	29.4 18.2	28.7 16.2	26.0 16.6	29.4 17.5	23.5	23.2
10 ชัยภูมิ	CHAIYAPHUM	30.8 19.6	31.6 18.4	31.3 20.0	30.3 21.4	30.4 19.4	29.1 15.6	26.9 18.0	30.0 18.9	24.4	23.6
11 อุบลราชธานี	UBON RATCHATHANI	31.2 17.6	32.3 18.0	32.3 19.9	31.5 20.5	30.4 19.0	29.4 20.3	26.9 19.0	30.6 19.2	24.9	23.9
12 สุรินทร์	SURIN	31.5 18.1	32.5 18.9	33.0 19.9	31.8 19.3	31.0 19.4	30.0 18.0	27.6 18.2	31.0 18.8	24.9	23.5
13 ท่าตูม	Tha Tum	30.4 16.9	31.2 16.5	31.9 18.6	30.5 20.0	30.0 18.0	29.2 16.8	26.9 16.2	30.0 17.6	23.8	..
14 นางรอง	Nang Rong	30.3 18.3	31.8 17.7	31.6 18.8	32.0 19.3	29.7 19.2	.. 17.8	.. ..	31.1 18.5	24.8	..

สถานี	Station	อุณหภูมิสูงสุดและต่ำสุดเป็นองศา ซ. Max. and Min. Temperature in degree C. 10	11	12	13	14	15	16	เฉลี่ยสูงสุด ต่ำสุด Average Max. Min.	เฉลี่ยในสัปดาห์ Weekly Mean	ค่าปกติประจำเดือน Monthly Normal
15 นครราชสีมา	NAKHON RATCHASIMA	31.0 18.1	32.7 16.6	32.0 17.9	31.2 19.3	30.2 17.7	29.5 17.0	27.4 16.4	30.6 17.8	24.1	23.2
16 โชคชัย	Chok Chai	31.0 16.5	32.3 16.2	31.9 17.2	30.8 17.5	29.6 16.6	29.4 15.3	.. 17.4	30.8 16.7	23.8	..
ภาคกลาง	**CENTRAL PART**										.
1 นครสวรรค์	NAKHON SAWAN	32.4 19.3	34.1 19.2	33.9 19.7	33.7 20.4	32.5 18.7	31.0 17.9	30.6 16.7	32.6 18.8	25.7	24.6
2 ลพบุรี	LOP BURI	33.4 20.0	34.0 18.0	33.4 18.7	32.7 23.1	32.0 22.0	30.8 21.5	29.7 20.6	32.3 20.6	26.4	25.4
3 สุพรรณบุรี	SUPHAN BURI	32.3 19.9	32.6 20.0	34.0 20.7	32.1 21.9	32.7 20.7	30.4 18.8	30.0 19.2	32.0 20.2	26.1	24.9
4 กาญจนบุรี	KANCHANABURI	32.4 18.6	32.8 19.4	32.8 19.4	32.4 20.3	31.8 19.0	30.8 18.2	29.0 21.2	31.7 19.4	25.6	24.3
5 ทองผาภูมิ	Thong Pha Phum	31.7 17.0	32.2 17.2	32.5 18.0	32.2 17.5	30.6 17.0	30.3 15.0	30.2 14.1	31.4 16.5	24.0	..
6 สนามบินดอนเมือง	Dong Muang Airport	33.3 21.0	32.7 22.3	33.1 20.2	32.6 21.9	32.0 21.0	32.0 20.0	30.2 20.8	32.3 21.0	26.6	25.9
7 กรุงเทพมหานคร	BANGKOK METROPOLIS	32.5 20.8	33.3 21.3	33.1 21.5	32.8 22.2	32.5 21.0	32.2 20.2	30.3 20.2	32.4 21.0	26.7	25.9
8 ศูนย์วิจัย ฯ บางนา	Bang Na	32.1 21.6	31.8 21.3	32.6 21.6	31.9 22.0	31.6 20.9	31.5 20.8	29.0 20.8	31.5 21.3	26.4	..
ภาคตะวันออก	**EASTERN PART**										
1 ปราจีนบุรี	PRACHIN BURI	32.5 19.6	31.5 19.2	33.3 20.0	32.4 22.8	31.2 22.2	31.0 21.4	28.7 21.4	31.5 20.9	26.2	25.5
2 กบินทร์บุรี	Kabin Buri	32.7 19.4	33.2 19.0	34.0 20.0	32.8 20.3	30.8 22.0	31.3 21.0	.. 20.2	32.5 20.3	26.4	..
3 อรัญประเทศ	Aranyaprathet	31.6 19.6	32.0 19.3	32.5 20.2	32.0 21.6	31.0 22.3	30.7 19.8	29.3 20.7	31.3 20.5	25.9	24.6
4 ชลบุรี	CHON BURI	..	..	..	..	..	..	..	..	..	..
5 เกาะสีชัง	Ko Si Chang	29.8 23.5	31.0 22.4	31.5 22.4	31.7 23.0	31.0 ..	31.2 23.4	28.5 ..	30.7 22.9	26.8	26.4
6 สัตหีบ	Sattahip	31.5 22.3	31.5 20.1	32.6 19.9	32.3 21.8	32.4 21.6	31.8 22.5	30.2 22.1	31.8 21.5	26.6	27.2
7 ระยอง	RAYONG	33.6 21.5	31.0 20.3	31.5 20.5	33.6 22.1	33.0 21.5	.. 21.3	.. ..	32.5 21.2	26.8	..
8 จันทบุรี	CHANTHABURI	31.6 21.3	32.8 21.6	32.5 22.5	31.7 21.4	29.3 23.0	29.4 22.4	.. 22.0	31.2 22.0	26.6	25.6
9 คลองใหญ่	Khlong Yai	32.4 21.3	30.8 22.1	31.5 21.2	31.9 22.5	32.8 22.3	31.7 23.8	31.0 23.8	31.7 22.4	27.0	26.2
ภาคใต้	**SOUTHERN PART**										
1 หัวหิน	Hua Hin	29.5 21.9	29.5 21.6	29.6 21.6	29.4 22.0	29.5 23.1	28.4 23.1	27.5 22.5	29.0 22.2	25.6	25.3
2 ประจวบคีรีขันธ์	PRACHUAP KHIRI KHAN	30.2 22.3	30.4 20.9	30.4 20.0	29.8 20.3	30.5 21.8	29.2 23.5	27.3 23.2	29.7 21.7	25.7	25.0
3 ชุมพร	CHUMPHON	30.3 20.7	30.6 20.9	30.8 21.1	30.5 21.0	30.4 21.0	30.5 20.4	28.1 20.8	30.2 20.8	25.5	24.9
4 สุราษฎร์ธานี	SURAT THANI	27.6 23.4	29.2 22.8	30.7 23.0	29.9 22.5	28.7 22.5	28.2 22.8	27.0 23.8	28.8 23.0	25.9	25.6
5 เกาะสมุย	Ko Samui	27.6 25.5	29.2 24.7	29.2 24.8	29.6 23.5	30.0 24.5	29.5 25.4	28.6 25.5	29.1 24.8	27.0	..
6 นครศรีธรรมราช	NAKHON SI THAMMARAT	28.5 22.5	29.2 23.3	29.8 23.9	28.9 23.2	28.9 24.0	28.8 23.2	28.3 23.7	28.9 23.4	26.2	25.8
7 สงขลา	SONGKHLA	29.8 23.0	30.1 25.5	32.0 24.0	30.3 24.2	27.7 23.3	29.0 23.5	29.7 23.5	29.8 23.8	26.8	26.6
8 ปัตตานี	PATTANI	28.0 22.3	28.8 22.5	29.7 22.4	29.1 23.1	25.4 23.4	28.3 23.1	28.8 24.5	28.3 23.0	25.6	25.8
9 นราธิวาส	NARATHIWAT	26.3 22.4	29.0 23.7	29.6 25.1	29.6 24.2	28.8 24.3	31.6 24.9	29.0 25.3	29.1 24.3	26.7	25.8
10 ระนอง	RANONG	30.0 21.6	31.9 21.4	32.4 19.6	31.5 20.2	32.0 22.1	31.4 21.2	30.0 21.2	31.3 21.0	26.2	25.7
11 ภูเก็ต	PHUKET	29.3 21.9	30.7 24.1	31.5 24.5	31.4 24.1	31.0 24.9	31.5 24.1	30.9 24.3	30.8 24.0	27.4	27.2
12 สนามบินภูเก็ต	Phuket Airport	29.5 23.0	30.5 22.4	31.0 22.6	31.0 22.2	31.0 21.9	31.5 23.7	.. 23.1	30.8 22.7	26.8	26.5
13 สนามบินตรัง	Trang Airport	28.2 22.4	30.7 24.3	32.2 24.2	31.2 23.6	28.6 24.1	29.4 22.5	26.8 23.8	29.6 23.6	26.6	26.5

แก้ไขเพิ่มเติมรายงานจำนวนน้ำฝนเนื่องจากได้รับรายงานภายหลัง สำหรับรายงานอากาศประจำสัปดาห์ ฉบับที่ ๔๙/๒๕๑๖

Corrections for late rainfall data reports in weekly weather report No.49/1973

สถานีฝน	Station	วันที่และจำนวนน้ำฝนเป็นมิลลิเมตร Date and amount of rainfall in millimeters							ฝนรวม มม. Total rainfall mm.	ฝนรวมตั้งแต่ 1 มกราคม Accumulative rainfall since 1 January	
		ธันวาคม December								ปริมาณ มม. Amount mm.	สูงต่ำกว่าปกติ Above or below Normal
		3	4	5	6	7	8	9			
ภาคใต้	SOUTHERN PART										
11 สวี	Sawi							3.5	133.1	1446.2	-327.6
16 พุนพิน	Phunphin							6.0	11.2	1758.5	+329.5
23 ฉวาง	Chawang							14.0	63.4	1901.9	- 8.5
24 ทุ่งสง	Thung Song							50.4	106.1	1917.2	+ 36.7
27 พัทลุง	PHATTHALUNG							73.4	201.7	1866.3	-193.4
28 ควนขนุน	Khuan Khanun							112.4	306.7	2202.2	
30 เขาชัยสน	Khao Chaison							98.7	288.5	2297.8	
32 รัตภูมิ	Rattaphum							33.0	184.9	1834.7	
33 หาดใหญ่	Hat Yai					64.5	178.2	29.5	309.6	1661.6	
37 ยะหริ่ง	Yaring							74.3	251.0	1939.7	
38 มายอ	Mayo							93.4	242.0	1807.0	
39 โคกโพธิ์	Khok Pho							71.5	293.4		
40 ปะนาเระ	Panare							145.3	232.8	2776.0	
41 ยะลา	YALA							58.6	366.0	1642.7	
42 ยะหา	Yaha						129.5	27.5	260.4	1351.3	
43 รามัน	Raman							111.8	406.6	2266.4	
44 บันนังสตา	Bannang Satar							11.6	314.9	1722.7	
45 เบตง	Betong						68.4	5.2	366.1	2066.9	
47 ยี่งอ	Yi-ngo							85.5	311.6	2127.7	
55 กะปง	Kapong							2.3	72.1	4214.1	
62 อาวลึก	Ao Luk							4.2	11.6	2259.6	
63 คลองทอม	Khlong Tom							6.5	23.1	2264.7	
66 สิเกา	Sikao							8.1	37.6	2687.1	
67 ยานตาขาว	Yan Ta Khao							19.9	91.3	2437.9	
68 ปะเหลียน	Palian							43.8	58.2	2727.0	
70 ทุ่งหว้า	Thung Wa							1.0	59.9	2688.0	

กรมอุตุนิยมวิทยา กระทรวงคมนาคม

วายากาศอากาศประจำสัปดาห์ ระหว่างวันที่ ๑๗ – ๒๓ ธันวาคม ๒๕๑๖

และ

การคาดหมายลักษณะอากาศ ระหว่างวันที่ ๒๔ – ๓๐ ธันวาคม ๒๕๑๖

ฉบับที่ ๕๑/๒๕๑๖

นาวาเอก ดร. เจริญ เจริญรัชต์ภากย์

อธิบดีกรมอุตุนิยมวิทยา

METEOROLOGICAL DEPARTMENT
MINISTRY OF COMMUNICATIONS

BANGKOK, THAILAND

ATMOSPHERIC SCIENCES
LIBRARY
JAN 3 1974
N.O.A.A.
U.S. Dept. of Commerce

WEEKLY WEATHER REPORT

DURING THE PERIOD 17 – 23 DECEMBER 1973

AND

WEATHER OUTLOOK

DURING 24 – 30 DECEMBER 1973

No. 51/1973

Charoen Charoen-rajapark

Captain R.T.N.

Director – General

หมายเหตุ

๑. สถานีของกรมอุตุนิยมวิทยา (ที่มีเครื่องหมาย *) ทำการตรวจวัดจำนวนฝนตกเวลา ๐๗.๐๐ น.ทุก ๆ วัน โดยเจ้าหน้าที่ของกรมอุตุนิยมวิทยา ดังนั้น จำนวนฝนรายวันในรายงานเล่มนี้ หมายถึงปริมาณฝนรวมในช่วงเวลา ๒๔ ชม. ตั้งแต่เวลา ๐๗.๐๐ น.ของวันที่แจ้งไว้ในรายงานจนถึงเวลา ๐๗.๐๐ น.ของวันรุ่งขึ้น

๒. สถานีฝน (ที่ไม่มีเครื่องหมาย *) ตามอำเภอหรือจังหวัด ทำการตรวจวัดจำนวนฝนตกเวลา ๐๙.๐๐ น. ทุก ๆ วัน โดยเจ้าหน้าที่ที่อยู่ในอำเภอหรือจังหวัดที่ได้รับการแต่งตั้งจากกรมอุตุนิยมวิทยา ดังนั้น จำนวนฝนรายวัน หมายถึงปริมาณฝนรวมในช่วงเวลา ๒๔ ชม. ตั้งแต่เวลา ๐๙.๐๐ น.ของวันที่แจ้งไว้ในรายงานจนถึงเวลา ๐๙.๐๐ น.ของวันรุ่งขึ้น

๓. ข้อมูลฝนและอุณหภูมิ ที่พิมพ์ในรายงานประจำสัปดาห์เล่มนี้ เป็นผลการตรวจวัดฝนที่เจ้าหน้าที่ผู้ทำการตรวจรายงานส่งมายังกรมอุตุนิยมวิทยาทุก ๆ วัน ภายหลังการตรวจดังนี้.–

- สถานีของกรมอุตุนิยมวิทยา ส่งรายงานทางวิทยุสื่อสารและโทรเลข
- สถานีฝนตามอำเภอหรือจังหวัด ส่งรายงานทางโทรเลข

รายงานดังกล่าวนี้จะส่งมาถึงกรมอุตุนิยมวิทยาตั้งแต่เวลาประมาณ ๐๗.๐๐น. จนถึงเวลา ๑๙.๐๐ น. ทุก ๆ วัน

๔. ข้อมูลต่าง ๆ เหล่านี้ได้ดำเนินการจัดพิมพ์จากรายงานที่ได้รับทางวิทยุสื่อสารและโทรเลข โดยยังไม่ได้ทำการตรวจสอบ เพื่อสนองความต้องการแก่ผู้ใช้อย่างรีบด่วน ดังนั้น ผู้ใช้จึงควรพิจารณาข้อมูลก่อนที่จะนำไปใช้ หากมีข้อสงสัยประการใด โปรดติดต่อสอบถามเจ้าหน้าที่แผนกสถิติฝน กองอุตุนิยมวิทยาอุทก

๕. สัญลักษณ์ต่าง ๆ มีความหมายดังต่อไปนี้.–

ช่องว่าง	แสดงว่า	ไม่มีฝนหรือยังไม่ได้รับรายงานประจำวัน
T	"	ฝนตกเล็กน้อยวัดได้ไม่ถึง ๐.๑ มม.
*	"	เป็นสถานีของกรมอุตุนิยมวิทยา

กองอุตุนิยมวิทยาอุทก กรมอุตุนิยมวิทยา
บางกะปิ กรุงเทพมหานคร
โทร. ๙๑๖๐๕๓, ๙๐๐๑๗๘

การคาดหมายลักษณะอากาศใน ๗ วันข้างหน้า

ตั้งแต่วันที่ ๒๔ – ๓๐ ธันวาคม ๒๕๑๖

ลักษณะทั่วไป

บริเวณความกดอากาศสูงจากประเทศจีนซึ่งมีกำลังแรงปกคลุมจนถึงบริเวณอ่าวไทย อันจะเป็นเหตุให้มีอากาศหนาวเย็นทั่วไปในสัปดาห์นี้

ภาคเหนือ ภาคตะวันออกเฉียงเหนือ	ตลอดสัปดาห์ท้องฟ้าแจ่มใสและอากาศหนาว ระดับอุณหภูมิจะลดลงอีกโดยเฉพาะในตอนต้นสัปดาห์
ภาคกลาง ภาคตะวันออก อ่าวไทย ฝั่งตะวันออก	ตลอดสัปดาห์ท้องฟ้าแจ่มใสเป็นส่วนมาก และอากาศค่อนข้างหนาว ระดับอุณหภูมิจะลดลงอีกเล็กน้อยในตอนต้นสัปดาห์
อ่าวไทย ฝั่งตะวันตก	ตลอดสัปดาห์ท้องฟ้าโปร่งเป็นส่วนมากและอากาศเย็น เว้นแต่ทางตอนล่างของอ่าวจะมีฝนหรือฝนฟ้าคะนองกระจาย
ภาคใต้ ฝั่งตะวันตก	ตลอดสัปดาห์จะมีฝนหรือฝนฟ้าคะนองกระจาย
กรุงเทพมหานคร	ตลอดสัปดาห์ท้องฟ้าแจ่มใสเป็นส่วนมาก และอากาศค่อนข้างหนาว ระดับอุณหภูมิจะลดลงอีกเล็กน้อยในตอนต้นสัปดาห์.

กรมอุตุนิยมวิทยา

๒๔ ธ.ค.๑๖

Weather outlook for the period 24 - 30 December 1973

General Situation

The active ridge of the high pressure area from China mainland extends to the Gulf of Thailand. This will cause cold weather in general during this week.

Northern Part: Northeastern Part:	Throughout the week, clear sky and cold with a decrease in temperature particularly during the early period of the week.
Central Part: Eastern Part: Gulf of Thailand, East Coast:	Throughout the week, mostly clear sky and rather cold with slight decrease in temperature during the early period of the week.
Gulf of Thailand, West Coast:	Throughout the week, mostly fair and cool except for scattered showers or thundershowers over the southern portion.
Southern Thailand, West Coast:	Throughout the week, scattered showers or thundershowers.
Bangkok Metropolis:	Throughout the week, mostly clear sky and rather cold with slight decrease in temperature during the early period of the week.

Meteorological Department
24 December 1973

สรุปลักษณะอากาศทั่วไปในรอบสัปดาห์

ทั้งแต่วันที่ ๑๗ – ๒๓ ธันวาคม ๒๕๑๖

๑. บริเวณความกดอากาศสูงซึ่งมีกำลังค่อนข้างแรงในประเทศจีนได้แผ่ลิ้นลงมาปกคลุมประเทศไทยตอนบนในตอนต้นสัปดาห์ แล้วได้อ่อนกำลังลงในตอนกลางสัปดาห์ ส่วนในตอนปลายสัปดาห์บริเวณความกดอากาศสูงซึ่งมีกำลังแรงมากในประเทศมองโกเลียได้แผ่ลิ้นลงมาปกคลุมถึงประเทศไทยตอนบน ลักษณะเช่นนี้ทำให้ประเทศไทยตอนบนมีอากาศหนาวเย็นโดยทั่วไปในตอนต้นและตอนปลายสัปดาห์ ส่วนในตอนกลางสัปดาห์อากาศอุ่นขึ้นเล็กน้อย สำหรับภาคใต้เนื่องจากมีลมมรสุมตะวันออกเฉียงเหนือซึ่งมีกำลังค่อนข้างแรงพัดผ่านตลอดสัปดาห์ จึงทำให้มีฝนและฝนฟ้าคะนองเกือบทั่วไปในบริเวณอ่าวไทยฝั่งตะวันตก ตั้งแต่จังหวัดสุราษฎร์ธานีลงไปโดยมีฝนตกหนักถึงหนักมากเป็นแห่ง ๆ ภาคใต้ฝั่งตะวันตกมีฝนและฝนฟ้าคะนองอยู่ในเกณฑ์กระจาย ส่วนภาคอื่น ๆ นอกนั้นไม่มีรายงานฝนตก

๒. รายงานอุณหภูมิต่ำสุดในภาคต่าง ๆ ของประเทศไทยมีดังนี้.–

ภาคเหนือ	๘.๙°ซ.ที่ อ.เมือง	จ.เชียงราย	เมื่อวันที่ ๑๘ ธ.ค.
ภาคตะวันออกเฉียงเหนือ	๗.๑°ซ.ที่ อ.เมือง	จ.เลย	" ๑๘ "
ภาคกลาง	๑๐.๘°ซ.ที่ อ.ทองผาภูมิ	จ.กาญจนบุรี	" ๑๙ "
ภาคตะวันออก	๑๓.๙°ซ.ที่ อ.กบินทร์บุรี	จ.ปราจีนบุรี	" ๑๙ "
ภาคใต้	๑๕.๙°ซ.ที่ อ.เมือง	จ.ชุมพร	" ๒๐ "

๓. รายงานฝนสูงสุดมีดังนี้.–

ภาคใต้	๒๐๐.๓ มม.ที่ อ.ตากใบ	จ.นราธิวาส	เมื่อวันที่ ๒๑ ธ.ค.

กรมอุตุนิยมวิทยา
๒๔ ธ.ค.๑๖

General Situation

Period 17 - 23 December 1973

1. The rather intensifying high pressure area over China mainland extended its wedge southward to cover Upper Thailand at the beginning of the period, and decreased its strength in the middle of the period. At the weekend period, another markedly intensifying anticyclone in Mongolia extended its wedge southwar to cover Upper Thailand. Consequently, cold and cool weather in general were experienced in Upper Thailand at the beginning and the weekend periods, and slightly warmer in the middle of the period. For Southern Thailand where rather strong northeast monsoon winds prevailing throughout the week, almost widespread rainshowers and thunder rainshowers with isolated heavy to very heavy falls were then experienced along the Gulf of Thailand West Coast in the area southward from Surat Thani Province, scattered rainshowers and thunder rainshowers were also recorded in Southern Thailand West Coast, whereas no rainfalls were reported in other areas.

2. Lowest temperatures in the various parts of Thailand were as follow:-

Northern Part	8.9°C.at Amphoe Muang,	Chiang Rai	on 18 December
Northeastern Part	7.1°C.at Amphoe Muang,	Loei	" 18 "
Central Part	10.8°C.at Thong Pha Phum,	Kanchanaburi	19 "
Eastern Part	13.5°C.at Kabinburi,	Prachin Buri	19 "
Southern Part	15.9°C.at Amphoe Muang,	Chumphon	20 "

3. Heaviest rainfalls were recorded at the following places:-

Southern Part	200.3 mm.at Tak Bai,	Narathiwat	on 21 December

Meteorological Department
24 December 1973

ข่าวอากาศเพื่อการเกษตรประจำสัปดาห์

เมื่อวันที่ ๑๗ - ๒๓ ธันวาคม มีลักษณะอากาศซึ่งพอสรุปได้ดังต่อไปนี้:-

บริเวณความกดอากาศสูงซึ่งมีกำลังค่อนข้างแรงในประเทศจีนได้แผ่ลิ้นลงมาปกคลุมประเทศไทยตอนบนในตอนต้นสัปดาห์ และได้อ่อนกำลังลงในตอนกลางสัปดาห์ ส่วนในตอนปลายสัปดาห์บริเวณความกดอากาศสูงซึ่งมีกำลังแรงมากในประเทศมองโกเลียได้แผ่ลิ้นลงมาปกคลุมถึงประเทศไทยตอนบน ลักษณะเช่นนี้ทำให้ประเทศไทยตอนบนมีอากาศหนาวเย็นโดยทั่วไปในตอนต้นและตอนปลายสัปดาห์ ส่วนในตอนกลางสัปดาห์อากาศอุ่นขึ้นเล็กน้อย

สำหรับภาคใต้เนื่องจากมีลมมรสุมตะวันออกเฉียงเหนือซึ่งมีกำลังค่อนข้างแรงพัดผ่านตลอดสัปดาห์ จึงทำให้มีฝนและฝนฟ้าคะนองเกือบทั่วไปในบริเวณอ่าวไทยฝั่งตะวันตกตั้งแต่จังหวัดสุราษฎร์ธานีลงไปโดยมีฝนตกหนักถึงหนักมากเป็นแห่ง ๆ ภาคใต้ฝั่งตะวันตกมีฝนและฝนฟ้าคะนองอยู่ในเกณฑ์กระจาย ส่วนภาคอื่น ๆ นอกนั้นไม่มีรายงานฝนตก

ข้อควรทราบ

ในสัปดาห์นี้ภาคเหนือ ภาคตะวันออกเฉียงเหนือ ภาคกลาง และภาคตะวันออก ยังคงมีอากาศหนาวเย็นทั่วไป และในตอนต้นสัปดาห์อากาศจะเย็นลงอีกเล็กน้อย กับจะมีท้องฟ้าแจ่มใส แสงแดดดี เหมาะแก่การตากผลผลิตซึ่งเก็บเกี่ยวแล้ว สำหรับบริเวณอ่าวไทยจะมีคลื่นลมค่อนข้างแรง ดังนั้นชาวประมงจึงควรระมัดระวัง.

กองอากาศเกษตร กรมอุตุนิยมวิทยา

๒๔ ธันวาคม ๒๕๑๖

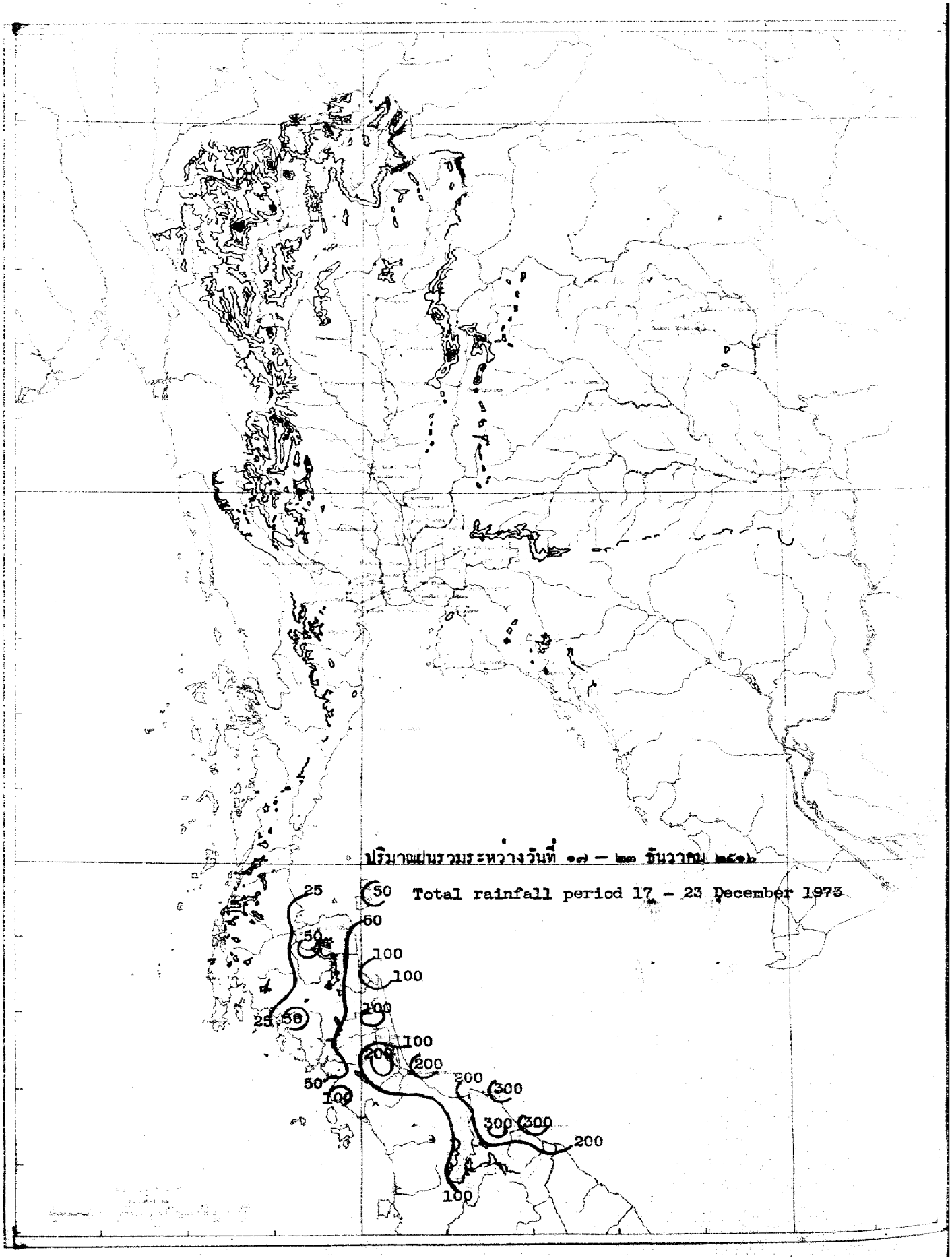
ปริมาณฝนรวมระหว่างวันที่ ๑๗ – ๒๓ ธันวาคม ๒๕๑๖
Total rainfall period 17 – 23 December 1973
25
50
60
50
100
100
100
25
50
100
200
200
200
50
100
300
300
300
200
100

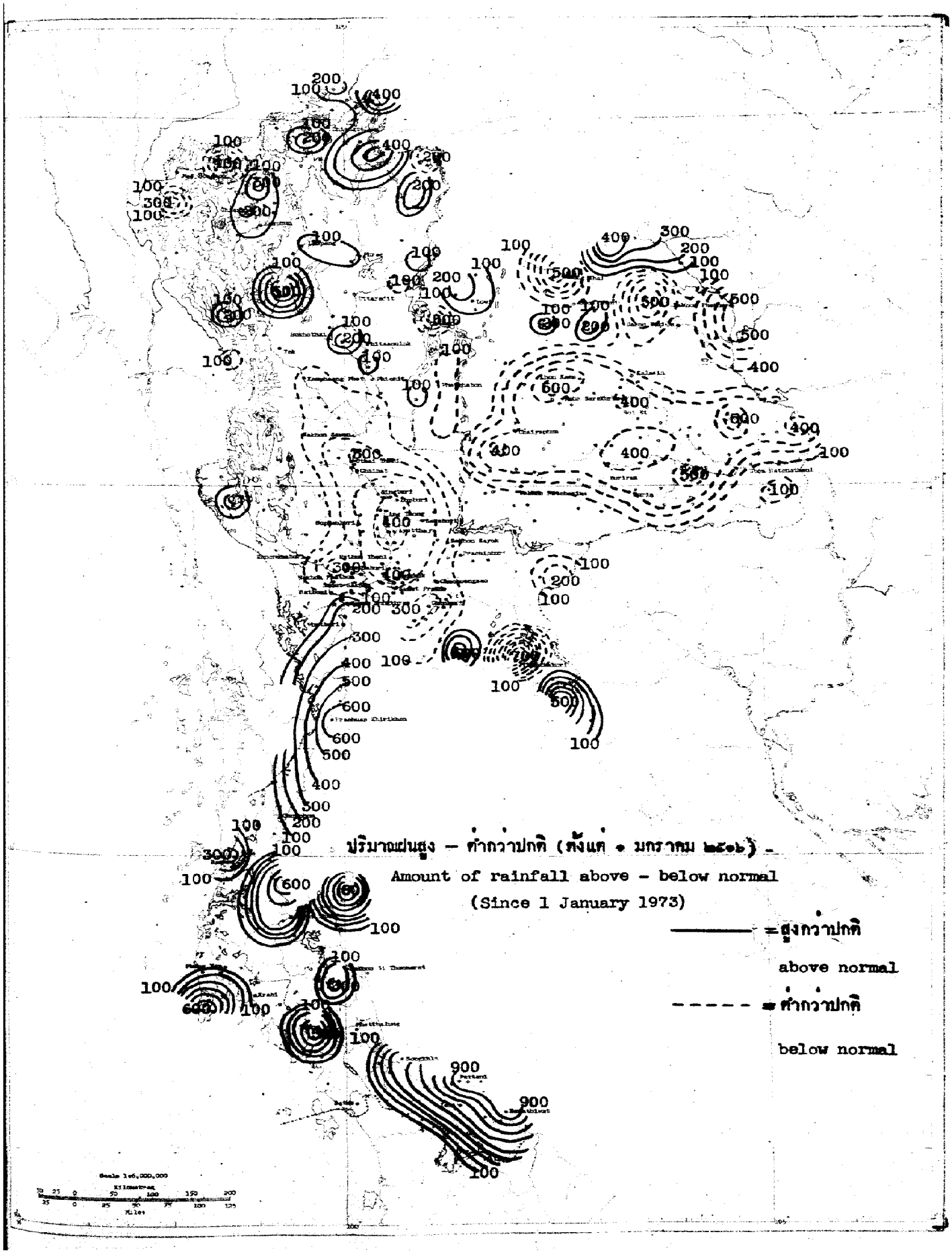
ปริมาณฝนสูง – ต่ำกว่าปกติ (ตั้งแต่ ๑ มกราคม ๒๕๑๖) –
Amount of rainfall above – below normal
(Since 1 January 1973)
= สูงกว่าปกติ
above normal
= ต่ำกว่าปกติ
below normal

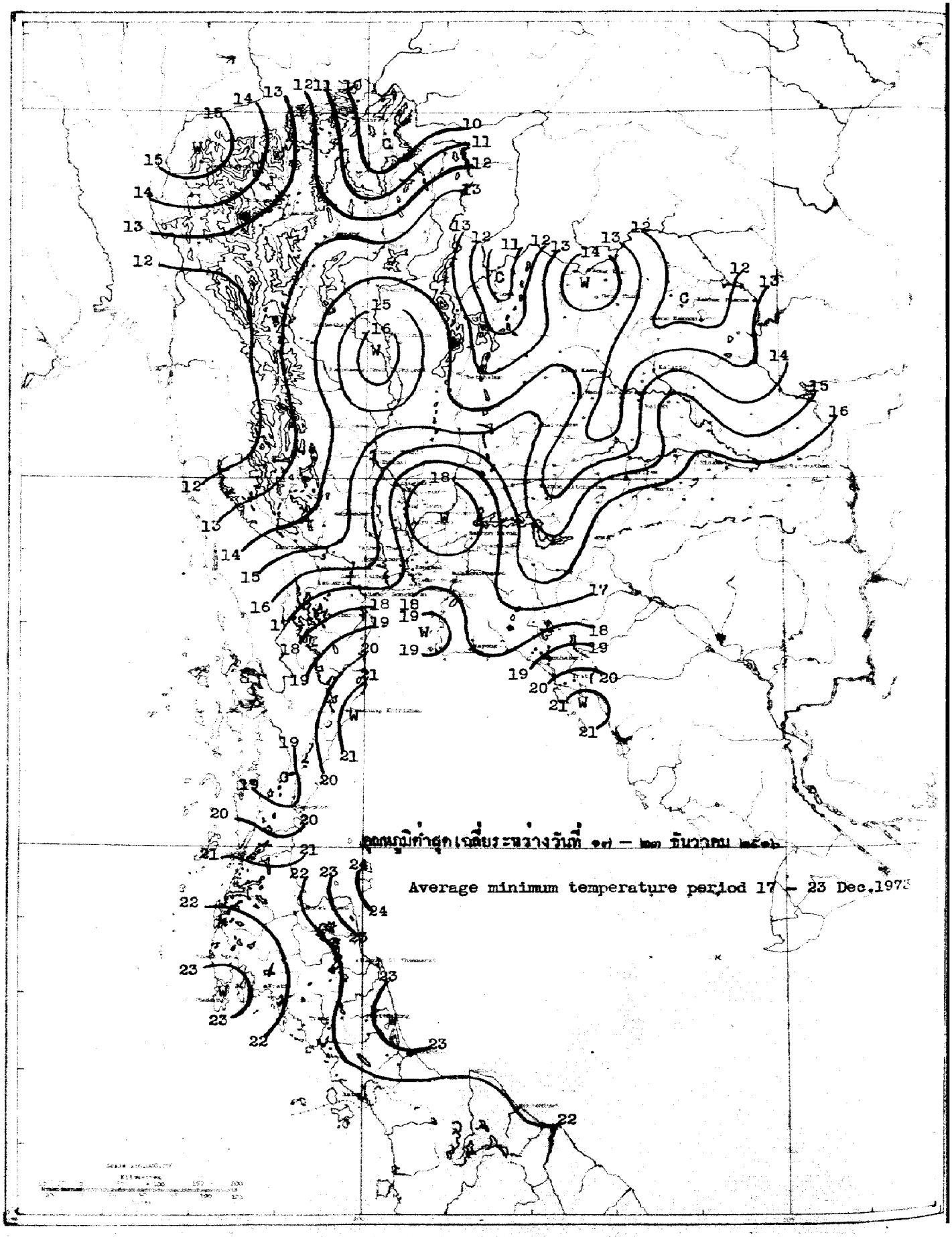
อุณหภูมิต่ำสุดเฉลี่ยระหว่างวันที่ ๑๗ – ๒๓ ธันวาคม ๒๕๑๖
Average minimum temperature period 17 – 23 Dec.1973

สถานีฝน	Station	วันที่และจำนวนน้ำฝนเป็นมิลลิเมตร Date and amount of rainfall in millimetres							ฝนรวม มม. Total rainfall mm.	ฝนรวมตั้งแต่ 1 มกราคม Accumulative rainfall since 1 January	
		ธันวาคม December								ปริมาณ มม. Amount mm.	สูงต่ำกว่าปกติ Above or below ◎. Normal
		17	18	19	20	21	22	23			
ภาคเหนือ	**NORTHERN PART**										
1 **เชียงราย**	**CHIANG RAI***								0.0	1697.0	- 87.4
2 แม่สาย	Mae Sai								0.0	1834.8	+260.2
3 เชียงแสน	Chiang Saen								0.0	1755.5	+172.6
4 เชียงของ	Chiang Khong								0.0	2001.9	+408.1
5 แม่จัน	Mae Chan										
6 แม่สรวย	Mae Suai								0.0	1566.8	+246.2
7 เทิง	Thoeng								0.0	1940.4	+263.5
8 เชียงคำ	Chiang Kham								0.0	1810.4	+447.6
9 เวียงป่าเป้า	Wiang Pa Pao										
10 พาน	Phan								0.0	1459.6	+ 92.0
11 แม่ใจ	Mae Chai								0.0	1685.4	+344.8
12 พะเยา	Phayao								0.0	1252.0	+225.1
13 จุน	Chun								0.0	1677.1	+198.2
14 **แม่ฮ่องสอน**	**MAE HONG SON***								0.0	1720.0	+465.0
15 ปาย	Pai								0.0	869.0	-444.0
16 ขุนยวม	Khun Yuam								0.0	916.2	-330.8
17 แม่ลาน้อย	Mae La Noi										
18 แม่สะเรียง	Mae Sariang*								0.0	1210.7	- 38.1
19 **เชียงใหม่**	**CHIANG MAI***								0.0	1296.8	+ 27.3
20 ฝาง	Fang										
21 แม่อาย	Mae Ai										
22 เชียงดาว	Chiang Dao										
23 แม่แตง	Mae Taeng								0.0	1574.2	+382.3
24 แม่ริม	Mae Rim								0.0	1368.3	+244.0
25 สันทราย	San Sai								0.0	1288.2	+ 92.6
26 ดอยสะเก็ด	Doi Saket								0.0	1353.5	+152.9
27 สันกำแพง	San Kamphaeng										
28 หางดง	Hang Dong								0.0	1264.4	+111.0
29 สารภี	Saraphi										
30 สันป่าตอง	San Pa Tong								0.0	1274.8	+287.2
31 จอมทอง	Chom Thong								0.0	1048.0	+104.8
32 ฮอด	Hot								0.0	899.9	-206.2
33 **ลำพูน**	**LAMPHUN**								0.0	1153.2	+197.2
34 ป่าซาง	Pa Sang								0.0	1133.2	+149.4
35 ลี้	Li								0.0	1227.6	+ 57.3
36 **ลำปาง**	**LAMPANG***								0.0	1223.5	+169.7
37 งาว	Ngao										
38 แจ้ห่ม	Chae Hom								0.0	967.9	- 19.6
39 เกาะคา	Ko Kha								0.0	1131.3	+ 83.2
40 สบปราบ	Sop Prap								0.0	1060.1	- 7.9

สถานีฝน	Station	วันที่และจำนวนน้ำฝนเป็นมิลลิเมตร Date and amount of rainfall in millimeters ธันวาคม December 17	18	19	20	21	22	23	ฝนรวม มม. Total rainfall mm.	ฝนรวมตั้งแต่ 1 มกราคม Accumulative rainfall since 1 January ปริมาณ มม. Amount mm.	สูงต่ำกว่าปกติ Above or below Normal
41 เถิน	Thoen								0.0	1526.9	+542.5
42 แม่พริก	Mae Phrik								0.0	1251.4	+291.8
43 แพร่	PHRAE*								0.0	1280.7	+189.9
44 สอง	Song								0.0	1119.8	-173.8
45 สูงเม่น	Sung Men										
46 เด่นชัย	Den Chai								0.0	1352.7	+179.8
47 น่าน	NAN*								0.0	1509.2	+201.1
48 ทุ่งช้าง	Thung Chang								0.0	1381.0	-275.2
49 เชียงกลาง	Chiang Klang										
50 ท่าวังผา	Tha Wang Pha*								0.0	1558.4	+135.3
51 บ้ว	Pua								0.0	1565.6	+280.9
52 สา	Sa										
53 นาน้อย	Na Noi										
54 อุตรดิตถ์	UTTARADIT*								0.0	1394.0	- 35.6
55 ฟากท่า	Fak Tha								0.0	1008.2	-144.9
56 น้ำปาด	Nam Pat								0.0	1082.8	-136.7
57 สนามบินอุตรดิตถ์	Uttaradit Airport*								0.0	1474.2	- 35.7
58 ท่าปลา	Tha Pla								0.0	1391.1	+165.1
59 ลับแล	Laplae								0.0	1455.8	- 34.3
60 ตาก	TAK*								0.0	1015.6	- 19.3
61 เขื่อนภูมิพล	Bhumibol Dam*								0.0	1356.5	+298.4
62 บ้านตาก	Ban Tak										
63 แม่ระมาด	Mae Ramat								0.0	901.7	-573.1
64 แม่สอด	Mae Sot*								0.0	1374.5	-134.4
65 สุโขทัย	SUKHOTHAI								0.0	1373.1	+259.2
66 ทุ่งเสลี่ยม	Thung Saliam								0.0	1106.9	- 83.6
67 สวรรคโลก	Sawankhalok										
68 กงไกรลาศ	Kong Krailat								0.0	1191.3	- 77.6
69 บ้านด่านลานหอย	Ban Dan Lan Hoi										
70 พิษณุโลก	PHITSANULOK*								0.0	1251.8	- 87.9
71 นครไทย	Nakhon Thai										
72 พรหมพิราม	Phrom Phiram										
73 วังทอง	Wang Thong								0.0	1235.0	-127.2
74 บางกระทุ่ม	Bang Kratum								0.0	1491.9	+103.0
75 กำแพงเพชร	KAMPHAENG PHET								0.0	1068.0	-152.2
76 พรานกระต่าย	Phan Kratai								0.0	1036.7	-402.2
77 คลองขลุง	Khlong Khlung								0.0	1169.9	-145.5
78 ขาณุวรลักษบุรี	Khanu Woralaksaburi								0.0	1318.4	+ 44.4
79 พิจิตร	PHICHIT								0.0	1456.7	- 67.3
80 สามง่าม	Sam Ngam										
81 ตะพานหิน	Taphan Hin								0.0	1085.2	-191.2

สถานีฝน	Station	วันที่และจำนวนน้ำฝนเป็นมิลลิเมตร Date and amount of rainfall in millimeters ธันวาคม December 17	18	19	20	21	22	23	ฝนรวม มม. Total rainfall mm.	ฝนรวมตั้งแต่ 1 มกราคม Accumulative rainfall since 1 January ปริมาณ มม. Amount mm.	สูงต่ำกว่าปกติ Above or below Normal
82 บางมูลนาค	Bang Mun Nak								0.0	816.5	-316.0
83 โพทะเล	Pho Thale										
84 เพชรบูรณ์	PHETCHABUN *								0.0	1052.0	-179.2
85 หล่มเก่า	Lom Kao										
86 หล่มสัก	Lom Sak *								0.0	827.6	-156.5
87 ชนแดน	Chon Daen								0.0	1349.1	+123.2
88 หนองไผ่	Nong Phai								0.0	1054.1	-144.8
89 วิเชียรบุรี	Wichian Buri *								0.0	956.1	-171.2
ภาคตะวันออกเฉียงเหนือ	**NORTHEASTERN PART**										
1 เลย	LOEI *								0.0	1340.6	+128.4
2 เชียงคาน	Chiang Khan								0.0	1386.1	+116.2
3 ท่าลี่	Tha Li								0.0	1182.3	+209.5
4 ด่านซ้าย	Dan Sai								0.0	736.2	-360.4
5 วังสพุง	Wang Saphung								0.0	1274.9	+173.4
6 หนองคาย	NONG KHAI *								0.0	1265.0	-516.2
7 ศรีเชียงใหม่	Si Chiang Mai								0.0	1490.5	-375.6
8 ท่าบ่อ	Tha Bo								0.0	1545.3	+ 6.6
9 โพนพิสัย	Phon Phisai								0.0	2242.6	+432.6
10 บึงกาฬ	Bung Kan								0.0	2809.4	+345.0
11 เซกา	Seka								0.0	1915.0	+248.8
12 อุดรธานี	UDON THANI *								0.0	1394.8	-146.7
13 เพ็ญ	Phen										
14 กุมภวาปี	Kumphawapi								0.0	1302.9	+222.4
15 หนองหาร	Nong Han								0.0	1423.8	+167.3
16 หนองบัวลำภู	Nong Bua Lam Phu								0.0	1159.4	+283.1
17 สกลนคร	SAKON NAKHON *								0.0	1362.9	-105.8
18 วานรนิวาส	Wanon Niwat								0.0	1243.8	-491.9
19 สว่างแดนดิน	Sawang Daen Din								0.0	1108.3	-507.5
20 พรรณานิคม	Phanna Nikhom								0.0	1416.0	-103.1
21 นครพนม	NAKHON PHANOM *								0.0	1812.5	-522.8
22 บ้านแพง	Ban Phaeng								0.0	2853.7	+100.5
23 ท่าอุเทน	Tha Uthen								0.0	2069.3	-199.1
24 นาแก	Na Kae								0.0	1376.1	-126.4
25 ธาตุพนม	That Phanom								0.0	1222.7	-538.0
26 มุกดาหาร	Mukdahan *								0.0	1252.8	-239.6
27 กาฬสินธุ์	KALASIN								0.0	1266.5	-122.5
28 ยางตลาด	Yang Talat								0.0	932.1	-374.9
29 สหัสขันธ์	Sahatsakhan								0.0	1121.7	-208.3
30 กุฉินารายณ์	Kuchinarai								0.0	1330.3	-172.4
31 กมลาไสย	Kamalasai								0.0	1074.4	-200.0
32 ร้อยเอ็ด	ROI ET *								0.0	1045.2	-358.7

สถานีฝน	Station	วันที่และจำนวนน้ำฝนเป็นมิลลิเมตร Date and amount of rainfall in millimeters							ฝนรวม มม. Total rainfall mm.	ฝนรวมตั้งแต่ 1 มกราคม Accumulative rainfall since 1 January	
		ธันวาคม December								ปริมาณ มม. Amount mm.	สูงต่ำกว่าปกติ Above or below Normal
		17	18	19	20	21	22	23			
33 โพนทอง	Phon Thong								0.0	1237.2	-244.3
34 ธวัชบุรี	Thawatchaburi								0.0	1222.5	- 82.1
35 อาจสามารถ	At Samat								0.0	1036.8	- 33.6
36 เสลภูมิ	Selaphum								0.0	990.6	-410.9
37 จตุรพักตร์พิมาน	Chaturaphak Phiman								0.0	1242.3	-409.1
38 เกษตรวิสัย	Kaset Wisai								0.0	948.4	-428.8
39 สุวรรณภูมิ	Suwannaphum								0.0	701.8	-582.4
40 มหาสารคาม	MAHA SARAKHAM								0.0	838.2	-396.8
41 เชียงยืน	Chiang Yun								0.0	1006.7	-237.4
42 กันทรวิชัย	Kantharawichai								0.0	1035.6	-134.5
43 โกสุมพิสัย	Kosum Phisai*								0.0	995.8	-412.2
44 บรบือ	Borabu								0.0	778.9	-423.8
45 วาปีปทุม	Wapi Pathum								0.0	536.6	-540.0
46 พยัคฆภูมิพิสัย	Phayakkhaphum Phisai								0.0	1084.5	-137.5
47 ขอนแก่น	KHON KAEN*								0.0	1055.1	- 51.4
48 น้ำพอง	Nam Phong								0.0	768.9	-397.7
49 ภูเวียง	Phu Wiang								0.0	639.6	-548.8
50 ชุมแพ	Chum Phae								0.0	675.2	-524.6
51 มัญจาคีรี	Mancha Khiri								0.0	829.1	-441.9
52 ชนบท	Chonnabot								0.0	827.6	-445.5
53 บ้านไผ่	Ban Phai								0.0	1017.8	-264.3
54 พล	Phon								0.0	1021.8	- 25.9
55 หนองสองห้อง	Nong Song Hong								0.0	832.0	-327.5
56 ชัยภูมิ	CHAIYAPHUM*								0.0	632.0	-480.9
57 เกษตรสมบูรณ์	Kaset Sombun								0.0	1055.2	-157.7
58 ภูเขียว	Phu Khieo								0.0	960.3	-236.2
59 คอนสวรรค์	Khon Sawan								0.0	1078.4	- 11.2
60 จัตุรัส	Chatturat								0.0	742.8	-297.7
61 บำเหน็จณรงค์	Bamnet Narong								0.0	743.9	-357.6
62 นครราชสีมา	NAKHON RATCHASIMA*								0.0	851.1	-371.6
63 บัวใหญ่	Bua Yai								0.0	1063.4	- 20.7
64 คง	Khong								0.0	1107.3	- 61.1
65 ด่านขุนทด	Dan Khun Thot								0.0	1069.2	- 21.9
66 โนนไทย	Non Thai								0.0	947.8	-111.3
67 โนนสูง	Non Sung								0.0	539.8	-516.9
68 พิมาย	Phimai										
69 สีคิ้ว	Sikhiu										
70 สูงเนิน	Sung Noen										
71 ปักธงชัย	Pak Thong Chai										
72 โชคชัย	Chok Chai*										
73 ครบุรี	Khon Buri										

สถานีฝน	Station	วันที่และจำนวนน้ำฝนเป็นมิลลิเมตร Date and amount of rainfall in millimeters ธันวาคม December 17	18	19	20	21	22	23	ฝนรวม มม. Total rainfall mm.	ฝนรวมตั้งแต่ 1 มกราคม Accumulative rainfall since 1 January ปริมาณ มม. Amount mm.	สูงต่ำกว่าปกติ Above or below Normal
74 บุรีรัมย์	BURI RAM								0.0	1069.4	-316.9
75 พุทไธสง	Phutthaisong										
76 สตึก	Satuk								0.0	850.5	-472.1
77 ลำปลายมาศ	Lam Phai Mat								0.0	1271.9	- 71.6
78 นางรอง	Nang Rong*								0.0	1127.4	-177.9
79 สุรินทร์	SURIN*								0.0	984.9	-322.0
80 รัตนบุรี	Rattanaburi								0.0	932.0	-349.2
81 ท่าตูม	Tha Tum*								0.0	1142.6	- 49.1
82 ศีขรภูมิ	Sikhoraphum								0.[illegible]	591.7	-653.9
83 ปราสาท	Prasat								0.0	955.6	-257.9
84 สังขะ	Sangkha								0.0	848.3	-354.9
85 ศรีสะเกษ	SI SA KET								0.0	960.1	-522.2
86 ราษีไศล	Rasi Salai								0.0	880.4	-375.1
87 กันทรารมย์	Kantharatom								0.0	1177.7	- 47.6
88 ขุขันธ์	Khukhan								0.0	999.6	-283.4
89 ขุนหาญ	Khun Han										
90 กันทรลักษ์	Kantharalak								0.0	1165.4	-182.0
91 อุบลราชธานี	UBON RATCHATHANI*								0.0	1411.8	-158.4
92 เขมราฐ	Khemarat								0.0	1107.7	-376.3
93 อำนาจเจริญ	Amnat Charoen								0.0	979.7	-599.0
94 ยโสธร	Yasothon								0.0	1121.3	-332.2
95 ตระการพืชผล	Trakan Phutphon								0.0	1386.8	-124.5
96 มหาชนะชัย	Maha Chana Chai								0.0	1079.0	-375.7
97 เขื่องใน	Khuang Nai										
98 โขงเจียม	Khong Chiam								0.0	1284.5	-499.0
99 เดชอุดม	Det Udom								0.0	1399.2	-139.7
100 บุณฑริก	Buntharik										
ภาคกลาง	**CENTRAL PART**										
1 นครสวรรค์	NAKHON SAWAN*								0.0	1085.9	-105.5
2 บรรพตพิสัย	Banphot Phisai								0.0	1043.7	+ 78.3
3 ชุมแสง	Chumsaeng										
4 หนองบัว	Nong Bua										
5 ลาดยาว	Lat Yao								0.0	1081.3	+ 18.2
6 ท่าตะโก	Tha Tako								0.0	964.0	-125.4
7 พยุหคีรี	Phayuha Khiri								0.0	796.9	-262.6
8 ตาคลี	Takhli								0.0	1283.3	- 11.3
9 อุทัยธานี	UTHAI THANI								0.0	830.4	-332.9
10 สว่างอารมณ์	Sawang Arom								0.0	1061.0	- 62.8
11 บ้านไร่	Ban Rai								0.0	1133.9	- 58.2
12 ทัพทัน	Thap than								0.0	1058.6	-205.0
13 หนองฉาง	Nong Chang								0.0	1323.2	-105.1

สถานีฝน	Station	วันที่และจำนวนน้ำฝนเป็นมิลลิเมตร Date and amount of rainfall in millimeters ธันวาคม December 17	18	19	20	21	22	23	ฝนรวม มม. Total rainfall mm.	ฝนรวมตั้งแต่ 1 มกราคม Accumulative rainfall since 1 January ปริมาณ มม. Amount mm.	สูงต่ำกว่าปกติ Above or below Normal
14 หนองขาหย่าง	Nong Khayang								0.0	930.8	-251.4
15 ชัยนาท	CHAI NAT								0.0	851.0	-291.3
16 มโนรมย์	Manorom								0.0	760.0	-439.2
17 วัดสิงห์	Wat Sing								0.0	828.6	-415.1
18 หันคา	Hankha										
19 สิงห์บุรี	SING BURI								0.0	711.0	-390.9
20 อินทร์บุรี	In Buri										
21 บางระจัน	Bang Rachan								0.0	851.9	-386.0
22 พรหมบุรี	Phrom Buri								0.0	802.8	-522.0
23 ลพบุรี	LOP BURI*								0.0	871.6	-477.7
24 บ้านหมี่	Ban Mi								0.0	722.3	-313.0
25 บัวชุม	Bua Chum*								0.0	849.4	-362.6
26 ชัยบาดาล	Chai Badan								0.0	990.6	-114.5
27 พัฒนานิคม	Phatthana Nikhom								0.0	487.6	-605.2
28 โคกสำโรง	Khok Samrong								0.0	790.1	-268.0
29 ท่าวุ้ง	Tha Wung								0.0	677.4	-775.5
30 สุพรรณบุรี	SUPHAN BURI*								0.0	1300.1	+ 36.3
31 เดิมบางนางบวช	Doembang Nangbuat								0.0	784.3	-361.9
32 สามชุก	Sam Chuk								0.0	800.4	-377.7
33 ดอนเจดีย์	Don Chedi										
34 ศรีประจันต์	Si Phrachan										
35 อู่ทอง	U Thong								0.0	757.3	-255.7
36 บางปลาม้า	Bang Pa Ma								0.0	1152.3	+183.7
37 สองพี่น้อง	Song Phi Nong								0.0	596.1	-241.6
38 อ่างทอง	ANG THONG										
39 โพธิ์ทอง	Pho Thong								0.0	994.8	-500.4
40 ไชโย	Chaiyo								0.0	592.7	-449.4
41 วิเศษชัยชาญ	Wiset Chai Chan								0.0	933.4	-458.1
42 ป่าโมก	Pa Mok								0.0	929.9	-252.6
43 สระบุรี	SARABURI								0.0	1443.6	-119.9
44 พระพุทธบาท	Phra Phutthabat										
45 บ้านหมอ	Ban Mo								0.0	958.1	-337.4
46 เสาไห้	Sao Hai								0.0	1182.7	-337.2
47 แก่งคอย	Kaeng Khio								0.0	1456.3	-101.1
48 หนองแค	Nong Khae								0.0	1243.0	-282.6
49 พระนครศรีอยุธยา	PHRA NAKHON SI AYUTTHAYA								0.0	1217.7	+107.1
50 ท่าเรือ	Tha Rua								0.0	1138.2	-404.3
51 ผักไห่	Phak Hai								0.0	1269.7	-116.3
52 บางบาล	Bang Ban								0.0	1391.8	- 17.8
53 เสนา	Sena								0.0	704.1	-696.7
54 บางไทร	Bang Sai								0.0	1118.6	-247.6

สถานีฝน	Station	วันที่และจำนวนน้ำฝนเป็นมิลลิเมตร Date and amount of rainfall in millimeters							ฝนรวม มม. Total rainfall mm.	ฝนรวมตั้งแต่ 1 มกราคม Accumulative rainfall since 1 January	
		ธันวาคม December								ปริมาณ มม. Amount mm.	สูงต่ำกว่าปกติ Above or below Normal
		17	18	19	20	21	22	23			
55 บางปะอิน	Bang Pa-in								0.0	975.9	-395.7
56 ปทุมธานี	PATHUM THANI								0.0	1029.4	-105.3
57 หนองเสือ	Nong Sua								0.0	1023.5	-499.6
58 ธัญบุรี	Thanyaburi								0.0	1235.5	-318.9
59 รังสิต	Rangsit								0.0	1165.2	-347.5
60 ลำลูกกา	Lam Luk Ka										
61 นนทบุรี	NONTHABURI								0.0	1439.1	+304.4
62 บางบัวทอง	Bang Bua Thong								0.0	992.5	-335.4
63 ธนบุรี	THON BURI										
64 ตลิ่งชัน	Taling Chan										
65 บางขุนเทียน	Bang Khun Thian										
66 ราษฎร์บูรณะ	Rat Burana										
67 กรุงเทพมหานคร	BANGKOK METROPOLIS					T			T	1089.9	-415.0
68 สนามบินดอนเมือง	Don Muang Airport*								0.0	839.7	-613.2
69 บางเขน	Bang Khen								0.0	1065.5	-436.1
70 มีนบุรี	Min Buri								0.0	1118.6	-271.8
71 ลาดกระบัง	Lat Krabang										
72 ศูนย์วิจัยบางนา	Bangk Na*								0.0	1202.8	
73 กาญจนบุรี	KANCHANABURI*								0.0	1063.5	- 57.4
74 สังขละบุรี	Sangkhla Buri										
75 เหมืองปิล็อก	Pilok										
76 ทองผาภูมิ	Thong Pha Phum*								0.0	1908.9	+298.8
77 ศรีสวัสดิ์	Si Sawat										
78 ไทรโยค	Sai Yok										
79 พนมทวน	Phanom Thuan										
80 ท่าม่วง	Tha Muang								0.0	923.8	+ 3.4
81 นครปฐม	NAKHON PATHOM								0.0	837.0	-397.2
82 บางเลน	Bang Len								0.0	658.5	-537.7
83 นครชัยศรี	Nakhon Chaisi								0.0	1068.2	+ 70.6
84 ราชบุรี	RATCHABURI										
85 บ้านโป่ง	Ban Pong								0.0	978.2	- 35.9
86 โพธาราม	Photharam								0.0	1133.4	- 8.7
87 ดำเนินสะดวก	Damnoen Saduak										
88 ปากท่อ	Pak Tho								0.0	1174.7	+ 73.0
89 สมุทรสงคราม	SAMUT SONGKHRAM								0.0	1309.4	+215.3
90 บางคนที	Bang Khonthi										
91 อัมพวา	Amphawa										
92 สมุทรสาคร	SAMUT SAKHON								0.0	1124.0	-216.0
93 กระทุ่มแบน	Kratum Baen										
94 สมุทรปราการ	SAMUT PRAKAN								0.0	1124.5	-259.1
95 บางพลี	Bang Phli								0.0	982.8	-466.3

สถานีฝน	Station	วันที่และจำนวนน้ำฝนเป็นมิลลิเมตร Date and amount of rainfall in millimeters							ฝนรวม มม. Total rainfall mm.	ฝนรวมตั้งแต่ 1 มกราคม Accumulative rainfall since 1 January	
		ธันวาคม December								ปริมาณ มม. Amount mm.	สูงต่ำกว่าปกติ Above or below Normal
		17	18	19	20	21	22	23			
ภาคตะวันออก	**EASTERN PART**										
1 นครนายก	NAKHON NAYOK								0.0	1778.1	-153.4
2 บ้านนา	Ban Na								0.0	1716.2	-221.1
3 ปากพลี	Pak Phli								0.0	1246.0	-561.6
4 องครักษ์	Ongkharak								0.0	1869.8	-179.3
5 ปราจีนบุรี	PRACHIN BURI *										
6 ประจันตคาม	Prachantakham								0.0	1299.4	-370.0
7 บ้านสร้าง	Ban Sang								0.0	1506.7	-189.9
8 ศรีมหาโพธิ	Si Maha Phot								0.0	1493.6	- 58.9
9 กบินทร์บุรี	Kabin Buri*								0.0	1738.1	+ 26.3
10 สระแก้ว	Sa Kaeo								0.0	1389.4	-157.9
11 วัฒนานคร	Watthana Nakhon								0.0	1311.1	-258.0
12 อรัญประเทศ	Aranyaprathet *								0.0	1256.8	-119.1
13 ฉะเชิงเทรา	CHACHOENGSAO								0.0	1115.4	-136.6
14 บ้านโพธิ์	Ban Pho								0.0	1231.3	-154.3
15 ชลบุรี	CHON BURI *								0.0	857.7	-234.0
16 พานทอง	Phan Thong								0.0	914.0	-322.6
17 บ้านบึง	Ban Bung								0.0	975.4	-203.0
18 เกาะสีชัง	Ko Sichang *								0.0	1172.4	-152.0
19 ศรีราชา	Si Racha								0.0	1275.9	- 36.4
20 สัตหีบ	Sattahip *								0.0	1684.7	+419.6
21 ระยอง	RAYONG								0.0	2025.7	+ 5.5
22 บ้านค่าย	Ban Khai								0.0	2439.2	-724.3
23 แกลง	Klaeng								0.0	2779.8	+ 64.3
24 จันทบุรี	CHANTHABURI *								..		
25 ท่าใหม่	Tha Mai								0.0	4406.3	+578.0
26 มะขาม	Makham								0.0	2258.3	-260.1
27 ตราด	TRAT								..		
28 เขาสมิง	Khao Saming								0.3	5098.8	+249.0
29 แหลมงอบ	Laem Ngop										
30 คลองใหญ่	Khlong Yai *					0.3					
ภาคใต้	**SOUTHERN PART**										
1 เพชรบุรี	PHETCHABURI								0.0	1216.4	+ 63.5
2 บ้านแหลม	Ban Laem								0.0	1137.6	- 53.9
3 บ้านลาด	Ban Lat								0.0	1422.5	+277.8
4 ท่ายาง	Tha Yang								0.0	1007.3	+170.6
5 ชะอำ	Cha-am								0.0	858.2	- 40.0
6 ประจวบคีรีขันธ์	PRACHUAP KHIRI KHAN *								0.0	1745.4	+610.1
7 หัวหิน	Hua Hin *								0.0	1361.5	+318.0
8 ปราณบุรี	Pran Buri								0.0	1030.8	
9 ชุมพร	CHUMPHON *						T		T	1992.0	- 53.3

สถานีฝน	Station	วันที่และจำนวนน้ำฝนเป็นมิลลิเมตร Date and amount of rainfall in millimeters							ฝนรวม มม. Total rainfall mm.	ฝนรวมตั้งแต่ 1 มกราคม Accumulative rainfall since 1 January	
		ธันวาคม December								ปริมาณ มม. Amount mm.	สูงต่ำกว่าปกติ Above or below Normal
		17	18	19	20	21	22	23			
10 ท่าสาร	Tha Sac								0.0	2111.7	+ 50.9
11 สวี	Sawi								0.0	1452.0	-405.4
12 หลังสวน	Lang Suan										
13 สุราษฎร์ธานี	SURAT THANI*	8.2				14.0	12.1	2.0	36.3	1721.5	- 5.2
14 ไชยา	Chaiya						19.5		19.5	2281.8	+616.4
15 เกาะสมุย	Ko Samui*	0.1				29.5	26.7	2.1	58.4	2075.4	+841.5
16 พุนพิน	Phunphin	2.9				18.4	9.1		30.4	1892.5	+445.7
17 ท่าฉาง	Tha Chang					20.7	15.0		35.7	1893.0	-176.5
18 กาญจนดิษฐ์	Kanchanadit										
19 บ้านนาสาร	Ban Na San	53.8							53.8		
20 นครศรีธรรมราช	NAKHON SI THAMMARAT*	16.2	1.3			100.7	21.0	1.0	140.2	2510.2	+215.0
21 สิชล	Sichon	36.2				40.9			77.1	1700.1	-278.0
22 ท่าศาลา	Tha Sala	18.6					80.4		99.0		
23 จวาง	Chawang					31.7	4.0		35.7	1980.7	- 1.6
24 ทุ่งสง	Thung Song					32.5			32.5	1935.1	- 55.0
25 ร่อนพิบูลย์	Ron Phibun	22.2				49.5	21.4		93.1	[illegible]	+206.6
26 ปากพนัง	Pak Phanang	32.5				111.5			144.0	[illegible]	+133.5
27 พัทลุง	PHATTHALUNG	14.4	38.3						52.7	1910.9	-205.1
28 ควนขนุน	Khuan Khanun	32.4	34.4		4.2	112.4			183.9	2040.1	
29 ปากพยูน	Pak Phayun		40.0				37.8		77.8		
30 เขาชัยสน	Khao Chaison	24.8	50.0			89.8	50.8		215.4	2629.3	
31 สงขลา	SONGKHLA*	13.1	28.8		42.3	94.8	83.2	7.8	270.0	2545.3	+497.4
32 รัตภูมิ	Rattaphum	46.4	23.5		35.0	75.5	30.0		210.4	2151.0	
33 หาดใหญ่	Hat Yai	32.5	8.9		3.1	75.1			119.6	1642.2	
34 สะเดา	Sadao	22.4	12.4		3.1	30.2	14.2		82.3	1928.6	
35 ปัตตานี	PATTANI*	13.3	26.4		11.7	77.6	96.6	6.3	231.9	2200.8	+934.8
36 หนองจิก	Nong Chik	32.5							32.5		
37 ยะหริ่ง	Yaring	34.1	49.7		27.2	98.4	84.5		293.9	2272.4	
38 มายอ	Mayo	71.5	35.5			158.5	110.9		376.4	2189.3	
39 โคกโพธิ์	Khok Pho	55.3	14.2			101.5	88.3		259.3		
40 ปะนาเระ	Panare	25.7	15.5		9.8	88.2	39.7		178.9	2894.8	
41 ยะลา	YALA	63.1	45.2			96.8	35.2		240.3	1980.4	
42 ยะหา	Yaha	21.0	27.3			75.8	31.2		155.3	1449.5	
43 รามัน	Raman	96.5	33.3			143.5	44.7		318.0	2611.4	
44 บันนังสตา	Bannang Satar	8.5	10.5			56.7	10.5		86.2	1970.0	
45 เบตง	Betong	8.5	100.3			11.5	12.3		132.6	2173.5	
46 นราธิวาส	NARATHIWAT*	120.8	26.6		3.3	190.1	17.6	22.2	380.6	3512.3	+984.6
47 ยี่งอ	Yi-ngo		49.2			79.8			129.0	2212.1	
48 รือเสาะ	Rangae				8.0		35.0		43.0		
49 ตากใบ	Tak Bai	36.5	18.4			200.3	11.5		266.7	2081.0	
50 สุไหงโกลก	Sungai Kolok	24.7	7.9		14.2	104.0	12.5		163.3	3211.2	

สถานีฝน	Station	วันที่และจำนวนน้ำฝนเป็นมิลลิเมตร Date and amount of rainfall in millimeters							ฝนรวม มม. Total rainfall mm.	ฝนรวมตั้งแต่ 1 มกา Accumulative rainfa since 1 January	
		ธันวาคม December								ปริมาณ มม. Amount mm.	สูงต่ำกว่า Above or below Normal
		17	18	19	20	21	22	23			
51 ระนอง	RANONG*						4.1		4.1	4689.2	+349.6
52 กระบุรี	Kra Buri								0.0	2461.7	
53 พังงา	PHANGNGA								0.0	2235.9	
54 ตะกั่วป่า	Takua Pa					1.1	3.4		4.5	4848.5	
55 กะปง	Kapong					20.9	3.2		24.1	4243.9	
56 ท้ายเหมือง	Thai Muang	1.7					1.6		3.3	3786.7	
57 ตะกั่วทุ่ง	Takua Thung								0.0	3400.2	
58 ทับปุด	Thap Put										
59 ภูเก็ต	PHUKET*	3.0	T		T	3.7	T	T	6.7	2600.0	+277.4
60 สนามบินภูเก็ต	Phuker Airport*	0.1	1.2			0.5	T		1.8	3307.5	+695.1
61 กระบี่	KRABI	1.4			1.2				2.6	1949.0	
62 อ่าวลึก	Ao Luk						7.8		7.8	2292.4	
63 คลองท่อม	Khlong Tom	4.3	37.8		1.8	7.8			51.7	2350.2	
64 ตรัง	TRANG										
65 สนามบินตรัง	Trang Airport*	T	14.8		1.5	24.8	3.0	21.6	65.7	2923.1	+537.2
66 สิเกา	Sikao		6.9			8.2	0.7		15.8	2724.4	
67 ย่านตาขาว	Yan Ta Khao		24.7			22.3	3.4		50.4	2535.3	
68 ปะเหลียน	Palian	3.2	25.5			10.6	1.5		40.8	2771.6	
69 สตูล	SATUN										
70 ทุ่งหว้า	Thung Wa		60.0			30.5	10.0		100.5	2797.5	

สถานีฝน	Station	วันที่และจำนวนน้ำฝนเป็นมิลลิเมตร Date and amount of rainfall in millimeters							ฝนรวม มม. Total rainfall mm.	ฝนรวมตั้งแต่ 1 มกราคม Accumulative rainfall since 1 January	
		ธันวาคม December								ปริมาณ มม. Amount mm.	สูงต่ำกว่าปกติ Above or below Normal
		17	18	19	20	21	22	23			
กรุงเทพมหานคร	**BANGKOK METROPOLIS**										
สถานีเครื่องรับส่งวิทยุนนทบุรี	Overseas Radio Receiving Station								0.0		
ร.ร. การช่างนนทบุรี	Nonthaburi Trade School								0.0		
หน่วยงานปรมาณูแห่งชาติ	Atomic Energy For Peace								0.0		
กองกำกับการรถวิทยุ ฯ	MMP. Sub Division Car Center								0.0		
วิทยาลัยครูจันทรเกษม	Chankasem College Education								0.0		
การไฟฟ้าฝ่ายผลิต	Electrical Supply Authority								0.0		
ศูนย์ฝึกการบินพลเรือน	Civil Aviation Training Center								0.0		
ร.ร. โยธินบูรณะ	Yothin Burana School								0.0		
สถานีรถไฟบางบำหรุ	Bang Bamru Railway Station								0.0		
ร.ร. พาณิชการสยาม	Siam Commercial School								0.0		
ร.ร. การประชาสัมพันธ์	Public Relation School								0.0		
ร.ร. สามเสนนอก	Sam Sen Nok School								0.0		
มหาวิทยาลัยรามคำแหง	Ramkhamhaeng University								0.0		
ร.ร. ศรีอุลัย	Sri Ulai School								0.0		
ร.ร. จิตรลดา	Chitlada School								0.0		
เขตบางกะปิ	Bangkapi Boundary								0.0		
เขตหนองจอก	Nong Chok Boundary								0.0		
กระทรวงศึกษาธิการ	Ministry of Education								0.0		
ร.ร. ช่างกลวิทยา	Changkol Vitthaya School								0.0		
ร.ร. 1 พัน 2 รอ.	Second Infantry Battalion								0.0		
บ้านมนังคศิลา	Ban Manangkha Sila								0.0		
ร.ร. โมสิตสโมสร	Kosit Samosorn School								0.0		
ประตูน้ำปทุมวัน	Pathumvan Irr.								0.0		
ร.ร. เฉลิมสาสน์ศึกษา	Chaloemsart Suksa School								0.0		
วิทยาลัยเพาะช่าง	Poh Chang College								0.0		
ร.ร. มาแตร์เดอี	Mater Dei School								0.0		
สถานีจ่ายไฟฟ้าบางกะปิ	Sup Center of Electrial Supply-Bangkapi								0.0		
วิทยาลัยพาณิชการธนบุรี	Thonburi Commercial College								0.0		
วิทยาลัยครูบ้านสมเด็จ	Bansomdet Teacher College								0.0		
เขตคลองสาน	Khlong San Boundary								0.0		
ร.ร. เตรียมทหาร	Armed Force Academy Preparatory-School								0.0		
ร.ร. กรุงเทพคริสเตียน	Bangkok Christian College								0.0		
ร.ร. ศรีวิกรม์	Srivikorn School								0.0		
ประตูน้ำพระโขนง	Prakhanong Irr.								0.0		
ร.ร. สมจิตศึกษา	Somchit Suksa School								0.0		
ร.ร. ยานนาเวศวิทยาคม	Yanaves Vitthayakhom School								0.0		
ร.ร. พระโขนง	Prakhanong School								0.0		
ร.ร. ช่องนนทรี	Chong Nonthri School								0.0		

อุณหภูมิสูงสุดและต่ำสุดประจำวันที่ ๑๗ – ๒๓ ธันวาคม ๒๕๑๖

Daily Max. and Min. Temperature 17 - 23 December 1973

สถานี	Station	อุณหภูมิสูงสุดและต่ำสุดเป็นองศา ซ. Max. and Min. Temperature in degree C.							เฉลี่ยสูงสุด ต่ำสุด Average Max. Min.	เฉลี่ยในสัปดาห์ Weekly Mean	ค่าปกติประจำเดือน Monthly Normal
		17	18	19	20	21	22	23			
ภาคเหนือ	**NORTHERN PART**										
1 เชียงราย	CHIANG RAI	24.2 / 10.9	24.5 / 8.9	24.0 / 9.8	26.0 / 10.5	25.8 / 10.3	26.4 / 11.0	26.0 / 10.8	25.3 / 10.3	17.8	20.1
2 แม่ฮ่องสอน	MAE HONG SON	28.7 / 13.8	27.5 / 14.0	28.0 / 15.0	29.0 / 16.5	29.0 / 15.0	29.5 / 16.2	29.0 / 14.2	28.7 / 15.0	21.9	22.6
3 เชียงใหม่	CHIANG MAI	26.5 / 17.2	26.6 / 11.1	26.5 / 11.0	27.5 / 10.9	28.4 / 11.0	28.6 / 13.4	28.2 / 12.8	27.5 / 12.5	20.0	21.8
4 น่าน	NAN	26.7 / 15.0	25.6 / 10.8	26.8 / 12.4	27.9 / 12.5	29.2 / 13.3	27.5 / 15.2	27.6 / 14.9	27.3 / 13.4	20.4	22.1
5 ท่าวังผา	Tha Wang Pha	26.4 / 12.4	26.2 / 9.6	26.1 / 9.2	27.9 / 10.9	29.6 / 10.8	28.6 / 14.7	27.9 / 13.9	27.5 / 11.6	20.0	..
6 ลำปาง	LAMPANG	25.4 / 15.7	26.7 / 10.6	27.4 / 11.9	28.9 / 11.7	28.9 / 13.3	29.2 / 14.1	28.3 / 13.1	27.7 / 12.9	20.3	22.3
7 แม่สะเรียง	Mae Sariang	28.0 / 13.6	29.4 / 12.1	28.5 / 14.0	30.1 / 12.8	31.2 / 12.8	31.4 / 14.2	30.8 / 14.0	29.9 / 13.4	21.7	23.2
8 แพร่	PHRAE	27.1 / 13.4	27.3 / 11.0	27.7 / 12.5	29.2 / 12.1	29.7 / 13.8	29.5 / 14.3	28.2 / 13.9	28.4 / 13.0	20.7	22.6
9 อุตรดิตถ์	UTTARADIT	28.8 / 13.0	28.8 / 12.2	28.9 / 13.1	31.2 / 15.8	31.5 / 16.8	31.2 / 13.5	29.2 / 14.5	29.9 / 14.8	22.4	24.1
10 สนามบินอุตรดิตถ์	Uttaradit Airport	28.4 / 14.2	27.5 / ..	27.8 / 11.4	30.4 / 11.6	30.5 / 15.5	29.4 / 17.2	.. / ..	29.0 / 14.0	21.5	..
11 ตาก	TAK	28.8 / 13.0	28.2 / 11.0	28.0 / 10.7	30.2 / 12.3	32.0 / 13.2	30.3 / 17.3	28.8 / 13.3	29.5 / 13.0	21.3	23.1
12 พิษณุโลก	PHITSANULOK	28.5 / 15.5	28.6 / 14.0	29.0 / 13.8	30.7 / 15.1	31.8 / 16.5	31.3 / 18.3	30.0 / 15.0	30.0 / 15.5	22.8	24.7
13 แม่สอด	Mae Sot	26.4 / 12.1	27.3 / 9.9	27.0 / 10.0	28.9 / 11.2	30.0 / 12.1	29.4 / 13.6	28.1 / 12.2	28.1 / 11.6	19.9	23.1
14 เพชรบูรณ์	PHETCHABUN	29.0 / 12.9	30.0 / 11.0	30.7 / 10.9	32.8 / 14.1	32.9 / 15.7	30.5 / 17.6	29.2 / 14.0	30.7 / 13.7	22.2	23.8
15 หล่มสัก	Lom Sak	27.5 / 14.3	29.0 / 10.7	29.6 / 11.2	32.0 / 13.6	32.0 / 15.5	.. / 18.5	.. / ..	30.1 / 14.0	22.1	..
16 วิเชียรบุรี	Wichian Buri	27.4 / 14.1	28.7 / 10.2	29.4 / 11.8	31.7 / 14.0	32.8 / 16.2	29.5 / 20.0	28.6 / 14.8	29.7 / 14.4	22.1	..
ภาคตะวันออกเฉียงเหนือ	**NORTHEASTERN PART**										
1 หนองคาย	NONG KHAI	25.2 / 12.4	25.3 / 10.7	27.6 / 11.7	29.4 / 15.9	30.7 / 16.4	27.2 / 18.5	26.4 / 12.9	27.4 / 14.1	20.8	22.9
2 เลย	LOEI	25.3 / 10.2	26.4 / 7.1	27.4 / 8.3	29.8 / 10.9	29.8 / 13.2	28.7 / 15.1	26.7 / 11.5	27.7 / 10.9	19.3	21.9
3 อุดรธานี	UDON THANI	24.5 / 12.1	25.6 / 10.7	27.4 / 11.7	28.7 / 14.7	29.9 / 16.6	26.7 / 16.5	25.7 / 13.0	26.9 / 13.6	20.3	22.4
4 สกลนคร	SAKON NAKHON	25.2 / 9.5	25.8 / 9.2	27.0 / 10.7	29.7 / 13.0	30.6 / 16.3	26.2 / 14.6	25.6 / 10.0	27.2 / 11.9	20.0	22.4
5 นครพนม	NAKHON PHANOM	25.3 / 10.7	25.6 / 10.3	27.3 / 11.9	29.0 / 13.9	29.6 / 16.1	25.2 / 20.2	24.3 / 10.3	26.6 / 13.3	20.0	22.4
6 มุกดาหาร	Mukdahan	24.6 / 11.0	25.7 / 9.7	26.2 / 11.8	29.0 / 14.5	29.2 / 15.6	24.5 / 18.1	24.3 / 11.7	26.2 / 13.2	19.7	22.4
7 ขอนแก่น	KHON KAEN	25.8 / 12.2	26.5 / 11.5	29.2 / 13.1	30.5 / 15.3	30.3 / 17.0	27.7 / 17.0	27.2 / 12.2	28.2 / 14.1	21.2	23.4
8 โกสุมพิสัย	Kosum Phisai	25.7 / 11.3	26.8 / 9.7	28.9 / 10.5	30.9 / 15.1	30.7 / 16.2	27.8 / 16.3	.. / 12.5	28.5 / 13.1	20.8	..
9 ร้อยเอ็ด	ROI ET	25.2 / 12.8	25.9 / 11.6	28.2 / 13.2	30.7 / 16.0	30.0 / 17.6	27.1 / 16.8	25.8 / 13.2	27.6 / 14.7	21.2	23.4
10 ชัยภูมิ	CHAIYAPHUM	25.9 / 13.9	26.8 / 12.2	27.4 / 12.1	30.0 / 14.8	30.5 / 16.6	28.0 / 20.0	26.2 / 14.5	27.8 / 14.9	21.4	23.4
11 อุบลราชธานี	UBON RATCHATHANI	25.9 / 16.2	28.0 / 13.4	30.0 / 14.8	31.2 / 17.6	32.0 / 18.6	28.8 / 19.5	27.1 / 15.0	29.0 / 16.4	22.7	23.4
12 สุรินทร์	SURIN	26.5 / 15.7	27.6 / 13.2	29.4 / 14.1	30.5 / 15.9	31.9 / 18.8	28.7 / 19.6	27.0 / 14.7	28.8 / 15.7	22.3	23.4
13 ท่าตูม	Tha Tum	25.5 / 13.6	26.5 / 10.6	28.9 / 11.5	30.9 / 14.8	30.9 / 17.7	27.4 / 19.3	26.0 / 13.3	28.0 / 14.4	21.2	..
14 นางรอง	Nang Rong	25.6 / 15.7	27.4 / 14.0	28.3 / 12.3	30.6 / 15.0	30.5 / 19.2	28.1 / 19.2	.. / 14.7	28.4 / 15.1	22.1	..

สถานี	Station	อุณหภูมิสูงสุดและต่ำสุดเป็นองศา ซ. Max. and Min. Temperature in degree C.							เฉลี่ยสูงสุดต่ำสุด Average Max. Min.	เฉลี่ยในสัปดาห์ Weekly Mean	ค่าปกติประจำเดือน Monthly Normal
		17	18	19	20	21	22	23			
15 นครราชสีมา	NAKHON RATCHASIMA	25.7 14.0	27.5 10.6	28.3 10.6	30.5 13.8	30.7 16.6	28.3 18.7	26.9 14.1	28.3 14.1	21.2	23.2
16 โชคชัย	Chok Chai	25.5 12.5	27.3 9.9	28.4 10.2	30.5 13.1	30.2 18.7	28.1 16.6	13.0	28.3 13.1	20.7	..
ภาคกลาง	**CENTRAL PART**										
1 นครสวรรค์	NAKHON SAWAN	28.8 15.7	28.1 11.7	29.0 13.4	30.8 14.8	31.8 17.6	31.6 18.0	31.3 15.6	30.2 15.5	22.8	24.6
2 ลพบุรี	LOP BURI	29.2 18.0	29.3 16.6	29.5 13.0	31.4 14.9	32.2 18.0	30.7 22.4	28.8 19.5	30.2 17.5	23.9	25.4
3 สุพรรณบุรี	SUPHAN BURI	28.7 17.1	28.0 14.0	29.7 14.2	30.2 14.9	32.0 17.8	30.5 20.0	29.7 16.8	29.8 16.4	23.1	24.9
4 กาญจนบุรี	KANCHANABURI	27.8 15.1	28.0 12.4	28.6 12.8	30.4 14.2	32.0 16.5	30.8 20.6	29.4 16.5	29.6 15.4	22.5	24.3
5 ทองผาภูมิ	Thong Pha Phum	27.7 13.3	28.0 12.0	28.5 10.8	29.2 12.6	31.1 13.0	30.4 15.1	28.0 13.2	29.0 12.8	20.9	..
6 สนามบินดอนเมือง	Dong Muang Airport	29.3 16.0	28.4 15.0	29.2 15.9	31.0 17.8	32.0 20.2	30.8 20.3	30.0 18.0	30.1 17.6	23.9	25.9
7 พระนคร	PHRA NAKHON	28.8 17.0	28.7 15.2	29.5 15.0	31.3 16.2	33.1 19.8	30.8 20.5	29.7 17.9	30.3 17.4	23.9	25.9
8 ศูนย์วิจัย ฯ บางนา	Bang Na	27.8 16.7	28.0 15.1	28.5 15.8	30.6 17.4	31.9 21.2	30.1 21.4	28.8 17.4	29.4 17.9	23.9	..
ภาคตะวันออก	**EASTERN PART**										
1 ปราจีนบุรี	PRACHIN BURI	27.5 19.4	28.9 16.4	29.7 16.5	31.5 14.8	32.7 18.6	29.8 23.0	28.4 19.0	29.8 18.2	24.0	25.5
2 กบินทร์บุรี	Kabin Buri	27.4 18.2	28.8 13.9	30.9 13.5	32.3 14.3	32.4 19.4	30.1 21.1	.. 18.0	30.3 16.9	23.6	..
3 อรัญประเทศ	Aranyaprathet	27.7 17.8	28.5 14.0	29.8 15.0	31.5 16.7	33.0 20.2	30.5 21.3	29.3 17.0	30.0 14.9	22.5	24.6
4 ชลบุรี	CHON BURI	..	..	..	..	..	..	..	..	..	..
5 เกาะสีชัง	Ko Si Chang	27.0 19.6	27.5 20.1	26.9 21.5	28.9 21.1	29.6 23.3	30.5 23.3	28.5 21.3	28.4 21.5	25.0	26.4
6 สัตหีบ	Sattahip	28.5 18.1	28.8 17.4	29.6 17.5	29.9 16.9	31.8 22.8	30.6 22.0	30.1 19.5	29.9 19.2	24.6	27.2
7 ระยอง	RAYONG	31.0 17.9	29.7 16.0	30.8 14.9	31.3 16.6	34.0 20.7	.. 22.4	.. ..	31.4 18.6	25.0	..
8 จันทบุรี	CHANTHABURI	26.3 18.9	28.1 18.1	28.8 18.5	30.8 17.0	29.4 21.2	29.0 21.8	27.9 19.6	28.6 19.3	24.0	25.6
9 คลองใหญ่	Khlong Yai	29.6 21.0	29.1 21.0	29.1 18.0	30.1 19.5	31.2 22.2	.. 22.3	30.8 19.6	30.0 20.5	25.3	26.2
ภาคใต้	**SOUTHERN PART**										
1 หัวหิน	Hua Hin	25.7 20.1	25.9 17.6	26.2 17.3	27.8 17.8	28.5 20.9	27.4 22.4	26.8 20.0	26.9 19.4	23.2	25.3
2 ประจวบคีรีขันธ์	PRACHUAP KHIRI KHAN	26.6 22.6	27.0 16.5	28.2 18.8	29.4 16.2	29.0 19.7	27.3 24.7	28.0 22.9	27.9 20.5	24.2	25.0
3 ชุมพร	CHUMPHON	27.6 20.6	28.3 17.5	28.8 16.6	29.6 15.9	27.9 19.3	27.8 21.4	29.2 19.6	28.5 18.7	23.6	24.9
4 สุราษฎร์ธานี	SURAT THANI	25.3 23.0	27.3 22.0	27.7 21.5	27.7 19.4	28.6 23.1	25.2 22.3	28.7 22.1	27.2 21.9	24.6	25.6
5 เกาะสมุย	Ko Samui	27.4 23.0	28.9 24.6	28.7 23.3	29.2 21.7	27.9 24.4	26.9 23.2	28.8 24.6	28.3 23.5	25.9	..
6 นครศรีธรรมราช	NAKHON SI THAMMARAT	25.9 22.4	27.4 22.1	28.4 22.1	28.4 22.3	26.5 24.0	24.8 21.5	27.9 22.3	27.0 22.4	24.7	25.8
7 สงขลา	SONGKHLA	29.1 24.1	25.5 24.0	29.2 21.4	29.3 21.5	24.8 22.5	24.7 22.0	26.1 21.8	27.0 22.5	24.8	26.6
8 ปัตตานี	PATTANI	28.2 22.4	24.7 22.0	29.0 21.4	29.3 22.1	25.3 23.2	25.2 22.0	24.7 21.8	26.6 22.1	24.4	25.8
9 นราธิวาส	NARATHIWAT	29.4 24.5	24.8 22.1	27.7 21.5	28.2 22.2	24.6 23.0	26.9 22.0	24.2 21.5	26.5 22.4	24.5	25.8
10 ระนอง	RANONG	28.9 23.9	31.5 19.0	30.3 21.6	32.0 16.2	29.5 19.9	26.2 21.9	31.5 21.6	30.0 20.6	25.3	25.7
11 ภูเก็ต	PHUKET	27.7 23.7	27.5 23.5	29.5 23.0	29.9 21.9	28.0 23.5	28.7 23.0	27.9 24.0	28.5 23.2	25.9	27.2
12 สนามบินภูเก็ต	Phuket Airport	27.7 23.0	27.0 23.0	29.5 21.2	30.7 21.2	29.5 21.2	28.5 22.7	28.0 23.2	28.7 22.2	25.5	26.5
13 สนามบินตรัง	Trang Airport	30.9 22.7	28.4 22.7	30.3 21.3	30.9 20.9	25.0 22.9	25.0 22.0	25.6 22.3	28.0 22.1	25.1	26.5

แก้ไขเพิ่มเติมรายงานจำนวนน้ำฝนเนื่องจากได้รับรายงานภายหลัง สำหรับรายงานอากาศประจำสัปดาห์ ฉบับที่ ๕๐/๒๕๑๖

Corrections for late rainfall data reports in weekly weather report No.50/1973

สถานีฝน	Station	วันที่และจำนวนน้ำฝนเป็นมิลลิเมตร Date and amount of rainfall in millimeters							ฝนรวม มม. Total rainfall mm.	ฝนรวมตั้งแต่ 1 มกราคม Accumulative rainfall since 1 January	
		ธันวาคม December								ปริมาณ มม. Amount mm.	สูงต่ำกว่าปกติ Above or below Normal
		10	11	12	13	14	15	16			
ภาคใต้	SOUTHERN PART										
14 ไชยา	Chaiya							32.2	37.5	2262.3	+641.5
16 พุนพิน	Phunphin							20.0	109.6	1862.1	+416.0
17 ท่าฉาง	Tha Chang							38.0	46.5	1957.3	-180.2
22 ท่าศาลา	Tha Sala							250.2	363.0		
23 ฉวาง	Chawang							48.8	57.1	1945.0	- 2.8
24 ทุ่งสง	Thung Song							29.9	39.8	1906.6	- 34.4
25 รอนพิบูลย์	Ron Phibun							26.3	60.3	1922.3	+310.9
27 พัทลุง	PHATTHALUNG							38.4	71.3	1864.2	-247.2
28 ควนขนุน	Khuan Khanun							80.4	149.8	2239.6	
29 ปากพนัง	Pak Phayun							45.5	121.0		
30 เขาชัยสน	Khao Chaison							40.1	214.8	2413.9	
32 รัตภูมิ	Rattaphum							72.5	138.9	1940.6	
33 หาดใหญ่	Hat Yai						15.2	32.5	133.2	1522.6	
34 สะเดา	Sadao							35.4	76.1	1846.3	
38 มายอ	Mayo							22.2	99.3	1812.9	
39 โคกโพธิ์	Khok Pho							12.5	94.4		
41 ยะลา	YALA							24.5	156.0	1740.1	
42 ยะหา	Yaha							8.4	99.9	1294.2	
43 รามัน	Raman							13.1	138.8	2293.4	
47 ยี่งอ	Yi-ngo							40.9	40.9	2083.1	
54 ตะกั่วป่า	Takua Pa							9.3	21.5	4844.0	
55 กะปง	Kapong							4.6	8.0	4219.8	
56 ทายุเหมือง	Thai Muang							14.5	14.5	3783.4	
57 ตะกั่วทุ่ง	Thakua Thung							5.5	29.7	3400.2	
61 กระบี่	KRABI							14.2	14.2	1946.4	
62 อ่าวลึก	Ao Luk							13.1	29.2	2284.6	
63 คลองหอม	Khlong Tom							26.9	40.3	2298.5	
66 สิเกา	Sikao							13.5	29.6	2708.6	
67 ยานตาขาว	Yan Ta Khao							13.4	66.9	2484.9	
68 ปะเหลียน	Palian							17.3	47.6	2730.8	

กรมอุตุนิยมวิทยา กระทรวงคมนาคม

รายงานอากาศประจำสัปดาห์ ระหว่างวันที่ ๒๔ – ๓๐ ธันวาคม ๒๕๑๖

และ

การคาดหมายลักษณะอากาศ ระหว่างวันที่ ๓๑ ธันวาคม – ๖ มกราคม ๒๕๑๗

ฉบับที่ ๕๒/๒๕๑๖

นาวาเอก ดร. เจริญ เจริญรัชต์ภาคย์

อธิบดีกรมอุตุนิยมวิทยา

METEOROLOGICAL DEPARTMENT
MINISTRY OF COMMUNICATIONS
BANGKOK, THAILAND

WEEKLY WEATHER REPORT

DURING THE PERIOD 24 – 30 DECEMBER 1973

AND

WEATHER OUTLOOK

DURING 31 DECEMBER – 6 JANUARY 1974

No. 52/1973

Charoen Charoen-rajapark

Captain R.T.N.

Director – General

ATMOSPHERIC SCIENCES LIBRARY
JAN 3 1974
N.O.A.A.
U. S. Dept. of Commerce

หมายเหตุ

๑. สถานีของกรมอุตุนิยมวิทยา (ที่มีเครื่องหมาย *) ทำการตรวจวัดจำนวนฝนตกเวลา ๐๗.๐๐ น.ทุก ๆ วัน โดยเจ้าหน้าที่ของกรมอุตุนิยมวิทยา ดังนั้น จำนวนฝนรายวันในรายงานเล่มนี้ หมายถึงปริมาณฝนรวมในช่วงเวลา ๒๔ ชม. ตั้งแต่เวลา ๐๗.๐๐ น.ของวันที่แจ้งไว้ในรายงานจนถึงเวลา ๐๗.๐๐ น.ของวันรุ่งขึ้น

๒. สถานีฝน (ที่ไม่มีเครื่องหมาย *) ตามอำเภอหรือจังหวัด ทำการตรวจวัดจำนวนฝนตกเวลา ๐๙.๐๐ น. ทุก ๆ วัน โดยเจ้าหน้าที่ที่อยู่ในอำเภอหรือจังหวัดที่ได้รับการแต่งตั้งจากกรมอุตุนิยมวิทยา ดังนั้น จำนวนฝนรายวัน หมายถึงปริมาณฝนรวมในช่วงเวลา ๒๔ ชม. ตั้งแต่เวลา ๐๙.๐๐ น.ของวันที่แจ้งไว้ในรายงานจนถึงเวลา ๐๙.๐๐ น.ของวันรุ่งขึ้น

๓. ข้อมูลฝนและอุณหภูมิ ที่ปรากฏในรายงานประจำสัปดาห์เล่มนี้ เป็นผลการตรวจวัดฝนที่เจ้าหน้าที่ผู้ทำการตรวจรายงานส่งมายังกรมอุตุนิยมวิทยาทุก ๆ วัน ภายหลังการตรวจดังนี้.—

- สถานีของกรมอุตุนิยมวิทยา ส่งรายงานทางวิทยุสื่อสารและโทรเลข
- สถานีฝนตามอำเภอหรือจังหวัด ส่งรายงานทางโทรเลข

รายงานดังกล่าวนี้จะส่งมาถึงกรมอุตุนิยมวิทยาตั้งแต่เวลาประมาณ ๐๗.๐๐ น. จนถึงเวลา ๐๙.๐๐ น. ทุก ๆ วัน

๔. ข้อมูลต่าง ๆ เหล่านี้ได้ดำเนินการจัดพิมพ์จากรายงานที่ได้รับทางวิทยุสื่อสารและโทรเลข โดยยังไม่ได้ทำการตรวจสอบ เพื่อสนองความต้องการแก่ผู้ใช้อย่างรีบด่วน ดังนั้น ผู้ใช้จึงควรพิจารณาข้อมูลก่อนที่จะนำไปใช้ หากมีข้อสงสัยประการใด โปรดติดต่อสอบถามเจ้าหน้าที่แผนกสถิติฝน กองอุตุนิยมวิทยาอุทก

๕. สัญลักษณ์ต่าง ๆ มีความหมายดังต่อไปนี้.—

ช่องว่าง	แสดงว่า	ไม่มีฝนหรือยังไม่ได้รับรายงานประจำวัน
T	"	ฝนตกเล็กน้อยวัดได้ไม่ถึง ๐.๑ มม.
*	"	เป็นสถานีของกรมอุตุนิยมวิทยา

กองอุตุนิยมวิทยาอุทก กรมอุตุนิยมวิทยา
บางกะปิ กรุงเทพมหานคร
โทร. ๙๑๖๐๕๗, ๙๑๐๑๗๘

การคาดหมายลักษณะอากาศ [illegible]

ตั้งแต่วันที่ ๓๑ ธันวาคม ๒๕๑๖ – [illegible]

ลักษณะทั่วไป

บริเวณความกดอากาศสูงซึ่งมีกำลังแรงจากประเทศจีนยังคงแผ่ลิ้นปกคลุมประเทศไทย ลักษณะเช่นนี้จะทำให้อากาศยังคงหนาวทั่วไปในสัปดาห์นี้

ภาคเหนือ ภาคตะวันออกเฉียงเหนือ	ตลอดสัปดาห์ท้องฟ้าแจ่มใสและอากาศยังคงหนาว โดยเฉพาะทางตอนบนของภาคระดับอุณหภูมิจะอยู่ในเกณฑ์หนาวจัด
ภาคกลาง ภาคตะวันออก อ่าวไทย ฝั่งตะวันออก	ตลอดสัปดาห์ท้องฟ้าโปร่งและอากาศยังคงหนาว ระดับอุณหภูมิจะเปลี่ยนแปลงเล็กน้อย
อ่าวไทย ฝั่งตะวันตก	ตลอดสัปดาห์ในบริเวณตอนบนของอ่าวท้องฟ้าโปร่งและอากาศ[illegible] แต่ทางตอนล่างจะมีฝนหรือฝนฟ้าคะนองเป็นแห่ง ๆ
ภาคใต้ ฝั่งตะวันตก	ตลอดสัปดาห์จะมีฝนเล็กน้อยเป็นบางแห่ง ส่วนมากทางตอนล่างของภาค
กรุงเทพมหานคร	ตลอดสัปดาห์ท้องฟ้าโปร่งและอากาศยังคงหนาว

กรมอุตุนิยมวิทยา

๓๑ ธ.ค.๑๖

Weather outlook for the period 31 December 1973 - 6 January 1974

General Situation

The active wedge of the high pressure area from China mainland still covers Thailand. This condition will cause cold weather in general during this week.

Northern Part: Northeastern Part:	Throughout the week, clear sky and still cold, particularly very cold in the northern portion.
Central Part: Eastern Part: Gulf of Thailand, East Coast:	Throughout the week, fair and still cold, slight change in temperature.
Gulf of Thailand, West Coast:	Throughout the week, mostly fair and cool except for widely scattered showers or thunder-showers over the lower portion.
Southern Thailand, West Coast:	Throughout the week, light isolated showers mostly in the southern portion.
Bangkok Metropolis:	Throughout the week, fair sky and still cold.

Meteorological Department
31 December 1973

สรุปลักษณะอากาศทั่วไปในรอบสัปดาห์
ตั้งแต่วันที่ ๒๔ – ๓๐ ธันวาคม ๒๕๑๖

๑. ตลอดสัปดาห์ บริเวณความกดอากาศสูงซึ่งมีกำลังแรงจากประเทศจีนได้แผ่ลิ้นลงมาปกคลุมตลอดประเทศไทย โดยมีลมตะวันออกเฉียงเหนือซึ่งมีกำลังค่อนข้างแรงพัดผ่านประเทศ ลักษณะเช่นนี้ทำให้ประเทศไทยตอนบนมีอากาศหนาวโดยทั่วไปตลอดสัปดาห์ โดยเฉพาะทางตอนบนของภาคเหนือและภาคตะวันออกเฉียงเหนือระดับอุณหภูมิได้ลดลงอยู่ในเกณฑ์หนาวจัด สำหรับภาคใต้ในบริเวณอ่าวไทยฝั่งตะวันตกตั้งแต่จังหวัดสุราษฎร์ธานีลงไปมีฝนและฝนฟ้าคะนองเกือบทั่วไปในตอนต้นสัปดาห์ แต่ในตอนกลางและปลายสัปดาห์ฝนได้ลดน้อยลงโดยมีฝนและฝนฟ้าคะนองเป็นบางแห่ง ภาคใต้ฝั่งตะวันตกมีฝนเล็กน้อยเป็นบางแห่ง ส่วนภาคอื่น ๆ นอกนั้นไม่มีฝน

๒. รายงานอุณหภูมิต่ำสุดในภาคต่าง ๆ ของประเทศไทยมีดังนี้.–

ภาคเหนือ	๓.๒°ซ.ที่ อ.เมือง	จ.เชียงราย	เมื่อวันที่ ๒๘ ธ.ค.
ภาคตะวันออกเฉียงเหนือ	๓.๓°ซ.ที่ อ.เมือง	จ.เลย	" ๓๐ "
ภาคกลาง	๖.๔°ซ.ที่ อ.ทองผาภูมิ	จ.กาญจนบุรี	" ๒๘ "
ภาคตะวันออก	๑๓.๑°ซ.ที่ อ.กบินทร์บุรี	จ.ปราจีนบุรี	" ๒๘ "
ภาคใต้	๑๓.๕°ซ.ที่ อ.เมือง	จ.ชุมพร	" ๒๘ "

๓. รายงานฝนสูงสุดมีดังนี้.–

ภาคใต้	๔๘.๗ มม.ที่ อ.ร่อนพิบูลย์	จ.นครศรีธรรมราช	เมื่อวันที่ ๒๔ ธ.ค.

กรมอุตุนิยมวิทยา
๓๑ ธ.ค.๑๖

General Situation

Period 24 - 30 December 1973

1. Throughout the week, the intensifying anticyclone in China mainland extended its wedge southwards through the Upper Thailand accompanied with rather active northeast winds prevailing over the entire Country. Consequently throughout the week, cold weather in general were experienced in the Upper Thailand particularly very cold weather occurred in the upper portions of the northern and northeastern parts. For Southern Thailand, in the beginning of the period, almost widespread rainshowers and thundershowers were recorded along the Gulf of Thailand West Coast in the area southwards from Surat Thani Province, but the amount of rainfalls decreased with only isolated showers and thundershowers occurring in the rest periods of the week. Local light showers were also recorded in the Southern Thailand West Coast whereas no rainfalls were reported in rest parts of the Country.

2. Lowest temperatures in the various parts of Thailand were as follows:-

Northern Part	3.2°C.at Amphoe Muang,	Chiang Rai	on 28 December
Northeastern Part	3.3°C.at Amphoe Muang,	Loei	" 30 "
Central Part	6.4°C.at Thong Pha Phum,	Kanchanaburi	28 "
Eastern Part	13.1°C.at Kabin Buri,	Prachin Buri	28 "
Southern Part	13.5°C.at Amphoe Muang,	Chumphon	" 28 "

3. Heaviest rainfalls were recorded at the following places:-

Southern Part 48.7 mm.at Ron Phibun, Nakhon Si Thammarat - on 24 December.

Meteorological Department
31 December 1973

ข่าวอากาศเพื่อการเกษตรประจำสัปดาห์

เมื่อวันที่ ๒๔ - ๓๐ ธันวาคม มีลักษณะอากาศซึ่งพอสรุปได้ดังต่อไปนี้:-

ตลอดสัปดาห์ บริเวณความกดอากาศสูงซึ่งมีกำลังแรงจากประเทศจีนได้แผ่ลิ่มลงมาปกคลุมตลอดประเทศไทย โดยมีลมตะวันออกเฉียงเหนือซึ่งมีกำลังค่อนข้างแรงพัดผ่านประเทศ ลักษณะเช่นนี้ทำให้ประเทศไทยตอนบนมีอากาศหนาวโดยทั่วไปตลอดสัปดาห์ โดยเฉพาะทางตอนบนของภาคเหนือและภาคตะวันออกเฉียงเหนือ ระดับอุณหภูมิได้ลดลงอยู่ในเกณฑ์หนาวจัด สำหรับภาคใต้ในบริเวณอ่าวไทยฝั่งตะวันตกตั้งแต่จังหวัดสุราษฎร์ธานีลงไปมีฝนและฝนฟ้าคะนองเกือบทั่วไป ในตอนต้นสัปดาห์ แต่ในตอนกลางและปลายสัปดาห์ฝนได้ลดน้อยลงโดยมีฝนและฝนฟ้าคะนองเป็นบางแห่ง ภาคใต้ฝั่งตะวันตกมีฝนเล็กน้อยเป็นบางแห่ง ส่วนภาคอื่น ๆ นอกนั้นไม่มีฝน

ข้อควรระวัง

ลมมรสุมตะวันออกเฉียงเหนืออันเป็นลมที่แห้งและเย็นซึ่งพัดปกคลุมประเทศไทยในระยะนี้ยังคงมีกำลังแรง จะทำให้ภาคเหนือ ภาคตะวันออกเฉียงเหนือ ภาคกลาง และภาคตะวันออก จะยังคงมีอากาศหนาวตลอดสัปดาห์ โดยเฉพาะอย่างยิ่งในบริเวณตอนบนของภาคเหนือ และภาคตะวันออกเฉียงเหนือจะยังคงมีอากาศหนาวจัด ซึ่งจะเป็นอันตรายแก่พืช และสัตว์บางชนิด โดยเฉพาะลูกสัตว์ ดังนั้นกสิกรควรให้ความอบอุ่นอย่างเพียงพอไว้ด้วย.

กองอากาศเกษตร กรมอุตุนิยมวิทยา

๓๑ ธันวาคม ๒๕๑๖

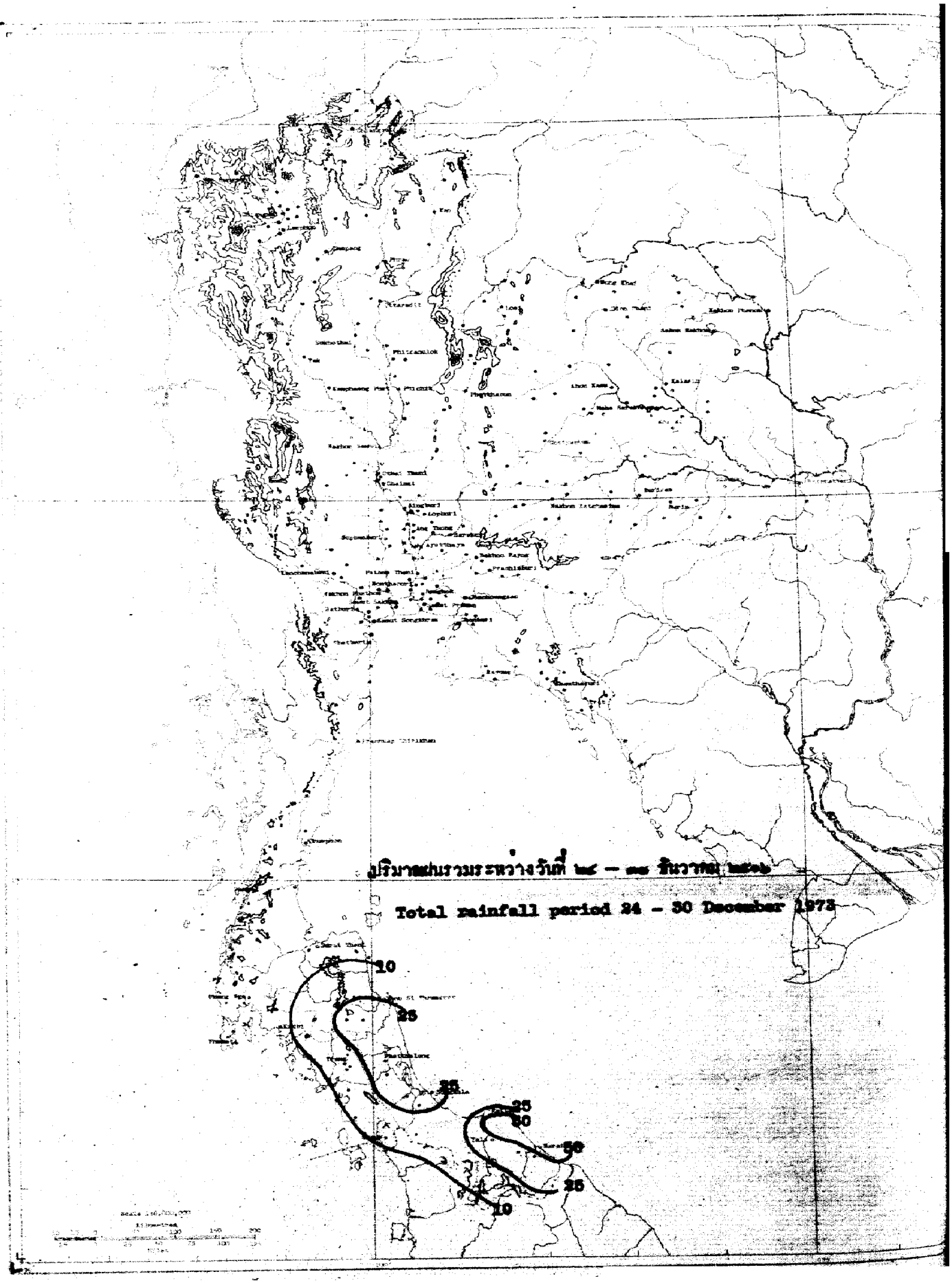
ปริมาณฝนรวมระหว่างวันที่ ๒๔ – ๓๐ ธันวาคม ๒๕๑๖
Total rainfall period 24 – 30 December 1973
10
25
25
50
50
25
10

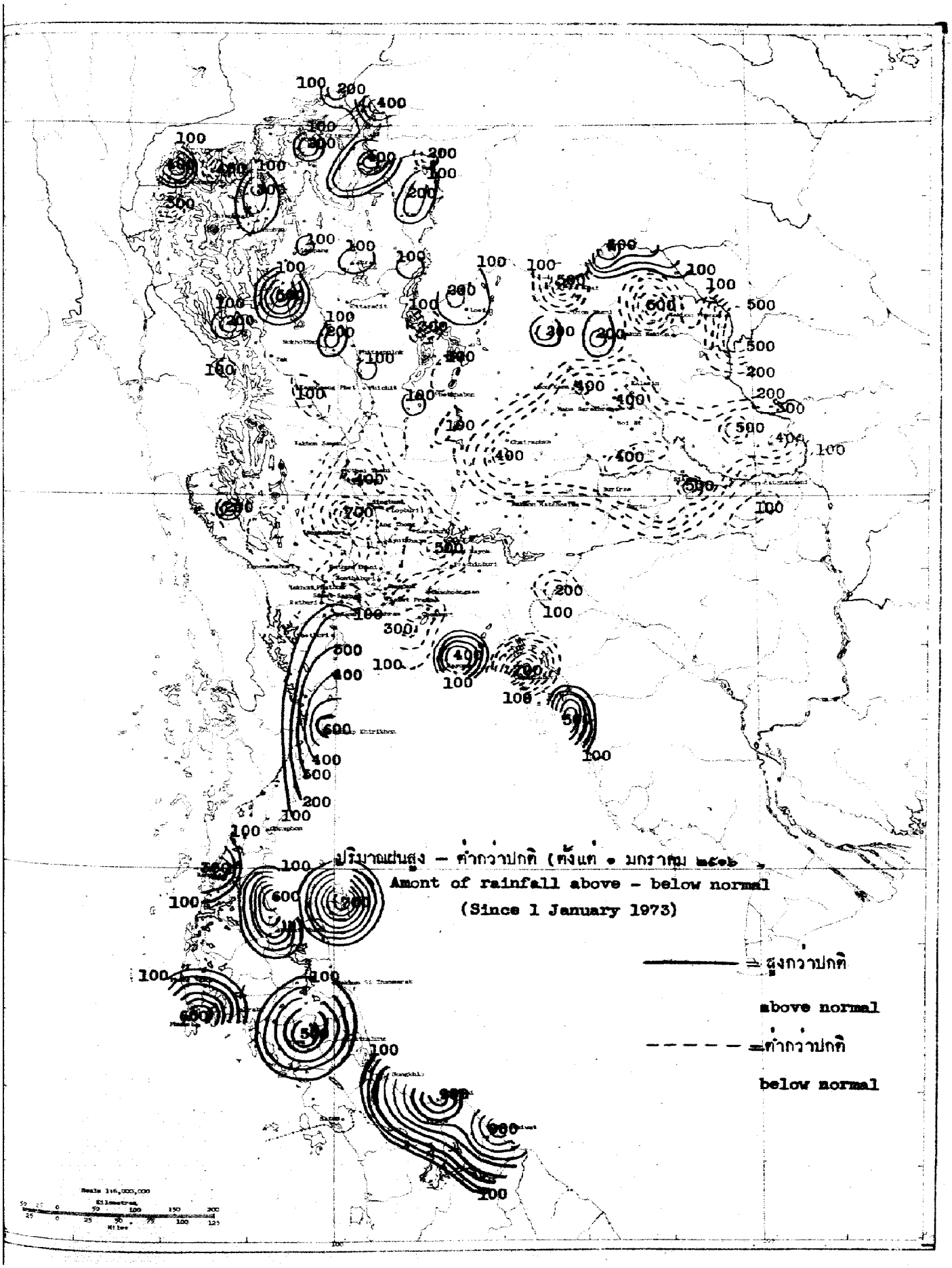
ปริมาณฝนสูง – ต่ำกว่าปกติ (ตั้งแต่ 1 มกราคม 1973)
Amont of rainfall above - below normal
(Since 1 January 1973)
สูงกว่าปกติ
above normal
ต่ำกว่าปกติ
below normal

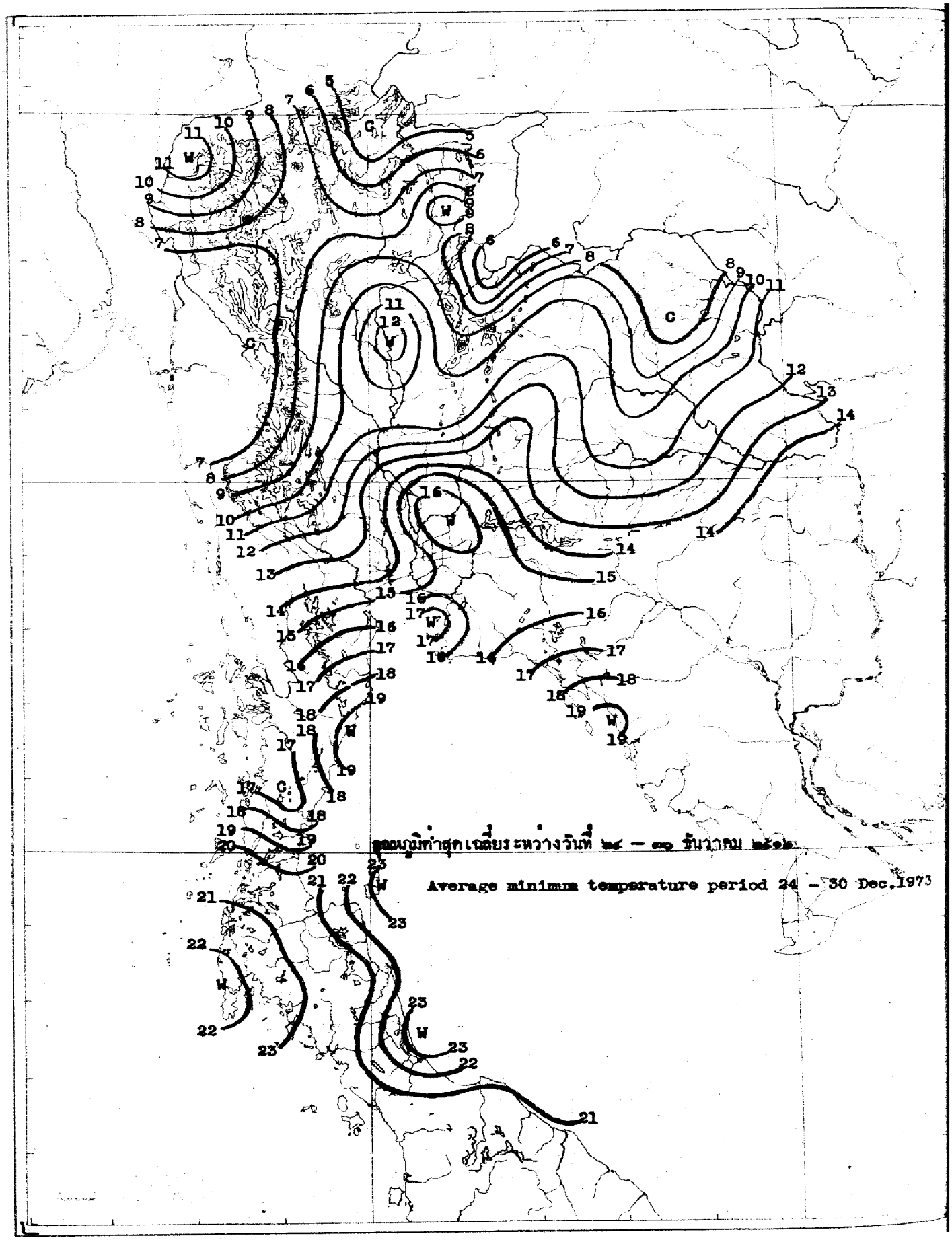

อุณหภูมิต่ำสุดเฉลี่ยระหว่างวันที่ ๒๔ – ๓๐ ธันวาคม ๒๕๑๖

Average minimum temperature period 24 – 30 Dec.1973

สถานีฝน	Station	วันที่ และปริมาณฝนเป็นมิลลิเมตร Date and amount of rainfall in millimetres							ฝนรวม มม. Total rainfall mm.	ฝนสะสมตั้งแต่ 1 มกราคม Accumulative rainfall since 1 Jan.	
		ธันวาคม December								ปริมาณ มม. Amount mm.	สูงต่ำกว่าปกติ Above or below Normal
		24	25	26	27	28	29	30			
ภาคเหนือ	**NORTHERN PART**										
1 **เชียงราย**	**CHIANG RAI***								0.0	1697.0	- 88.4
2 แม่สาย	Mae Sai								0.0	1834.8	+260.3
3 เชียงแสน	Chiang Saen								0.0	1755.5	+17[illegible]
4 เชียงของ	Chiang Khong								0.0	2001.9	+405.5
5 แม่จัน	Mae Chan										
6 แม่สรวย	Mae Suai								0.0	1566.8	+245.0
7 เทิง	Thoeng								0.0	1940.4	+262.3
8 เชียงคำ	Chiang Kham								0.0	1810.4	+445.5
9 เวียงป่าเป้า	Wiang Pa Pao										
10 พาน	Phan								0.0	1459.6	+ 86.0
11 แม่ใจ	Mae Chai								0.0	1685.4	+344.8
12 พะเยา	Phayao								0.0	1252.0	+216.9
13 จุน	Chun								0.0	1677.1	+198.2
14 **แม่ฮ่องสอน**	**MAE HONG SON***								0.0	1720.0	+465.0
15 ปาย	Pai								0.0	869.0	-445.8
16 ขุนยวม	Khun Yuam								0.0	916.2	-331.0
17 แม่ลาน้อย	Mae La Noi										
18 แม่สะเรียง	Mae Sariang*								0.0	1210.7	- 39.2
19 **เชียงใหม่**	**CHIANG MAI***								0.0	1296.8	+ 27.4
20 ฝาง	Fang										
21 แม่อาย	Mae Ai										
22 เชียงดาว	Chiang Dao										
23 แม่แตง	Mae Taeng								0.0	1574.2	+382.1
24 แม่ริม	Mae Rim								0.0	1368.3	+244.4
25 สันทราย	San Sai								0.0	1288.2	+ 92.1
26 ดอยสะเก็ด	Doi Saket								0.0	1353.5	+152.4
27 สันกำแพง	San Kamphaeng										
28 หางดง	Hang Dong								0.0	1264.4	+110.7
29 สารภี	Saraphi										
30 สันป่าตอง	San Pa Tong								0.0	1274.8	+287.2
31 จอมทอง	Chom Thong								0.0	1048.0	+103.8
32 ฮอด	Hot								0.0	899.9	-211.0
33 **ลำพูน**	**LAMPHUN**								0.0	1153.2	+196.4
34 ป่าซาง	Pa Sang								0.0	1133.2	+149.0
35 ลี้	Li								0.0	1227.6	+ 56.5
36 **ลำปาง**	**LAMPANG***								0.0	1223.5	+169.7
37 งาว	Ngao										
38 แจ้ห่ม	Chae Hom								0.0	967.9	- 19.9
39 เกาะคา	Ko Kha								0.0	1131.3	+ 83.2
40 สบปราบ	Sop Prap								0.0	1060.1	- 7.9

สถานีฝน	Station	วันที่และจำนวนน้ำฝนเป็นมิลลิเมตร Date and amount of rainfall in millimeters ธันวาคม December 24	25	26	27	28	29	30	ฝนรวม มม. Total rainfall mm.	ฝนรวมตั้งแต่ 1 มกราคม Accumulative rainfall since 1 January ปริมาณ มม. Amount mm.	สูงต่ำกว่าปกติ Above or below Normal
41 เถิน	Thoen								0.0	1526.9	+542.5
42 แม่พริก	Mae Phrik								0.0	1251.4	+291.3
43 แพร่	PHRAE *								0.0	1280.7	+189.9
44 สอง	Song								0.0	1119.8	-174.8
45 สูงเม่น	Sung Men										
46 เด่นชัย	Den Chai								0.0	1352.7	+177.4
47 น่าน	NAN *								0.0	1509.2	+200.0
48 ทุ่งช้าง	Thung Chang								0.0	1381.0	-276.3
49 เชียงคำ	Chiang Klang										
50 ท่าวังผา	Tha Wang Pha *								0.0	1558.4	+135.3
51 ปัว	Pua								0.0	1565.6	+280.2
52 สา	Sa										
53 นาน้อย	Na Noi										
54 อุตรดิตถ์	UTTARADIT *								0.0	1394.0	- 35.7
55 ฟากท่า	Fak Tha								0.0	1008.2	-145.0
56 น้ำปาด	Nam Pat								0.0	1082.8	-106.8
57 สนามบินอุตรดิตถ์	Uttaradit Airport *								0.0	1474.2	- 34.8
58 ท่าปลา	Tha Pla								0.0	1391.1	+163.3
59 ลับแล	Laplae								0.0	1455.8	- 34.3
60 ตาก	TAK *								0.0	1015.6	- 20.3
61 เขื่อนภูมิพล	Bhumibol Dam *								0.0	1356.5	+298.4
62 บ้านตาก	Ban Tak										
63 แม่ระมาด	Mae Ramat								0.0	901.7	-573.1
64 แม่สอด	Mae Sot *								0.0	1374.5	-134.5
65 สุโขทัย	SUKHOTHAI								0.0	1373.1	+259.2
66 ทุ่งเสลี่ยม	Thung Saliam								0.0	1006.9	- 83.6
67 สวรรคโลก	Sawankhalok										
68 กงไกรลาศ	Kong Krailat								0.0	1191.3	- 77.7
69 บ้านด่านลานหอย	Ban Dan Lan Hoi										
70 พิษณุโลก	PHITSANULOK *								0.0	1251.8	- 88.0
71 นครไทย	Nakhon Thai										
72 พรหมพิราม	Phrom Phiram										
73 วังทอง	Wang Thong								0.0	1235.0	-128.0
74 บางกระทุ่ม	Bang Krathum								0.0	1491.9	+103.0
75 กำแพงเพชร	KAMPHAENG PHET								0.0	1058.0	-153.2
76 พรานกระต่าย	Phan Kratai								0.0	1036.7	-403.4
77 คลองขลุง	Khlong Khlung								0.0	1169.9	-148.2
78 ขานุวรลักษบุรี	Khanu Woralaksaburi								0.0	1318.4	+ 44.4
79 พิจิตร	PHICHIT								0.0	1456.7	- 67.3
80 สามง่าม	Sam Ngam										
81 ตะพานหิน	Taphan Hin								0.0	1085.2	-191.2

สถานีฝน	Station	วันที่และปริมาณฝนเป็นมิลลิเมตร Date and amount of rainfall in millimeters							ฝนรวม มม. Total rainfall mm.	ฝนสะสมตั้งแต่ 1 มกราคม Accumulative rainfall since 1 January	
		ธันวาคม December								ปริมาณ มม. Amount mm.	สูงต่ำกว่าปกติ Above or below Normal
		24	25	26	27	28	29	30			
82 บางมูลนาค	Bang Mun Nak								0.0	816.5	-316.0
83 โพทะเล	Pho Thale										
84 **เพชรบูรณ์**	**PHETCHABUN** *								0.0	1052.0	-179.2
85 หล่มเก่า	Lom Kao										
86 หล่มสัก	Lom Sak *								0.0	827.6	-158.6
87 ชนแดน	Chon Daen								0.0	1349.1	+122.9
88 หนองไผ่	Nong Phai								0.0	1054.1	-144.8
89 วิเชียรบุรี	Wichian Buri *								0.0	956.1	-171.9
ภาคตะวันออกเฉียงเหนือ	**NORTHEASTERN PART**										
1 **เลย**	**LOEI** *								0.0	1340.6	+128.4
2 เชียงคาน	Chiang Khan								0.0	1386.1	+116.2
3 ท่าลี่	Tha Li								0.0	1182.3	+209.5
4 ด่านซ้าย	Dan Sai								0.0	736.2	-360.6
5 วังสะพุง	Wang Saphung								0.0	1274.9	+173.4
6 **หนองคาย**	**NONG KHAI** *								0.0	1265.0	-516.2
7 ศรีเชียงใหม่	Si Chiang Mai								0.0	1490.5	-375.6
8 ท่าบ่อ	Tha Bo								0.0	1545.3	+ 6.6
9 โพนพิสัย	Phon Phisai								0.0	2242.6	+432.4
10 บึงกาฬ	Bung Kan								0.0	2809.4	+345.0
11 เซกา	Seka								0.0	1915.0	+248.8
12 **อุดรธานี**	**UDON THANI** *								0.0	1394.8	-146.7
13 เพ็ญ	Phen										
14 กุมภวาปี	Kumphawapi								0.0	1302.9	+222.4
15 หนองหาร	Nong Han								0.0	1423.8	+167.3
16 หนองบัวลำภู	Nong Bua Lam Phu								0.0	1159.4	+283.1
17 **สกลนคร**	**SAKON NAKHON** *								0.0	1362.9	-105.8
18 วานรนิวาส	Wanon Niwat								0.0	1243.8	-491.9
19 สว่างแดนดิน	Sawang Daen Din								0.0	1108.3	-507.5
20 พรรณานิคม	Phanna Nikhom								0.0	1416.0	-103.1
21 **นครพนม**	**NAKHON PHANOM** *								0.0	1812.5	-522.8
22 บ้านแพง	Ban Phaeng								0.0	2853.7	+100.5
23 ท่าอุเทน	Tha Uthen								0.0	2069.3	-199.1
24 นาแก	Na Kae								0.0	1376.1	-126.4
25 ธาตุพนม	That Phanom								0.0	1222.7	-538.0
26 มุกดาหาร	Mukdahan *								0.0	1252.8	-239.6
27 **กาฬสินธุ์**	**KALASIN**								0.0	1266.5	-122.5
28 ยางตลาด	Yang Talat								0.0	932.1	-374.9
29 สหัสขันธ์	Sahatsakhan								0.0	1121.7	-208.3
30 กุฉินารายณ์	Kuchinarai								0.0	1330.3	-172.4
31 คมกาไสย	Kamalasai								0.0	1074.4	-200.0
32 **ร้อยเอ็ด**	**ROI ET** *								0.0	1045.2	-358.7

สถานีฝน	Station	วันที่และจำนวนน้ำฝนเป็นมิลลิเมตร Date and amount of rainfall in millimeters ธันวาคม December 24	25	26	27	28	29	30	ฝนรวม มม. Total rainfall mm.	ฝนรวมตั้งแต่ 1 มกราคม Accumulative rainfall since 1 January ปริมาณ มม. Amount mm.	สูงต่ำกว่าปกติ Above or below Normal
33 โพนทอง	Phon Thong								0.0	1237.2	-244.3
34 ธวัชบุรี	Thawatchaburi										
35 อาจสามารถ	At Samat								0.0	1222.5	- 82.1
36 เสลภูมิ	Selaphum										
37 จตุรพักตร์พิมาน	Chaturaphak Phiman								0.0	1036.8	- 33.6
38 เกษตรวิสัย	Kaset Wisai								0.0	990.6	-410.9
39 สุวรรณภูมิ	Suwannaphum								0.0	1242.3	-409.2
40 มหาสารคาม	MAHA SARAKHAM								0.0	948.4	-430.2
41 เชียงยืน	Chiang Yun								0.0	701.8	-582.4
42 กันทรวิชัย	Kantharawichai								0.0	838.2	-397.0
43 โกสุมพิสัย	Kosum Phisai *								0.0	1006.7	-237.7
44 บรบือ	Borabu										
45 วาปีปทุม	Wapi Pathum								0.0	1035.6	-134.5
46 พยัคฆภูมิพิสัย	Phayakkhaphum Phisai								0.0	995.8	-412.7
47 ขอนแก่น	KHON KAEN *								0.0	778.9	-424.0
48 น้ำพอง	Nam Phong								0.0	536.6	-541.9
49 ภูเวียง	Phu Wiang								0.0	1084.5	-137.5
50 ชุมแพ	Chum Phae								0.0	1055.1	- 52.4
51 มัญจาคีรี	Mancha Khiri								0.0	760.9	-397.7
52 ชนบท	Chonnabot								0.0	639.6	-549.4
53 บ้านไผ่	Ban Phai								0.0	675.2	-526.6
54 พล	Phon								0.0	829.1	-442.4
55 หนองสองห้อง	Nong Song Hong								0.0	827.6	-445.5
56 ชัยภูมิ	CHAIYAPHUM *								0.0	1017.8	-264.7
57 เกษตรสมบูรณ์	Kaset Som[illegible]										
58 ภูเขียว	Phu Khieo								0.0	1021.8	- 25.9
59 คอนสวรรค์	Khon Sawan								0.0	832.0	-328.2
60 จัตุรัส	Chatturat								0.0	632.0	-480.9
61 บำเหน็จณรงค์	Bamnet Narong								0.0	1055.2	-159.3
62 นครราชสีมา	NAKHON RATCHASIMA *								0.0	960.3	-236.2
63 บัวใหญ่	Bua Yai										
64 คง	Khong								0.0	1078.4	- 11.2
65 ด่านขุนทด	Dan Khun Thot								0.0	742.8	-297.7
66 โนนไทย	Non Thai								0.0	743.9	-357.6
67 โนนสูง	Non Sung								0.0	851.1	-372.7
68 พิมาย	Phimai										
69 สีคิ้ว	Sikhiu								0.0	1063.4	- 29.7
70 สูงเนิน	Sung Noen								0.0	1107.3	- 61.1
71 ปักธงชัย	Pak Thong Chai								0.0	1069.2	- 22.1
72 โชคชัย	Chok Chai *								0.0	947.8	-112.2
73 ครบุรี	Khon Buri								0.0	539.8	-516.9

สถานีฝน	Station	วันที่และปริมาณฝนเป็นมิลลิเมตร Date and amount of rainfall in millimeters							ฝนรวม Total rainfall mm.	ฝนสะสมตั้งแต่ 1 มกราคม Accumulated rainfall Since 1 January	
		ธันวาคม December								ปริมาณ Amount mm.	สูงหรือต่ำปกติ Above or below Normal
		24	25	26	27	28	29	30			
74 **บุรีรัมย์**	**BURI RAM**								0.0	1069.4	-316.9
75 พุทไธสง	Phutthaisong										
76 สตึก	Satuk								0.0	850.5	-472.1
77 ลำปลายมาศ	Lam Phai Mat								0.0	1271.9	- 73.9
78 นางรอง	Nang Rong*								0.0	1127.4	-177.9
79 **สุรินทร์**	**SURIN***								0.0	984.9	-323.0
80 รัตนบุรี	Rattanaburi								0.0	932.0	-349.2
81 ท่าตูม	Tha Tum*								0.0	1142.6	- 49.1
82 ศีขรภูมิ	Sikhoraphum								0.0	[illegible]	-653.9
83 ปราสาท	Prasat								0.0	[illegible]	-257.9
84 สังขะ	Sangkha								0.0	848.3	-355.6
85 **ศรีสะเกษ**	**SI SA KET**								0.0	960.1	-522.2
86 ราษีไศล	Rasi Salai								0.0	880.4	-376.4
87 กันทรารมย์	Kanthararom								0.0	1177.7	- 48.6
88 ขุขันธ์	Khukhan								0.0	999.6	-283.4
89 ขุนหาญ	Khun Han										
90 กันทรลักษ์	Kantharalak								0.0	1165.4	-183.2
91 **อุบลราชธานี**	**UBON RATCHATHANI***								0.0	1411.8	-158.4
92 เขมราฐ	Khemarat								0.0	1107.7	-376.3
93 อำนาจเจริญ	Amnat Charoen								0.0	979.7	-599.0
94 ยโสธร	Yasothon								0.0	1121.3	-332.2
95 ตระการพืชผล	Trakan Phutphon								0.0	1386.8	-124.5
96 มหาชนะชัย	Maha Chana Chai								0.0	1079.0	-375.7
97 เขื่องใน	Khuang Nai										
98 โขงเจียม	Khong Chiam								0.0	1284.5	-499.0
99 เดชอุดม	Det Udom								0.0	1399.2	-139.7
100 บุณฑริก	Buntharik										
ภาคกลาง	**CENTRAL PART**										
1 **นครสวรรค์**	**NAKHON SAWAN***								0.0	1085.9	-106.3
2 บรรเทิงพิสัย	Banphot Phisai								0.0	1043.7	+ 77.1
3 ชุมแสง	Chumsaeng										
4 หนองบัว	Nong Bua										
5 ลาดยาว	Lat Yao								0.0	1081.3	+ 13.3
6 ท่าตะโก	Tha Tako								0.0	964.0	-125.4
7 พยุหคีรี	Phayuha Khiri								0.0	798.9	-262.6
8 ตากฟ้า	Takfa								0.0	1283.3	- 11.3
9 **อุทัยธานี**	**UTHAI THANI**								0.0	830.4	-333.4
10 สว่างอารมณ์	Sawang Arom								0.0	1061.0	- 64.2
11 บ้านไร่	Ban Rai								0.0	1133.9	- 59.7
12 ทัพทัน	Thap than								0.0	1058.6	-205.1
13 หนองฉาง	Nong Chang								0.0	1323.2	-105.1

สถานีฝน	Station	วันที่และจำนวนน้ำฝนเป็นมิลลิเมตร Date and amount of rainfall in millimeters ธันวาคม December 24	25	26	27	28	29	30	ฝนรวม มม. Total rainfall mm.	ฝนรวมตั้งแต่ 1 มกราคม Accumulative rainfall since 1 January ปริมาณ มม. Amount mm.	สูงต่ำกว่าปกติ Above or below Normal
14 หนองขาหย่าง	Nong Khayang								0.0	930.8	-251.4
15 **ชัยนาท**	**CHAI NAT**								0.0	851.0	-292.0
16 มโนรมย์	Manorom								0.0	760.0	-440.3
17 วัดสิงห์	Wat Sing								0.0	828.6	-416.5
18 หันคา	Hankha										
19 **สิงห์บุรี**	**SING BURI**								0.0	711.0	-392.4
20 อินทร์บุรี	In Buri										
21 บางระจัน	Bang Rachan								0.0	551.9	-390.2
22 พรหมบุรี	Phrom Buri								0.0	802.8	-522.1
23 **ลพบุรี**	**LOP BURI***								0.0	871.6	-478.5
24 บ้านหมี่	Ban Mi								0.0	722.3	-314.1
25 บัวชุม	Bua Chum*								0.0	849.4	-362.6
26 ชัยบาดาล	Chai Badan								0.0	990.6	-114.8
27 พัฒนานิคม	Phatthana Nikhom								0.0	487.6	-605.2
28 โคกสำโรง	Khok Samrong								0.0	790.1	-268.0
29 ท่าวุ้ง	Tha Wung								0.0	677.4	-776.0
30 **สุพรรณบุรี**	**SUPHAN BURI***								0.0	1300.1	+ 35.9
31 เดิมบางนางบวช	Doembang Nangbuat								0.0	784.3	-361.9
32 สามชุก	Sam Chuk								0.0	800.4	-378.9
33 ดอนเจดีย์	Don Chedi										
34 ศรีประจันต์	Si Phrachan										
35 อู่ทอง	U Thong								0.0	757.3	-259.9
36 บางปลาม้า	Bang Pa Ma								0.0	1152.3	+183.2
37 สองพี่น้อง	Song Phi Nong								0.0	596.1	-241.7
38 **อ่างทอง**	**ANG THONG**										
39 โพธิ์ทอง	Pho Thong								0.0	994.8	-500.4
40 ไชโย	Chaiyo								0.0	592.7	-449.4
41 วิเศษชัยชาญ	Wiset Chai Chan								0.0	933.4	-458.1
42 ป่าโมก	Pa Mok								0.0	929.9	-254.0
43 **สระบุรี**	**SARABURI**								0.0	1443.6	-120.4
44 พระพุทธบาท	Phra Phutthabat										
45 บ้านหมอ	Ban Mo								0.0	958.1	-337.4
46 เสาไห้	Sao Hai								0.0	1182.7	-337.4
47 แก่งคอย	Kaeng Khio								0.0	1455.3	-101.6
48 หนองแค	Nong Khae								0.0	1243.0	-282.9
49 **พระนครศรีอยุธยา**	**PHRA NAKHON SI AYUTTHAYA**								0.0	1217.7	+106.3
50 ท่าเรือ	Tha Rua								0.0	1138.2	-405.4
51 ผักไห่	Phak Hai								0.0	1269.7	-117.5
52 บางบาล	Bang Ban								0.0	1391.8	- 20.7
53 เสนา	Sena								0.0	704.1	-697.1
54 บางไทร	Bang Sai								0.0	1118.6	-248.2

สถานีฝน	Station	วันที่และปริมาณน้ำฝนเป็นมิลลิเมตร Date and amount of rainfall in millimeters							ฝนรวม มม. Total rainfall mm.	ฝนสะสมตั้งแต่ 1 มกราคม Accumulative rainfall since 1 January	
		ธันวาคม December								ปริมาณ Amount mm.	สูงต่ำกว่าเกณฑ์ Above or below Normal
		24	25	26	27	28	29	30			
55 บางปะอิน	Bang Pa-in								0.0	975.9	-395.8
56 **ปทุมธานี**	**PATHUM THANI**								0.0	1029.4	-406.1
57 หนองเสือ	Nong Sua								0.0	1023.5	-509.0
58 ธัญบุรี	Thanyaburi								0.0	1235.5	-320.4
59 รังสิต	Rangsit								0.0	1165.2	-349.1
60 ลำลูกกา	Lam Luk Ka										
61 **นนทบุรี**	**NONTHABURI**								0.0	1439.1	+304.4
62 บางบัวทอง	Bang Bua Thong								0.0	992.5	-336.9
63 **ธนบุรี**	**THON BURI**										
64 ตลิ่งชัน	Taling Chan										
65 บางขุนเทียน	Bang Khun Thian										
66 ราษฎร์บูรณะ	Rat Burana										
67 **กรุงเทพมหานคร**	**BANGKOK METROPOLIS**								0.0	1089.9	-416.0
68 สนามบินดอนเมือง	Don Muang Airport*								0.0	899.7	-614.7
69 บางเขน	Bang Khen								0.0	1065.5	-436.1
70 มีนบุรี	Min Buri								0.0	1118.6	-272.5
71 ลาดกระบัง	Lat Krabang										
72 ศูนย์วิจัยบางนา	Bangk Na*								0.0	1202.8	
73 **กาญจนบุรี**	**KANCHANABURI***								0.0	1063.5	- 57.9
74 สังขละบุรี	Sangkhla Buri										
75 เหมืองปิล็อก	Pilok										
76 ทองผาภูมิ	Thong Pha Phum*								0.0	1908.9	+298.8
77 ศรีสวัสดิ์	Si Sawat										
78 ไทรโยค	Sai Yok										
79 พนมทวน	Phanom Thuan										
80 ท่าม่วง	Tha Muang								0.0	923.8	- 0.5
81 **นครปฐม**	**NAKHON PATHOM**								0.0	837.0	-397.2
82 บางเลน	Bang Len								0.0	658.5	-537.8
83 นครชัยศรี	Nakhon Chaisi								0.0	1068.2	+ 70.6
84 **ราชบุรี**	**RATCHABURI**										
85 บ้านโป่ง	Ban Pong								0.0	978.2	- 35.3
86 โพธาราม	Photharam								0.0	1133.4	- 11.2
87 ดำเนินสะดวก	Damnoen Saduak										
88 ปากท่อ	Pak Tho								0.0	1174.7	+ 73.0
89 **สมุทรสงคราม**	**SAMUT SONGKHRAM**								0.0	1309.4	+214.9
90 บางคนที	Bang Khonthi										
91 อัมพวา	Amphawa										
92 **สมุทรสาคร**	**SAMUT SAKHON**								0.0	1124.0	-216.7
93 กระทุ่มแบน	Kratum Baen										
94 **สมุทรปราการ**	**SAMUT PRAKAN**								0.0	1124.5	-259.9
95 บางพลี	Bang Phli								0.0	982.8	-466.3

สถานีฝน	Station	วันที่และจำนวนน้ำฝนเป็นมิลลิเมตร Date and amount of rainfall in millimeters ธันวาคม December 24	25	26	27	28	29	30	ฝนรวม มม. Total rainfall mm.	ฝนรวมตั้งแต่ 1 มกราคม Accumulative rainfall since 1 January ปริมาณ มม. Amount mm.	สูงต่ำกว่าปกติ Above or below Normal
ภาคตะวันออก	**EASTERN PART**										
1 นครนายก	NAKHON NAYOK								0.0	1778.1	-153.4
2 บ้านนา	Ban Na										
3 ปากพลี	Pak Phli								0.0	1716.2	-221.1
4 องครักษ์	Ongkharak								0.0	1246.0	-561.9
5 ปราจีนบุรี	PRACHIN BURI *								0.0	1869.8	-179.3
6 ประจันตคาม	Prachantakham										
7 บ้านสร้าง	Ban Sang								0.0	1299.4	-370.0
8 ศรีมหาโพธิ	Si Maha Phot								0.0	1506.7	-189.9
9 กบินทร์บุรี	Kabin Buri*								0.0	1493.6	- 59.2
10 สระแก้ว	Sa Kaeo								0.0	1738.1	+ 24.6
11 วัฒนานคร	Watthana Nakhon								0.0	1389.4	-157.9
12 อรัญประเทศ	Aranyaprathet *								0.0	1311.1	-258.4
13 ฉะเชิงเทรา	CHACHOENGSAO								0.0	1256.8	-119.9
14 บ้านโพธิ์	Ban Pho								0.0	1115.4	-137.4
15 ชลบุรี	CHON BURI *								0.0	1231.3	-156.1
16 พานทอง	Phan Thong								0.0	857.7	-234.0
17 บ้านบึง	Ban Bung										
18 เกาะสีชัง	Ko Sichang *								0.0	914.0	-323.8
19 ศรีราชา	Si Racha								0.0	975.4	-203.5
20 สัตหีบ	Sattahip *								0.0	1172.4	-154.3
21 ระยอง	RAYONG								0.0	1275.9	- 37.9
22 บ้านค่าย	Ban Khai								0.0	1684.7	+419.0
23 แกลง	Klaeng								0.0	2025.7	+ 3.9
24 จันทบุรี	CHANTHABURI *								0.0	2439.2	-727.7
25 ท่าใหม่	Tha Mai								0.0	2779.8	+ 63.5
26 มะขาม	Makham										
27 ตราด	TRAT								0.0	4406.3	+574.5
28 เขาสมิง	Khao Saming								0.0	2258.3	-262.6
29 แหลมงอบ	Laem Ngop										
30 คลองใหญ่	Khlong Yai *								0.0	5098.8	+245.4
ภาคใต้	**SOUTHERN PART**										
1 เพชรบุรี	PHETCHABURI								0.0	1216.4	+ 58.0
2 บ้านแหลม	Ban Laem								0.0	1137.6	- 61.6
3 บ้านลาด	Ban Lat								0.0	1422.5	+274.4
4 ท่ายาง	Tha Yang								0.0	1007.3	+169.6
5 ชะอำ	Cha - am								0.0	858.2	- 40.8
6 ประจวบคีรีขันธ์	PRACHUAP KHIRI KHAN *								0.0	1745.4	+603.9
7 หัวหิน	Hua Hin *								0.0	1361.5	+313.7
8 ปราณบุรี	Pran Buri								0.0	1030.8	
9 ชุมพร	CHUMPHON *								0.0	1992.1	- 87.3

สถานีฝน	Station	วันที่และจำนวนน้ำฝนเป็นมิลลิเมตร Date and amount of rainfall in millimeters ธันวาคม December 24	25	26	27	28	29	30	ฝนรวม มม. Total rainfall mm.	ฝนรวมตั้งแต่ 1 มกราคม Accumulative rainfall since 1 January ปริมาณ มม. Amount mm.	สูงต่ำกว่าปกติ Above or below Normal
10 ท่าแซะ	Tha Sae								0.0	2111.7	+ 27.8
11 สวี	Sawi								0.0	1452.0	-441.5
12 หลังสวน	Lang Suan										
13 **สุราษฎร์ธานี**	**SURAT THANI***	2.6	3.2	T					5.8	1727.3	- 33.2
14 ไชยา	Chaiya							0.8	0.8	2282.6	+606.1
15 เกาะสมุย	Ko Samui*	2.5	1.5				T		4.0	2379.4	+787.2
16 พุนพิน	Phunphin	1.2	3.4						4.6	1897.7	+436.8
17 ท่าฉาง	Tha Chang		3.0						3.0	1996.0	-214.5
18 กาญจนดิษฐ์	Kanchanadit										
19 บ้านนาสาร	Ban Na San										
20 **นครศรีธรรมราช**	**NAKHON SI THAMMARAT***	15.7	0.9	6.0			0.8	1.0	24.4	2634.6	+146.8
21 สิชล	Sichon	19.2							19.2	1725.3	-303.5
22 ท่าศาลา	Tha Sala										
23 ฉวาง	Chawang								0.0	1980.7	- 30.4
24 ทุ่งสง	Thung Song								0.0	1942.9	- 56.9
25 ร่อนพิบูลย์	Ron Phibun	48.7							48.7	2064.1	+349.2
26 ปากพนัง	Pak Phanang		25.2						25.2	2201.6	+ 75.6
27 **พัทลุง**	**PHATTHALUNG**	11.2	14.5						25.7	1942.6	-361.6
28 ควนขนุน	Khuan Khanun	26.3	1.1						27.4	2370.5	
29 ปากพยูน	Pak Phayun		20.4						20.4		
30 เขาชัยสน	Khao Chaison	35.0	1.5	5.4					41.9	2671.2	
31 **สงขลา**	**SONGKHLA***	14.1		4.1			11.6	0.4	30.2	2575.5	+422.5
32 รัตภูมิ	Rattaphum	22.5		5.4					27.9	2178.9	
33 หาดใหญ่	Hat Yai	12.1		7.2			7.2		26.5	1713.7	
34 สะเดา	Sadao								0.0	1939.8	
35 **ปัตตานี**	**PATTANI***	16.0	5.4	1.0			1.0	1.0	24.4	2233.2	
36 หนองจิก	Nong Chik										
37 ยะหริ่ง	Yaring	32.8							32.8	2305.2	
38 มายอ	Mayo	45.7	47.0						92.7	2282.0	
39 โคกโพธิ์	Khok Pho	22.5							22.5		
40 ปะนาเระ	Panare	46.9							46.9	2962.0	
41 **ยะลา**	**YALA**	29.2	2.8						32.0	2028.3	
42 ยะหา	Yaha	18.7	3.3				5.5		27.5	1484.1	
43 รามัน	Raman	26.3	13.6						39.9	2671.5	
44 บันนังสตา	Bannang Satar	6.4	4.1	1.3					11.8	1990.3	
45 เบตง	Betong										
46 **นราธิวาส**	**NARATHIWAT***	38.7	44.6	12.8	2.3	0.4		0.2	99.0	3611.3	+961.8
47 ยี่งอ	Yi-ngo										
48 ระแงะ	Rangae	38.0	9.0						47.0		
49 ตากใบ	Tak Bai	30.4	15.2	3.9					49.5	2130.5	
50 สุไหงโกลก	Sungai Kolok	42.5				2.8			45.3	3268.0	

สถานีฝน	Station	วันที่และจำนวนน้ำฝนเป็นมิลลิเมตร Date and amount of rainfall in millimeters ธันวาคม December 24	25	26	27	28	29	30	ฝนรวม มม. Total rainfall mm.	ฝนรวมตั้งแต่ 1 มกราคม Accumulative rainfall since 1 January ปริมาณ มม. Amount mm.	สูงต่ำกว่าปกติ Above or below Normal
51 ระนอง	RANONG*								0.0	4689.2	+342.4
52 กระบุรี	Kra Buri								0.0	2451.7	
53 พังงา	PHANGNGA								0.0	2235.9	
54 ตะกั่วป่า	Takua Pa								0.0	4848.5	
55 กะปง	Kapong								0.0	4243.9	
56 ท้ายเหมือง	Thai Muang								0.0	3786.7	
57 ตะกั่วทุ่ง	Takua Thung								0.0	3400.2	
58 ทับปุด	Thap Put								0.0	2129.8	
59 ภูเก็ต	PHUKET*								0.0	2600.0	+260.6
60 สนามบินภูเก็ต	Phuker Airport*								0.0	3307.5	+677.4
61 กระบี่	KRABI								0.0	1949.0	
62 อ่าวลึก	Ao Luk								0.0	2295.6	
63 คลองท่อม	Khlong Tom								0.0	2351.9	
64 ตรัง	TRANG										
65 สนามบินตรัง	Trang Airport*	0.3	T						0.3	2923.4	+514.6
66 สิเกา	Sikao								0.0	2735.3	
67 ย่านตาขาว	Yan Ta Khao								0.0	2535.3	
68 ปะเหลียน	Palian	T							T	2772.7	
69 สตูล	SATUN		1.2						1.2	1581.1	
70 ทุ่งหว้า	Thung Wa								0.0	2797.5	

สถานีฝน	Station	วันที่และจำนวนน้ำฝนเป็นมิลลิเมตร Date and amount of rainfall in millimeters							ฝนรวม มม.	ฝนรวมตั้งแต่ 1 มกราคม Accumulative rainfall since 1 January	
		ธันวาคม December								ปริมาณ มม.	สูงต่ำกว่าปกติ
		24	25	26	27	28	29	30	Total rainfall mm.	Amount mm.	Above or below Normal
กรุงเทพมหานคร	**BANGKOK METROPOLIS**										
1 สถานีเครื่องรับส่งวิทยุนนทบุรี	Overseas Radio Receiving Station								0.0		
2 ร.ร. การช่างนนทบุรี	Nonthaburi Trade School								0.0		
3 พลังงานปรมาณูแห่งชาติ	Atomic Energy For Peace								0.0		
4 กองกำกับการรถวิทยุ ฯ	MMP. Sub Division Car Center								0.0		
5 วิทยาลัยครูจันทรเกษม	Chankasem College Education								0.0		
6 การไฟฟ้าฝ่ายผลิต	Electrical Supply Authority								0.0		
7 ศูนย์ฝึกการบินพลเรือน	Civil Aviation Training Center								0.0		
8 ร.ร. โยธินบูรณะ	Yothin Burana School								0.0		
9 สถานีรถไฟบางบำหรุ	Bang Bamru Railway Station								0.0		
10 ร.ร. พาณิชการสยาม	Siam Commercial School								0.0		
11 ร.ร. การประชาสัมพันธ์	Public Relation School								0.0		
12 ร.ร. สามเสนนอก	Sam Sen Nok School								0.0		
13 มหาวิทยาลัยรามคำแหง	Ramkhamhaeng University								0.0		
14 ร.ร. ศรีอุลัย	Sri Ulai School								0.0		
15 ร.ร. จิตรลดา	Chitlada School								0.0		
16 เขตบางกะปิ	Bangkapi Boundary								0.0		
17 เขตหนองจอก	Nong Chok Boundary								0.0		
18 กระทรวงศึกษาธิการ	Ministry of Education								0.0		
19 ร.ร. ช่างกลวิทยา	Changkol Vitthaya School								0.0		
20 ร. 1 พัน 2 รข.	Second Infantry Battalion								0.0		
21 บ้านมนังคศิลา	Ban Manangkha Sila								0.0		
22 ร.ร. โสสิตสโมสร	Kosit Samosorn School								0.0		
23 ประตูน้ำปทุมวัน	Pathumvan Irr.								0.0		
24 ร.ร. เฉลิมสาสน์ศึกษา	Chaloemsart Suksa School								0.0		
25 วิทยาลัยเพาะช่าง	Poh Chang College								0.0		
26 ร.ร. มาแตร์เดอี	Mater Dei School								0.0		
27 สถานีจ่ายไฟฟ้าบางกะปิ	Sup Center of Electrial Supply-Bangkapi								0.0		
28 วิทยาลัยพาณิชการธนบุรี	Thonburi Commercial College								0.0		
29 วิทยาลัยครูบ้านสมเด็จ	Bansomdet Teacher College								0.0		
30 เขตคลองสาน	Khlong San Boundary								0.0		
31 ร.ร. เตรียมทหาร	Armed Force Academy Preparatory-School								0.0		
32 ร.ร. กรุงเทพคริสเตียน	Bangkok Christian College								0.0		
33 ร.ร. ศรีวิกรม์	Srivikorn School								0.0		
34 ประตูน้ำพระโขนง	Prakhanong Irr.								0.0		
35 ร.ร. สมจิตศึกษา	Somchit Suksa School								0.0		
36 ร.ร. ยานนาเวศวิทยาคม	Yannaves Vitthayakhom School								0.0		
37 ร.ร. พระโขนง	Prakhanong School								0.0		
38 ร.ร. ช่องนนทรี	Chong Nonthri School								0.0		

อุณหภูมิสูงสุดและต่ำสุดประจำวันที่ ๒๔ – ๓๐ ธันวาคม ๒๕๑๖

Daily Max. and Min. Temperature 24 – 30 December 1973

สถานี	Station	อุณหภูมิสูงสุดและต่ำสุดเป็นองศา ซ. Max. and Min. Temperature in degree C.							เฉลี่ยสูงสุด ต่ำสุด Average Max. Min.	เฉลี่ยในสัปดาห์ Weekly Mean	ค่าปกติประจำเดือน Monthly Normal
		24	25	26	27	28	29	30			
ภาคเหนือ	**NORTHERN PART**										
1 เชียงราย	CHIANG RAI	23.0 10.0	20.9 7.9	20.8 5.0	21.0 3.8	21.4 3.2	21.5 3.3	20.5 3.5	20.5 5.2	13.2	20.1
2 แม่ฮ่องสอน	MAE HONG SON	30.0 15.0	27.3 12.0	25.4 9.5	25.8 9.0	26.0 10.0	25.8 8.8	25.6 9.0	26.6 10.5	18.6	22.6
3 เชียงใหม่	CHIANG MAI	25.8 11.8	24.3 15.5	22.9 7.7	22.9 6.0	23.6 5.4	24.5 5.0	23.0 6.5	23.8 8.3	16.0	21.8
4 น่าน	NAN	25.1 13.7	23.9 11.7	23.0 9.3	23.5 7.6	24.7 6.6	24.6 5.8	24.0 5.5	24.1 8.6	16.4	22.1
5 ท่าวังผา	Tha Wang Pha	24.6 10.1	23.5 9.3	23.0 6.5	23.6 4.6	24.1 4.2	24.8 3.6	.. 3.9	23.9 6.0	15.0	..
6 ลำปาง	LAMPANG	25.7 12.4	23.2 10.3	23.3 8.1	24.1 6.6	24.2 6.1	24.9 5.8	23.7 6.2	24.2 7.9	16.0	22.3
7 แม่สะเรียง	Mae Sariang	28.0 12.0	26.3 9.0	25.7 6.2	26.2 5.7	25.7 5.4	27.4 6.0	25.9 5.2	26.4 7.1	16.8	23.2
8 แพร่	PHRAE	25.9 12.0	24.6 9.5	23.8 8.3	23.7 7.3	24.6 6.1	.. 6.1	24.3 6.5	24.5 8.0	16.2	22.6
9 อุตรดิตถ์	UTTARADIT	26.8 14.0	25.0 10.8	24.7 9.3	24.9 7.5	26.2 9.0	26.5 10.3	25.5 8.6	25.6 9.9	17.8	24.3
10 สนามบินอุตรดิตถ์	Uttaradit Airport	26.0 13.4	26.2 12.6	23.5 11.2	24.2 7.5	25.2 6.3	25.4 8.2	.. ..	25.1 9.9	17.5	..
11 ตาก	TAK	26.9 13.7	25.4 12.0	24.2 7.8	25.0 5.8	25.7 6.0	26.1 6.3	25.5 6.1	25.5 8.2	16.8	23.3
12 พิษณุโลก	PHITSANULOK	27.7 15.7	26.8 13.7	24.8 11.5	25.8 10.6	27.2 10.1	25.8 9.9	27.0 9.9	26.4 11.6	19.0	24.7
13 แม่สอด	Mae Sot	25.7 11.3	24.5 15.9	23.6 12.6	23.7 6.6	24.1 7.4	24.9 6.5	24.2 8.8	24.2 9.9	17.0	23.1
14 เพชรบูรณ์	PHETCHABUN	27.0 13.2	26.2 12.6	24.9 10.1	25.8 7.3	27.2 9.8	24.9 8.6	25.9 10.1	26.0 10.2	18.1	23.2
15 หล่มสัก	Lom Sak	25.9 12.9	24.8 10.2	23.5 10.4	24.8 9.2	.. 8.6	.. ..	.. ..	24.8 10.3	17.0	..
16 วิเชียรบุรี	Wichian Buri	26.6 14.2	25.9 13.6	24.6 13.2	25.2 8.0	25.5 8.9	25.4 7.9	.. 9.0	25.4 10.7	18.0	..
ภาคตะวันออกเฉียงเหนือ	**NORTHEASTERN PART**										
1 หนองคาย	NONG KHAI	24.3 13.7	22.6 9.5	22.2 7.5	22.3 7.9	24.5 7.8	23.1 6.7	23.4 6.6	23.2 8.5	15.8	22.9
2 เลย	LOEI	24.6 11.6	23.2 7.1	22.3 5.2	22.7 4.1	24.7 3.4	23.2 3.9	23.2 3.3	23.4 5.5	14.4	21.5
3 อุดรธานี	UDON THANI	24.0 14.7	22.6 11.0	21.3 10.2	22.3 7.6	23.8 8.0	22.7 7.4	22.8 7.5	22.8 9.5	16.2	22.4
4 สกลนคร	SAKON NAKHON	24.2 11.2	20.8 9.7	21.2 8.2	22.5 6.6	23.9 8.3	23.5 6.3	23.4 7.3	22.8 8.2	15.5	22.0
5 นครพนม	NAKHON PHANOM	22.9 16.0	21.1 13.7	22.0 8.9	22.2 6.9	22.5 12.5	22.6 8.0	22.0 11.3	22.2 11.0	16.6	22.0
6 มุกดาหาร	Mukdahan	22.8 15.0	20.0 13.7	20.2 14.7	22.1 8.8	22.7 7.5	22.3 9.4	21.6 9.4	21.7 11.2	16.4	22.1
7 ขอนแก่น	KHON KAEN	25.3 13.0	24.1 10.1	24.2 10.0	23.4 8.5	25.3 9.2	24.3 7.5	23.5 8.7	24.3 9.6	17.0	23.1
8 โกสุมพิสัย	Kosum Phisai	24.7 11.5	22.8 10.6	22.7 10.8	23.5 7.5	.. 8.5	.. ..	.. ..	23.4 9.8	16.6	..
9 ร้อยเอ็ด	ROI ET	24.4 15.4	21.8 12.0	22.1 11.0	23.6 9.0	24.4 9.5	23.6 9.6	24.4 9.5	23.5 10.8	17.2	23.2
10 ชัยภูมิ	CHAIYAPHUM	25.2 15.4	23.5 14.8	22.5 11.5	23.1 10.8	23.8 13.5	23.4 11.8	23.5 14.5	23.6 13.2	18.4	23.6
11 อุบลราชธานี	UBON RATCHATHANI	25.3 16.1	23.9 14.5	24.2 12.7	25.6 12.1	25.0 14.2	24.4 12.7	24.5 14.3	24.7 13.8	19.2	23.9
12 สุรินทร์	SURIN	26.1 15.5	24.3 14.5	24.6 11.2	25.4 10.6	25.1 12.1	24.6 11.1	23.5 13.1	24.8 12.6	18.7	23.5
13 ท่าตูม	Tha Tum	25.0 15.5	23.5 12.2	22.9 9.8	24.3 8.6	24.9 10.8	23.9 9.9	.. 12.1	24.1 11.3	17.7	..
14 นางรอง	Nang Rong	25.5 15.7	23.9 14.6	23.7 11.0	24.8 10.6	.. 12.6	.. ..	.. ..	24.5 12.9	18.7	..

สถานี	Station	อุณหภูมิสูงสุดและต่ำสุดเป็นองศา ซ. Max. and Min. Temperature in degree C.							เฉลี่ยสูงสุดต่ำสุด Average Max. Min.	เฉลี่ยในสัปดาห์ Weekly Mean	ค่าปกติประจำเดือน Monthly Normal
		24	25	26	27	28	29	30			
15 นครราชสีมา	NAKHON RATCHASIMA	25.5 15.3	24.0 13.9	23.5 12.7	24.0 9.0	24.4 11.2	24.8 11.1	24.0 11.5	24.3 12.1	18.2	23.2
16 โชคชัย	Chok Chai	25.5 13.0	24.0 11.0	23.8 9.0	24.3 7.9	10.6	..	..	24.4 10.4	17.4	..
ภาคกลาง	**CENTRAL PART**										
1 นครสวรรค์	NAKHON SAWAN	28.0 14.0	26.6 13.7	24.6 11.7	25.2 8.8	26.4 10.5	26.0 10.8	26.4 9.3	26.2 11.2	18.7	24.6
2 ลพบุรี	LOP BURI	28.3 18.8	26.0 16.0	25.6 14.7	25.8 15.2	26.6 15.3	25.6 16.2	26.4 15.4	26.3 15.9	21.1	25.4
3 สุพรรณบุรี	SUPHAN BURI	27.6 17.2	27.6 14.7	25.3 13.0	25.6 12.1	26.2 12.0	25.9 13.2	26.2 13.1	26.2 13.6	19.9	24.9
4 กาญจนบุรี	KANCHANABURI	27.8 15.0	25.8 17.0	25.2 14.2	25.8 10.4	25.9 11.2	25.4 13.0	26.2 13.1	26.0 13.4	19.7	24.3
5 ทองผาภูมิ	Thong Pha Phum	27.3 12.0	25.7 10.7	23.8 9.2	25.5 7.0	26.8 6.4	26.1 7.4	.. 8.0	25.9 8.7	17.3	..
6 สนามบินดอนเมือง	Dong Muang Airport	28.0 14.8	25.6 14.0	25.9 12.9	27.3 12.2	27.2 13.7	25.6 12.5	27.0 12.4	26.7 13.2	20.0	25.9
7 กรุงเทพมหานคร	BANGKOK METROPOLIS	28.5 15.6	26.5 14.5	26.0 12.5	26.8 11.9	27.7 12.6	25.7 14.5	27.0 13.0	26.9 13.5	20.2	25.9
8 ศูนย์วิจัยฯ บางนา	Bang Na	27.6 15.9	25.8 15.2	25.1 13.4	25.6 13.0	26.9 13.1	25.6 15.0	26.3 12.9	26.1 14.1	20.1	..
ภาคตะวันออก	**EASTERN PART**										
1 ปราจีนบุรี	PRACHIN BURI	27.5 18.8	25.6 17.6	25.2 15.8	26.0 15.5	26.4 14.5	25.9 16.3	26.9 16.4	26.0 16.4	21.2	25.5
2 กบินทร์บุรี	Kabin Buri	27.4 17.2	26.3 16.5	25.3 14.7	25.6 14.6	13.1	..	..	26.2 15.2	20.7	..
3 อรัญประเทศ	Aranyaprathet	28.2 17.2	26.7 16.8	26.1 14.3	27.0 13.5	26.7 13.2	28.0 13.5	26.8 14.8	27.1 14.8	21.0	24.6
4 ชลบุรี	CHON BURI	..	..	..	..	..	..	..	..	..	..
5 เกาะสีชัง	Ko Si Chang	28.1 19.1	26.0 17.8	24.0 16.4	24.1 16.3	26.5 16.5	26.2 ..	26.3 ..	25.9 17.2	21.6	26.4
6 สัตหีบ	Sattahip	28.6 16.6	25.9 16.5	25.0 15.4	27.0 15.6	28.1 15.3	26.4 17.0	27.4 15.6	26.9 16.0	21.4	27.2
7 ระยอง	RAYONG	30.0 17.0	28.5 16.7	24.8 15.5	29.2 17.5	14.6	..	..	28.1 16.3	22.2	..
8 จันทบุรี	CHANTHABURI	26.5 18.3	24.5 17.4	24.2 15.3	25.5 15.7	25.7 16.2	25.7 16.5	25.9 16.3	25.4 16.5	21.0	25.6
9 คลองใหญ่	Khlong Yai	28.5 21.3	27.6 19.8	28.3 19.0	29.7 18.0	28.3 17.1	29.4 19.5	29.5 17.2	28.8 18.8	23.8	26.2
ภาคใต้	**SOUTHERN PART**										
1 หัวหิน	Hua Hin	25.2 18.9	24.0 17.1	23.3 16.0	24.2 16.0	25.0 15.9	23.5 16.8	23.9 16.2	25.4 16.7	21.0	25.3
2 ประจวบคีรีขันธ์	PRACHUAP KHIRI KHAN	25.4 21.5	24.1 20.0	23.6 18.4	25.0 17.7	25.0 18.3	24.1 18.4	24.4 19.0	24.5 19.0	21.8	25.0
3 ชุมพร	CHUMPHON	27.9 18.0	26.1 19.8	25.3 17.1	26.2 15.4	27.0 13.5	27.1 15.0	26.6 17.1	26.6 16.6	21.6	24.9
4 สุราษฎร์ธานี	SURAT THANI	27.6 22.6	24.8 22.3	24.4 21.9	26.8 19.7	26.5 19.0	26.7 18.9	26.7 18.9	26.2 20.5	23.4	25.6
5 เกาะสมุย	Ko Samui	27.6 23.3	26.3 23.1	26.8 22.4	26.9 22.7	27.4 20.9	27.1 22.7	26.9 23.0	27.0 22.6	24.8	..
6 นครศรีธรรมราช	NAKHON SI THAMMARAT	27.2 22.7	24.4 21.7	24.8 21.4	26.6 21.2	27.9 20.7	27.8 21.0	27.2 19.7	26.6 21.2	23.9	25.8
7 สงขลา	SONGKHLA	25.7 22.9	25.8 23.4	26.7 23.0	28.0 22.3	27.5 24.0	28.2 23.9	29.2 21.2	27.3 23.0	25.2	26.6
8 ปัตตานี	PATTANI	26.6 21.9	25.6 21.0	24.4 21.2	27.1 21.3	27.9 21.2	27.0 21.7	28.5 20.4	26.7 21.2	24.0	25.8
9 นราธิวาส	NARATHIWAT	26.0 21.8	26.0 21.3	22.8 20.7	24.0 20.7	27.3 20.4	27.6 21.1	27.4 20.3	25.9 20.9	23.4	25.8
10 ระนอง	RANONG	29.3 21.9	27.0 20.8	27.0 21.4	28.2 19.3	29.2 18.5	28.5 18.8	28.3 18.4	28.2 19.9	24.0	25.7
11 ภูเก็ต	PHUKET	29.3 22.5	29.3 23.7	28.4 21.5	29.2 21.9	28.7 22.0	24.7 21.6	29.2 21.7	28.4 19.0	23.7	27.2
12 สนามบินภูเก็ต	Phuket Airport	29.8 23.0	28.5 22.8	27.7 21.9	25.5 ..	28.7 21.1	29.3 20.7	.. 21.6	28.2 21.8	25.0	26.5
13 สนามบินตรัง	Trang Airport	29.6 21.9	26.7 21.7	28.6 21.4	29.1 21.2	28.9 20.8	29.3 18.8	29.0 20.8	28.7 20.9	24.8	26.5

แก้ไขเพิ่มเติมรายงานจำนวนน้ำฝนเนื่องจากได้รับรายงานภายหลัง สำหรับรายงานอากาศประจำสัปดาห์ ฉบับที่ ๕๑/๒๕๑๖

Corrections for late rainfall data reports in weekly weather report No.51/1973

	สถานีฝน	Station	วันที่และจำนวนน้ำฝนเป็นมิลลิเมตร Date and amount of rainfall in millimeters							ฝนรวม มม. Total rainfall mm.	ฝนรวมตั้งแต่ 1 มกราคม Accumulative rainfall since 1 January	
			ธันวาคม December								ปริมาณ มม. Amount mm.	สูงต่ำกว่าปกติ Above or below Normal
			17	18	19	20	21	22	23			
	ภาคใต้	SOUTHERN PART										
16	พุนพิน	Phunphin							0.6	31.0	1893.1	+446.3
24	ทุ่งสง	Thung Song							3.8	36.3	1942.9	- 35.2
33	หาดใหญ่	Hat Yai						42.5	2.5	164.6	1687.2	
34	สะเดา	Sadao							11.2	93.5	1939.8	
36	หนองจิก	Nong Chik						27.5	10.5	70.5		
40	ปะนาเระ	Panare							20.3	199.2	2915.1	
42	ยะลา	Yaha							7.1	162.4	1456.6	
43	รามัน	Raman							20.2	338.2	2631.6	
44	บันนังสตา	Bannang Satar							8.5	94.7	1978.5	
47	ยี่งอ	Yi-ngo							39.1	168.1	2251.2	
48	ระแงะ	Rangae							8.0	51.0		
50	สุไหงโกลก	Sungai Kolok							11.5	174.8	3222.7	
62	อาวลึก	Ao luk							3.2	11.0	2295.6	
63	คลองทอม	Khlong Tom							1.7	53.4	2351.9	
66	สิเกา	Sikao							10.9	26.7	2735.3	
68	ปะเหลียน	Palian							1.1	41.9	2772.7	
69	สตูล	SATUN							7.9	7.9		