Mc
T 3

กรมอุตุนิยมวิทยา กระทรวงคมนาคม

รายงานอากาศประจำสัปดาห์ ระหว่างวันที่ ๒๗ ธันวาคม ๒๕๑๙ – ๒ มกราคม ๒๕๒๐

และ

การคาดหมายลักษณะอากาศ ระหว่างวันที่ ๓ – ๙ มกราคม ๒๕๒๐

ฉบับที่ ๑/๒๕๒๐

น.อ. ดร. ขจิต บัวจิตติ

อธิบดีกรมอุตุนิยมวิทยา

QC
990
.T5
W4
1977
no.1-25

METEOROLOGICAL DEPARTMENT

MINISTRY OF COMMUNICATIONS

BANGKOK, THAILAND

WEEKLY WEATHER REPORT

DURING THE PERIOD 27 DECEMBER 1976 – 2 JANUARY 1977

AND

WEATHER OUTLOOK

DURING 3 – 9 JANUARY 1977

No. 1/1977

Capt. Kajit Busjitti

Director – General

U.S. Dept. of Commerce

National Oceanic and Atmospheric Administration

Environmental Data Rescue Program

ERRATA NOTICE

One or more conditions of the original document may affect the quality of the image, such as:

Discolored pages
Faded or light ink
Binding intrudes into the text

This document has been imaged through the NOAA Environmental Data Rescue Program. To view the original document, please contact the NOAA Central Library in Silver Spring, MD at (301) 713-2607 x124 or www.reference@nodc.noaa.gov.

Lason, Inc.
Imaging Subcontractor
Beltsville, MD
December 20, 2000

หมายเหตุ

1. **สถานีของกรมอุตุนิยมวิทยา** (มีเครื่องหมาย *) ทำการตรวจวัดจำนวนฝนตกเวลา 07.00 น. ทุกวัน โดยเจ้าหน้าที่ของกรมอุตุนิยมวิทยา ดังนั้น จำนวนฝนรายวันในรายงานเล่มนี้ หมายถึงปริมาณฝนรวมในช่วงเวลา 24 ชั่วโมง ตั้งแต่เวลา 07.00 น. ของวันที่แจ้งไว้ในรายงาน จนถึงเวลา 07.00 น. ของวันรุ่งขึ้น

2. **สถานีฝนอำเภอและจังหวัด** (ไม่มีเครื่องหมาย *) ทำการตรวจวัดจำนวนฝนตกเวลา 09.00 น. ทุกวัน โดยเจ้าหน้าที่ ที่อยู่ในอำเภอหรือจังหวัดที่ได้รับแต่งตั้งจากกรมอุตุนิยมวิทยา ดังนั้น จำนวนฝนรายวัน หมายถึงปริมาณฝนรวมในช่วงเวลา 24 ชั่วโมง ตั้งแต่เวลา 09.00 น. ของวันที่แจ้งไว้ในรายงานจนถึงเวลา 09.00 น. ของวันรุ่งขึ้น

3. **ข้อมูลฝนและอุณหภูมิ** ที่พิมพ์ในรายงานเล่มนี้ เป็นข้อมูลที่เจ้าหน้าที่ผู้ทำการตรวจรายงานมายังกรมอุตุนิยมวิทยา ทุกวันภายหลังการตรวจ
   - สถานีของกรมอุตุนิยมวิทยา รายงานทางวิทยุโทรศัพท์หรือโทรเลข
   - สถานีฝนอำเภอและจังหวัด รายงานทางโทรเลข

   รายงานดังกล่าวนี้ กรมอุตุนิยมวิทยาจะได้รับ ตั้งแต่เวลาประมาณ 07.00 น. จนถึงเวลา 19.00 น.

4. **เกณฑ์ฝนใน 1 วัน** (24 ชั่วโมง)

ฝนเล็กน้อย	จำนวนตั้งแต่	0.1 — 10.0 มิลลิเมตร
ฝนปานกลาง	„	10.1 — 35.0 „
ฝนหนัก	„	35.1 — 90.0 „
ฝนตกหนักมาก	„	90.1 มิลลิเมตร ขึ้นไป
ช่องว่าง	หมายความว่า	ไม่มีฝนตกหรือยังไม่ได้รับรายงาน
T	„	ฝนตกน้อยไม่ถึง 0.1 มิลลิเมตร

ข้อมูลต่าง ๆ เหล่านี้ ได้ดำเนินการจัดพิมพ์โดยรีบด่วน เพื่อสนองความต้องการแก่ผู้ใช้ จึงยังไม่ได้ทำการตรวจสอบ ฉะนั้น ผู้ใช้จึงควรพิจารณาข้อมูลก่อนที่จะนำไปใช้ หากมีข้อสงสัยประการใด โปรดติดต่อสอบถามเจ้าหน้าที่ งานสถิติอุตุนิยมวิทยา กองภูมิอากาศ โทรศัพท์ 916064 และ 910178

กองภูมิอากาศ กรมอุตุนิยมวิทยา
กรุงเทพมหานคร

การคาดหมายลักษณะอากาศใน ๗ วันข้างหน้า
ตั้งแต่วันที่ ๓ – ๙ มกราคม ๒๕๑๔
ลักษณะทั่วไป

คาดว่าในระยะสัปดาห์นี้บริเวณความกดอากาศสูงในประเทศจีนจะแผ่ลงมาปกคลุมประเทศไทย

ภาคเหนือ	มีฝนเป็นแห่ง ๆ ในตอนต้นสัปดาห์ ต่อจากนั้นจะมีอากาศหนาว
ภาคตะวันออกเฉียงเหนือ	จะมีอากาศหนาวตลอดสัปดาห์
ภาคกลาง **ภาคตะวันออกรวมทั้งชายฝั่ง**	อากาศเย็นและอุณหภูมิจะลดลงอีกเล็กน้อย
ภาคใต้ฝั่งตะวันออก	จะมีฝนหรือฝนฟ้าคะนองเกือบทั่วไปโดยมีฝนตกหนักเป็นบางแห่ง ส่วนมากในระยะครึ่งหลังของสัปดาห์
ภาคใต้ฝั่งตะวันตก	จะมีฝนเป็นแห่ง ๆ ตลอดสัปดาห์
กรุงเทพมหานคร	อากาศเย็นและอุณหภูมิจะลดลงอีกเล็กน้อย

กรมอุตุนิยมวิทยา

๓ ม.ค.๒๐

Weather outlook for the period 3 - 9 January 1977
General Situation

The high pressure area in China is expected to cover Thailand during this week.

Northern Part:	Cold after widely scattered showers at the beginning of the week.
Northeastern Part:	Cold throughout the week.
Central Part: **Eastern part and Coastal Area:**	Cool with slight decreasing in temperature.
Southern Thailand East Coast:	Almost widespread rainshowers or thundershowers with isolated heavy falls mainly during the second half of the week.
Southern Thailand West Coast:	Widely scattered showers throughout the week.
Bangkok Metropolis:	Cool with slight decreasing in temperature.

Meteorological Department
3 January 1977

สรุปลักษณะอากาศทั่วไปในรอบสัปดาห์

ตั้งแต่วันที่ ๒๗ ธันวาคม ๒๕๑๙ – ๒ มกราคม ๒๕๒๐

๑. ตลอดสัปดาห์ บริเวณความกดอากาศสูงจากประเทศจีนได้แผ่ลิ่มลงมาปกคลุมบริเวณประเทศไทยตอนบน และมรสุมตะวันออกเฉียงเหนือซึ่งมีกำลังค่อนข้างแรงปกคลุมบริเวณอ่าวไทยและภาคใต้ ลักษณะเช่นนี้ทำให้มีอากาศค่อนข้างหนาวในภาคตะวันออกเฉียงเหนือ และอากาศเย็นในภาคเหนือ สำหรับฝนปรากฏว่ามีฝนและฝนฟ้าคะนองเกือบทั่วไปทั้งมีฝนหนักเป็นบางแห่งในภาคเหนือและภาคใต้ฝั่งตะวันออก ส่วนนอกนั้นมีฝนเป็นบางแห่ง

๒. รายงานอุณหภูมิต่ำสุดในภาคต่าง ๆ ของประเทศไทยมีดังนี้.–

ภาคเหนือ	๑๐.๑° ซ.ที่ อ.เมือง	จ.เชียงใหม่	เมื่อวันที่	๒๘ ธ.ค.
ภาคตะวันออกเฉียงเหนือ	๑๑.๖° ซ.ที่ อ.เมือง	จ.นครพนม	"	๒๙ ธ.ค.
ภาคกลาง	๑๗.๒° ซ.ที่ ก.บัวชุม	จ.ลพบุรี	"	๓๐ ธ.ค.
ภาคตะวันออก	๑๘.๔° ซ.ที่ อ.กบินทร์บุรี	จ.ปราจีนบุรี	"	๓๐ ธ.ค.
ภาคใต้	๒๐.๔° ซ.ที่ อ.เมือง	จ.สุราษฎร์ธานี	"	๒๘ ธ.ค.

๓. รายงานฝนสูงสุดในภาคต่าง ๆ ของประเทศไทยมีดังนี้.–

ภาคเหนือ	๔๐.๔ มม.ที่ อ.ป่าซาง	จ.ลำพูน	เมื่อวันที่	๑ ม.ค.
ภาคตะวันออกเฉียงเหนือ	๓.๔ มม.ที่ อ.เมือง	จ.เลย	"	๒ ม.ค.
ภาคกลาง	๓๔.๔ มม.ที่ อ.ป่าหัน	จ.ราชบุรี	"	๒๘ ธ.ค.
ภาคตะวันออก	๒๒.๔ มม.ที่ อ.คลองใหญ่	จ.ตราด	"	๒ ม.ค.
ภาคใต้	๔๓.๔ มม.ที่ อ.เกาะสมุย	จ.สุราษฎร์ธานี	"	๒ ม.ค.

กรมอุตุนิยมวิทยา

๓ ม.ค.๒๐

Weekly Weather Summary

Period 27 December 1976 – 2 January 1977

1. Throughout the week the high pressure area in China extended its wedge to Upper Thailand with rather active northeast monsoon over the Gulf and Southern Thailand. This condition caused rather cold in Northeastern with cool in Northern parts. Almost widespread rainshowers and thundershowers with isolated heavy falls were recorded in Northern part and Southern Thailand East Coast, while isolated rainfalls occurred elsewhere.

2. Lowest temperatures in various parts of Thailand were as follows:–

Northern Part	10.1°C.at Amphoe Muang	Chiang Mai	on	28 Dec.
Northeastern Part	11.6°C.at Amphoe Muang	Nakhon Phanom	"	29 Dec.
Central Part	17.2°C.at Bua Chum	Lop Buri	"	30 Dec.
Eastern Part	18.4°C.at Kabin Buri	Prachin Buri	"	30 Dec.
Southern Part	20.4°C.at Amphoe Muang	Surat Thani	"	28 Dec.

3. Heaviest rainfall in various parts of Thailand were as follows:-

Northern Part	40.5 mm.	at Pa Sang	Lamphun	on 1 Jan.
Northeastern Part	0.9 mm.	at Amphoe Muang	Loei	" 2 Jan.
Central Part	39.8 mm.	at Pak Tho	Ratchaburi	" 28 Dec.
Eastern Part	22.8 mm.	at Khlong Yai	Trat	" 2 Jan.
Southern Part	43.8 mm.	at Kho Samui	Surat Thani	" 2 Jan.

Meteorological Department
3 January 1977

ข่าวอากาศเพื่อการเกษตรประจำสัปดาห์

เมื่อวันที่ ๒๗ ธันวาคม ๒๕๑๙ – ๒ มกราคม ๒๕๒๐ มีลักษณะอากาศพอสรุปได้ดังต่อไปนี้ :-

ตลอดสัปดาห์ บริเวณความกดอากาศสูงจากประเทศจีนได้แผ่ลิ่มลงมาปกคลุมบริเวณประเทศไทยตอนบน และมรสุมตะวันออกเฉียงเหนือซึ่งมีกำลังค่อนข้างแรงปกคลุมบริเวณอ่าวไทยและภาคใต้ ลักษณะเช่นนี้ทำให้มีอากาศค่อนข้างหนาวในภาคตะวันออกเฉียงเหนือ และอากาศเย็นในภาคเหนือ สำหรับฝนปรากฏว่ามีฝนและฝนฟ้าคะนองเกือบทั่วไปกับมีฝนหนักเป็นบางแห่งในภาคเหนือและภาคใต้ฝั่งตะวันออก ส่วนนอกนั้นมีฝนเป็นบางแห่ง

ข้อควรทราบ

ต้นสัปดาห์นี้จะยังคงมีฝนเป็นแห่ง ๆ ในภาคเหนือ ดังนั้นกสิกรควรระมัดระวังการตากผลิตผล เพราะอาจได้รับความเสียหายจากฝนซึ่งตกลงมาในระยะนี้ อนึ่งสัปดาห์นี้ภาคต่าง ๆ บริเวณประเทศไทยตอนบนจะมีอากาศเย็นลงอีกโดยทั่วไป สำหรับภาคใต้ด้านตะวันออกยังคงมีฝนหนาแน่น กับจะมีฝนตกหนักเป็นบางแห่งในระยะครึ่งหลังของสัปดาห์ ดังนั้นจึงควรระมัดระวังอันตรายจากฝนตกหนักไว้ด้วย.

กรมอุตุนิยมวิทยา

๓ มกราคม ๒๕๒๐

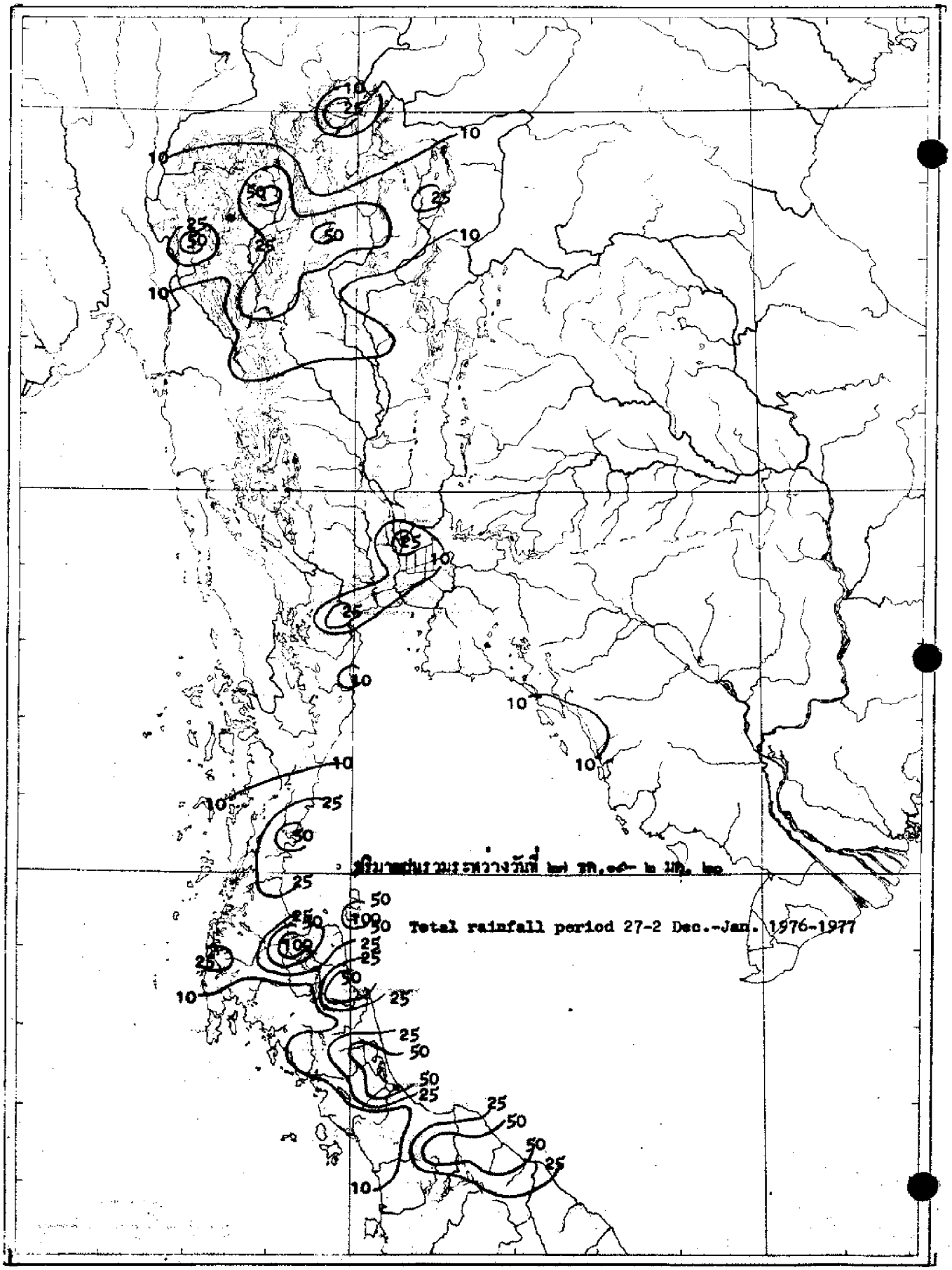

Total rainfall period 27-2 Dec.-Jan. 1976-1977

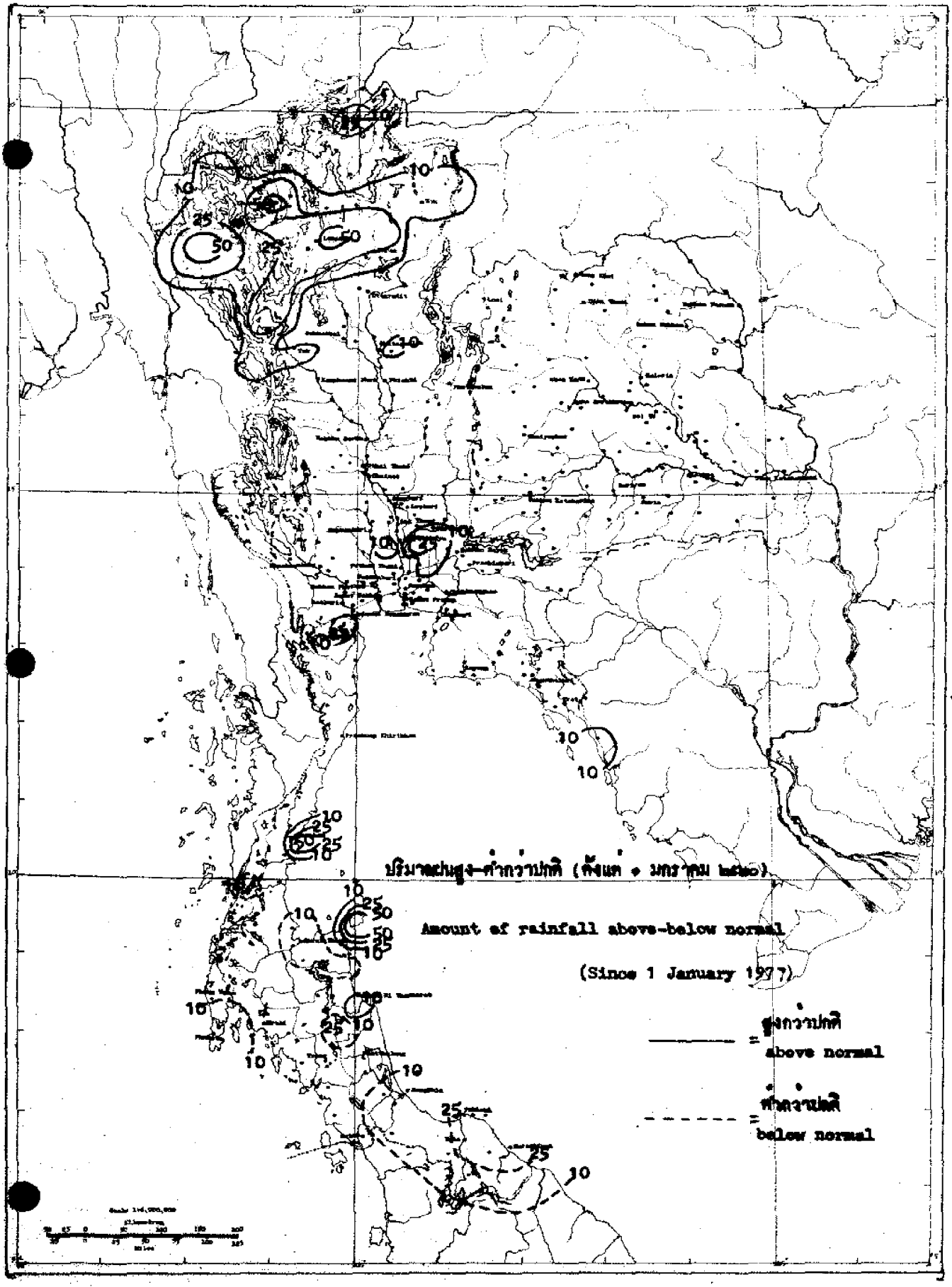
ปริมาณฝนสูง-ต่ำกว่าปกติ (ตั้งแต่ 1 มกราคม เป็นต้น)
Amount of rainfall above-below normal
(Since 1 January 1977)
สูงกว่าปกติ
above normal
ต่ำกว่าปกติ
below normal

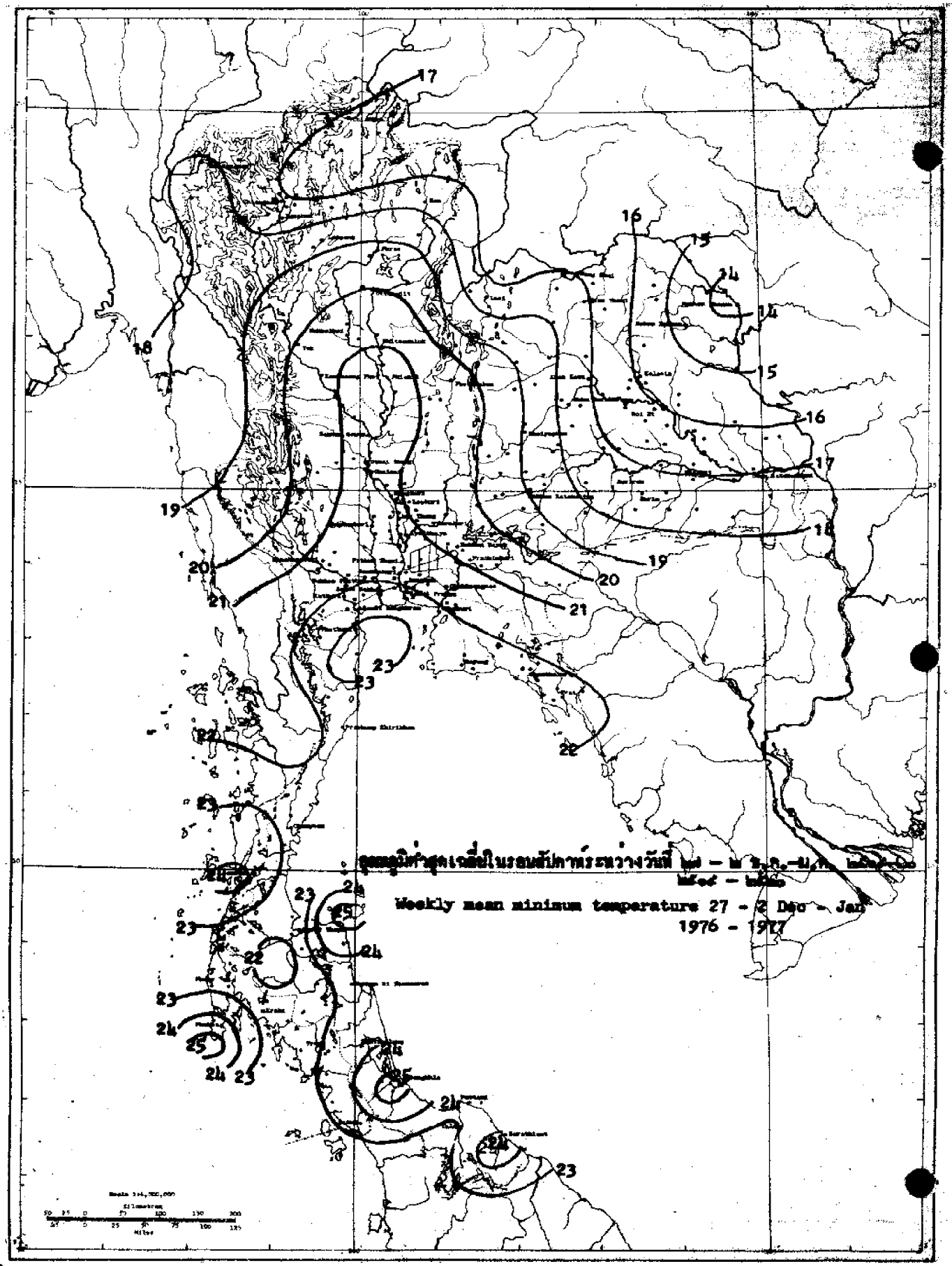
17
16
15
14
14
15
16
17
18
19
20
21
18
19
20
21
23
23
22
22
23
24
23
24
25
24
22
23
24
25
24
23
24
25
24
24
23
Weekly mean minimum temperature 27 - 2 Dec - Jan
1976 - 1977

สถานีฝน	Station	วันที่และจำนวนน้ำฝนเป็นมิลลิเมตร Date and amount of rainfall in millimetres ธันวาคม – มกราคม December – January 27	28	29	30	31	1	2	ฝนรวม มม. Total rainfall mm.	Accumulative rainfall since 1 January ปริมาณ มม. Amount mm.	สูงต่ำกว่าปกติ Above or below Normal
ภาคเหนือ	NORTHERN PART										
1 เชียงราย	CHIANG RAI*		8.8		T	9.0	10.8	9.9	38.5	20.7	+ 37.6
2 แม่สาย	Mae Sai								0.0	0.0	– 1.6
3 เชียงแสน	Chiang Saen					T			T	0.0	– 5.2
4 เชียงของ	Chiang Khong								0.0	0.0	– 2.2
5 แม่จัน	Mae Chan								0.0	0.0	± 0.0
6 แม่สรวย	Mae Suai		5.2						5.2	0.0	+ 4.2
7 เทิง	Thoeng								0.0	0.0	± 0.0
8 เชียงคำ	Chiang Kham								0.0	0.0	– 0.4
9 เวียงป่าเป้า	Wiang Pa Pao			3.4					3.4	0.0	+ 1.4
10 พาน	Phan										
11 แม่ใจ	Mae Chai		1.7								
12 พะเยา	Phayao		7.0						7.0	0.0	+ 7.0
13 จุน	Chun								0.0	0.0	– 0.3
14 แม่ฮ่องสอน	MAE HONG SON*			0.7	1.0	7.5	3.2		12.0	3.2	+ 11.4
15 ปาย	Pai								0.0	0.0	– 0.6
16 ขุนยวม	Khun Yuam								0.0	0.0	– 0.8
17 แม่ลาน้อย	Mae La Noi			11.9					11.9	0.0	
18 แม่สะเรียง	Mae Sariang*			0.2	0.3	3.1	31.7	23.8	59.1	55.5	+ 58.4
19 เชียงใหม่	CHIANG MAI*		6.6	T	T	1.5	18.0	24.9	51.0	42.9	+ 50.0
20 ฝาง	Fang			1.2					1.2	0.0	+ 0.3
21 แม่อาย	Mae Ai								0.0	0.0	
22 เชียงดาว	Chiang Dao								0.0	0.0	– 2.8
23 แม่แตง	Mae Taeng		19.5			7.5			27.0	0.0	+ 25.8
24 แม่ริม	Mae Rim								0.0	0.0	– 1.3
25 สันทราย	San Sai		10.7				20.5		31.2	20.5	+ 30.5
26 ดอยสะเก็ด	Doi Saket		1.8			6.2	15.3		23.3	15.3	+ 21.6
27 สันกำแพง	San Kamphaeng								0.0	0.0	– 1.1
28 หางดง	Hang Dong						25.2		25.2	25.2	+ 23.8
29 สารภี	Saraphi		10.5						10.5	0.0	
30 สันป่าตอง	San Pa Tong								0.0	0.0	– 2.5
31 จอมทอง	Chom Thong						40.5		40.5	40.5	+ 40.5
32 ฮอด	Hot		9.6			5.4			15.0	0.0	+ 13.5
33 ลำพูน	LAMPHUN		1.0				27.6		28.6	27.6	+ 28.6
34 ป่าซาง	Pa Sang		1.9				40.5		42.4	40.5	+ 41.7
35 ลี้	Li		5.0		0.2		24.6		29.8	24.6	+ 28.1
36 ลำปาง	LAMPANG*		1.9		0.1	0.1	21.3	35.9	59.3	57.2	+ 59.0
37 งาว	Ngao								0.0	0.0	± 0.0
38 แจ้ห่ม	Chae Hom		0.9			3.6	19.7		24.2	19.7	+ 24.2
39 เกาะคา	Ko Kha		1.7				28.2		29.9	28.2	+ 29.7
40 ซับปราบ	Sop Prap		1.7		2.0	T	22.5		26.2	22.5	+ 26.0

สถานีฝน Station	วันที่และจำนวนน้ำฝนเป็นมิลลิเมตร Date and amount of rainfall in millimetres ธันวาคม – มกราคม December – January							ฝนรวม มม. Total rainfall mm.	ฝนรวมตั้งแต่ 1 มกราคม Accumulative rainfall since 1 January	
	27	28	29	30	31	1	2		ปริมาณ มม. Amount mm.	สูงต่ำกว่าปกติ Above or below Normal
41 เถิน Thoen	T	6.2		T	T			6.2	0.0	+ 6.0
42 แม่พริก Mae Phrik								0.0	0.0	± 0.0
43 แพร่ PHRAE*		T		0.2		15.5	19.1	34.8	34.6	+ 32.9
44 สอง Song						32.5		32.5	32.5	+ 27.6
45 สูงเม่น Sung Men						14.6		14.6	14.6	+ 12.7
46 เด่นชัย Den Chai	2.6							2.6	0.0	- 1.7
47 น่าน NAN*				0.5	T	11.0	24.4	35.9	35.4	+34.6
48 ทุ่งช้าง Thung Chang						11.0		11.0	11.0	+ 8.3
49 เชียงกลาง Chiang Klang								0.0	0.0	± 0.0
50 ท่าวังผา Tha Wang Pha*				T		19.1		19.1	19.1	+ 19.1
51 ปัว Pua						12.8		12.8	12.8	+ 12.3
52 สา Sa				1.8				1.8	0.0	- 1.8
53 นาน้อย Na Noi								0.0	0.0	- 1.1
54 อุตรดิตถ์ UTTARADIT*	T					1.6	3.5	5.1	5.1	+ 4.1
55 ฟากท่า Fak Tha								0.0	0.0	- 0.4
56 น้ำปาด Nam Pat								0.0	0.0	- 0.4
57 สนามบินอุตรดิตถ์ Uttaradit Airport*										
58 ท่าปลา Tha Pla								0.0	0.0	- 1.1
59 ลับแล Laplae								0.0	0.0	- 1.0
60 ตาก TAK*						10.6	6.4	17.0	17.0	+ 15.3
61 เขื่อนภูมิพล Bhumibol Dam*		30.7				10.4	12.1	53.2	22.5	+ 47.4
62 บ้านตาก Ban Tak								0.0	0.0	- 4.2
63 แม่ระมาด Mae Ramat		7.4						7.4	0.0	+ 6.2
64 แม่สอด Mae Sot*		1.2				14.4	3.6	19.2	18.0	+ 18.2
65 สุโขทัย SUKHOTHAI								0.0	0.0	- 0.4
66 ทุ่งเสลี่ยม Thung Saliam	0.8							0.8	0.0	- 6.7
67 สวรรคโลก Sawankhalok	4.2							4.2	0.0	- 0.4
68 กงไกรลาศ Kong Krailat								0.0	0.0	- 3.4
69 บ้านด่านลานหอย Ban Dan Lan Hoi	15.3							15.3	0.0	- 2.2
70 พิษณุโลก PHITSANULOK*		13.7						13.7	0.0	+ 12.4
71 นครไทย Nakhon Thai	5.9							5.9	0.0	+ 5.9
72 พรหมพิราม Phrom Phiram								0.0	0.0	- 5.2
73 วังทอง Wang Thong								0.0	0.0	- 3.4
74 บางกระทุ่ม Bang Krathum								0.0	0.0	- 4.5
75 กำแพงเพชร KAMPHAENG PHET								0.0	0.0	- 0.8
76 พรานกระต่าย Phan Kratai								0.0	0.0	- 3.8
77 คลองขลุง Khlong Khlung								0.0	0.0	± 0.0
78 ขาณุวารลักษบุรี Khanu Woralaksaburi								0.0	0.0	- 1.5
79 พิจิตร PHICHIT								0.0	0.0	- 0.3
80 สามง่าม Sam Ngam								0.0	0.0	± 0.0
81 ตะพานหิน Taphan Hin								0.0	0.0	- 2.1

สถานีฝน	Station	วันที่และจำนวนน้ำฝนเป็นมิลลิเมตร Date and amount of rainfall in millimeters ธันวาคม – มกราคม December – January 27	28	29	30	31	1	2	ฝนรวม มม. Total rainfall mm.	ตั้งแต่ 1 มกราคม Accumulative rainfall since 1 January ปริมาณ มม. Amount mm.	สูงต่ำกว่าปกติ Above or below Normal
82 บางมูลนาก	Bang Mun Nak								0.0	0.0	– 0.2
83 โพทะเล	Pho Thale								0.0	0.0	± 0.0
84 เพชรบูรณ์	PHETCHABUN *							0.1	0.1	0.1	– 0.3
85 หล่มเก่า	Lom Kao								0.0	0.0	– 0.3
86 หล่มสัก	Lom Sak *								0.0	0.0	– 0.2
87 ชนแดน	Chon Daen								0.0	0.0	– 2.6
88 หนองไผ่	Nong Phai								0.0	0.0	– 0.6
89 วิเชียรบุรี	Wichian Buri *								0.0	0.0	– 0.3
ภาคตะวันออกเฉียงเหนือ	**NORTHEASTERN PART**										
1 เลย	LOEI *							0.9	0.9	0.9	– 0.5
2 เชียงคาน	Chiang Khan								0.0	0.0	– 0.3
3 ท่าลี่	Tha Li								0.0	0.0	– 0.3
4 ด่านซ้าย	Dan Sai								0.0	0.0	– 7.0
5 วังสะพุง	Wang Saphung								0.0	0.0	– 0.4
6 หนองคาย	NONG KHAI							0.2	0.2	0.2	– 1.4
7 ศรีเชียงใหม่	Si Chiang Mai								0.0	0.0	– 1.0
8 ท่าบ่อ	Tha Bo								0.0	0.0	– 0.7
9 โพนพิสัย	Phon Phisai								0.0	0.0	– 0.5
10 บึงกาฬ	Bung Kan								0.0	0.0	– 0.7
11 เซกา	Seka								0.0	0.0	± 0.0
12 อุดรธานี	UDON THANI								0.0	0.0	– 1.0
13 เพ็ญ	Phen								0.0	0.0	– 0.2
14 กุมภวาปี	Kumphawapi								0.0	0.0	– 1.9
15 หนองหาน	Nong Han								0.0	0.0	± 0.0
16 หนองบัวลำภู	Nong Bua Lam Phu								0.0	0.0	± 0.0
17 สกลนคร	SAKON NAKHON *								0.0	0.0	– 0.4
18 วานรนิวาส	Wanon Niwat								0.0	0.0	± 0.0
19 สว่างแดนดิน	Sawang Daen Din								0.0	0.0	± 0.0
20 พรรณานิคม	Phanna Nikhom								0.0	0.0	– 0.7
21 นครพนม	NAKHON PHANOM								0.0	0.0	– 0.1
22 บ้านแพง	Ban Phaeng								0.0	0.0	– 0.8
23 ท่าอุเทน	Tha Uthen								0.0	0.0	± 0.0
24 นาแก	Na Kae								0.0	0.0	± 0.0
25 ธาตุพนม	That Phanom								0.0	0.0	± 0.0
26 มุกดาหาร	Mukdahan *								0.0	0.0	± 0.0
27 กาฬสินธุ์	KALASIN								0.0	0.0	– 0.4
28 ยางตลาด	Yang Talat								0.0	0.0	– 1.2
29 สหัสขันธ์	Sahatsakhan								0.0	0.0	– 1.7
30 กุฉินารายณ์	Kuchinarai								0.0	0.0	± 0.0
31 คมสารไชย	Kamalasai								0.0	0.0	– 0.5
32 ร้อยเอ็ด	ROI ET *								0.0	0.0	– 0.2

สถานีฝน	Station	วันที่และจำนวนน้ำฝนเป็นมิลลิเมตร Date and amount of rainfall in millimeters ธันวาคม – มกราคม December – January							ฝนรวม มม. Total rainfall mm.	ฝนรวมตั้งแต่ 1 มกราคม Accumulative rainfall since 1 January	
		27	28	29	30	31	1	2		ปริมาณ มม. Amount mm.	สูงต่ำกว่าปกติ Above or below Normal
33 โพนทอง	Phon Thong								0.0	0.0	± 0.0
34 ธวัชบุรี	Thawatchaburi								0.0	0.0	± 0.0
35 อาจสามารถ	At Samat								0.0	0.0	± 0.0
36 เสลภูมิ	Selaphum								0.0	0.0	± 0.0
37 จตุรพักตร์พิมาน	Chaturaphak Phiman								0.0	0.0	± 0.0
38 เกษตรวิสัย	Kaset Wisai								0.0	0.0	± 0.0
39 สุวรรณภูมิ	Suwannaphum								0.0	0.0	± 0.0
40 มหาสารคาม	MAHA SARAKHAM								0.0	0.0	- 0.3
41 เชียงยืน	Chiang Yun								0.0	0.0	- 2.8
42 กันทรวิชัย	Kantharawichai								0.0	0.0	- 0.3
43 โกสุมพิสัย	Kosum Phisai *								0.0	0.0	- 4.3
44 บรบือ	Borabu								0.0	0.0	- 0.3
45 วาปีปทุม	Wapi Pathum								0.0	0.0	± 0.0
46 พยัคฆภูมิพิสัย	Phayakkhaphum Phisai								0.0	0.0	± 0.0
47 ขอนแก่น	KHON KAEN *							T	T	0.0	- 0.8
48 น้ำพอง	Nam Phong								0.0	0.0	± 0.0
49 ภูเวียง	Phu Wiang								0.0	0.0	- 1.6
50 ชุมแพ	Chum Phae								0.0	0.0	- 1.1
51 มัญจาคีรี	Mancha Khiri								0.0	0.0	± 0.0
52 ชนบท	Chonnabot								0.0	0.0	- 1.6
53 บ้านไผ่	Ban Phai								0.0	0.0	± 0.0
54 พล	Phon								0.0	0.0	- 1.1
55 หนองสองห้อง	Nong Song Hong								0.0	0.0	± 0.0
56 ชัยภูมิ	CHAIYAPHUM *								0.0	0.0	- 0.1
57 เกษตรสมบูรณ์	Kaset Sombun								0.0	0.0	- 0.2
58 ภูเขียว	Phu Khieo								0.0	0.0	- 1.5
59 คอนสวรรค์	Khon Sawan								0.0	0.0	- 0.5
60 จัตุรัส	Chatturat								0.0	0.0	± 0.0
61 บำเหน็จณรงค์	Bamnet Narong								0.0	0.0	± 0.0
62 นครราชสีมา	NAKHON RATCHASIMA *								0.0	0.0	- 0.4
63 บัวใหญ่	Bua Yai								0.0	0.0	± 0.0
64 คง	Khong								0.0	0.0	± 0.0
65 ด่านขุนทด	Dan Khun Thot								0.0	0.0	- 0.4
66 โนนไทย	Non Thai								0.0	0.0	± 0.0
67 โนนสูง	Non Sung								0.0	0.0	± 0.0
68 พิมาย	Phimai								0.0	0.0	± 0.0
69 สีคิ้ว	Sikhiu								0.0	0.0	± 0.0
70 ปากเพ็น	Sung Noen								0.0	0.0	± 0.0
71 ปักธงชัย	Pak Thong Chai								0.0	0.0	- 0.1
72 โชคชัย	Chok Chai *								0.0	0.0	- 0.4
73 ครบุรี	Khon Buri								0.0	0.0	± 0.0

สถานีฝน	Station	วันที่และจำนวนน้ำฝนเป็นมิลลิเมตร Date and amount of rainfall in millimetre							ยอดรวม มม. Total rainfall mm.	ตั้งแต่ 1 มกราคม Accumulative rainfall since 1 January	
		ธันวาคม – มกราคม December – January								ปริมาณ มม. Amount mm.	สูงต่ำกว่าปกติ Above or below Normal
		27	28	29	30	31	1	2			
74	บุรีรัมย์ BURI RAM								0.0	0.0	± 0.0
75	พุทไธสง Phutthaisong								0.0	0.0	- 0.1
76	สตึก Satuk								0.0	0.0	± 0.0
77	ลำปลายมาศ Lam Phai Mat								0.0	0.0	- 0.1
78	นางรอง Nang Rong								0.0	0.0	- 0.2
79	สุรินทร์ SURIN								0.0	0.0	± 0.0
80	รัตนบุรี Rattanaburi								0.0	0.0	± 0.0
81	ท่าตูม Tha Tum								0.0	0.0	± 0.0
82	ศีขรภูมิ Sikhoraphum								0.0	0.0	± 0.0
83	ปราสาท Prasat								0.0	0.0	± 0.0
84	สังขะ Sangkha								0.0	0.0	± 0.0
85	ศรีสะเกษ SI SA KET								0.0	0.0	± 0.0
86	ราษีไศล Rasi Salai								0.0	0.0	± 0.0
87	กันทรารมย์ Kantharatom								0.0	0.0	± 0.0
88	ขุขันธ์ Khukhan								0.0	0.0	± 0.0
89	ขุนหาญ Khun Han								0.0	0.0	± 0.0
90	กันทรลักษ์ Kantharalak								0.0	0.0	- 1.4
91	อุบลราชธานี UBON RATCHATHANI*								0.0	0.0	± 0.0
92	เขมราฐ Khemarat								0.0	0.0	± 0.0
93	อำนาจเจริญ Amnat Charoen								0.0	0.0	± 0.0
94	ยโสธร Yasothon								0.0	0.0	± 0.0
95	ตระการพืชผล Trakan Phutphon								0.0	0.0	± 0.0
96	มหาชนะชัย Maha Chana Chai								0.0	0.0	± 0.0
97	เขื่องใน Khuang Nai								0.0	0.0	- 0.5
98	โขงเจียม Khong Chiam								0.0	0.0	± 0.0
99	เดชอุดม Det Udom								0.0	0.0	± 0.0
100	บุณฑริก Buntharik								0.0	0.0	- 0.4
	ภาคกลาง CENTRAL PART										
1	นครสวรรค์ NAKHON SAWAN	T							0.0	0.0	-0.2
2	บรรพตพิสัย Banphot Phisai								0.0	0.0	±0.0
3	ชุมแสง Chumsaeng								0.0	0.0	-0.4
4	หนองบัว Nong Bua								0.0	0.0	-0.6
5	ลาดยาว Lat Yao								0.0	0.0	-0.4
6	ท่าตะโก Tha Tako								0.0	0.0	-0.2
7	พยุหคีรี Phayuha Khiri								0.0	0.0	±0.0
8	ตาคลี Takhli								0.0	0.0	±0.0
9	อุทัยธานี UTHAI THANI								0.0	0.0	-0.3
10	สว่างอารมณ์ Sawang Arom								0.0	0.0	±0.0
11	บ้านไร่ Ban Rai								0.0	0.0	-2.3
12	ทัพทัน Thap than								0.0	0.0	±0.0
13	หนองฉาง Nong Chang								0.0	0.0	-0.2

สถานีฝน Station		วันที่และจำนวนน้ำฝนเป็นมิลลิเมตร Date and amount of rainfall in millimeters							ฝนรวม มม. Total rainfall mm.	ฝนรวมตั้งแต่ 1 มกราคม Accumulative rainfall since 1 January	
		ธันวาคม – มกราคม December – January								ปริมาณ มม. Amount mm.	สูงต่ำกว่าปกติ Above or below Normal
		27	28	29	30	31	1	2			
14 หนองขาหย่าง	Nong Khayang								0.0	0.0	-0.2
15 **ชัยนาท**	CHAI NAT								0.0	0.0	-0.4
16 มโนรมย์	Manorom								0.0	0.0	-0.1
17 วัดสิงห์	Wat Sing								0.0	0.0	-2.8
18 หันคา	Hankha								0.0	0.0	-0.8
19 **สิงห์บุรี**	SING BURI								0.0	0.0	-3.0
20 อินทร์บุรี	In Buri								0.0	0.0	-1.2
21 บางระจัน	Bang Rachan								0.0	0.0	-2.9
22 พรหมบุรี	Phrom Buri								0.0	0.0	-0.5
23 **ลพบุรี**	LOP BURI*						1.0		1.0	1.0	-0.7
24 บ้านหมี่	Ban Mi								0.0	0.0	-1.3
25 บัวชุม	Bua Chum*								0.0	0.0	±0.0
26 ชัยบาดาล	Chai Badan								0.0	0.0	±0.0
27 พัฒนานิคม	Phatthana Nikhom								0.0	0.0	±0.0
28 โคกสำโรง	Khok Samrong								0.0	0.0	±0.0
29 ท่าวุ้ง	Tha Wung								0.0	0.0	±0.0
30 **สุพรรณบุรี**	SUPHAN BURI*	7.1							7.1	0.0	+5.3
31 เดิมบางนางบวช	Doembang Nangbuat								0.0	0.0	-0.7
32 สามชุก	Sam Chuk								0.0	0.0	-0.3
33 ดอนเจดีย์	Don Chedi								0.0	0.0	±0.0
34 ศรีประจันต์	Si Prachan								0.0	0.0	±0.0
35 อู่ทอง	U Thong								0.0	0.0	±0.0
36 บางปลาม้า	Bang Pla Ma								0.0	0.0	±0.0
37 ด่องพี่น้อง	Song Phi Nong								0.0	0.0	-1.0
38 **อ่างทอง**	ANG THONG								0.0	0.0	±0.0
39 ไชโย	Chaiyo								0.0	0.0	-0.8
40 ป่าโมก	Pa Mok								0.0	0.0	±0.0
41 วิเศษชัยชาญ	Wiset Chai Chan								0.0	0.0	-0.5
42 ป่าโมก	Pa Mok								0.0	0.0	-0.7
43 **สระบุรี**	SARABURI								0.0	0.0	±0.0
44 พระพุทธบาท	Phra Phutthabat										
45 บ้านหมอ	Ban Mo	8.2							8.2	0.0	+8.2
46 เสาไห้	Sao Hai								0.0	0.0	-1.6
47 แก่งคอย	Kaeng Khoi								0.0	0.0	±0.0
48 หนองแค	Nong Khae								0.0	0.0	-0.3
49 **พระนครศรีอยุธยา**	PHRA NAKHON SI AYUTTHAYA		30.6						30.6	0.0	+30.6
50 ท่าเรือ	Tha Rua								0.0	0.0	-0.3
51 ผักไห่	Phak Hai								0.0	0.0	-0.1
52 บางบาล	Bang Ban	14.3							14.3	0.0	+14.3
53 เสนา	Sena								0.0	0.0	-2.0
54 บางไทร	Bang Sai								0.0	0.0	-5.9

สถานีฝน	Station	วันที่และจำนวนน้ำฝนเป็นมิลลิเมตร Date and amount of rainfall in millimeters ธันวาคม – มกราคม December – January 27	28	29	30	31	1	2	ฝนรวม Total rainfall mm.	Accumulative rainfall since 1 January ปริมาณ มม. Amount mm.	สูงต่ำกว่าปกติ Above or below Normal
55 บางปะอิน	Bang Pa-in								0.0	0.0.	- 1.4
56 ปทุมธานี	PATHUM THANI								0.0	0.0	- 0.5
57 หนองเสือ	Nong Sua	2.0							2.0	0.0	+ 1.7
58 ธัญบุรี	Thanyaburi	2.6							2.6	0.0	+ 0.2
59 รังสิต	Rangsit								0.0	0.0	- 1.7
60 ลำลูกกา	Lam Luk Ka								0.0	0.0	- 0.2
61 นนทบุรี	NONTHABURI								0.0	0.0	- 0.3
62 บางบัวทอง	Bang Bua Thong								0.0	0.0	- 2.2
63 ธนบุรี	THON BURI								0.0	0.0	± 0.0
64 ตลิ่งชัน	Taling Chan								0.0	0.0	- 2.1
65 บางขุนเทียน	Bang Khun Thian								0.0	0.0	± 0.0
66 ราษฎร์บูรณะ	Rat Burana								0.0	0.0	- 1.0
67 กรุงเทพมหานคร	BANGKOK METROPOLIS		T				T		0.0	0.0	- 1.5
68 สนามบินดอนเมือง	Don Muang Airport*		14.7						14.7	0.0	+14.3
69 บางเขน	Bang Khen								0.0	0.0	- 0.3
70 มินบุรี	Min Buri								0.0	0.0	- 2.9
71 ลาดกระบัง	Lat Krabang								0.0	0.0	- 4.3
72 ศูนย์วิจัยบางนา	Bangk Na*								0.0	0.0	
73 กาญจนบุรี	KANCHANABURI*		4.1						4.1	0.0	+ 4.0
74 สังขละบุรี	Sangkhla Buri								0.0	0.0	
75 เหมืองปีล็อก	Pilok								0.0	0.0	
76 ทองผาภูมิ	Thong Pha Phum*								0.0	0.0	- 1.1
77 ศรีสวัสดิ์	Si Sawat										
78 ไทรโยค	Sai Yok										
79 พนมทวน	Phanom Thuan								0.0	0.0	- 1.3
80 ท่าม่วง	Tha Muang								0.0	0.0	± 0.0
81 นครปฐม	NAKHON PATHOM	T							0.0	0.0	± 0.0
82 บางเลน	Bang Len								0.0	0.0	± 0.0
83 นครชัยศรี	Nakhon Chaisi	4.4							4.4	0.0	+ 3.7
84 ราชบุรี	RATCHABURI								0.0	0.0	
85 บ้านโป่ง	Ban Pong	2.5							2.5	0.0	+ 0.5
86 โพธาราม	Photharam	7.1							7.1	0.0	+ 5.5
87 ดำเนินสะดวก	Damnoen Saduak								0.0	0.0	- 0.8
88 ปากท่อ	Pak Tho		39.8						39.8	0.0	+36.7
89 สมุทรสงคราม	SAMUT SONGKHRAM								0.0	0.0	- 2.2
90 บางคณฑี	Bang Khonthi								0.0	0.0	± 0.0
91 อัมพวา	Amphawa								0.0	0.0	- 2.1
92 สมุทรสาคร	SAMUT SAKHON								0.0	0.0	- 2.1
93 กระทุ่มแบน	Kratum Baen	15.7							15.7	0.0	+15.7
94 สมุทรปราการ	SAMUT PRAKAN								0.0	0.0	- 0.8
95 บางพลี	Bang Phli								0.0	0.0	- 2.6

สถานีฝน Station	วันที่และจำนวนน้ำฝนเป็นมิลลิเมตร Date and amount of rainfall in millimeters ธันวาคม – มกราคม December – January							ฝนรวม มม. Total rainfall mm.	ฝนรวมตั้งแต่ 1 มกราคม Accumulative rainfall since 1 January	
	27	28	29	30	31	1	2		ปริมาณ มม. Amount mm.	สูงต่ำกว่าปกติ Above or below Normal
ภาคตะวันออก EASTERN PART										
1 นครนายก NAKHON NAYOK								0.0	0.0	– 0.6
2 บ้านนา Ban Na								0.0	0.0	– 1.1
3 ปากพลี Pak Phli								0.0	0.0	– 1.1
4 องครักษ์ Ongkharak								0.0	0.0	– 2.5
5 ปราจีนบุรี PRACHIN BURI *								0.0	0.0	–2.2
6 ประจันตคาม Prachantakham								0.0	0.0	– 4.0
7 บ้านสร้าง Ban Sang								0.0	0.0	– 2.7
8 ศรีมหาโพธิ Si Maha Phot								0.0	0.0	– 0.3
9 กบินทร์บุรี Kabin Buri*								0.0	0.0	– 0.9
10 ตระแก้ว Sa Kaeo								0.0	0.0	± 0.0
11 วัฒนานคร Watthana Nakhon								0.0	0.0	± 0.0
12 อรัญประเทศ Aranyaprathet *								0.0	0.0	– 0.8
13 ฉะเชิงเทรา CHACHOENGSAO								0.0	0.0	– 0.7
14 บ้านโพธิ์ Ban Pho								0.0	0.0	– 1.7
15 ชลบุรี CHON BURI *								0.0	0.0	– 2.5
16 พานทอง Phan Thong								0.0	0.0	– 4.9
17 บ้านบึง Ban Bung								0.0	0.0	± 0.0
18 เกาะสีชัง Ko Sichang *								0.0	0.0	– 1.9
19 ศรีราชา Si Racha								0.0	0.0	– 1.8
20 สัตหีบ Sattahip *								0.0	0.0	– 4.1
21 ระยอง RAYONG								0.0	0.0	± 0.0
22 บ้านค่าย Ban Khai	2.3							2.3	0.0	– 0.7
23 แกลง Klaeng								0.0	0.0	– 1.1
24 จันทบุรี CHANTHABURI *								0.0	0.0	– 3.1
25 ท่าใหม่ Tha Mai								0.0	0.0	– 2.0
26 มะขาม Makham								0.0	0.0	– 1.0
27 ตราด TRAT	6.8							6.8	0.0	+ 4.2
28 เขาสมิง Khao Saming								0.0	0.0	– 10.2
29 แหลมงอบ Laem Ngop	21.6							21.6	0.0	
30 คลองใหญ่ Khlong Yai *	22.8							22.8	0.0	+ 18.4
ภาคใต้ SOUTHERN PART										
1 เพชรบุรี PHETCHABURI	4.2							4.2	0.0	+ 1.4
2 บ้านแหลม Ban Laem								0.0	0.0	– 3.9
3 บ้านลาด Ban Lat								0.0	0.0	– 4.5
4 ท่ายาง Tha Yang								0.0	0.0	– 4.8
5 ชะอำ Cha-am								0.0	0.0	– 3.0
6 ประจวบคีรีขันธ์ PRACHUAP KHIRI KHAN *	0.3	T		T		T		0.3	0.0	– 9.2
7 หัวหิน Hua Hin *	9.7	T		T			T	9.7	0.0	+ 7.0
8 ปราณบุรี Pran Buri								0.0	0.0	
9 ชุมพร CHUMPHON *	0.2	28.7	T	5.2	2.1	37.9	19.0	93.1	56.9	+ 55.6

สถานีฝน	Station	วันที่และจำนวนน้ำฝนเป็นมิลลิเมตร Date and amount of rainfall in millimetres ธันวาคม – มกราคม December – January							ฝนรวม มม. Total rainfall mm.	ฝนรวมตั้งแต่ 1 มกราคม Accumulative rainfall since 1 January	
		27	28	29	30	31	1	2		ปริมาณ มม. Amount mm.	สูงต่ำกว่าปกติ Above or below Normal
10 ท่าแซะ	Tha Sae	7.2	8.6	17.6					33.4	0.0	+ 8.5
11 สวี	Sawi	3.6	29.9	2.1	3.8				39.4	0.0	- 4.0
12 หลังสวน	Lang Suan	12.3		19.3					31.6	0.0	+ 3.3
13 สุราษฎร์ธานี	SURAT THANI*		1.5	T			2.2	4.3	8.0	6.5	- 23.7
14 ไชยา	Chaiya			15.2					15.2	0.0	- 14.6
15 เกาะสมุย	Ko Samui*	7.4	31.1	0.9	8.4	3.3	16.6	83.8	134.9	100.4	+119.4
16 พุนพิน	Phunphin								0.0	0.0	
17 ท่าชาง	Tha Chang		14.5	2.7					17.2	0.0	- 10.1
18 กาญจนดิษฐ์	Kanchanadit								0.0	0.0	
19 บ้านนาสาร	Ban Na San								0.0	0.0	
20 นครศรีธรรมราช	NAKHON SI THAMMARAT*	0.5	T	4.4	0.8	0.7	50.2	26.6	83.2	76.8	+ 11.1
21 สิชล	Sichon			20.0					20.0	0.0	- 17.3
22 ท่าศาลา	Tha Sala	2.5	8.5	4.1			40.0		55.1	40.0	+ 1.2
23 ฉวาง	Chawang								0.0	0.0	
24 ทุ่งสง	Thung Song								0.0	0.0	
25 ร่อนพิบูลย์	Ron Phibun		3.0						3.0	0.0	- 30.3
26 ปากพนัง	Pak Phanang								0.0	0.0	
27 พัทลุง	PHATTHALUNG				33.4	28.1			61.5	0.0	+ 2.6
28 ควนขนุน	Khuan Khanun		12.3			34.6			46.9	0.0	
29 ปากพยูน	Pak Phayun								0.0	0.0	
30 เขาชัยสน	Khao Chaison		T	0.2			42.2		42.4	42.2	
31 สงขลา	SONGKHLA*				T	39.2	8.3	5.1	52.6	13.4	- 20.4
32 รัตภูมิ	Rattaphum	14.8			9.2		32.8		56.8	32.8	- 16.2
33 หาดใหญ่	Hat Yai	1.0				T		6.0	7.0	6.0	
34 สะเดา	Sadao								0.0	0.0	
35 ปัตตานี	PATTANI*	T	T	0.4	1.1	4.0	5.9	0.9	12.3	6.8	- 27.8
36 หนองจิก	Nong Chik								0.0	0.0	
37 ยะหริ่ง	Yaring	15.3							15.3	0.0	
38 มายอ	Mayo						36.0		36.0	36.0	
39 โคกโพธิ์	Khok Pho						62.4		62.4	62.4	
40 ปะนาเระ	Panare								0.0	0.0	
41 ยะลา	YALA			7.9		32.5	19.1		59.5	19.1	
42 ยะหา	Yaha		47.7			14.3			62.0	0.0	
43 รามัน	Raman					37.6	51.5		89.1	51.5	
44 บันนังสตา	Bannang Satar	8.4					15.5		23.9	15.5	
45 เบตง	Betong								0.0	0.0	
46 นราธิวาส	NARATHIWAT*	6.6	0.1	7.0	12.1	0.9	55.2	10.9	92.8	66.1	- 34.5
47 ยี่งอ	Yi-ngo								0.0	0.0	
48 ระแงะ	Rangae								0.0	0.0	
49 ตากใบ	Tak Bai								0.0	0.0	
50 สุไหงโกลก	Sungai Kolok	19.4		16.9	5.9				42.2	0.0	

สถานีฝน	Station	วันที่และจำนวนน้ำฝนเป็นมิลลิเมตร Date and amount of rainfall in millimeters							ฝนรวม มม. Total rainfall mm.	ฝนรวมตั้งแต่ 1 มกราคม Accumulative rainfall since 1 January	
		ธันวาคม – มกราคม December – January								ปริมาณ มม. Amount mm.	สูงต่ำกว่าปกติ Above or below Normal
		27	28	29	30	31	1	2			
51 ระนอง	RANONG'	T	0.2				T	T	0.2	0.0	- 9.7
52 กระบุรี	Kra Buri	0.3							0.3	0.0	
53 พังงา	PHANGNGA								0.0	0.0	- 9.7
54 ตะกั่วป่า	Takua Pa		15.6	2.7				8.5	26.8	8.5	
55 กะปง	Kapong								0.0	0.0	
56 ท้ายเหมือง	Thai Muang								0.0	0.0	
57 ตะกั่วทุ่ง	Takua Thung								0.0	0.0	
58 ทับปุด	Thap Put								0.0	0.0	
59 ภูเก็ต	PHUKET*			T					T	0.0	- 17.4
60 สนามบินภูเก็ต	Phuket Airport*								0.0	0.0	- 21.3
61 กระบี่	KRABI								0.0	0.0	
62 อ่าวลึก	Ao Luk								0.0	0.0	
63 คลองท่อม	Khlong Tom								0.0	0.0	
64 ตรัง	TRANG'						5.2	16.4	21.6	21.6	+ 3.9
65 สนามบินตรัง	Trang Airport*								0.0	0.0	
66 สิเกา	Sikao								0.0	0.0	
67 ย่านตาขาว	Yan Ta Khao								0.0	0.0	
68 ปะเหลียน	Palian								0.0	0.0	
69 สตูล	SATUN								0.0	0.0	- 7.9
70 ทุ่งหว้า	Thung Wa								0.0	0.0	

สถานีฝน	Station	วันที่และจำนวนน้ำฝนเป็นมิลลิเมตร Date and amount of rainfall in millimeters							ฝนรวม มม. Total rainfall mm.	[illegible] 1 [illegible] Accumulative rainfall since 1 January	
		ธันวาคม – มกราคม December – January								ปริมาณ มม. Amount mm.	สูงต่ำกว่าเสมอ Above or below Normal
		27	28	29	30	31	1	2			
กรุงเทพมหานคร	**BANGKOK METROPOLIS**										
1 สถานีเครื่องรับส่งวิทยุนนทบุรี	Overbeas Radio Receiving Station								0.0	0.0	
2 ร.ร. การช่างนนทบุรี	Nonthaburi Trade School								0.0	0.0	
3 พลังงานปรมาณูแห่งชาติ	Atomic Energy For Peace								0.0	0.0	
4 กองกำกับการรถวิทยุฯ	MMP. Sub Division Car Center								0.0	0.0	
5 วิทยาลัยครูจันทรเกษม	Chankasem College Education								0.0	0.0	
6 การไฟฟ้าฝ่ายผลิต	Electrical Supply Authority								0.0	0.0	
7 ศูนย์ฝึกการบินพลเรือน	Civil Aviation Training Center								0.0	0.0	
8 ร.ร. โยธินบูรณะ	Yothin Burana School								0.0	0.0	
9 สถานีรถไฟบางบำหรุ	Bang Bamru Railway Station								0.0	0.0	
10 ร.ร. พาณิชการสยาม	Siam Commercial School								0.0	0.0	
11 ร.ร. การประชาสัมพันธ์	Public Relation School								0.0	0.0	
12 ร.ร. สามเสนนอก	Sam Sen Nok School								0.0	0.0	
13 มหาวิทยาลัยรามคำแหง	Ramkhamhaeng University								0.0	0.0	
14 ร.ร. ศรีอุลัย	Sri Ulai School								0.0	0.0	
15 ร.ร. จิตรลดา	Chitlada School								0.0	0.0	
16 เขตบางกะปิ	Bangkapi Boundary								0.0	0.0	
17 เขตหนองจอก	Nong Chok Boundary								0.0	0.0	
18 กระทรวงศึกษาธิการ	Ministry of Education								0.0	0.0	
19 ร.ร. ช่างกลวิทยา	Changkol Vitthaya School								0.0	0.0	
20 ร. 1 พัน 2 รอ.	Second Infantry Battalion								0.0	0.0	
21 บ้านมนังคศิลา	Ban Manangkha Sila								0.0	0.0	
22 ร.ร. โพสิตสโมสร	Kosit Samosorn School								0.0	0.0	
23 ประตูน้ำปทุมวัน	Pathumvan Irr.								0.0	0.0	
24 ร.ร. เฉลิมศาสน์ศึกษา	Chaloemsart Suksa School								0.0	0.0	
25 วิทยาลัยเพาะช่าง	Poh Chang College								0.0	0.0	
26 ร.ร. มาแตร์เดอี	Mater Dei School								0.0	0.0	
27 สถานีจ่ายไฟฟ้าบางกะปิ	Sup Center of Electrial Supply-Bangkapi								0.0	0.0	
28 วิทยาลัยพาณิชการธนบุรี	Thonburi Commercial College								0.0	0.0	
29 วิทยาลัยครูบ้านสมเด็จ	Bansomdet Teacher College								0.0	0.0	
30 เขตคลองสาน	Khlong San Boundary								0.0	0.0	
31 ร.ร. เตรียมทหาร	Armed Force Academy Preparatory-School								0.0	0.0	
32 ร.ร. กรุงเทพคริสเตียน	Bangkok Christian College								0.0	0.0	
33 ร.ร. ศรีวิกรม์	Srivikorn School								0.0	0.0	
34 ประตูน้ำพระโขนง	Prakhanong Irr.								0.0	0.0	
35 ร.ร. สมจิตศึกษา	Somchit Suksa School								0.0	0.0	
36 ร.ร. ยานนาวศวิทยาคม	Yannaves Vitthayakhom School								0.0	0.0	
37 ร.ร. พระโขนง	Prakhanong School								0.0	0.0	
38 ร.ร. ช่องนนทรี	Chong Nonthri School								0.0	0.0	

อุณหภูมิสูงสุดและต่ำสุดประจำวันที่ ๒๗ – ๒ ธันวาคม – มกราคม ๒๕๑๙ – ๒๕๒๐

Max. and Min. Temperature 27 - 2 December-January 1976-1977

สถานี	Station	อุณหภูมิสูงสุดและต่ำสุดเป็นองศา ซ. Max. and Min. Temperature in degree C.							เฉลี่ยสูงสุดต่ำสุด Average Max. Min.	เฉลี่ยในสัปดาห์ Weekly Mean	ค่าปกติประจำเดือน Monthly Normal
		27	28	29	30	31	1	2			
ภาคเหนือ	**NORTHERN PART**										
1 เชียงราย	CHIANG RAI	29.4 12.0	28.0 17.2	24.7 19.0	24.5 18.4	22.8 17.0	22.0 17.0	22.2 16.0	24.8 16.6	20.7	20.1
2 แม่ฮ่องสอน	MAE HONG SON	30.0 13.5	29.7 15.9	29.0 19.9	24.5 21.5	23.0 20.0	20.2 18.1	22.5 18.2	25.6 18.2	21.9	22.6
3 เชียงใหม่	CHIANG MAI	30.6 12.1	30.4 10.1	26.7 20.8	26.5 19.2	25.0 16.7	21.7 16.9	23.0 18.4	26.3 16.9	21.6	21.8
4 น่าน	NAN	30.7 15.6	28.6 18.3	26.5 16.9	26.3 17.7	26.2 16.1	21.6 18.5	21.0 17.6	25.6 17.8	21.8	22.1
5 ท่าวังผา	Tha Wang Pha	30.1 14.1	26.5 17.0	24.5 19.0	26.3 18.0	26.4 16.0	20.3 18.0	20.3 17.2	25.2 17.3	21.2	..
6 ลำปาง	LAMPANG	31.0 14.7	29.8 19.3	26.8 20.6	26.2 19.5	26.1 19.5	20.8 19.5	19.6 18.1	25.8 18.7	22.2	22.3
7 แม่สะเรียง	Mae Sariang	31.3 12.8	30.1 16.8	29.3 19.9	27.5 20.1	24.9 19.0	21.5 18.6	20.2 17.8	26.4 17.8	22.1	23.2
8 แพร่	PHRAE	32.0 17.2	30.5 20.5	28.2 20.9	27.3 19.0	28.0 16.7	23.8 19.4	22.4 18.7	27.5 19.2	23.4	22.6
9 อุตรดิตถ์	UTTARADIT	33.6 20.2	30.7 20.9	30.2 20.8	27.9 20.1	29.6 20.1	26.6 20.6	22.5 20.0	28.7 20.4	24.6	24.3
10 ตาก	TAK	32.2 19.8	30.3 21.2	28.1 20.4	26.6 19.4	27.7 19.7	27.4 21.6	21.2 18.8	27.6 20.0	23.8	23.3
11 เขื่อนภูมิพล	Bhumibol Dam	31.7 19.2	29.6 21.0	26.8 20.2	25.2 18.6	26.0 18.4	26.0 19.6	20.5 18.3	26.8 19.2	23.0	24.0
12 พิษณุโลก	PHITSANULOK	32.2 22.4	32.6 21.5	28.6 20.1	28.0 19.8	28.8 20.2	30.7 20.1	25.4 21.3	29.5 20.8	25.2	24.7
13 แม่สอด	Mae Sot	31.3 17.5	32.1 19.1	28.4 20.0	27.0 18.8	29.9 18.6	26.8 20.6	21.4 16.2	28.1 19.0	23.4	23.1
14 เพชรบูรณ์	PHETCHABUN	33.1 21.3	31.6 20.0	28.9 18.3	29.8 16.5	29.1 18.9	32.2 18.8	26.4 22.5	30.4 19.5	25.0	23.2
15 หล่มสัก	Lom Sak	32.2 21.6	31.0 21.0	29.2 19.2	29.2 18.3	28.4 19.8	31.5 19.7	26.8 21.6	29.8 20.2	25.0	..
16 วิเชียรบุรี	Wichian Buri	31.6 21.8	30.2 21.6	30.0 16.5	30.4 16.0	30.9 18.6	32.2 15.8	30.5 21.2	30.8 19.2	25.0	..
ภาคตะวันออกเฉียงเหนือ	**NORTHEASTERN PART**										
1 หนองคาย	NONG KHAI	29.9 16.5	28.0 17.1	26.1 14.9	26.6 15.4	27.6 18.0	27.9 15.7	27.1 20.2	27.6 17.1	22.4	22.9
2 เลย	LOEI	30.9 19.4	28.3 18.2	26.4 15.6	26.6 15.0	27.4 16.7	28.2 16.7	25.7 19.2	27.6 17.2	22.4	21.5
3 อุดรธานี	UDON THANI	29.8 18.7	27.3 17.6	26.2 14.9	26.8 16.0	27.5 16.2	27.7 16.3	27.4 19.0	27.5 17.0	22.2	22.4
4 สกลนคร	SAKON NAKHON	28.9 17.3	25.2 16.4	25.3 12.2	26.1 13.0	27.3 15.7	27.2 14.8	27.9 16.2	26.8 15.1	21.0	22.0
5 นครพนม	NAKHON PHANOM	29.0 14.8	25.2 16.3	25.0 11.6	26.4 11.8	27.7 13.1	27.1 12.9	27.3 14.2	26.8 13.5	20.2	22.0
6 มุกดาหาร	Mukdahan	29.0 18.2	24.7 16.9	26.0 13.9	26.1 14.1	27.0 13.9	27.8 14.4	28.8 15.0	27.0 15.2	21.1	22.1
7 ขอนแก่น	KHON KAEN	31.4 19.7	28.2 17.7	27.1 14.1	28.2 14.8	30.3 16.3	30.2 16.7	30.6 18.1	29.4 16.8	23.1	23.1
8 โคสุมพิสัย	Kosum Phisai	30.2 18.8	26.7 18.0	26.6 13.8	27.0 14.2	28.9 16.1	29.1 16.0	.. 17.8	28.1 16.4	22.2	..
9 ร้อยเอ็ด	ROI ET	29.3 19.1	25.8 17.6	27.2 14.0	27.7 13.7	29.4 15.4	29.6 15.4	30.3 16.5	28.5 16.0	22.2	23.2
10 ชัยภูมิ	CHAIYAPHUM	30.7 22.3	27.1 20.2	27.0 16.2	27.6 16.9	28.4 18.9	29.3 19.0	28.5 20.1	28.4 19.1	23.8	23.6
11 อุบลราชธานี	UBON RATCHATHANI	32.0 20.5	28.2 18.5	28.7 14.5	28.8 15.0	30.2 16.6	30.8 17.2	31.3 16.3	30.0 16.9	23.4	23.9
12 สุรินทร์	SURIN	32.5 20.7	28.4 18.2	28.4 15.8	29.4 15.3	30.3 16.6	31.4 17.5	31.3 17.8	30.2 17.4	23.8	23.5
13 ท่าตูม	Tha Tum	30.4 20.4	25.4 18.2	27.2 14.8	29.2 15.4	.. 16.4	.. ..	28.6 17.1	28.4 17.0	22.7	..
14 นางรอง	Nang Rong	31.7 21.8	30.5 18.9	27.4 15.4	26.5 15.8	29.7 16.0	31.2 19.2	.. 19.3	29.8 18.3	24.0	..

สถานี	Station	อุณหภูมิสูงสุดและต่ำสุดเฉลี่ยของวัน ๆ Max. and Min. Temperature in degree C.							Average Max. Min.	Weekly Mean	Monthly Normal
		27	28	29	30	31	1	2			
15 นครราชสีมา	NAKHON RATCHASIMA	28.9 22.1	26.6 19.5	26.6 15.6	27.6 16.1	29.2 18.7	30.5 19.4	28.9 19.7	28.3 18.7	23.5	23.2
16 ไชยชัย	Chok Chai	29.1 22.0	26.0 18.5	25.4 15.1	27.4 15.2	28.5 17.8	30.0 19.5	.. 18.7	27.7 16.1	22.9	..
ภาคกลาง	**CENTRAL PART**										
1 นครสวรรค์	NAKHON SAWAN	31.8 23.8	31.6 22.2	30.6 19.5	30.6 19.0	31.4 20.5	31.8 21.1	27.5 21.5	30.8 21.0	25.9	24.6
2 ลพบุรี	LOP BURI	32.0 23.4	30.4 23.3	29.2 19.0	31.4 19.6	.. 21.4	33.6 22.7	31.5 20.4	31.3 21.4	26.4	25.4
3 สุพรรณบุรี	SUPHAN BURI	31.6 24.5	29.7 23.2	28.7 20.8	30.0 18.7	31.0 21.0	31.2 21.0	30.5 21.2	30.4 21.5	26.0	24.9
4 กาญจนบุรี	KANCHANABURI	32.0 22.0	30.1 22.7	29.4 20.7	30.5 19.8	30.6 20.6	32.3 22.8	30.9 21.4	30.8 21.4	26.1	24.3
5 ทองผาภูมิ	Thong Pha Phum	31.3 19.6	30.3 20.9	28.2 18.3	28.7 18.0	28.5 17.8	29.7 19.5	29.1 20.7	29.4 19.2	24.3	..
6 สนามบินดอนเมือง	Don Muang Airport	32.0 23.8	31.7 23.0	30.0 18.9	30.0 18.8	31.7 19.9	30.5 21.9	32.1 23.7	31.1 21.4	26.2	25.9
7 กรุงเทพมหานคร	BANGKOK METROPOLIS	33.8 25.0	32.5 24.0	31.3 20.9	31.7 19.2	33.0 20.6	32.5 23.1	33.0 23.7	32.5 22.4	27.4	25.9
8 ศูนย์วิจัย ฯ บางนา	Bang Na	32.7 23.9	32.2 23.2	30.7 20.6	31.6 18.4	32.2 20.7	32.2 22.4	32.9 23.5	31.9 21.8	26.8	..
ภาคตะวันออก	**EASTERN PART**										
1 ปราจีนบุรี	PRACHIN BURI	32.2 23.8	30.6 22.5	30.0 19.5	31.0 20.4	31.8 20.0	32.2 21.0	32.3 21.4	31.4 21.2	26.3	25.5
2 กบินทร์บุรี	Kabin Buri	32.6 23.2	31.0 23.3	30.8 19.4	31.0 18.4	31.9 20.0	32.3 21.0	.. 22.5	31.6 21.1	26.4	..
3 อรัญประเทศ	Aranyaprathet	31.8 22.5	30.3 22.4	29.7 18.6	30.7 17.8	31.6 18.5	32.2 21.0	33.0 22.6	31.3 20.5	25.9	24.6
4 ชลบุรี	CHON BURI	34.3 23.6	33.7 23.1	33.4 21.0	34.2 20.5	34.8 21.1	34.5 22.3	34.7 23.3	34.2 22.1	28.2	25.7
5 เกาะสีชัง	Ko Si Chang	30.4 24.0	31.8 23.5	30.5 23.4	30.7 23.0	32.0 22.9	31.1 22.8	30.3 24.4	31.0 23.4	27.2	26.4
6 สัตหีบ	Sattahip	31.5 23.1	32.0 23.5	.. 21.4	.. 20.2	..	..	31.2 23.5	.. 22.3	..	27.2
7 ระยอง	RAYONG	30.8 23.8	32.9 23.2	30.5 21.1	31.3 19.3	31.1 21.0	.. 23.3	..	31.3 22.0	26.6	..
8 จันทบุรี	CHANTHABURI	32.8 22.7	32.0 22.8	31.0 20.9	31.6 21.2	32.2 22.7	30.3 23.0	33.8 21.5	32.0 22.1	27.0	25.6
9 คลองใหญ่	Khlong Yai	30.4 23.4	32.2 22.0	30.7 22.5	31.0 24.5	31.5 22.5	32.1 22.0	31.5 20.5	31.3 22.4	26.8	26.2
ภาคใต้	**SOUTHERN PART**										
1 หัวหิน	Hua Hin	30.6 23.6	30.0 23.5	28.2 23.1	28.4 22.1	29.2 21.1	29.2 22.8	30.3 23.2	29.4 22.8	26.1	25.3
2 ประจวบคีรีขันธ์	PRACHUAP KHIRI KHAN	31.0 22.4	31.4 23.1	30.2 22.9	30.0 21.9	29.9 20.8	30.4 21.7	30.8 21.6	30.5 22.0	26.2	25.0
3 ชุมพร	CHUMPHON	30.7 22.8	27.5 23.1	29.2 21.9	28.8 24.2	29.7 24.7	30.0 24.0	28.8 23.1	29.2 23.4	26.3	24.9
4 สุราษฎร์ธานี	SURAT THANI	31.6 21.6	30.4 20.4	31.6 22.4	32.0 23.5	31.7 22.2	31.8 21.4	28.6 21.9	31.1 21.9	26.5	25.8
5 เกาะสมุย	Ko Samui	29.4 27.0	29.0 23.4	29.0 26.0	28.9 25.4	28.6 24.4	28.4 25.3	29.0 24.0	29.0 25.1	27.0	..
6 นครศรีธรรมราช	NAKHON SI THAMMARAT	29.1 24.0	29.5 23.3	30.4 23.4	29.0 23.1	29.7 23.6	28.5 24.0	24.6 22.6	28.7 23.4	26.0	25.8
7 สงขลา	SONGKHLA	29.4 26.2	29.2 26.0	29.6 26.4	29.6 25.1	30.0 24.8	29.5 23.5	28.8 23.7	29.4 25.1	27.2	26.6
8 ปัตตานี	PATTANI	29.8 23.2	30.2 23.1	30.2 23.0	29.2 22.5	30.2 23.0	30.1 23.8	29.3 23.2	29.8 23.0	26.4	25.8
9 นราธิวาส	NARATHIWAT	30.9 23.5	30.4 24.5	29.7 25.2	29.5 23.4	30.4 24.3	27.7 25.7	29.5 23.0	29.7 24.2	27.0	25.8
10 ระนอง	RANONG	32.3 21.9	30.8 21.9	33.7 22.8	31.7 23.0	33.8 26.6	33.9 26.0	33.1 22.5	32.8 23.9	28.4	25.7
11 ภูเก็ต	PHUKET	31.8 24.6	31.7 24.2	31.5 26.0	31.6 21.6	31.7 25.4	32.0 26.2	31.2 25.6	31.7 24.6	28.2	27.2
12 สนามบินภูเก็ต	Phuket Airport	31.9 23.5	31.5 22.5	30.9 24.5	31.4 25.0	32.0 25.4	32.0 25.4	32.6 24.5	31.8 24.4	28.1	26.5
13 สนามบินตรัง	Trang Airport	31.0 23.2	31.8 22.7	32.2 23.8	32.0 21.6	32.3 23.8	32.1 24.6	32.0 23.5	31.9 23.3	27.6	26.5

แก้ไขเพิ่มเติมรายงานจำนวนน้ำฝนเนื่องจากได้รับรายงานภายหลัง สำหรับรายงานอากาศประจำสัปดาห์ ฉบับที่ 52/1976

Corrections for late rainfall data reports in weekly weather report No. 52/1976

หัสภูมิฝน	Station	วันที่และจำนวนน้ำฝนเป็นมิลลิเมตร Date and amount of rainfall in millimeters ธันวาคม December 20	21	22	23	24	25	26	ฝนรวม มม. Total rainfall mm.	ฝนรวมตั้งแต่ 1 มกราคม Accumulative rainfall since 1 January ปริมาณ มม. Amount mm.	สูงต่ำกว่าปกติ Above or below Normal %
	ภาคใต้ SOUTHERN PART										
28	คานชนุน Khuan Khanun						8.4		62.1	2214.0	
30	เขาชัยสน Khao Chaison						8.9		50.6	2317.3	
34	สะเดา Sadao							27.6	27.6	1323.4	
38	มายอ Mayo						39.4		118.8	2353.1	
41	ยะลา YALA						20.9		80.3	1845.0	
43	รามัน Raman						17.3		78.5	2358.4	
44	บันนังสตา Bannang Sater						84.6		84.6	1451.3	
45	เบตง Betong							8.2	41.7	1826.4	
53	พังงา PHANGNGA						0.2	0.6	1.2	2681.1	
55	กะปง Kapong						29.2		36.9	2461.1	
56	ท้ายเหมือง Thai Muang						1.5		17.9	2377.8	
57	ตะกั่วทุ่ง Takua Thung							12.3	38.8	3016.5	
61	กระบี่ KHABI						14.1	9.4	32.7	1259.9	
62	อ่าวลึก Ao luk							2.5	22.5	2122.0	
63	คลองท่อม Khlong Tom						18.4	2.9			
66	สิเกา Sikao						26.2		27.0	1775.9	

REMARKS

1. **Meteorological Department's Station** (with * mark). Rainfall observation is performed daily at 07.00 a.m. by the Meteorological Department's personnel. Therefore the daily amount of rainfall in this publication means the total amount of rainfall in 24 hr. period from 07.00 a.m. of the recorded date to 07.00 a.m. of the following day.

2. **Voluntary Rainfall Station** (without * mark) located at District and Province. Rainfall observation is performed daily at 09.00 a.m. by the voluntary observer. The daily amount of rainfall means the total amount of rainfall in 24 hr. period from 09.00 a.m. of the recorded date to 09.00 a.m. of the following day.

3. **Rainfall and Temperature Data.** The daily rainfall and temperature observations are submitted to the Meteorological Department soon after the measurement by the following means :—

   — By radio or telegraph from the Meteorological Department's stations.
   — By telegraph from voluntary rainfall stations

   Those daily reports generally arrive at the Meteorological Department from about 07.00 a.m. to 07.00 p.m.

4. **Rainfall Intensity in 1 day** (24 hours)

Light Rainfall	amounts	0.1 — 10.0 millimetres
Moderate Rainfall	,,	10.1 — 35.0 ,,
Heavy Rainfall	,,	35.1 — 90.0 ,,
Very Heavy Rainfall	,,	90.1 millimetres and above
Blank	represents	No rainfall or observation of rainfall does not arrive in time for publication.
T	,,	Trace or light rainfall with amount less than 0.1 millimetres.

Various Data in this publication are published hurriedly to service the user. Therefore the user should be cautious in using them. If there is any doubts please inquired the Meteorological Statistics Subdivision of the Climatology Division for further informations by dialing the number 916054 and 910178.

Meteorological Department
Bangkok Metropolis

Climatology Division.

● **กำหนดออก** สัปดาห์ละ 1 ฉบับ ปีละ 52 ฉบับ

● **ค่าบำรุง** ฉบับละ 5 บาท ปีละ 150 บาท

● **การบอกรับ** ติดต่อที่กองภูมิอากาศ กรมอุตุนิยมวิทยา

โทร. 3916054

พิมพ์ที่โรงพิมพ์กรมอุตุนิยมวิทยา กระทรวงคมนาคม กรุงเทพมหานคร

นาวาตรี สุเมธ หิญชีระนันทน์ **ผู้พิมพ์ผู้โฆษณา 2520**

M06.1/593
T364wr

กรมอุตุนิยมวิทยา กระทรวงคมนาคม

รายงานอากาศประจำสัปดาห์ ระหว่างวันที่ ๓ — ๙ มกราคม ๒๕๒๐

และ

การคาดหมายลักษณะอากาศ ระหว่างวันที่ ๑๐ — ๑๖ มกราคม ๒๕๒๐

ฉบับที่ ๒/๒๕๒๐

น.อ. ตร. ขจิต บัวจิตติ

อธิบดีกรมอุตุนิยมวิทยา

METEOROLOGICAL DEPARTMENT

MINISTRY OF COMMUNICATIONS

BANGKOK, THAILAND

WEEKLY WEATHER REPORT

DURING THE PERIOD 3 — 9 JANUARY 1977

AND

WEATHER OUTLOOK

DURING 10 — 16 JANUARY 1977

No. 2/1977

Capt. Kajit Buajitti

Director — General

ATMOSPHERIC SCIENCES LIBRARY
N.O.A.A.
U.S. Dept. of Commerce

หมายเหตุ

1. **สถานีของกรมอุตุนิยมวิทยา** (มีเครื่องหมาย *) ทำการตรวจวัดจำนวนฝนตกเวลา 07.00 น. ทุกวัน โดยเจ้าหน้าที่ของกรมอุตุนิยมวิทยา ดังนั้น จำนวนฝนรายวันในรายงานเล่มนี้ หมายถึงปริมาณฝนรวมในช่วงเวลา 24 ชั่วโมง ตั้งแต่เวลา 07.00 น. ของวันที่แจ้งไว้ในรายงาน จนถึงเวลา 07.00 น. ของวันรุ่งขึ้น

2. **สถานีฝนอำเภอและจังหวัด** (ไม่มีเครื่องหมาย *) ทำการ ตรวจวัด จำนวนฝนตกเวลา 09.00 น. ทุกวัน โดยเจ้าหน้าที่ ที่อยู่ในอำเภอหรือจังหวัดที่ได้รับแต่งตั้งจากกรมอุตุนิยมวิทยา ดังนั้น จำนวนฝนรายวัน หมายถึงปริมาณฝนรวมในช่วงเวลา 24 ชั่วโมง ตั้งแต่เวลา 09.00 น. ของวันที่แจ้งไว้ในรายงานจนถึงเวลา 09.00 น. ของวันรุ่งขึ้น

3. **ข้อมูลฝนและอุณหภูมิ** ที่พิมพ์ในรายงานเล่มนี้ เป็นข้อมูลที่เจ้าหน้าที่ผู้ทำการตรวจรายงานมายังกรมอุตุนิยมวิทยา ทุกวันภายหลังการตรวจ
   - — สถานีของกรมอุตุนิยมวิทยา รายงานทางวิทยุโทรศัพท์หรือโทรเลข
   - — สถานีฝนอำเภอและจังหวัด รายงานทางโทรเลข

   รายงานดังกล่าวนี้ กรมอุตุนิยมวิทยาจะได้รับตั้งแต่เวลาประมาณ 07.00 น. จนถึงเวลา 19.00 น.

4. **เกณฑ์ฝนใน 1 วัน** (24 ชั่วโมง)

ฝนเล็กน้อย	จำนวนตั้งแต่	0.1 — 10.0 มิลลิเมตร
ฝนปานกลาง	„	10.1 — 35.0 „
ฝนหนัก	„	35.1 — 90.0 „
ฝนตกหนักมาก	„	90.1 มิลลิเมตร ขึ้นไป
ช่องว่าง	หมายความว่า	ไม่มีฝนตกหรือยังไม่ได้รับรายงาน
T	„	ฝนตกน้อยไม่ถึง 0.1 มิลลิเมตร

ข้อมูลต่าง ๆ เหล่านี้ ได้ดำเนินการจัดพิมพ์โดยรีบด่วน เพื่อสนองความต้องการแก่ผู้ใช้ จึงยังไม่ได้ทำการตรวจสอบ ฉะนั้น ผู้ใช้จึงควรพิจารณาข้อมูลก่อนที่จะนำไปใช้ หากมีข้อสงสัยประการใด โปรดติดต่อสอบถามเจ้าหน้าที่ งานสถิติอุตุนิยมวิทยา กองภูมิอากาศ โทรศัพท์ 916054 และ 910178

กองภูมิอากาศ กรมอุตุนิยมวิทยา
กรุงเทพมหานคร

การคาดหมายลักษณะอากาศใน ๗ วันข้างหน้า

ตั้งแต่วันที่ ๑๐ – ๑๖ มกราคม ๒๕๒๐

ลักษณะทั่วไป

คาดว่ามรสุมตะวันออกเฉียงเหนือซึ่งปกคลุมประเทศไทยจะมีกำลังแรงขึ้นบ้างในระยะสัปดาห์นี้

ภาคเหนือ ภาคตะวันออกเฉียงเหนือ	อากาศค่อนข้างหนาว และคาดว่าอุณหภูมิจะลดลงอีก
ภาคกลาง ภาคตะวันออกรวมทั้งชายฝั่ง	อากาศเย็นและอุณหภูมิจะลดลง โดยเฉพาะตอนปลายสัปดาห์
ภาคใต้ฝั่งตะวันออก	จะมีฝนหรือฝนฟ้าคะนองเป็นแห่ง ๆ ทางตอนล่างของภาค
ภาคใต้ฝั่งตะวันตก	จะมีฝนเป็นบางแห่งในตอนเย็นหรือค่ำ
กรุงเทพมหานคร	อากาศค่อนข้างเย็นและอุณหภูมิจะลดลงในตอนปลายสัปดาห์

กรมอุตุนิยมวิทยา

๑๐ ม.ค. ๒๐

Weather outlook for the period 10 – 16 January 1977

General Situation

The northeast monsoon over Thailand is expected to slightly intensify during this week.

Northern Part: Northeastern Part:	Rather cold and the temperature expected to further decrease.
Central Part: Eastern part and Coastal Area:	Cool with decreasing in temperature particularly at the end of the week.
Southern Thailand East Coast:	Widely scattered showers or thunder showers in the southern portion of the part.
Southern Thailand West Coast:	Isolated showers in the late afternoon or evening.
Bangkok Metropolis:	Rather cool with decreasing in temperature at the end of the week.

Meteorological Department
10 January 1977.

สรุปลักษณะอากาศทั่วไปในรอบสัปดาห์

ตั้งแต่วันที่ ๓ – ๙ มกราคม ๒๕๒๐

๑. บริเวณความกดอากาศสูงในประเทศจีนซึ่งมีกำลังแรงแผ่ลงมาปกคลุมประเทศไทยตอนบนในระยะครึ่งแรกของสัปดาห์ ต่อมาได้อ่อนกำลังลงในระยะครึ่งหลังของสัปดาห์ ในขณะเดียวกันมรสุมตะวันออกเฉียงเหนือซึ่งมีกำลังค่อนข้างแรงปกคลุมบริเวณอ่าวไทยและภาคใต้ในตอนกลางสัปดาห์ ลักษณะเช่นนี้ทำให้มีอากาศค่อนข้างหนาวในภาคตะวันออกเฉียงเหนือในระยะตอนกลางสัปดาห์ และในภาคเหนือในตอนปลายสัปดาห์ สำหรับฝนปรากฏว่ามีฝนตกกระจายเกือบทั่วไปในภาคเหนือและภาคใต้ฝั่งตะวันออก โดยมีฝนหนักถึงหนักมากเป็นบางแห่งในตอนต้นสัปดาห์ ส่วนนอกนั้นมีฝนเล็กน้อยเป็นแห่ง ๆ

๒. รายงานอุณหภูมิต่ำสุดในภาคต่าง ๆ ของประเทศไทยมีดังนี้.–

ภาคเหนือ	๑๑.๐ °ซ. ที่ อ.เมือง	จ.เชียงราย	เมื่อวันที่ ๔ ม.ค.
ภาคตะวันออกเฉียงเหนือ	๑๓.๐ °ซ. ที่ อ.มุกดาหาร	จ.นครพนม	" ๔ ม.ค.
ภาคกลาง	๑๓.๔ °ซ. ที่ อ.ทองผาภูมิ	จ.กาญจนบุรี	" ๔ ม.ค.
ภาคตะวันออก	๑๗.๓ °ซ. ที่ อ.อรัญประเทศ	จ.ปราจีนบุรี	" ๖ ม.ค.
ภาคใต้	๑๔.๔ °ซ. ที่ อ.เมือง	จ.ประจวบคีรีขันธ์	" ๔ ม.ค.

๓. รายงานฝนสูงสุดในภาคต่าง ๆ ของประเทศไทยมีดังนี้.–

ภาคเหนือ	๔๔.๔ มม. ที่ อ.ปัว	จ.น่าน	เมื่อวันที่ ๓ ม.ค.
ภาคตะวันออกเฉียงเหนือ	๒๕.๓ มม. ที่ อ.ท่าอุเทน	จ.นครพนม	" ๓ ม.ค.
ภาคกลาง	๘.๓ มม. ที่ อ.หนองเสือ	จ.ปทุมธานี	" ๓ ม.ค.
ภาคตะวันออก	๖.๔ มม. ที่ อ.คลองใหญ่	จ.ตราด	" ๔ ม.ค.
ภาคใต้	๔๔.๔ มม. ที่ อ.เมือง	จ.นครศรีธรรมราช	" ๖ ม.ค.

กรมอุตุนิยมวิทยา

๑๐ ม.ค. ๒๐

Weekly Weather Summary

Period 3 – 9 January 1977

1. The intensified anticyclone in China extended to Upper Thailand during the first half of the week then weakening during the second half. Mearwhile the rather active northeast monsoon prevailed over the Gulf and Southern Thailand during the middle period. Consequently, rather cold experienced in Northeastern and Northern parts during the middle and end periods of the week respectively. However, almost widespread rainshowers with isolated heavy to very falls were recorded in Northern part and Southern Thailand East Coast during the beginning of the week, while widely scattered light rains occurred elsewhere.

2. Lowest temperatures in various parts [illegible] follows:-

Northern Part	11.0°C.at Amphoe Muang	Chiang Rai	on 9	Jan.
Northeastern Part	12.0°C.at Mukdahan	Nakhon Phanom	" 5	Jan.
Central Part	13.5°C.at Thong Pha Phum	Kanchanaburi	" 9	Jan.
Eastern Part	17.3°C.at Aranyaprathet	Prachin Buri	" 6	Jan.
Southern Part	19.4°C.at Amphoe Muang	Prachuap Khiri Khan	" 8	Jan.

3. Heaviest rainfalls were recorded at following places:-

Northern Part	54.5 mm.at Pua	Nan	on 3	Jan.
Northeastern Part	25.3 mm.at Tha U-Ten	Nakhon Phanom	" 3	Jan.
Central Part	8.3 mm.at Nong Sua	Pathum Thani	" 3	Jan.
Eastern Part	6.9 mm.at Khlong Yai	Trat	" 4	Jan.
Southern Part	94.9 mm.at Amphoe Muang	Nakhon Si Thammarat	" 6	Jan.

Meteorological Department
10 January 1977

ข่าวอากาศเพื่อการเกษตรประจำสัปดาห์

เมื่อวันที่ 3 – 9 มกราคม 2520 มีลักษณะอากาศซึ่งพอสรุปได้ดังต่อไปนี้ : -

บริเวณความกดอากาศสูงจากประเทศจีนซึ่งมีกำลังแรงแผ่ลงมาปกคลุมประเทศไทยตอนบนในระยะครึ่งแรกของสัปดาห์ ต่อมาได้อ่อนกำลังลงในระยะครึ่งหลังของสัปดาห์ ในขณะเดียวกันมรสุมตะวันออกเฉียงเหนือซึ่งมีกำลังค่อนข้างแรงปกคลุมบริเวณอ่าวไทยและภาคใต้ในตอนกลางสัปดาห์ ลักษณะเช่นนี้ทำให้มีอากาศค่อนข้างหนาวในภาคตะวันออกเฉียงเหนือในระยะตอนกลางสัปดาห์ และในภาคเหนือในตอนปลายสัปดาห์ สำหรับฝนปรากฏว่ามีฝนตกกระจายเกือบทั่วไปในภาคเหนือ และภาคใต้ฝั่งตะวันออกโดยมีฝนหนักถึงหนักมากเป็นบางแห่งในตอนต้นสัปดาห์ ส่วนนอกนั้นมีฝนเล็กน้อยเป็นแห่ง ๆ

ข้อควรทราบ

สัปดาห์นี้ภาคต่าง ๆ บริเวณประเทศไทยตอนบนยังคงมีอากาศหนาวเย็น สำหรับภาคใต้จะมีฝนเป็นแห่ง ๆ ทางตอนล่างของภาค.

กรมอุตุนิยมวิทยา
10 มกราคม 2520

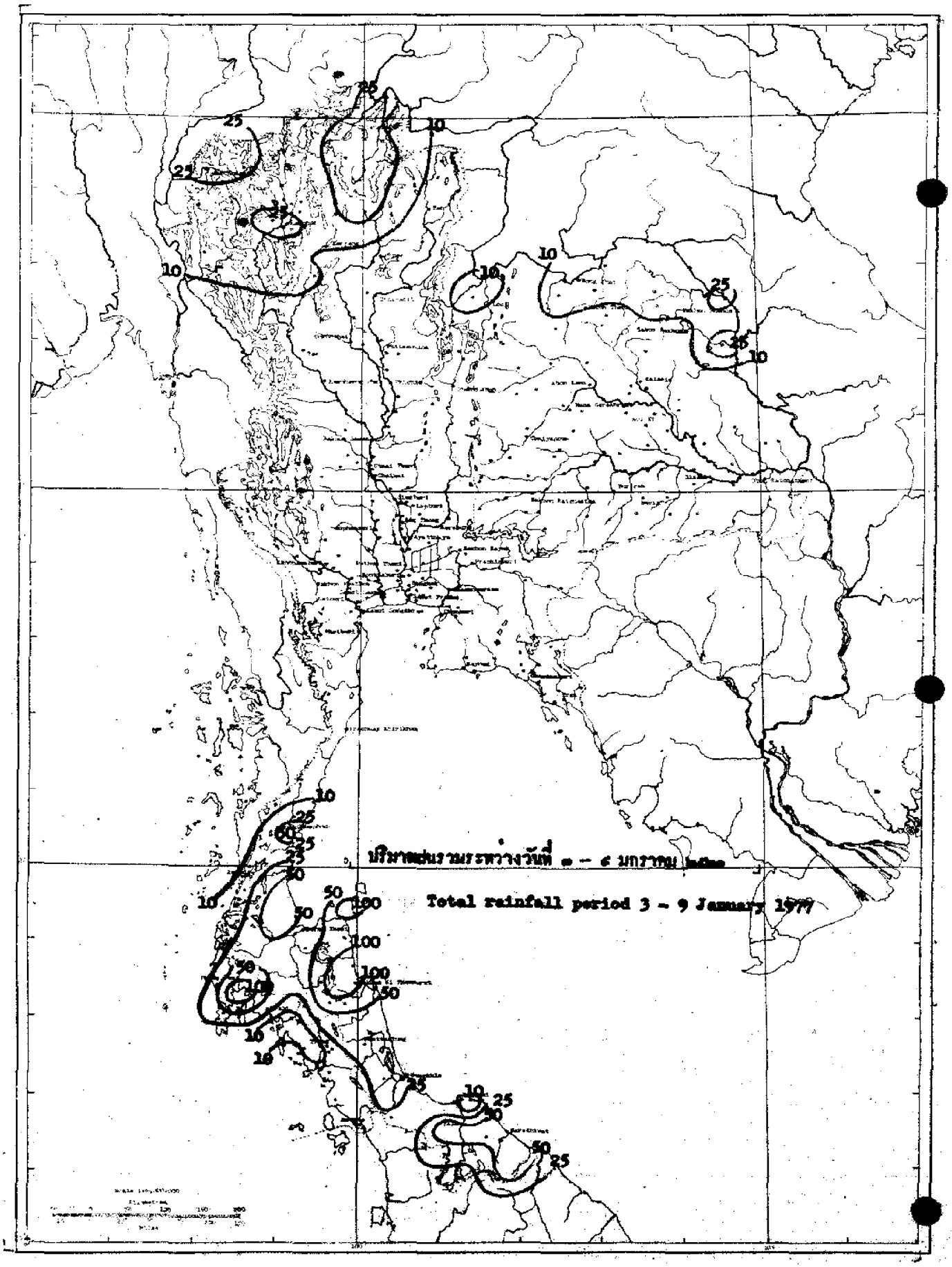
ปริมาณฝนรวมระหว่างวันที่ ๓ – ๙ มกราคม
Total reinfall period 3 – 9 January 1977

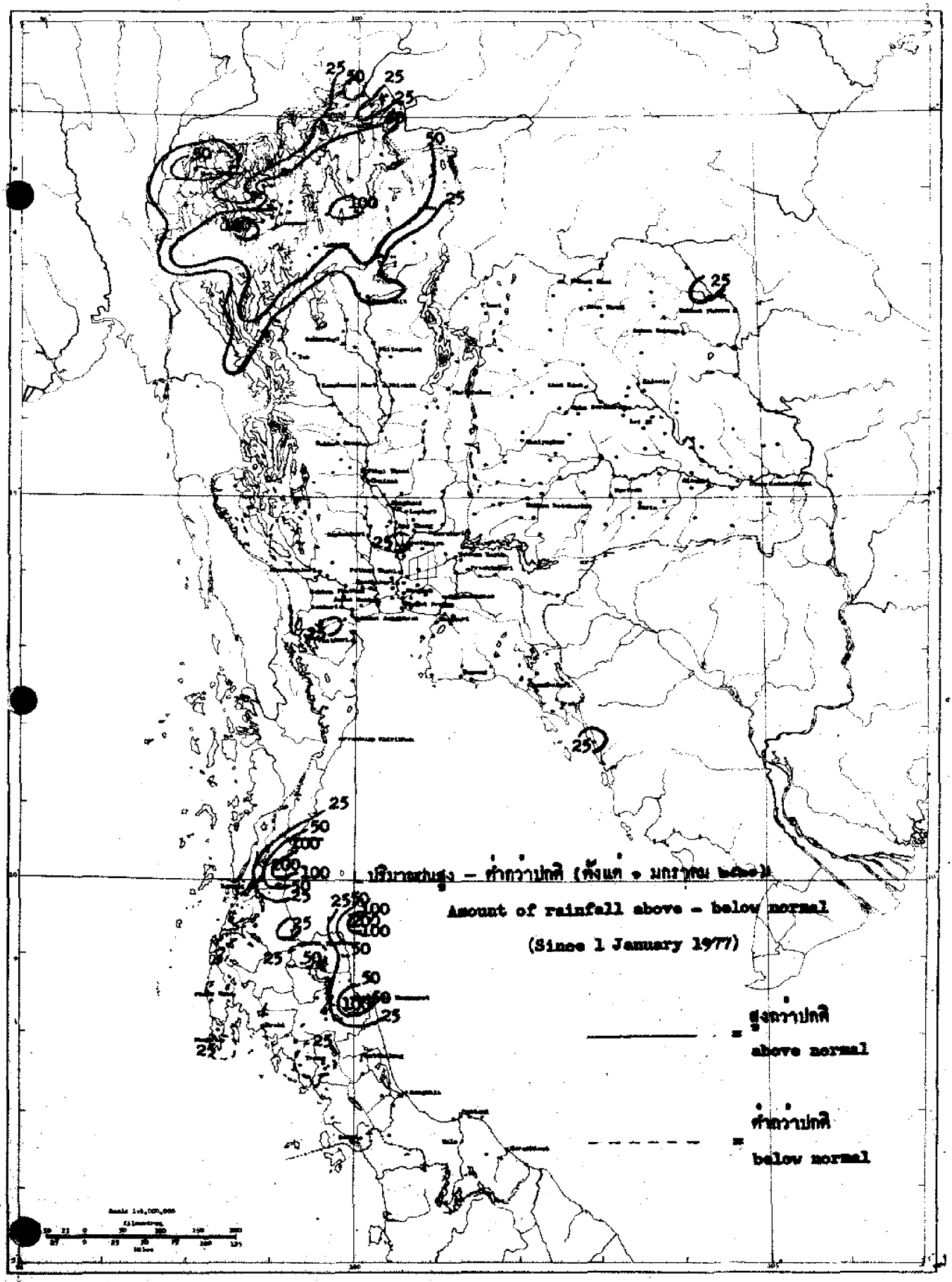
ปริมาณฝนสูง – ต่ำกว่าปกติ (ตั้งแต่ 1 มกราคม 2520)
Amount of rainfall above – below normal
(Since 1 January 1977)
สูงกว่าปกติ
above normal
ต่ำกว่าปกติ
below normal

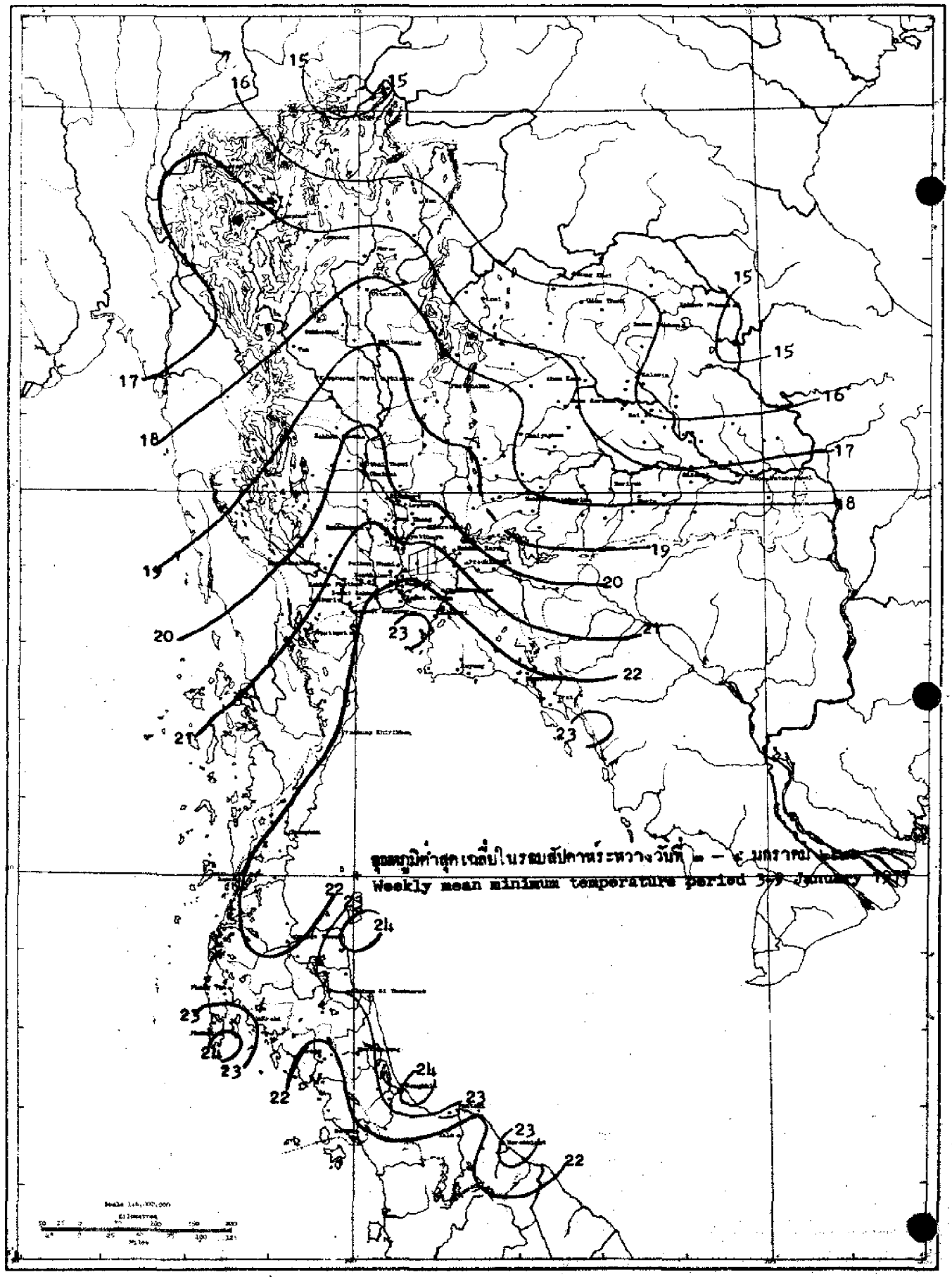

อุณหภูมิต่ำสุดเฉลี่ยในรอบสัปดาห์ระหว่างวันที่ ๓ – ๙ มกราคม ๒๕๓๗
Weekly mean minimum temperature period 3-9 January 1994

สถานีฝน Station	วันที่และจำนวนน้ำฝนเป็นมิลลิเมตร Date and amount of rainfall in millimeters มกราคม January							ฝนรวม มม. Total rainfall mm.	ฝนรวมตั้งแต่ 1 มกราคม Accumulative rainfall since 1 January	
	3	4	5	6	7	8	9		ปริมาณ มม. Amount mm.	สูงต่ำกว่าปกติ Above or below Normal
ภาคเหนือ NORTHERN PART										
1 เชียงราย CHIANG RAI*	27.0							27.0	47.7	+ 46.2
2 แม่สาย Mae Sai	15.2							15.2	20.6	+ 19.0
3 เชียงแสน Chiang Saen	25.8							25.8	66.0	+ 58.4
4 เชียงของ Chiang Khong	17.8							17.8	30.0	+ 24.0
5 แม่จัน Mae Chan	19.9							19.9	19.9	+ 19.8
6 แม่สรวย Mae Suai								0.0	18.3	+ 16.9
7 เทิง Thoeng	26.2							26.2	64.2	+ 62.9
8 เชียงคำ Chiang Kham	26.2							26.2	69.1	+ 68.7
9 เวียงป่าเป้า Wiang Pa Pao								0.0	3.4	- 0.4
10 พาน Phan	34.9		1.0					35.9	73.5	+ 73.5
11 แม่ใจ Mae Chai	26.6							26.6	78.6	+ 74.9
12 พะเยา Phayao	30.0							30.0	50.0	+ 49.3
13 จุน Chun								0.0	53.9	+ 52.9
14 แม่ฮ่องสอน MAE HONG SON*	42.2							42.2	54.2	+ 53.5
15 ปาย Pai	32.0							32.0	78.2	+ 77.6
16 ขุนยวม Khun Yuam								0.0	39.1	+ 37.5
17 แม่ลาน้อย Mae La Noi	24.1							24.1	65.8	
18 แม่สะเรียง Mae Sariang*	19.6	T						19.6	78.7	+ 78.0
19 เชียงใหม่ CHIANG MAI*	20.3							20.3	71.3	+ 69.9
20 ฝาง Fang								0.0	17.0	+ 11.8
21 แม่อาย Mae Ai								0.0		
22 เชียงดาว Chiang Dao								0.0	0.0	- 2.8
23 แม่แตง Mae Taeng	21.2							21.2	66.0	+ 64.3
24 แม่ริม Mae Rim								0.0	0.0	- 1.7
25 สันทราย San Sai	19.8							19.8	68.5	+ 66.9
26 ดอยสะเก็ด Doi Saket	20.5							20.5	56.4	+ 54.5
27 สันกำแพง San Kamphaeng								0.0	0.0	- 1.1
28 หางดง Hang Dong	22.2							22.2	87.4	+ 86.0
29 สารภี Saraphi								0.0	51.5	
30 สันป่าตอง San Pa Tong	29.1							29.1	54.2	+ 51.7
31 จอมทอง Chom Thong	33.8							33.8	111.0	+111.0
32 ฮอด Hot	18.2							18.2	73.4	+ 71.9
33 ลำพูน LAMPHUN	25.6							25.6	91.9	+ 91.9
34 ป่าซาง Pa Sang	32.7	28.6						61.3	103.7	+102.9
35 ลี้ Li	16.1		0.6					16.7	69.7	+ 68.0
36 ลำปาง LAMPANG*	11.7	0.1						11.8	71.1	+ 70.7
37 งาว Ngao	34.8							34.8	109.8	+109.8
38 แจ้ห่ม Chae Hom	22.6							22.6	59.7	+ 59.7
39 เกาะคา Ko Kha	9.8							9.8	67.7	+ 67.5
40 สบปราบ Sop Prap	13.9							13.9	63.8	+ 63.5

สถานีฝน	Station	วันที่และจำนวนน้ำฝนเป็นมิลลิเมตร Date and amount of rainfall in millimeters มกราคม January 3	4	5	6	7	8	9	ฝนรวม มม. Total rainfall mm.	ฝนรวมตั้งแต่ 1 มกราคม Accumulative rainfall since 1 January ปริมาณ มม. Amount mm.	สูงต่ำกว่าปกติ Above or below Normal
41 เถิน	Thoen	12.5							12.5	30.7	+ 30.5
42 แม่พริก	Mae Phrik								0.0	0.0	- 1.6
43 แพร่	PHRAE*	18.8		T					18.8	53.6	+ 51.5
44 สอง	Song	18.1							18.1	92.9	+ 88.0
45 สูงเม่น	Sung Men	19.0							19.0	52.4	+ 50.5
46 เด่นชัย	Den Chai	21.0							21.0	37.4	+ 32.9
47 น่าน	NAN*	41.0							41.0	76.9	+ 75.5
48 ทุ่งช้าง	Thung Chang	25.2							25.2	58.2	+ 54.4
49 เชียงกลาง	Chiang Klang	3.1							3.1	38.9	
50 ท่าวังผา	Tha Wang Pha*	35.5							35.5	54.6	+ 53.8
51 ปัว	Pua	54.5							54.5	67.3	+ 66.4
52 สา	Sa	18.6							18.6	55.2	+ 55.2
53 นาน้อย	Na Noi	2.9							2.9	2.9	+ 1.8
54 อุตรดิตถ์	UTTARADIT*	30.1							30.1	35.2	+ 33.9
55 ฟากท่า	Fak Tha	19.0							19.0	19.0	+ 18.0
56 น้ำปาด	Nam Pat	32.5							32.5	38.0	+ 36.9
57 สนามบินอุตรดิตถ์	Uttaradit Airport*								0.0	0.0	- 6.2
58 ท่าปลา	Tha Pla	14.2							14.2	14.2	+ 10.1
59 ลับแล	Laplae								0.0	0.0	- 1.0
60 ตาก	TAK*	4.0	3.2	0.6					7.8	24.8	+ 22.7
61 เขื่อนภูมิพล	Bhumibol Dam*	13.3	T	0.1					13.4	66.6	+ 60.7
62 บ้านตาก	Ban Tak	5.1							5.1	24.6	+ 20.4
63 แม่ระมาด	Mae Ramat								0.0	7.4	+ 6.2
64 แม่สอด	Mae Sot*	7.5							7.5	26.7	+ 25.6
65 สุโขทัย	SUKHOTHAI	15.4	4.2						19.6	19.6	+17.9
66 ทุ่งเสลี่ยม	Thung Saliam	18.8							18.8	26.8	+ 19.3
67 สวรรคโลก	Sawankhalok	7.8							7.8	12.0	+ 7.4
68 กงไกรลาศ	Kong Krailat	8.3	1.1						9.4	10.8	+ 7.1
69 บ้านด่านลานหอย	Ban Dan Lan Hoi		13.4						13.4	28.7	+ 6.9
70 พิษณุโลก	PHITSANULOK*	1.2	0.1						1.3	15.2	+ 12.7
71 นครไทย	Nakhon Thai								0.0	5.9	+ 5.9
72 พรหมพิราม	Phrom Phiram	5.9	1.1						7.0	7.0	+ 1.8
73 วังทอง	Wang Thong								0.0	0.2	- 3.3
74 บางกระทุ่ม	Bang Krathum								0.0	0.0	- 4.5
75 กำแพงเพชร	KAMPHAENG PHET	4.1	2.8						6.9	6.9	+ 5.5
76 พรานกระต่าย	Phan Kratai								0.0	0.0	- 4.2
77 คลองขลุง	Khlong Khlung								0.0	0.0	± 0.0
78 ขาณุวรลักษบุรี	Khanu Worralaksaburi	T							T	T	- 1.5
79 พิจิตร	PHICHIT								0.0	0.0	- 0.3
80 สามง่าม	Sam Ngam								0.0	0.0	- 0.8
81 ตะพานหิน	Taphan Hin		3.4						3.4	3.4	+ 1.3

สถานีฝน	Station	วันที่และจำนวนน้ำฝนที่วัดได้เป็นมิลลิเมตร Date and amount of rainfall in millimeters มกราคม January 3	4	5	6	7	8	9	ฝนรวม มม. Total rainfall mm.	ฝนรวมตั้งแต่ 1 มกราคม Accumulative rainfall since 1 January ปริมาณ Amount mm.	สูงต่ำกว่าปกติ Above or below Norm.
82 บางมูลนาก	Bang Mun Nak								0.0	0.0	- 0.2
83 โพทะเล	Pho Thale								0.0	0.0	± 0.0
84 เพชรบูรณ์	PHETCHABUN*	0.1							0.1	0.2	- 0.7
85 หล่มเก่า	Lom Kao								0.0	0.0	- 2.0
86 หล่มสัก	Lom Sak*	T	0.4						0.4	0.4	+ 0.2
87 ชนแดน	Chon Daen								0.0	0.0	- 2.6
88 หนองไผ่	Nong Phai								0.0	0.0	- 0.6
89 วิเชียรบุรี	Wichian Buri*								0.0	0.0	- 0.3
ภาคตะวันออกเฉียงเหนือ NORTHEASTERN PART											
1 เลย	LOEI*	8.2	2.9						11.1	12.0	+ 11.6
2 เชียงคาน	Chiang Khan	3.0							10.8	13.9	+ 13.1
3 ท่าลี่	Tha Li		15.6						15.6	15.6	+ 15.3
4 ด่านซ้าย	Dan Sai								0.0	0.0	- 7.0
5 วังสะพุง	Wang Saphung	4.8	2.0						6.8	6.8	+ 5.6
6 หนองคาย	NONG KHAI	15.7	2.5						18.2	18.4	+ 16.6
7 ศรีเชียงใหม่	Si Chiang Mai	14.5							14.5	15.1	+ 14.0
8 ท่าบ่อ	Tha Bo	16.3							16.3	16.3	+ 15.5
9 โพนพิสัย	Phon Phisai	16.3							16.3	16.3	+ 15.8
10 บึงกาฬ	Bung Kan	24.4							24.4	24.4	+ 23.7
11 เซกา	Seka	20.5							20.5	20.5	+ 20.5
12 อุดรธานี	UDON THANI	6.5	2.4						8.9	8.9	+ 6.6
13 เพ็ญ	Phen								0.0	0.0	- 0.2
14 กุมภวาปี	Kumphawapi								0.0	0.0	- 1.9
15 หนองหาน	Nong Han		6.7						6.7	6.7	+ 6.7
16 หนองบัวลำภู	Nong Bua Lam Phu								0.0	0.0	± 0.0
17 สกลนคร	SAKON NAKHON*	0.5	5.8						6.3	6.3	+ 5.8
18 วานรนิวาส	Wanon Niwat	20.0							20.0	20.0	+ 20.0
19 สว่างแดนดิน	Sawang Daen Din		16.4						16.4	16.4	+ 16.4
20 พรรณานิคม	Phanna Nikhom		7.7						7.7	7.7	+ 7.0
21 นครพนม	NAKHON PHANOM	4.9	9.0					T	13.9	13.9	+ 13.8
22 บ้านแพง	Ban Phaeng	19.4							19.4	19.4	+18.1
23 ท่าอุเทน	Tha Uthen	25.3	0.9						26.2	26.2	+ 26.2
24 นาแก	Na Kae	T	2.2						2.2	2.2	+ 2.2
25 ธาตุพนม	That Phanom	3.8	1.8						5.6	5.6	+ 5.6
26 มุกดาหาร	Mukdahan*	1.4	1.1						2.5	2.5	+ 2.5
27 กาฬสินธุ์	KALASIN								0.0	0.0	- 0.4
28 ยางตลาด	Yang Talat	T	T						T	T	- 1.2
29 สหัสขันธ์	Sahatsakhan								0.0	0.0	- 1.7
30 กุฉินารายณ์	Kuchinarai								0.0	0.0	± 0.0
31 กมลาไสย	Kamalasai	T	T						T	T	- 0.6
32 ร้อยเอ็ด	ROI ET*	1.2	T						1.2	1.2	+ 1.0

ระดับที่ฝน	Station	วันที่และจำนวนน้ำฝนเป็นมิลลิเมตร Date and amount of rainfall in millimetres มกราคม January 3	4	5	6	7	8	9	ฝนรวม มม. Total rainfall mm.	ฝนรวมตั้งแต่ 1 มกราคม Accumulative rainfall since 1 January ปริมาณ มม. Amount mm.	สูงต่ำกว่าปกติ Above or below Normal
33	โพนทอง Phon Thong								0.0	0.0	± 0.0
34	ธวัชบุรี Thawatchaburi								0.0	0.0	± 0.0
35	อาจสามารถ At Samat								0.0	0.0	± 0.0
36	เสลภูมิ Selaphum								0.0	0.0	± 0.0
37	จตุรพักตร์พิมาน Chaturaphak Phiman								0.0	0.0	± 0.0
38	เกษตรวิสัย Kaset Wisai								0.0	0.0	± 0.0
39	สุวรรณภูมิ Suwannaphum								0.0	0.0	± 0.0
40	มหาสารคาม MAHA SARAKHAM	T	1.1						1.1	1.1	+ 0.6
41	เชียงยืน Chiang Yun								0.0	0.0	- 2.8
42	กันทรวิชัย Kantharawichai								0.0	0.0	-. 0.5
43	โกสุมพิสัย Kosum Phisai*		T						T	T	- 4.4
44	บรบือ Borabu								0.0	0.0	- 0.4
45	วาปีปทุม Wapi Pathum								0.0	0.0	± 0.0
46	พยัคฆภูมิพิสัย Phayakkhaphum Phisai								0.0	0.0	± 0.0
47	ขอนแก่น KHON KAEN*	T	0.2						0.2	0.2	- 0.7
48	น้ำพอง Nam Phong								0.0	0.0	± 0.0
49	ภูเวียง Phu Wiang								0.0	0.0	- 1.6
50	ชุมแพ Chum Phae								0.0	0.0	- 1.2
51	มัญจาคีรี Mancha Khiri								0.0	0.0	± 0.0
52	ชนบท Chonnabot								0.0	0.0	- 1.6
53	บ้านไผ่ Ban Phai								0.0	0.0	± 0.0
54	พล Phon								0.0	0.0	- 2.1
55	หนองสองห้อง Nong Song Hong								0.0	0.0	- 0.3
56	ชัยภูมิ CHAIYAPHUM*								0.0	0.0	- 0.2
57	เกษตรสมบูรณ์ Kaset Sombun								0.0	0.0	- 0.2
58	ภูเขียว Phu Khieo								0.0	0.0	- 1.5
59	คอนสวรรค์ Khon Sawan								0.0	0.0	- 0.7
60	จัตุรัส Chatturat								0.0	0.0	± 0.0
61	บำเหน็จณรงค์ Bamnet Narong								0.0	0.0	± 0.0
62	นครราชสีมา NAKHON RATCHASIMA*								0.0	0.0	- 0.6
63	บัวใหญ่ Bua Yai								0.0	0.0	± 0.0
64	คง Khong								0.0	0.0	± 0.0
65	ด่านขุนทด Dan Khun Thot								0.0	0.0	- 0.4
66	โนนไทย Non Thai								0.0	0.0	± 0.0
67	โนนสูง Non Sung								0.0	0.0	- 0.3
68	พิมาย Phimai								0.0	0.0	
69	สีคิ้ว Sikhiu								0.0	0.0	± 0.0
70	สูงเนิน Sung Noen								00	0.0	± 0.0
71	ปักธงชัย Pak Thong Chai								0.0	0.0	- 0.1
72	โชคชัย Chok Chai*								0.0	0.0	- 0.6
73	ครบุรี Khon Buri								0.0	0.0	± 0.0

สถานีฝน	Station	Date and amount of rainfall in millimetres มกราคม January 3	4	5	6	7	8	9	Total rainfall mm	ปริมาณ Amount mm.	สูงต่ำกว่าปกติ Above or below Normal
74	บุรีรัมย์ BURI RAM								0.0	0.0	± 0.0
75	พุทไธสง Phutthaisong								0.0	0.0	- 0.2
76	สตึก Satuk								0.0	0.0	± 0.0
77	ลำปลายมาศ Lam Phai Mat								0.0	0.0	- 0.1
78	หนองโรง Nang Rong								0.0	0.0	- 0.2
79	สุรินทร์ SURIN								0.0	0.0	- 0.1
80	รัตนบุรี Rattanaburi								0.0	0.0	± 0.0
81	ท่าตูม Tha Tum								0.0	0.0	- 0.2
82	ศีขรภูมิ Sikhoraphum								0.0	0.0	± 0.0
83	ปราสาท Prasat								0.0	0.0	± 0.0
84	สังขะ Sangkha								0.0	0.0	± 0.0
85	ศรีสะเกษ SI SA KET								0.0	0.0	± 0.0
86	ราษีไศล Rasi Salai								0.0	0.0	± 0.0
87	กันทรารมย์ Kantharalom								0.0	0.0	± 0.0
88	ขุขันธ์ Khukhan								0.0	0.0	± 0.0
89	ขุนหาญ Khun Han								0.0	0.0	± 0.0
90	กันทรลักษ์ Kantharalak								0.0	0.0	- 0.5
91	อุบลราชธานี UBON RATCHATHANI								0.0	0.0	± 0.0
92	เขมราฐ Khemarat								0.0	0.0	± 0.0
93	อำนาจเจริญ Amnat Charoen								0.0	0.0	± 0.0
94	ยโสธร Yasothon								0.0	0.0	± 0.0
95	ตระการพืชผล Trakan Phutphon								0.0	0.0	± 0.0
96	มหาชนะชัย Maha Chana Chai								0.0	0.0	± 0.0
97	เขื่องใน Khuang Nai								0.0	0.0	- 0.5
98	โขงเจียม Khong Chiam								0.0	0.0	± 0.0
99	เดชอุดม Det Udom								0.0	0.0	- 0.1
100	บุณฑริก Buntharik								0.0	0.0	- 0.6
	ภาคกลาง CENTRAL PART										
1	นครสวรรค์ NAKHON SAWAN		0.2						0.2	0.2	- 0.4
2	บรรพตพิสัย Banphot Phisai								0.0	0.0	± 0.0
3	ชุมแสง Chumsaeng								0.0	0.0	- 0.4
4	หนองบัว Nong Bua								0.0	0.0	- 0.6
5	ลาดยาว Lat Yao								0.0	0.0	- 0.4
6	ท่าตะโก Tha Tako								0.0	0.0	- 0.2
7	พยุหคีรี Phayuha Khiri								0.0	0.0	± 0.0
8	ตาคลี Takhli								0.0	0.0	± 0.0
9	อุทัยธานี UTHAI THANI								0.0	0.0	- 0.3
10	สว่างอารมณ์ Sawang Arom								0.0	0.0	± 0.0
11	บ้านไร่ Ban Rai								0.0	0.0	- 2.3
12	ทัพทัน Thap than								0.0	0.0	± 0.0
13	หนองฉาง Nong Chang								0.0	0.0	- 1.0

สถานีฝน	Statio.	วันที่และจำนวนน้ำฝนเป็นมิลลิเมตร Date and amount of rainfall in millimeters							ฝนรวม มม.	ฝนรวมตั้งแต่ 1 มกราคม Accumulative rainfall since 1 January	
		มกราคม January								ปริมาณ มม.	สูงต่ำกว่าปกติ
		3	4	5	6	7	8	9	Total rainfall mm.	Amount mm.	Above or below Normal
14 หนองขาหย่าง	Nong Khayang								0.0	0.0	- 0.2
15 ชัยนาท	CHAI NAT								0.0	0.0	- 0.4
16 มโนรมย์	Manorom								0.0	0.0	- 0.1
17 วัดสิงห์	Wat Sing								0.0	0.0	- 2.8
18 หันคา	Hankha								0.0	0.0	- 1.1
19 สิงห์บุรี	SING BURI								0.0	0.0	- 3.0
20 อินทร์บุรี	In Buri								0.0	0.0	- 1.2
21 บางระจัน	Bang Rachan								0.0	0.0	- 2.9
22 พรหมบุรี	Phrom Buri								0.0	0.0	- 0.3
23 ลพบุรี	LOP BURI*								0.0	1.0	- 1.0
24 บ้านหมี่	Ban Mi								0.0	0.0	- 1.3
25 บัวชุม	Bua Chum*	T							T	0.0	- 0.2
26 ชัยบาดาล	Chai Badan								0.0	0.0	- 1.2
27 พัฒนานิคม	Phatthana Nikhom								0.0	0.0	± 0.0
28 โคกสำโรง	Khok Samrong								0.0	0.0	± 0.0
29 ท่าวุ้ง	Tha Wung								0.0	0.0	± 0.0
30 สุพรรณบุรี	SUPHAN BURI*								0.0	7.1	- 4.8
31 เดิมบางนางบวช	Doembang Nangbuat								0.0	0.0	- 2.3
32 สามชุก	Sam Chuk								0.0	0.0	- 0.3
33 ดอนเจดีย์	Don Chedi								0.0	0.0	± 0.0
34 ศรีประจันต์	Si Phrachan								0.0	0.0	± 0.0
35 อู่ทอง	U Thong								0.0	0.0	± 0.0
36 บางปลาม้า	Bang Pa Ma								0.0	0.0	± 0.0
37 สองพี่น้อง	Song Phi Nong								0.0	0.0	- 0.1
38 อ่างทอง	ANG THONG								0.0	0.0	± 0.0
39 โพธิ์ทอง	Pho Thong								0.0	0.0	- 0.8
40 ไชโย	Chaiyo								0.0	0.0	± 0.0
41 วิเศษชัยชาญ	Wiset Chai Chan								0.0	0.0	- 0.5
42 ป่าโมก	Pa Mok								0.0	0.0	- 0.7
43 สระบุรี	SARABURI								0.0	0.0	- 2.4
44 พระพุทธบาท	Phra Phutthabat								0.0	0.0	
45 บ้านหมอ	Ban Mo								0.0	8.2	+ 8.2
46 เสาไห้	Sao Hai								0.0	0.0	- 1.6
47 แก่งคอย	Kaeng Khio	7.1							7.1	7.1	+ 7.1
48 หนองแค	Nong Khae	6.7							6.7	6.7	+ 6.4
49 พระนครศรีอยุธยา	PHRA NAKHON SI AYUTTHAYA								0.0	30.6	+ 30.3
50 ท่าเรือ	Tha Rua								0.0	0.0	- 0.3
51 ผักไห่	Phak Hai								0.0	0.0	- 0.1
52 บางบาล	Bang Ban								0.0	14.3	+ 13.3
53 เสนา	Sena								0.0	0.0	- 4.3
54 บางไทร	Bang Sai								0.0	0.0	- 7.8

สถานีฝน	Station	วันที่และจำนวนน้ำฝนเป็นมิลลิเมตร Date and amount of rainfall in millimeters							ฝนรวม มม. Total rainfall mm.	ฝนสะสมตั้งแต่ 1 มกราคม Accumulative rainfall since 1 January	
		มกราคม January								ปริมาณ มม. Amount mm.	สูงต่ำกว่าปกติ Above or below Normal
		3	4	5	6	7	8	9			
55 บางปะอิน	Bang Pa-in								0.0	0.0	- 1.4
56 ปทุมธานี	PATHUM THANI								0.0	0.0	- 3.1
57 หนองเสือ	Nong Sua	8.3							8.3	10.3	+ 9.7
58 ธัญบุรี	Thanyaburi								0.0	2.6	+ 0.2
59 รังสิต	Rangsit								0.0	0.0	- 1.7
60 ลำลูกกา	Lam Luk Ka								0.0	0.0	- 0.2
61 นนทบุรี	NONTHABURI								0.0	0.0	- 0.3
62 บางบัวทอง	Bang Bua Thong								0.0	0.0	- 2.2
63 ธนบุรี	THON BURI								0.0	0.0	± 0.0
64 ตลิ่งชัน	Taling Chan								0.0		
65 บางขุนเทียน	Bang Khun Thian								0.0		
66 ราษฎร์บูรณะ	Rat Burana								0.0		
67 กรุงเทพมหานคร	BANGKOK METROPOLIS								0.0	0.0	- 1.6
68 สนามบินดอนเมือง	Don Muang Airport*								0.0	14.7	+ 14.1
69 บางเขน	Bang Khen								0.0	0.0	- 1.0
70 มีนบุรี	Min Buri								0.0	0.0	- 2.9
71 ลาดกระบัง	Lat Krabang								0.0	0.0	- 4.3
72 ศูนย์วิจัยบางนา	Bangk Na*								0.0		
73 กาญจนบุรี	KANCHANABURI*	0.3							0.3	4.4	+ 3.4
74 สังขละบุรี	Sangkhla Buri								0.0		
75 เหมืองปิล็อก	Pilok								0.0		
76 ทองผาภูมิ	Thong Pha Phum*								0.0	0.0	- 1.1
77 ศรีสวัสดิ์	Si Sawat								0.0		
78 ไทรโยค	Sai Yok								0.0		
79 พนมทวน	Phanom Thuan								0.0	0.0	- 2.3
80 ท่าม่วง	Tha Muang								0.0	0.0	± 0.0
81 นครปฐม	NAKHON PATHOM	T							T	0.0	± 0.0
82 บางเลน	Bang Len								0.0	0.0	- 0.4
83 นครชัยศรี	Nakhon Chaisi								0.0	4.4	+ 3.7
84 ราชบุรี	RATCHABURI								0.0	0.0	- 3.4
85 บ้านโป่ง	Ban Pong								0.0	2.5	+ 0.1
86 โพธาราม	Photharam								0.0	7.1	+ 5.0
87 ดำเนินสะดวก	Damnoen Saduak								0.0	0.0	- 0.8
88 ปากท่อ	Pak Tho								0.0	39.8	+ 36.4
89 สมุทรสงคราม	SAMUT SONGKHRAM								0.0	0.0	- 2.2
90 บางคนที	Bang Khonthi								0.0	0.0	- 0.3
91 อัมพวา	Amphawa								0.0	0.0	- 2.5
92 สมุทรสาคร	SAMUT SAKHON								0.0	0.0	- 2.1
93 กระทุ่มแบน	Kratum Baen								0.0	15.7	+15.7
94 สมุทรปราการ	SAMUT PRAKAN								0.0	0.0	- 0.8
95 บางพลี	Bang Phli								0.0	0.0	- 2.6

สถานีฝน	Station	วันที่และจำนวนน้ำฝนเป็นมิลลิเมตร Date and amount of rainfall in millimeters มกราคม January 3	4	5	6	7	8	9	ฝนรวม มม. Total rainfall mm.	ฝนรวมตั้งแต่ 1 มกราคม Accumulative rainfall since 1 January ปริมาณ มม. Amount mm.	สูงต่ำกว่าปกติ Above or below Normal
ภาคตะวันออก	**EASTERN PART**										
1 นครนายก	NAKHON NAYOK								0.0	0.0	- 1.6
2 บ้านนา	Ban Na								0.0	0.0	- 1.1
3 ปากพลี	Pak Phli								0.0	0.0	-1.2
4 องครักษ์	Ongkharak	8.1							8.1	8.1	+ 5.6
5 ปราจีนบุรี	PRACHIN BURI *								0.0	0.0	- 2.8
6 ประจันตคาม	Prachantakham								0.0	0.0	- 4.0
7 บ้านสร้าง	Ban Sang								0.0	0.0	- 2.7
8 ศรีมหาโพธิ	Si Maha Phot								0.0	0.0	- 0.3
9 กบินทร์บุรี	Kabin Buri*								0.0	0.0	- 1.7
10 สระแก้ว	Sa Kaeo								0.0	0.0	± 0.0
11 วัฒนานคร	Watthana Nakhon								0.0	0.0	± 0.0
12 อรัญประเทศ	Aranyaprathet *								0.0	0.0	- 1.2
13 ฉะเชิงเทรา	CHACHOENGSAO								0.0	0.0	- 1.4
14 บ้านโพธิ์	Ban Pho								0.0	0.0	- 1.7
15 ชลบุรี	CHON BURI *	3.6							3.6	3.6	- 0.6
16 พานทอง	Phan Thong								0.0	0.0	- 5.9
17 บ้านบึง	Ban Bung								0.0	0.0	± 0.0
18 เกาะสีชัง	Ko Sichang *								0.0	0.0	- 1.9
19 ศรีราชา	Si Racha								0.0	0.0	- 3.0
20 สัตหีบ	Sattahip *								0.0	0.0	- 8.9
21 ระยอง	RAYONG								0.0	0.0	± 0.0
22 บ้านค่าย	Ban Khai		3.2						3.2	5.5	+ 1.7
23 แกลง	Klaeng		1.0						1.0	1.0	- 0.5
24 จันทบุรี	CHANTHABURI *								0.0	0.0	- 5.0
25 ท่าใหม่	Tha Mai								0.0	0.0	- 3.2
26 มะขาม	Makham								0.0	0.0	- 2.8
27 ตราด	TRAT								0.0	6.8	- 2.3
28 เขาสมิง	Khao Saming								0.0	0.0	-13.4
29 แหลมงอบ	Laem Ngop								0.0	21.6	
30 คลองใหญ่	Khlong Yai *	2.4	6.9					3.2	12.5	35.3	+26.9
ภาคใต้	**SOUTHERN PART**										
1 เพชรบุรี	PHETCHABURI								0.0	4.2	+ 0.6
2 บ้านแหลม	Ban Laem								0.0	0.0	- 5.6
3 บ้านลาด	Ban Lat								0.0	0.0	- 4.8
4 ท่ายาง	Tha Yang								0.0	0.0	- 4.8
5 ชะอำ	Cha - am								0.0	0.0	- 3.5
6 ประจวบคีรีขันธ์	PRACHUAP KHIRI KHAN *	0.1	T						0.1	0.4	-15.0
7 หัวหิน	Hua Hin *								0.0	9.7	+ 5.8
8 ปราณบุรี	Pran Buri								0.0	0.0	
9 ชุมพร	CHUMPHON *	34.7	0.1	24.8					59.6	116.5	+58.9

สถานีฝน	Station	วันที่และจำนวนน้ำฝนเป็นมิลลิเมตร Date and amount of rainfall in millimeters มกราคม January 3	4	5	6	7	8	9	ผลรวม มม. Total rainfall mm.	ผลรวมตั้งแต่ 1 มกราคม Accumulative rainfall since 1 January ปริมาณ มม. Amount mm.	สูงต่ำกว่าปกติ Above or below Normal
10 ท่าชะ	Tha Sae	10.6							10.6	35.9	
11 สวี	Sawi	24.5	51.1	80.0	11.4				167.0	275.0	+211.0
12 หลังสวน	Lung Suan				48.6				48.6	80.2	+ 35.2
13 สุราษฎร์ธานี	SURAT THANI*	0.8	1.1	15.1	5.6				22.6	30.6	- 14.4
14 ไชยา	Chaiya		21.8	41.1	9.6				72.5	87.7	+ 39.6
15 เกาะสมุย	Ko Samui*	39.2	84.6	36.5					173.7	308.6	+270.0
16 พุนพิน	Phunphin	5.9		11.2	2.2				19.3	27.4	- 25.0
17 ท่าฉาง	Tha Chang			68.8					68.8	72.2	+ 3.4
18 กาญจนดิษฐ์	Kanchanadit								0.0	0.0	- 56.7
19 บ้านนาสาร	Ban Na San								0.0	0.0	- 14.0
20 นครศรีธรรมราช	NAKHON SI THAMMARAT*	[illegible]	11.9	19.7	94.9	T			149.9	233.1	+115.7
21 สิชล	Sichon		45.0	50.5					95.5	115.5	+ 31.9
22 ท่าศาลา	Tha Sala	7.8	18.6	15.0	62.3				103.7	145.7	+ 36.7
23 ฉวาง	Chawang			19.0	20.4				39.4	39.4	+ 18.7
24 ทุ่งสง	Thung Song			10.3					10.3	10.3	- 21.2
25 ร่อนพิบูลย์	Ron Phibun	14.0	8.0	31.0					53.0	78.0	+ 8.4
26 ปากพนัง	Pak Phanang		15.3	47.0					62.3	98.7	+ 40.0
27 พัทลุง	PHATTHALUNG			32.4					32.4	93.9	+ 7.4
28 ควนขนุน	Khuan Khanun								0.0	46.9	
29 ปากพยูน	Pak Phayun								0.0	0.0	
30 เขาชัยสน	Khao Chaison								0.0	42.4	
31 สงขลา	SONGKHLA*	13.3		13.6	T	T			26.9	79.5	- 24.0
32 รัตภูมิ	Rattaphum	8.4	2.5	12.2					23.1	79.9	
33 หาดใหญ่	Hat Yai	0.5	28.3	4.1					32.9	39.9	
34 สะเดา	Sadao								0.0		
35 ปัตตานี	PATTANI*	0.6	6.9	8.0					15.5	27.8	- 17.2
36 หนองจิก	Nong Chik								0.0	0.0	
37 ยะหริ่ง	Yaring								0.0	15.8	
38 มายอ	Mayo		30.0						30.0	66.0	
39 โคกโพธิ์	Khok Pho			15.8					15.8	78.2	
40 ปะนาเระ	Panare	4.8							4.8	4.8	
41 ยะลา	YALA	7.4	30.6	39.4					77.4	136.9	
42 ยะหา	Yaha		7.2	20.5					27.7	30.2	
43 รามัน	Raman		24.4	29.2					53.6	142.7	
44 บันนังสตา	Bannang Satar			24.8					24.8	48.7	
45 เบตง	Betong			12.7					12.7	12.7	
46 นราธิวาส	NARATHIWAT*	35.4	9.9	43.9	T				89.2	182.0	+ 9.6
47 ยี่งอ	Yi-ngo	35.7	20.5						56.2	56.2	
48 ระแงะ	Rangae	28.2	20.0						48.2	48.2	
49 ตากใบ	Tak Bai								0.0	0.0	
50 สุไหงโกลก	Sungai Kolok	30.2		37.2					67.4	109.6	

สถานีฝน	Station	วันที่และจำนวนน้ำฝนเป็นมิลลิเมตร Date and amount of rainfall in millimeters							ฝนรวม มม. Total rainfall mm.	ฝนรวมตั้งแต่ 1 มกราคม Accumulative rainfall since 1 January	
		มกราคม January								ปริมาณ มม. Amount mm.	สูงต่ำกว่าปกติ Above or below Normal
		3	4	5	6	7	8	9			
61 ระนอง	RANONG	0.8		1.8	3.2		3.6	0.8	10.2	10.4	- 4.5
62 กระบุรี	Kra Buri								0.0	0.3	
63 พังงา	PHANGNGA								0.0	0.0	- 13.9
64 ตะกั่วป่า	Takua Pa	3.2	2.0	0.1	13.6				18.9	45.7	
65 กะปง	Kapong	16.5	25.0	0.3	0.6				42.4	52.1	
66 ท้ายเหมือง	Thai Muang	14.3							14.3	14.3	
67 ตะกั่วทุ่ง	Takua Thung								0.0	0.0	
68 ทับปุด	Thap Put								0.0	0.0	
69 ภูเก็ต	PHUKET*	1.8	0.3	T			0.1		2.2	2.2	- 25.7
70 สนามบินภูเก็ต	Phuket Airport*	3.0	21.7		T		4.4		29.1	29.1	- 0.2
71 กระบี่	KRABI		3.2	9.8					13.0	13.0	
72 อ่าวลึก	Ao Luk	21.2	79.5		7.6				108.3		
73 คลองท่อม	Khlong Tom			9.1					9.1		
74 ตรัง	TRANG	0.4	T	0.7					1.1	1.1	- 33.9
75 สนามบินตรัง	Trang Airport*										
76 สิเกา	Sikao	18.2	1.6	0.5					20.3	20.3	
77 ย่านตาขาว	Yan Ta Khao								0.0	0.0	
78 ปะเหลียน	Palian			21.7					21.7	21.7	
79 สตูล	SATUN								0.0	0.0	- 7.9
80 ทุ่งหว้า	Thung Wa	8.3		8.5					16.8	16.8	

สถานีฝน Station	วันที่และจำนวนน้ำฝนเป็นมิลลิเมตร Date and amount of rainfall in millimeters							ฝนรวม มม. Total rainfall mm.	ฝนรวมตั้งแต่ 1 มกราคม Accumulative rainfall since 1 January	
	มกราคม January								ปริมาณ มม. Amount mm.	สูงต่ำกว่าปกติ Above or below Normal
	3	4	5	6	7	8	9			
กรุงเทพมหานคร BANGKOK METROPOLIS										
1 สถานีเครื่องรับส่งวิทยุนนทบุรี Overseas Radio Receiving Station								0.0	0.0	
2 ร.ร. การช่างนนทบุรี Nonthaburi Trade School								0.0	0.0	
3 พลังงานปรมาณูแห่งชาติ Atomic Energy For Peace								0.0	0.0	
4 กองกำกับการรถวิทยุฯ MMP. Sub Division Car Center								0.0	0.0	
5 วิทยาลัยครูจันทรเกษม Chankasem College Education								0.0	0.0	
6 การไฟฟ้าฝ่ายผลิต Electrical Supply Authority								0.0	0.0	
7 ศูนย์ฝึกการบินพลเรือน Civil Aviation Training Center								0.0	0.0	
8 ร.ร. โยธินบูรณะ Yothin Burana School								0.0	0.0	
9 สถานีรถไฟบางบำหรุ Bang Bamru Railway Station								0.0	0.0	
10 ร.ร. พาณิชการสยาม Siam Commercial School								0.0	0.0	
11 ร.ร. การประชาสัมพันธ์ Public Relation School								0.0	0.0	
12 ร.ร. สามเสนนอก Sam Sen Nok School								0.0	0.0	
13 มหาวิทยาลัยรามคำแหง Ramkhamhaeng University								0.0	0.0	
14 ร.ร. ศรีอุดัย Sri Udai School								0.0	0.0	
15 ร.ร. จิตรลดา Chitlada School								0.0	0.0	
16 เขตบางกะปิ Bangkapi Boundary								0.0	0.0	
17 เขตหนองจอก Nong Chok Boundary								0.0	0.0	
18 กระทรวงศึกษาธิการ Ministry of Education								0.0	0.0	
19 ร.ร. ช่างกลวิทยา Changkol Vitthaya School								0.0	0.0	
20 ร. 2 พัน 2 รอ. Second Infantry Battalion								0.0	0.0	
21 บ้านมนังคศิลา Ban Manangkha Sila								0.0	0.0	
22 ร.ร. โยสิทสโมสร Kosit Samosorn School								0.0	0.0	
23 ประตูน้ำปทุมวัน Pathumwan Irr.								0.0	0.0	
24 ร.ร. เฉลิมสาสน์ศึกษา Chalermsart Seksa School								0.0	0.0	
25 วิทยาลัยเพาะช่าง Poh Chang College								0.0	0.0	
26 ร.ร. มาแตร์เดอี Mater Dei School								0.0	0.0	
27 สถานีจ่ายไฟฟ้าบางกะปิ Sup Center of Electrial Supply-Bangkapi								0.0	0.0	
28 วิทยาลัยพาณิชการธนบุรี Thonburi Commercial College								0.0	0.0	
29 วิทยาลัยครูบ้านสมเด็จ Boromdet Teacher College								0.0	0.0	
30 เขตคลองสาน Khlong San Boundary								0.0	0.0	
31 ร.ร. เตรียมทหาร Armed Force Academy Preparatory-School								0.0	0.0	
32 ร.ร. กรุงเทพคริสเตียน Bangkok Christian College								0.0	0.0	
33 ร.ร. ศรีวิกรม์ Srivikorn School								0.0	0.0	
34 ประตูน้ำพระโขนง Prakhanong Irr.								0.0	0.0	
35 ร.ร. สมชีสึกษา Somchit Seksa School								0.0	0.0	
36 ร.ร. ยานนาวาวิทยาคม Yannawa Vitthayakhom School								0.0	0.0	
37 ร.ร. พระโขนง Prakhanong School								0.0	0.0	
38 ร.ร. ช่องนนทรี Chong Nonsiri School								0.0	0.0	

อุณหภูมิสูงสุดและต่ำสุดประจำวันที่ ๓ – ๙ มกราคม ๒๕๒๐

Daily Max. and Min. Temperature 3-9 January 1977

ชื่อสถานี Station	อุณหภูมิสูงสุดและต่ำสุดเป็นองศา ซ. Max. and Min. Temperature in degree C.							เฉลี่ยสูงสุดต่ำสุด Average Max. Min.	เฉลี่ยในสัปดาห์ Weekly Mean	ค่าปกติประจำเดือน Monthly Normal
	3	4	5	6	7	8	9			
ภาคเหนือ NORTHERN PART										
1 เชียงราย CHIANG RAI	18.7 17.0	26.1 17.0	23.4 13.7	26.2 17.0	26.4 16.0	28.7 14.0	27.0 11.0	25.8 15.1	20.4	19.6
2 แม่ฮ่องสอน MAE HONG SON	22.4 16.6	27.5 16.5	26.8 15.8	29.9 17.3	28.5 17.0	27.7 15.9	27.2 14.9	27.4 16.8	22.1	22.1
3 เชียงใหม่ CHIANG MAI	20.2 18.2	28.0 17.4	27.5 16.5	27.4 19.7	29.2 16.2	28.0 14.4	30.5 13.8	27.2 16.9	22.0	21.2
4 น่าน NAN	20.5 18.0	24.6 18.3	25.2 16.4	27.0 16.0	29.1 16.4	29.7 16.5	29.3 12.6	26.5 16.3	21.4	21.5
5 ท่าวังผา Tha Wang Pha	19.0 17.8	25.6 18.2	23.6 17.0	26.2 16.6	28.8 17.0	26.6 15.5	26.5 12.0	25.8 16.3	21.0	..
6 ลำปาง LAMPANG	19.5 18.3	27.2 18.7	25.5 18.2	25.8 18.0	29.6 16.7	29.0 16.4	29.5 13.0	26.6 17.0	21.8	21.9
7 แม่สะเรียง Mae Sariang	20.6 18.6	29.3 19.4	30.6 18.0	30.3 18.8	30.3 18.4	29.9 14.8	28.4 13.0	28.5 17.3	22.9	22.3
8 แพร่ PHRAE	22.5 18.7	28.0 18.8	27.3 17.9	26.1 19.4	30.0 17.3	31.2 17.5	30.8 13.7	28.0 17.6	22.8	22.3
9 อุตรดิตถ์ UTTARADIT	26.1 19.2	28.6 19.4	27.5 18.7	[illegible]	31.4 17.9	32.3 17.6	32.3 14.4	29.4 18.1	23.8	23.9
10 ตาก TAK	26.9 19.2	23.4 20.5	21.6 18.9	[illegible]	31.8 17.6	31.6 18.1	32.2 13.6	27.9 17.8	22.8	23.4
11 เขื่อนภูมิพล Bhumibol Dam	25.1 18.7	25.1 19.7	23.2 20.0	27.3 16.7	31.3 18.6	31.1 15.3	30.7 12.8	27.7 17.4	22.6	23.7
12 พิษณุโลก PHITSANULOK	26.7 19.5	26.6 20.5	27.8 20.8	29.8 19.7	32.1 18.8	32.7 19.0	32.6 17.5	29.8 19.4	24.6	24.6
13 แม่สอด Mae Sot	24.8 19.0	29.3 21.2	29.7 19.8	30.4 19.6	30.5 18.3	29.6 14.8	29.2 11.7	29.1 17.8	23.4	23.1
14 เพชรบูรณ์ PHETCHABUN	30.5 20.9	25.2 20.6	29.0 18.7	30.6 16.8	33.1 16.2	33.2 17.5	33.7 15.5	30.8 18.0	24.4	23.3
15 หล่มสัก Lom Sak	28.6 20.6	25.0 20.3	27.8 17.8	29.3 17.5	32.0 16.4	32.5 17.6	32.6 15.2	29.7 17.9	23.8	..
16 วิเชียรบุรี Wichian Buri	31.0 19.5	28.4 22.0	29.0 20.3	30.3 16.1	32.8 18.0	33.8 19.1	34.0 17.0	31.3 18.8	25.0	..
ภาคตะวันออกเฉียงเหนือ NORTHEASTERN PART										
1 หนองคาย NONG KHAI	26.5 17.7	20.6 16.0	22.5 13.5	25.7 14.0	28.5 15.8	31.1 17.1	32.2 18.5	26.7 16.1	21.4	22.6
2 เลย LOEI	26.0 18.3	18.8 16.7	22.7 16.3	26.4 15.2	29.8 15.0	31.7 16.1	32.2 15.6	26.8 16.2	21.5	20.9
3 อุดรธานี UDON THANI	26.6 18.1	19.0 16.3	24.4 14.2	25.2 14.2	30.0 15.2	31.8 17.4	31.2 17.5	26.9 16.1	21.5	22.4
4 สกลนคร SAKON NAKHON	25.0 15.7	17.3 15.6	23.2 13.2	25.9 13.3	28.1 15.5	29.2 17.2	31.1 18.5	25.7 15.6	20.6	21.6
5 นครพนม NAKHON PHANOM	24.9 16.5	18.8 15.2	23.5 13.2	26.5 12.7	28.9 14.8	28.7 16.1	29.0 17.5	25.8 15.1	20.4	21.6
6 มุกดาหาร Mukdahan	25.8 15.7	16.6 14.8	23.9 12.0	27.4 12.6	29.0 14.2	30.0 16.3	30.8 16.7	26.2 14.6	20.4	21.8
7 ขอนแก่น KHON KAEN	28.9 17.8	21.2 18.4	27.2 15.2	27.9 14.9	31.1 16.6	32.1 18.1	32.9 16.0	28.8 17.0	22.9	23.1
8 โคราช Korat Phimai	27.0 16.5	20.5 18.2	26.0 13.6	27.8 14.5	30.2 15.2	31.7 17.6	.. 18.0	27.2 16.2	21.7	..
9 ร้อยเอ็ด ROI ET	28.7 15.8	19.0 17.2	25.5 12.6	28.7 14.0	30.8 15.5	32.4 17.2	32.7 16.4	28.2 15.8	22.0	23.4
10 ชัยภูมิ CHAIYAPHUM	28.0 19.2	24.9 20.6	25.9 16.4	28.0 17.4	30.9 16.6	32.2 18.7	33.1 17.9	29.0 18.1	23.6	23.6
11 อุบลราชธานี UBON RATCHATHANI	30.7 17.0	26.0 18.5	27.0 14.4	29.7 14.2	31.8 16.5	33.0 17.5	32.7 18.1	30.1 16.6	23.4	24.0
12 สุรินทร์ SURIN	30.7 17.6	26.2 19.3	25.5 15.3	30.2 16.4	32.6 16.0	33.0 19.3	33.5 20.5	30.2 18.1	24.2	23.7
13 ท่าตูม Tha Tum	29.3 17.6	22.9 18.3	27.6 13.9	27.7 14.2	30.7 16.8	32.5 18.5	32.1 20.5	29.0 17.1	23.0	..
14 นางรอง Nang Rong	29.7 18.5	24.7 15.0	24.1 15.9	29.5 16.1	32.2 18.0	33.5 19.6	.. 21.1	29.0 17.7	23.4	..

สถานี	Station	อุณหภูมิสูงสุดและต่ำสุดเป็นองศา ซ. Max. and Min. Temperature in degree C.							เฉลี่ยสูงสุดต่ำสุด Average Max. Min.	เฉลี่ยรายสัปดาห์ Weekly Mean	ค่าปกติประจำเดือน Monthly Normal
		3	4	5	6	7	8	9			
15 นครราชสีมา	NAKHON RATCHASIMA	29.4 18.0	25.3 20.4	25.5 15.3	28.7 15.9	32.0 16.0	33.6 18.4	34.7 17.8	29.9 17.4	23.6	23.7
16 ชัยชัย	Chok Chai	29.9 17.3	25.9 19.9	25.4 15.2	29.3 14.8	31.6 16.0	32.6 18.1	.. 18.4	29.1 17.1	23.1	..
ภาคกลาง	**CENTRAL PART**										
1 นครสวรรค์	NAKHON SAWAN	31.4 20.0	28.2 21.5	29.5 20.9	31.9 16.1	34.3 19.2	34.8 20.7	34.2 17.0	32.0 19.6	25.8	25.0
2 ลพบุรี	LOP BURI	32.6 19.3	28.0 23.0	27.8 19.5	31.2 18.6	34.1 18.3	32.5 20.7	.. 19.3	31.0 19.8	25.4	26.0
3 สุพรรณบุรี	SUPHAN BURI	32.4 20.0	28.1 22.7	27.4 20.4	30.7 18.4	32.7 21.2	33.2 22.1	33.5 20.2	31.1 20.7	25.9	25.4
4 กาญจนบุรี	KANCHANABURI	32.0 20.0	29.7 21.8	28.3 21.1	31.2 19.5	34.0 20.0	34.6 21.0	34.1 18.9	32.0 20.3	26.2	24.9
5 ทองผาภูมิ	Thong Pha Phum	30.9 20.1	30.6 20.6	33.5 22.0	31.8 20.0	32.3 17.8	31.4 17.7	31.6 13.5	31.7 18.8	25.2	..
6 สนามบินดอนเมือง	Don Muang Airport	32.0 20.4	28.5 23.2	27.0 20.8	31.0 19.4	32.0 22.5	31.7 21.0	32.5 21.0	30.7 21.2	26.0	26.1
7 กรุงเทพมหานคร	BANGKOK METROPOLIS	34.2 21.8	30.2 24.2	27.9 21.4	32.0 19.5	33.0 22.5	32.3 22.8	33.9 22.6	31.9 22.1	27.0	26.2
8 ศูนย์วิจัย ฯ บางนา	Bang Na	33.4 21.[illegible]	[illegible]	27.5 21.3	30.8 18.9	33.1 21.7	32.4 21.8	33.0 21.7	31.4 21.6	26.5	..
ภาคตะวันออก	**EASTERN PART**										
1 ปราจีนบุรี	PRACHIN BURI	32.7 20.5	29.2 22.6	27.2 21.2	31.5 17.6	33.7 20.2	33.7 21.0	33.9 21.3	31.7 20.6	26.2	25.6
2 กบินทร์บุรี	Kabin Buri	33.3 20.6	30.6 23.1	27.6 19.9	31.9 18.3	33.7 19.4	.. 19.8	.. ..	31.4 20.2	25.8	..
3 อรัญประเทศ	Aranyaprathet	35.9 21.0	31.3 22.7	25.9 19.1	31.3 17.3	33.2 19.8	34.6 20.2	34.4 20.6	32.4 20.1	26.2	25.1
4 ชลบุรี	CHON BURI	33.9 21.4	30.3 23.1	30.1 21.3	33.3 20.4	31.6 21.5	32.2 22.2	32.1 21.4	31.9 21.6	26.8	25.8
5 เกาะสีชัง	Ko Si Chang	30.0 23.4	29.9 24.7	27.5 23.3	29.5 21.9	29.3 22.5	28.7 23.1	30.0 23.5	29.4 23.2	26.3	26.3
6 สัตหีบ	Sattahip	31.5 23.0	31.0 24.5	31.1 22.6	31.0 22.0	30.7 21.2	31.8 21.1	32.5 21.9	31.4 22.3	26.8	28.0
7 ระยอง	RAYONG	31.0 23.2	29.9 24.5	30.1 22.2	28.5 20.8	29.9 21.5	29.4 22.2	.. 22.0	29.8 22.3	26.0	..
8 จันทบุรี	CHANTHABURI	32.9 22.6	33.0 23.1	28.2 21.8	32.8 20.7	32.7 20.3	32.2 21.4	31.3 22.1	31.9 21.7	26.8	25.9
9 คลองใหญ่	Khlong Yai	31.8 22.4	31.3 23.0	29.8 22.6	30.7 22.3	30.8 22.5	31.0 22.1	31.0 22.6	30.9 22.5	26.7	26.8
ภาคใต้	**SOUTHERN PART**										
1 หัวหิน	Hua Hin	29.6 21.9	29.8 23.9	27.0 23.1	28.8 21.1	30.3 22.0	29.9 21.9	30.2 22.2	29.2 22.3	25.8	25.0
2 ประจวบคีรีขันธ์	PRACHUAP KHIRI KHAN	30.4 23.1	29.8 25.9	29.4 23.4	29.7 21.2	29.7 20.2	29.8 19.4	30.3 19.7	29.9 21.6	25.8	24.6
3 ชุมพร	CHUMPHON	30.0 22.7	27.0 23.1	25.5 23.1	27.1 21.7	29.5 21.1	30.1 21.4	30.6 21.5	28.5 22.1	25.3	25.0
4 สุราษฎร์ธานี	SURAT THANI	31.4 23.1	30.2 22.9	25.3 22.4	30.4 23.1	31.5 22.2	30.2 20.5	30.5 20.2	29.9 22.0	26.0	25.7
5 เกาะสมุย	Ko Samui	28.9 23.4	29.5 23.4	25.1 23.4	26.6 23.0	29.0 24.0	30.2 24.4	30.2 24.2	28.5 23.7	26.1	..
6 นครศรีธรรมราช	NAKHON SI THAMMARAT	29.5 22.8	29.8 25.0	26.0 23.7	28.6 23.4	29.2 22.9	30.3 23.5	30.6 22.4	29.1 23.1	26.1	26.0
7 สงขลา	SONGKHLA	29.3 24.3	29.5 25.9	29.1 25.5	29.3 22.9	28.7 23.8	28.9 23.6	29.0 23.5	29.1 23.9	26.5	26.9
8 ปัตตานี	PATTANI	31.4 23.2	29.2 23.2	28.5 23.0	28.9 22.5	29.4 20.7	31.0 21.5	30.7 21.3	30.0 22.2	26.1	26.0
9 นราธิวาส	NARATHIWAT	30.4 23.6	27.6 25.6	27.1 23.9	30.2 24.6	29.4 21.9	30.4 22.4	30.9 21.9	29.4 23.2	26.3	26.0
10 ระนอง	RANONG	33.2 23.0	32.2 23.0	26.5 22.7	26.4 23.1	32.8 22.5	33.3 20.5	32.6 20.8	31.0 22.2	26.6	25.9
11 ภูเก็ต	PHUKET	32.2 22.5	32.0 24.1	30.5 24.3	31.6 24.8	34.2 25.1	32.6 23.6	31.2 22.3	32.0 23.8	27.9	27.3
12 สนามบินภูเก็ต	Phuket Airport	32.6 21.6	32.1 22.5	29.7 22.0	31.5 23.9	31.7 24.0	32.4 22.3	30.6 22.5	31.5 22.7	27.1	26.5
13 สนามบินตรัง	Trang Airport	32.2 21.9	32.0 23.8	30.2 22.6	31.3 21.8	32.2 20.4	32.5 21.2	32.7 19.7	31.9 21.6	26.8	26.7

แก้ไขเพิ่มเติมรายงาน ปริมาณน้ำฝนเนื่องจากได้รับรายงานภายหลัง สำหรับรายงานอากาศประจำสัปดาห์ ฉบับที่ 1/2520

Corrections for late rainfall data reports in weekly weather report No. 1/2520

หมายเลข	Station	วันที่และจำนวนน้ำฝนเป็นมิลลิเมตร Date and amount of rainfall in millimeters							ฝนรวม มม.	ฝนรวมตั้งแต่ 1 มกราคม Accumulative rainfall since 1 January	
		ธันวาคม-มกราคม December-January									
		27	28	29	30	31	1	2	Total rainfall mm.	ปริมาณ มม. Amount mm.	สูงต่ำกว่าปกติ Above or below Normal
	ภาคเหนือ NORTHERN PART										
2	แม่สาย Mae Sai					22.7		5.4	28.1	5.4	+ 3.8
3	เชียงแสน Chaiang Saen					13.5	40.2		53.7	40.2	+35.0
4	เชียงของ Chiang Khong					7.0	3.2		10.2	3.2	+ 1.0
6	แม่สรวย Mae Suai					12.8		18.3	36.3	18.3	+22.5
8	เชียงคำ Chiang Kham						12.4	30.5	42.9	42.9	+42.5
10	พาน Phan					20.0	9.7	27.9	57.6	37.6	
12	พะเยา Phayao					10.0		20.0	37.0	20.0	+27.0
13	จุน Chun						15.3	38.6	53.9	53.9	+53.6
16	ขุนยวม Khun Yuam				1.9	47.5	16.4	22.7	88.5	39.1	+38.3
20	ฝาง Fang							17.0	18.2	17.0	+17.3
23	แม่แตง Mae Taeng						9.4	35.4	71.8	44.8	+73.6
25	สันทราย San Sai							28.2	59.4	48.7	+58.7
28	หางดง Hang Dong							39.9	65.1	65.1	+63.7
29	สารภี Saraphi						28.5	23.0	62.0	51.5	+22.6
31	จอมทอง Chom Thong							36.5	77.2	77.2	+77.2
33	ลำพูน LAMPHUN							38.7	67.3	66.3	+67.3
35	ลี Li							28.4	58.2	53.0	+56.5
37	งาว Ngao						32.4	42.6	75.0	75.0	+ 75.0
40	สบปราบ Sop Prap							27.4	53.6	49.9	+53.4
44	สอง Song							42.3	74.8	74.8	+69.9
45	สูงเม่น Sung Men							18.8	33.4	33.4	+31.5
49	เชียงกลาง Chiang Klang							35.8	35.8	35.8	+35.8
52	สา Sa							36.6	38.4	36.6	+34.8
62	บ้านตาก Ban Tak						13.9	5.6	19.5	19.5	+15.3
66	ทุ่งเสลี่ยม Thung Saliam						2.3	5.7	8.8	8.0	+ 1.3
	ภาคใต้ SOUTHREN PART										
10	ท่าแซะ Tha SAe						25.3		58.7	25.3	+33.8
11	สวี Sawi						108.0		147.4	108.0	+104.0
17	ท่าฉาง Tha Chang						3.4		20.6	3.4	+ 6.7
25	รอนพิบูลย์ ROn Phibun							25.0	28.0	25.0	- 5.3
26	ปากพนัง Pak Phanang							36.4	36.4	36.4	
37	ยะหริ่ง Yaring						15.6		31.1	15.6	
42	ยะหา Yaha						2.5		64.5	2.5	
55	กะปง KaPong							9.7	9.7	9.7	
63	คลองท่อม Klong Tom							39.2	39.2	39.2	
66	สิเกา Sikao						13.3	2.8	16.1	16.1	

REMARKS

1. **Meteorological Department's Station** (with * mark). Rainfall observation is performed daily at 07.00 a.m. by the Meteorological Department's personnel. Therefore the daily amount of rainfall in this publication means the total amount of rainfall in 24 hr. period from 07.00 a.m. of the recorded date to 07.00 a.m. of the following day.

2. **Voluntary Rainfall Station** (without * mark) located at District and Province. Rainfall observation is performed daily at 09.00 a.m. by the voluntary observer. The daily amount of rainfall means the total amount of rainfall in 24 hr. period from 09.00 a.m. of the recorded date to 09.00 a.m. of the following day.

3. **Rainfall and Temperature Data.** The daily rainfall and temperature observations are submitted to the Meteorological Department soon after the measurement by the following means :—

   — By radio or telegraph from the Meteorological Department's stations.
   — By telegraph from voluntary rainfall stations

   Those daily reports generally arrive at the Meteorological Department from about 07.00 a.m. to 07.00 p.m.

4. **Rainfall Intensity in 1 day** (24 hours)

Light Rainfall	amounts	0.1 — 10.0 millimetres
Moderate Rainfall	,,	10.1 — 35.0 ,,
Heavy Rainfall	,,	35.1 — 90.0 ,,
Very Heavy Rainfall	,,	90.1 millimetres and above
Blank	represents	No rainfall or observation of rainfall does not arrive in time for publication.
T	,,	Trace or light rainfall with amount less than 0.1 millimetres.

Various Data in this publication are published hurriedly to service the user. Therefore the user should be cautious in using them. If there is any doubts please inquired the Meteorological Statistics Subdivision of the Climatology Division for further informations by dialing the number 916054 and 910178.

Meteorological Department
Bangkok Metropolis

Climatology Division.

- **กำหนดออก** สัปดาห์ละ 1 ฉบับ ปีละ 52 ฉบับ
- **ค่าบำรุง** ฉบับละ 5 บาท ปีละ 150 บาท
- **การบอกรับ** ติดต่อที่กองภูมิอากาศ กรมอุตุนิยมวิทยา

โทร. 3916054

พิมพ์ที่โรงพิมพ์กรมอุตุนิยมวิทยา กระทรวงคมนาคม กรุงเทพมหานคร

นาวาตรี สุเมธ หิญชีระนันทน์ ผู้พิมพ์ผู้โฆษณา 2520

M06.1/59
T364wl

กรมอุตุนิยมวิทยา กระทรวงคมนาคม

รายงานอากาศประจำสัปดาห์ ระหว่างวันที่ ๑๐ – ๑๖ มกราคม ๒๕๒๐

และ

การคาดหมายลักษณะอากาศ ระหว่างวันที่ ๑๗ – ๒๓ มกราคม ๒๕๒๐

ฉบับที่ ๓/๒๕๒๐

น.อ. ดร. ขจิต บัวจิตติ

อธิบดีกรมอุตุนิยมวิทยา

METEOROLOGICAL DEPARTMENT

MINISTRY OF COMMUNICATIONS

BANGKOK, THAILAND

WEEKLY WEATHER REPORT

DURING THE PERIOD 10 – 16 JANUARY 1977

AND

WEATHER OUTLOOK

DURING 17 – 23 JANUARY 1977

No. 3/1977

Capt. Kajit Buajitti

Director – General

ATMOSPHERIC SCIENCES LIBRARY
FEB 11 1977
N.O.A.A.
U. S. Dept. of Commerce

หมายเหตุ

1. **สถานีของกรมอุตุนิยมวิทยา** (มีเครื่องหมาย *) ทำการตรวจวัดจำนวนฝน ตกเวลา 07.00 น. ทุกวัน โดยเจ้าหน้าที่ของกรมอุตุนิยมวิทยา ดังนั้น จำนวนฝนรายวันในรายงานเล่มนี้ หมายถึงปริมาณฝนรวมในช่วงเวลา 24 ชั่วโมง ตั้งแต่เวลา 07.00 น. ของวันที่แจ้งไว้ในรายงาน จนถึงเวลา 07.00 น. ของวันรุ่งขึ้น

2. **สถานีฝนอำเภอและจังหวัด** (ไม่มีเครื่องหมาย *) ทำการ ตรวจวัด จำนวนฝนตกเวลา 09.00 น. ทุกวัน โดยเจ้าหน้าที่ ที่อยู่ในอำเภอหรือจังหวัดที่ได้รับแต่งตั้งจากกรมอุตุนิยมวิทยา ดังนั้น จำนวนฝนรายวัน หมายถึงปริมาณฝนรวมในช่วงเวลา 24 ชั่วโมง ตั้งแต่เวลา 09.00 น. ของวันที่แจ้งไว้ในรายงานจนถึงเวลา 09.00 น. ของวันรุ่งขึ้น

3. **ข้อมูลฝนและอุณหภูมิ** ที่พิมพ์ในรายงานเล่มนี้ เป็นข้อมูลที่เจ้าหน้าที่ผู้ทำการตรวจรายงานมายังกรมอุตุนิยมวิทยา ทุกวันภายหลังการตรวจ

   — สถานีของกรมอุตุนิยมวิทยา รายงานทางวิทยุโทรศัพท์หรือโทรเลข

   — สถานีฝนอำเภอและจังหวัด รายงานทางโทรเลข

   รายงานดังกล่าวนี้ กรมอุตุนิยมวิทยาจะได้รับตั้งแต่เวลาประมาณ 07.00 น. จนถึงเวลา 19.00 น.

4. **เกณฑ์ฝนใน 1 วัน** (24 ชั่วโมง)

ฝนเล็กน้อย	จำนวนตั้งแต่	0.1 — 10.0 มิลลิเมตร
ฝนปานกลาง	„	10.1 — 35.0 „
ฝนหนัก	„	35.1 — 90.0 „
ฝนตกหนักมาก	„	90.1 มิลลิเมตร ขึ้นไป
ช่องว่าง	หมายความว่า	ไม่มีฝนตกหรือยังไม่ได้รับรายงาน
T	„	ฝนตกน้อยไม่ถึง 0.1 มิลลิเมตร

ข้อมูลต่าง ๆ เหล่านี้ได้ดำเนินการจัดพิมพ์โดยรีบด่วน เพื่อสนองความต้องการแก่ผู้ใช้ จึงยังไม่ได้ทำการตรวจสอบ ฉะนั้น ผู้ใช้จึงควรพิจารณาข้อมูลก่อนที่จะนำไปใช้ หากมีข้อสงสัยประการใด โปรดติดต่อสอบถามเจ้าหน้าที่ งานสถิติอุตุนิยมวิทยา กองภูมิอากาศ โทรศัพท์ 916054 และ 910178

กองภูมิอากาศ กรมอุตุนิยมวิทยา
กรุงเทพมหานคร

การคาดหมายลักษณะอากาศใน ๗ วันข้างหน้า

ตั้งแต่วันที่ ๑๗ – ๒๓ มกราคม ๒๕๒๐

ลักษณะทั่วไป

คาดว่าบริเวณความกดอากาศสูงในมองโกเลียและจีนจะแผ่ปกคลุมประเทศไทยตอนบนในตอนกลางสัปดาห์

ภาคเหนือ ภาคตะวันออกเฉียงเหนือ	อากาศค่อนข้างหนาว กับมีหมอกในตอนเช้า และอุณหภูมิจะลดลงบ้างในตอนกลางสัปดาห์
ภาคกลาง ภาคตะวันออกรวมทั้งชายฝั่ง	อากาศเย็นและอุณหภูมิจะลดลงเล็กน้อยในตอนกลางสัปดาห์
ภาคใต้ฝั่งตะวันออก ภาคใต้ฝั่งตะวันตก	จะมีฝนเป็นบางแห่งตลอดสัปดาห์
กรุงเทพมหานคร	อากาศเย็นและอุณหภูมิจะลดลงเล็กน้อยในตอนกลางสัปดาห์

กรมอุตุนิยมวิทยา

๑๗ ม.ค.๒๐

Weather outlook for the period 17 – 21 January 1977

General Situation

The high pressure area in Mongolia and China are expected to cover Upper Thailand during the middle period of the week.

Northern Part: Northeastern Part:	Rather cold with fog in the morning and decreasing in temperature during the middle period of the week.
Central Part: Eastern part and Coastal Area:	Cool with fog in the morning and slight decreasing in temperature during the middle period of the week.
Southern Thailand East Coast: Southern Thailand West Coast:	Isolated showers throughout the week.
Bangkok Metropolis:	Cool with slight decreasing in temperature during the middle period of the week.

Meteorological Department
17 January 1977

สรุปลักษณะอากาศทั่วไปในรอบสัปดาห์
ตั้งแต่วันที่ ๑๐ – ๑๖ มกราคม ๒๕๒๐

๑. บริเวณความกดอากาศสูงในประเทศมองโกเลียและจีนได้แผ่ลงมาปกคลุมประเทศไทยตอนบนในตอนปลายสัปดาห์ สำหรับบริเวณอ่าวไทยและภาคใต้มีกำลังอ่อนตลอดสัปดาห์ ลักษณะเช่นนี้ทำให้มีอากาศค่อนข้างหนาวในบริเวณภาคเหนือเกือบตลอดสัปดาห์ และในภาคตะวันออกเฉียงเหนือในระยะครึ่งหลังของสัปดาห์ ส่วนฝนปรากฏว่ามีฝนเล็กน้อยเป็นบางแห่งในภาคใต้ทั้งสองฝั่ง

๒. รายงานอุณหภูมิต่ำสุดในภาคต่าง ๆ ของประเทศไทยมีดังนี้.–

ภาคเหนือ	๘.๑ °ซ.ที่ อ.อุ้มผาง	จ.ตาก	เมื่อวันที่	๑๐ ม.ค.
ภาคตะวันออกเฉียงเหนือ	๑๑.๓ °ซ.ที่ อ.เมือง	จ.นครพนม	"	๑๔ ม.ค.
ภาคกลาง	๑๒.๙ °ซ.ที่ อ.ทองผาภูมิ	จ.กาญจนบุรี	"	๑๐ ม.ค.
ภาคตะวันออก	๑๖.๔ °ซ.ที่ อ.อรัญประเทศ	จ.ปราจีนบุรี	"	๑๕ ม.ค.
ภาคใต้	๑๗.๙ °ซ.ที่ อ.เมือง	จ.ประจวบคีรีขันธ์	"	๑๐ ม.ค.
	ที่ อ.เมือง	จ.สุราษฎร์ธานี	"	๑๓ ม.ค.

๓. รายงานฝนสูงสุดในภาคใต้ของประเทศไทยมีดังนี้.–

๒๔.๐ มม.ที่ อ.ท่าศาลา จ.นครศรีธรรมราช เมื่อวันที่ ๑๔ ม.ค.

กรมอุตุนิยมวิทยา

๑๗ ม.ค.๒๐

Weekly Weather Summary
Period 10 – 16 January 1977

1. The high pressure area in Mongolia and China extended their wedges to Upper Thailand during the last period of the week. Throughout the week, the northeast monsoon over the Gulf and Southern Thailand was weak. As a result, rather cold experienced in Northern part throughout most of the week and in Northeastern Thailand during the second half of the period. Isolated light showers occurred on both coasts of Southern Thailand.

2. Lowest temperatures in various parts of Thailand were as follows:-

Northern Part	8.1°C.at Umphang	Tak	on	10 Jan.
Northeastern Part	11.3°C.at Amphoe Muang	Nakhon Phanom	"	14 Jan.
Central Part	12.9°C.at Thon Pha Phum	Kanchanaburi	"	10 Jan.
Eastern Part	16.4°C.at Aranyaprathet	Prachin Buri	"	15 Jan.
Southern Part	17.9°C.at Amphoe Muang	Prachuap Khiri Khan		10 Jan.
		Surat Thani	"	13 Jan.

3. Heaviest rainfall in Southern Thailand:-

24.0 mm.at Tha Sala Nakhon Si Thammarat on 14 Jan.

Meteorological Department

ข่าวอากาศเพื่อการเกษตรประจำสัปดาห์

เมื่อวันที่ 10 – 16 มกราคม 2520 มีลักษณะอากาศซึ่งพอสรุปได้ดังต่อไปนี้ –

บริเวณความกดอากาศสูงในประเทศมองโกเลีย และจีน ได้แผ่ลงมาปกคลุมประเทศไทยตอนบนในตอนปลายสัปดาห์ สำหรับมรสุมตะวันออกเฉียงเหนือที่พัดปกคลุมอ่าวไทยและภาคใต้มีกำลังอ่อนตลอดสัปดาห์ ลักษณะเช่นนี้ทำให้มีอากาศค่อนข้างหนาวในบริเวณภาคเหนือเกือบตลอดสัปดาห์และในภาคตะวันออกเฉียงเหนือในระยะครึ่งหลังของสัปดาห์ ส่วนฝนปรากฏว่ามีฝนเล็กน้อยเป็นบางแห่งในภาคใต้ทั้งสองฝั่ง

ข้อควรทราบ

กลางสัปดาห์นี้บริเวณประเทศไทยตอนบนจะมีอากาศค่อนข้างหนาวโดยเฉพาะภาคเหนือและภาคตะวันออกเฉียงเหนือ สำหรับภาคใต้ตลอดสัปดาห์จะมีฝนเป็นบางแห่ง

กรมอุตุนิยมวิทยา

17 มกราคม 2520

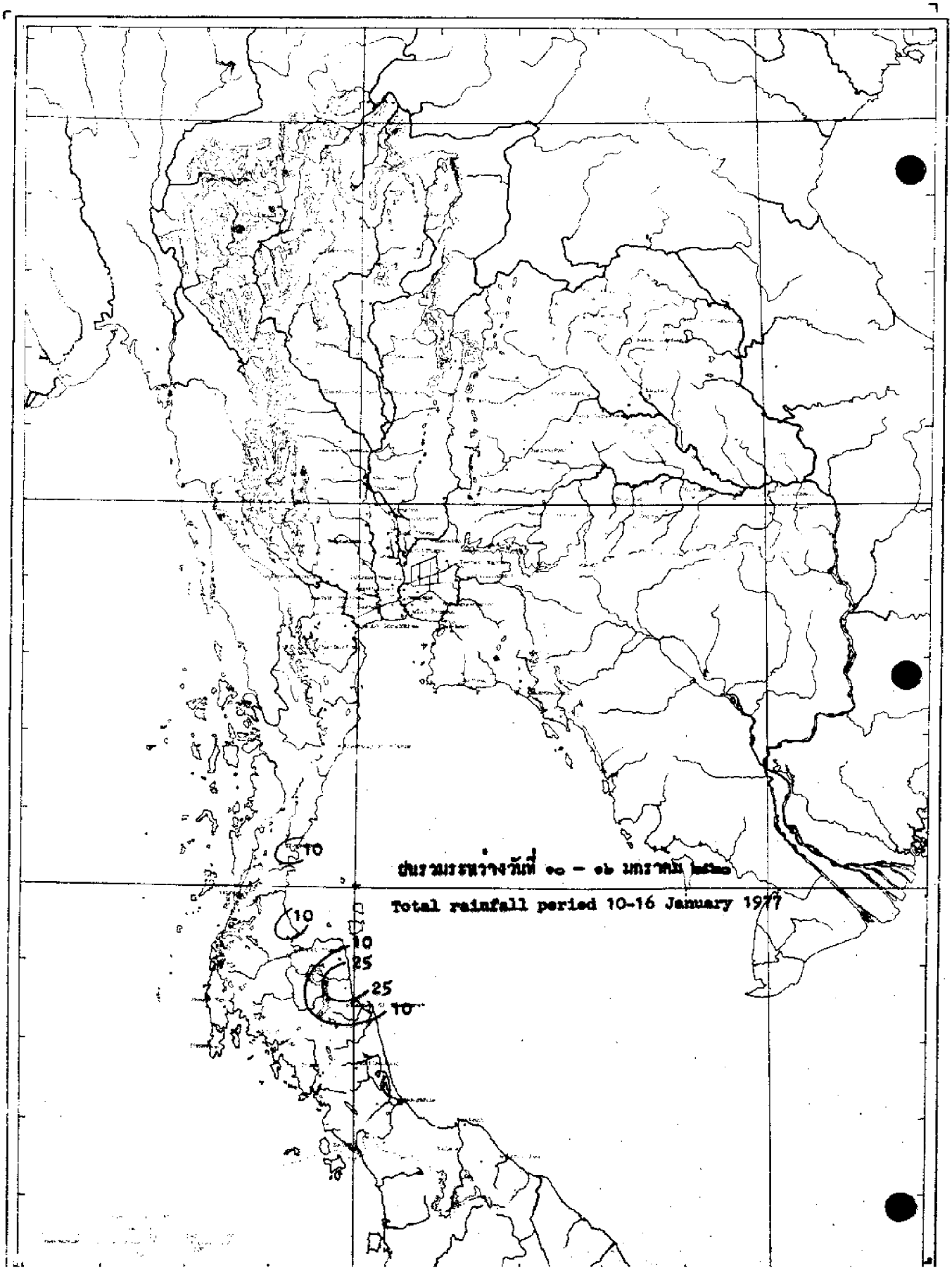
10
10
10
25
25
10
ปริมาณระหว่างวันที่ ๑๐ – ๑๖ มกราคม ๒๕๒๐
Total rainfall period 10-16 January 1977

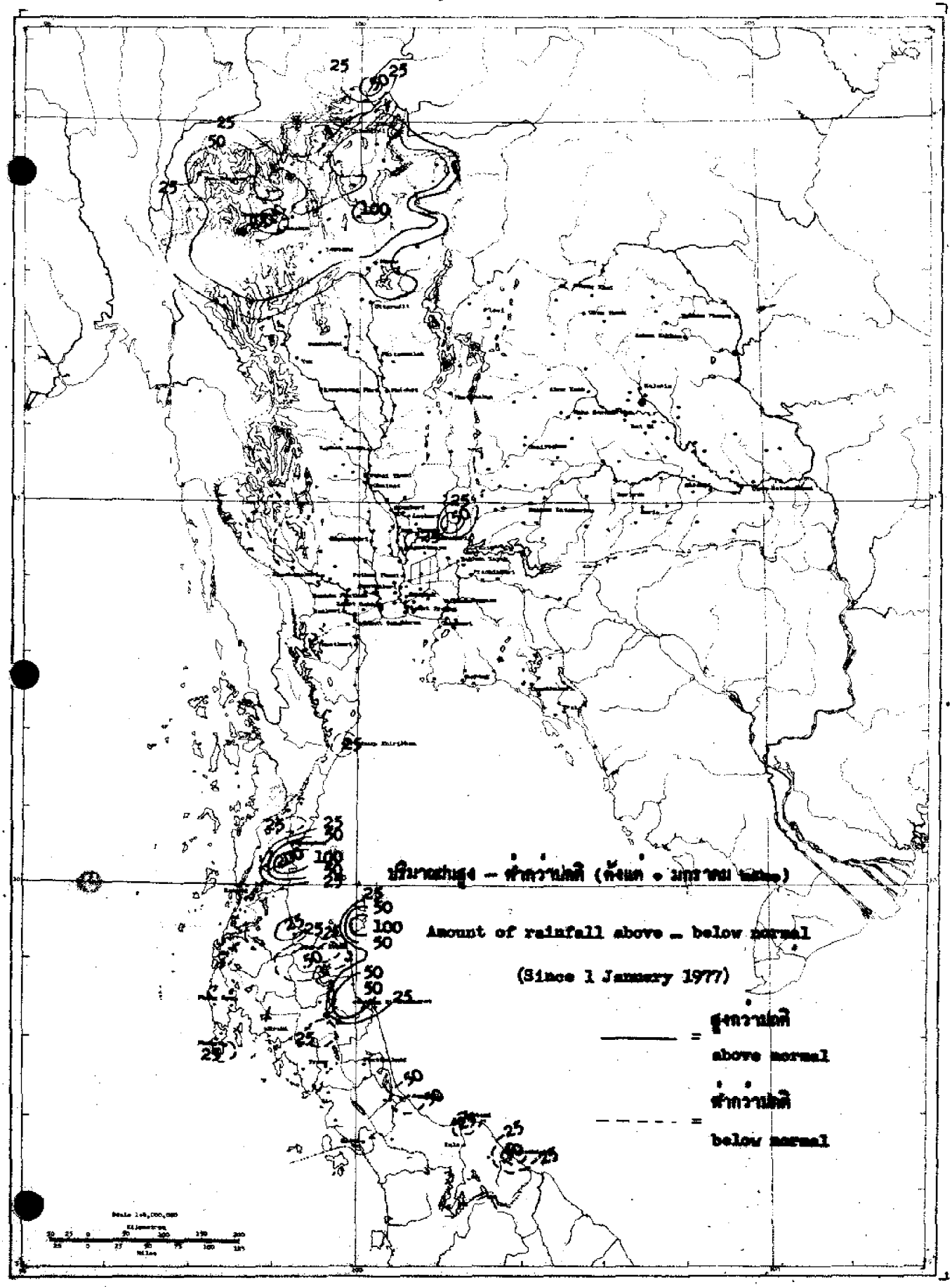
25
50
100
Amount of rainfall above _ below normal
(Since 1 January 1977)
= above normal
= below normal

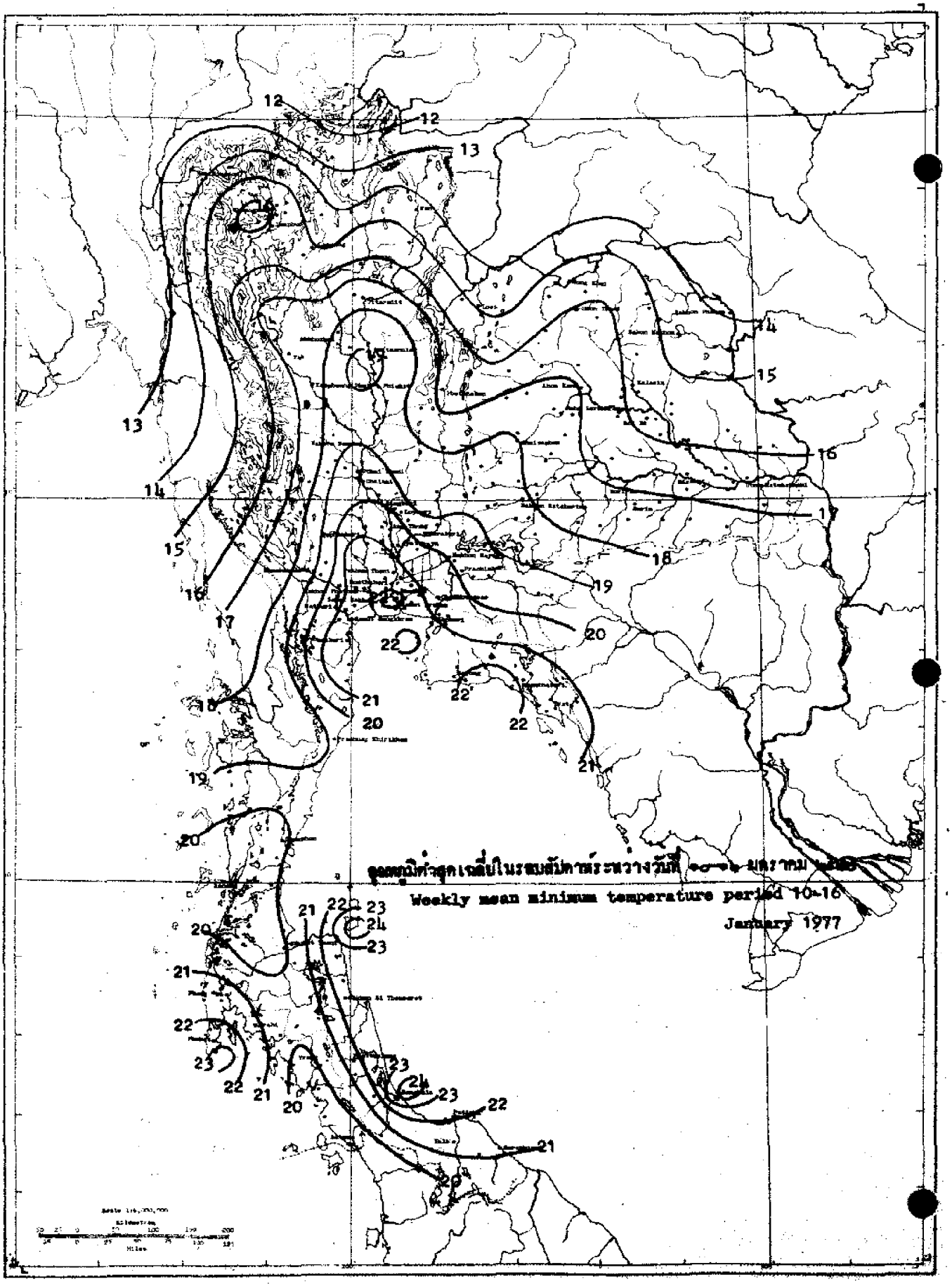

อุณหภูมิต่ำสุดเฉลี่ยในรอบสัปดาห์ระหว่างวันที่ ๑๐-๑๖ มกราคม ๒๕๒๐

Weekly mean minimum temperature period 10-16 January 1977

สถานีฝน Station	วันที่และจำนวนน้ำฝนเป็นมิลลิเมตร Date and amount of rainfall in millimeters มกราคม January 10	11	12	13	14	15	16	ฝนรวม มม. Total rainfall mm.	ฝนรวมตั้งแต่ 1 มกราคม Accumulative rainfall since 1 January ปริมาณ มม. Amount mm.	สูงต่ำกว่าปกติ Above or below Normal
ภาคเหนือ NORTHERN PART										
1 **เชียงราย CHIANG RAI***								0.0	47.7	+ 43.3
2 แม่สาย Mae Sai								0.0	20.6	+ 27.6
3 เชียงแสน Chiang Saen								0.0	66.0	+ 54.2
4 เชียงของ Chiang Khong								0.0	30.0	+ 18.9
5 แม่จัน Mae Chan								0.0	19.9	+ 19.0
6 แม่สรวย Mae Suai								0.0	18.3	+ 13.1
7 เทิง Thoeng								0.0	64.2	+ 62.0
8 เชียงคำ Chiang Kham								0.0	69.1	+ 64.7
9 เวียงป่าเป้า Wiang Pa Pao								0.0	3.4	- 0.4
10 พาน Phan								0.0	73.5	+ 71.8
11 แม่ใจ Mae Chai								0.0	78.6	+ 73.6
12 พะเยา Phayao								0.0	50.0	+ 48.2
13 ปุน Chun								0.0	53.9	+ 51.6
14 **แม่ฮ่องสอน MAE HONG SON***								0.0	70.2	+ 66.6
15 ปาย Pai								0.0	78.2	+ 76.5
16 ขุนยวม Khun Yuam								0.0	39.1	+ 37.2
17 แม่ลาน้อย Mae La Noi								0.0	65.8	
18 แม่สะเรียง Mae Sariang*								0.0	75.1	+ 74.2
19 **เชียงใหม่ CHIANG MAI***								0.0	63.2	+ 61.1
20 ฝาง Fang								0.0	17.0	+ 9.9
21 แม่อาย Mae Ai										
22 เชียงดาว Chiang Dao										
23 แม่แตง Mae Taeng								0.0	66.0	+ 63.3
24 แม่ริม Mae Rim								0.0	0.0	- 1.7
25 สันทราย San Sai								0.0	68.5	+ 66.4
26 ดอยสะเก็ด Doi Saket								0.0	56.4	+ 53.6
27 สันกำแพง San Kamphaeng								0.0	0.0	- 1.1
28 หางดง Hang Dong								0.0	87.4	+ 84.7
29 สารภี Saraphi								0.0	51.5	
30 สันป่าตอง San Pa Tong								0.0	54.2	+ 51.7
31 จอมทอง Chom Thong								0.0	111.0	+110.5
32 ฮอด Hot								0.0	73.4	+ 71.0
33 **ลำพูน LAMPHUN**								0.0	91.9	+ 91.2
34 ป่าซาง Pa Sang								0.0	103.7	+100.5
35 ลี้ Li								0.0	69.7	+ 66.5
36 **ลำปาง LAMPANG***								0.0	69.0	+ 66.2
37 งาว Ngao								0.0	109.8	+108.6
38 แจ้ห่ม Chae Hom								0.0	59.7	+ 56.8
39 เกาะคา Ko Kha								0.0	67.7	+ 66.3
40 สบปราบ Sop Prap								0.0	63.8	+ 62.4

สถานีฝน	Station	วันที่และจำนวนน้ำฝนเป็นมิลลิเมตร Date and amount of rainfall in millimeters มกราคม January 10	11	12	13	14	15	16	ฝนรวม มม. Total rainfall mm.	ฝนรวมตั้งแต่ 1 มกราคม Accumulative rainfall since 1 January ปริมาณ มม. Amount mm.	สูงต่ำกว่าปกติ Above or below Normal
41 เถิน	Thoen								0.0	30.7	+ 29.8
42 แม่พริก	Mae Phrik								0.0	0.0	− 1.6
43 แพร่	PHRAE *								0.0	53.4	+ 49.4
44 สอง	Song								0.0	92.9	+ 86.2
45 สูงเม่น	Sung Men								0.0	52.4	+ 50.5
46 เด่นชัย	Den Chai								0.0	37.4	+ 32.9
47 น่าน	NAN *								0.0	76.9	+ 7.7
48 ทุ่งช้าง	Thung Chang								0.0	58.2	+ 50.8
49 เชียงกลาง	Chiang Klang								0.0	38.9	
50 ท่าวังผา	Tha Wang Pha *								0.0	70.4	+ 69.6
51 ปัว	Pua								0.0	67.1	+ 64.1
52 สา	Sa								0.0	55.2	+ 52.3
53 นาน้อย	Na Noi								0.0	2.9	− 0.4
54 อุตรดิตถ์	UTTARADIT *								0.0	35.2	+ 32.2
55 ฟากท่า	Fak Tha								0.0	19.0	+ 15.4
56 น้ำปาด	Nam Pat								0.0	38.0	+ 36.4
57 สนามบินอุตรดิตถ์	Uttaradit Airport *								0.0	0.0	− 12.3
58 ท่าปลา	Tha Pla								0.0	14.2	+ 9.[illegible]
59 ลับแล	Laplae								0.0	0.0	− 1.6
60 ตาก	TAK *								0.0	24.8	+ 21.5
61 เขื่อนภูมิพล	Bhumibol Dam *								0.0	35.9	+ 29.8
62 บ้านตาก	Ban Tak								0.0	24.6	+ 19.8
63 แม่ระมาด	Mae Ramat								0.0	7.4	+ 6.2
64 แม่สอด	Mae Sot *								0.0	25.5	+ 23.8
65 สุโขทัย	SUKHOTHAI								0.0	19.6	+ 17.6
66 ทุ่งเสลี่ยม	Thung Saliam								0.0	26.8	+ 17.2
67 สวรรคโลก	Sawankhalok								0.0	12.0	+ 6.4
68 กงไกรลาศ	Kong Kraisat								0.0	10.8	+ 5.5
69 บ้านด่านลานหอย	Ban Dan Lan Hoi								0.0	28.7	+ 3.8
70 พิษณุโลก	PHITSANULOK *								0.0	1.5	− 2.3
71 นครไทย	Nakhon Thai								0.0	5.9	+ 5.8
72 พรหมพิราม	Phrom Phiram								0.0	7.0	+ 0.2
73 วังทอง	Wang Thong								0.0	0.2	− 5.5
74 บางกระทุ่ม	Bang Krathum								0.0	0.0	− 7.4
75 กำแพงเพชร	KAMPHAENG PHET								0.0	6.9	+ 3.6
76 พรานกระต่าย	Phan Kratai								0.0	0.0	− 5.3
77 คลองขลุง	Khlong Khlung								0.0	0.0	± 0.0
78 ขาณุวรลักษบุรี	Khanu Worralaksaburi								0.0	0.0	− 2.2
79 พิจิตร	PHICHIT								0.0	0.0	− 3.4
80 สามง่าม	Sam Ngam								0.0	0.0	− 0.[illegible]
81 ตะพานหิน	Taphan Hin								0.0	3.4	− 0.6

สถานีฝน Station	วันที่และจำนวนน้ำฝนเป็นมิลลิเมตร Date and amount of rainfall in millimeters มกราคม January 10	11	12	13	14	15	16	ฝนรวม มม. Total rainfall mm.	ฝนรวมตั้งแต่ 1 มกราคม Accumulative rainfall since 1 January ปริมาณ มม. Amount mm.	สูงต่ำกว่าปกติ Above or below Normal
82 บางมูลนาก Bang Mun Nak								0.0	0.0	- 0.6
83 โพทะเล Pho Thale								0.0	0.0	- 2.7
84 เพชรบูรณ์ PHETCHABUN *								0.0	0.2	- 3.5
85 หล่มเก่า Lom Kao								0.0	0.0	- 2.6
86 หล่มสัก Lom Sak *								0.0	0.4	- 4.0
87 ชนแดน Chon Daen								0.0	0.0	- 3.4
88 หนองไผ่ Nong Phai								0.0	0.0	- 1.7
89 วิเชียรบุรี Wichian Buri *								0.0	0.0	- 8.5
ภาคตะวันออกเฉียงเหนือ NORTHEASTERN PART										
1 เลย LOEI *								0.0	12.0	+ 9.2
2 เชียงคาน Chiang Khan								0.0	13.9	+ 9.3
3 ท่าลี่ Tha Li								0.0	15.6	+ 14.1
4 ด่านซ้าย Dan Sai								0.0	0.0	- 10.1
5 วังสะพุง Wang Saphung								0.0	6.8	+ 4.7
6 หนองคาย NONG KHAI								0.0	18.4	+ 12.0
7 ศรีเชียงใหม่ Si Chiang Mai								0.0	15.1	+ 10.9
8 ท่าบ่อ Tha Bo								0.0	16.3	+ 15.4
9 โพนพิสัย Phon Phisai								0.0	16.3	+ 15.8
10 บึงกาฬ Bung Kan								0.0	24.4	+ 20.3
11 เซกา Seka								0.0	20.5	+ 20.5
12 อุดรธานี UDON THANI								0.0	8.9	+ 4.2
13 เพ็ญ Phen								0.0	0.0	- 0.2
14 กุมภวาปี Kumphawapi								0.0	0.0	- 2.8
15 หนองหาน Nong Han								0.0	6.7	+ 5.6
16 หนองบัวลำภู Nong Bua Lam Phu								0.0	0.0	- 0.9
17 สกลนคร SAKON NAKHON *								0.0	6.3	- 4.4
18 วานรนิวาส Wanon Niwat								0.0	20.0	+ 18.4
19 สว่างแดนดิน Sawang Daen Din								0.0	16.4	+ 15.6
20 พรรณานิคม Phanna Nikhom								0.0	7.7	+ 6.6
21 นครพนม NAKHON PHANOM								0.0	13.9	+ 13.5
22 บ้านแพง Ban Phaeng								0.0	19.4	+ 17.6
23 ท่าอุเทน Tha Uthen								0.0	26.2	+ 25.6
24 นาแก Na Kae								0.0	2.2	0.0
25 ธาตุพนม That Phanom								0.0	5.6	+ 5.6
26 มุกดาหาร Mukdahan *		T						T	2.5	+ 2.5
27 กาฬสินธุ์ KALASIN								0.0	0.0	- 6.0
28 ยางตลาด Yang Talat	T							T	T	- 2.7
29 สหัสขันธ์ Sahatsakhan								0.0	0.0	- 2.8
30 กุฉินารายณ์ Kuchinarai								0.0	0.0	- 2.1
31 กมลาไสย Kamalasai								0.0	0.0	- 3.1
32 ร้อยเอ็ด ROI ET *								0.0	1.2	+ 2.0

สถานีฝน Station		วันที่และจำนวนน้ำฝนเป็นมิลลิเมตร Date and amount of rainfall in millimeters							ฝนรวม มม. Total rainfall mm.	ฝนรวมตั้งแต่ 1 มกราคม Accumulative rainfall since 1 January	
		มกราคม January								ปริมาณ มม. Amount mm.	สูงต่ำกว่าปกติ Above or below Normal
		10	11	12	13	14	15	16			
33 โพนทอง	Phon Thong								0.0	0.0	± 0.0
34 ธวัชบุรี	Thawatchaburi								0.0	0.0	± 0.0
35 อาจสามารถ	At Samat								0.0	0.0	± 0.0
36 เสลภูมิ	Selaphum*								0.0	0.0	± 0.0
37 จตุรพักตร์พิมาน	Chaturaphak Phiman								0.0	0.0	± 0.0
38 เกษตรวิสัย	Kaset Wisai								0.0	0.0	- 0.3
39 สุวรรณภูมิ	Suwannaphum								0.0	0.0	± 0.0
40 มหาสารคาม	MAHA SARAKHAM								0.0	1.1	- 2.7
41 เชียงยืน	Chiang Yun								0.0	0.0	- 4.7
42 กันทรวิชัย	Kantharawichai								0.0	0.0	- 0.5
43 โกสุมพิสัย	Kosum Phisai*								0.0	0.0	- 8.0
44 บรบือ	Borabu								0.0	0.0	- 5.4
45 วาปีปทุม	Wapi Pathum								0.0	0.0	± 0.0
46 พยัคฆภูมิพิสัย	Phayakkhaphum Phisai								0.0	0.0	± 0.0
47 ขอนแก่น	KHON KAEN*								0.0	0.2	- 1.8
48 น้ำพอง	Nam Phong								0.0	0.0	± 0.0
49 ภูเวียง	Phu Wiang								0.0	0.0	- 3.4
50 ชุมแพ	Chum Phae								0.0	0.0	- 1.6
51 มัญจาคีรี	Mancha Khiri								0.0	0.0	± 0.0
52 ชนบท	Chonnabot								0.0	0.0	- 1.8
53 บ้านไผ่	Ban Phai								0.0	0.0	± 0.0
54 พล	Phon								0.0	0.0	- 5.2
55 หนองสองห้อง	Nong Song Hong								0.0	0.0	- 3.5
56 ชัยภูมิ	CHAIYAPHUM								0.0	0.0	- 1.3
57 เกษตรสมบูรณ์	Kaset Sombun								0.0	0.0	- 1.3
58 ภูเขียว	Phu Khieo								0.0	0.0	- 1.7
59 คอนสวรรค์	Khon Sawan								0.0	0.0	- 1.2
60 จัตุรัส	Chatturat								0.0	0.0	- 15.0
61 บำเหน็จณรงค์	Bamnet Narong								0.0	0.0	- 1.6
62 นครราชสีมา	NAKHON RATCHASIMA*								0.0	0.0	- 1.3
63 บัวใหญ่	Bua Yai								0.0	0.0	± 0.0
64 คง	Khong								0.0	0.0	± 0.0
65 ด่านขุนทด	Dan Khun Thot								0.0	0.0	- 0.4
66 โนนไทย	Non Thai								0.0	0.0	± 0.0
67 โนนสูง	Non Sung								0.0	0.0	- 1.2
68 พิมาย	Phimai										
69 สีคิ้ว	Sikhiu								0.0	0.0	- 4.8
70 สูงเนิน	Sung Noen								0.0	0.0	± 0.0
71 ปักธงชัย	Pak Thong Chai								0.0	0.0	- 0.3
72 โชคชัย	Chok Chai*								0.0	0.0	- 3.8
73 ครบุรี	Khon Buri								0.0	0.0	- 0.8

สถานีฝน	Station	วันที่และจำนวนน้ำฝนเป็นมิลลิเมตร Date and amount of rainfall in millimeters							ฝนรวม มม. Total rainfall mm	ฝนรวมตั้งแต่ 1 มกราคม Accumulative rainfall since 1 January	
		มกราคม January								ปริมาณ มม. Amount mm.	สูงต่ำกว่าปกติ Above or below Normal
		10	11	12	13	14	15	16			
74	**บุรีรัมย์** BURI RAM								0.0	0.0	± 0.0
75	บุทไธสง Phutthaisong								0.0	0.0	- 0.2
76	สตึก Satuk								0.0	0.0	± 0.0
77	ลำปลายมาศ Lam Phai Mat								0.0	0.0	- 0.1
78	นางรอง Nang Rong								0.0	0.0	- 0.2
79	**สุรินทร์** SURIN								0.0	0.0	- 0.1
80	รัตนบุรี Rattanaburi								0.0	0.0	± 0.0
81	ท่าตูม Tha Tum								0.0	0.0	- 0.2
82	ศีขรภูมิ Sikhoraphum								0.0	0.0	± 0.0
83	ปราสาท Prasat								0.0	0.0	± 0.0
84	สังขะ Sangkha								0.0	0.0	± 0.0
85	**ศรีสะเกษ** SI SA KET								0.0	0.0	± 0.0
86	ราษีไศล Rasi Salai								0.0	0.0	± 0.0
87	กันทรารมย์ Kanthararam								0.0	0.0	± 0.0
88	ขุขันธ์ Khukhan								0.0	0.0	± 0.0
89	ขุนหาญ Khun Han								0.0	0.0	± 0.0
90	กันทรลักษ์ Kantharalak								0.0	0.0	- 4.2
91	**อุบลราชธานี** UBON RATCHATHANI *								0.0	0.0	- 0.1
92	เขมราฐ Khemarat								0.0	0.0	± 0.0
93	อำนาจเจริญ Amnat Charoen								0.0	0.0	± 0.0
94	ยโสธร Yasothon								0.0	0.0	± 0.0
95	ตระการพืชผล Trakan Phuphon								0.0	0.0	± 0.0
96	มหาชนะชัย Maha Chana Chai								0.0	0.0	± 0.0
97	เขื่องใน Khuang Nai								0.0	0.0	- 0.8
98	โขงเจียม Khong Chiam								0.0	0.0	± 0.0
99	เดชอุดม Det Udom								0.0	0.0	- 0.1
100	บุณฑริก Buntharik								0.0	0.0	- 0.6
	ภาคกลาง CENTRAL PART										
1	**นครสวรรค์** NAKHON SAWAN								0.0	0.2	- 4.5
2	บรรพตพิสัย Banphot Phisai								0.0	0.0	± 0.0
3	ชุมแสง Chumsaeng								0.0	0.0	- 2.4
4	หนองบัว Nong Bua								0.0	0.0	- 1.9
5	ลาดยาว Lat Yao								0.0	0.0	- 3.6
6	ท่าตะโก Tha Tako								0.0	0.0	- 2.3
7	พยุหะคีรี Phayuha Khiri								0.0	0.0	- 0.3
8	ตาคลี Takhli								0.0	0.0	± 0.0
9	**อุทัยธานี** UTHAI THANI								0.0	0.0	- 0.7
10	สว่างอารมณ์ Sawang Arom								0.0	0.0	- 8.1
11	บ้านไร่ Ban Rai								0.0	0.0	- 6.5
12	ทัพทัน Thap than								0.0	0.0	- 0.8
13	หนองฉาง Nong Chang								0.0	0.0	- 2.6

สถานีฝน Station	วันที่และจำนวนน้ำฝนเป็นมิลลิเมตร Date and amount of rainfall in millimeters มกราคม January 10	11	12	13	14	15	16	ฝนรวม มม. Total rainfall mm.	ฝนรวมตั้งแต่ 1 มกราคม Accumulative rainfall since 1 January ปริมาณ มม. Amount mm.	สูงต่ำกว่าปกติ Above or below Normal
14 หนองขาหย่าง Nong Khayang								0.0	- 0.0	- 1.9
15 **ชัยนาท** CHAI NAT								0.0	0.0	- 1.2
16 มโนรมย์ Manorom								0.0	0.0	- 1.1
17 วัดสิงห์ Wat Sing								0.0	0.0	- 3.1
18 หันคา Hankha								0.0	0.0	- 1.1
19 **สิงห์บุรี** SING BURI								0.0	0.0	- 3.1
20 อินทร์บุรี In Buri								0.0	0.0	- 2.3
21 บางระจัน Bang Rachan								0.0	0.0	- 3.5
22 พรหมบุรี Phrom Buri								0.0	0.0	- 1.9
23 **ลพบุรี** LOP BURI*								0.0	1.0	- 2.9
24 บ้านหมี่ Ban Mi								0.0	0.0	- 2.0
25 บัวชุม Bua Chum*								0.0	0.0	- 1.2
26 ชัยบาดาล Chai Badan								0.0	0.0	- 0.3
27 พัฒนานิคม Phatthana Nikhom								0.0	0.0	- 3.0
28 โคกสำโรง Khok Samrong								0.0	0.0	- 3.8
29 ท่าวุ้ง Tha Wung								0.0	0.0	- 1.2
30 **สุพรรณบุรี** SUPHAN BURI*								0.0	7.1	+ 4.7
31 เดิมบางนางบวช Doembang Nangbuat								0.0	0.0	- 2.3
32 สามชุก Sam Chuk								0.0	0.0	- 0.3
33 ดอนเจดีย์ Don Chedi								0.0	0.0	- 1.4
34 ศรีประจันต์ Si Phrachan								0.0	0.0	- 0.1
35 อู่ทอง U Thong								0.0	0.0	- 0.9
36 บางปลาม้า Bang Pa Ma								0.0	0.0	- 1.2
37 ดอนพี่น้อง Song Phi Nong								0.0	0.0	- 1.7
38 **อ่างทอง** ANG THONG								0.0	0.0	- 1.1
39 โพธิ์ทอง Pho Thong								0.0	0.0	- 2.2
40 ไชโย Chaiyo								0.0	0.0	- 6.1
41 วิเศษชัยชาญ Wiset Chai Chan								0.0	0.0	- 0.5
42 ป่าโมก Pa Mok								0.0	0.0	- 1.0
43 **สระบุรี** SARABURI								0.0	0.0	- 9.8
44 พระพุทธบาท Phra Phutthabat										
45 บ้านหมอ Ban Mo								0.0	8.2	+ 8.2
46 เฉไท้ Sao Hai								0.0	0.0	- 6.1
47 แก่งคอย Kaeng Khoi								0.0	7.1	+ 7.1
48 หนองแค Nong Khae								0.0	6.7	+ 3.9
49 **พระนครศรีอยุธยา** PHRA NAKHON SI AYUTTHAYA								0.0	30.6	+ 29.1
50 ท่าเรือ Tha Rua								0.0	0.0	- 2.7
51 ผักไห่ Phak Hai								0.0	0.0	- 0.8
52 บางบาล Bang Ban								0.0	14.3	+ 10.3
53 เสนา Sena								0.0	0.0	- 6.3
54 บางไทร Bang Sai								0.0	0.0	- 10.4

สถานีฝน	Station	วันที่และจำนวนน้ำฝนเป็นมิลลิเมตร Date and amount of rainfall in millimeters มกราคม January 10	11	12	13	14	15	16	ฝนรวม มม. Total rainfall mm.	ฝนรวมตั้งแต่ 1 มกราคม Accumulative rainfall since 1 January ปริมาณ มม. Amount mm.	สูงต่ำกว่าปกติ Above or below Normal
55 บางปะอิน	Bang Pa-in								0.0	0.0	- 3.6
56 **ปทุมธานี**	**PATHUM THANI**								0.0	0.0	- 4.7
57 หนองเสือ	Nong Sua								0.0	10.3	+ 5.0
58 ธัญบุรี	Thanyaburi								0.0	2.6	- 0.1
59 รังสิต	Rangsit								0.0	0.0	- 3.4
60 ลำลูกกา	Lam Luk Ka								0.0	0.0	- 0.2
61 **นนทบุรี**	**NONTHABURI**								0.0	0.0	- 0.8
62 บางบัวทอง	Bang Bua Thong								0.0	0.0	- 2.7
63 **ธนบุรี**	**THON BURI**								0.0	0.0	- 0.3
64 ตลิ่งชัน	Taling Chan								0.0	0.0	- 13.1
65 บางขุนเทียน	Bang Khun Thian								0.0	0.0	- 8.5
66 ราษฎร์บูรณะ	Rat Burana								0.0	0.0	- 7.3
67 **กรุงเทพมหานคร**	**BANGKOK METROPOLIS**								0.0	0.0	- 4.0
68 สนามบินดอนเมือง	Don Muang Airport*								0.0	14.7	+ 11.5
69 บางเขน	Bang Khen								0.0	0.0	- 2.5
70 มีนบุรี	Min Buri								0.0	0.0	- 3.1
71 ลาดกระบัง	Lat Krabang								0.0	0.0	- 7.2
72 ศูนย์วิจัยบางนา	Bangk Na*			0.7					0.7	0.7	
73 **กาญจนบุรี**	**KANCHANABURI***								0.0	4.4	+ 2.7
74 สังขละบุรี	Sangkhla Buri										
75 เหมืองปิล็อก	Pilok										
76 ทองผาภูมิ	Thong Pha Phum*								0.0	0.0	- 1.1
77 ศรีสวัสดิ์	Si Sawat										
78 ไทรโยค	Sai Yok										
79 พนมทวน	Phanom Thuan								0.0	0.0	- 2.6
80 ท่าม่วง	Tha Muang								0.0	0.0	- 3.6
81 **นครปฐม**	**NAKHON PATHOM**								0.0	0.0	- 1.2
82 บางเลน	Bang Len								0.0	0.0	- 0.5
83 นครชัยศรี	Nakhon Chaisi								0.0	4.4	+ 1.1
84 **ราชบุรี**	**RATCHABURI**								0.0	0.0	- 3.4
85 บ้านโป่ง	Ban Pong								0.0	2.5	- 1.1
86 โพธาราม	Photharam								0.0	7.1	+ 4.7
87 ดำเนินสะดวก	Damnoen Saduak								0.0	0.0	- 1.0
88 ปากท่อ	Pak Tho								0.0	39.8	+ 36.4
89 **สมุทรสงคราม**	**SAMUT SONGKHRAM**								0.0	0.0	- 3.3
90 บางคณฑี	Bang Khonthi								0.0	0.0	- 0.3
91 อัมพวา	Amphawa								0.0	0.0	- 2.5
92 **สมุทรสาคร**	**SAMUT SAKHON**								0.0	0.0	- 3.8
93 กระทุ่มแบน	Kratum Baen								0.0	15.7	+ 12.3
94 **สมุทรปราการ**	**SAMUT PRAKAN**								0.0	0.0	- 1.6
95 บางพลี	Bang Phli								0.0	0.0	- 2.8

สถานีฝน Station	วันที่และจำนวนน้ำฝนเป็นมิลลิเมตร Date and amount of rainfall in millimeters							ฝนรวม มม. Total rainfall m.m.	ฝนรวมตั้งแต่ 1 มกราคม Accumulative rainfall since 1 January	
	มกราคม January								ปริมาณ มม. Amount mm.	สูงต่ำกว่าปกติ Above or below Normal
	10	11	12	13	14	15	16			
ภาคตะวันออก EASTERN PART										
1 นครนายก NAKHON NAYOK								0.0	0.0	- 2.6
2 บ้านนา Ban Na								0.0	0.0	- 4.9
3 ปากพลี Pak Phli								0.0	0.0	- 3.7
4 องครักษ์ Ongkharak								0.0	8.1	+ 5.6
5 ปราจีนบุรี PRACHIN BURI*								0.0	0.0	- 3.1
6 ประจันตคาม Prachantakham								0.0	0.0	- 4.0
7 บ้านสร้าง Ban Sang								0.0	0.0	- 2.7
8 ศรีมหาโพธิ Si Maha Phot								0.0	0.0	- 0.3
9 กบินทร์บุรี Kabin Buri*								0.0	0.0	- 1.9
10 สระแก้ว Sa Kaeo								0.0	0.0	± 0.0
11 วัฒนานคร Watthana Nakhon								0.0	0.0	- 2.7
12 อรัญประเทศ Aranyaprathet*								0.0	0.0	- 7.4
13 ฉะเชิงเทรา CHACHOENGSAO								0.0	0.0	- 1.7
14 บ้านโพธิ์ Ban Pho								0.0	0.0	- 2.6
15 ชลบุรี CHON BURI*								0.0	0.0	- 1.4
16 พานทอง Phan Thong								0.0	0.0	- 5.9
17 บ้านบึง Ban Bung								0.0	0.0	± 0.0
18 เกาะสีชัง Ko Sichang*								0.0	0.0	- 3.3
19 ศรีราชา Si Racha								0.0	0.0	- 5.5
20 สัตหีบ Sattahip*			T					T	T	- 17.2
21 ระยอง RAYONG								0.0	0.0	± 0.0
22 บ้านค่าย Ban Khai								0.0	5.5	- 11.2
23 แกลง Klaeng								0.0	1.0	- 1.9
24 จันทบุรี CHANTHABURI*								0.0	0.0	- 9.3
25 ท่าใหม่ Tha Mai								0.0	0.0	- 7.0
26 มะขาม Makham								0.0	0.0	- 4.5
27 ตราด TRAT								0.0	6.8	- 11.7
28 เขาสมิง Khao Saming								0.0	0.0	- 18.6
29 แหลมงอบ Laem Ngop								0.0	21.6	
30 คลองใหญ่ Khlong Yai*								0.0	12.5	- 5.9
ภาคใต้ SOUTHERN PART										
1 เพชรบุรี PHETCHABURI								0.0	4.2	+ 0.5
2 บ้านแหลม Ban Laem								0.0	0.0	- 9.6
3 บ้านลาด Ban Lat								0.0	0.0	- 5.4
4 ท่ายาง Tha Yang								0.0	0.0	- 6.5
5 ชะอำ Cha-am								0.0	0.0	- 4.7
6 ประจวบคีรีขันธ์ PRACHUAP KHIRI KHAN*						0.1		0.1	0.2	- 39.3
7 หัวหิน Hua Hin*								0.0	9.7	- 4.8
8 ปราณบุรี Pran Buri								0.0		
9 ชุมพร CHUMPHON*		16.5			0.4			16.9	134.3	+ 59.1

สถานีฝน	Station	วันที่และจำนวนน้ำฝนเป็นมิลลิเมตร Date and amount of rainfall in millimeters							ฝนรวม มม. Total rainfall mm.	ฝนรวมตั้งแต่ 1 มกราคม Accumulative rainfall since 1 January	
		มกราคม January								ปริมาณ มม. Amount mm.	สูงต่ำกว่าปกติ Above or below Normal
		10	11	12	13	14	15	16			
10 ท่าแซะ	Tha Sae		3.8						3.8	39.7	- 25.1
11 สวี	Sawi		7.5						7.5	282.5	+205.7
12 หลังสวน	Lang Suan								0.0	80.2	+ 16.1
13 สุราษฎร์ธานี	SURAT THANI*							0.7	0.7	29.8	- 27.3
14 ไชยา	Chaiya						11.8		11.8	99.5	+ 41.7
15 เกาะสมุย	Ko Samui*					4.9		0.6	5.5	279.6	+227.1
16 พุนพิน	Phunphin								0.0	27.4	- 39.0
17 ท่าฉาง	Tha Chang								0.0	72.2	- 10.1
18 กาญจนดิษฐ์	Kanchanadit								0.0	0.0	- 61.6
19 บ้านนาสาร	Ban Na San								0.0	0.0	- 27.4
20 นครศรีธรรมราช	NAKHON SI THAMMARAT*				14.4	3.8	2.9	0.7	21.8	248.5	+ 95.8
21 สิชล	Sichon								0.0	115.5	+ 0.1
22 ท่าศาลา	Tha Sala				12.0	24.0	1.0		37.0	182.7	+ 53.7
23 ฉวาง	Chawang								0.0	39.4	+ 11.1
24 ทุ่งสง	Thung Song								0.0	10.3	- 38.8
25 ร่อนพิบูลย์	Ron Phibun								0.0	78.0	- 23.8
26 ปากพนัง	Pak Phanang								0.0	98.7	+ 23.4
27 พัทลุง	PHATTHALUNG								0.0	93.9	- 17.8
28 ควนขนุน	Khuan Khanun								0.0	46.9	
29 ปากพยูน	Pak Phayun										
30 เขาชัยสน	Khao Chaison								0.0	42.4	
31 สงขลา	SONGKHLA*								0.0	40.3	- 81.2
32 รัตภูมิ	Rattaphum								0.0	79.9	
33 หาดใหญ่	Hat Yai								0.0	38.9	
34 สะเดา	Sadao										
35 ปัตตานี	PATTANI*								0.0	22.3	- 34.5
36 หนองจิก	Nong Chik										
37 ยะหริ่ง	Yaring								0.0	15.8	
38 มายอ	Mayo								0.0	66.0	
39 โคกโพธิ์	Khok Pho								0.0	78.2	
40 ปะนาเระ	Panare								0.0	4.8	
41 ยะลา	YALA								0.0	136.9	
42 ยะหา	Yaha								0.0	30.2	
43 รามัน	Raman								0.0	142.7	
44 บันนังสตา	Bannang Satar								0.0	48.7	
45 เบตง	Betong								0.0	12.7	
46 นราธิวาส	NARATHIWAT*						T		T	155.3	- 52.8
47 ยี่งอ	Yi-ngo								0.0	56.2	
48 ระแงะ	Rangae								0.0	48.9	
49 ตากใบ	Tak Bai										
50 สุไหงโกลก	Sungai Kolok								0.0	109.6	

สถานีฝน Station	วันที่และจำนวนน้ำฝนเป็นมิลลิเมตร Date and amount of rainfall in millimetres มกราคม January 10	11	12	13	14	15	16	ฝนรวม มม. Total rainfall mm.	ฝนรวมตั้งแต่ 1 มกราคม Accumulative rainfall since 1 January ปริมาณ มม. Amount mm.	สูงต่ำกว่าปกติ Above or below Normal
51 ระนอง RANONG					T			T	10.2	- 10.0
52 กระบุรี Kra Buri								0.0	0.3	
53 พังงา PHANGNGA								0.0	0.0	- 20.2
54 ตะกั่วป่า Takua Pa					2.9			2.9	30.3	
55 กะปง Kapong								0.0	52.1	
56 ท้ายเหมือง Thai Muang								0.0	14.3	
57 ตะกั่วทุ่ง Takua Thung								0.0		
58 ทับปุด Thap Put								0.0		
59 ภูเก็ต PHUKET*				0.1				0.1	2.3	- 31.8
60 สนามบินภูเก็ต Phuket Airport*				0.7	6.3			7.0	36.5	- 1.5
61 กระบี่ KRABI								0.0	13.0	
62 อ่าวลึก Ao Luk				1.2				1.2	109.5	
63 คลองท่อม Khlong Tom								0.0	9.1	
64 ตรัง TRANG								0.0	22.7	- 17.5
65 สนามบินตรัง Trang Airport*										
66 สิเกา Sikao								0.0	20.3	
67 ย่านตาขาว Yan Ta Khao								0.0		
68 ปะเหลียน Palian								0.0	21.7	
69 สตูล SATUN								0.0	0.0	- 16.1
70 ทุ่งหว้า Thung Wa								0.0	16.8	

สถานีฝน	Station	วันที่และจำนวนน้ำฝนเป็นมิลลิเมตร Date and amount of rainfall in millimeters							ฝนรวม มม. Total rainfall mm.	ฝนรวมตั้งแต่ 1 มกราคม Accumulative rainfall since 1 January	
		มกราคม January								ปริมาณ มม. Amount mm.	สูงต่ำกว่าปกติ Above or below Normal
		10	11	12	13	14	15	16			
กรุงเทพมหานคร	**BANGKOK METROPOLIS**										
1 สถานีเครื่องรับส่งวิทยุนนทบุรี	Overseas Radio Receiving Station								0.0	0.0	
2 ว.ว. การช่างนนทบุรี	Nonthaburi Trade School								0.0	0.0	
3 พลังงานปรมาณูแห่งชาติ	Atomic Energy For Peace								0.0	0.0	
4 กองกำกับการรถวิทยุ ฯ	MMP. Sub Division Car Center								0.0	0.0	
5 วิทยาลัยครูจันทรเกษม	Chankasem College Education								0.0	0.0	
6 การไฟฟ้าฝ่ายผลิต	Electrical Supply Authority								0.0	0.0	
7 ศูนย์ฝึกการบินพลเรือน	Civil Aviation Training Center								0.0	0.0	
8 ว.ว. โยธินบูรณะ	Yothin Burana School								0.0	0.0	
9 สถานีรถไฟบางบำหรุ	Bang Bamru Railway Station								0.0	0.0	
10 ว.ว. พาณิชการสยาม	Siam Commercial School								0.0	0.0	
11 ว.ว. การประชาสัมพันธ์	Public Relation School								0.0	0.0	
12 ว.ว. สามเสนนอก	Sam Sen Nok School								0.0	0.0	
13 มหาวิทยาลัยรามคำแหง	Ramkhamhaeng University								0.0	0.0	
14 ว.ว. ศรีอุดัย	Sri Udai School								0.0	0.0	
15 ว.ว. จิตรลดา	Chitlada School								0.0	0.0	
16 เขตบางกะปิ	Bangkapi Boundary								0.0	0.0	
17 เขตหนองจอก	Nong Chok Boundary								0.0	0.0	
18 กระทรวงศึกษาธิการ	Ministry of Education								0.0	0.0	
19 ว.ว. ช่างกลวิทยา	Changkol Vitthaya School								0.0	0.0	
20 ร. 1 พัน 2 รอ.	Second Infantry Battalion								0.0	0.0	
21 บ้านมหังคศิลา	Ban Mahangkha Sila								0.0	0.0	
22 ว.ว. โยสิตสโมสร	Kosit Sarapoorn School								0.0	0.0	
23 ประตูน้ำปทุมวัน	Pathumvan Irr.								0.0	0.0	
24 ว.ว. เฉลิมสาธน์ศึกษา	Chalermsart Suksa School								0.0	0.0	
25 วิทยาลัยเพาะช่าง	Poh Chang College								0.0	0.0	
26 ว.ว. มาแตร์เดอี	Mater Dei School								0.0	0.0	
27 สถานีจ่ายไฟฟ้าบางกะปิ	Sup Center of Electrial Supply, Bangkapi								0.0	0.0	
28 วิทยาลัยพาณิชการธนบุรี	Thonburi Commercial College								0.0	0.0	
29 วิทยาลัยครูบ้านสมเด็จ	Bansomdet Teacher College								0.0	0.0	
30 เขตคลองสาน	Khlong San Boundary								0.0	0.0	
31 ว.ว. เตรียมทหาร	Armed Force Academy Preparatory School								0.0	0.0	
32 ว.ว. กรุงเทพคริสเตียน	Bangkok Christian College								0.0	0.0	
33 ว.ว. ศรีวิกรม์	Srivikorn School								0.0	0.0	
34 ประตูน้ำพระอินทร์	Prakhanong Irr.								0.0	0.0	
35 ว.ว. สมศิตศึกษา	Somsit Suksa School								0.0	0.0	
36 ว.ว. ยานนาวาวิทยาคม	Yannawa Vithayakhom School								0.0	0.0	
37 ว.ว. พระโขนง	Prakhanong School								0.0	0.0	
38 ว.ว. ช่องนนทรี	Chong Nonthri School								0.0	0.0	

อุณหภูมิสูงสุดและต่ำสุดประจำวันที่ ๑๐ – ๑๖ มกราคม ๒๕๒๐

Daily Max. and Min. Temperature 10 - 16 January 1977

สถานี	Station	อุณหภูมิสูงสุดและต่ำสุดเป็นองศา ซ. Max. and Min. Temperature in degree C.							เฉลี่ยสูงสุด ต่ำสุด Average Max. Min.	เฉลี่ยในสัปดาห์ Weekly Mean	ค่าปกติประจำเดือน Monthly Normal
		10	11	12	13	14	15	16			
ภาคเหนือ	**NORTHERN PART**										
1 เชียงราย	CHIANG RAI	27.7 11.0	27.5 11.4	27.7 10.0	26.4 10.4	27.7 12.5	27.4 14.0	28.4 12.0	27.8 11.6	19.7	19.6
2 แม่ฮ่องสอน	MAE HONG SON	27.1 14.8	27.7 14.2	27.7 12.8	27.6 13.5	28.2 14.8	28.3 14.5	28.2 16.0	27.8 14.4	21.1	22.1
3 เชียงใหม่	CHIANG MAI	30.4 14.0	30.4 14.0	30.0 14.0	31.1 15.6	31.4 17.8	32.4 16.8	28.6 16.4	30.6 15.5	23.0	21.1
4 น่าน	NAN	28.0 11.9	28.0 14.1	29.1 15.8	28.9 14.4	28.4 15.9	28.5 15.8	28.8 15.8	28.5 14.8	21.6	21.5
5 ท่าวังผา	Tha Wang Pha	27.6 11.0	27.2 14.2	28.2 14.0	28.3 14.2	28.1 16.0	27.3 16.0	28.3 14.5	27.8 14.3	21.0	..
6 ลำปาง	LAMPANG	29.3 12.2	28.9 13.7	28.8 13.0	29.7 13.6	28.5 16.0	28.3 17.1	29.3 16.5	29.1 14.6	21.8	21.9
7 แม่สะเรียง	Mae Sariang	28.6 12.8	28.6 12.6	26.5 11.0	29.0 12.7	29.7 14.5	29.4 14.6	29.1 15.0	29.0 13.3	21.2	22.1
8 แพร่	PHRAE	29.7 13.2	29.0 16.5	30.1 16.1	30.7 15.0	30.3 17.8	29.2 17.2	28.0 17.9	29.7 16.2	23.0	22.3
9 อุตรดิตถ์	UTTARADIT	32.5 15.2	30.9 17.8	32.8 17.4	32.7 17.6	32.2 19.4	31.2 18.0	.. 18.0	32.0 17.6	24.8	23.9
10 ตาก	TAK	31.1 13.5	30.5 13.7	31.4 15.0	31.8 15.6	31.1 18.4	30.6 17.8	31.0 17.8	31.1 16.0	23.6	23.4
11 เขื่อนภูมิพล	Bhumibol Dam	30.7 14.9	30.2 14.6	30.6 17.5	30.5 17.4	29.8 17.2	29.2 16.9	30.4 17.0	30.2 16.5	23.4	23.7
12 พิษณุโลก	PHITSANULOK	32.2 16.7	31.7 19.8	32.0 19.2	32.9 18.5	31.4 20.6	31.0 19.8	31.4 19.6	31.8 19.2	25.5	24.6
13 แม่สอด	Mae Sot	28.9 11.7	29.2 13.0	29.3 13.4	30.0 13.4	30.4 16.4	29.8 17.2	29.8 17.0	29.6 14.6	22.1	23.1
14 เพชรบูรณ์	PHETCHABUN	32.1 15.7	32.3 16.9	32.9 17.6	33.2 17.6	31.3 18.5	32.3 16.3	32.4 17.2	32.4 17.1	24.8	23.3
15 หล่มสัก	Lom Sak	30.3 15.5	31.4 16.4	32.7 17.2	32.5 17.6	31.6 21.2	31.5 17.7	31.2 16.5	31.6 17.7	24.6	..
16 วิเชียรบุรี	Wichian Buri	31.7 17.1	32.6 16.1	33.9 18.6	32.6 17.5	31.6 19.5	30.8 15.5	32.4 16.2	32.2 17.5	24.8	..
ภาคตะวันออกเฉียงเหนือ	**NORTHEASTERN PART**										
1 หนองคาย	NONG KHAI	25.4 18.1	28.0 15.5	30.2 17.7	28.0 17.6	26.6 15.2	26.0 15.2	28.8 15.8	27.6 16.4	22.0	22.6
2 เลย	LOEI	25.4 15.2	29.7 16.0	30.6 15.5	27.2 15.5	27.6 16.3	27.7 14.3	29.9 13.8	28.3 15.2	21.8	20.9
3 อุดรธานี	UDON THANI	24.7 18.4	28.8 15.4	30.5 17.5	28.0 18.4	27.0 14.5	26.0 15.0	29.1 15.3	27.7 16.4	22.0	22.4
4 สกลนคร	SAKON NAKHON	25.7 17.2	27.2 15.5	30.5 16.7	26.6 17.4	26.7 13.4	26.2 13.9	28.3 13.4	27.3 15.4	21.4	21.6
5 นครพนม	NAKHON PHANOM	25.6 17.3	26.5 13.9	30.4 15.5	25.8 17.5	26.7 11.3	26.0 12.6	28.3 12.0	27.0 14.3	20.6	21.6
6 มุกดาหาร	Mukdahan	25.8 16.5	27.5 14.5	29.8 16.8	26.8 17.2	27.1 13.1	27.2 12.7	29.1 12.0	27.6 14.7	21.2	21.8
7 ขอนแก่น	KHON KAEN	27.8 18.9	29.4 16.7	32.1 16.8	29.9 16.8	28.4 14.7	28.0 16.0	30.5 15.6	29.4 17.0	23.2	23.1
8 โกสุมพิสัย	Kosum Phisai	32.1 18.3	29.0 16.8	32.0 17.2	29.3 18.6	28.1 14.2	27.7 14.8	.. 14.5	29.7 16.3	23.0	..
9 ร้อยเอ็ด	ROI ET	26.5 17.7	29.7 16.9	30.4 17.5	29.1 18.1	28.7 14.4	28.4 13.8	29.9 14.6	29.0 16.1	22.6	23.4
10 ชัยภูมิ	CHAIYAPHUM	27.3 19.0	29.9 18.1	30.8 19.0	29.5 20.2	27.5 17.6	27.2 16.1	29.9 15.7	28.9 18.2	23.6	23.6
11 อุบลราชธานี	UBON RATCHATHANI	29.6 18.4	30.3 15.2	32.2 17.6	30.5 18.3	29.2 14.4	29.2 14.3	30.3 13.8	30.2 16.0	23.1	24.0
12 สุรินทร์	SURIN	30.2 18.6	30.5 17.8	33.3 16.5	31.1 16.7	30.0 14.8	30.2 14.6	30.3 15.5	30.8 16.9	23.8	23.7
13 ท่าตูม	Tha Tum	27.8 19.8	30.3 17.1	31.7 18.6	29.6 18.1	28.3 14.9	28.2 14.1	29.5 14.2	29.3 16.6	23.0	..
14 หนองรี	Nong Rong	29.7 20.4	29.7 19.3	33.0 18.6	31.2 19.5	29.1 16.7	28.0 16.3	.. 15.8	30.1 18.1	24.1	..

สถานี	Station	อุณหภูมิสูงสุดและต่ำสุดเป็นองศา ซ. Max. and Min. Temperature in degree C.							เฉลี่ยสูงสุด ต่ำสุด	เฉลี่ยในสัปดาห์	ค่าปกติประจำเดือน
		10	11	12	13	14	15	16	Average Max. Min.	Weekly Mean	Monthly Normal
15 นครราชสีมา	NAKHON RATCHASIMA	29.6 18.5	30.8 19.0	32.0 18.2	31.5 18.7	28.4 18.0	28.8 16.4	31.0 14.7	30.3 17.6	24.0	23.7
16 โชคชัย	Chok Chai	29.9 17.7	30.7 18.6	31.8 18.0	30.8 17.4	28.6 17.1	28.4 15.1	.. 13.8	29.9 16.8	23.4	..
ภาคกลาง	**CENTRAL PART**										
1 นครสวรรค์	NAKHON SAWAN	33.2 17.7	33.2 18.9	33.5 19.9	32.7 19.6	33.4 21.9	32.3 19.3	33.1 18.8	33.0 19.4	26.2	25.0
2 ลพบุรี	LOP BURI	31.6 16.9	32.8 19.2	33.5 20.4	33.6 20.8	31.5 21.4	31.7 20.9	.. 17.9	32.4 19.6	26.0	26.0
3 สุพรรณบุรี	SUPHAN BURI	32.5 16.4	31.8 21.4	32.5 22.0	31.6 21.8	31.5 22.5	31.5 20.5	31.2 19.7	31.8 20.9	26.4	25.4
4 กาญจนบุรี	KANCHANABURI	33.5 17.8	33.0 18.4	34.3 18.3	33.3 18.4	31.8 20.1	32.2 19.1	31.9 15.5	32.8 18.2	25.5	24.9
5 ทองผาภูมิ	Thong Pha Phum	31.5 12.9	31.3 13.9	31.6 13.9	31.8 14.6	31.4 17.3	30.6 18.9	.. 16.6	31.4 15.2	23.3	..
6 สนามบินดอนเมือง	Don Muang Airport	32.4 20.6	31.1 22.0	32.0 21.7	32.5 21.6	31.9 21.1	31.0 19.8	.. 19.0	31.8 20.8	26.3	26.1
7 กรุงเทพมหานคร	BANGKOK METROPOLIS	33.3 20.9	32.6 22.5	32.0 23.3	33.5 22.4	33.0 22.9	32.0 19.8	32.3 19.6	32.7 21.6	27.2	26.2
8 ศูนย์วิจัย ฯ บางนา	Bang Na	32.6 21.0	32.7 22.4	31.9 23.2	32.2 21.7	33.2 21.9	31.4 18.9	31.7 18.8	32.2 21.1	26.6	..
ภาคตะวันออก	**EASTERN PART**										
1 ปราจีนบุรี	PRACHIN BURI	31.5 19.5	33.0 21.6	34.0 22.7	33.5 21.0	31.8 19.4	30.6 17.0	31.3 17.2	32.2 19.8	26.0	25.6
2 กบินทร์บุรี	Kabin Buri	32.3 19.1	33.1 23.0	34.5 21.0	34.0 21.5	32.1 18.9	31.2 18.6	.. 17.6	32.9 20.0	26.4	..
3 อรัญประเทศ	Aranyaprathet	32.0 21.0	31.9 21.4	34.2 19.6	32.8 21.1	31.2 20.1	31.0 16.4	31.3 16.5	32.0 19.4	25.7	25.1
4 ชลบุรี	CHON BURI	31.4 20.2	31.6 21.0	31.3 22.1	31.1 20.6	34.4 21.9	34.2 20.2	33.6 18.3	32.5 20.6	26.6	25.8
5 เกาะสีชัง	Ko Si Chang	29.1 21.6	30.0 22.3	29.3 22.8	28.8 23.2	32.3 21.8	31.7 20.3	30.1 19.3	30.2 21.6	25.9	26.3
6 สัตหีบ	Sattahip	30.5 21.0	30.6 21.5	.. 22.0	.. 22.2	.. 22.2	31.1 ..	.. 18.6	.. 21.2	..	28.0
7 ระยอง	RAYONG	29.0 22.0	30.4 22.5	29.8 22.5	29.3 22.5	30.8 21.7	32.0 20.5	.. 19.2	27.3 21.6	24.4	..
8 จันทบุรี	CHANTHABURI	31.2 21.7	32.2 22.9	32.2 22.2	32.8 21.5	32.2 19.6	31.3 19.7	32.0 18.0	32.0 20.8	26.4	25.9
9 คลองใหญ่	Khlong Yai	30.6 23.7	29.8 21.6	30.2 21.6	30.4 21.7	31.4 20.2	32.1 19.1	30.9 19.8	30.8 21.1	26.0	25.8
ภาคใต้	**SOUTHERN PART**										
1 หัวหิน	Hua Hin	29.9 21.0	29.7 21.4	29.9 21.9	30.1 21.0	30.0 21.4	30.0 22.0	29.9 20.9	29.9 21.4	25.6	25.0
2 ประจวบคีรีขันธ์	PRACHUAP KHIRI KHAN	29.9 17.9	29.8 19.4	30.1 19.9	30.4 18.6	30.7 19.2	30.4 20.5	30.2 19.0	30.2 19.2	24.7	24.6
3 ชุมพร	CHUMPHON	31.0 21.1	28.6 21.6	29.8 19.9	29.6 19.7	27.8 20.2	30.4 20.9	30.0 19.2	29.6 20.4	25.0	25.0
4 สุราษฎร์ธานี	SURAT THANI	30.2 19.4	31.2 20.7	30.2 20.7	30.2 17.9	30.6 20.8	31.0 21.8	30.7 20.2	30.6 20.2	25.4	25.7
5 เกาะสมุย	Ko Samui	30.1 23.4	29.4 26.0	30.2 26.0	30.3 22.9	28.0 23.8	30.0 22.5	29.2 25.9	29.6 24.4	27.0	..
6 นครศรีธรรมราช	NAKHON SI THAMMARAT	30.1 22.3	29.9 22.5	29.9 22.2	29.8 20.6	29.6 21.7	29.9 23.0	29.1 22.5	29.8 22.1	26.0	26.0
7 สงขลา	SONGKHLA	29.2 24.2	28.8 24.1	29.1 23.9	29.2 22.4	29.2 23.9	29.4 23.3	29.4 23.3	29.2 23.6	26.4	26.9
8 ปัตตานี	PATTANI	30.7 21.5	30.3 21.4	30.3 21.0	30.6 20.4	30.5 21.0	30.5 21.0	.. 20.4	30.5 21.0	25.8	26.0
9 นราธิวาส	NARATHIWAT	31.4 22.0	29.8 20.3	30.8 21.2	31.6 21.1	31.0 21.4	30.7 21.3	30.5 21.2	30.8 21.2	26.0	26.0
10 ระนอง	RANONG	32.6 20.8	32.5 20.5	32.4 21.1	32.0 18.5	32.5 20.6	33.4 20.4	32.8 20.7	32.6 20.4	26.5	25.9
11 ภูเก็ต	PHUKET	32.3 23.5	32.0 22.7	32.6 23.2	32.8 22.2	32.8 24.0	32.0 24.2	31.8 24.4	32.3 23.4	27.8	27.3
12 สนามบินภูเก็ต	Phuket Airport	31.1 21.5	31.0 21.3	31.2 21.5	32.4 21.0	31.7 22.4	32.1 21.5	32.0 21.5	31.6 21.5	26.6	26.5
13 สนามบินตรัง	Trang Airport	31.9 19.6	32.3 19.3	32.2 20.2	32.0 19.0	32.1 21.2	31.8 20.6	31.4 18.7	32.0 19.8	25.9	26.7

REMARKS

1. **Meteorological Department's Station** (with * mark). Rainfall observation is performed daily at 07.00 a.m. by the Meteorological Department's personnel. Therefore the daily amount of rainfall in this publication means the total amount of rainfall in 24 hr. period from 07.00 a.m. of the recorded date to 07.00 a.m. of the following day.

2. **Voluntary Rainfall Station** (without * mark) located at District and Province. Rainfall observation is performed daily at 09.00 a.m. by the voluntary observer. The daily amount of rainfall means the total amount of rainfall in 24 hr. period from 09.00 a.m. of the recorded date to 09.00 a.m. of the following day.

3. **Rainfall and Temperature Data**. The daily rainfall and temperature observations are submitted to the Meteorological Department soon after the measurement by the following means :—

   — By radio or telegraph from the Meteorological Department's stations.
   — By telegraph from voluntary rainfall stations

   Those daily reports generally arrive at the Meteorological Department from about 07.00 a.m. to 07.00 p.m.

4. **Rainfall Intensity in 1 day** (24 hours)

Light Rainfall	amounts	0.1 — 10.0	millimetres
Moderate Rainfall	,,	10.1 — 35.0	,,
Heavy Rainfall	,,	35.1 — 90.0	,,
Very Heavy Rainfall	,,	90.1	millimetres and above
Blank	represents	No rainfall or observation of rainfall does not arrive in time for publication.	
T	,,	Trace or light rainfall with amount less than 0.1 millimetres.	

Various Data in this publication are published hurriedly to service the user. Therefore the user should be cautious in using them. If there is any doubts please inquired the Meteorological Statistics Subdivision of the Climatology Division for further informations by dialing the number 916054 and 910178.

Meteorological Department
Bangkok Metropolis

Climatology Division.

● กำหนดออก สัปดาห์ละ 1 ฉบับ ปีละ 52 ฉบับ

● ค่าบำรุง ฉบับละ 5 บาท ปีละ 150 บาท

● การบอกรับ ติดต่อที่กองภูมิอากาศ กรมอุตุนิยมวิทยา

โทร. 3916054

พิมพ์ที่โรงพิมพ์กรมอุตุนิยมวิทยา กระทรวงคมนาคม กรุงเทพมหานคร

นาวาตรี สุเมธ หิญชีระนันทน์ ผู้พิมพ์ผู้โฆษณา 2520

no6.1/5-93
T364/wl

กรมอุตุนิยมวิทยา กระทรวงคมนาคม

รายงานอากาศประจำสัปดาห์ ระหว่างวันที่ ๑๗ — ๒๓ มกราคม ๒๕๒๐

และ

การคาดหมายลักษณะอากาศ ระหว่างวันที่ ๒๔ — ๓๐ มกราคม ๒๕๒๐

ฉบับที่ ๔/๒๕๒๐

น.อ. ดร. ขจิต บัวจิตติ

อธิบดีกรมอุตุนิยมวิทยา

METEOROLOGICAL DEPARTMENT

MINISTRY OF COMMUNICATIONS

BANGKOK, THAILAND

WEEKLY WEATHER REPORT

DURING THE PERIOD 17 — 23 JANUARY 1977

AND

WEATHER OUTLOOK

DURING 24 — 30 JANUARY 1977

ATMOSPHERIC SCIENCES
LIBRARY
FEB 11 1977
N.O.A.A.
U. S. Dept. of Commerce

No. 4/1977

Capt. Kajit Buajitti

Director — General

หมายเหตุ

1. **สถานีของกรมอุตุนิยมวิทยา** (มีเครื่องหมาย *) ทำการตรวจวัดจำนวนฝน ตกเวลา 07.00 น. ทุกวัน โดยเจ้าหน้าที่ของกรมอุตุนิยมวิทยา ดังนั้น จำนวนฝนรายวันในรายงานเล่มนี้ หมายถึงปริมาณฝนรวมในช่วงเวลา 24 ชั่วโมง ตั้งแต่เวลา 07.00 น. ของวันที่แจ้งไว้ในรายงาน จนถึงเวลา 07.00 น. ของวันรุ่งขึ้น

2. **สถานีฝนอำเภอและจังหวัด** (ไม่มีเครื่องหมาย *) ทำการ ตรวจวัด จำนวนฝนตกเวลา 09.00 น. ทุกวัน โดยเจ้าหน้าที่ ที่อยู่ในอำเภอหรือจังหวัดที่ได้รับแต่งตั้งจากกรมอุตุนิยมวิทยา ดังนั้น จำนวนฝนรายวัน หมายถึงปริมาณฝนรวมในช่วงเวลา 24 ชั่วโมง ตั้งแต่เวลา 09.00 น. ของวันที่แจ้งไว้ในรายงานจนถึงเวลา 09.00 น. ของวันรุ่งขึ้น

3. **ข้อมูลฝนและอุณหภูมิ** ที่พิมพ์ในรายงานเล่มนี้ เป็นข้อมูลที่เจ้าหน้าที่ผู้ทำการตรวจรายงานมายังกรมอุตุนิยมวิทยา ทุกวันภายหลังการตรวจ

   — สถานีของกรมอุตุนิยมวิทยา รายงานทางวิทยุโทรศัพท์หรือโทรเลข

   — สถานีฝนอำเภอและจังหวัด รายงานทางโทรเลข

   รายงานดังกล่าวนี้ กรมอุตุนิยมวิทยา จะได้รับ ตั้งแต่เวลาประมาณ 07.00 น. จนถึงเวลา 19.00 น.

4. **เกณฑ์ฝนใน 1 วัน** (24 ชั่วโมง)

ฝนเล็กน้อย	จำนวนตั้งแต่	0.1 — 10.0 มิลลิเมตร
ฝนปานกลาง	„	10.1 — 35.0 „
ฝนหนัก	„	35.1 — 90.0 „
ฝนตกหนักมาก	„	90.1 มิลลิเมตร ขึ้นไป
ช่องว่าง	หมายความว่า	ไม่มีฝนตกหรือยังไม่ได้รับรายงาน
T	„	ฝนตกน้อยไม่ถึง 0.1 มิลลิเมตร

ข้อมูลต่าง ๆ เหล่านี้ ได้ดำเนินการจัดพิมพ์โดยรีบด่วน เพื่อสนองความต้องการแก่ผู้ใช้ จึงยังไม่ได้ทำการตรวจสอบ ฉะนั้น ผู้ใช้จึงควรพิจารณาข้อมูลก่อนที่จะนำไปใช้ หากมีข้อสงสัยประการใด โปรดติดต่อสอบถามเจ้าหน้าที่ งานสถิติอุตุนิยมวิทยา กองภูมิอากาศ โทรศัพท์ 916054 และ 910178

กองภูมิอากาศ กรมอุตุนิยมวิทยา

กรุงเทพมหานคร

การคาดหมายลักษณะอากาศใน ๗ วันข้างหน้า

ทั้งแต่วันที่ ๒๔ – ๓๐ มกราคม ๒๕๒๐

ลักษณะทั่วไป

คาดว่าบริเวณความกดอากาศสูงในประเทศจีนจะแผ่ลงมาปกคลุมประเทศไทยตอนบนในระยะกลางสัปดาห์นี้

ภาคเหนือ	อากาศค่อนข้างหนาวกับมีหมอกในตอนเช้า และอุณหภูมิจะลดลงในครึ่งหลังของสัปดาห์
ภาคตะวันออกเฉียงเหนือ	อากาศค่อนข้างหนาว และอุณหภูมิจะลดลงในตอนกลางสัปดาห์
ภาคกลาง ภาคตะวันออกรวมทั้งชายฝั่ง	อากาศเย็น และในครึ่งหลังของสัปดาห์จะมีฝนบางแห่งและอุณหภูมิจะลดลงอีก
ภาคใต้ฝั่งตะวันออก ภาคใต้ฝั่งตะวันตก	ตลอดสัปดาห์จะมีฝนเป็นแห่ง ๆ
กรุงเทพมหานคร	อากาศเย็น และในตอนปลายสัปดาห์จะมีฝนบางแห่ง และอุณหภูมิจะลดลงอีก

กรมอุตุนิยมวิทยา

๒๔ ม.ค. ๒๐

Weather outlook for the period 24 - 30 January 1977

General Situation

The high pressure area in China is expected to cover Upper Thailand during the middle period of this week.

Northern Part:	Rather cold with fog in the morning and decreasing in temperature during the second half of the period.
Northeastern Part:	Rather cold with decreasing in temperature during the middle period of the week.
Central Part: Eastern part and Coastal Area:	Cool with isolated showers and decreasing in temperature in the second half of the week.
Southern Thailand East Coast: Southern Thailand West Coast:	Throughout the week, widely scattered showers.
Bangkok Metropolis:	Cool with isolated showers and decreasing in temperature at the end of the week.

Meteorological Department
24 January 1977

สรุปลักษณะอากาศทั่วไปในรอบสัปดาห์

ตั้งแต่วันที่ ๑๗ – ๒๓ มกราคม ๒๕๒๐

๑. เกือบตลอดสัปดาห์ บริเวณความกดอากาศสูงจากมองโกเลียและประเทศจีนได้แผ่ปกคลุมเวียดนาม อ่าวตังเกี๋ยและบริเวณทะเลจีนใต้ และในตอนสุดสัปดาห์ได้แผ่ลงมาปกคลุมภาคตะวันออกเฉียงเหนือของประเทศไทย ลักษณะเช่นนี้ทำให้มีอากาศค่อนข้างหนาว ในบริเวณภาคเหนือและภาคตะวันออกเฉียงเหนือเกือบตลอดสัปดาห์ ส่วนฝนปรากฏว่ามีฝนเล็กน้อยเป็นบางแห่งในบริเวณภาคกลาง ภาคตะวันออกและภาคใต้

๒. รายงานอุณหภูมิต่ำสุดในภาคต่าง ๆ ของประเทศไทยมีดังนี้.–

ภาคเหนือ	๑๒.๐ °ซ.ที่ อ.ท่าวังผา	จ.น่าน	เมื่อวันที่ ๒๐ ม.ค.
ภาคตะวันออกเฉียงเหนือ	๑๒.๑ °ซ.ที่ อ.เมือง	จ.เลย	" ๒๐ ม.ค.
ภาคกลาง	๑๓.๔ °ซ.ที่ อ.ทองผาภูมิ	จ.กาญจนบุรี	" ๑๙ ม.ค.
ภาคตะวันออก	๑๖.๒ °ซ.ที่ อ.กบินทร์บุรี	จ.ปราจีนบุรี	" ๑๘ ม.ค.
ภาคใต้	๑๗.๑ °ซ.ที่ อ.เมือง	จ.ประจวบคีรีขันธ์	" ๑๘ ม.ค.

๓. รายงานฝนสูงสุดในภาคต่าง ๆ ของประเทศไทยมีดังนี้.–

ภาคกลาง	๒๖.๔ มม.ที่ สนามบินดอนเมือง	จ.กรุงเทพมหานคร	เมื่อวันที่ ๒๒ ม.ค.
ภาคใต้	๑๔.๗ มม.ที่ อ.ตะกั่วป่า	จ.พังงา	" ๒๓ ม.ค.

กรมอุตุนิยมวิทยา

๒๔ ม.ค.๒๐

Weekly Weather Summary

Period 17 - 23 January 1977

1. Throughout most of the week, the high pressure area from Mongolia and China covered Vietnam, the Gulf of Tonkin and South China Sea then extended to northeastern part of Thailand during the end of the week. Such condition caused rather cold weather in Northern and Northeastern parts throughout most of the week while isolated light rains occurred in Central, Eastern and Southern Thailand.

2. Lowest temperatures in various parts of Thailand were as follows:-

Northern Part	12.0°C. at Tha Wang Pha	Nan	on	20 Jan.
Northeastern Part	12.1°C. at Amphoe Muang	Loei	"	20 Jan.
Central Part	13.4°C. at Thong Pha Phum	Kanchanaburi	"	19 Jan.
Eastern Part	16.2°C. at Kabin Buri	Prachin Buri	"	18 Jan.
Southern Part	17.1°C. at Amphoe Muang	Prachuap Khiri Khan		18 Jan

3. Heaviest rainfalls were recorded at following places:-

Central Part	26.4 mm. at Don Muang Air port	Bangkok	on	22 Jan.
Southern Part	14.7 mm. at Takua Pa	Phangnga	"	23 Jan.

Meteorological Department
24 January 1977

ข่าวอากาศเพื่อการเกษตรประจำสัปดาห์

เมื่อวันที่ 17 – 23 มกราคม 2520 มีลักษณะอากาศซึ่งพอสรุปได้ดังต่อไปนี้.

เกือบตลอดสัปดาห์ บริเวณความกดอากาศสูงจากมองโกเลียและประเทศจีนได้แผ่ปกคลุมเวียดนาม อ่าวตังเกี๋ย และบริเวณทะเลจีนใต้ และในตอนสุดสัปดาห์ ได้แผ่ลงมาปกคลุมภาคตะวันออกเฉียงเหนือของประเทศไทย ลักษณะเช่นนี้ทำให้มีอากาศค่อนข้างหนาวในบริเวณภาคเหนือและภาคตะวันออกเฉียงเหนือเกือบตลอดสัปดาห์ ส่วนฝนปรากฏว่ามีฝนเล็กน้อยเป็นบางแห่งในบริเวณภาคกลาง ภาคตะวันออกและภาคใต้

ข้อควรทราบ

สัปดาห์นี้บริเวณประเทศไทยตอนบนมีอากาศเย็นและแห้ง กับมีแสงแดดจัดซึ่งเหมาะแก่การตากผลผลิตทางเกษตร สำหรับภาคใต้ยังคงมีฝนเป็นแห่ง ๆ ตลอดสัปดาห์

กรมอุตุนิยมวิทยา

24 มกราคม 2520

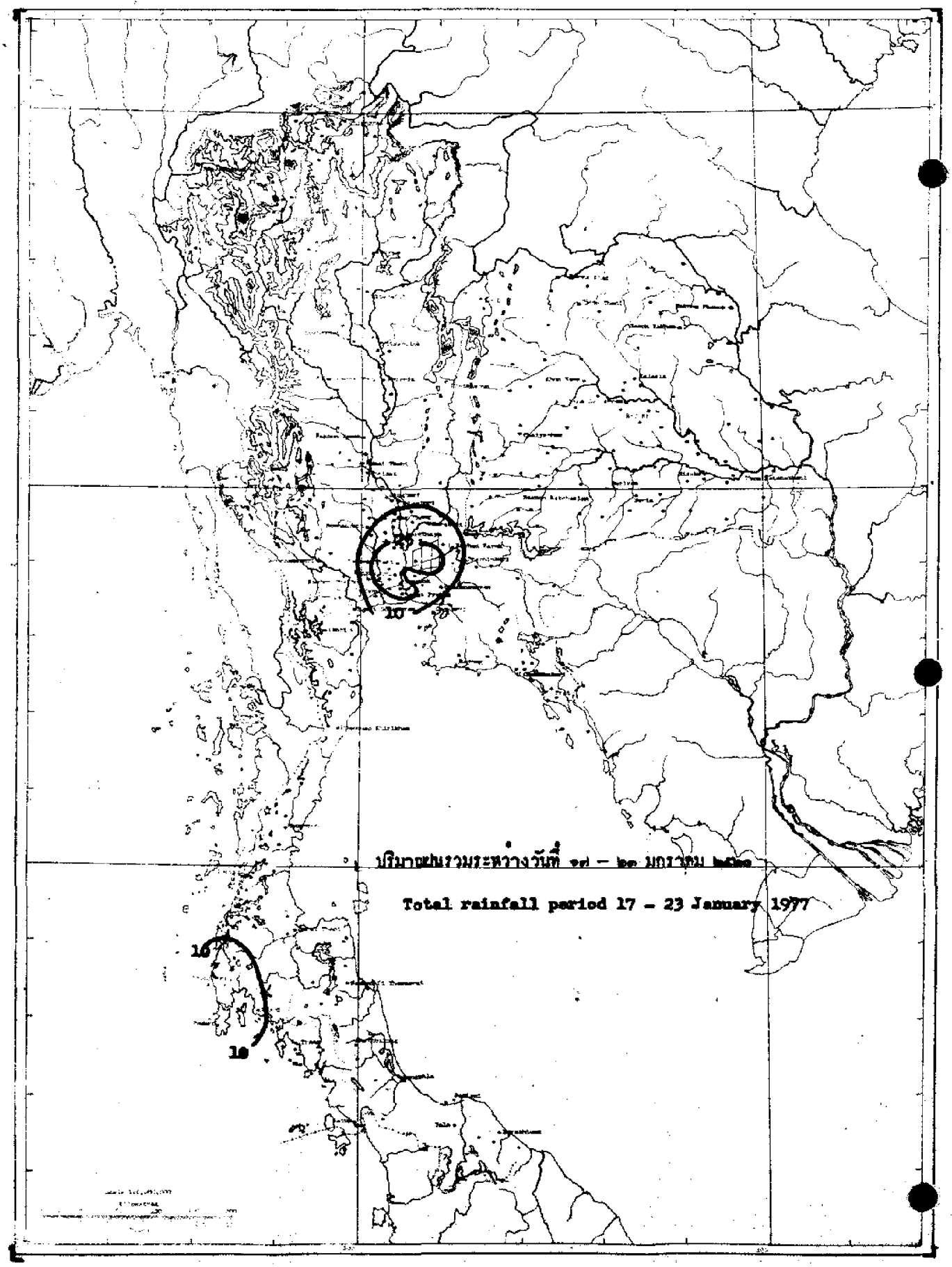

ปริมาณฝนรวมระหว่างวันที่ ๑๗ – ๒๓ มกราคม ๒๕๒๐

Total rainfall period 17 – 23 January 1977

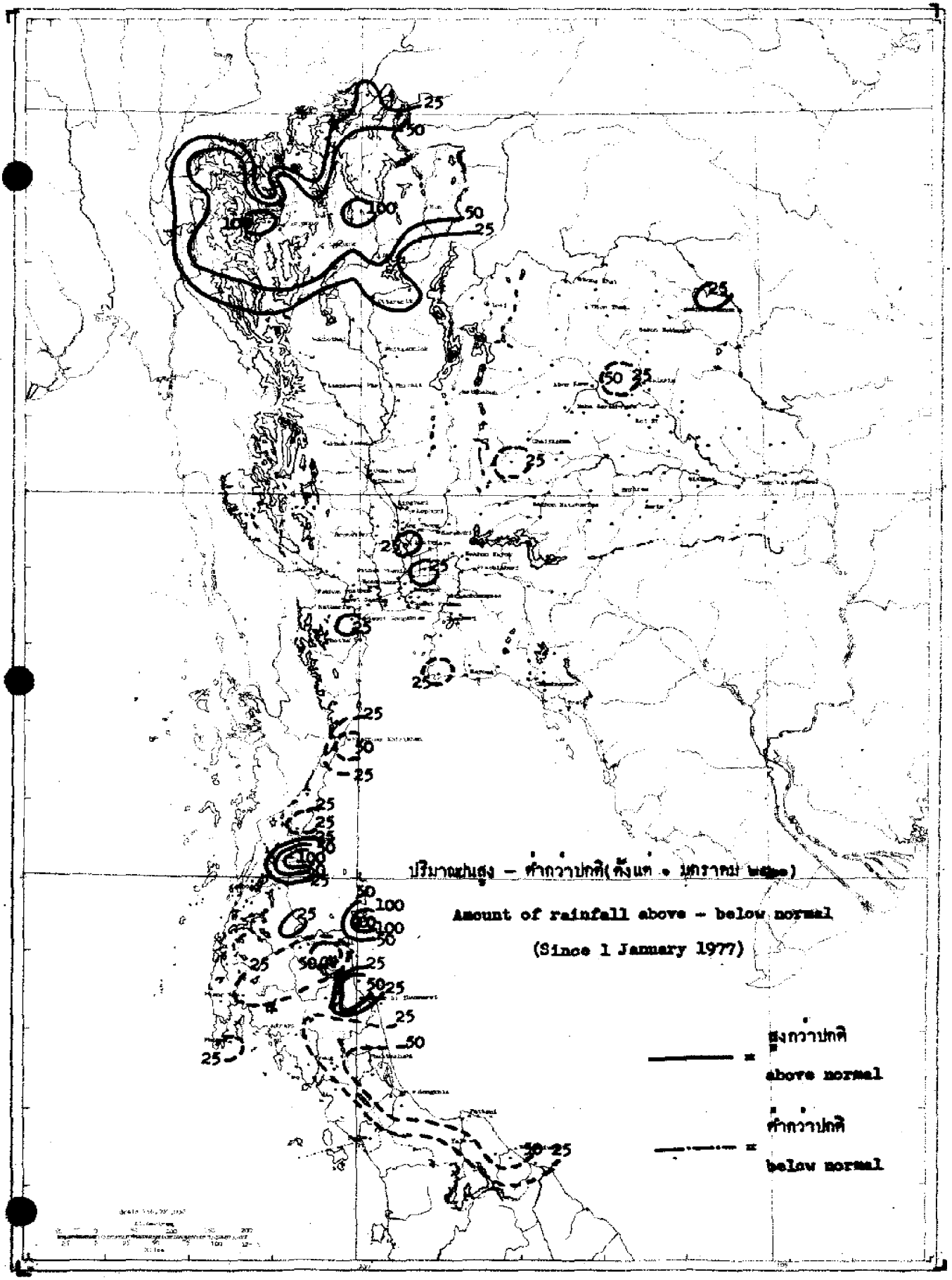
ปริมาณฝนสูง – ต่ำกว่าปกติ (ตั้งแต่ 1 มกราคม 2520)
Amount of rainfall above – below normal
(Since 1 January 1977)
สูงกว่าปกติ
above normal
ต่ำกว่าปกติ
below normal

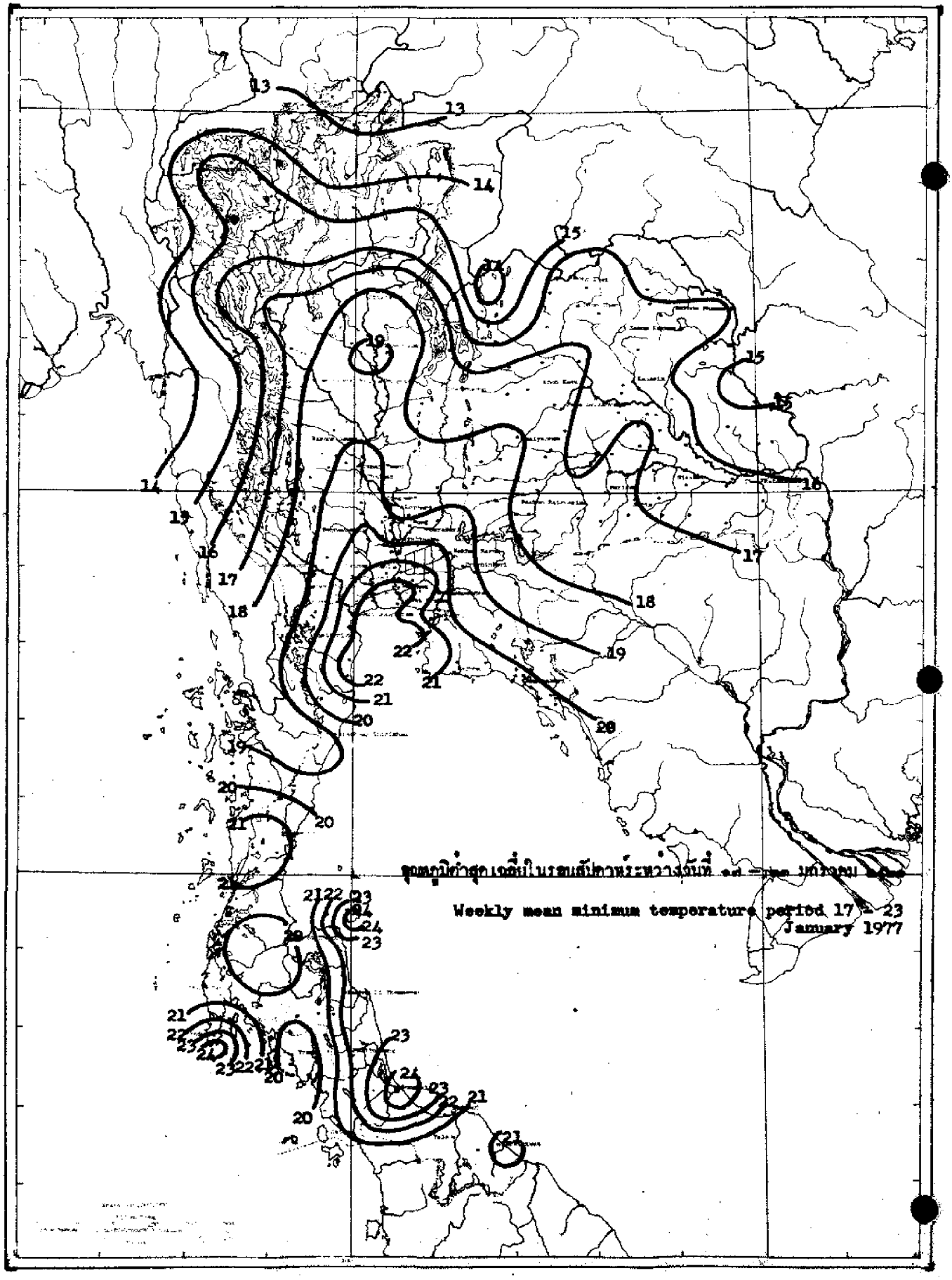
Weekly mean minimum temperature period 17 - 23
January 1977

สถานีฝน	Station	วันที่และจำนวนน้ำฝนเป็นมิลลิเมตร Date and amount of rainfall in millimeters							ฝนรวน มม.	ฝนรวมตั้งแต่ 1 มกราคม Accumulative rainfall since 1 January	
		มกราคม January								ปริมาณ มม.	สูงต่ำกว่าปกติ
		17	18	19	20	21	22	23	Total rainfall mm.	Amount mm.	Above or below Normal
ภาคเหนือ	**NORTHERN PART**										
1 **เชียงราย**	**CHIANG RAI***								0.0	47.7	+ 34.6
2 แม่สาย	Mae Sai								0.0	20.6	- 0.7
3 เชียงแสน	Chiang Saen								0.0	66.0	+ 41.7
4 เชียงของ	Chiang Khong								0.0	30.0	+ 12.2
5 แม่จัน	Mae Chan								0.0	19.9	+ 15.6
6 แม่สรวย	Mae Suai								0.0	18.3	+ 5.4
7 เทิง	Thoeng								0.0	64.2	+ 58.4
8 เชียงคำ	Chiang Kham								0.0	69.1	+ 62.4
9 เวียงป่าเป้า	Wiang Pa Pao								0.0	3.4	- 4.5
10 พาน	Phan								0.0	73.5	+ 66.3
11 แม่ใจ	Mae Chai								0.0	78.6	+ 73.5
12 พะเยา	Phayao								0.0	50.0	+ 45.5
13 จุน	Chun								0.0	53.9	+ 50.9
14 **แม่ฮ่องสอน**	**MAE HONG SON***								0.0	70.2	+ 60.9
15 ปาย	Pai								0.0	78.2	+ 70.7
16 ขุนยวม	Khun Yuam								0.0	39.1	+ 34.0
17 แม่ลาน้อย	Mae La Noi								0.0	65.8	
18 แม่สะเรียง	Mae Sariang*								0.0	75.1	+ 68.3
19 **เชียงใหม่**	**CHIANG MAI***								0.0	63.2	+ 55.4
20 ฝาง	Fang								0.0	17.0	+ 3.6
21 แม่อาย	Mae Ai								0.0		
22 เชียงดาว	Chiang Dao								0.0	0.0	- 12.5
23 แม่แตง	Mae Taeng								0.0	66.0	+58.8
24 แม่ริม	Mae Rim								0.0	0.0	- 7.7
25 สันทราย	San Sai								0.0	68.5	+ 63.6
26 ดอยสะเก็ด	Doi Saket								0.0	[illegible]	+ 49.5
27 สันกำแพง	San Kamphaeng								0.0	0.0	- 3.6
28 หางดง	Hang Dong								0.0	87.4	+ 81.3
29 สารภี	Saraphi								0.0	51.4	
30 สันป่าตอง	San Pa Tong								0.0	54.2	+ 45.3
31 จอมทอง	Chom Thong								0.0	111.0	+105.5
32 ฿อด	Hot								0.0	73.4	+ 66.2
33 **ลำพูน**	**LAMPHUN**								0.0	91.9	+ 91.2
34 ป่าซาง	Pa Sang								0.0	103.7	+ 97.2
35 ลี้	Li								0.0	69.7	+ 63.1
36 **ลำปาง**	**LAMPANG***								0.0	69.0	+ 64.6
37 งาว	Ngao								0.0	109.8	+104.5
38 แจ้ห่ม	Chae Hom								0.0	59.7	+ 56.8
39 เกาะคา	Ko Kha								0.0	67.7	+ 65.4
40 สบปราบ	Sop Prap								0.0	63.8	+ 60.0

สถานีฝน	Station	วันที่และจำนวนน้ำฝนเป็นมิลลิเมตร Date and amount of rainfall in millimetres มกราคม January 17	18	19	20	21	22	23	ฝนรวม มม. Total rainfall mm.	ฝนรวมตั้งแต่ 1 มกราคม Accumulative rainfall since 1 January ปริมาณ มม. Amount mm.	สูงต่ำกว่าปกติ Above or below Normal
41 เถิน	Thoen								0.0	30.7	+ 25.0
42 แม่พริก	Mae Phrik								0.0	0.0	- 3.2
43 แพร่	PHRAE *								0.0	53.4	+ 47.2
44 สอง	Song								0.0	92.9	+ 83.1
45 สูงเม่น	Sung Men								0.0	52.4	+ 50.2
46 เด่นชัย	Den Chai								0.0	37.4	+ 31.4
47 น่าน	NAN *								0.0	76.9	+ 67.5
48 ทุ่งช้าง	Thung Chang								0.0	58.2	+ 49.8
49 เชียงกลาง	Chiang Klang								0.0	38.9	
50 ท่าวังผา	Tha Wang Pha *								0.0	70.4	+ 63.7
51 ปัว	Pua								0.0	67.1	+ 63.7
52 สา	Sa								0.0	55.2	+ 49.8
53 นาน้อย	Na Noi								0.0	2.9	- 1.6
54 อุตรดิตถ์	UTTARADIT *								0.0	35.2	+ 29.2
55 ฟากท่า	Fak Tha								0.0	19.0	+ 9.1
56 น้ำปาด	Nam Pat								0.0	38.0	+ 36.4
57 สนามบินอุตรดิตถ์	Uttaradit Airport *								0.0	14.2	+ 4.[illegible]
58 ท่าปลา	Tha Pla								0.0	0.0	- 3.3
59 ลับแล	Laplae								0.0	24.8	+20. 5
60 ตาก	TAK *								0.0	35.9	+ 28.0
61 เขื่อนภูมิพล	Bhumibol Dam *								0.0	24.6	+ 19.4
62 บ้านตาก	Ban Tak								0.0	7.4	+ 4.8
63 แม่ระมาด	Mae Ramat								0.0	25.5	+ 19.4
64 แม่สอด	Mae Sot *								0.0	19.6	+ 14.5
65 สุโขทัย	SUKHOTHAI								0.0	26.8	+ 17.2
66 ทุ่งเสลี่ยม	Thung Saliam								0.0	12.0	+ 5.2
67 สวรรคโลก	Sawankhalok								0.0	10.8	+ 0.8
68 กงไกรลาศ	Kong Krailat								0.0	28.7	- 0.4
69 บ้านด่านลานหอย	Ban Dan Lan Hoi								0.0	1.5	- 5.0
70 พิษณุโลก	PHITSANULOK *								0.0	5.9	+ 3.4
71 นครไทย	Nakhon Thai								0.0	7.0	- 7.7
72 พรหมพิราม	Phrom Phiram								0.0	0.2	- 7.9
73 วังทอง	Wang Thong								0.0	0.0	- 11.3
74 บางกระทุ่ม	Bang Krathum								0.0	7.3	+ 1.7
75 กำแพงเพชร	KAMPHAENG PHET						0.4		0.4	0.0	- 8.3
76 พรานกระต่าย	Phran Kratai								0.0	0.0	- 7.3
77 คลองขลุง	Khlong Khlung								0.0	0.0	- 9.6
78 ขาณุวรลักษบุรี	Khanu Woralaksaburi								0.0	0.0	- 5.4
79 พิจิตร	PHICHIT								0.0	0.0	- 3.[illegible]
80 สามง่าม	Sam Ngam								0.0	3.4	- 3.[illegible]
81 ตะพานหิน	Taphan Hin								0.0		

สถานีฝน	Station	วันที่และจำนวนน้ำฝนเป็นมิลลิเมตร Date and amount of rainfall in millimeters							ฝนรวม มม. Total rainfall mm.	ฝนรวมตั้งแต่ 1 มกราคม Accumulative rainfall since 1 January	
		มกราคม January								ปริมาณ มม. Amount mm.	สูงต่ำกว่าปกติ Above or below Normal
		17	18	19	20	21	22	23			
82 บางมูลนาก	Bang Mun Nak								0.0	0.0	- 5.6
83 โพทะเล	Pho Thale								0.0	0.0	- 6.9
84 เพชรบูรณ์	**PHETCHABUN***								0.0	0.2	- 10.3
85 หล่มเก่า	Lom Kao								0.0	0.0	- 4.9
86 หล่มสัก	Lom Sak*							T	T	0.4	- 9.0
87 ชนแดน	Chon Daen								0.0	0.0	- 5.3
88 หนองไผ่	Nong Phai								0.0	0.0	- 5.6
89 วิเชียรบุรี	Wichian Buri*								0.0		- 9.4
ภาคตะวันออกเฉียงเหนือ	**NORTHEASTERN PART**										
1 เลย	LOEI*								0.0	12.0	+ 7.2
2 เชียงคาน	Chiang Khan								0.0	13.9	+ 8.0
3 ท่าลี่	Tha Li								0.0	15.6	+ 12.5
4 ด่านซ้าย	Dan Sai								0.0	0.0	- 11.2
5 วังสะพุง	Wang Saphung								0.0	6.8	+ 3.8
6 หนองคาย	NONG KHAI								0.0	18.4	+ 10.4
7 ศรีเชียงใหม่	Si Chiang Mai								0.0	15.1	+ 9.7
8 ท่าบ่อ	Tha Bo								0.0	16.3	+ 15.2
9 โพนพิสัย	Phon Phisai								0.0	16.3	+ 15.6
10 บึงกาฬ	Bung Kan								0.0	24.4	+ 20.3
11 เซกา	Seka								0.0	20.5	+ 20.5
12 อุดรธานี	**UDON THANI**								0.0	8.9	+ 1.8
13 เพ็ญ	Phen								0.0	0.0	- 0.2
14 กุมภวาปี	Kumphawapi								0.0	0.0	- 3.0
15 หนองหาน	Nong Han								0.0	6.7	+ 5.6
16 หนองบัวลำภู	Nong Bua Lam Phu								0.0	0.0	- 0.9
17 สกลนคร	**SAKON NAKHON***								0.0	6.3	+ 0.3
18 วานรนิวาส	Wanon Niwat								0.0	20.0	+ 16.7
19 สว่างแดนดิน	Sawang Daen Din								0.0	16.4	+ 15.6
20 พรรณานิคม	Phanna Nikhom								0.0	7.7	+ 5.8
21 นครพนม	**NAKHON PHANOM***						T		T	13.9	+ 7.3
22 บ้านแพง	Ban Phaeng								0.0	19.4	+ 15.0
23 ท่าอุเทน	Tha Uthen								0.0	26.2	+ 25.6
24 นาแก	Na Kae								0.0	2.2	- 0.1
25 ธาตุพนม	That Phanom								0.0	5.6	+ 5.2
26 มุกดาหาร	Mukdahan*								0.0	2.5	- 1.4
27 กาฬสินธุ์	**KALASIN**								0.0	0.0	- 8.6
28 ยางตลาด	Yang Talat								0.0	0.0	- 3.5
29 สหัสขันธ์	Sahatsakhan								0.0	0.0	- 2.8
30 กุฉินารายณ์	Kuchinarai								0.0	0.0	- 2.1
31 กมลาไสย	Kamalasai								0.0	0.0	- 3.7
32 ร้อยเอ็ด	**ROI ET***								0.0	1.2	- 0.3

สถานีฝน	Station	วันที่และจำนวนน้ำฝนเป็นมิลลิเมตร Date and amount of rainfall in millimetres มกราคม January 17	18	19	20	21	22	23	ฝนรวม มม. Total rainfall mm.	ฝนรวมตั้งแต่ 1 มกราคม Accumulative rainfall since 1 January ปริมาณ มม. Amount mm.	สูงต่ำกว่าปกติ Above or below Normal
33 โพนทอง	Phon Thong								0.0	0.0	± 0.0
34 รัตบุรี	Thawatchaburi								0.0	0.0	± 0.0
35 อาจสามารถ	At Samat								0.0	0.0	- 1.1
36 เสลภูมิ	Selaphum								0.0	0.0	- 2.7
37 จตุรพักตร์พิมาน	Chaturaphak Phiman								0.0	0.0	± 0.0
38 เกษตรวิสัย	Kaset Wisai								0.0	0.0	- 2.3
39 สุวรรณภูมิ	Suwannaphum								0.0	0.0	± 0.0
40 มหาสารคาม	MAHA SARAKHAM								0.0	1.1	- 4.3
41 เชียงยืน	Chiang Yun								0.0	0.0	- 7.0
42 กันทรวิชัย	Kantharawichai								0.0	0.0	- 1.9
43 โกสุมพิสัย	Kosum Phisai*								0.0	0.0	- 12.3
44 บรบือ	Borabu								0.0	0.0	- 8.6
45 วาปีปทุม	Wapi Pathum								0.0	0.0	± 0.0
46 พยัคฆภูมิพิสัย	Phayakkhaphum Phisai								0.0	0.0	± 0.0
47 ขอนแก่น	KHON KAEN*								0.0	0.2	- 7.9
48 น้ำพอง	Nam Phong								0.0	0.0	± 0.0
49 ภูเวียง	Phu Wiang								0.0	0.0	- 5.4
50 ชุมแพ	Chum Phae								0.0	0.0	- 1.1
51 มัญจาคีรี	Mancha Khiri								0.0	0.0	- 2.8
52 ชนบท	Chonnabot								0.0	0.0	- 3.4
53 บ้านไผ่	Ban Phai								0.0	0.0	- 1.3
54 พล	Phon								0.0	0.0	- 6.8
55 หนองสองห้อง	Nong Song Hong								0.0	0.0	- 17.0
56 ชัยภูมิ	CHAIYAPHUM*								0.0	0.0	- 2.1
57 เกษตรสมบูรณ์	Kaset Sombun								0.0	0.0	- 2.1
58 ภูเขียว	Phu Khieo								0.0	0.0	- 2.2
59 คอนสวรรค์	Khon Sawan								0.0	0.0	- 6.9
60 จัตุรัส	Chatturat								0.0	0.0	- 25.5
61 บำเหน็จณรงค์	Bamnet Narong								0.0	0.0	- 1.6
62 นครราชสีมา	NAKHON RATCHASIMA*								0.0	0.0	- 3.6
63 บัวใหญ่	Bua Yai								0.0	0.0	± 0.0
64 คง	Khong								0.0	0.0	± 0.0
65 ด่านขุนทด	Dan Khun Thot								0.0	0.0	- 0.4
66 โนนไทย	Non Thai								0.0	0.0	± 0.0
67 โนนสูง	Non Sung								0.0	0.0	- 1.2
68 พิมาย	Phimai								0.0		
69 สีคิ้ว	Sikhiu								0.0	0.0	- 4.8
70 สูงเนิน	Sung Noen								0.0	0.0	- 2.2
71 ปักธงชัย	Pak Thong Chai								0.0	0.0	- 0.3
72 โชคชัย	Chok Chai*								0.0	0.0	- 6.2
73 ครบุรี	Khon Buri								0.0	0.0	- 0.1

สถานีฝน	Station	วันที่และจำนวนน้ำฝนเป็นมิลลิเมตร Date and amount of rainfall in millimeters							ฝนรวม มม. Total rainfall mm	ฝนรวมตั้งแต่ 1 มกราคม Accumulative rainfall since 1 January	
		มกราคม January								ปริมาณ มม. Amount mm.	สูงต่ำกว่าปกติ Above or below Normal
		17	18	19	20	21	22	23			
74	**บุรีรัมย์**	**BURI RAM**							0.0	0.0	± 0.0
75	พุทไธสง	Phutthaisong							0.0	0.0	- 0.9
76	สตึก	Satuk							0.0	0.0	- 1.2
77	ลำปลายมาศ	Lam Phai Mat							0.0	0.0	- 0.7
78	นางรอง	Nang Rong							0.0	0.0	- 2.5
79	**สุรินทร์**	**SURIN**							0.0	0.0	- 1.1
80	รัตนบุรี	Rattanaburi							0.0	0.0	- 0.9
81	ท่าตูม	Tha Tum							0.0	0.0	- 1.3
82	ศีขรภูมิ	Sikhoraphum							0.0	0.0	± 0.0
83	ปราสาท	Prasat							0.0	0.0	± 0.0
84	สังขะ	Sangkha							0.0	0.0	± 0.0
85	**ศรีสะเกษ**	**SI SA KET**							0.0	0.0	± 0.0
86	ราษีไศล	Rasi Salai							0.0	0.0	± 0.0
87	กันทรารมย์	Kanthararom							0.0	0.0	± 0.0
88	ขุขันธ์	Khukhan							0.0	0.0	± 0.0
89	ขุนหาญ	Khun Han							0.0	0.0	± 0.0
90	กันทรลักษ์	Kantharalak							0.0	0.0	- 4.2
91	**อุบลราชธานี**	**UBON RATCHATHANI**							0.0	0.0	- 0.7
92	เขมราฐ	Khemarat							0.0	0.0	- 0.2
93	อำนาจเจริญ	Amnat Charoen							0.0	0.0	± 0.0
94	ยโสธร	Yasothon							0.0	0.0	- 0.4
95	ตระการพืชผล	Trakan Phutphon							0.0	0.0	- 0.8
96	มหาชนะชัย	Maha Chana Chai							0.0	0.0	± 0.0
97	เขื่องใน	Khuang Nai							0.0	0.0	- 2.0
98	โขงเจียม	Khong Chiam							0.0	0.0	± 0.0
99	เดชอุดม	Det Udom							0.0	0.0	- 0.1
100	บุณฑริก	Buntharik							0.0	0.0	- 0.6
	ภาคกลาง	**CENTRAL PART**									
1	**นครสวรรค์**	**NAKHON SAWAN**							0.0	0.2	- 9.2
2	บรรพตพิสัย	Banphot Phisai							0.0	0.0	- 6.9
3	ชุมแสง	Chumsaeng							0.0	0.0	- 6.9
4	หนองบัว	Nong Bua							0.0	0.0	- 5.7
5	ลาดยาว	Lat Yao							0.0	0.0	- 12.2
6	ท่าตะโก	Tha Tako							0.0	0.0	- 5.4
7	พยุหะคีรี	Phayuha Khiri							0.0	0.0	- 4.8
8	ตากฟ้า	Takfa							0.0	0.0	- 2.0
9	**อุทัยธานี**	**UTHAI THANI**							0.0	0.0	- 11.2
10	สว่างอารมณ์	Sawang Arom							0.0	0.0	- 8.1
11	บ้านไร่	Ban Rai							0.0	0.0	- 9.8
12	ทัพทัน	Thap than							0.0	0.0	- 6.7
13	หนองฉาง	Nong Chang							0.0	0.0	- 14.0

สถานีฝน Station	วันที่และจำนวนน้ำฝนเป็นมิลลิเมตร Date and amount of rainfall in millimetres มกราคม January 17	18	19	20	21	22	23	ฝนรวม มม. Total rainfall mm.	ฝนรวมตั้งแต่ 1 มกราคม Accumulative rainfall since 1 January ปริมาณ มม. Amount mm.	สูงต่ำกว่าปกติ Above or below Normal
14 หนองขาหย่าง Nong Khayang								0.0	0.0	- 4.7
15 **ชัยนาท** CHAI NAT								0.0	0.0	- 1.2
16 มโนรมย์ Manorom								0.0	0.0	- 5.9
17 วัดสิงห์ Wat Sing								0.0	0.0	- 11.0
18 หันคา Hankha								0.0	0.0	- 6.3
19 **สิงห์บุรี** SING BURI								0.0	0.0	- 15.7
20 อินทร์บุรี In Buri								0.0	0.0	- 7.3
21 บางระจัน Bang Rachan								0.0	0.0	- 12.8
22 พรหมบุรี Phrom Buri								0.0	0.0	- 5.4
23 **ลพบุรี** LOP BURI*						10.7		10.7	11.7	+ 0.8
24 บ้านหมี่ Ban Mi								0.0	0.0	- 9.6
25 บ้วชุม Bua Chum*						T		T	0.0	- 7.0
26 ชัยบาดาล Chai Badan								0.0	0.0	- 4.8
27 พัฒนานิคม Phatthana Nikhom								0.0	0.0	- 4.2
28 โคกสำโรง Khok Samrong								0.0	0.0	- 11.9
29 ท่าวุ้ง Tha Wung								0.0	0.0	- 8.3
30 **สุพรรณบุรี** SUPHAN BURI*								0.0	7.1	+ 4.6
31 เดิมบางนางบวช Doembang Nangbuat								0.0	0.0	- 4.3
32 สามชุก Sam Chuk								0.0	0.0	- 0.3
33 ดอนเจดีย์ Don Chedi								0.0	0.0	- 1.4
34 ศรีประจันต์ Si Phrachan								0.0	0.0	- 0.1
35 อู่ทอง U Thong								0.0	0.0	- 1.0
36 บางปลาม้า Bang Pla Ma								0.0	0.0	- 1.2
37 ดอนพี่น้อง Song Phi Nong								0.0	0.0	- 1.7
38 **อ่างทอง** ANG THONG						5.0		5.0	5.0	+ 1.0
39 โพธิ์ทอง Pho Thong								0.0	0.0	- 6.3
40 ไชโย Chaiyo								0.0	0.0	- 11.1
41 วิเศษชัยชาญ Wiset Chai Chan								0.0	0.0	- 2.7
42 ป่าโมก Pa Mok								0.0	0.0	- 1.0
43 **สระบุรี** SARABURI								0.0	0.0	- 9.8
44 พระพุทธบาท Phra Phutthabat								0.0	0.0	
45 บ้านหมอ Ban Mo								0.0	8.2	+ 8.2
46 เสาไห้ Sao Hai								0.0	0.0	- 6.2
47 แก่งคอย Kaeng Khoi								0.0	7.1	+ 7.1
48 หนองแค Nong Khae								0.0	6.7	+ 3.7
49 **พระนครศรีอยุธยา** PHRA NAKHON SI AYUTTHAYA								0.0	30.6	+ 28.9
50 ท่าเรือ Tha Rua								0.0	0.0	- 4.5
51 ผักไห่ Phak Hai								0.0	0.0	- 0.8
52 บางบาล Bang Ban								0.0	14.3	+ 10.0
53 เสนา Sena								0.0	0.0	- 6.3
54 บางไทร Bang Sai								0.0	0.0	- 10.5

สถานีฝน	Station	วันที่และจำนวนน้ำฝนเป็นมิลลิเมตร Date and amount of rainfall in millimeters มกราคม January 17	18	19	20	21	22	23	ฝนรวม มม. Total rainfall mm.	ฝนรวมตั้งแต่ 1 มกราคม Accumulative rainfall since 1 January ปริมาณ มม. Amount mm.	สูงต่ำกว่าปกติ Above or below Normal
55 บางปะอิน	Bang Pa-in								0.0	0.0	- 4.7
56 ปทุมธานี	PATHUM THANI						28.3		28.3	28.3	+ 23.1
57 หนองเสือ	Nong Sua								0.0	10.3	+ 4.8
58 ธัญบุรี	Thanyaburi								0.0	2.6	- 0.4
59 รังสิต	Rangsit								0.0	0.0	- 3.8
60 ลำลูกกา	Lam Luk Ka								0.0	0.0	- 0.2
61 นนทบุรี	NONTHABURI								0.0	0.0	- 1.6
62 บางบัวทอง	Bang Bua Thong								0.0	0.0	- 2.7
63 ธนบุรี	THON BURI								0.0	0.0	- 0.3
64 ตลิ่งชัน	Taling Chan								0.0	0.0	- 13.4
65 บางขุนเทียน	Bang Khun Thian								0.0	0.0	- 8.5
66 ราษฎร์บูรณะ	Rat Burana								0.0	0.0	- 7.3
67 กรุงเทพมหานคร	BANGKOK METROPOLIS						6.1	21.0	27.1	27.1	+ 21.9
68 สนามบินดอนเมือง	Don Muang Airport*						26.4	3.8	30.2	44.9	+ 40.9
69 บางเขน	Bang Khen						11.3		11.3	11.3	+ 8.6
70 มีนบุรี	Min Buri								0.0	0.0	- 3.1
71 ลาดกระบัง	Lat Krabang								0.0	0.0	- 7.2
72 ศูนย์วิจัยบางนา	Bangk Na*						T		T	0.7	
73 กาญจนบุรี	KANCHANABURI*								0.0	4.4	+ 2.3
74 สังขละบุรี	Sangkhla Buri								0.0	0.0	
75 เหมืองปีอ็อก	Pilok								0.0	0.0	
76 ทองผาภูมิ	Thong Pha Phum*								0.0	0.0	- 1.1
77 ศรีสวัสดิ์	Si Sawat										
78 ไทรโยค	Sai Yok										
79 พนมทวน	Phanom Thuan						3.2		3.2	3.2	+ 0.6
80 ท่าม่วง	Tha Muang								0.0	0.0	- 3.6
81 นครปฐม	NAKHON PATHOM								0.0	0.0	- 1.8
82 บางเลน	Bang Len								0.0	0.0	- 0.5
83 นครชัยศรี	Nakhon Chaisi								0.0	4.4	+ 0.9
84 ราชบุรี	RATCHABURI								0.0	0.0	- 3.6
85 บ้านโป่ง	Ban Pong								0.0	2.5	- 1.1
86 โพธาราม	Photharam								0.0	7.1	+ 4.7
87 ดำเนินสะดวก	Damnoen Saduak								0.0	0.0	- 1.0
88 ปากท่อ	Pak Tho								0.0	39.8	+ 36.4
89 สมุทรสงคราม	SAMUT SONGKHRAM								0.0	0.0	- 3.3
90 บางคณฑี	Bang Khonthi								0.0	0.0	- 2.2
91 อัมพวา	Amphawa								0.0	0.0	- 6.7
92 สมุทรสาคร	SA								0.0	0.0	- 4.7
93 กระทุ่มแบน	K								0.0	15.7	+ 12.3
94 สมุทรปราการ	S PRA								0.0	0.0	- 2.5
95 บางพลี	Bang Phli								0.0	0.0	- 3.8

สถานีฝน Station	วันที่และจำนวนน้ำฝนเป็นมิลลิเมตร Date and amount of rainfall in millimeters มกราคม January 17	18	19	20	21	22	23	ฝนรวม มม. Total rainfall mm.	ฝนรวมตั้งแต่ 1 มกราคม Accumulative rainfall since 1 January ปริมาณ มม. Amount mm.	สูงต่ำกว่าปกติ Above or below Normal
ภาคตะวันออก EASTERN PART										
1 นครนายก NAKHON NAYOK								0.0	0.0	- 2.7
2 บ้านนา Ban Na								0.0	0.0	- 4.9
3 ปากพลี Pak Phli								0.0	0.0	- 3.7
4 องครักษ์ Ongkharak								0.0	8.1	+ 5.3
5 ปราจีนบุรี PRACHIN BURI*								0.0	0.0	- 4.5
6 ประจันตคาม Prachantakham								0.0	0.0	- 8.0
7 บ้านสร้าง Ban Sang								0.0	0.0	- 3.2
8 ศรีมหาโพธิ Si Maha Phot								0.0	0.0	- 0.3
9 กบินทร์บุรี Kabin Buri*								0.0	0.0	- 2.5
10 สระแก้ว Sa Kaeo								0.0	0.0	- 4.2
11 วัฒนานคร Watthana Nakhon								0.0	0.0	- 2.7
12 อรัญประเทศ Aranyaprathet*								0.0	0.0	- 12.4
13 ฉะเชิงเทรา CHACHOENGSAO								0.0	0.0	- 1.7
14 บ้านโพธิ์ Ban Pho								0.0	0.0	- 2.6
15 ชลบุรี CHON BURI*							0.4	0.4	0.4	- 7.2
16 พานทอง Phan Thong								0.0	0.0	- 5.9
17 บ้านบึง Ban Bung								0.0	0.0	± 0.0
18 เกาะสีชัง Ko Sichang*								0.0	0.0	- 5.3
19 ศรีราชา Si Racha								0.0	0.0	- 6.1
20 สัตหีบ Sattahip*								0.0	T	- 24.7
21 ระยอง RAYONG								0.0	0.0	- 16.3
22 บ้านค่าย Ban Khai								0.0	5.5	- 11.5
23 แกลง Klaeng								0.0	1.0	- 2.7
24 จันทบุรี CHANTHABURI*								0.0	0.0	- 12.3
25 ท่าใหม่ Tha Mai								0.0	0.0	- 7.2
26 มะขาม Makham								0.0	0.0	- 6.5
27 ตราด TRAT								0.0	6.8	- 14.0
28 เขาสมิง Khao Saming								0.0	0.0	- 18.6
29 แหลมงอบ Laem Ngop								0.0	21.6	
30 คลองใหญ่ Khlong Yai*								0.0	12.5	- 15.5
ภาคใต้ SOUTHERN PART										
1 เพชรบุรี PHETCHABURI								0.0	4.2	+ 0.5
2 บ้านแหลม Ban Laem								0.0	0.0	- 9.6
3 บ้านลาด Ban Lat								0.0	0.0	- 5.4
4 ท่ายาง Tha Yang								0.0	0.0	- 6.5
5 ชะอำ Cha-am								0.0	0.0	- 5.4
6 ประจวบคีรีขันธ์ PRACHUAP KHIRI KHAN*								0.0	0.2	- 57.6
7 หัวหิน Hua Hin*								0.0	9.7	- 12.5
8 ปราณบุรี Pran Buri								0.0	0.0	
9 ชุมพร CHUMPHON*			0.1					0.1	134.4	+ 23.6

สถานีฝน	Station	วันที่และจำนวนน้ำฝนเป็นมิลลิเมตร Date and amount of rainfall in millimeters							ฝนรวม มม. Total rainfall mm.	ฝนรวมตั้งแต่ 1 มกราคม Accumulative rainfall since 1 January	
		มกราคม January								ปริมาณ มม. Amount mm.	สูงต่ำกว่าปกติ Above or below Normal
		17	18	19	20	21	22	23			
10 ท่าแซะ	Tha Sae				6.8				6.8	46.5	- 26.0
11 สวี	Sawi								0.0	282.5	+193.3
12 หลังสวน	Lang Suan								0.0	80.2	+ 6.2
13 **สุราษฎร์ธานี**	**SURAT THANI***	0.2							0.2	30.0	- 41.1
14 ไชยา	Chaiya								0.0	99.5	+ 34.5
15 เกาะสมุย	Ko Samui*						1.3		1.3	280.9	+211.9
16 พุนพิน	Phunphin								0.0	27.4	- 43.6
17 ท่าฉาง	Tha Chang								0.0	72.2	- 18.7
18 กาญจนดิษฐ์	Kanchanadit								0.0	0 .0	- 68.0
19 บ้านนาสาร	Ban Na San								0.0	0.0	- 36.6
20 **นครศรีธรรมราช**	**NAKHON SI THAMMARAT***	0.4	3.2	T					3.6	252.1	+ 61.1
21 สิชล	Sichon								0.0	115.5	- 11.6
22 ท่าศาลา	Tha Sala		1.5						1.5	184.2	+ 51.6
23 ฉวาง	Chawang								0.0	39.4	+ 5.3
24 ทุ่งสง	Thung Song								0.0	10.3	- 44.2
25 ร่อนพิบูลย์	Ron Phibun								0.0	78.0	- 34.3
26 ปากพนัง	Pak Phanang								0.0	98.7	+ 12.3
27 **พัทลุง**	**PHATTHALUNG**								0.0	93.9	- 75.1
28 ควนขนุน	Khuan Khanun								0.0	46.9	
29 ปากพยูน	Pak Phayun								0.0	0.0	
30 เขาชัยสน	Khao Chaison								0.0	42.4	
31 **สงขลา**	**SONGKHLA***								0.0	40.3	- 97.7
32 รัตภูมิ	Rattaphum								0.0	79.9	- 58.1
33 หาดใหญ่	Hat Yai								0.0	38.9	
34 สะเดา	Sadao								0.0	0.0	
35 **ปัตตานี**	**PATTANI***								0.0	22.3	- 55.8
36 หนองจิก	Nong Chik								0.0	0.0	
37 ยะหริ่ง	Yaring								0.0	15.8	
38 มายอ	Mayo								0.0	66.0	
39 โคกโพธิ์	Khok Pho								0.0	78.2	
40 ปะนาเระ	Panare								0.0	4.8	
41 **ยะลา**	**YALA**								0.0	136.9	
42 ยะหา	Yaha								0.0	30.2	
43 รามัน	Raman								0.0	142.7	
44 บันนังสตา	Bannang Satar								0.0	48.7	
45 เบตง	Betong								0.0	12.7	
46 **นราธิวาส**	**NARATHIWAT***		0.6						0.6	155.9	- 95.6
47 ยี่งอ	Yi-ngo								0.0	56.2	
48 ระแงะ	Rangae								0.0	48.9	
49 ตากใบ	Tak Bai								0.0	0.0	
50 สุไหงโกลก	Sungai Kolok								0.0	109.6	

สถานีฝน Station	วันที่และจำนวนน้ำฝนเป็นมิลลิเมตร Date and amount of rainfall in millimetres มกราคม January							ฝนรวม มม. Total rainfall mm.	ฝนรวมตั้งแต่ 1 มกราคม Accumulative rainfall since 1 January	
	17	18	19	20	21	22	23		ปริมาณ มม. Amount mm.	สูงต่ำกว่าปกติ Above or below Normal
51 ระนอง RANONG						1.0		1.0	11.2	- 18.6
52 กระบุรี Kra Buri								0.0	0.3	
53 พังงา PHANGNGA								0.0	0.0	- 26.8
54 ตะกั่วป่า Takua Pa							14.7	14.7	45.0	
55 กะปง Kapong								0.0	52.1	
56 ท้ายเหมือง Thai Muang								0.0	14.3	
57 ตะกั่วทุ่ง Takua Thung								0.0	0.0	
58 ทับปุด Thap Put								0.0	0.0	
59 ภูเก็ต PHUKET*			0.1			11.8	0.9	12.8	15.1	- 27.2
60 สนามบินภูเก็ต Phuket Airport*			0.1		6.3	2.6	8.0	17.0	53.5	+ 1.3
61 กระบี่ KRABI								0.0	13.0	
62 อ่าวลึก Ao Luk								0.0	109.5	
63 คลองท่อม Khlong Tom								0.0	9.1	
64 ตรัง TRANG								0.0	22.7	- 27.1
65 สนามบินตรัง Trang Airport*										
66 สิเกา Sikao								0.0	20.3	
67 ย่านตาขาว Yan Ta Khao								0.0	0.0	
68 ปะเหลียน Palian								0.0	21.7	
69 สตูล SATUN								0.0	0.0	- 16.7
70 ทุ่งหว้า Thung Wa								0.0	16.8	

สถานีฝน	Station	วันที่และจำนวนน้ำฝนเป็นมิลลิเมตร Date and amount of rainfall in millimeters							ฝนรวม มม. Total rainfall mm.	ฝนรวมตั้งแต่ 1 มกราคม Accumulative rainfall since 1 January	
		มกราคม January								ปริมาณ มม. Amount mm.	สูงต่ำกว่าปกติ Above or below Normal
		17	18	19	20	21	22	23			
กรุงเทพมหานคร	**BANGKOK METROPOLIS**										
1 สถานีเครื่องรับส่งวิทยุนนทบุรี	Overseas Radio Receiving Station								0.0	0.0	
2 ร.ร. การช่างนนทบุรี	Nonthaburi Trade School								0.0	0.0	
3 พลังงานปรมาณูแห่งชาติ	Atomic Energy For Peace								0.0	0.0	
4 กองกำกับการรถวิทยุฯ	MMP. Sub Division Car Center						13.5	T	13.5	13.5	
5 วิทยาลัยครูจันทรเกษม	Chankasem College Education						15.4		15.4	15.4	
6 การไฟฟ้าฝ่ายผลิต	Electrical Supply Authority								0.0	0.0	
7 ศูนย์ฝึกการบินพลเรือน	Civil Aviation Training Center								0.0	0.0	
8 ร.ร. โยธินบูรณะ	Yothin Burana School								0.0	0.0	
9 สถานีรถไฟบางบำหรุ	Bang Bamru Railway Station								0.0	0.0	
10 ร.ร. พาณิชการสยาม	Siam Commercial School						T		T	T	
11 ร.ร. การประชาสัมพันธ์	Public Relation School								0.0	0.0	
12 ร.ร. สามเสนนอก	Sam Sen Nok School							25.9	25.9	25.9	
13 มหาวิทยาลัยรามคำแหง	Ramkhamhaeng University						0.5	26.5	27.0	27.0	
14 ร.ร. ศรีอุดัย	Sri Udai School						T		T	T	
15 ร.ร. จิตรลดา	Chitlada School								0.0	0.0	
16 เขตบางกะปิ	Bangkapi Boundary								0.0	0.0	
17 เขตหนองจอก	Nong Chok Boundary								0.0	0.0	
18 กระทรวงศึกษาธิการ	Ministry of Education						14.8		14.8	14.8	
19 ร.ร. ช่างกลวิทยา	Changkol Vitthaya School							27.4	27.4	27.4	
20 ร. 1 พัน 2 รอ.	Second Infantry Battalion								0.0	0.0	
21 บ้านมนังคศิลา	Ban Manangkha Sila							6.4	6.4	6.4	
22 ร.ร. โยสิงสโมสร	Kosit Samosorn School						T		T	T	
23 ประตูน้ำปทุมวัน	Pathumvan Irr.							7.5	7.5	7.5	
24 ร.ร. เฉลิมสาสน์ศึกษา	Chalermsart Seksa School								0.0	0.0	
25 วิทยาลัยเพาะช่าง	Poh Chang College								0.0	0.0	
26 ร.ร. มาแตร์เดอี	Mater Dei School								0.0	0.0	
27 สถานีจ่ายไฟฟ้าบางกะปิ	Sup Center of Electrial Supply-Bangkapi							34.5	34.5	34.5	
28 วิทยาลัยพาณิชการธนบุรี	Thonburi Commercial College						0.9		0.9	0.9	
29 วิทยาลัยครูบ้านสมเด็จ	Bansomdet Teacher College								0.0	0.0	
30 เขตคลองสาน	Khlong San Boundary								0.0	0.0	
31 ร.ร. เตรียมทหาร	Armed Force Academy Preparatory School								0.0	0.0	
32 ร.ร. กรุงเทพคริสเตียน	Bangkok Christian College								0.0	0.0	
33 ร.ร. ศรีวิกรม์	Srivikorn School							5.2	5.2	5.2	
34 ประตูน้ำพระโขนง	Prakhanong Irr.								0.0	0.0	
35 ร.ร. สมศิลศึกษา	Somsilt Seksa School								0.0	0.0	
36 ร.ร. ยานนาวาวิทยาคม	Yannawa Vitthayakhom School								0.0	0.0	
37 ร.ร. พระโขนง	Prakhanong School								0.0	0.0	
38 ร.ร. ช่องนนทรี	Chong Nonsri School								0.0	0.0	

อุณหภูมิสูงสุดและต่ำสุดประจำวันที่ ๑๗ – ๒๓ มกราคม ๒๕๒๐

Daily Max. and Min. Temperature 17 - 23 January 1977

สถานี	Station	อุณหภูมิสูงสุดและต่ำสุดเป็นองศา ซ. Max. and Min. Temperature in degree C.							เฉลี่ยสูงสุดต่ำสุด Average Max. Min.	เฉลี่ยในสัปดาห์ Weekly Mean	ค่าปกติประจำเดือน Monthly Normal
		17	18	19	20	21	22	23			
ภาคเหนือ	**NORTHERN PART**										
1 เชียงราย	CHIANG RAI	27.8 12.4	28.1 12.4	28.0 12.2	28.2 13.0	29.3 13.2	28.7 13.0	27.5 12.6	28.2 12.7	20.4	19.6
2 แม่ฮ่องสอน	MAE HONG SON	26.2 15.4	28.9 14.8	29.3 15.6	28.6 14.7	29.0 15.5	29.0 16.0	29.6 14.0	28.9 15.1	22.0	22.1
3 เชียงใหม่	CHIANG MAI	28.8 16.3	28.2 15.4	28.4 15.8	29.0 15.5	28.5 16.4	28.0 15.9	28.0 12.6	28.6 15.4	22.0	21.2
4 น่าน	NAN	28.9 16.0	29.2 15.2	29.4 14.4	28.8 13.6	28.6 14.9	29.8 15.9	29.5 15.9	29.2 15.1	22.2	21.5
5 ท่าวังผา	Tha Wang Pha	28.8 15.0	26.9 14.2	29.2 13.5	28.1 12.0	28.3 13.8	28.9 15.0	30.0 14.7	28.9 14.0	21.4	..
6 ลำปาง	LAMPANG	29.2 16.5	29.8 15.0	29.7 13.5	29.1 13.1	29.7 14.9	30.2 15.8	30.5 14.6	29.7 14.8	22.2	21.9
7 แม่สะเรียง	Mae Sariang	29.2 14.6	29.0 13.9	29.4 14.8	29.7 13.2	30.0 14.8	29.4 14.7	30.1 13.3	29.5 14.2	21.8	22.3
8 แพร่	PHRAE	30.2 16.4	30.3 15.3	30.3 14.7	30.3 14.8	30.1 15.9	30.5 17.1	30.0 17.7	30.2 16.0	23.1	22.3
9 อุตรดิตถ์	UTTARADIT	31.8 17.9	32.9 16.5	32.7 16.6	33.0 16.3	32.5 17.2	32.5 19.2	32.9 19.1	32.6 17.6	25.1	23.9
10 ตาก	TAK	31.3 17.7	31.4 16.1	31.5 14.9	31.4 15.7	31.0 17.0	32.7 18.1	31.7 16.8	31.6 16.6	24.1	23.4
11 เขื่อนภูมิพล	Bhumibol Dam	30.2 17.5	30.7 16.4	30.7 16.0	30.6 15.6	30.3 16.7	31.1 17.4	31.2 16.4	30.7 16.6	23.6	23.7
12 พิษณุโลก	PHITSANULOK	31.4 18.5	32.1 17.5	31.6 17.9	32.2 17.9	32.6 19.4	32.7 20.7	31.6 21.0	32.0 19.0	25.5	24.6
13 แม่สอด	Mae Sot	30.1 15.7	30.2 14.5	30.9 14.7	30.6 14.5	30.4 16.7	30.5 16.4	30.5 13.9	30.3 15.2	22.8	23.1
14 เพชรบูรณ์	PHETCHABUN	32.2 16.0	32.8 17.1	33.2 16.0	33.2 15.0	33.6 16.8	33.7 18.5	31.9 19.5	32.9 17.0	25.0	23.3
15 หล่มสัก	Lom Sak	32.0 16.4	32.0 16.0	32.8 14.8	33.2 14.6	33.3 16.9	33.3 19.8	32.0 20.4	32.6 17.0	24.8	..
16 วิเชียรบุรี	Wichian Buri	32.8 15.4	32.4 17.4	32.8 16.0	33.4 15.7	33.1 16.4	34.1 19.5	29.5 21.2	32.6 17.6	25.1	..
ภาคตะวันออกเฉียงเหนือ	**NORTHEASTERN PART**										
1 หนองคาย	NONG KHAI	30.0 17.6	29.9 16.2	29.9 16.0	28.7 16.0	29.2 16.4	29.6 17.5	28.2 17.5	29.4 16.7	23.0	22.6
2 เลย	LOEI	30.5 15.1	30.4 13.7	30.2 13.0	29.9 12.1	30.0 13.2	29.7 15.2	29.4 16.1	30.0 14.0	22.0	20.9
3 อุดรธานี	UDON THANI	29.3 16.4	29.5 15.4	29.7 15.2	29.9 15.1	29.8 16.0	29.5 17.9	26.0 16.7	29.4 16.1	22.8	22.4
4 สกลนคร	SAKON NAKHON	29.1 15.9	29.5 16.5	29.0 15.5	29.3 16.1	29.2 16.5	28.7 16.5	26.5 13.8	28.8 15.8	22.3	21.6
5 นครพนม	NAKHON PHANOM	29.3 14.3	29.2 17.2	29.7 15.4	29.6 15.3	29.0 17.5	29.0 15.2	26.2 17.7	28.8 16.1	22.4	21.6
6 มุกดาหาร	Mukdahan	29.3 13.5	29.7 13.5	29.6 14.9	29.6 14.7	29.6 14.7	28.9 14.6	28.7 16.3	29.4 14.6	22.0	21.8
7 ขอนแก่น	KHON KAEN	31.0 15.5	31.4 15.6	31.6 15.7	31.2 16.2	31.3 17.3	31.5 17.7	29.1 16.8	31.6 16.5	23.6	23.1
8 โคราช	Korat Phaet	30.2 14.6	30.6 16.0	30.4 14.8	30.7 15.7	30.5 16.0	31.0 17.8	.. ..	30.5 16.0	23.2	..
9 ร้อยเอ็ด	ROI ET	30.4 15.3	30.2 16.1	31.0 16.3	30.9 17.1	31.3 16.8	30.7 16.9	28.2 16.2	30.4 16.7	23.6	23.4
10 ชัยภูมิ	CHAIYAPHUM	30.4 16.5	30.0 17.1	30.2 17.2	30.6 16.5	30.4 20.8	31.0 20.4	27.6 19.7	30.0 18.3	24.2	23.6
11 อุบลราชธานี	UBON RATCHATHANI	30.3 14.9	30.5 15.7	31.3 16.2	31.5 16.8	32.0 16.8	31.5 16.0	.. ..	31.2 16.2	23.7	24.0
12 สุรินทร์	SURIN	31.3 15.3	31.2 17.3	31.6 17.1	32.3 17.9	32.3 18.0	32.3 16.2	29.6 18.0	31.5 17.4	24.4	23.7
13 ท่าตูม	Tha Tum	29.9 15.0	30.5 16.1	30.2 16.1	30.9 17.0	31.0 17.3	30.4 16.5	23.9 16.8	29.5 16.6	23.0	..
14 นางรอง	Nang Rong	31.2 15.8	31.1 16.3	30.9 16.3	31.1 17.7	32.1 18.0	32.3 18.7	.. ..	31.4 17.4	24.4	..

สถานี	Station	อุณหภูมิสูงสุดและต่ำสุดเป็นองศา ซ. Max. and Min. Temperature in degree C.							เฉลี่ยสูงสุดต่ำสุด Average Max. Min.	เฉลี่ยในสัปดาห์ Weekly Mean	ค่าปกติประจำเดือน Monthly Normal
		17	18	19	20	21	22	23			
15 นครราชสีมา	NAKHON RATCHASIMA	31.7 16.0	30.8 14.9	31.0 14.6	30.9 15.5	31.7 16.6	31.8 18.9	27.5 19.4	30.8 16.6	23.7	23.7
16 ชัยชัย	Chok Chai	30.9 14.6	30.4 14.0	30.3 13.4	30.6 15.9	30.8 16.2	31.8 17.1	.. 19.0	30.8 15.7	23.2	..
ภาคกลาง	**CENTRAL PART**										
1 นครสวรรค์	NAKHON SAWAN	33.2 19.1	33.1 18.4	33.2 17.2	33.4 17.6	34.3 19.5	34.5 21.4	32.0 21.5	33.4 19.2	26.2	25.0
2 ลพบุรี	LOP BURI	33.1 17.2	32.6 15.6	33.4 16.8	33.6 17.5	33.8 20.7	33.9 20.4	29.0 20.5	32.8 18.4	25.6	26.0
3 สุพรรณบุรี	SUPHAN BURI	31.7 18.5	31.8 16.0	32.2 17.4	31.8 18.2	33.0 20.2	33.2 21.7	29.2 23.5	31.8 19.6	25.7	25.4
4 กาญจนบุรี	KANCHANABURI	32.6 17.4	31.7 17.1	32.2 16.1	32.0 16.6	33.3 20.1	34.4 21.0	30.6 22.6	32.4 18.7	25.6	24.9
5 ทองผาภูมิ	Thong Pha Phum	31.7 16.7	31.2 14.6	31.3 13.4	31.7 14.0	33.2 18.6	33.6 18.5	33.2 18.9	32.0 16.0	24.0	..
6 สนามบินดอนเมือง	Don Muang Airport	32.0 19.1	32.0 19.2	32.0 19.2	33.5 20.6	33.2 23.1	33.8 22.4	27.8 22.9	32.0 20.9	26.4	26.1
7 กรุงเทพมหานคร	BANGKOK METROPOLIS	32.5 20.2	33.2 19.6	33.4 20.2	33.8 20.7	33.6 23.0	34.0 23.5	28.5 23.2	32.7 21.5	27.1	26.2
8 ศูนย์วิจัย ฯ บางนา	Bang Na	31.4 19.9	32.1 19.7	32.5 19.4	32.7 19.1	32.8 21.2	33.2 23.1	28.2 23.0	31.8 20.8	26.3	..
ภาคตะวันออก	**EASTERN PART**										
1 ปราจีนบุรี	PRACHIN BURI	32.5 17.5	32.4 17.5	33.4 18.5	34.0 19.3	33.6 21.0	34.2 20.2	27.6 21.5	32.5 19.4	26.0	25.6
2 กบินทร์บุรี	Kabin Buri	32.4 17.2	32.9 16.2	33.5 16.8	34.0 18.6	33.6 19.9	.. 19.6	.. ..	33.3 18.0	25.6	..
3 อรัญประเทศ	Aranyaprathet	31.6 16.4	32.6 16.6	33.1 16.6	33.8 16.4	33.2 19.5	33.4 19.5	31.8 21.0	32.8 16.3	25.6	25.1
4 ชลบุรี	CHON BURI	32.2 16.5	34.2 16.8	35.0 16.7	35.0 20.3	34.5 21.5	32.2 22.2	27.6 23.2	33.0 20.4	26.7	25.8
5 เกาะสีชัง	Ko Si Chang	30.0 19.7	30.9 20.4	31.0 20.5	29.8 21.9	30.8 23.4	29.8 23.1	27.6 24.2	30.0 21.9	26.0	26.3
6 สัตหีบ	Sattahip	31.2 ..	31.1 19.2	.. 20.0	30.9 20.4	31.2 22.4	30.5 20.3	30.2 22.3	30.8 20.8	25.8	28.0
7 ระยอง	RAYONG	30.4 19.1	30.8 19.0	30.6 20.5	29.8 21.0	30.7 21.9	.. 22.2	.. ..	30.5 20.6	25.6	..
8 จันทบุรี	CHANTHABURI	33.3 17.1	33.2 17.8	33.7 18.7	33.8 20.3	34.1 20.6	33.2 21.2	33.1 21.4	33.5 19.8	26.6	25.9
9 คลองใหญ่	Khlong Yai	31.2 18.4	31.2 18.0	31.2 19.4	30.7 21.3	31.0 21.5	30.6 20.5	30.5 20.7	30.9 20.0	25.4	25.8
ภาคใต้	**SOUTHERN PART**										
1 หัวหิน	Hua Hin	30.4 20.6	30.0 20.2	30.4 20.6	30.5 21.5	30.3 22.2	30.5 22.3	30.7 24.2	30.4 21.6	26.0	25.0
2 ประจวบคีรีขันธ์	PRACHUAP KHIRI KHAN	30.5 17.4	30.5 17.1	30.3 17.7	30.3 19.1	30.5 19.5	30.7 19.8	30.6 20.3	30.5 18.7	24.6	24.6
3 ชุมพร	CHUMPHON	29.5 18.3	29.5 18.4	29.6 20.1	30.0 21.7	30.3 22.7	30.1 21.6	30.6 22.0	29.9 20.7	25.3	25.0
4 สุราษฎร์ธานี	SURAT THANI	29.8 21.2	30.6 19.7	31.2 22.6	31.9 19.2	31.0 19.4	31.1 19.4	30.7 20.6	30.9 20.3	25.6	25.7
5 เกาะสมุย	Ko Samui	29.0 24.0	29.0 23.8	29.4 23.9	29.6 25.6	30.0 25.9	30.1 26.0	30.8 24.0	29.7 24.7	27.2	..
6 นครศรีธรรมราช	NAKHON SI THAMMARAT	29.1 21.5	29.4 21.9	29.4 22.0	29.3 21.2	29.8 21.1	30.0 22.5	30.1 22.0	29.6 21.7	25.6	26.0
7 สงขลา	SONGKHLA	29.0 24.9	29.5 25.0	29.3 25.3	29.4 24.7	29.4 24.1	29.4 24.0	29.0 21.9	29.3 24.3	26.8	26.9
8 ปัตตานี	PATTANI	29.6 19.5	30.5 20.1	30.3 21.2	30.7 21.4	31.2 21.2	31.5 20.9	30.7 19.5	30.7 20.5	25.6	26.0
9 นราธิวาส	NARATHIWAT	29.6 19.2	30.6 20.3	30.5 23.1	30.8 22.3	31.2 22.0	31.8 21.4	31.8 20.3	30.9 21.2	26.0	26.0
10 ระนอง	RANONG	33.0 20.9	33.0 19.4	32.3 23.1	33.4 21.3	33.4 21.2	33.1 21.8	32.5 21.8	33.0 21.4	27.2	25.9
11 ภูเก็ต	PHUKET	31.8 23.0	32.5 23.0	32.0 23.5	32.7 24.5	32.6 24.9	32.2 24.2	32.5 23.1	32.3 23.7	28.0	27.3
12 สนามบินภูเก็ต	Phuket Airport	31.2 22.5	31.7 21.9	32.7 23.0	33.2 22.0	33.0 21.5	32.6 23.4	31.0 22.2	32.0 22.4	27.2	26.5
13 สนามบินตรัง	Trang Airport	31.3 19.2	32.0 20.5	31.8 18.2	32.0 20.6	32.8 20.1	32.8 20.4	32.0 19.9	32.1 19.8	26.0	26.7

REMARKS

1. **Meteorological Department's Station** (with * mark). Rainfall observation is performed daily at 07.00 a.m. by the Meteorological Department's personnel. Therefore the daily amount of rainfall in this publication means the total amount of rainfall in 24 hr. period from 07.00 a.m. of the recorded date to 07.00 a.m. of the following day.

2. **Voluntary Rainfall Station** (without * mark) located at District and Province. Rainfall observation is performed daily at 09.00 a.m. by the voluntary observer. The daily amount of rainfall means the total amount of rainfall in 24 hr. period from 09.00 a.m. of the recorded date to 09.00 a.m. of the following day.

3. **Rainfall and Temperature Data**. The daily rainfall and temperature observations are submitted to the Meteorological Department soon after the measurement by the following means :—

   — By radio or telegraph from the Meteorological Department's stations.
   — By telegraph from voluntary rainfall stations

   Those daily reports generally arrive at the Meteorological Department from about 07.00 a.m. to 07.00 p.m.

4. **Rainfall Intensity in 1 day** (24 hours)

Light Rainfall	amounts	0.1 — 10.0 millimetres
Moderate Rainfall	„	10.1 — 35.0 „
Heavy Rainfall	„	35.1 — 90.0 „
Very Heavy Rainfall	„	90.1 millimetres and above
Blank	represents	No rainfall or observation of rainfall does not arrive in time for publication.
T	„	Trace or light rainfall with amount less than 0.1 millimetres.

Various Data in this publication are published hurriedly to service the user. Therefore the user should be cautious in using them. If there is any doubts please inquired the Meteorological Statistics Subdivision of the Climatology Division for further informations by dialing the number 916054 and 910178.

Meteorological Department
Bangkok Metropolis

Climatology Division.

- กำหนดออก สัปดาห์ละ 1 ฉบับ ปีละ 52 ฉบับ
- ค่าบำรุง ฉบับละ 5 บาท ปีละ 150 บาท
- การบอกรับ ติดต่อที่กองภูมิอากาศ กรมอุตุนิยมวิทยา

โทร. 3916054

พิมพ์ที่โรงพิมพ์กรมอุตุนิยมวิทยา กระทรวงคมนาคม กรุงเทพมหานคร

นาวาตรี สุมธ หิญชีระนันทน์ ผู้พิมพ์ผู้โฆษณา 2520

M06.1/573
T367wr

กรมอุตุนิยมวิทยา กระทรวงคมนาคม

รายงานอากาศประจำสัปดาห์ ระหว่างวันที่ ๒๔ — ๓๐ มกราคม ๒๕๒๐

และ

การคาดหมายลักษณะอากาศ ระหว่างวันที่ ๓๑ มกราคม — ๖ กุมภาพันธ์ ๒๕๒๐

ฉบับที่ ๕/๒๕๒๐

น.อ. ดร. ชชิต บัวจิตติ

อธิบดีกรมอุตุนิยมวิทยา

METEOROLOGICAL DEPARTMENT

MINISTRY OF COMMUNICATIONS

BANGKOK, THAILAND

WEEKLY WEATHER REPORT

DURING THE PERIOD 24 – 30 JANUARY 1977

AND

WEATHER OUTLOOK

DURING 31 JANUARY – 6 FEBRUARY 1977

No. 5/1977

Capt. Kajit Buajitti

Director — General

ATMOSPHERIC SCIENCES LIBRARY
FEB 11 1977
N.O.A.A.
U. S. Dept. of Commerce

หมายเหตุ

1. **สถานีของกรมอุตุนิยมวิทยา** (มีเครื่องหมาย *) ทำการตรวจวัดจำนวนฝน ตกเวลา 07.00 น. ทุกวัน โดยเจ้าหน้าที่ของกรมอุตุนิยมวิทยา ดังนั้น จำนวนฝนรายวันในรายงานเล่มนี้ หมายถึงปริมาณฝนรวมในช่วงเวลา 24 ชั่วโมง ตั้งแต่เวลา 07.00 น. ของวันที่แจ้งไว้ในรายงาน จนถึงเวลา 07.00 น. ของวันรุ่งขึ้น

2. **สถานีฝนอำเภอและจังหวัด** (ไม่มีเครื่องหมาย *) ทำการ ตรวจวัด จำนวนฝนตกเวลา 09.00 น. ทุกวัน โดยเจ้าหน้าที่ ที่อยู่ในอำเภอหรือจังหวัดที่ได้รับแต่งตั้งจากกรมอุตุนิยมวิทยา ดังนั้น จำนวนฝนรายวัน หมายถึงปริมาณฝนรวมในช่วงเวลา 24 ชั่วโมง ตั้งแต่เวลา 09.00 น. ของวันที่แจ้งไว้ในรายงานจนถึงเวลา 09.00 น. ของวันรุ่งขึ้น

3. **ข้อมูลฝนและอุณหภูมิ** ที่พิมพ์ในรายงานเล่มนี้ เป็นข้อมูลที่เจ้าหน้าที่ผู้ทำการตรวจรายงานมายังกรมอุตุนิยมวิทยา ทุกวันภายหลังการตรวจ

   — สถานีของกรมอุตุนิยมวิทยา รายงานทางวิทยุโทรศัพท์หรือโทรเลข

   — สถานีฝนอำเภอและจังหวัด รายงานทางโทรเลข

   รายงานดังกล่าวนี้ กรมอุตุนิยมวิทยา จะได้รับ ตั้งแต่เวลาประมาณ 07.00 น. จนถึงเวลา 19.00 น.

4. **เกณฑ์ฝนใน 1 วัน** (24 ชั่วโมง)

ฝนเล็กน้อย	จำนวนตั้งแต่	0.1 — 10.0 มิลลิเมตร
ฝนปานกลาง	„	10.1 — 35.0 „
ฝนหนัก	„	35.1 — 90.0 „
ฝนตกหนักมาก	„	90.1 มิลลิเมตร ขึ้นไป
ช่องว่าง	หมายความว่า	ไม่มีฝนตกหรือยังไม่ได้รับรายงาน
T.	„	ฝนตกน้อยไม่ถึง 0.1 มิลลิเมตร

ข้อมูลต่าง ๆ เหล่านี้ได้ดำเนินการจัดพิมพ์โดยรีบด่วน เพื่อสนองความต้องการแก่ผู้ใช้ จึงยังไม่ได้ทำการตรวจสอบ ฉะนั้น ผู้ใช้จึงควรพิจารณาข้อมูลก่อนที่จะนำไปใช้ หากมีข้อสงสัยประการใด โปรดติดต่อสอบถามเจ้าหน้าที่ งานสถิติอุตุนิยมวิทยา กองภูมิอากาศ โทรศัพท์ 910054 และ 910178

กองภูมิอากาศ กรมอุตุนิยมวิทยา
กรุงเทพมหานคร

การคาดหมายลักษณะอากาศใน ๗ วันข้างหน้า
ตั้งแต่วันที่ ๓๑ มกราคม – ๖ กุมภาพันธ์ ๒๕๒๐

ลักษณะทั่วไป

บริเวณความกดอากาศสูงในประเทศจีนจะแผ่ปกคลุมอ่าวตังเกี๋ยและทะเลจีนใต้เกือบตลอดสัปดาห์

ภาคเหนือ	อากาศค่อนข้างหนาว กับจะมีฝนบางแห่งทางตอนล่างของภาคในระยะกลางสัปดาห์
ภาคตะวันออกเฉียงเหนือ	อากาศค่อนข้างหนาว ในระยะต้นสัปดาห์ ต่อจากนั้นอุณหภูมิจะสูงขึ้นเล็กน้อย
ภาคกลาง ภาคตะวันออกรวมทั้งกรุงเทพมหานคร	อากาศเย็นกับจะมีฝนเป็นแห่ง ๆ ในระยะต้นสัปดาห์ ต่อจากนั้นอุณหภูมิจะเปลี่ยนแปลงเล็กน้อย
ภาคใต้ฝั่งตะวันออก	จะมีฝนหรือฝนฟ้าคะนองเป็นแห่ง ๆ ทางตอนล่างของภาค
ภาคใต้ฝั่งตะวันตก	จะมีฝนบางแห่งตลอดสัปดาห์
กรุงเทพมหานคร	จะมีฝนบางแห่งในตอนต้นสัปดาห์ ต่อจากนั้นอุณหภูมิจะเปลี่ยนแปลงเล็กน้อย

กรมอุตุนิยมวิทยา

๓๑ ม.ค. ๒๐

Weather outlook for the period 31 January – 6 February 1977

General Situation

The high pressure area in China will dominate the Gulf of Tonkin and South China Sea throughout most of the week.

Northern Part:	Rather cold with isolated showers in the southern portion of the part during the middle period.
Northeastern Part:	Rather cold during the beginning of the period then the temperature will slightly increase.
Central Part: Eastern part and Coastal Area:	Cool with widely scattered showers during the beginning of the period then the temperature will slightly change.
Southern Thailand East Coast:	Widely scattered showers or thundershowers in the southern portion of the part.
Sothern Thailand West Coast:	Isolated showers throughout the week.
Bangkok Metropolis:	Isolated showers during the beginning of the period then the temperature will slightly change.

Meteorological Department
31 January 1977

สรุปลักษณะอากาศทั่วไปในรอบสัปดาห์

ทั้งแต่วันที่ ๒๔ – ๓๐ มกราคม ๒๕๒๐

๑. ระหว่างสัปดาห์ บริเวณความกดอากาศสูงจากมองโกเลียและประเทศจีน ได้ปกคลุมเวียดนาม อ่าวตังเกี๋ยและทะเลจีนใต้ และความชันของความกดอากาศบริเวณประเทศไทยมีกำลังอ่อน ลักษณะเช่นนี้ ทำให้ประเทศไทยตอนบนยังคงมีอากาศเย็นและหนาวตอนบนของภาคเหนือและภาคตะวันออกเฉียงเหนือมีอากาศค่อนข้างหนาวเกือบตลอดสัปดาห์ กับมีฝนเล็กน้อยบางแห่งในภาคตะวันออกและภาคใต้

๒. รายงานอุณหภูมิต่ำสุดในภาคต่าง ๆ ของประเทศไทยมีดังนี้.–

ภาคเหนือ	๙.๐ °ซ.ที่ อ.เมือง	จ.เชียงราย	เมื่อวันที่	๒๔ ม.ค.
ภาคตะวันออกเฉียงเหนือ	๑๑.๓ °ซ.ที่ อ.เมือง	จ.เลย	"	๒๖ ม.ค.
ภาคกลาง	๑๒.๑ °ซ.ที่ อ.ทองผาภูมิ	จ.กาญจนบุรี	"	๒๖ ม.ค.
ภาคตะวันออก	๑๗.๔ °ซ.ที่ อ.อรัญประเทศ	จ.ปราจีนบุรี	"	๒๕ ม.ค.
ภาคใต้	๑๘.๗ °ซ.ที่ อ.เมือง	จ.ประจวบคีรีขันธ์	"	๒๗ ม.ค.

๓. รายงานฝนสูงสุดในภาคต่าง ๆ ของประเทศไทยมีดังนี้.–

ภาคตะวันออก	๗.๔ มม.ที่ อ.อรัญประเทศ	จ.ปราจีนบุรี	เมื่อวันที่	๒๙ ม.ค.
ภาคใต้	๙.๔ มม.ที่ อ.เมือง	จ.ระนอง	"	๒๔ ม.ค.

กรมอุตุนิยมวิทยา

๓๑ ม.ค.๒๐

Weekly Weather Summary

Period 24 - 30 January 1977

1. During the week, the high pressure area from Mongolia and China covered Vietnam, Gulf of Tonkin and South China Sea with the weak pressure gradient dominated Thailand. Consequently, cool weather still experienced in Upper Thailand with rather cold in the northern portion of Northern and Northeastern parts throughout most of the week. Isolated light showers occurred in Eastern and Southern Thailand.

2. Lowest temperatures in various parts of Thailand were as follows:-

Northern Part	9.0°C. at Amphoe Muang	Chiang Rai	on	24 Jan.
Northeastern Part	11.3°C. at Amphoe Muang	Loei	"	26 Jan.
Central Part	12.1°C. at Thong Pha Phum	Kanchanaburi	"	26 Jan.
Eastern Part	17.4°C. at Aranyaprathet	Prachin Buri	"	25 Jan.
Southern Part	18.7°C. at Amphoe Muang	Prachuap Khiri Khan	"	27 Jan.

3. Heaviest rainfalls were recorded at following places:-

Eastern Part	7.4 mm. at Aranyaprathet	Prachin Buri	on	29 Jan.
Southern Part	9.4 mm. at Amphoe Muang	Ranong	"	24 Jan.

Meteorological Department
31 January 1977

ข่าวอากาศเพื่อการเกษตรประจำสัปดาห์

เมื่อวันที่ 24 – 30 มกราคม 2520 มีลักษณะอากาศซึ่งพอสรุปได้ดังต่อไปนี้ : –

ระหว่างสัปดาห์ บริเวณความกดอากาศสูงจากมองโกเลียและประเทศจีนได้ปกคลุมเวียดนาม อ่าวตังเกี๋ยและทะเลจีนใต้ และความชื้นของความกดอากาศบริเวณประเทศไทยมีกำลังอ่อน ลักษณะเช่นนี้ทำให้ประเทศไทยตอนบนยังคงมีอากาศเย็นและทางตอนบนของภาคเหนือและภาคตะวันออกเฉียงเหนือมีอากาศค่อนข้างหนาวเกือบตลอดสัปดาห์ กับมีฝนเล็กน้อยบางแห่งในภาคตะวันออกและภาคใต้

ข้อควรทราบ

ระยะครึ่งแรกของสัปดาห์นี้จะมีฝนเป็นแห่ง ๆ บริเวณประเทศไทยตอนบนก่อนที่อากาศจะเย็นลง ดังนั้นกสิกรควรระมัดระวังผลผลิตที่ตากทิ้งไว้กลางแจ้งจะได้รับความเสียหายจากฝนซึ่งตกลงมาในระยะนี้ไว้ด้วย สำหรับภาคใต้จะมีฝนเป็นแห่ง ๆ ส่วนมากทางตอนล่างของภาค.

กรมอุตุนิยมวิทยา

31 มกราคม 2520

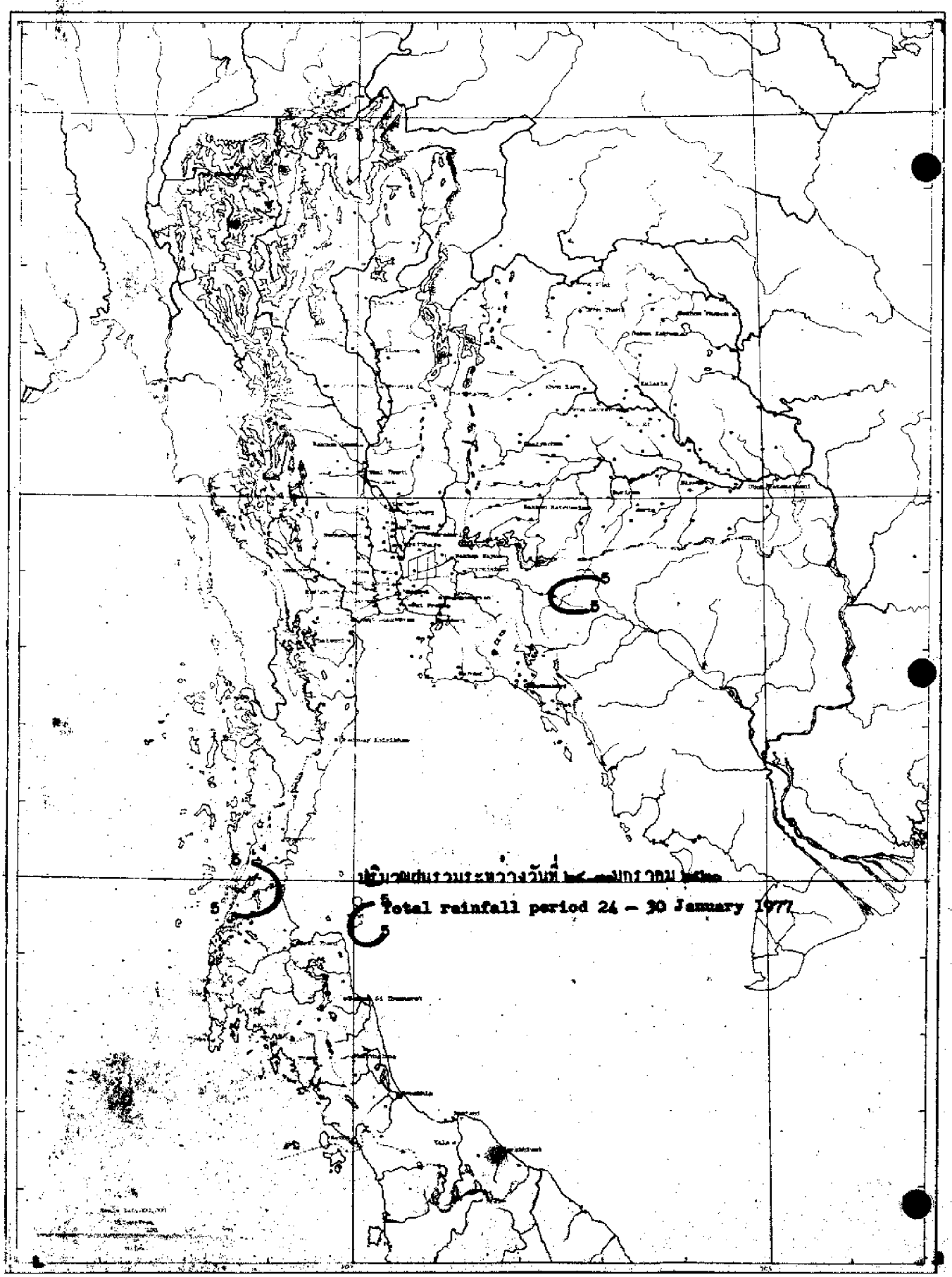
ปริมาณฝนรวมระหว่างวันที่ [illegible] มกราคม [illegible]
Total rainfall period 24 – 30 January 1977

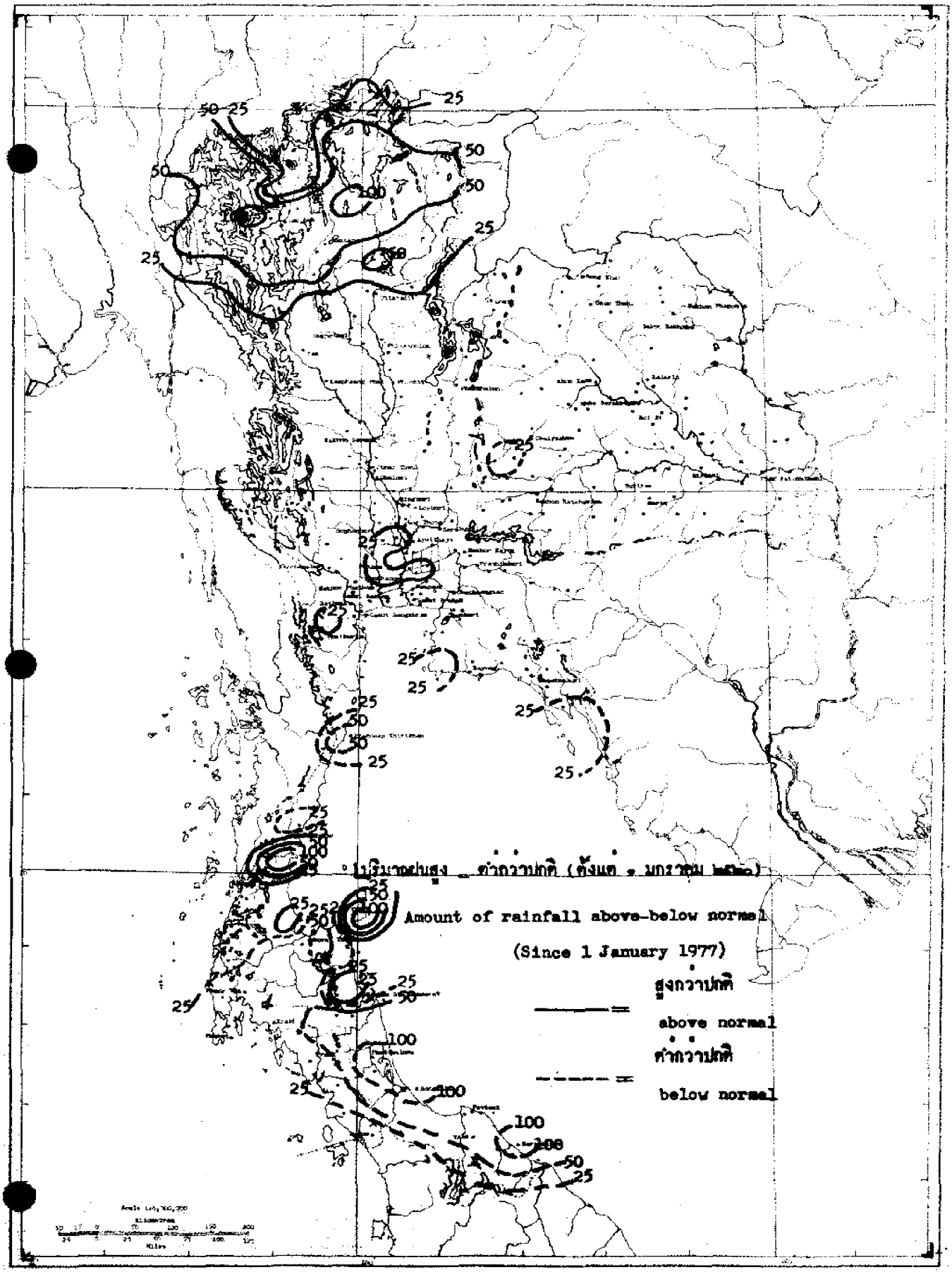
ปริมาณฝนสูง - ต่ำกว่าปกติ (ตั้งแต่ 1 มกราคม 2520)
Amount of rainfall above-below normal
(Since 1 January 1977)
สูงกว่าปกติ
above normal
ต่ำกว่าปกติ
below normal

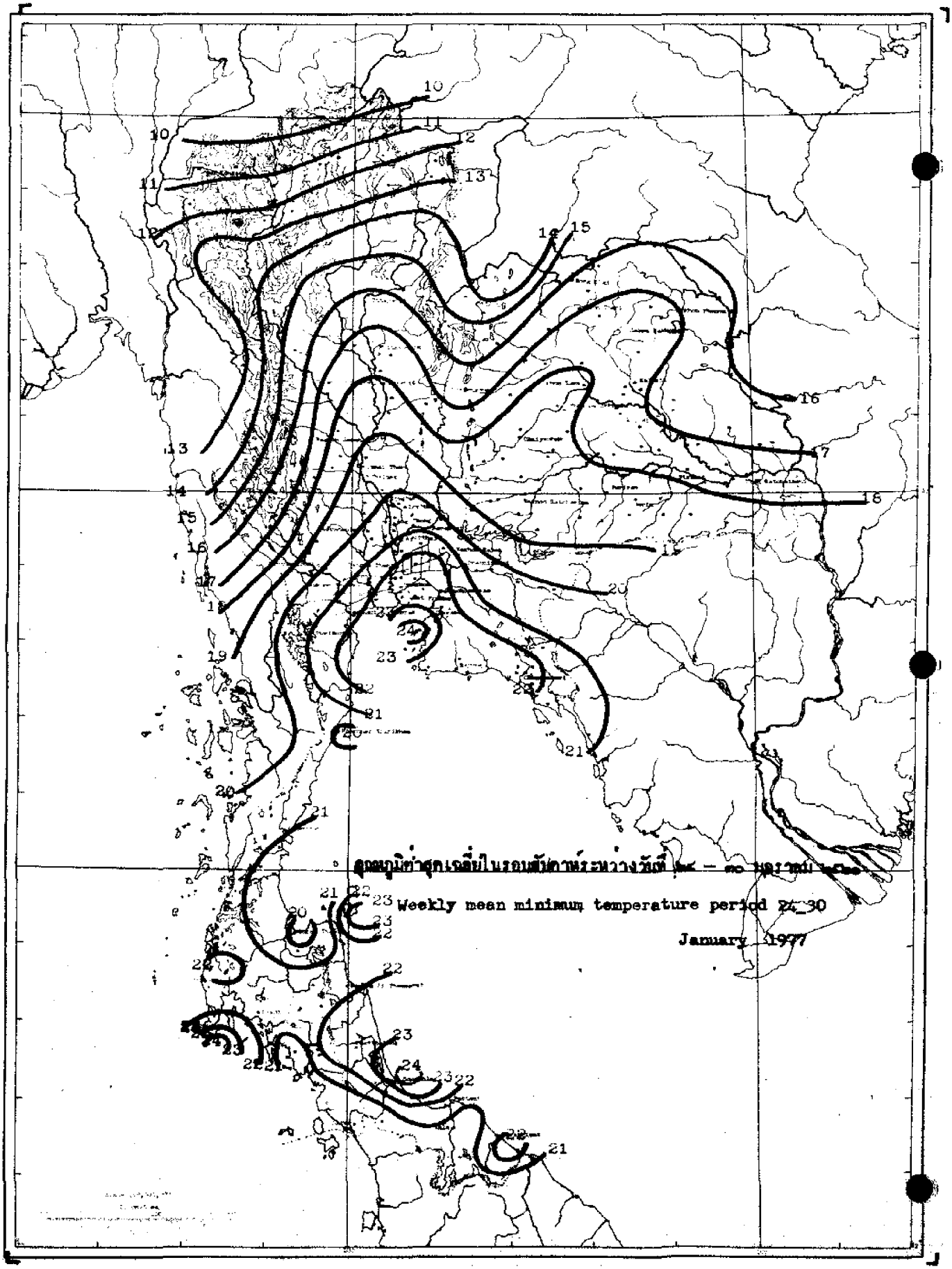

อุณหภูมิต่ำสุดเฉลี่ยในรอบสัปดาห์ระหว่างวันที่ [illegible]

Weekly mean minimum temperature period 24_30

January 1977

สถานีฝน	Station	วันที่และจำนวนน้ำฝนเป็นมิลลิเมตร Date and amount of rainfall in millimetre: มกราคม January 24	25	26	27	28	29	30	ฝนรวม มม. Total rainfall mm.	ฝนรวมตั้งแต่ 1 มกราคม Accumulative rainfall since 1 January: ปริมาณ มม. Amount mm.	สูงต่ำกว่าปกติ Above or below Normal
ภาคเหนือ	**NORTHERN PART**										
1 **เชียงราย**	**CHIANG RAI***								0.0	47.7	+ 27.8
2 แม่สาย	Mae Sai								0.0	20.6	- 5.4
3 เชียงแสน	Chiang Saen								0.0	66.0	+ 36.1
4 เชียงของ	Chiang Khong								0.0	30.0	+ 11.7
5 แม่จัน	Mae Chan								0.0	19.9	+ 8.6
6 แม่สรวย	Mae Suai								0.0	18.3	- 1.4
7 เทิง	Thoeng								0.0	64.2	+ 52.6
8 เชียงคำ	Chiang Kham								0.0	69.1	+ 58.0
9 เวียงป่าเป้า	Wiang Pa Pao								0.0	3.4	- 7.1
10 พาน	Phan								0.0	73.5	+ 62.8
11 แม่ใจ	Mae Chai								0.0	78.[illegible]	+ 72.7
12 พะเยา	Phayao								0.0	50.0	+ 44.6
13 ชุน	Chun								0.0	53.9	+ 48.5
14 **แม่ฮ่องสอน**	**MAE HONG SON***								0.0	70.2	+ 56.2
15 ปาย	Pai								0.0	78.2	+ 67.7
16 ขุนยวม	Khun Yuam								0.0	39.1	+ 31.7
17 แม่ลาน้อย	Mae La Noi								0.0	65.8	
18 แม่สะเรียง	Mae Sariang*								0.0	75.1	+ 63.0
19 **เชียงใหม่**	**CHIANG MAI***								0.0	63.2	+ 52.2
20 ฝาง	Fang								0.0	17.0	- 0.7
21 แม่อาย	Mae Ai										
22 เชียงดาว	Chiang Dao								0.0	0.0	- 17.6
23 แม่แตง	Mae Taeng								0.0	66.0	+ 54.4
24 แม่ริม	Mae Rim								0.0	0.0	- 10.2
25 สันทราย	San Sai								0.0	68.5	+ 59.3
26 ดอยสะเก็ด	Doi Saket								0.0	56.4	+ 47.3
27 สันกำแพง	San Kamphaeng								0.0	0.0	- 4.9
28 หางดง	Hang Dong								0.0	87.4	+ 79.0
29 สารภี	Saraphi								0.0	51.4	
30 สันป่าตอง	San Pa Tong								0.0	54.2	+ 36.8
31 จอมทอง	Chom Thong								0.0	111.0	+102.3
32 ฿อด	Hot								0.0	73.4	+ 64.4
33 **ลำพูน**	**LAMPHUN**								0.0	91.9	+ 89.4
34 ป่าซาง	Pa Sang								0.0	103.7	+ 95.2
35 ลี้	Li								0.0	69.7	+ 61.2
36 **ลำปาง**	**LAMPANG***								0.0	69.0	+ 61.5
37 งาว	Ngao								0.0	109.8	+102.8
38 แจ้ห่ม	Chae Hom								0.0	59.7	+ 56.5
39 เกาะคา	Ko Kha								0.0	67.7	+ 61.5
40 สบปราบ	Sop Prap								0.0	63.8	+ 57.4

สถานีฝน Station	วันที่และจำนวนน้ำฝนเป็นมิลลิเมตร Date and amount of rainfall in millimeters มกราคม January 24	25	26	27	28	29	30	ฝนรวม มม. Total rainfall mm.	ฝนรวมตั้งแต่ 1 มกราคม Accumulative rainfall since 1 January ปริมาณ มม. Amount mm.	สูงต่ำกว่า Above or below Normal
41 เถิน Thoen								0.0	30.7	+ 24.0
42 แม่ริก Mae Phrik								0.0	0.0	- 4.0
43 แพร่ PHRAE*								0.0	53.4	+ 41.5
44 สอง Song								0.0	92.9	+ 81.4
45 สูงเม่น Sung Men								0.0	52.4	+ 50.1
46 เด่นชัย Den Chai								0.0	37.4	+ 31.4
47 น่าน NAN*								0.0	76.9	+ 60.3
48 ทุ่งช้าง Thung Chang								0.0	58.2	+ 44.1
49 เชียงกลาง Chiang Klang								0.0	38.9	
50 ท่าวังผา Tha Wang Pha*								0.0	70.4	+ 63.7
51 ปัว Pua								0.0	67.1	+ 56.4
52 สา Sa								0.0	55.2	+ 47.0
53 นาน้อย Na Noi								0.0	2.9	- 4.0
54 อุตรดิตถ์ UTTARADIT*								0.0	35.2	+ 20.4
55 ฟากท่า Fak Tha								0.0	19.0	+ 5.9
56 น้ำปาด Nam Pat								0.0	38.0	+ 33.8
57 สนามบินอุตรดิตถ์ Uttaradit Airport*								0.0	0.0	
58 ท่าปลา Tha Pla								0.0	14.2	+ 2.[illegible]
59 ลับแล Laplae								0.0	0.0	- 6.1
60 ตาก TAK*								0.0	24.8	+ 19.1
61 เขื่อนภูมิพล Bhumibol Dam*								0.0	35.9	+ 27.0
62 บ้านตาก Ban Tak								0.0	24.6	- 1.5
63 แม่ระมาด Mae Ramat								0.0	7.4	+ 4.1
64 แม่สอด Mae Sot*								0.0	25.5	+ 15.7
65 สุโขทัย SUKHOTHAI								0.0	19.6	+ 11.6
66 ทุ่งเสลี่ยม Thung Saliam								0.0	26.8	+ 17.2
67 สวรรคโลก Sawankhalok								0.0	12.0	- 0.5
68 กงไกรลาศ Kong Krailat								0.0	10.8	
69 บ้านด่านลานหอย Ban Dan Lan Hoi								0.0	28.7	- 6.5
70 พิษณุโลก PHITSANULOK*								0.0	1.5	- 7.5
71 นครไทย Nakhon Thai								0.0	5.9	+ 2.9
72 พรหมพิราม Phrom Phiram								0.0	7.0	- 8.5
73 วังทอง Wang Thong								0.0	0.2	- 9.4
74 บางกระทุ่ม Bang Krathum								0.0	0.0	- 12.7
75 กำแพงเพชร KAMPHAENG PHET								0.0	7.3	+ 1.3
76 พรานกระต่าย Phan Kratai								0.0	0.0	- 14.3
77 คลองขลุง Khlong Khlung								0.0	0.0	- 7.5
78 ขาณุวรลักษบุรี Khanu Woralaksaburi								0.0	0.0	- 9.9
79 พิจิตร PHICHIT								0.0	0.0	- 10.9
80 สามง่าม Sam Ngam								0.0	0.0	- [illegible]
81 ตะพานหิน Taphan Hin								0.0	3.4	- 6.0

สถานีฝน Station	วันที่และจำนวนน้ำฝนเป็นมิลลิเมตร Date and amount of rainfall in millimetres มกราคม January 24	25	26	27	28	29	30	ฝนรวม มม. Total rainfall mm.	ฝนรวมตั้งแต่ 1 มกราคม Accumulative rainfall since 1 January ปริมาณ มม. Amount mm.	สูงต่ำกว่าปกติ Above or below Normal
82 บางมูลนาก Bang Mun Nak								0.0	0.0	- 6.3
83 โพทะเล Pho Thale								0.0	0.0	- 7.4
84 เพชรบูรณ์ PHETCHABUN*								0.0	0.2	- 17.2
85 หล่มเก่า Lom Kao								0.0	0.0	- 7.6
86 หล่มสัก Lom Sak*								0.0	0.4	- 11.0
87 ชนแดน Chon Daen								0.0	0.0	- 11.7
88 หนองไผ่ Nong Phai								0.0	0.0	- 5.6
89 วิเชียรบุรี Wichian Buri*								0.0	0.0	- 9.4
ภาคตะวันออกเฉียงเหนือ NORTHEASTERN PART										
1 เลย LOEI*								0.0	12.0	+ 4.0
2 เชียงคาน Chiang Khan								0.0	13.9	+ 5.8
3 ท่าลี่ Tha Li								0.0	15.6	+ 9.2
4 ด่านซ้าย Dan Sai								0.0	0.0	- 14.9
5 วังสะพุง Wang Saphung								0.0	6.8	- 2.8
6 หนองคาย NONG KHAI								0.0	18.4	+ 9.9
7 ศรีเชียงใหม่ Si Chiang Mai								0.0	15.1	+ 8.2
8 ท่าบ่อ Tha Bo								0.0	16.3	+ 10.8
9 โพนพิสัย Phon Phisai								0.0	16.3	+ 12.6
10 บึงกาฬ Bung Kan								0.0	24.4	+ 15.3
11 เซกา Seka								0.0	20.5	+ 20.5
12 อุดรธานี UDON THANI								0.0	8.9	- 4.1
13 เพ็ญ Phen								0.0	0.0	- 0.2
14 กุมภวาปี Kumphawapi								0.0	0.0	- 3.6
15 หนองหาน Nong Han								0.0	6.7	+ 5.4
16 หนองบัวลำภู Nong Bua Lam Phu								0.0	0.0	- 2.3
17 สกลนคร SAKON NAKHON*								0.0	6.3	- 9.4
18 วานรนิวาส Wanon Niwat								0.0	20.0	+ 9.9
19 สว่างแดนดิน Sawang Daen Din								0.0	16.4	+ 11.1
20 พรรณานิคม Phanna Nikhom								0.0	7.7	+ 0.9
21 นครพนม NAKHON PHANOM								0.0	13.9	- 1.7
22 บ้านแพง Ban Phaeng								0.0	19.4	+ 14.0
23 ท่าอุเทน Tha Uthen								0.0	26.2	+ 15.9
24 นาแก Na Kae								0.0	2.2	- 5.0
25 ธาตุพนม That Phanom								0.0	5.6	- 6.8
26 มุกดาหาร Mukdahan*								0.0	2.5	- 4.3
27 กาฬสินธุ์ KALASIN								0.0	0.0	- 10.7
28 ยางตลาด Yang Talat								0.0	0.0	- 9.5
29 สหัสขันธ์ Sahatsakhan								0.0	0.0	- 5.3
30 กุฉินารายณ์ Kuchinarai								0.0	0.0	- 3.2
31 คมวงไพร Kamalasai								0.0	0.0	- 6.2
32 ร้อยเอ็ด ROI ET*								0.0	1.2	- 4.2

สถานีตรวจ Station		วันที่และจำนวนน้ำฝนเป็นมิลลิเมตร Date and amount of rainfall in millimetres มกราคม January							ผลรวม มม. Total rainfall mm.	ผลรวมตั้งแต่ 1 มกราคม Accumulative rainfall since 1 January	
		24	25	26	27	28	29	30		ปริมาณ มม. Amount mm.	สูงต่ำกว่าปกติ Above or below Normal
33	โพนทอง	Phon Thong								0.0	0.0	- 3.2
34	ธรรัชบุรี	Tharuchaburi								0.0	0.0	- 1.4
35	อาจสามารถ	At Samat								0.0	0.0	- 1.2
36	เสลภูมิ	Selaphum								0.0	0.0	- 5.6
37	จตุรพักตร์พิมาน	Chaturaphak Phiman								0.0	0.0	± 0.0
38	เกษตรวิสัย	Kaset Wisai								0.0	0.0	- 4.1
39	สุวรรณภูมิ	Suwannaphum								0.0	0.0	- 2.1
40	มหาสารคาม	MAHA SARAKHAM								0.0	1.1	- 9.8
41	เชียงยืน	Chiang Yun								0.0	0.0	- 7.0
42	กันทรวิชัย	Kantharawichai								0.0	0.0	- 3.6
43	โกสุมพิสัย	Kosum Phisai *								0.0	0.0	- 12.3
44	บรบือ	Borabu								0.0	0.0	- 13.1
45	วาปีปทุม	Wapi Pathum								0.0	0.0	- 0.3
46	พยัคฆภูมิพิสัย	Phayakkhaphum Phisai								0.0	0.0	- 3.0
47	ขอนแก่น	KHON KAEN *								0.0	0.2	- 16.3
48	น้ำพอง	Nam Phong								0.0	0.0	- 2.9
49	ภูเวียง	Phu Wiang								0.0	0.0	- 9.8
50	ชุมแพ	Chum Phae								0.0	0.0	- 4.[illegible]
51	มัญจาคีรี	Mancha Khiri								0.0	0.0	- 4.5
52	ชนบท	Chonnabot								0.0	0.0	- 6.2
53	บ้านไผ่	Ban Phai								0.0	0.0	- 1.6
54	พล	Phon								0.0	0.0	- 9.8
55	หนองสองห้อง	Nong Song Hong								0.0	0.0	- 17.5
56	ชัยภูมิ	CHAIYAPHUM *								0.0	0.0	- 4.7
57	เกษตรสมบูรณ์	Kaset Sombun								0.0	0.0	- 4.5
58	ภูเขียว	Phu Khiao								0.0	0.0	- 5.1
59	คอนสวรรค์	Khon Sawan								0.0	0.0	- 7.2
60	จัตุรัส	Chatturat								0.0	0.0	- 25.5
61	บำเหน็จณรงค์	Bamnet Narong								0.0	0.0	- 9.0
62	นครราชสีมา	NAKHON RATCHASIMA *								0.0	0.0	- 5.8
63	บัวใหญ่	Bua Yai								0.0	0.0	- 3.6
64	คง	Khong								0.0	0.0	± 0.0
65	ด่านขุนทด	Dan Khun Thot								0.0	0.0	- 4.1
66	โนนไทย	Non Thai								0.0	0.0	- 4.9
67	โนนสูง	Non Sung								0.0	0.0	- 4.2
68	พิมาย	Phimai								0.0		
69	สีคิ้ว	Sikhio								0.0	0.0	- 6.1
70	ปากช่อง	Pak Chong								0.0	0.0	- 4.7
71	ปักธงชัย	Pak Thong Chai								0.0	0.0	- 1.4
72	ชัยบาดาล	Chai Badan *								0.0	0.0	- 11.5
73	ครบุรี	Khon Buri								0.0	0.0	- 1.[illegible]

สถานีฝน	Station	วันที่และจำนวนน้ำฝนเป็นมิลลิเมตร Date and amount of rainfall in millimetre							ฝนรวม มม. Total rainfall mm.	ฝนรวมตั้งแต่ 1 มกราคม Accumulative rainfall since 1 January	
		มกราคม January								ปริมาณ มม. Amount mm.	สูงต่ำกว่าปกติ Above or below Normal
		24	25	26	27	28	29	30			
74 บุรีรัมย์	BURI RAM								0.0	0.0	- 1.9
75 พุทไธสง	Phuthaisong								0.0	0.0	- 1.5
76 สตึก	Satuk								0.0	0.0	- 6.9
77 ลำปลายมาศ	Lam Phai Mat								0.0	0.0	- 4.1
78 นางรอง	Nang Rong								0.0	0.0	- 3.9
79 สุรินทร์	SURIN								0.0	0.0	- 2.7
80 รัตนบุรี	Rattanaburi								0.0	0.0	- 2.1
81 ท่าตูม	Tha Tum								0.0	0.0	- 2.1
82 ศีขรภูมิ	Sikhoraphum								0.0	0.0	- 0.4
83 ปราสาท	Prasat								0.0	0.0	± 0.0
84 สังขะ	Sangkha								0.0	0.0	± 0.0
85 ศรีสะเกษ	SI SA KET								0.0	0.0	± 0.0
86 ราษีไศล	Rasi Salai								0.0	0.0	- 1.0
87 กันทรารมย์	Kantharatom								0.0	0.0	- 0.4
88 ขุขันธ์	Khukhan								0.0	0.0	± 0.0
89 ขุนหาญ	Khun Han								0.0	0.0	± 0.0
90 กันทรลักษ์	Kantharalak								0.0	0.0	- 4.2
91 อุบลราชธานี	UBON RATCHATHANI								0.0	0.0	- 1.2
92 เขมราฐ	Khemarat								0.0	0.0	- 0.7
93 อำนาจเจริญ	Amnat Charoen								0.0	0.0	- 1.6
94 ยโสธร	Yasothon								0.0	0.0	- 1.1
95 ตระการพืชผล	Trakan Phutphon								0.0	0.0	- 1.5
96 มหาชนะชัย	Maha Chana Chai								0.0	0.0	- 0.2
97 เขื่องใน	Khuang Nai								0.0	0.0	- 2.4
98 โขงเจียม	Khong Chiam								0.0	0.0	- 1.1
99 เดชอุดม	Det Udom								0.0	0.0	- 0.1
100 บุณฑริก	Buntharik								0.0	0.0	- 3.6
ภาคกลาง	CENTRAL PART										
1 นครสวรรค์	NAKHON SAWAN								0.0	0.2	- 20.3
2 บรรพตพิสัย	Banphot Phisai								0.0	0.0	- 7.5
3 ชุมแสง	Chumsaeng								0.0	0.0	- 8.1
4 หนองบัว	Nong Bua								0.0	0.0	- 9.9
5 ลาดยาว	Lat Yao								0.0	0.0	- 12.2
6 ท่าตะโก	Tha Tako								0.0	0.0	- 13.4
7 พยุหคีรี	Phayuha Khiri								0.0	0.0	- 4.8
8 ตากฟ้า	Takfa								0.0	0.0	- 5.5
9 อุทัยธานี	UTHAI THANI								0.0	0.0	- 12.3
10 สว่างอารมณ์	Sawang Arom								0.0	0.0	- 8.1
11 บ้านไร่	Ban Rai								0.0	0.0	- 9.8
12 ทัพทัน	Thap than								0.0	0.0	- 13.1
13 หนองฉาง	Nong Chang								0.0	0.0	- 16.6

สถานีฝน Station	วันที่และจำนวนน้ำฝนเป็นมิลลิเมตร Date and amount of rainfall in millimetres							ฝนรวม มม. Total rainfall mm.	ฝนรวมตั้งแต่ 1 มกราคม Accumulative rainfall since 1 January	
	มกราคม January								ปริมาณ มม. Amount mm.	สูงต่ำกว่าปกติ Above or below Normal
	24	25	26	27	28	29	30			
14 หนองขาหย่าง Nong Khayang								0.0	0.0	- 11.6
15 **ชัยนาท** CHAI NAT								0.0	0.0	- 2.4
16 มโนรมย์ Manorom								0.0	0.0	- 9.9
17 วัดสิงห์ Wat Sing								0.0	1.1	- 17.2
18 หันคา Hankha								0.0	0.0	- 9.3
19 **สิงห์บุรี** SING BURI								0.0	0.0	- 17.2
20 อินทร์บุรี In Buri								0.0	0.0	- 11.1
21 บางระจัน Bang Rachan								0.0	0.0	- 14.5
22 พรหมบุรี Phrom Buri								0.0	0.0	- 6.8
23 **ลพบุรี** LOP BURI*								0.0	11.7	- 2.1
24 บ้านหมี่ Ban Mi								0.0	0.0	- 12.7
25 บัวชุม Bua Chum*								0.0	0.0	- 7.0
26 ชัยบาดาล Chai Badan								0.0	0.0	- 4.9
27 พัฒนานิคม Phatthana Nikhom								0.0	0.0	- 4.2
28 โคกสำโรง Khok Samrong								0.0	0.0	- 13.1
29 ท่าวุ้ง Tha Wung								0.0	0.0	- 9.3
30 **สุพรรณบุรี** SUPHAN BURI*								0.0	7.1	- 0.4
31 เดิมบางนางบวช Doembang Nangbuat								0.0	0.0	- 4.3
32 สามชุก Sam Chuk								0.0	0.0	- 1.0
33 ดอนเจดีย์ Don Chedi								0.0	0.0	- 1.4
34 ศรีประจันต์ Si Phrachan								0.0	0.0	- 0.2
35 อู่ทอง U Thong								0.0	0.0	- 1.2
36 บางปลาม้า Bang Pla Ma								0.0	0.0	- 1.8
37 ดอนพี่น้อง Song Phi Nong								0.0	0.0	- 2.7
38 **อ่างทอง** ANG THONG								0.0	5.0	- 0.8
39 โพธิ์ทอง Pho Thong								0.0	0.0	- 7.4
40 ไชโย Chaiyo								0.0	0.0	- 11.1
41 วิเศษชัยชาญ Wiset Chai Chan								0.0	10.5	+ 5.1
42 ป่าโมก Pa Mok								0.0	0.0	- 1.4
43 **สระบุรี** SARABURI								0.0	0.0	- 10.8
44 พระพุทธบาท Phra Phutthabat										
45 บ้านหมอ Ban Mo								0.0	8.2	+ 7.4
46 เสาไห้ Sao Hai								0.0	0.0	- 6.3
47 แก่งคอย Kaeng Khoi								0.0	7.1	+ 6.8
48 หนองแค Nong Khae								0.0	6.7	+ 2.3
49 พระนครศรีอยุธยา PHRA NAKHON SI AYUTTHAYA								0.0	30.6	+ 24.7
50 ท่าเรือ Tha Ruea								0.0	6.4	+ 1.3
51 ผักไห่ Phak Hai								0.0	0.0	- 2.4
52 บางบาล Bang Ban								0.0	14.3	+ 7.6
53 เสนา Sena								0.0	0.0	- 13.6
54 บางไทร Bang Sai								0.0	0.0	- 12.6

สถานีฝน	Station	วันที่และจำนวนน้ำฝนเป็นมิลลิเมตร Date and amount of rainfall in millimeters มกราคม January 24	25	26	27	28	29	30	ฝนรวม มม. Total rainfall mm.	ฝนรวมตั้งแต่ 1 มกราคม Accumulative rainfall since 1 January ปริมาณ มม. Amount mm.	สูงต่ำกว่าปกติ Above or below Normal
55 บางปะอิน	Bang Pa-in								0.0	0.0	- 5.7
56 ปทุมธานี	PATHUM THANI								0.0	28.3	+ 21.2
57 หนองเสือ	Nong Sua								0.0	46.8	+ 39.9
58 ธัญบุรี	Thanyaburi								0.0	2.6	- 2.4
59 รังสิต	Rangsit								0.0	15.1	+ 11.0
60 ลำลูกกา	Lam Luk Ka								0.0	22.9	+ 22.6
61 นนทบุรี	NONTHABURI								0.0	0.0	- 5.6
62 บางบัวทอง	Bang Bua Thong								0.0	0.0	- 5.2
63 ธนบุรี	THON BURI								0.0	0.0	- 0.3
64 ตลิ่งชัน	Taling Chan								0.0	0.0	- 21.0
65 บางขุนเทียน	Bang Khun Thian								0.0	0.0	- 12.4
66 รามฎร์บูรณะ	Rat Burana								0.0	0.0	- 12.7
67 กรุงเทพมหานคร	BANGKOK METROPOLIS								0.0	27.1	+ 14.9
68 สนามบินดอนเมือง	Don Muang Airport*								0.0	44.9	+ 39.0
69 บางเขน	Bang Khen								0.0	11.3	+ 5.8
70 มีนบุรี	Min Buri								0.0	0.0	- 4.2
71 ลาดกระบัง	Lat Krabang								0.0	0.0	- 8.9
72 ศูนย์วิจัยบางนา	Bangk Na*								0.0	0.7	
73 กาญจนบุรี	KANCHANABURI*								0.0	4.4	- 1.4
74 สังขละบุรี	Sangkhla Buri										
75 เหมืองปิล็อก	Pilok										
76 ทองผาภูมิ	Thong Pha Phum*								0.0	0.0	- 1.4
77 ศรีสวัสดิ์	Si Sawat										
78 ไทรโยค	Sai Yok										
79 พนมทวน	Phanom Thuan								0.0	3.2	+ 0.1
80 ท่าม่วง	Tha Muang								0.0	0.0	- 4.3
81 นครปฐม	NAKHON PATHOM								0.0	0.0	- 10.1
82 บางเลน	Bang Len								0.0	0.0	- 4.2
83 นครชัยศรี	Nakhon Chaisi								0.0	4.4	- 4.5
84 ราชบุรี	RATCHABURI								0.0	0.0	- 6.1
85 บ้านโป่ง	Ban Pong								0.0	2.5	- 2.8
86 โพธาราม	Photharam								0.0	7.1	+ 3.8
87 ดำเนินสะดวก	Damnoen Saduak								0.0	0.0	- 5.8
88 ปากท่อ	Pak Tho								0.0	39.8	+ 31.4
89 สมุทรสงคราม	SAMUT SONGKHRAM								0.0	5.6	+ 1.7
90 บางคณฑี	Bang Khonthi								0.0	0.0	- 4.7
91 อัมพวา	Amphawa								0.0	0.0	- 9.6
92 สมุทรสาคร	SAMUT SAKHON								0.0	0.0	- 12.4
93 กระทุ่มแบน	Kratum Baen								0.0	15.7	+ 10.7
94 สมุทรปราการ	SAMUT PRAKAN								0.0	0.0	- 12.2
95 บางพลี	Bang Phli								0.0	0.0	- 5.4

สถานีฝน Station	วันที่และจำนวนน้ำฝนเป็นมิลลิเมตร Date and amount of rainfall in millimeters							ฝนรวม มม. Total rainfall mm.	ฝนรวมตั้งแต่ 1 มกราคม Accumulative rainfall since 1 January	
	มกราคม January								ปริมาณ มม. Amount mm.	สูงต่ำกว่าปกติ Above or below Normal
	24	25	26	27	28	29	30			
ภาคตะวันออก EASTERN PART										
1 นครนายก NAKHON NAYOK								0.0	0.0	- 8.8
2 บ้านนา Ban Na								0.0	0.0	- 6.1
3 ปากพลี Pak Phli								0.0	0.0	- 4.2
4 องครักษ์ Ongkharak								0.0	8.1	+ 4.8
5 ปราจีนบุรี PRACHIN BURI *								0.0	0.0	- 11.4
6 ประจันตคาม Prachantakham								0.0	0.0	- 11.1
7 บ้านสร้าง Ban Sang								0.0	0.0	- 6.1
8 ศรีมหาโพธิ Si Maha Phot								0.0	0.0	- 9.0
9 กบินทร์บุรี Kabin Buri *								0.0	0.0	- 9.2
10 ตระแก้ว Sa Kaeo								0.0	0.0	- 11.5
11 วัฒนานคร Watthana Nakhon								0.0	0.0	- 15.3
12 อรัญประเทศ Aranyaprathet *						7.4		7.4	7.4	- 10.8
13 ฉะเชิงเทรา CHACHOENGSAO								0.0	0.0	- 4.5
14 บ้านโพธิ์ Ban Pho								0.0	0.0	- 5.1
15 ชลบุรี CHON BURI *							T	T	0.4	- 11.8
16 พานทอง Phan Thong								0.0	0.0	- 5.9
17 บ้านบึง Ban Bung								0.0	0.0	- 3.9
18 เกาะสีชัง Ko Sichang *							T	T	0.0	- 11.0
19 ศรีราชา Si Racha								0.0	0.0	- 8.7
20 สัตหีบ Sattahip *						T	2.7	2.7	2.7	- 34.5
21 ระยอง RAYONG								0.0	0.0	- 20.8
22 บ้านค่าย Ban Khai								0.0	26.6	+ 6.4
23 แกลง Klaeng								0.0	1.0	- 9.6
24 จันทบุรี CHANTHABURI *						0.8	4.7	5.5	5.5	- 12.8
25 ท่าใหม่ Tha Mai								0.0	0.0	- 12.0
26 มะขาม Makham								0.0	0.0	- 7.7
27 ตราด TRAT								0.0	6.8	- 24.7
28 เขาสมิง Khao Saming								0.0	0.0	- 20.5
29 แหลมงอบ Laem Ngop								0.0	21.6	
30 คลองใหญ่ Khlong Yai *		T					T	T	12.5	- 43.4
ภาคใต้ SOUTHERN PART										
1 เพชรบุรี PHETCHABURI								0.0	4.2	- 1.4
2 บ้านแหลม Ban Laem								0.0	0.0	- 10.7
3 บ้านลาด Ban Lat								0.0	0.0	- 7.9
4 ท่ายาง Tha Yang								0.0	0.0	- 6.5
5 ชะอำ Cha - am								0.0	0.0	- 7.6
6 ประจวบคีรีขันธ์ PRACHUAP KHIRI KHAN *								0.0	0.2	- 76.6
7 หัวหิน Hua Hin *								0.0	9.7	- 19.7
8 ปราณบุรี Pran Buri								0.0	0.0	
9 ชุมพร CHUMPHON *								0.0	134.4	+ 7.4

สถานีฝน	Station	วันที่และจำนวนน้ำฝนเป็นมิลลิเมตร Date and amount of rainfall in millimeters							ฝนรวม มม. Total rainfall mm.	ฝนรวมตั้งแต่ 1 มกราคม Accumulative rainfall since 1 January	
		มกราคม January								ปริมาณ มม. Amount mm.	สูงต่ำกว่าปกติ Above or below Normal
		24	25	26	27	28	29	30			
10 ท่าแซะ	Tha Sae								0.0	46.5	- 48.8
11 สวี	Sawi								0.0	282.5	+174.0
12 หลังสวน	Lang Suan								0.0	80.2	- 5.1
13 **สุราษฎร์ธานี**	**SURAT THANI***								0.0	30.0	- 44.4
14 ไชยา	Chaiya								0.0	99.5	+ 31.4
15 เกาะสมุย	Ko Samui*	7.6							7.6	288.5	+214.6
16 พุนพิน	Phunphin								0.0	27.4	- 43.6
17 ท่าฉาง	Tha Chang								0.0	72.2	- 29.5
18 กาญจนดิษฐ์	Kanchanadit								0.0	0.0	- 73.5
19 บ้านนาสาร	Ban Na San								0.0	0.0	- 39.5
20 **นครศรีธรรมราช**	**NAKHON SI THAMMARAT***	3.5							3.5	255.6	+ 43.7
21 สิชล	Sichon								0.0	115.5	- 31.9
22 ท่าศาลา	Tha Sala	2.0							2.0	186.2	+ 46.0
23 ฉวาง	Chawang								0.0	39.4	+ 1.7
24 ทุ่งสง	Thung Song								0.0	10.3	- 53.6
25 ร่อนพิบูลย์	Ron Phibun								0.0	78.0	- 56.2
26 ปากพนัง	Pak Phanang								0.0	98.7	+ 5.3
27 **พัทลุง**	**PHATTHALUNG**								0.0	93.9	-101.5
28 ควนขนุน	Khuan Khanun								0.0	46.9	
29 ปากพยูน	Pak Phayun								0.0		
30 เขาชัยสน	Khao Chaison								0.0	42.4	
31 **สงขลา**	**SONGKHLA***								0.0	40.3	-105.8
32 รัตภูมิ	Rattaphum								0.0	79.9	
33 หาดใหญ่	Hat Yai								0.0	38.9	
34 สะเดา	Sadao								0.0		
35 **ปัตตานี**	**PATTANI***								0.0	22.3	- 77.1
36 หนองจิก	Nong Chik								0.0		
37 ยะหริ่ง	Yaring								0.0	15.8	
38 มายอ	Mayo								0.0	66.0	
39 โคกโพธิ์	Khok Pho								0.0	78.2	
40 ปะนาเระ	Panare								0.0	4.8	
41 **ยะลา**	**YALA**								0.0	136.9	
42 ยะหา	Yaha								0.0	30.2	
43 รามัน	Raman								0.0	142.7	
44 บันนังสตา	Bannang Satar								0.0	48.7	
45 เบตง	Betong								0.0	12.7	
46 **นราธิวาส**	**NARATHIWAT***								0.0	155.9	-104.2
47 ยี่งอ	Yi-ngo								0.0	56.2	
48 ระแงะ	Rangae								0.0	48.9	
49 ตากใบ	Tak Bai								0.0		
50 สุไหงโกลก	Sungai Kolok								0.0	109.6	

สถานีฝน	Station	วันที่และจำนวนน้ำฝนเป็นมิลลิเมตร Date and amount of rainfall in millimeters							ฝนรวม มม. Total rainfall mm.	ฝนรวมตั้งแต่ 1 มกราคม Accumulative rainfall since 1 January	
		มกราคม January								ปริมาณ มม. Amount mm.	สูงต่ำกว่าปกติ Above or below Normal
		24	25	26	27	28	29	30			
51 ระนอง	RANONG	9.4				T			9.4	20.6	- 13.6
52 กระบุรี	Kra Buri								0.0	0.3	
53 พังงา	PHANGNGA								0.0	0.0	- 43.8
54 ตะกั่วป่า	Takua Pa				2.7	0.5			3.2	48.2	
55 กะปง	Kapong								0.0	60.6	
56 ท้ายเหมือง	Thai Muang								0.0	14.3	
57 ตะกั่วทุ่ง	Takua Thung								0.0	3.5	
58 ทับปุด	Thap Put								0.0		
59 ภูเก็ต	PHUKET*	0.3	T			T			0.3	15.4	- 29.4
60 สนามบินภูเก็ต	Phuket Airport*					1.2			1.2	54.7	- 4.6
61 กระบี่	KRABI								0.0	13.0	
62 อ่าวลึก	Ao Luk		4.2						4.2	123.9	
63 คลองท่อม	Khlong Tom				2.2				2.2	11.3	
64 ตรัง	TRANG								0.0	22.7	- 31.5
65 สนามบินตรัง	Trang Airport*										
66 สิเกา	Sikao								0.0	20.3	
67 ย่านตาขาว	Yan Ta Khao								0.0		
68 ปะเหลียน	Palian				1.4				1.4	23.1	
69 สตูล	SATUN								0.0	0.0	- 17.6
70 ทุ่งหว้า	Thung Wa								0.0	16.8	

สถานีฝน Station	วันที่และจำนวนน้ำฝนเป็นมิลลิเมตร Date and amount of rainfall in millimeters มกราคม January 24	25	26	27	28	29	30	ฝนรวม มม. Total rainfall mm.	ฝนรวมตั้งแต่ 1 มกราคม Accumulative rainfall since 1 January ปริมาณ มม. Amount mm.	สูงต่ำกว่าปกติ Above or below Normal
กรุงเทพมหานคร BANGKOK METROPOLIS										
1 สถานีตรวจรับส่งวิทยุนนทบุรี Overseas Radio Receiving Station								0.0	0.0	
2 ร.ร. การช่างนนทบุรี Nonthaburi Trade School								0.0	0.0	
3 พลังงานปรมาณูเพื่อสันติ Atomic Energy For Peace								0.0	0.0	
4 กองกำกับการรถวิทยุ ฯ MMP. Sub Division Car Center								0.0	19.5	
5 วิทยาลัยครูจันทรเกษม Chankasem College Education								0.0	15.4	
6 การไฟฟ้าฝ่ายผลิต Electrical Supply Authority								0.0	0.0	
7 ศูนย์ฝึกการบินพลเรือน Civil Aviation Training Center								0.0	0.0	
8 ร.ร. โยธินบูรณะ Yothin Burana School								0.0	0.0	
9 สถานีรถไฟบางบำหรุ Bang Bamru Railway Station								0.0	0.0	
10 ร.ร. พาณิชการสยาม Siam Commercial School								0.0	T	
11 ร.ร. การประชาสัมพันธ์ Public Relation School								0.0	0.0	
12 ร.ร. สามเสนนอก Sam Sen Nok School								0.0	25.9	
13 มหาวิทยาลัยรามคำแหง Ramkhamhaeng University								0.0	27.0	
14 ร.ร. ศรีอุดม Sri Udai School								0.0	T	
15 ร.ร. จิตรลดา Chitlada School								0.0	0.0	
16 เขตบางกะปิ Bangkapi Boundary								0.0	0.0	
17 เขตหนองจอก Nong Chok Boundary								0.0	0.0	
18 กระทรวงศึกษาธิการ Ministry of Education								0.0	14.8	
19 ร.ร. ช่างกลวิทยา Changkol Vitthaya School								0.0	27.4	
20 ร. 1 พัน 2 รอ. Second Infantry Battalion								0.0	0.0	
21 บ้านมะลิคลีนิก Ban Manangkha Silo								0.0	6.4	
22 ร.ร. โยธินสโมสร Kosit Samosorn School								0.0	T	
23 ประตูน้ำปทุมวัน Pathumwan Irr.								0.0	7.5	
24 ร.ร. เฉลิมราชนีศึกษา Chalermmart Soksa School								0.0	0.0	
25 วิทยาลัยโพธิ์ช่าง Poh Chang College								0.0	0.0	
26 ร.ร. นานาชาติดี Manor Int. School								0.0	0.0	
27 สถานีย่อยไฟฟ้าบางกะปิ Sub Center of Electrical Supply, Bangkapi								0.0	34.5	
28 วิทยาลัยพาณิชยการธนบุรี Thonburi Commercial College								0.0	0.9	
29 วิทยาลัยครูบ้านสมเด็จ Somsamdet Teacher College								0.0	0.0	
30 เขตคลองสาน Khlong San Boundary								0.0	0.0	
31 ร.ร. เตรียมทหาร Armed Force Academy Preparatory School								0.0	0.0	
32 ร.ร. กรุงเทพคริสเตียน Bangkok Christian College								0.0	0.0	
33 ร.ร. ศรีวิกรม์ Srivikorn School								0.0	5.2	
34 ประตูน้ำพระโขนง Prakhanong Irr.								0.0	0.0	
35 ร.ร. สมุทรศึกษา Somudra Suksa School								0.0	0.0	
36 ร.ร. ยานนาวาวิทยาคม Yannawa Vithayakhom School								0.0	0.0	
37 ร.ร. พระโขนง Prakhanong School								0.0	0.0	
38 ร.ร. ช่องนนทรี Chong Nonthri School								0.0	0.0	

อุณหภูมิสูงสุดและต่ำสุดประจำวันที่ ๒๔ – ๓๐ มกราคม ๒๕๒๐

Daily Max. and Min. Temperature 24 – 30 January 1977

สถานี Station	อุณหภูมิสูงสุดและต่ำสุดเป็นองศา ซ. Max. and Min. Temperature in degree C.							เฉลี่ยสูงสุด ต่ำสุด Average Max. Min.	เฉลี่ยในสัปดาห์ Weekly Mean	ค่าปกติประจำเดือน Monthly Normal
	24	25	26	27	28	29	30			
ภาคเหนือ NORTHERN PART										
1 เชียงราย CHIANG RAI	27.3 9.0	29.4 11.4	29.6 10.0	30.4 11.0	30.3 10.0	30.7 11.0	30.3 10.0	29.7 10.3	20.0	19.6
2 แม่ฮ่องสอน MAE HONG SON	29.2 13.4	29.5 14.4	29.7 14.0	30.3 13.3	30.3 14.7	30.1 13.2	29.8 12.1	29.8 13.6	21.7	22.1
3 เชียงใหม่ CHIANG MAI	27.1 14.0	28.0 12.3	28.5 12.0	28.0 12.0	26.2 12.0	26.5 12.5	28.0 12.0	28.0 12.4	20.2	21.2
4 น่าน NAN	28.8 13.4	30.4 14.3	30.2 13.9	31.3 13.7	31.6 14.6	30.8 13.9	31.7 16.5	30.7 14.3	22.5	21.5
5 ท่าวังผา Tha Wang Pha	27.8 11.2	30.5 13.0	33.1 12.3	30.2 12.0	31.4 13.3	30.3 11.7	30.9 14.0	30.6 12.5	21.6	..
6 ลำปาง LAMPANG	29.8 14.8	30.7 14.4	30.8 11.9	31.8 13.7	30.1 12.7	31.7 14.1	31.8 13.4	31.0 13.6	22.3	21.9
7 แม่สะเรียง Mae Sariang	29.6 13.1	29.6 13.2	30.5 12.6	30.1 13.0	31.9 13.3	30.4 13.3	30.6 12.8	30.4 13.0	21.7	22.3
8 แพร่ PHRAE	29.7 15.9	30.8 15.0	32.2 13.3	32.0 13.3	32.4 13.6	32.0 15.1	32.7 16.1	31.7 14.6	23.2	22.3
9 อุตรดิตถ์ UTTARADIT	32.5 16.5	33.6 16.9	34.6 14.5	35.0 15.2	34.8 15.2	33.5 16.8	34.4 17.8	34.1 16.4	25.2	23.9
10 ตาก TAK	31.5 18.0	33.4 14.3	34.9 14.1	33.8 14.5	33.7 15.5	34.0 16.6	33.4 17.2	33.4 15.7	24.6	23.4
11 เขื่อนภูมิพล Bhumibol Dam	31.2 16.3	32.2 16.4	33.2 15.7	33.3 16.2	32.2 17.4	33.4 18.2	33.7 20.2	17.5 17.5	25.1	23.7
12 พิษณุโลก PHITSANULOK	32.0 19.4	32.7 18.1	33.1 16.7	33.4 17.0	33.2 17.5	33.6 16.8	33.7 20.4	33.1 18.3	25.7	24.6
13 แม่สอด Mae Sot	30.8 15.7	29.8 11.9	29.9 11.0	30.2 12.2	30.1 13.7	30.6 14.0	31.4 14.0	30.4 13.2	21.8	23.1
14 เพชรบูรณ์ PHETCHABUN	32.5 16.9	33.3 15.7	34.1 15.0	34.8 15.5	33.7 16.0	33.9 16.0	34.8 16.4	33.9 16.2	25.0	23.3
15 หล่มสัก Lom Sak	32.8 16.8	32.8 14.8	34.2 14.2	34.0 14.9	33.4 15.5	33.3 17.3	34.0 18.0	33.5 15.9	24.7	..
16 วิเชียรบุรี Wichian Buri	32.8 16.8	33.2 17.9	33.2 16.0	34.6 16.2	33.4 17.2	34.0 19.3	35.0 21.3	33.7 17.8	25.8	..
ภาคตะวันออกเฉียงเหนือ NORTHEASTERN PART										
1 หนองคาย NONG KHAI	29.0 14.5	31.2 15.5	32.3 15.6	33.5 14.6	32.8 16.0	32.6 19.0	26.9 22.7	31.2 16.9	24.0	22.6
2 เลย LOEI	30.5 14.5	32.9 13.7	33.8 11.3	33.4 11.5	32.9 13.5	33.2 15.7	32.3 17.3	32.7 13.9	23.3	20.9
3 อุดรธานี UDON THANI	28.8 15.2	31.2 17.0	32.5 15.7	33.2 15.3	33.9 16.2	32.0 16.0	26.4 22.2	31.4 17.2	24.3	22.4
4 สกลนคร SAKON NAKHON	28.7 13.4	31.3 14.3	32.1 15.5	32.8 15.7	32.1 16.1	30.6 20.4	28.8 21.0	30.9 16.6	23.8	21.6
5 นครพนม NAKHON PHANOM	29.8 13.2	31.1 13.5	31.7 14.9	32.6 15.3	31.8 17.3	30.9 18.2	26.7 20.2	30.6 16.1	23.4	21.6
6 มุกดาหาร Mukdahan	29.3 13.0	31.7 13.2	33.2 13.6	32.7 15.3	32.4 19.8	32.4 18.2	29.1 20.5	31.5 16.2	23.8	21.8
7 ขอนแก่น KHON KAEN	30.4 15.0	33.1 16.4	33.5 16.9	34.5 16.2	34.0 18.2	33.1 19.6	30.9 21.7	32.8 17.7	25.2	23.1
8 กุสุมพิสัย Kosum Phisai	29.8 14.0	32.2 15.2	33.2 16.5	33.5 15.4	33.0 16.8	32.7 20.0	.. 20.8	32.4 16.9	24.6	..
9 ร้อยเอ็ด ROI ET	30.3 13.6	32.0 15.8	33.2 15.8	34.2 16.6	33.0 18.0	32.8 21.0	31.0 21.1	32.4 17.4	24.9	23.4
10 ชัยภูมิ CHAIYAPHUM	30.4 16.7	32.5 17.0	34.3 16.6	34.1 16.9	33.5 16.1	33.4 19.4	33.5 22.2	33.1 16.1	25.6	23.6
11 อุบลราชธานี UBON RATCHATHANI	29.8 13.5	32.0 14.4	33.5 15.2	33.9 17.7	33.0 19.5	33.5 21.2	33.5 20.4	32.7 17.4	25.0	24.0
12 สุรินทร์ SURIN	30.1 15.6	33.4 15.7	33.6 17.3	34.3 16.0	33.0 20.3	33.1 21.3	32.6 22.0	32.9 18.6	25.8	23.7
13 ท่าตูม Tha Tum	29.0 14.8	32.2 14.7	.. 17.3	.. 16.6	.. 20.5	.. 21.2	.. 21.6	.. 18.4	..	..
14 มหาสารคาม Maha Sarakham	30.2 17.1	33.1 17.5	33.6 19.4	34.8 19.4	34.3 20.5	34.6 21.5	.. 21.9	33.4 19.6	26.5	..

สถานี	Station	อุณหภูมิสูงสุดและต่ำสุดเป็นองศา ซ. Max. and Min. Temperature in degree C.							เฉลี่ยสูงสุด ต่ำสุด Average Max. Min.	เฉลี่ยในสัปดาห์ Weekly Mean	ค่าปกติประจำเดือน Monthly Normal
		24	25	26	27	28	29	30			
15 นครราชสีมา	NAKHON RATCHASIMA	30.6 15.4	33.3 15.9	34.7 16.0	36.1 17.6	34.3 16.5	34.8 19.9	33.7 20.1	33.9 17.5	25.9	23.7
16 โชคชัย	Chok Chai	30.5 14.9	32.0 16.0	32.7 16.5	33.5 17.0	32.7 16.2	33.9 19.0	.. 21.4	32.6 17.6	25.1	..
ภาคกลาง	**CENTRAL PART**										
1 นครสวรรค์	NAKHON SAWAN	33.8 18.1	34.8 20.1	35.3 17.6	34.8 17.3	34.0 17.7	34.6 20.1	35.1 21.2	34.6 18.9	26.8	25.0
2 ลพบุรี	LOP BURI	33.4 17.4	33.4 17.8	33.2 19.4	33.6 18.1	32.6 19.5	33.7 21.9	33.6 23.0	33.3 19.6	26.4	26.0
3 สุพรรณบุรี	SUPHAN BURI	32.8 16.4	32.3 19.4	33.2 20.0	34.4 19.0	34.0 19.6	33.3 20.4	34.2 22.0	33.4 19.8	26.6	25.4
4 กาญจนบุรี	KANCHANABURI	33.5 16.5	34.1 19.2	34.6 20.0	35.0 20.5	35.3 21.3	34.5 19.0	34.8 22.2	34.5 20.1	27.3	24.9
5 ทองผาภูมิ	Thong Pha Phum	32.4 16.6	32.9 14.4	32.2 12.1	32.5 14.1	33.1 14.1	32.9 14.7	33.2 16.0	32.7 14.6	23.6	..
6 สนามบินดอนเมือง	Don Muang Airport	32.4 21.0	33.0 21.0	32.6 21.8	34.0 21.8	33.0 22.0	33.2 22.0	34.0 22.8	33.2 21.8	27.5	26.1
7 กรุงเทพมหานคร	BANGKOK METROPOLIS	32.2 20.0	31.5 21.6	33.4 22.2	33.4 22.5	33.2 23.0	31.7 23.9	32.9 23.2	32.6 22.3	27.4	26.2
8 ศูนย์วิจัย ฯ บางนา	Bang Na	32.1 19.6	32.3 21.0	33.7 22.6	33.4 22.2	32.5 22.2	32.4 23.0	33.2 22.5	32.8 21.9	27.4	..
ภาคตะวันออก	**EASTERN PART**										
1 ปราจีนบุรี	PRACHIN BURI	32.9 19.0	34.2 18.2	32.6 22.0	34.0 20.0	32.2 20.9	35.4 21.5	32.3 22.6	33.4 20.6	27.0	25.6
2 กบินทร์บุรี	Kabin Buri	34.1 17.8	34.5 18.0	34.9 20.4	35.1 18.9	32.8 19.8	35.6 20.6	.. 22.4	34.5 19.7	27.1	..
3 อรัญประเทศ	Aranyaprathet	31.7 18.7	34.0 17.4	34.0 19.9	34.3 19.3	32.1 20.7	34.6 21.4	30.7 23.9	33.0 20.2	26.6	25.1
4 ชลบุรี	CHON BURI	32.3 21.1	31.5 19.7	31.5 24.3	32.2 22.8	32.1 22.1	31.9 22.3	31.2 22.3	31.8 22.1	27.0	25.8
5 เกาะสีชัง	Ko Si Chang	30.2 20.7	29.1 22.4	29.4 24.0	30.0 22.9	29.8 24.7	30.3 24.7	.. 25.9	29.8 23.6	26.7	26.3
6 สัตหีบ	Sattahip	30.4 22.5	29.7 20.3	31.0 22.0	30.8 21.7	30.6 23.6	30.5 23.3	... 23.2	30.5 22.4	26.4	28.0
7 ระยอง	RAYONG	29.0 21.3	28.9 21.4	29.9 23.6	29.8 22.3	30.0 22.6	.. 23.8	.. ..	29.5 22.5	26.0	..
8 จันทบุรี	CHANTHABURI	32.1 21.7	32.8 20.3	31.3 22.0	31.3 21.5	31.4 22.0	31.7 22.2	27.2 24.3	31.1 22.0	26.6	25.9
9 คลองใหญ่	Khlong Yai	30.8 20.3	30.9 20.4	31.4 22.5	30.7 21.6	30.9 21.8	31.7 19.5	31.2 23.4	31.1 21.4	26.2	25.8
ภาคใต้	**SOUTHERN PART**										
1 หัวหิน	Hua Hin	30.3 19.2	29.9 21.6	30.9 22.7	30.8 21.2	30.7 21.0	31.3 21.7	31.3 23.2	30.7 21.5	26.1	25.0
2 ประจวบคีรีขันธ์	PRACHUAP KHIRI KHAN	29.2 23.0	30.3 20.0	30.9 20.1	30.3 18.7	30.7 20.2	31.4 20.5	31.4 20.7	30.6 20.4	25.5	24.6
3 ชุมพร	CHUMPHON	30.3 21.7	30.1 20.5	30.8 20.8	30.6 19.9	30.2 20.5	30.6 21.1	31.2 21.4	30.5 20.8	25.6	25.0
4 สุราษฎร์ธานี	SURAT THANI	30.3 21.5	30.4 20.3	31.6 20.2	30.8 19.2	31.0 19.5	32.3 19.3	32.8 19.0	31.3 19.8	25.6	25.7
5 เกาะสมุย	Ko Samui	30.1 24.1	30.0 22.8	30.6 23.8	30.4 23.0	30.0 23.0	30.6 26.0	31.1 25.6	30.4 24.0	27.2	..
6 นครศรีธรรมราช	NAKHON SI THAMMARAT	30.1 22.6	30.2 22.6	30.4 23.0	30.2 21.5	30.1 22.5	30.0 22.5	30.2 21.5	30.2 22.3	26.2	26.0
7 สงขลา	SONGKHLA	29.2 23.4	29.2 24.7	29.4 22.9	29.5 23.0	30.0 23.3	29.6 25.9	29.4 24.9	29.5 24.0	27.2	26.9
8 ปัตตานี	PATTANI	31.1 20.5	30.8 21.6	32.1 21.0	30.5 21.2	31.7 20.8	30.8 21.4	31.2 19.8	31.2 20.9	26.0	26.0
9 นราธิวาส	NARATHIWAT	31.6 21.6	31.0 21.2	31.7 22.3	32.4 22.5	31.2 21.8	31.4 22.2	31.2 21.0	31.5 21.8	26.6	26.0
10 ระนอง	RANONG	32.7 21.6	32.3 21.3	32.6 20.3	33.8 21.3	34.1 21.2	34.2 20.1	34.4 21.0	33.4 21.0	27.2	25.9
11 ภูเก็ต	PHUKET	31.3 23.9	31.5 23.7	32.8 22.6	32.5 23.3	32.3 23.6	32.9 24.4	32.1 25.1	32.2 23.8	28.0	27.3
12 สนามบินภูเก็ต	Phuket Airport	31.7 22.5	32.0 23.0	32.0 22.5	32.8 20.9	32.6 23.4	32.0 22.5	31.8 22.3	32.1 22.4	27.2	26.5
13 สนามบินตรัง	Trang Airport	33.2 19.6	32.8 21.4	34.4 20.9	33.4 21.2	33.3 23.8	33.0 21.8	33.1 22.1	33.3 21.6	27.4	26.7

แก้ไขเพิ่มเติมรายงานจำนวนน้ำฝนเนื่องจากได้รับรายงานภายหลัง สำหรับรายงานอากาศประจำสัปดาห์ ฉบับที่ 4/1977

Corrections for late rainfall data reports in weekly weather report No. 4/1977

รหัสที่ฝน	Station	วันที่และจำนวนน้ำฝนเป็นมิลลิเมตร Date and amount of rainfall in millimeters							ฝนรวม มม. Total rainfall mm.	ฝนรวมตั้งแต่ 1 มกราคม Accumulative rainfall since 1 January	
		มกราคม January								ปริมาณ มม. Amount mm.	สูงต่ำกว่าปกติ Above or below Normal
		17	18	19	20	21	22	23			
	ภาคกลาง CENTRAL PART										
17	วัดสิงห์ Wat Sing							1.1	1.1	1.1	- 9.9
41	วิเศษชัยชาญ Wiset Chai chan						10.5		10.5	10.5	+ 7.8
50	ท่าเรือ Tha Rua						6.4		6.4	6.4	+ 1.9
57	หนองเสือ Nong Sua						36.5		36.5	46.8	+ 41.3
59	รังสิต Rangsit						15.1		15.1	15.1	+ 11.3
60	ลำลูกกา Lam Luk Ka						22.9		22.9	22.9	+ 22.7
89	สมุทรสงคราม SAMUT SONGKHRAM							5.6	5.6	5.6	+ 2.3
	ภาคตะวันออก EASTERN PART										
22	บ้านค่าย Ban Khai							21.1	21.1	26.6	+ 9.6
	ภาคใต้ SOUTHERN PART										
55	กะปง Kapong					4.0	4.5		8.5	60.6	
56	ตะกั่วทุ่ง Takua Thung						3.5		3.5	3.5	
61	อ่าวลึก Ao Luk						10.2		10.2	119.7	

REMARKS

1. **Meteorological Department's Station** (with * mark). Rainfall observation is performed daily at 07.00 a.m. by the Meteorological Department's personnel. Therefore the daily amount of rainfall in this publication means the total amount of rainfall in 24 hr. period from 07.00 a.m. of the recorded date to 07.00 a.m. of the following day.

2. **Voluntary Rainfall Station** (without * mark) located at District and Province. Rainfall observation is performed daily at 09.00 a.m. by the voluntary observer. The daily amount of rainfall means the total amount of rainfall in 24 hr. period from 09.00 a.m. of the recorded date to 09.00 a.m. of the following day.

3. **Rainfall and Temperature Data.** The daily rainfall and temperature observations are submitted to the Meteorological Department soon after the measurement by the following means :—

   — By radio or telegraph from the Meteorological Department's stations.
   — By telegraph from voluntary rainfall stations

   Those daily reports generally arrive at the Meteorological Department from about 07.00 a.m. to 07.00 p.m.

4. **Rainfall Intensity in 1 day** (24 hours)

Light Rainfall	amounts	0.1 — 10.0	millimetres
Moderate Rainfall	,,	10.1 — 35.0	,,
Heavy Rainfall	,,	35.1 — 90.0	,,
Very Heavy Rainfall	,,	90.1	millimetres and above
Blank	represents	No rainfall or observation of rainfall does not arrive in time for publication.	
T	,,	Trace or light rainfall with amount less than 0.1 millimetres.	

Various Data in this publication are published hurriedly to service the user. Therefore the user should be cautious in using them. If there is any doubts please inquired the Meteorological Statistics Subdivision of the Climatology Division for further informations by dialing the number 916054 and 910178.

Meteorological Department
Bangkok Metropolis

Climatology Division.

- กำหนดออก สัปดาห์ละ 1 ฉบับ ปีละ 52 ฉบับ
- ค่าบำรุง ฉบับละ 5 บาท ปีละ 150 บาท
- การบอกรับ ติดต่อที่กองภูมิอากาศ กรมอุตุนิยมวิทยา

โทร. 3916054

พิมพ์ที่โรงพิมพ์กรมอุตุนิยมวิทยา ถนนทรวงคมนาคม กรุงเทพมหานคร

นาวาตรี สุเมธ หิญชีระนันทน์ ผู้พิมพ์ผู้โฆษณา 2520

M06.1/593
T364me

กรมอุตุนิยมวิทยา กระทรวงคมนาคม

รายงานอากาศประจำสัปดาห์ ระหว่างวันที่ ๓๑ มกราคม – ๖ กุมภาพันธ์ ๒๕๒๐

และ

การคาดหมายลักษณะอากาศ ระหว่างวันที่ ๗ – ๑๓ กุมภาพันธ์ ๒๕๒๐

ฉบับที่ ๖/๒๕๒๐

น.อ. ตร. ชจิต บัวจิตติ

อธิบดีกรมอุตุนิยมวิทยา

METEOROLOGICAL DEPARTMENT

MINISTRY OF COMMUNICATIONS

BANGKOK, THAILAND

WEEKLY WEATHER REPORT

DURING THE PERIOD 31 JANUARY – 6 FEBRUARY 1977

AND

WEATHER OUTLOOK

DURING 7 – 13 FEBRUARY 1977

No. 6/1977

Capt. Kajit Buajitti

Director – General

CENTRAL LIBRARY
AUG 1980
N.O.A.A.
U. S. Dept. of Commerce

หมายเหตุ

1. **สถานีของกรมอุตุนิยมวิทยา** (มีเครื่องหมาย *) ทำการตรวจวัดจำนวนฝน ตกเวลา 07.00 น. ทุกวัน โดยเจ้าหน้าที่ของกรมอุตุนิยมวิทยา ดังนั้น จำนวนฝนรายวันในรายงานเล่มนี้ หมายถึงปริมาณฝนรวมในช่วงเวลา 24 ชั่วโมง ตั้งแต่เวลา 07.00 น. ของวันที่แจ้งไว้ในรายงาน จนถึงเวลา 07.00 น. ของวันรุ่งขึ้น

2. **สถานีฝนอำเภอและจังหวัด** (ไม่มีเครื่องหมาย *) ทำการ ตรวจวัด จำนวนฝนตกเวลา 09.00 น. ทุกวัน โดยเจ้าหน้าที่ ที่อยู่ในอำเภอหรือจังหวัดที่ได้รับแต่งตั้งจากกรมอุตุนิยมวิทยา ดังนั้น จำนวนฝนรายวัน หมายถึงปริมาณฝนรวมในช่วงเวลา 24 ชั่วโมง ตั้งแต่เวลา 09.00 น. ของวันที่แจ้งไว้ในรายงานจนถึงเวลา 09.00 น. ของวันรุ่งขึ้น

3. **ข้อมูลฝนและอุณหภูมิ** ที่พิมพ์ในรายงานเล่มนี้ เป็นข้อมูลที่เจ้าหน้าที่ผู้ทำการตรวจรายงานมายังกรมอุตุนิยมวิทยา ทุกวันภายหลังการตรวจ
   - สถานีของกรมอุตุนิยมวิทยา รายงานทางวิทยุโทรศัพท์หรือโทรเลข
   - สถานีฝนอำเภอและจังหวัด รายงานทางโทรเลข

   รายงานดังกล่าวนี้ กรมอุตุนิยมวิทยา จะได้รับ ตั้งแต่เวลา ประมาณ 07.00 น. จนถึงเวลา 19.00 น.

4. **เกณฑ์ฝนใน 1 วัน** (24 ชั่วโมง)

ฝนเล็กน้อย	จำนวนตั้งแต่	0.1 — 10.0 มิลลิเมตร
ฝนปานกลาง	„	10.1 — 35.0 „
ฝนหนัก	„	35.1 — 90.0 „
ฝนตกหนักมาก	„	90.1 มิลลิเมตร ขึ้นไป
ช่องว่าง	หมายความว่า	ไม่มีฝนตกหรือยังไม่ได้รับรายงาน
T	„	ฝนตกน้อยไม่ถึง 0.1 มิลลิเมตร

ข้อมูลต่าง ๆ เหล่านี้ได้ดำเนินการจัดพิมพ์โดยรีบด่วน เพื่อสนองความต้องการแก่ผู้ใช้ จึงยังไม่ได้ทำการตรวจสอบ ฉะนั้น ผู้ใช้จึงควรพิจารณาข้อมูลก่อนที่จะนำไปใช้ หากมีข้อสงสัยประการใด โปรดติดต่อสอบถามเจ้าหน้าที่ งานสถิติอุตุนิยมวิทยา กองภูมิอากาศ โทรศัพท์ 916054 และ 910178

กองภูมิอากาศ กรมอุตุนิยมวิทยา
กรุงเทพมหานคร

ลักษณะทั่วไป

คาดว่าบริเวณความกดอากาศสูงซึ่งปกคลุมประเทศไทย จะอ่อนกำลังลงเล็กน้อยในระยะครึ่งแรกของสัปดาห์

ภาคเหนือ ภาคตะวันออกเฉียงเหนือ	อากาศหนาวกับจะมีหมอกในตอนเช้าและอุณหภูมิจะสูงขึ้นเล็กน้อยในระยะครึ่งแรกของสัปดาห์
ภาคกลาง ภาคตะวันออกรวมทั้งชายฝั่ง	อากาศเย็น และอุณหภูมิจะเปลี่ยนแปลงเล็กน้อย
ภาคใต้ฝั่งตะวันออก	จะมีฝนหรือฝนฟ้าคะนองกระจาย ส่วนมากทางตอนล่างของภาคและทะเลมีคลื่นลมปานกลาง
ภาคใต้ฝั่งตะวันตก	จะมีฝนเป็นแห่ง ๆ ตลอดสัปดาห์
กรุงเทพมหานคร	อากาศเย็นและอุณหภูมิจะเปลี่ยนแปลงเล็กน้อย

กรมอุตุนิยมวิทยา

๗ ก.พ. ๒๐

Weather outlook for the period 7 - 13 February 1977

General Situation

The high pressure area over Thailand is expected to slightly decrease in its strength during the first half of the week.

Northern Part: Northeastern Part:	Cold with fog in the morning and slightly increase in temperature during the first half of the week.
Central Part: Eastern part and Coastal Area:	Cool with slightly change in temperature.
Southern Thailand East Coast:	Scattered showers or thundershowers mostly in the southern portion of the part, and moderate sea.
Southern Thailand West Coast:	Widely scattered showers throughout the week.
Bangkok Metropolis:	Cool with slightly change in temperature.

Meteorological Department
7 February 1977

สรุปลักษณะอากาศทั่วไปในรอบสัปดาห์

ตั้งแต่วันที่ ๓๑ มกราคม – ๖ กุมภาพันธ์ ๒๕๒๐

๑. บริเวณความกดอากาศสูงซึ่งมีกำลังแรงในบริเวณประเทศมองโกเลียและจีน ได้แผ่ลิ่มลงมาปกคลุมประเทศไทยตอนบนในระยะครึ่งหลังของสัปดาห์ และมรสุมตะวันออกเฉียงเหนือที่ปกคลุมบริเวณภาคใต้และอ่าวไทยได้มีกำลังแรง ลักษณะเช่นนี้ทำให้มีอากาศหนาวทั่วไปในภาคเหนือและภาคตะวันออกเฉียงเหนือเกือบตลอดช่วงนี้ และมีอากาศเย็นในภาคกลางและภาคตะวันออกในตอนปลายสัปดาห์ นอกจากนั้นยังมีฝนแห่งในภาคตะวันออกเฉียงเหนือและภาคกลาง และมีฝนฟ้าคะนองเป็นแห่ง ๆ ในภาคตะวันออกและภาคใ

๒. รายงานอุณหภูมิต่ำสุดในภาคต่าง ๆ ของประเทศไทยมีดังนี้.–

ภาคเหนือ	๙.๒ °ซ.ที่ อ.เมือง	จ.เชียงใหม่	เมื่อวันที่	๔ ก.พ.
ภาคตะวันออกเฉียงเหนือ	๑๑.๒ °ซ.ที่ อ.เมือง	จ.นครพนม, สกลนคร	"	๖ ก.พ.
ภาคกลาง	๑๕.๔ °ซ.ที่ อ.ทองผาภูมิ	จ.กาญจนบุรี	"	๓ ก.พ.
ภาคตะวันออก	๑๗.๒ °ซ.ที่ อ.อรัญประเทศ	จ.ปราจีนบุรี	"	๖ ก.พ.
ภาคใต้	๑๙.๖ °ซ.ที่ อ.เมือง	จ.สุราษฎร์ธานี	"	๓ ก.พ.

๓. รายงานฝนสูงสุดในภาคต่าง ๆ ของประเทศไทยมีดังนี้.–

ภาคตะวันออกเฉียงเหนือ	๔๙.๔ มม.ที่ อ.พุทไธสง	จ.บุรีรัมย์	เมื่อวันที่	๒ ก.พ.
ภาคกลาง	๒๖.๑ มม.ที่ อ.ป่าโมก	จ.อ่างทอง	"	๓ ก.พ.
ภาคตะวันออก	๔๒.๓ มม.ที่ อ.ท่าใหม่	จ.จันทบุรี	"	๓ ก.พ.
ภาคใต้	๒๔.๔ มม.ที่ อ.เมือง	จ.ประจวบคีรีขันธ์	"	๕ ก.พ.

กรมอุตุนิยมวิทยา

๗ ก.พ.๒๐

Weekly Weather Summary

Period 31 January – 6 February 1977

1. The active high pressure area over Mongolia and China extended its wedge to Upper Thailand during the second half of the week, with the intensified northeast monsoon prevailed over Southern and the Gulf of Thailand. Such condition caused cold weather in most part of Northern and Northeastern Thailand throughout most of the period and cool weather in Central and Eastern parts at the end of the week. Isolated showers also experienced in Northeastern and Central parts while widely scattered thundershowers occurred in Eastern and Southern parts.

2. Lowest temperatures in various parts of Thailand were as follows:-

Northern Part	9.2°C. at Amphoe Muang	Chiang Mai	on 4	Feb.
Northeastern Part	11.2°C. at Amphoe Muang	Nakhon Phanom	" 6	Feb.
		Sakon Nakhon		
Central Part	15.8°C. at Thong Pha Phum	Kanchanaburi	" 3	Feb.
Eastern Part	17.2°C. at Aranyaprathet	Prachin Buri	" 6	Feb.
Southern Part	19.6°C. at Amphoe Muang	Surat Thani	" 3	Feb.

3. Heaviest rainfalls were recorded at following places:-

Northeastern Part	49.8 mm. at Phutthaisong	Buriram	on	2 Feb.
Central Part	26.1 mm. at Pa Mok	Ang Thong	"	3 Feb.
Eastern Part	82.3 mm. at Tha Mai	Chanthaburi	"	3 Feb.
Southern Part	69.4 mm. at Amphoe Muang	Prachuap Khiri Khan	"	5 Feb.

Meteorological Department

7 February 1977

ข่าวอากาศเพื่อการเกษตรประจำสัปดาห์

เมื่อวันที่ 31 มกราคม – 6 กุมภาพันธ์ 2520 มีลักษณะอากาศซึ่งพอสรุปได้ดังต่อไปนี้ :-

บริเวณความกดอากาศสูงซึ่งมีกำลังแรงในบริเวณประเทศมองโกเลียและจีน ได้แผ่ลิ่มลงมาปกคลุมประเทศไทยตอนบนในระยะครึ่งหลังของสัปดาห์ และมรสุมตะวันออกเฉียงเหนือที่ปกคลุมบริเวณภาคใต้และอ่าวไทยได้มีกำลังแรง ลักษณะเช่นนี้ทำให้มีอากาศหนาวทั่วไปในภาคเหนือและภาคตะวันออกเฉียงเหนือเกือบตลอดช่วงนี้ และมีอากาศเย็นในภาคกลางและภาคตะวันออกในตอนปลายสัปดาห์ นอกจากนั้นยังมีฝนบางแห่งในภาคตะวันออกเฉียงเหนือและภาคกลาง และมีฝนฟ้าคะนองเป็นแห่ง ๆ ในภาคตะวันออกและภาคใต้

ข้อควรทราบ

ระยะครึ่งแรกของสัปดาห์นี้มรสุมตะวันออกเฉียงเหนือในประเทศไทยและบริเวณอ่าวไทยจะมีกำลังค่อนข้างแรง ดังนั้นชาวประมงในภาคใต้ควรระมัดระวังอันตรายจากคลื่นและลมในระยะนี้ไว้ด้วย สำหรับอุณหภูมิของอากาศในสัปดาห์นี้คาดว่าจะยังคงมีอากาศหนาวหางภาคเหนือและภาคตะวันออกเฉียงเหนือ ส่วนภาคอื่น ๆ อากาศเย็น

กรมอุตุนิยมวิทยา

7 กุมภาพันธ์ 2520

ปริมาณฝนรวมระหว่างวันที่ ๓๑ มกราคม – ๖ กุมภาพันธ์ ๒๕๒๐

Total rainfall period 31 January – 6 February 1977

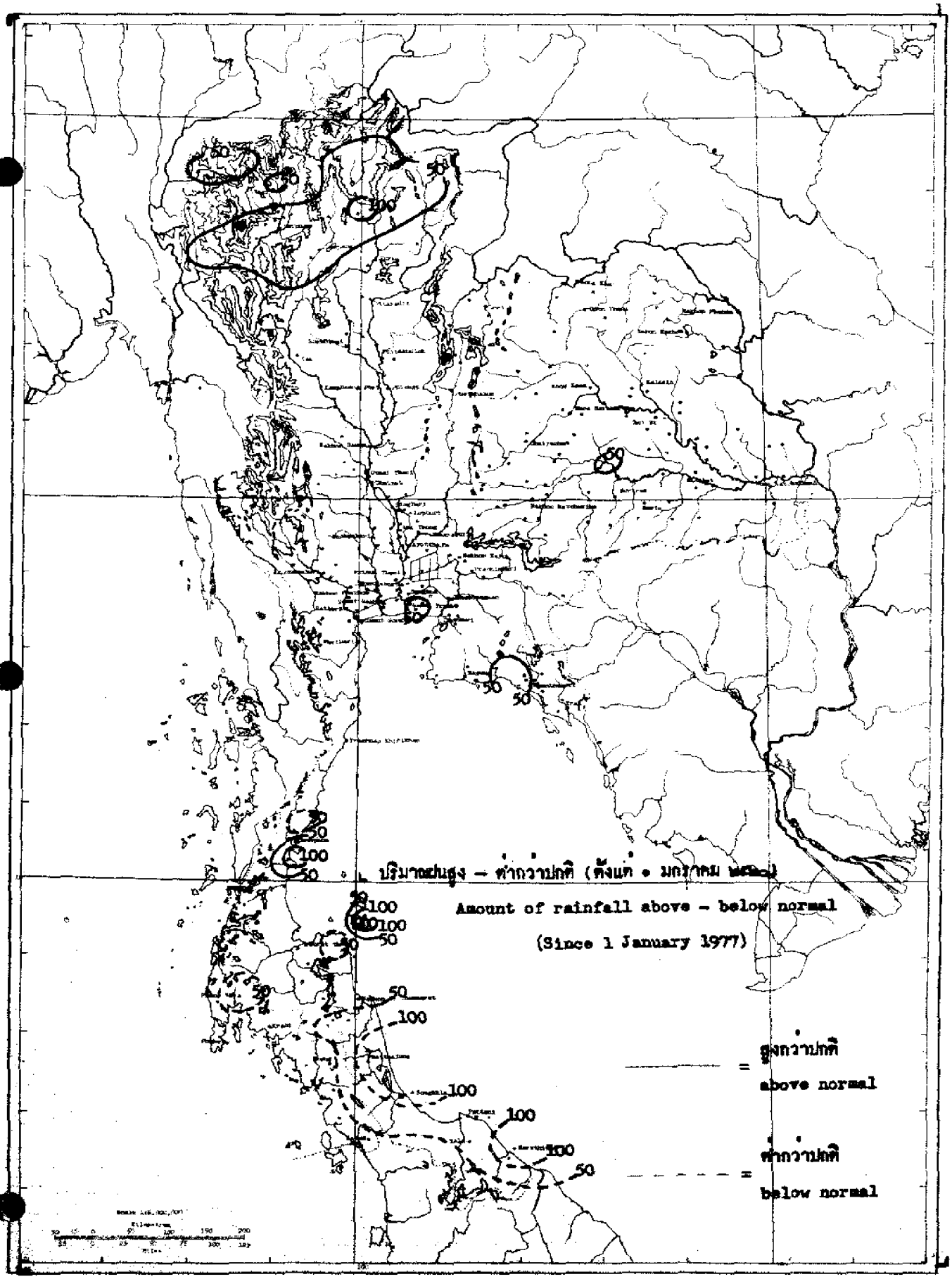
ปริมาณฝนสูง – ต่ำกว่าปกติ (ตั้งแต่ 1 มกราคม 2520)
Amount of rainfall above – below normal
(Since 1 January 1977)
สูงกว่าปกติ
above normal
ต่ำกว่าปกติ
below normal

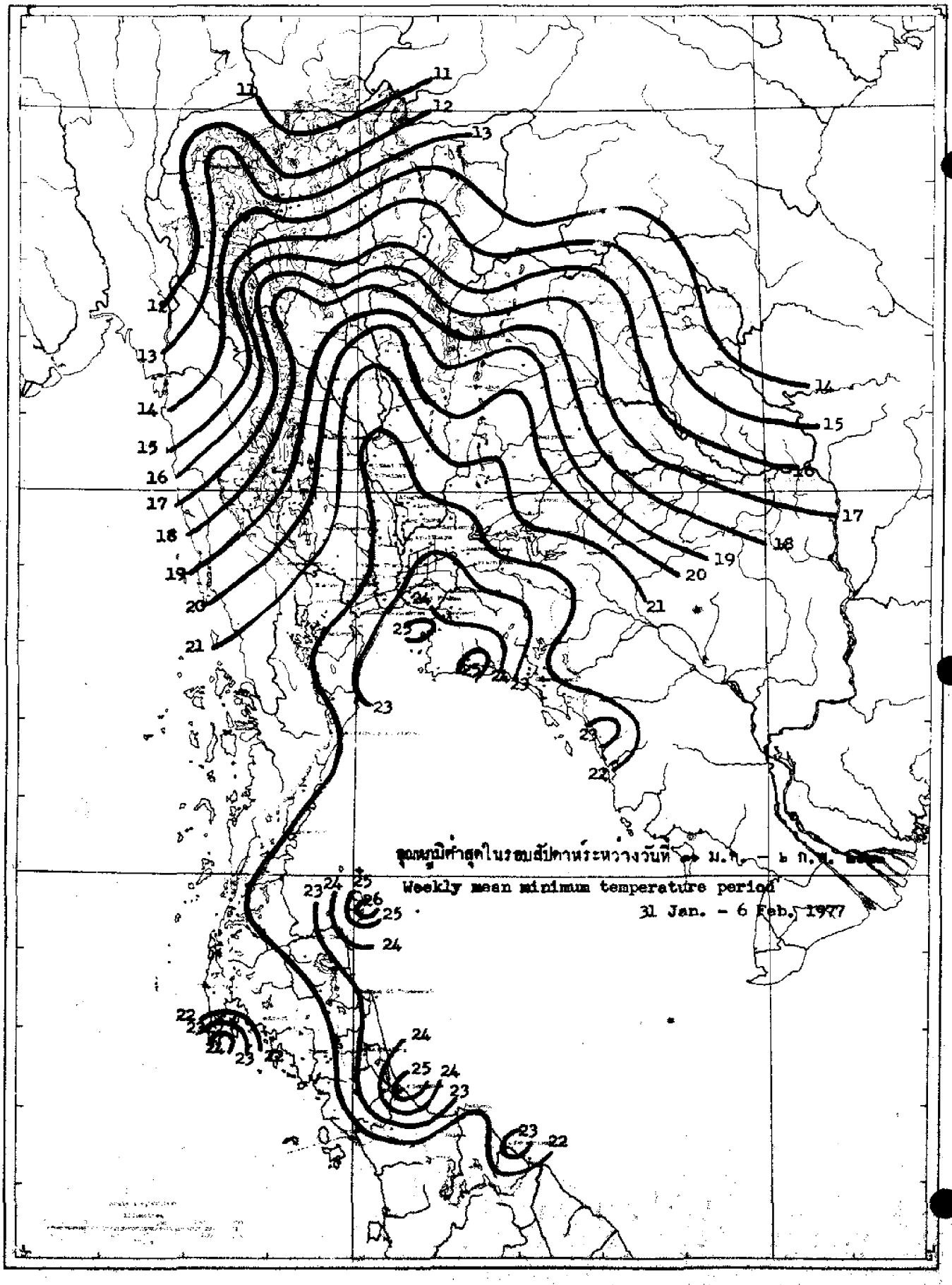
อุณหภูมิต่ำสุดในรอบสัปดาห์ระหว่างวันที่ ๓๑ ม.ค. – ๖ ก.พ. ๒๕๒๐
Weekly mean minimum temperature period
31 Jan. - 6 Feb. 1977

สถานีฝน Station	วันที่และจำนวนน้ำฝนเป็นมิลลิเมตร Date and amount of rainfall in millimeters							ฝนรวม มม. Total rainfall mm.	ฝนรวมตั้งแต่ 1 มกราคม Accumulative rainfall since 1 January	
	มกราคม – กุมภาพันธ์ January – February								ปริมาณ มม. Amount mm.	สูงต่ำกว่าปกติ Above or below Normal
	31	1	2	3	4	5	6			
ภาคเหนือ NORTHERN PART										
1 เชียงราย CHIANG RAI*								0.0	47.7	+ 26.9
2 แม่สาย Mae Sai								0.0	20.6	- 5.8
3 เชียงแสน Chiang Saen								0.0	66.0	+ 35.8
4 เชียงของ Chiang Khong								0.0	30.0	+ 11.7
5 แม่จัน Mae Chan								0.0	19.9	+ 7.6
6 แม่สรวย Mae Suai								0.0	18.3	- 1.4
7 เทิง Thoeng								0.0	64.2	+ 52.2
8 เชียงคำ Chiang Kham								0.0	69.1	+ 53.3
9 เวียงป่าเป้า Wiang Pa Pao								0.0	3.4	- 7.1
10 พาน Phan								0.0	73.5	+ 62.8
11 แม่ใจ Mae Chai								0.0	78.6	+ 72.7
12 พะเยา Phayao								0.0	50.0	+ 44.6
13 จุน Chun								0.0	53.9	+ 44.9
14 แม่ฮ่องสอน MAE HONG SON*								0.0	70.2	+ 55.6
15 ปาย Pai								0.0	78.2	+ 66.8
16 ขุนยวม Khun Yuam								0.0	39.1	+ 32.6
17 แม่ลาน้อย Mae La Noi								0.0	65.8	
18 แม่สะเรียง Mae Sariang*								0.0	75.1	+ 61.9
19 เชียงใหม่ CHIANG MAI*								0.0	63.2	+ 51.4
20 ฝาง Fang								0.0	17.0	- 1.9
21 แม่อาย Mae Ai								0.0		
22 เชียงดาว Chiang Dao								0.0	0.0	- 17.6
23 แม่แตง Mae Taeng								0.0	66.0	+ 53.6
24 แม่ริม Mae Rim								0.0	0.0	- 12.0
25 สันทราย San Sai								0.0	68.5	+ 57.6
26 ดอยสะเก็ด Doi Saket								0.0	56.4	+ 44.0
27 สันกำแพง San Kamphaeng								0.0	0.0	
28 หางดง Hang Dong								0.0	87.4	+ 77.9
29 สารภี Saraphi								0.0	51.4	
30 สันป่าตอง San Pa Tong								0.0	54.2	+ 36.8
31 จอมทอง Chom Thong								0.0	111.0	+ 95.3
32 ฮอด Hot								0.0	73.4	+ 62.6
33 ลำพูน LAMPHUN								0.0	91.9	+ 86.6
34 ป่าซาง Pa Sang								0.0	103.7	+ 94.1
35 ลี้ Li								0.0	69.7	+ 58.9
36 ลำปาง LAMPANG*								0.0	69.0	+ 59.3
37 งาว Ngao								0.0	109.8	+102.8
38 แจ้ห่ม Chae Hom								0.0	59.7	+ 56.5
39 เกาะคา Ko Kha								0.0	67.7	+ 60.9
40 สบปราบ Sop Prap								0.0	63.8	+ 54.8

สถานีฝน	Stnkm	วันที่และจำนวนน้ำฝนเป็นมิลลิเมตร Date and amount of rainfall in millimetres มกราคม – กุมภาพันธ์ January – Febuary							ฝนรวม mm.	ฝนรวมตั้งแต่ 1 มกราคม Accumulative rainfall since 1 January	
		31	1	2	3	4	5	6	Total rainfall mm.	ปริมาณ mm. Amount mm.	สูงต่ำกว่าปกติ Above or below Normal
41 เถิน	Thoen								0.0	30.7	+ 23.9
42 แม่พริก	Mae Phrik								0.0		
43 แพร่	PHRAE*								0.0	53.4	+ 40.6
44 สอง	Song								0.0	92.9	+ 77.4
45 สูงเม่น	Sung Men								0.0	52.4	+ 47.7
46 เด่นชัย	Den Chai								0.0	37.4	+ 31.4
47 น่าน	NAN*								0.0	76.9	+ 59.6
48 ทุ่งช้าง	Thung Chang								0.0	58.2	+ 42.2
49 เชียงกลาง	Chiang Klang								0.0	38.9	
50 ท่าวังผา	Tha Wang Pha*								0.0	70.4	+ 63.7
51 ปัว	Pua								0.0	67.1	+ 55.4
52 สา	Sa								0.0	55.2	+ 45.1
53 นาน้อย	Na Noi								0.0	2.9	- 4.6
54 อุตรดิตถ์	UTTARADIT*								0.0	35.2	+ 18.3
55 ฟากท่า	Fak Tha								0.0	19.0	+ 1.0
56 น้ำปาด	Nam Pat								0.0	38.0	+ 29.4
57 สนามบินอุตรดิตถ์	Uttaradit Airport*										
58 ท่าปลา	Tha Pla								0.0	14.2	+ 1.2
59 ลับแล	Laplae								0.0	0.0	- 11.1
60 ตาก	TAK*								0.0	24.8	+ 17.9
61 เขื่อนภูมิพล	Bhumibol Dam*								0.0	35.9	+ 27.9
62 บ้านตาก	Ban Tak								0.0	24.6	- 2.3
63 แม่ระมาด	Mae Ramat								0.0	7.4	+ 2.3
64 แม่สอด	Mae Sot*								0.0	25.5	+ 14.6
65 สุโขทัย	SUKHOTHAI								0.0	19.6	+ 7.5
66 ทุ่งเสลี่ยม	Thung Saliam								0.0	26.8	+ 17.2
67 สวรรคโลก	Sawankhalok								0.0	12.0	+ 3.7
68 กงไกรลาศ	Kong Krailat								0.0	10.8	- 4.0
69 บ้านด่านลานหอย	Ban Dan Lan Hoi								0.0	28.7	- 6.5
70 พิษณุโลก	PHITSANULOK*								0.0	1.5	- 14.2
71 นครไทย	Nakhon Thai								0.0	5.9	- 2.5
72 พรหมพิราม	Phrom Phiram								0.0	7.0	- 11.6
73 วังทอง	Wang Thong								0.0	0.2	- 21.7
74 บางกระทุ่ม	Bang Kratum								0.0	0.0	- 20.9
75 กำแพงเพชร	KAMPHAENG PHET								0.0	7.3	- 3.1
76 พรานกระต่าย	Phan Kratai								0.0	0.0	- 17.3
77 คลองขลุง	Khlong Khlung								0.0	0.0	- 14.8
78 ขาณุวรลักษบุรี	Khanu Woralaksaburi								0.0	0.0	- 12.2
79 พิจิตร	PHICHIT								0.0	0.0	- 19.5
80 สามง่าม	Sam Ngam								0.0	0.0	- 12.0
81 ตะพานหิน	Taphan Hin								0.0	3.4	- 11.2

สถานีฝน	Station	วันที่และจำนวนน้ำฝนเป็นมิลลิเมตร Date and amount of rainfall in millimeters มกราคม – กุมภาพันธ์ January – Febuary							ฝนรวม มม. Total rainfall mm.	ฝนรวมตั้งแต่ 1 มกราคม Accumulative rainfall since 1 January	
		31	1	2	3	4	5	6		ปริมาณ มม. Amount mm.	สูงต่ำกว่าปกติ Above or below Normal
82 บางมูลนาค	Bang Mun Nak								0.0	0.0	– 9.7
83 โพทะเล	Pho Thale								0.0	0.0	– 7.4
84 เพชรบูรณ์	**PHETCHABUN***								0.0	0.2	– 20.6
85 หล่มเก่า	Lom Kao								0.0	0.0	– 9.5
86 หล่มสัก	Lom Sak*								0.0	0.4	– 11.4
87 ชนแดน	Chon Daen								0.0	0.0	– 12.7
88 หนองไผ่	Nong Phai								0.0	0.0	– 7.4
89 วิเชียรบุรี	Wichian Buri*								0.0	0.0	– 9.4
ภาคตะวันออกเฉียงเหนือ NORTHEASTERN PART											
1 เลย	LOEI*								0.0	12.0	– 0.2
2 เชียงคาน	Chiang Khan								0.0	13.9	+ 5.5
3 ท่าลี่	Tha Li								0.0	15.6	+ 7.7
4 ด่านซ้าย	Dan Sai								0.0	0.0	– 22.5
5 วังสะพุง	Wang Saphung								0.0	6.8	– 10.5
6 หนองคาย	NONG KHAI								0.0	18.4	+ 9.3
7 ศรีเชียงใหม่	Si Chiang Mai								0.0	15.1	+ 8.2
8 ท่าบ่อ	Tha Bo								0.0	16.3	+ 10.1
9 โพนพิสัย	Phon Phisai								0.0	16.3	+ 6.8
10 บึงกาฬ	Bung Kan								0.0	24.4	+ 9.3
11 เซกา	Seka								0.0	20.5	+ 20.5
12 อุดรธานี	**UDON THANI**								0.0	8.9	– 7.0
13 เพ็ญ	Phen								0.0	0.0	– 2.7
14 กุมภวาปี	Kumphawapi								0.0	0.0	– 10.3
15 หนองหาน	Nong Han								0.0	6.7	+ 4.6
16 หนองบัวลำภู	Nong Bua Lam Phu								0.0	0.0	– 7.2
17 สกลนคร	**SAKON NAKHON***								0.0	6.3	– 10.6
18 วานรนิวาส	Wanon Niwat								0.0	20.0	+ 7.3
19 สว่างแดนดิน	Sawang Daen Din								0.0	16.4	+ 9.8
20 พรรณานิคม	Phanna Nikhom								0.0	7.7	– 2.7
21 นครพนม	**NAKHON PHANOM**								0.0	13.9	– 4.2
22 บ้านแพง	Ban Phaeng								0.0	9.4	+ 3.7
23 ท่าอุเทน	Tha Uthen								0.0	26.2	+ 15.5
24 นาแก	Na Kae								0.0	2.2	– 5.9
25 ธาตุพนม	That Phanom								0.0	5.6	– 9.4
26 มุกดาหาร	Mukdahan*								0.0	3.0	– 5.8
27 กาฬสินธุ์	**KALASIN**								0.0	0.0	– 11.9
28 ยางตลาด	Yang Talat								0.0	0.0	– 19.9
29 สหัสขันธ์	Sahatsakhan								0.0	0.0	– 5.9
30 กุฉินารายณ์	Kuchinarai								0.0	0.0	– 5.8
31 กมลาไสย	Kamalasai								0.0	0.0	– 6.4
32 ร้อยเอ็ด	**ROI ET***		T						T	1.2	– 6.8

สถานีฝน	Station	วันที่และจำนวนน้ำฝนเป็นมิลลิเมตร Date and amount of rainfall in millimeters							ฝนรวม มม. Total rainfall mm.	ฝนรวมตั้งแต่ 1 มกราคม Accumulative rainfall since 1 January	
		มกราคม – กุมภาพันธ์ January – Febuary								ปริมาณ มม. Amount mm.	สูงต่ำกว่าปกติ Above or below Normal
		31	1	2	3	4	5	6			
53 โพนทอง	Phon Thong								0.0	0.0	- 5.1
54 ธวัชบุรี	Thawatchaburi								0.0	0.0	- 4.6
55 อาจสามารถ	At Samat								0.0	0.0	- 11.0
56 สหภูมิ	Selaphum								0.0	0.0	- 12.3
57 จตุรพักตร์พิมาน	Chaturaphak Phiman		3.0						3.0	3.0	- 1.7
58 เกษตรวิสัย	Kaset Wisai								0.0	0.0	- 7.8
59 สุวรรณภูมิ	Suwannaphum								0.0	0.0	- 13.7
60 มหาสารคาม	MAHA SARAKHAM								0.0	1.1	- 15.8
61 เชียงยืน	Chiang Yun								0.0	0.0	- 9.5
62 กันทรวิชัย	Kantharawichai								0.0	0.0	- 9.6
63 โกสุมพิสัย	Kosum Phisai *								0.0	0.0	- 12.5
64 บรบือ	Borabu								0.0	0.0	- 18.4
65 วาปีปทุม	Wapi Pathum								0.0	0.0	- 8.2
66 พยัคฆภูมิพิสัย	Phayakkhaphum Phisai		6.8						6.8	6.8	- 2.7
67 ขอนแก่น	KHON KAEN *								0.0	0.2	- 17.7
68 น้ำพอง	Nam Phong								0.0	0.0	- 3.4
69 ภูเวียง	Phu Wiang								0.0	0.0	- 12.9
70 ชุมแพ	Chum Phae								0.0	0.0	- 6.0
71 มัญจาคีรี	Mancha Khiri								0.0	0.0	- 8.0
72 ชนบท	Chonnabot								0.0	0.0	- 7.0
73 บ้านไผ่	Ban Phai								0.0	0.0	- 3.8
74 พล	Phon		11.2						11.2	11.2	- 4.2
75 หนองสองห้อง	Nong Song Hong								0.0	0.0	- 17.8
76 ชัยภูมิ	CHAIYAPHUM *								0.0	0.0	- 6.8
77 เกษตรสมบูรณ์	Kaset Sombun								0.0	0.0	- 7.2
78 ภูเขียว	Phu Khieo								0.0	0.0	- 9.8
79 คอนสวรรค์	Khon Sawan								0.0	0.0	- 8.3
80 จัตุรัส	Chatturat								0.0	0.0	- 25.5
81 บำเหน็จณรงค์	Bamnet Narong								0.0	0.0	- 10.1
82 นครราชสีมา	NAKHON RATCHASIMA *	T							T	0.0	- 8.7
83 บัวใหญ่	Bua Yai								0.0	0.0	- 11.1
84 คง	Khong								0.0	0.0	± 0.0
85 ด่านขุนทด	Dan Khun Thot								0.0	0.0	- 7.2
86 โนนไทย	Non Thai								0.0	0.0	- 7.4
87 โนนสูง	Non Sung								0.0	0.0	- 6.3
88 พิมาย	Phimai								0.0	0.0	
89 สีคิ้ว	Sikhiu		2.2						2.2	2.2	- 4.9
90 ปากช่อง	Pak Thong Chai								0.0	0.0	- 7.8
91 ปักธงชัย	Pak Thong Chai								0.0	0.0	- 7.4
92 โชคชัย	Chok Chai *								0.0	0.0	- 14.5
93 ครบุรี	Khon Buri								0.0	0.0	- 2.1

สถานีฝน	Station	วันที่และจำนวนน้ำฝนเป็นมิลลิเมตร Date and amount of rainfall in millimetres มกราคม – กุมภาพันธ์ January – Febuary							ฝนรวม มม. Total rainfall mm	ฝนรวมตั้งแต่ 1 มกราคม Accumulative rainfall since 1 January	
		31	1	2	3	4	5	6		ปริมาณ มม. Amount mm.	สูงต่ำกว่าปกติ Above or below Normal
74 บุรีรัมย์	BURI RAM								0.0	0.0	– 9.6
75 พุทไธสง	Phutthaisong		49.8	5.1					54.9	54.9	+ 51.0
76 สตึก	Satuk			T					T	0.0	– 14.6
77 ลำปลายมาศ	Lam Phai Mat								0.0	0.0	– 7.2
78 นางรอง	Nang Rong								0.0	0.0	– 6.9
79 สุรินทร์	SURIN								0.0	0.0	– 4.8
80 รัตนบุรี	Rattanaburi								0.0	0.0	– 7.6
81 ท่าตูม	Tha Tum			3.1					3.1	3.1	+ 0.5
82 ศีขรภูมิ	Sikhoraphum								0.0	0.0	– 0.5
83 ปราสาท	Prasat								0.0	0.0	– 0.2
84 สังขะ	Sangkha								0.0	0.0	± 0.0
85 ศรีสะเกษ	SI SA KET								0.0	0.0	– 0.7
86 ราษีไศล	Rasi Salai								0.0	0.0	– 9.4
87 กันทรารมย์	Kantharurom		1.9						1.9	1.9	+ 0.5
88 ขุขันธ์	Khukhan								0.0	0.0	– 0.3
89 ขุนหาญ	Khun Han								0.0	0.0	± 0.0
90 กันทรลักษ์	Kantharalak								0.0	0.0	– 6.1
91 อุบลราชธานี	UBON RATCHATHANI		T						T	0.0	– 2.6
92 เขมราฐ	Khemarat								0.0	0.0	– 1.7
93 อำนาจเจริญ	Amnat Charoen								0.0	0.0	– 7.0
94 ยโสธร	Yasothon								0.0	0.0	– 7.2
95 ตระการพืชผล	Trakan Phutphon								0.0	0.0	– 3.6
96 มหาชนะชัย	Maha Chana Chai								0.0	0.0	– 11.1
97 เขื่องใน	Khuang Nai								0.0	0.0	– 4.4
98 โขงเจียม	Khong Chiam								0.0	0.0	– 4.4
99 เดชอุดม	Det Udom								0.0	0.0	– 0.4
100 บุณฑริก	Buntharik								0.0	0.0	– 0.9
ภาคกลาง	CENTRAL PART										
1 นครสวรรค์	NAKHON SAWAN								0.0	0.2	– 21.4
2 บรรพตพิสัย	Banphot Phisai								0.0	0.0	– 7.8
3 ชุมแสง	Chumsaeng								0.0	0.0	– 11.2
4 หนองบัว	Nong Bua								0.0	0.0	– 14.3
5 ลาดยาว	Lat Yao								0.0	0.0	– 12.8
6 ท่าตะโก	Tha Tako								0.0	0.0	– 18.2
7 พยุหคีรี	Phayuha Khiri								0.0	0.0	– 6.1
8 ตาคลี	Takhli								0.0	0.0	– 5.5
9 อุทัยธานี	UTHAI THANI								0.0	0.0	– 13.6
10 สว่างอารมณ์	Sawang Arom								0.0	0.0	– 8.1
11 บ้านไร่	Ban Rai								0.0	0.0	– 12.4
12 ทัพทัน	Thap than								0.0	0.0	– 13.5
13 หนองฉาง	Nong Chang								0.0	0.0	– 18.8

สถานีฝน Station	วันที่และจำนวนน้ำฝนเป็นมิลลิเมตร Date and amount of rainfall in millimeters มกราคม – กุมภาพันธ์ January – February							ฝนรวม มม. Total rainfall mm.	ฝนรวมตั้งแต่ 1 มกราคม Accumulative rainfall since 1 January	
	31	1	2	3	4	5	6		ปริมาณ มม. Amount mm.	สูงต่ำกว่าปกติ Above or below Normal
14 หนองขาหย่าง Nong Khayang								0.0	0.0	- 11.9
15 **ชัยนาท** CHAI NAT								0.0	0.0	- 3.0
16 มโนรมย์ Manorom								0.0	0.0	- 10.4
17 วัดสิงห์ Wat Sing								0.0	1.1	- 18.5
18 หันคา Hankha								0.0	0.0	- 13.9
19 **สิงห์บุรี** SING BURI								0.0	0.0	- 20.0
20 อินทร์บุรี In Buri								0.0	0.0	- 11.4
21 บางระจัน Bang Rachan								0.0	0.0	- 20.1
22 พรหมบุรี Phrom Buri								0.0	0.0	- 7.4
23 **ลพบุรี** LOP BURI*								0.0	11.7	- 4.6
24 บ้านหมี่ Ban Mi								0.0	0.0	- 14.0
25 บ้าชุม Ban Chum*	T							T	T	- 7.9
26 ชัยบาดาล Chai Badan								0.0	0.0	- 7.1
27 พัฒนานิคม Phatthana Nikhom								0.0	0.0	- 5.9
28 โคกสำโรง Khok Samrong								0.0	0.0	- 13.5
29 ท่าวุ้ง Tha Wung								0.0	0.0	- 10.8
30 **สุพรรณบุรี** SUPHAN BURI*								0.0	7.1	- 3.1
31 เดิมบางนางบวช Doembang Nangbuat								0.0	0.0	- 5.8
32 สามชุก Sam Chuk								0.0	0.0	- 3.4
33 ดอนเจดีย์ Don Chedi								0.0	0.0	- 17.8
34 ศรีประจันต์ Si Phrachan								0.0	0.0	- 5.2
35 อู่ทอง U Thong								0.0	0.0	- 5.2
36 บางปลาม้า Bang Pa Ma								0.0	0.0	- 3.5
37 สองพี่น้อง Song Phi Nong								0.0	0.0	- 7.1
38 **อ่างทอง** ANG THONG				12.5				12.5	17.5	+ 0.7
39 โพธิ์ทอง Pho Thong				/				0.0	0.0	- 14.2
40 ไชโย Chaiyo								0.0	0.0	- 11.1
41 วิเศษชัยชาญ Wiset Chai Chan								0.0	10.5	+ 2.5
42 ป่าโมก Pa Mok				26.1				26.1	26.1	+ 18.7
43 **สระบุรี** SARABURI								0.0	0.0	- 12.5
44 พระพุทธบาท Phra Phutthabat				18.3				18.3	18.3	
45 บ้านหมอ Ban Mo								0.0	8.2	+ 5.5
46 เสาไห้ Sao Hai				1.3				1.3	1.3	- 11.1
47 แก่งคอย Kaeng Khoi								0.0	7.1	+ 4.5
48 หนองแค Nong Khae								0.0	6.7	- 0.8
49 **พระนครศรีอยุธยา** PHRA NAKHON SI AYUTTHAYA								0.0	30.6	+ 24.5
50 ท่าเรือ Tha Rua								0.0	6.4	- 4.5
51 ผักไห่ Phak Hai								0.0	0.0	- 7.7
52 บางบาล Bang Ban								0.0	14.3	+ 7.5
53 เสนา Sena								0.0	0.0	- 13.7
54 บางไทร Bang Sai								0.0	0.0	- 12.7

สถานีฝน	Station	วันที่และจำนวนน้ำฝนเป็นมิลลิเมตร Date and amount of rainfall in millimeters							ฝนรวม มม. Total rainfall mm.	ฝนรวมตั้งแต่ 1 มกราคม Accumulative rainfall since 1 January	
		มกราคม – กุมภาพันธ์ January – Febuary								ปริมาณ มม. Amount mm.	สูงต่ำกว่าปกติ Above or below Normal
		31	1	2	3	4	5	6			
55 บางประอิน	Bang Pa-in								0.0	0.6	- 6.3
56 ปทุมธานี	PATHUM THANI								0.0	28.3	+ 15.7
57 หนองเสือ	Nong Sua								0.0	46.8	+ 38.1
58 ธัญบุรี	Thanyaburi								0.0	2.6	- 3.9
59 รังสิต	Rangsit				0.2				0.2	15.3	+ 8.3
60 ลำลูกกา	Lam Luk Ka								0.0	22.9	+ 16.4
61 นนทบุรี	NONTHABURI								0.0	0.0	- 5.8
62 บางบัวทอง	Bang Bua Thong								0.0	0.0	- 6.8
63 ธนบุรี	THON BURI										
64 ตลิ่งชัน	Taling Chan										
65 บางขุนเทียน	Bang Khun Thian										
66 ราษฎร์บูรณะ	Rat Burana										
67 กรุงเทพมหานคร	BANGKOK METROPOLIS	T			6.3	11.7			18.0	45.1	+ 28.1
68 สนามบินดอนเมือง	Don Muang Airport*	0.5			0.3	1.6			2.4	47.3	+ 39.4
69 บางเขน	Bang Khen	0.6			5.5				6.1	17.4	+ 9.7
70 มีนบุรี	Min Buri								0.0	0.0	- 4.6
71 ลาดกระบัง	Lat Krabang								0.0	0.0	- 9.5
72 ศูนย์วิจัยบางนา	Bangk Na*				34.1	7.1			41.2	41.9	
73 กาญจนบุรี	KANCHANABURI*					T			T	4.4	- 5.0
74 สังขละบุรี	Sangkhla Buri										
75 เหมืองปิล็อก	Pilok										
76 ทองผาภูมิ	Thong Pha Phum*								0.0	0.0	- 2.2
77 ศรีสวัสดิ์	Si Sawat										
78 ไทรโยค	Sai Yok										
79 พนมทวน	Phanom Thuan								0.0	3.2	- 1.4
80 ท่าม่วง	Tha Muang								0.0	0.0	- 4.3
81 นครปฐม	NAKHON PATHOM					T			T	T	- 10.1
82 บางเลน	Bang Len								0.0	0.0	- 8.5
83 นครชัยศรี	Nakhon Chaisi								0.0	4.4	- 4.5
84 ราชบุรี	RATCHABURI								0.0	0.0	- 8.2
85 บ้านโป่ง	Ban Pong								0.0	2.5	- 5.3
86 โพธาราม	Photharam								0.0	7.1	+ 3.8
87 ดำเนินสะดวก	Damnoen Saduak								0.0	0.0	- 5.8
88 ปากท่อ	Pak Tho					9.5			9.5	49.3	+ 40.3
89 สมุทรสงคราม	SAMUT SONGKHRAM					6.4			6.4	12.0	+ 4.4
90 บางคณฑี	Bang Khonthi								0.0	0.0	- 9.2
91 อัมพวา	Amphawa					12.5			12.5	12.5	- 2.8
92 สมุทรสาคร	SAMUT SAKHON					5.4			5.4	5.4	- 14.3
93 กระทุ่มแบน	Kratum Baen								0.0	15.7	+ 7.8
94 สมุทรปราการ	SAMUT PRAKAN				67.0				67.0	67.0	+ 51.9
95 บางพลี	Bang Phli				10.6				10.6	10.6	- 3.6

สถานีฝน Station	วันที่และจำนวนน้ำฝนเป็นมิลลิเมตร Date and amount of rainfall in millimeters มกราคม – กุมภาพันธ์ January – Febuary							ฝนรวม มม. Total rainfall mm.	ฝนรวมตั้งแต่ 1 มกราคม Accumulative rainfall since 1 January	
	31	1	2	3	4	5	6		ปริมาณ มม. Amount mm.	สูงต่ำกว่าปกติ Above or below Normal
ภาคตะวันออก EASTERN PART										
1 นครนายก NAKHON NAYOK				T				T	0.0	- 9.6
2 บ้านนา Ban Na								0.0	0.0	- 9.8
3 ปากพลี Pak Phli								0.0	0.0	- 5.3
4 องครักษ์ Ongkharak				3.9				3.9	12.0	+ 3.8
5 ปราจีนบุรี PRACHIN BURI*				0.9				0.9	0.9	- 17.0
6 ประจันตคาม Prachantakham								0.0	0.0	- 14.8
7 บ้านสร้าง Ban Sang								0.0	0.0	- 11.0
8 ศรีมหาโพธิ Si Maha Phot				T				T	0.0	- 18.5
9 กบินทร์บุรี Kabin Buri*								0.0	0.0	- 10.1
10 สระแก้ว Sa Kaeo								0.0	0.0	- 18.3
11 วัฒนานคร Watthana Nakhon			3.7					3.7	3.7	- 13.2
12 อรัญประเทศ Aranyaprathet*			2.9					2.9	10.3	- 9.6
13 ฉะเชิงเทรา CHACHOENGSAO				4.6				4.6	4.6	- 5.1
14 บ้านโพธิ์ Ban Pho								0.0	0.0	- 9.5
15 ชลบุรี CHON BURI*			33.4	10.3	9.8			53.5	53.9	+ 39.1
16 พานทอง Phan Thong								0.0	0.0	- 9.7
17 บ้านบึง Ban Bung								0.0	0.0	- 7.8
18 เกาะสีชัง Ko Sichang*			3.5	1.8	8.4			13.7	13.7	- 2.2
19 ศรีราชา Si Racha			21.5	4.8				26.3	26.3	+ 13.6
20 สัตหีบ Sattahip*			0.1	10.2	50.9			61.2	63.9	+ 16.9
21 ระยอง RAYONG								0.0	0.0	- 34.4
22 บ้านค่าย Ban Khai		3.2		2.1				5.3	31.9	- 1.6
23 แกลง Klaeng		29.1	2.2	38.8				70.1	71.1	+ 55.0
24 จันทบุรี CHANTHABURI*		0.5	T	63.7				64.2	69.7	+ 45.4
25 ท่าใหม่ Tha Mai				82.3				82.3	82.3	+ 62.2
26 มะขาม Makham								0.0	0.0	- 12.3
27 ตราด TRAT		2.0		6.9				8.9	15.7	- 38.7
28 เขาสมิง Khao Samsing		T		31.7				31.7	31.7	+ 9.0
29 แหลมงอบ Laem Ngop		5.5		3.3				8.8	30.4	
30 คลองใหญ่ Khlong Yai*	29.5	0.8	0.5	31.5				62.3	74.8	+ 5.9
ภาคใต้ SOUTHERN PART										
1 เพชรบุรี PHETCHABURI					4.6			4.6	8.8	+ 1.0
2 บ้านแหลม Ban Laem								0.0	0.0	- 13.8
3 บ้านลาด Ban Lat								0.0	0.0	- 13.0
4 ท่ายาง Tha Yang								0.0	0.0	- 8.4
5 ชะอำ Cha-am								0.0	0.0	- 10.8
6 ประจวบคีรีขันธ์ PRACHUAP KHIRI KHAN*				10.1	69.4			79.5	79.7	- 5.7
7 หัวหิน Hua Hin*					2.8			2.8	12.5	- 21.9
8 ปราณบุรี Pran Buri					50.7			50.7	50.7	
9 ชุมพร CHUMPHON*			T	1.7	17.2	68.0	0.9	87.8	222.2	+ 77.3

สถานีฝน Station		วันที่และจำนวนน้ำฝนเป็นมิลลิเมตร Date and amount of rainfall in millimetres							ฝนรวม มม. Total rainfall mm.	ฝนรวมตั้งแต่ 1 มกราคม Accumulative rainfall since 1 January	
		มกราคม – กุมภาพันธ์ January – Febuary								ปริมาณ มม. Amount mm.	สูงต่ำกว่าปกติ Above or below Normal
		31	1	2	3	4	5	6			
10 ท่าแซะ	Tha Sae				2.1				2.1	48.6	- 67.3
11 สวี	Sawi					20.6			20.6	303.1	+175.8
12 หลังสวน	Lang Suan								0.0	80.2	- 25.7
13 **สุราษฎร์ธานี**	**SURAT THANI***						6.3	T	6.3	36.3	- 38.9
14 ไชยา	Chaiya								0.0	99.5	+ 20.7
15 เกาะสมุย	Ko Samui*						3.0		3.0	291.5	+216.7
16 พุนพิน	Phunphin								0.0	27.4	- 44.7
17 ท่าฉาง	Tha Chang								0.0	72.2	- 47.5
18 กาญจนดิษฐ์	Kanchanadit								0.0	0.0	- 73.5
19 บ้านนาสาร	Ban Na San								0.0	0.0	- 41.2
20 **นครศรีธรรมราช**	**NAKHON SI THAMMARAT***	0.3					0.5	4.2	5.0	260.6	+ 44.2
21 สิชล	Sichon								0.0	115.5	- 41.4
22 ท่าศาลา	Tha Sala								0.0	136.2	+ 21.3
23 ฉวาง	Chawang								0.0	39.4	- 1.4
24 ทุ่งสง	Thung Song								0.0	10.3	- 59.1
25 ร่อนพิบูลย์	Ron Phibun								0.0	78.0	- 75.1
26 ปากพนัง	Pak Phanang								0.0	98.7	+ 1.2
27 **พัทลุง**	**PHATTHALUNG**								0.0	93.9	-110.6
28 ควนขนุน	Khuan Khanun								0.0	46.9	
29 ปากพยูน	Pak Phayun								0.0		
30 เขาชัยสน	Khao Chaison								0.0	42.4	
31 **สงขลา**	**SONGKHLA***				0.1				0.1	40.4	-112.2
32 รัตภูมิ	Rattaphum	7.0							7.0	86.9	
33 หาดใหญ่	Hat Yai				T				T	38.9	
34 สะเดา	Sadao								0.0		
35 **ปัตตานี**	**PATTANI***								0.0	22.3	- 86.4
36 หนองจิก	Nong Chik								0.0		
37 ยะหริ่ง	Yaring								0.0	15.8	
38 มายอ	Mayo								0.0	66.0	
39 โคกโพธิ์	Khok Pho								0.0	78.2	
40 ปะนาเระ	Panare								0.0	7.6	
41 **ยะลา**	**YALA**								0.0	136.9	
42 ยะหา	Yaha								0.0	30.2	
43 รามัน	Raman								0.0	142.7	
44 บันนังสตา	Bannang Satar								0.0	48.7	
45 เบตง	Betong								0.0	12.7	
46 **นราธิวาส**	**NARATHIWAT***	0.3			0.2	0.8	0.1	0.1	1.5	157.4	-115.9
47 ยี่งอ	Yi-ngo								0.0	56.2	
48 รือเสาะ	Rangae								0.0	48.9	
49 ตากใบ	Tak Bai								0.0		
50 สุไหงโกลก	Sungai Kolok								0.0	109.6	

สถานีฝน Station	วันที่และจำนวนน้ำฝนเป็นมิลลิเมตร Date and amount of rainfall in millimeter							ฝนรวม มม. Total rainfall mm.	ฝนรวมตั้งแต่ 1 มกราคม Accumulative rainfall since 1 January	
	มกราคม – กุมภาพันธ์ January – February								ปริมาณ มม. Amount mm.	สูงต่ำกว่าปกติ Above or below Normal
	31	1	2	3	4	5	6			
51 ระนอง RANONG					0.3	2.1		2.4	23.0	-13.2
52 กระบุรี Kra Buri								0.0	0.3	
53 พังงา PHANGNGA					0.2			0.2	0.2	- 83.8
54 ตะกั่วป่า Takua Pa	1.0		0.2	5.5	0.2			6.9	55.1	
55 กะปง Kapong			4.5	6.7				11.2	71.8	
56 ท้ายเหมือง Thai Muang			12.3	7.2	6.9			26.4	40.7	
57 ตะกั่วทุ่ง Takua Thung			3.5		23.0			26.5	30.0	
58 ทับปุด Thap Put			3.9					3.9	3.9	
59 ภูเก็ต PHUKET*			T		0.7		1.5	2.2	17.6	- 29.8
60 สนามบินภูเก็ต Phuket Airport*					0.7	4.7	T	5.4	60.1	- 4.3
61 กระบี่ KRABI				20.1				20.1	33.1	
62 อ่าวลึก Ao Luk				6.3				6.3	130.2	
63 คลองท่อม Khlong Tom								0.0	11.3	
64 ตรัง TRANG								0.0	22.7	- 34.3
65 สนามบินตรัง Trang Airport*										
66 สิเกา Sikao								0.0	20.3	
67 ย่านตาขาว Yan Ta Khao								0.0		
68 ปะเหลียน Palian								0.0	23.1	
69 สตูล SATUN								0.0		- 45.9
70 ทุ่งหว้า Thung Wa								0.0	16.8	

สถานีฝน Station	วันที่และจำนวนน้ำฝนเป็นมิลลิเมตร Date and amount of rainfall in millimeters							ฝนรวม มม. Total rainfall mm.	ฝนรวมตั้งแต่ 1 มกราคม Accumulative rainfall since 1 January	
	มกราคม – กุมภาพันธ์ January - Febuary								ปริมาณ มม. Amount mm.	สูงต่ำกว่าปกติ Above or below Normal
	31	1	2	3	4	5	6			
กรุงเทพมหานคร BANGKOK METROPOLIS										
1 สถานีเครื่องรับส่งวิทยุนนทบุรี Overseas Radio Receiving Station								0.0	0.0	
2 ร.ร. การช่างนนทบุรี Nonthaburi Trade School								0.0	0.0	
3 พลังงานปรมาณูเพื่อสันติ Atomic Energy For Peace								0.0	0.0	
4 กองกำกับการรถวิทยุฯ MMP. Sub Division Car Center								0.0	15.5	
5 วิทยาลัยครุจันทรเกษม Chankasem College Education								0.0	15.4	
6 การไฟฟ้าฝ่ายผลิต Electrical Supply Authority								0.0	0.0	
7 ศูนย์ฝึกการบินพลเรือน Civil Aviation Training Center								0.0	0.0	
8 ร.ร. โยธินบูรณะ Yothin Burana School								0.0	0.0	
9 สถานีรถไฟบางบำหรุ Bang Bamru Railway Station								0.0	0.0	
10 ร.ร. พาณิชยการสยาม Siam Commercial School								0.0	0.0	
11 ร.ร. การประชาสัมพันธ์ Public Relation School								0.0	0.0	
12 ร.ร. สามเสนนอก Sam Sen Nok School					12.2			12.2	38.1	
13 มหาวิทยาลัยรามคำแหง Ramkhamhaeng University								0.0	27.0	
14 ร.ร. ศรีอุดัย Sri Udai School								0.0	0.0	
15 ร.ร. จิตรลดา Chitlada School								0.0	0.0	
16 เขตบางกะปิ Bangkapi Boundary								0.0	0.0	
17 เขตหนองจอก Nong Chok Boundary								0.0	0.0	
18 กระทรวงศึกษาธิการ Ministry of Education								0.0	14.8	
19 ร.ร. ช่างกลวิทยา Changkol Vitthaya School								0.0	27.4	
20 ร. 1 พัน 2 รอ. Second Infantry Battalion								0.0	0.0	
21 บ้านมนังคศิลา Ban Manangkha Sila					37.8			37.8	44.2	
22 ร.ร. โยสิตสโมสร Kosit Samosorn School								0.0	0.0	
23 ประตูน้ำปทุมวัน Pathumvan Irr.								0.0	7.5	
24 ร.ร. เฉลิมศาสน์ศึกษา Chaloemsart Suksa School								0.0	0.0	
25 วิทยาลัยโพธิ์ช่าง Poh Chang College					20.0			20.0	20.0	
26 ร.ร. มาแตร์เดอี Mater Dei School								0.0	0.0	
27 สถานีจ่ายไฟฟ้าบางกะปิ Sup Center of Electrial Supply-Bangkapi								0.0	34.5	
28 วิทยาลัยพาณิชยการธนบุรี Thonburi Commercial College					25.0			25.0	25.9	
29 วิทยาลัยครูบ้านสมเด็จ Bansomdet Teacher College					15.7			15.7	15.7	
30 เขตคลองสาน Khlong San Boundary								0.0	0.0	
31 ร.ร. เตรียมทหาร Armed Force Academy Preparatory School								0.0	0.0	
32 ร.ร. กรุงเทพคริสเตียน Bangkok Christian College					15.7			15.7	15.7	
33 ร.ร. ศรีวิกรย์ Srivikorn School								0.0	5.2	
34 ประตูน้ำพระโขนง Prakhanong Irr.								0.0	0.0	
35 ร.ร. สมศึกษา Somsuk Suksa School								0.0	0.0	
36 ร.ร. ยานนาวาวิทยาคม Yannawa Vitthayakhom School					24.9			24.9	24.9	
37 ร.ร. พระโขนง Prakhanong School								0.0	0.0	
38 ร.ร. ช่องนนทรี Chong Nonthri School								0.0	0.0	

อุณหภูมิสูงสุดและต่ำสุดประจำวันที่ ๓๑ ม.ค. – ๖ ก.พ. ๒๕๒๐

Daily Max. and Min. Temperature 31 Jan. – 6 Feb. 1977

สถานี Station	อุณหภูมิสูงสุดและต่ำสุดเป็นองศา ซ. Max. and Min. Temperature in degree C.							เฉลี่ยสูงสุด ต่ำสุด Average Max. Min.	เฉลี่ยในสัปดาห์ Weekly Mean	ค่าปกติประจำเดือน Monthly Normal
	31	1	2	3	4	5	6			
ภาคเหนือ NORTHERN PART										
1 เชียงราย CHIANG RAI	31.9 11.8	32.2 10.0	31.4 10.2	30.6 10.0	30.0 9.4	[illegible]	28.7 14.4	30.6 11.4	21.0	21.7
2 แม่ฮ่องสอน MAE HONG SON	30.3 13.0	31.1 14.0	31.2 14.7	31.5 12.5	30.6 12.4	[illegible]	31.0 12.3	30.9 13.0	22.0	23.2
3 เชียงใหม่ CHIANG MAI	28.3 12.3	28.2 12.0	29.0 11.0	28.5 10.0	27.1 9.2	27.4 13.9	27.5 14.2	28.3 11.8	20.0	23.1
4 น่าน NAN	32.5 15.3	33.5 15.4	33.1 14.0	32.0 13.2	29.3 15.5	28.9 16.7	29.0 14.8	31.2 15.0	23.1	23.7
5 ท่าวังผา Tha Wang Pha	30.8 14.0	31.6 13.7	31.9 12.9	30.9 11.3	29.3 14.0	28.6 16.7	27.8 14.0	30.9 13.6	21.9	..
6 ลำปาง LAMPANG	33.1 14.0	33.6 13.2	33.4 11.8	32.4 9.8	31.0 12.9	30.1 17.1	30.2 17.2	32.0 13.7	22.8	24.0
7 แม่สะเรียง Mae Sariang	31.3 12.3	31.8 12.3	31.6 12.6	31.8 11.2	31.4 10.1	31.1 10.6	31.6 11.3	31.5 11.5	21.5	23.4
8 แพร่ PHRAE	32.5 15.7	32.7 16.3	32.8 15.3	33.3 13.7	29.9 16.4	30.0 16.2	30.5 17.1	31.7 16.1	23.9	24.5
9 อุตรดิตถ์ UTTARADIT	34.3 17.2	35.0 18.2	34.8 17.2	35.0 17.0	30.9 20.5	32.2 16.4	31.6 18.2	33.4 18.1	25.8	26.1
10 ตาก TAK	35.3 16.7	35.9 17.7	36.4 16.9	35.0 16.5	30.8 20.0	31.6 16.8	31.8 19.0	33.8 17.9	25.8	26.7
11 เขื่อนภูมิพล Bhumibol Dam	34.2 19.8	35.3 16.6	35.7 20.3	35.2 19.4	31.1 17.0	30.8 16.8	30.6 16.9	33.3 18.4	25.8	26.7
12 พิษณุโลก PHITSANULOK	33.6 20.0	34.6 22.3	34.5 21.2	34.3 20.9	30.2 23.4	31.6 19.2	31.6 20.0	32.9 21.0	27.0	26.8
13 แม่สอด Mae Sot	31.5 13.5	32.3 14.5	32.3 14.2	32.3 13.5	32.7 12.0	32.2 13.7	31.7 18.0	32.1 14.2	23.2	25.1
14 เพชรบูรณ์ PHETCHABUN	34.9 19.8	35.0 20.6	36.2 18.8	34.7 20.0	26.2 20.3	31.7 17.5	31.7 16.0	33.2 19.3	26.2	25.9
15 หล่มสัก Lom Sak	33.6 19.6	34.2 20.2	34.3 18.0	33.6 19.0	27.4 19.7	30.5 16.5	31.0 16.0	32.1 19.0	25.6	..
16 วิเชียรบุรี Wichian Buri	34.8 21.5	36.4 21.0	35.2 20.5	33.5 22.3	33.0 20.0	31.0 18.2	30.3 16.4	33.5 20.0	26.8	..
ภาคตะวันออกเฉียงเหนือ NORTHEASTERN PART										
1 หนองคาย NONG KHAI	29.0 17.0	32.0 17.5	31.4 19.0	25.1 14.6	23.4 16.7	27.5 15.0	26.1 12.4	27.8 16.0	21.9	23.9
2 เลย LOEI	32.2 17.9	34.1 16.7	34.0 16.1	27.6 16.7	25.5 18.4	28.5 15.0	27.3 13.1	29.9 16.3	23.1	23.6
3 อุดรธานี UDON THANI	30.2 17.7	32.5 16.4	32.0 16.8	26.6 16.5	24.0 16.7	27.5 14.9	30.9 12.7	29.1 16.5	22.8	24.8
4 สกลนคร SAKON NAKHON	26.6 15.3	30.3 16.4	26.2 16.3	24.0 13.4	22.5 14.2	25.0 12.7	25.2 11.2	25.7 14.2	20.0	23.9
5 นครพนม NAKHON PHANOM	24.6 14.2	28.0 13.6	24.8 15.7	24.0 13.4	22.8 15.2	25.0 12.2	25.4 11.2	24.9 13.7	19.3	23.8
6 มุกดาหาร Mukdahan	28.1 14.6	30.3 16.5	25.7 15.6	22.7 14.1	23.2 13.6	24.6 12.9	25.7 11.7	25.8 14.2	20.0	24.3
7 ขอนแก่น KHON KAEN	30.4 19.1	33.2 18.8	31.0 20.7	25.5 17.5	22.9 18.3	27.5 14.3	27.3 12.1	28.3 17.3	22.8	25.7
8 โกสุมพิสัย Kosum Phisai	30.9 17.7	32.5 18.0	28.4 19.7	28.5 17.1	23.1 16.8	.. 14.5	.. ..	28.7 17.3	23.0	..
9 ร้อยเอ็ด ROI ET	31.2 16.5	30.7 16.5	26.2 19.3	24.0 16.2	24.1 15.1	26.7 14.0	26.4 13.4	27.0 16.1	21.6	25.6
10 ชัยภูมิ CHAIYAPHUM	31.5 21.7	34.8 22.1	33.8 21.6	27.6 21.1	23.8 20.0	27.0 16.8	26.9 15.4	29.3 19.8	24.6	25.9
11 อุบลราชธานี UBON RATCHATHANI	32.7 15.8	33.6 17.2	32.2 17.9	27.7 15.5	27.3 16.0	27.7 14.3	26.3 12.2	30.0 15.6	22.8	26.1
12 สุรินทร์ SURIN	33.7 19.0	33.6 20.9	32.6 22.3	24.5 16.2	27.0 16.0	26.5 15.3	24.4 13.2	29.6 17.8	23.7	26.1
13 ท่าตูม Tha Tum	.. 17.7	.. 18.9	.. 20.3	.. 17.7	.. 15.2	.. 14.6	.. 12.9	.. 16.8	..	..
14 หนองรุง Nong Rong	34.4 20.9	34.2 23.4	34.0 22.9	25.4 21.3	27.7 16.8	27.8 16.3	.. 14.2	30.6 19.3	25.0	..

สถานี	Station	อุณหภูมิสูงสุดและต่ำสุดเป็นองศา ซ. Max. and Min. Temperature in degree C.							เฉลี่ยสูงสุด ต่ำสุด Average Max. Min.	เฉลี่ยในสัปดาห์ Weekly Mean	ค่าปกติประจำเดือน Monthly Normal
		31	1	2	3	4	5	6			
15 นครราชสีมา	NAKHON RATCHASIMA	33.4 21.3	34.7 22.0	34.4 22.3	26.2 21.2	20.6 18.1	17.6 16.4	27.2 15.0	30.3 19.5	24.9	26.6
16 โชคชัย	Chok Chai	32.5 21.2	33.9 21.2	32.5 21.8	27.5 20.8	27.3 17.0	26.7 16.3	.. 13.9	30.1 18.9	24.5	..
ภาคกลาง	**CENTRAL PART**										
1 นครสวรรค์	NAKHON SAWAN	35.3 21.8	35.7 22.8	36.6 23.5	34.9 22.8	31.6 23.1	32.2 21.5	31.8 20.9	34.0 22.3	28.2	27.7
2 ลพบุรี	LOP BURI	34.0 21.9	34.6 20.4	35.3 22.6	33.7 22.5	26.3 21.2	31.2 21.4	31.2 20.6	32.6 21.5	27.0	26.3
3 สุพรรณบุรี	SUPHAN BURI	34.2 22.0	34.3 21.5	35.0 22.0	34.3 22.6	26.0 22.5	31.3 21.3	31.5 19.8	32.8 21.7	27.2	27.6
4 กาญจนบุรี	KANCHANABURI	35.7 19.5	35.4 22.2	36.9 22.4	35.4 22.7	26.9 22.6	31.2 22.0	31.8 18.0	33.3 21.3	27.3	27.6
5 ทองผาภูมิ	Thong Pha Phum	33.8 17.4	34.3 16.9	34.5 16.7	35.6 15.8	34.0 16.3	33.6 22.0	31.3 16.2	33.7 17.6	25.6	..
6 สนามบินดอนเมือง	Don Muang Airport	33.8 23.8	34.0 23.1	34.4 23.6	34.0 23.9	27.0 24.0	31.9 23.2	31.4 21.0	32.3 23.5	27.8	27.6
7 กรุงเทพมหานคร	BANGKOK METROPOLIS	32.3 24.4	33.1 24.1	33.2 24.2	33.2 24.4	26.5 24.3	31.3 22.0	30.7 20.2	31.5 23.4	27.4	27.9
8 ศูนย์วิจัย ฯ บางนา	Bang Na	33.2 24.0	33.2 23.5	33.9 23.6	31.7 24.2	26.2 22.5	30.5 21.6	30.4 19.0	31.4 22.6	27.0	..
ภาคตะวันออก	**EASTERN PART**										
1 ปราจีนบุรี	PRACHIN BURI	34.0 23.5	34.5 23.2	35.6 23.5	34.1 24.7	31.7 23.2	32.5 23.9	31.5 20.5	33.7 22.4	27.6	27.7
2 กบินทร์บุรี	Kabin Buri	35.8 22.0	35.4 22.9	36.1 23.4	34.4 23.0	31.5 21.7	31.0 21.0	.. 21.0	34.0 22.1	26.0	..
3 อรัญประเทศ	Aranyaprathet	34.4 22.4	34.9 23.5	34.7 24.6	32.7 23.7	31.6 21.5	30.6 19.7	30.6 17.2	32.6 21.8	27.3	27.8
4 ชลบุรี	CHON BURI	32.5 22.1	31.8 23.5	30.3 23.7	31.6 23.7	28.0 23.0	32.2 22.2	31.6 21.2	31.1 22.8	27.0	27.3
5 เกาะสีชัง	Ko Si Chang	30.3 23.4	30.0 28.0	29.5 26.3	30.5 24.8	26.5 25.2	30.2 23.6	30.3 22.3	29.6 24.5	27.0	27.6
6 สัตหีบ	Sattahip	30.6 22.1	30.6 24.2	28.7 26.3	33.4 24.2	27.5 25.0	30.0 22.1	30.1 20.4	30.2 23.5	26.6	29.2
7 ระยอง	RAYONG	30.0 23.0	30.4 24.3	27.8 27.5	26.4 24.0	.. 24.5	.. ..	.. ..	28.2 24.7	27.0	..
8 จันทบุรี	CHANTHABURI	31.8 21.6	30.0 22.9	31.0 23.7	30.6 23.4	29.3 21.0	31.6 22.1	30.3 20.2	30.6 22.1	26.4	27.0
9 คลองใหญ่	Khlong Yai	31.5 22.6	31.3 23.7	31.1 23.7	29.6 23.6	27.6 23.6	29.9 22.1	33.5 19.9	30.7 22.8	26.8	26.7
ภาคใต้	**SOUTHERN PART**										
1 หัวหิน	Hua Hin	31.5 23.1	31.5 22.2	32.0 23.2	31.6 24.7	31.7 25.0	25.0 23.2	30.1 22.1	31.1 23.2	27.2	26.3
2 ประจวบคีรีขันธ์	PRACHUAP KHIRI KHAN	31.4 20.4	30.3 20.8	31.6 21.3	31.4 22.3	30.1 23.2	27.5 22.6	29.9 21.2	30.6 21.7	26.2	25.9
3 ชุมพร	CHUMPHON	30.8 21.0	30.6 21.9	31.4 21.6	31.1 21.3	30.6 24.2	24.3 22.7	26.5 22.7	29.7 22.2	26.3	26.1
4 สุราษฎร์ธานี	SURAT THANI	31.0 20.2	33.3 19.9	33.8 20.3	33.2 19.6	31.4 20.1	30.1 20.7	31.8 21.4	32.1 20.3	26.2	26.6
5 เกาะสมุย	Ko Samui	30.6 25.0	30.0 25.0	31.0 26.0	30.4 25.0	30.0 26.0	28.0 26.0	29.5 25.5	29.9 25.5	27.7	..
6 นครศรีธรรมราช	NAKHON SI THAMMARAT	30.0 22.3	30.3 22.7	30.6 22.6	30.5 22.7	30.5 22.9	26.6 23.5	26.9 23.0	30.1 22.8	26.4	26.5
7 สงขลา	SONGKHLA	30.1 24.0	30.3 24.6	30.1 25.8	30.0 26.4	30.3 24.8	29.9 25.5	29.6 25.5	30.1 25.2	27.6	27.3
8 ปัตตานี	PATTANI	31.5 22.5	31.3 21.8	31.8 21.6	31.7 22.5	31.3 21.9	30.3 22.5	31.0 20.7	31.6 21.9	26.8	26.8
9 นราธิวาส	NARATHIWAT	31.1 23.3	30.7 23.5	31.8 23.4	31.5 24.3	31.3 23.6	31.6 23.5	30.6 21.9	31.4 23.4	27.4	26.4
10 ระนอง	RANONG	33.8 21.0	33.4 21.5	35.4 21.2	33.2 21.7	32.4 21.6	30.7 23.4	32.4 23.0	33.0 21.9	27.4	26.9
11 ภูเก็ต	PHUKET	31.4 23.0	33.5 25.0	33.6 24.8	32.5 23.2	33.1 23.8	33.2 24.4	31.5 24.4	32.7 24.1	28.4	28.0
12 สนามบินภูเก็ต	Phuket Airport	31.6 21.5	33.3 22.0	33.9 21.5	33.1 21.5	33.4 22.0	30.1 23.7	32.8 23.8	32.6 22.3	27.4	27.2
13 สนามบินตรัง	Trang Airport	33.2 21.2	34.0 21.8	34.8 21.7	33.8 24.4	34.3 21.3	33.2 21.3	32.7 21.0	33.7 21.8	27.8	27.7

REMARKS

1. **Meteorological Department's Station** (with * mark). Rainfall observation is performed daily at 07.00 a.m. by the Meteorological Department's personnel. Therefore the daily amount of rainfall in this publication means the total amount of rainfall in 24 hr. period from 07.00 a.m. of the recorded date to 07.00 a.m. of the following day.

2. **Voluntary Rainfall Station** (without * mark) located at District and Province. Rainfall observation is performed daily at 09.00 a.m. by the voluntary observer. The daily amount of rainfall means the total amount of rainfall in 24 hr. period from 09.00 a.m. of the recorded date to 09.00 a.m. of the following day.

3. **Rainfall and Temperature Data.** The daily rainfall and temperature observations are submitted to the Meteorological Department soon after the measurement by the following means :—

   — By radio or telegraph from the Meteorological Department's stations.
   — By telegraph from voluntary rainfall stations

   Those daily reports generally arrive at the Meteorological Department from about 07.00 a.m. to 07.00 p.m.

4. **Rainfall Intensity in 1 day** (24 hours)

Light Rainfall	amounts	0.1 — 10.0	millimetres
Moderate Rainfall	,,	10.1 — 35.0	,,
Heavy Rainfall	,,	35.1 — 90.0	,,
Very Heavy Rainfall	,,	90.1 millimetres and above	
Blank	represents	No rainfall or observation of rainfall does not arrive in time for publication.	
T	,,	Trace or light rainfall with amount less than 0.1 millimetres.	

Various Data in this publication are published hurriedly to service the user. Therefore the user should be cautious in using them. If there is any doubts please inquired the Meteorological Statistics Subdivision of the Climatology Division for further informations by dialing the number 916054 and 910178.

Meteorological Department
Bangkok Metropolis

Climatology Division.

● กำหนดออก สัปดาห์ละ 1 ฉบับ ปีละ 52 ฉบับ

● ค่าบำรุง ฉบับละ 5 บาท ปีละ 150 บาท

● การบอกรับ ติดต่อที่กองภูมิอากาศ กรมอุตุนิยมวิทยา

โทร. 3916054

พิมพ์ที่โรงพิมพ์กรมอุตุนิยมวิทยา กระทรวงคมนาคม กรุงเทพมหานคร

นางวาตรี สุเมธ หิญชีระนันทน์ ผู้พิมพ์ผู้โฆษณา 2520

A106.1/593
T364wr

กรมอุตุนิยมวิทยา กระทรวงคมนาคม

รายงานอากาศประจำสัปดาห์ ระหว่างวันที่ ๗ – ๑๓ กุมภาพันธ์ ๒๕๒๐

และ

การคาดหมายลักษณะอากาศ ระหว่างวันที่ ๑๔ – ๒๐ กุมภาพันธ์ ๒๕๒๐

ฉบับที่ ๗/๒๕๒๐

น.อ. ดร. ชจิต บัวชิตติ

อธิบดีกรมอุตุนิยมวิทยา

METEOROLOGICAL DEPARTMENT

MINISTRY OF COMMUNICATIONS

BANGKOK, THAILAND

ATMOSPHERIC SCIENCES
LIBRARY
FEB 28 1977
N.O.A.A.
U. S. Dept. of Commerce

WEEKLY WEATHER REPORT

DURING THE PERIOD 7 – 13 FEBRUARY 1977

AND

WEATHER OUTLOOK

DURING 14 – 20 FEBRUARY 1977

No. 7/1977

Capt. Kajit Buajitti

Director — General

หมายเหตุ

1. **สถานีของกรมอุตุนิยมวิทยา** (มีเครื่องหมาย *) ทำการตรวจวัดจำนวนฝน ตกเวลา 07.00 น. ทุกวัน โดยเจ้าหน้าที่ของกรมอุตุนิยมวิทยา ดังนั้น จำนวนฝนรายวันในรายงานเล่มนี้ หมายถึงปริมาณฝนรวมในช่วงเวลา 24 ชั่วโมง ตั้งแต่เวลา 07.00 น. ของวันที่แจ้งไว้ในรายงาน จนถึงเวลา 07.00 น. ของวันรุ่งขึ้น

2. **สถานีฝนอำเภอและจังหวัด** (ไม่มีเครื่องหมาย *) ทำการ ตรวจวัด จำนวนฝนตกเวลา 09.00 น. ทุกวัน โดยเจ้าหน้าที่ ที่อยู่ในอำเภอหรือจังหวัดที่ได้รับแต่งตั้งจากกรมอุตุนิยมวิทยา ดังนั้น จำนวนฝนรายวัน หมายถึงปริมาณฝนรวมในช่วงเวลา 24 ชั่วโมง ตั้งแต่เวลา 09.00 น. ของวันที่แจ้งไว้ในรายงานจนถึงเวลา 09.00 น. ของวันรุ่งขึ้น

3. **ข้อมูลฝนและอุณหภูมิ** ที่พิมพ์ในรายงานเล่มนี้ เป็นข้อมูลที่เจ้าหน้าที่ผู้ทำการตรวจรายงานมายังกรมอุตุนิยมวิทยา ทุกวันภายหลังการตรวจ

   — สถานีของกรมอุตุนิยมวิทยา รายงานทางวิทยุโทรศัพท์หรือโทรเลข

   — สถานีฝนอำเภอและจังหวัด รายงานทางโทรเลข

   รายงานดังกล่าวนี้ กรมอุตุนิยมวิทยา จะได้รับ ตั้งแต่เวลาประมาณ 07.00 น. จนถึงเวลา 19.00 น.

4. **เกณฑ์ฝนใน 1 วัน** (24 ชั่วโมง)

ฝนเล็กน้อย	จำนวนตั้งแต่	0.1 — 10.0 มิลลิเมตร
ฝนปานกลาง	„	10.1 — 35.0 „
ฝนหนัก	„	35.1 — 90.0 „
ฝนตกหนักมาก	„	90.1 มิลลิเมตร ขึ้นไป
ช่องว่าง	หมายความว่า	ไม่มีฝนตกหรือยังไม่ได้รับรายงาน
T	„	ฝนตกน้อยไม่ถึง 0.1 มิลลิเมตร

ข้อมูลต่าง ๆ เหล่านี้ได้ดำเนินการจัดพิมพ์โดยรีบด่วน เพื่อสนองความต้องการแก่ผู้ใช้ จึงยังไม่ได้ทำการตรวจสอบ ฉะนั้น ผู้ใช้จึงควรพิจารณาข้อมูลก่อนที่จะนำไปใช้ หากมีข้อสงสัยประการใด โปรดติดต่อสอบถามเจ้าหน้าที่ งานสถิติอุตุนิยมวิทยา กองภูมิอากาศ โทรศัพท์ 916064 และ 910178

กองภูมิอากาศ กรมอุตุนิยมวิทยา
กรุงเทพมหานคร

การคาดหมายลักษณะอากาศใน ๗ วันข้างหน้า

ตั้งแต่วันที่ ๑๔ – ๒๐ กุมภาพันธ์ ๒๕๒๐

ลักษณะทั่วไป

คาดว่าบริเวณความกดอากาศสูงในมองโกเลียจะแผ่ลงมาปกคลุมด้านตะวันออกของประเทศไทยในระยะกลางสัปดาห์

ภาคเหนือ ภาคตะวันออกเฉียงเหนือ	อากาศค่อนข้างหนาวกับมีหมอกในตอนเช้า และคาดว่าอุณหภูมิจะลดลงในระยะกลางสัปดาห์
ภาคกลาง ภาคตะวันออกรวมทั้งชายฝั่ง	จะมีฝนบางแห่งและอุณหภูมิจะลดลงเล็กน้อยในระยะครึ่งหลังของสัปดาห์
ภาคใต้ฝั่งตะวันออก	จะมีฝนหรือฝนฟ้าคะนองเป็นแห่ง ๆ ตลอดสัปดาห์
ภาคใต้ฝั่งตะวันตก	จะมีฝนบางแห่งในตอนเย็นหรือค่ำ
กรุงเทพมหานคร	จะมีฝนบางแห่งและอุณหภูมิลดลงเล็กน้อยในระยะครึ่งหลังของสัปดาห์

กรมอุตุนิยมวิทยา

๑๔ ก.พ.๒๐

Weather outlook for the period 14 – 20 February 1977

General Situation

The high pressure area in Mongolia is expected to extend to the eastern portion of Thailand during the middle period of the week.

Northern Part: Northeastern Part:	Rather cold with fog in the morning and decreasing in temperature during the middle period of the week.
Central Part: Eastern part and Coastal Area:	Isolated showers with slightly decreasing in temperature during the second half of the week.
Southern Thailand East Coast:	Widely scattered showers or thundershowers throughout the week.
Southern Thailand West Coast:	Isolated showers in the late afternoon or evening.
Bangkok Metropolis:	Isolated showers with slightly decreasing in temperature during the second half of the week.

Meteorological Department
14 February 1977

สรุปลักษณะอากาศทั่วไปในรอบสัปดาห์
ทั้งแต่วันที่ ๗ – ๑๓ กุมภาพันธ์ ๒๕๒๐

๑. เกือบตลอดสัปดาห์ บริเวณความกดอากาศสูงในประเทศมองโกเลียและประเทศจีน ได้ปกคลุมบริเวณประเทศไทยตอนบน โดยมีมรสุมตะวันออกเฉียงเหนือซึ่งมีกำลังปานกลางปกคลุมภาคใต้และอ่าวไทย ลักษณะเช่นนี้ทำให้มีอากาศค่อนข้างหนาวในบริเวณภาคเหนือและภาคตะวันออกเฉียงเหนือ ส่วนภาคกลางและภาคตะวันออกมีอากาศเย็นเกือบตลอดสัปดาห์ สำหรับฝนปรากฏว่ามีฝนเป็นแห่ง ๆ กับมีฝนหนักถึงหนักมากเป็นบางแห่งในบริเวณภาคใต้ฝั่งสองฝั่ง

๒. รายงานอุณหภูมิต่ำสุดในภาคต่าง ๆ ของประเทศไทยมีดังนี้.–

ภาคเหนือ	๑๐.๐ °ซ.ที่ อ.เมือง	จ.เชียงราย	เมื่อวันที่	๑๓ ก.พ.
ภาคตะวันออกเฉียงเหนือ	๑๐.๙ °ซ.ที่ อ.เมือง	จ.นครพนม	"	๑๑ ก.พ.
ภาคกลาง	๑๔.๔ °ซ.ที่ อ.ทองผาภูมิ	จ.กาญจนบุรี	"	๘ ก.พ.
ภาคตะวันออก	๑๖.๔ °ซ.ที่ อ.อรัญประเทศ	จ.ปราจีนบุรี	"	๗ ก.พ.
ภาคใต้	๑๗.๕ °ซ.ที่ อ.เมือง	จ.ประจวบคีรีขันธ์	"	๑๐ ก.พ.

๓. รายงานฝนสูงสุดในภาคต่าง ๆ ของประเทศไทยมีดังนี้.–

ภาคเหนือ	๖.๐ มม.ที่ อ.สันกำแพง	จ.เชียงใหม่	เมื่อวันที่	๗ ก.พ.
ภาคตะวันออก	๔.๔ มม.ที่ อ.คลองใหญ่	จ.ตราด	"	๔ ก.พ.
ภาคใต้	๒๒๔.๕ มม.ที่ อ.ท่าแซะ	จ.ชุมพร	"	๑๐ ก.พ.

กรมอุตุนิยมวิทยา

๑๔ ก.พ. ๒๐

Weekly Weather Summary

Period 7 - 13 February 1977

1. Throughout most of the week the high preasure area over Mongolia and China covered Upper Thailand, with moderate northeast monsoon prevailed over Southern and the Gulf of Thailand. Consequently, rather cold weather experienced in Northern and Northeastern parts with cool weather in Central and Eastern Thailand throughout most of the week. Widely scattered rainshowers with isolated heavy to very heavy falls occurred along the coastal areas of Southern Thailand.

2. Lowest temperatures in various parts of Thailand were as follows:-

Northern Part	10.0°C.at Amphoe Muang	Chiang Rai	on 13	Feb.
Northeastern Part	10.9°C.at Amphoe Muang	Nakhon Phanom	" 11	Feb.
Central Part	14.4°C.at Thong Pha Phum	Kanchanaburi	" 8	Feb.
Eastern Part	16.4°C.at Aranyaprathet	Prachin Buri	" 7	Feb.
Southern Part	17.5°C.at Amphoe Muang	Prachuap Khiri Khan	10	Feb.

3. Heaviest rainfalls were recorded at following places:-

Northern Part	6.0 mm.at San Khamphaeng	Chiang Mai	on	7 Feb.
Eastern Part	4.8 mm.at Khlong Yai	Trat	"	8 Feb.
Southern Part	228.5 mm.at Tha Sae	Chumphon	"	10 Feb.

Meteorological Department
14 February 1977

ข่าวอากาศเพื่อการเกษตรประจำสัปดาห์

เมื่อวันที่ 7 – 13 กุมภาพันธ์ 2520 มีลักษณะอากาศซึ่งพอสรุปได้ดังต่อไปนี้ :-

เกือบตลอดสัปดาห์ บริเวณความกดอากาศสูงในประเทศมองโกเลียและประเทศจีนได้ปกคลุมบริเวณประเทศไทยตอนบน โดยมีมรสุมตะวันออกเฉียงเหนือซึ่งมีกำลังปานกลางปกคลุมภาคใต้และอ่าวไทย ลักษณะเช่นนี้ทำให้มีอากาศค่อนข้างหนาวในบริเวณภาคเหนือและภาคตะวันออกเฉียงเหนือ ส่วนภาคกลางและภาคตะวันออกมีอากาศเย็นเกือบตลอดสัปดาห์ สำหรับฝนปรากฏว่ามีฝนเป็นแห่ง ๆ กับมีฝนหนักถึงหนักมากเป็นบางแห่งในบริเวณภาคใต้ทั้งสองฝั่ง

ข้อคาดหมาย

ระยะต้นสัปดาห์ประเทศไทยจะมีอากาศอุ่นขึ้นเกือบทั่วไป ส่วนระยะกลางและปลายสัปดาห์คาดว่าบริเวณประเทศไทยตอนบนจะมีอากาศหนาวเย็นลงอีก แต่ก่อนที่อากาศจะเย็นลงอาจมีฝนเกิดขึ้นได้เป็นบางแห่งบางตำบลในภาคกลางและภาคตะวันออก สำหรับภาคใต้ตลอดสัปดาห์นี้จะมีฝนเป็นแห่ง ๆ ทางฝั่งตะวันออก.

กรมอุตุนิยมวิทยา
14 กุมภาพันธ์ 2520

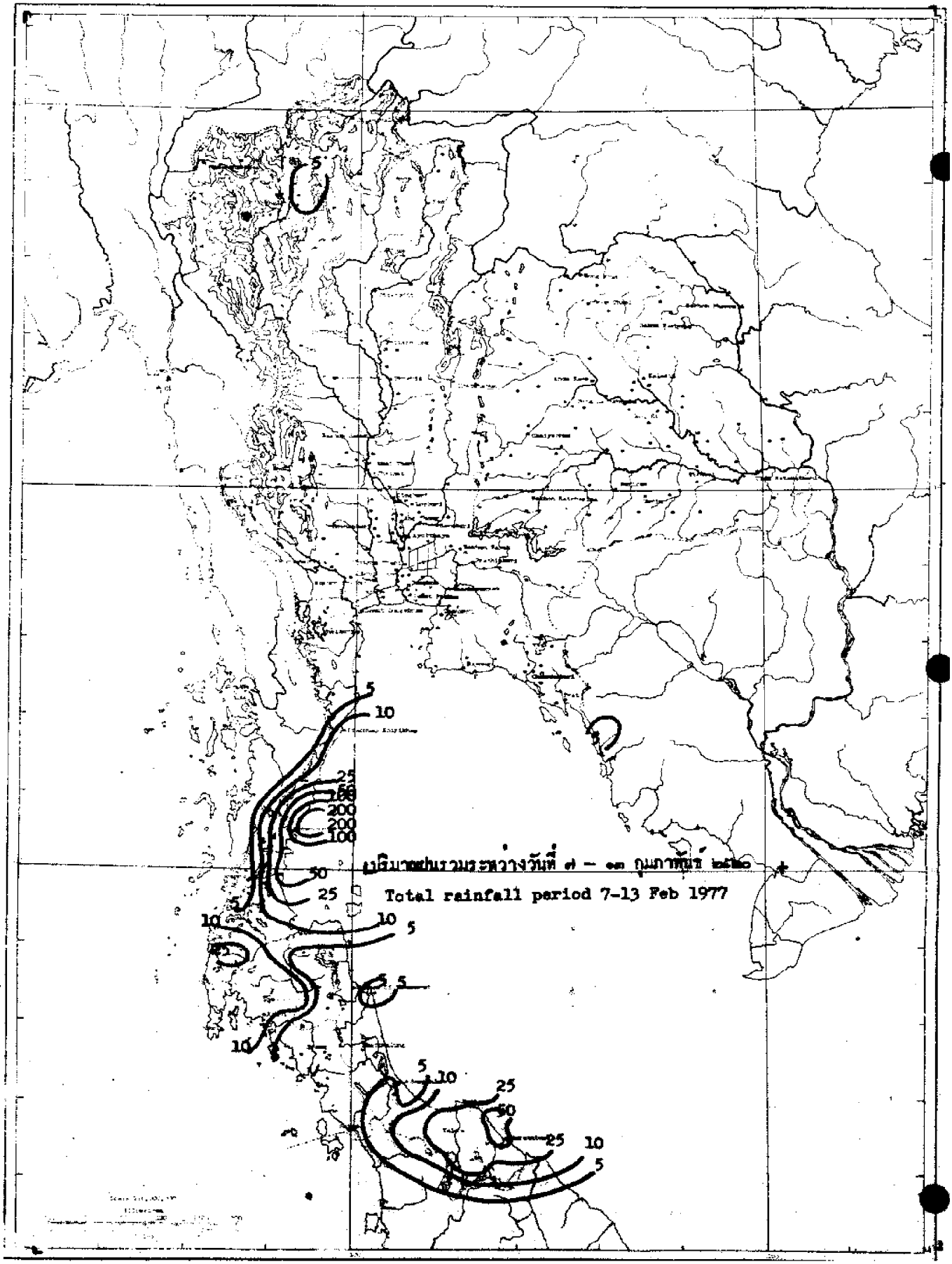
ปริมาณฝนรวมระหว่างวันที่ ๗ – ๑๓ กุมภาพันธ์ ๒๕๒๐
Total rainfall period 7-13 Feb 1977

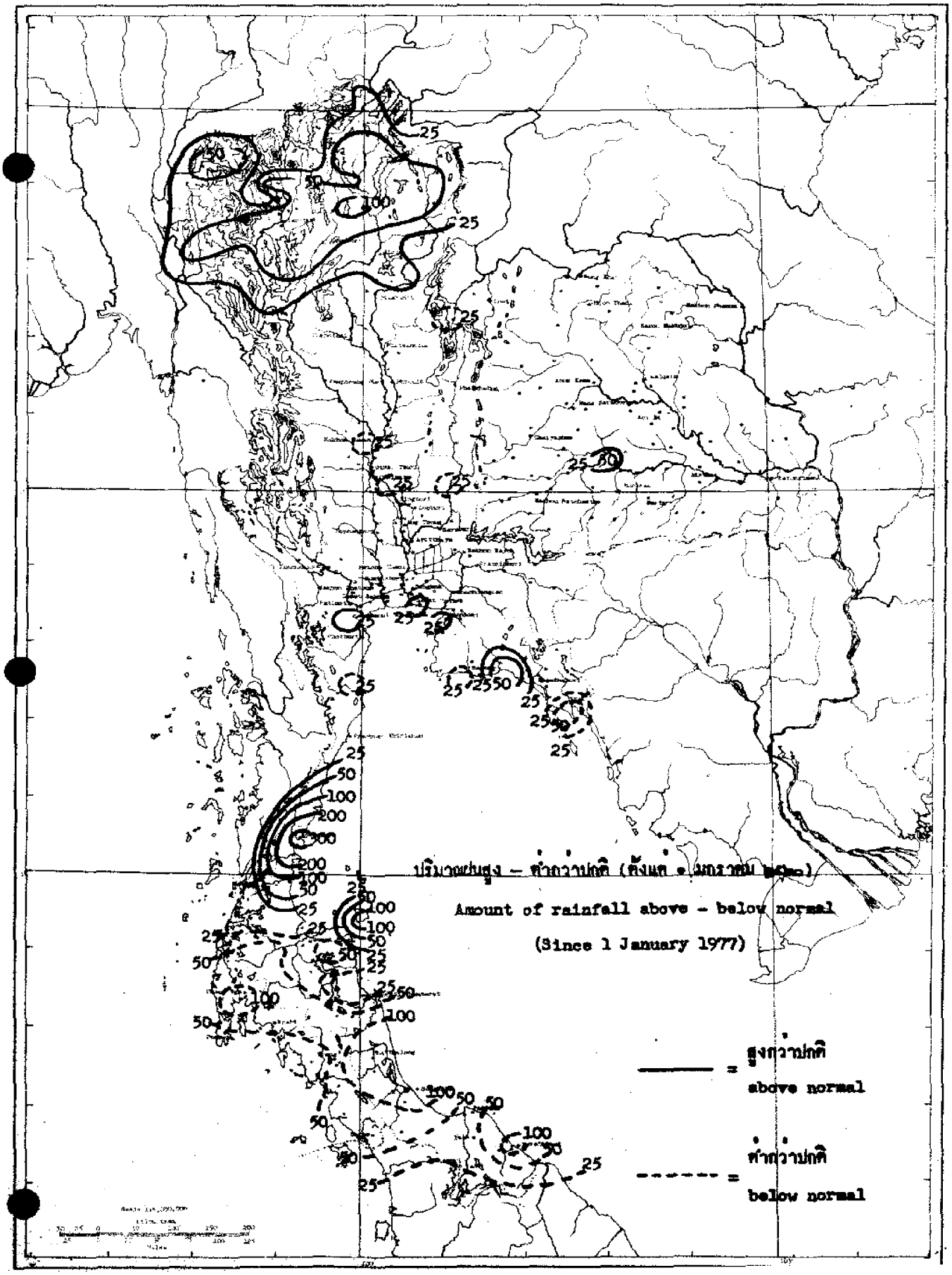
ปริมาณฝนสูง – ต่ำกว่าปกติ (ตั้งแต่ 1 มกราคม 2520)
Amount of rainfall above - below normal
(Since 1 January 1977)
สูงกว่าปกติ
above normal
ต่ำกว่าปกติ
below normal

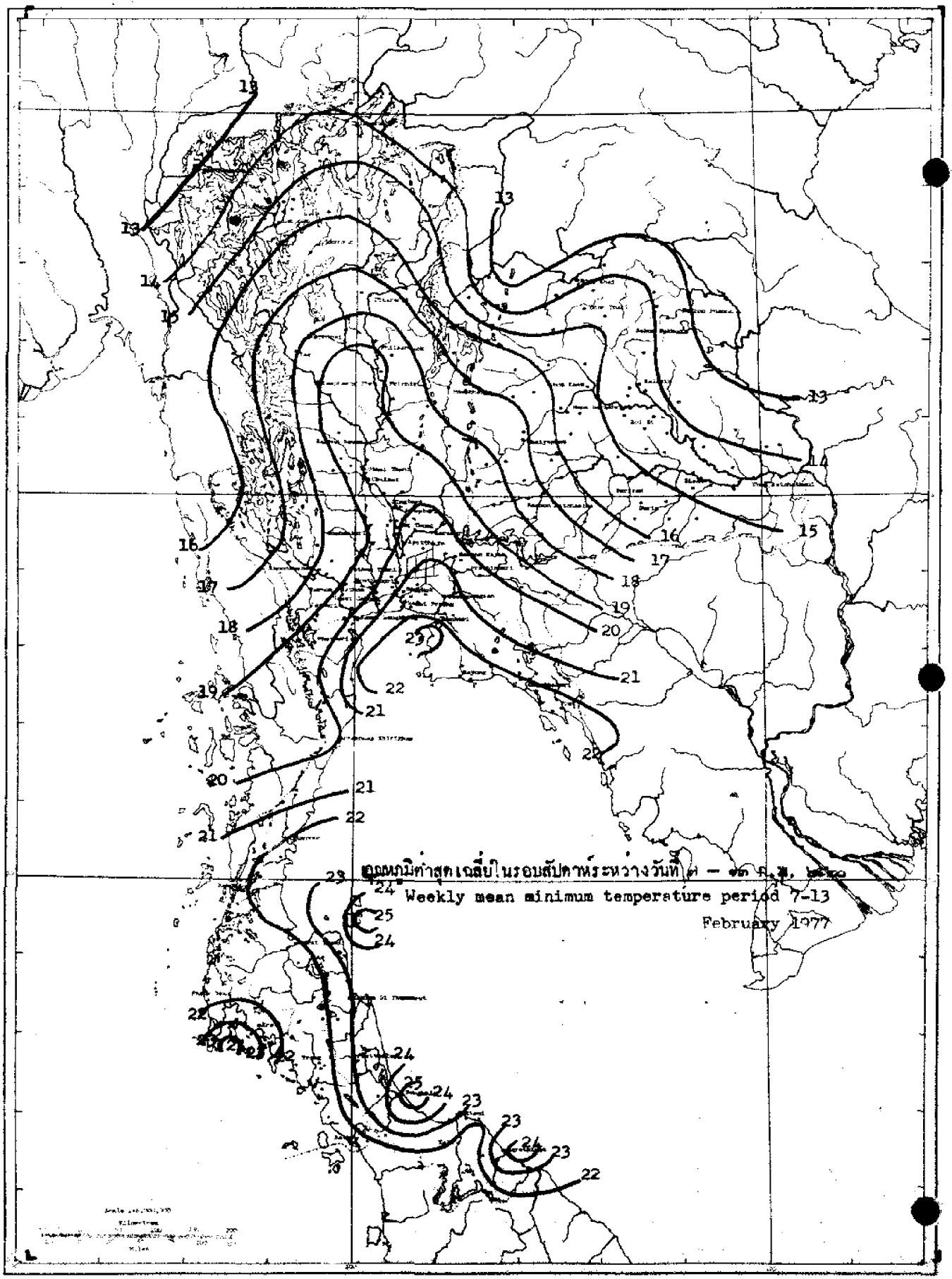
อุณหภูมิต่ำสุดเฉลี่ยในรอบสัปดาห์ระหว่างวันที่ ๗ – ๑๓ ก.พ. ๒๕๒๐
Weekly mean minimum temperature period 7-13
February 1977

สถานีฝน	Station	วันที่และจำนวนน้ำฝนเป็นมิลลิเมตร Date and amount of rainfall in millimeters							ฝนรวม มม. Total rainfall mm.	ฝนรวมตั้งแต่ 1 มกราคม Accumulative rainfall since 1 January	
		กุมภาพันธ์ February								ปริมาณ มม. Amount mm.	สูงต่ำกว่าปกติ Above or below Normal
		7	8	9	10	11	12	13			
	ภาคเหนือ	**NORTHERN PART**									
1	**เชียงราย**	CHIANG RAI*							0.0	47.7	+ 26.1
2	แม่สาย	Mae Sai	2.1	T					2.1	22.7	- 5.0
3	เชียงแสน	Chiang Saen		2.0					2.0	68.0	+ 37.8
4	เชียงของ	Chiang Khong		1.2					1.2	31.2	+ 9.9
5	แม่จัน	Mae Chan							0.0	19.9	+ 6.2
6	แม่สรวย	Mae Suai							0.0	18.3	- 2.5
7	เทิง	Thoeng							0.0	64.2	+ 50.9
8	เชียงคำ	Chiang Kham							0.0	69.1	+ 54.8
9	เวียงป่าเป้า	Wiang Pa Pao							0.0	3.4	- 9.1
10	พาน	Phan							0.0	73.5	+ 62.1
11	แม่ใจ	Mae Chai							0.0	78.6	+ 72.2
12	พะเยา	Phayao							0.0	50.0	+ 42.8
13	ภูซน	Chun							0.0	53.9	+ 39.5
14	**แม่ฮ่องสอน**	MAE HONG SON*							0.0	70.2	+ 54.8
15	ปาย	Pai							0.0	78.2	+ 66.1
16	ขุนยวม	Khun Yuam							0.0	39.1	+ 31.5
17	แม่ลาน้อย	Mae La Noi							0.0	65.8	
18	แม่สะเรียง	Mae Sariang*							0.0	75.1	+ 60.4
19	**เชียงใหม่**	CHIANG MAI*	2.2						2.2	65.4	+ 49.3
20	ฝาง	Fang							0.0	17.0	- 3.0
21	แม่อาย	Mae Ai							0.0		
22	เชียงดาว	Chiang Dao							0.0	0.0	- 18.1
23	แม่แตง	Mae Taeng							0.0	66.0	+ 53.1
24	แม่ริม	Mae Rim							0.0	0.0	- 12.4
25	สันทราย	San Sai							0.0	68.5	+ 55.5
26	ดอยสะเก็ด	Doi Saket	5.8						5.8	62.2	+ 48.8
27	สันกำแพง	San Kamphaeng	6.0						6.0	6.0	+ 1.1
28	หางดง	Hang Dong	3.4						3.4	90.8	+ 81.3
29	สารภี	Saraphi	2.0						2.0	53.4	
30	สันป่าตอง	San Pa Tong							0.0	54.2	+33.0
31	จอมทอง	Chom Thong							0.0	111.0	+ 93.5
32	ฮอด	Hot	0.2						0.2	73.6	+ 61.4
33	**ลำพูน**	LAMPHUN							0.0	91.9	+ 68.8
34	ป่าซาง	Pa Sang	1.7						1.7	105.4	+ 95.8
35	ลี้	Li							0.0	69.7	+ 58.3
36	**ลำปาง**	LAMPANG*							0.0	69.0	+ 58.3
37	งาว	Ngao							0.0	109.8	+100.7
38	แจ้ห่ม	Chae Hom							0.0	59.7	+ 56.5
39	เกาะคา	Ko Kha							0.0	67.7	+ 59.3
40	สบปราบ	Sop Prap							0.0	63.8	+ 54.6

สถานีฝน	Station	วันที่และจำนวนน้ำฝนเป็นมิลลิเมตร Date and amount of rainfall in millimeters กุมภาพันธ์ February 7	8	9	10	11	12	13	ฝนรวม มม. Total rainfall mm.	ฝนรวมตั้งแต่ 1 มกราคม Accumulative rainfall since 1 January ปริมาณ มม. Amount mm.	สูงต่ำกว่าปกติ Above or below Normal
41 เถิน	Thoen								0.0	30.9	+ 24.1
42 แม่พริก	Mae Phrik								0.0	0.0	- 4.4
43 แพร่	PHRAE*								0.0	53.4	+ 40.3
44 สอง	Song								0.0	92.9	+ 77.4
45 สูงเม่น	Sung Men								0.0	52.4	+ 47.6
46 เด่นชัย	Den Chai								0.0	37.4	+ 29.5
47 น่าน	NAN*								0.0	76.4	+ 55.8
48 ทุ่งช้าง	Thung Chang								0.0	58.2	+ 38.3
49 เชียงกลาง	Chiang Klang								0.0	38.9	
50 ท่าวังผา	Tha Wang Pha*		T						T	70.4	+ 60.7
51 ปัว	Pua								0.0	67.1	+ 53.3
52 สา	Sa								0.0	55.2	+ 45.1
53 นาน้อย	Na Noi								0.0	2.9	- 4.6
54 อุตรดิตถ์	UTTARADIT*								0.0	35.2	+ 17.0
55 ฟากท่า	Fak Tha								0.0	19.0	- 0.9
56 น้ำปาด	Nam Pat								0.0	38.0	+ 27.8
57 สนามบินอุตรดิตถ์	Uttaradit Airport*										
58 ท่าปลา	Tha Pla								0.0	14.2	- 1.2
59 ลับแล	Laplae								0.0	0.0	- 12.6
60 ตาก	TAK*								0.0	24.8	+ 16.8
61 เขื่อนภูมิพล	Bhumibol Dam*								0.0	35.9	+ 26.6
62 บ้านตาก	Ban Tak								0.0	24.6	- 2.5
63 แม่ระมาด	Mae Ramat								0.0	7.4	+ 2.1
64 แม่สอด	Mae Sot*								0.0	25.5	+ 13.0
65 สุโขทัย	SUKHOTHAI								0.0	19.6	+ 3.9
66 ทุ่งเสลี่ยม	Thung Saliam								0.0	26.8	+ 17.2
67 สวรรคโลก	Sawankhalok								0.0	12.0	+ 3.8
68 กงไกรลาศ	Kong Krailat								0.0	10.8	- 6.3
69 บ้านด่านลานหอย	Ban Dan Lan Hoi								0.0	28.7	- 6.5
70 พิษณุโลก	PHITSANULOK*								0.0	1.5	- 15.8
71 นครไทย	Nakhon Thai								0.0	5.9	- 14.1
72 พรหมพิราม	Phrom Phiram								0.0	7.0	- 12.5
73 วังทอง	Wang Thong								0.0	0.2	- 23.2
74 บางกระทุ่ม	Bang Krathum								0.0	0.0	- 22.7
75 กำแพงเพชร	KAMPHAENG PHET								0.0	7.3	- 4.1
76 พรานกระต่าย	Phan Kratai								0.0	0.0	- 20.0
77 คลองขลุง	Khlong Khlung								0.0	0.0	- 14.8
78 ขาณุวรลักษบุรี	Khanu Woralaksaburi								0.0	0.0	- 17.4
79 พิจิตร	PHICHIT								0.0	0.0	- 20.0
80 สามง่าม	Sam Ngam								0.0	0.0	- 14.2
81 ตะพานหิน	Taphan Hin								0.0	3.4	- 14.4

สถานีฝน	Station	วันที่และจำนวนน้ำฝนเป็นมิลลิเมตร Date and amount of rainfall in millimeters กุมภาพันธ์ February 7	8	9	10	11	12	13	ฝนรวม มม. Total rainfall mm.	ฝนรวมตั้งแต่ 1 มกราคม Accumulative rainfall since 1 January ปริมาณ มม. Amount mm.	สูงต่ำกว่าปกติ Above or below Normal
82 บางมูลนาก	Bang Mun Nak								0.0	0.0	- 10.1
83 โพทะเล	Pho Thale								0.0	0.0	- 9.0
84 เพชรบูรณ์	**PHETCHABUN***								0.0	0.2	- 23.7
85 หล่มเก่า	Lom Kao								0.0	0.0	- 11.9
86 หล่มสัก	Lom Sak*								0.0	0.4	- 12.4
87 ชนแดน	Chon Daen								0.0	0.0	- 15.2
88 หนองไผ่	Nong Phai								0.0	0.0	- 7.8
89 วิเชียรบุรี	Wichian Buri*								0.0	0.0	- 11.6
ภาคตะวันออกเฉียงเหนือ NORTHEASTERN PART											
1 เลย	LOEI*								0.0	12.0	- 2.1
2 เชียงคาน	Chiang Khan								0.0	13.9	- 0.9
3 ท่าลี่	Tha Li								0.0	15.6	+ 1.5
4 ด่านซ้าย	Dan Sai								0.0	0.0	- 26.3
5 วังสะพุง	Wang Saphung								0.0	6.8	- 15.3
6 หนองคาย	NONG KHAI								0.0	18.4	+ 8.8
7 ศรีเชียงใหม่	Si Chiang Mai								0.0	15.1	+ 8.2
8 ท่าบ่อ	Tha Bo								0.0	16.3	+ 9.0
9 โพนพิสัย	Phon Phisai								0.0	16.3	+ 4.2
10 บึงกาฬ	Bung Kan								0.0	24.4	+ 1.4
11 เซกา	Seka								0.0	20.5	+ 20.5
12 อุดรธานี	**UDON THANI**								0.0	8.9	- 10.6
13 เพ็ญ	Phen								0.0	0.0	- 5.3
14 กุมภวาปี	Kumphawapi								0.0	0.0	- 11.8
15 หนองหาน	Nong Han								0.0	6.7	+ 3.2
16 หนองบัวลำภู	Nong Bua Lam Phu								0.0	0.0	- 10.2
17 สกลนคร	**SAKON NAKHON***								0.0	6.3	- 11.6
18 วานรนิวาส	Wanon Niwat								0.0	20.0	+ 6.5
19 สว่างแดนดิน	Sawang Daen Din								0.0	16.4	+ 8.5
20 ภรรณานิคม	Phanna Nikhom								0.0	7.7	- 3.9
21 นครพนม	**NAKHON PHANOM**								0.0	13.9	- 5.4
22 บ้านแพง	Ban Phaeng								0.0	9.4	+ 1.6
23 ท่าอุเทน	Tha Uthen								0.0	26.2	+ 14.1
24 นาแก	Na Kae								0.0	2.2	+ 9.2
25 ธาตุพนม	That Phanom								0.0	5.6	+ 11.8
26 มุกดาหาร	Mukdahan*								0.0	3.0	+ 8.8
27 กาฬสินธุ์	**KALASIN**								0.0	0.0	- 13.8
28 ยางตลาด	Yang Talat								0.0	0.0	- 19.4
29 สหัสขันธ์	Sahatsakhan								0.0	0.0	- 8.3
30 กุฉินารายณ์	Kuchinarai								0.0	0.0	- 7.0
31 กมลาไสย	Kamalasai								0.0	0.0	- 9.5
32 ร้อยเอ็ด	**ROI ET***								0.0	1.2	- 9.3

สถานีฝน	Station	วันที่และจำนวนน้ำฝนเป็นมิลลิเมตร Date and amount of rainfall in millimetres กุมภาพันธ์ February							ฝนรวม มม. Total rainfall mm.	ฝนรวมตั้งแต่ 1 มกราคม Accumulative rainfall since 1 January	
		7	8	9	10	11	12	13		ปริมาณ มม. Amount mm.	สูงต่ำกว่าปกติ Above or below Normal
53 โพนทอง	Phon Thong								0.0	0.0	- 5.7
54 รวัชบุรี	Thawatchaburi								0.0	0.0	- 5.8
55 อาจสามารถ	At Samat								0.0	0.0	- 11.8
56 เสลภูมิ	Selaphum								0.0	0.0	- 12.5
57 จตุรพักตร์พิมาน	Chaturaphak Phiman								0.0	3.0	+ 3.2
58 เกษตรวิสัย	Kaset Wisai								0.0	0.0	- 10.1
59 สุวรรณภูมิ	Suwannaphum								0.0	0.0	- 16.3
60 มหาสารคาม	MAHA SARAKHAM								0.0	1.1	- 16.3
61 เชียงยืน	Chiang Yun								0.0	0.0	- 9.5
62 กันทรวิชัย	Kantharawichai								0.0	0.0	10.1
63 โกสุมพิสัย	Kosum Phisai*								0.0	0.0	- 12.7
64 บรบือ	Borabu								0.0	0.0	-21.2
65 วาปีปทุม	Wapi Pathum								0.0	0.0	- 13.3
66 พยัคฆภูมิพิสัย	Phayakkhaphum Phisai								0.0	6.8	- 3.3
67 ขอนแก่น	KHON KAEN*								0.0	0.2	- 21.2
68 น้ำพอง	Nam Phong								0.0	0.0	- 4.0
69 ภูเวียง	Phu Wiang								0.0	0.0	- 17.5
70 ชุมแพ	Chum Phae								0.0	0.0	- 8.5
71 มัญจาคีรี	Mancha Khiri								0.0	0.0	- 8.9
72 ชนบท	Chonnabot								0.0	0.0	- 7.8
73 บ้านไผ่	Ban Phai								0.0	0.0	- 3.8
74 พล	Phon								0.0	11.2	- 8.6
75 หนองสองห้อง	Nong Song Hong								0.0	0.0	- 17.8
76 ชัยภูมิ	CHAIYAPHUM								0.0	0.0	- 12.7
77 เกษตรสมบูรณ์	Kaset Sombun								0.0	0.0	- 8.7
78 ภูเขียว	Phu Khieo								0.0	0.0	- 10.8
79 คอนสวรรค์	Khon Sawan								0.0	0.0	- 10.4
80 จัตุรัส	Chaturat								0.0	0.0	- 30.2
81 บำเหน็จณรงค์	Bamnet Narong								0.0	0.0	- 11.4
82 นครราชสีมา	NAKHON RATCHASIMA*								0.0	0.0	- 16.7
83 บัวใหญ่	Bua Yai								0.0	0.0	- 12.5
84 คง	Khong								0.0	0.0	
85 ด่านขุนทด	Dan Khun Thot								0.0	0.0	- 8.4
86 โนนไทย	Non Thai								0.0	0.0	- 10.6
87 โนนสูง	Non Sung								0.0	0.0	- 7.0
88 พิมาย	Phimai								0.0		
89 สีคิ้ว	Sikhiu								0.0	2.2	- 7.2
90 สูงเนิน	Sung Noen								0.0	0.0	- 12.0
91 ปักธงชัย	Pak Thong Chai								0.0	0.0	- 9.9
92 โชคชัย	Chok Chai*								0.0	0.0	- 16.2
93 ครบุรี	Khon Buri								0.0	0.0	- 6.0

สถานีฝน Station	วันที่และจำนวนน้ำฝนเป็นมิลลิเมตร Date and amount of rainfall in millimeters กุมภาพันธ์ February 7	8	9	10	11	12	13	ฝนรวม มม. Total rainfall mm.	ฝนรวมตั้งแต่ 1 มกราคม Accumulative rainfall since 1 January ปริมาณ มม. Amount mm.	สูงต่ำกว่าปกติ Above or below Normal
74 บุรีรัมย์ BURI RAM								0.0	0.0	- 11.3
75 พุทไธสง Phutthaisong								0.0	54.9	+ 50.0
76 สตึก Satuk								0.0	0.0	- 16.5
77 ลำปลายมาศ Lam Phai Mat								0.0	0.0	- 11.8
78 นางรอง Nang Rong								0.0	0.0	- 7.4
79 สุรินทร์ SURIN								0.0	0.0	- 10.6
80 รัตนบุรี Rattanaburi								0.0	0.0	- 9.8
81 ท่าตูม Tha Tum								0.0	3.1	- 0.1
82 ศีขรภูมิ Sikhoraphum								0.0	0.0	- 2.2
83 ปราสาท Prasat								0.0	0.0	- 1.3
84 สังขะ Sangkha								0.0	0.0	
85 ศรีสะเกษ SI SA KET								0.0	0.0	- 1.6
86 ราษีไศล Rasi Salai								0.0	0.0	- 10.8
87 กันทรารมย์ Kantharatom								0.0	1.9	+ 0.4
88 ขุขันธ์ Khukhan								0.0	0.0	- 0.3
89 ขุนหาญ Khun Han								0.0	0.0	- 0.3
90 กันทรลักษ์ Kantharalak								0.0	0.0	- 6.1
91 อุบลราชธานี UBON RATCHATHANI *								0.0	0.0	- 3.4
92 เขมราฐ Khemarat								0.0	0.0	- 3.8
93 อำนาจเจริญ Amnat Charoen								0.0	0.0	- 9.1
94 ยโสธร Yasothon								0.0	0.0	- 9.6
95 ตระการพืชผล Trakan Phutphon								0.0	0.0	- 3.6
96 มหาชนะชัย Maha Chana Chai								0.0	0.0	- 12.5
97 เขื่องใน Khuang Nai								0.0	0.0	- 8.2
98 โขงเจียม Khong Chiam								0.0	0.0	- 7.5
99 เดชอุดม Det Udom								0.0	0.0	- 0.4
100 บุณฑริก Buntharik								0.0	0.0	- 0.9
ภาคกลาง CENTRAL PART										
1 นครสวรรค์ NAKHON SAWAN								0.0	0.2	- 28.1
2 บรรพตพิสัย Banphot Phisai								0.0	0.0	- 13.6
3 ชุมแสง Chumsaeng								0.0	0.0	- 14.4
4 หนองบัว Nong Bua								0.0	0.0	- 15.6
5 ตาคลี Tat Yao								0.0	0.0	- 16.1
6 ท่าตะโก Tha Tako								0.0	0.0	- 20.5
7 พยุหะคีรี Phaypha Khiri								0.0	0.0	- 9.7
8 ตากลี Takhli								0.0	0.0	- 5.5
9 อุทัยธานี UTHAI THANI								0.0	0.0	- 15.9
10 สว่างอารมณ์ Sawang Arom								0.0	0.0	- 16.2
11 บ้านไร่ Ban Rai								0.0	0.0	- 13.4
12 ทัพทัน Thap than								0.0	0.0	- 15.2
13 หนองฉาง Nong Chang								0.0	0.0	- 20.5

สถานีฝน Station	วันที่และจำนวนน้ำฝนเป็นมิลลิเมตร Date and amount of rainfall in millimetres กุมภาพันธ์ Febuary 7	8	9	10	11	12	13	ฝนรวม มม. Total rainfall mm.	ฝนรวมตั้งแต่ 1 มกราคม Accumulative rainfall since 1 January ปริมาณ มม. Amount mm.	สูงต่ำกว่าปกติ Above or below Normal
14 หนองขาหย่าง Nong Khayang								0.0	0.0	- 13.8
15 **ชัยนาท** CHAI NAT								0.0	0.0	- 3.6
16 มโนรมย์ Manorom								0.0	0.0	- 13.3
17 วัดสิงห์ Wat Sing								0.0	1.1	- 22.8
18 หันคา Hankha								0.0	0.0	- 17.2
19 **สิงห์บุรี** SING BURI								0.0	0.0	- 20.1
20 อินทร์บุรี In Buri								0.0	0.0	- 14.5
21 บางระจัน Bang Rachan								0.0	0.0	- 24.5
22 พรหมบุรี Phrom Buri								0.0	0.0	- 9.3
23 **ลพบุรี** LOP BURI*								0.0	11.7	- 5.1
24 บ้านหมี่ Ban Mi								0.0	0.0	- 18.2
25 บ้าชุม Bua Chum*								0.0	0.0	- 29.4
26 ชัยบาดาล Chai Badan								0.0	0.0	- 14.6
27 พัฒนานิคม Phatthana Nikhom								0.0	0.0	- 6.6
28 โคกสำโรง Khok Samrong								0.0	0.0	- 14.5
29 ท่าวุ้ง Tha Wung								0.0	0.0	- 14.4
30 **สุพรรณบุรี** SUPHAN BURI*								0.0	7.1	- 5.7
31 เดิมบางนางบวช Doembang Nangbuat								0.0	0.0	- 6.7
32 สามชุก Sam Chuk								0.0	0.0	- 9.3
33 ดอนเจดีย์ Don Chedi								0.0	0.0	- 17.8
34 ศรีประจันต์ Si Phrachan								0.0	0.0	- 6.1
35 อู่ทอง U Thong								0.0	0.0	- 8.0
36 บางปลาม้า Bang Pa Ma								0.0	0.0	- 4.1
37 ด่องพี่น้อง Song Phi Nong								0.0	0.0	- 8.0
38 **อ่างทอง** ANG THONG								0.0	17.5	- 4.2
39 โพธิ์ทอง Pho Thong								0.0	0.0	- 15.3
40 ไชโย Chaiyo								0.0	0.0	- 12.6
41 วิเศษชัยชาญ Wiset Chai Chan								0.0	10.5	+ 0.6
42 ป่าโมก Pa Mok								0.0	26.1	+ 13.5
43 **สระบุรี** SARABURI								0.0	0.0	- 19.1
44 พระพุทธบาท Phra Phutthabat								0.0	18.3	
45 บ้านหมอ Ban Mo								0.0	8.2	+ 4.7
46 เสาไห้ Sao Hai								0.0	1.3	- 14.2
47 แก่งคอย Kaeng Khio								0.0	7.1	+ 3.2
48 หนองแค Nong Khae								0.0	6.7	- 9.2
49 **พระนครศรีอยุธยา** PHRA NAKHON SI AYUTTHAYA								0.0	30.6	+ 24.1
50 ท่าเรือ Tha Rua								0.0	6.4	- 10.4
51 ผักไห่ Phak Hai								0.0	0.0	- 11.4
52 บางบาล Bang Ban								0.0	14.3	+ 3.2
53 เสนา Sena								0.0	0.0	- 22.1
54 บางไทร Bang Sai								0.0	0.0	- 23.0

สถานีฝน	Station	วันที่และจำนวนน้ำฝนเป็นมิลลิเมตร Date and amount of rainfall in millimeters กุมภาพันธ์ February 7	8	9	10	11	12	13	ฝนรวม มม. Total rainfall mm.	ฝนรวมตั้งแต่ 1 มกราคม Accumulative rainfall since 1 January ปริมาณ มม. Amount mm.	สูงต่ำกว่าปกติ Above or below Normal
55 บางปะอิน	Bang Pa-in								0.0	0.0	- 10.7
56 **ปทุมธานี**	**PATHUM THANI**								0.0	28.3	+ 10.3
57 หนองเสือ	Nong Sua								0.0	46.8	+ 31.4
58 ธัญบุรี	Thanyaburi								0.0	2.6	- 8.8
59 รังสิต	Rangsit								0.0	15.3	+ 1.2
60 ลำลูกกา	Lam Luk Ka								0.0	22.9	+ 14.0
61 **นนทบุรี**	**NONTHABURI**								0.0	0.0	- 10.3
62 บางบัวทอง	Bang Bua Thong								0.0	0.0	- 18.3
63 **ธนบุรี**	**THON BURI**								0.0	0.0	- 5.3
64 ตลิ่งชัน	Taling Chan								0.0		
65 บางขุนเทียน	Bang Khun Thian								0.0		
66 ราษฎร์บูรณะ	Rat Burana								0.0		
67 **กรุงเทพมหานคร**	**BANGKOK METROPOLIS**								0.0	45.1	+ 16.9
68 สนามบินดอนเมือง	Don Muang Airport*								0.0	32.6	+ 16.2
69 บางเขน	Bang Khen								0.0	22.4	+ 2.2
70 มีนบุรี	Min Buri								0.0	0.0	- 10.9
71 ลาดกระบัง	Lat Krabang								0.0	0.0	- 20.8
72 ศูนย์วิจัยบางนา	Bangk Na*								0.0	41.9	
73 **กาญจนบุรี**	**KANCHANABURI***								0.0	0.3	- 14.8
74 สังขละบุรี	Sangkhla Buri								0.0		
75 หล่มสักบีลอก	Pilok								0.0		
76 ทองผาภูมิ	Thong Pha Phum*								0.0		- 3.4
77 ศรีสวัสดิ์	Si Sawat								0.0		
78 ไทรโยค	Sai Yok								0.0		
79 พนมทวน	Phanom Thuan								0.0	3.2	- 2.9
80 ท่าม่วง	Tha Muang								0.0	0.0	--5.8
81 **นครปฐม**	**NAKHON PATHOM**								0.0	0.0	- 10.6
82 บางเลน	Bang Len								0.0	0.0	- 11.0
83 นครชัยศรี	Nakhon Chaisi								0.0	4.4	- 4.5
84 **ราชบุรี**	**RATCHABURI**								0.0	0.0	- 10.4
85 บ้านโป่ง	Ban Pong								0.0	2.5	- 11.1
86 โพธาราม	Photharam								0.0	7.1	+ 2.4
87 ดำเนินสะดวก	Damnoen Saduak								0.0	0.0	- 6.1
88 ปากท่อ	Pak Tho								0.0	49.3	+ 39.8
89 **สมุทรสงคราม**	**SAMUT SONGKHRAM**								0.0	12.0	+ 4.4
90 บางคณฑี	Bang Khonthi								0.0	0.0	- 9.6
91 อัมพวา	Amphawa								0.0	12.5	- 4.8
92 **สมุทรสาคร**	**SAMUT SAKHON**								0.0	5.4	- 19.2
93 กระทุ่มแบน	Kratum Baen								0.0	15.7	+ 3.1
94 **สมุทรปราการ**	**SAMUT PRAKAN**								0.0	67.0	+ 41.5
95 บางพลี	Bang Phli								0.0	10.6	- 20.8

สถานีฝน Station	วันที่และจำนวนน้ำฝนเป็นมิลลิเมตร Date and amount of rainfall in millimeters กุมภาพันธ์ February 7	8	9	10	11	12	13	ฝนรวม มม. Total rainfall mm.	ฝนรวมตั้งแต่ 1 มกราคม Accumulative rainfall since 1 January ปริมาณ มม. Amount mm.	สูงต่ำกว่าปกติ Above or below Normal
ภาคตะวันออก EASTERN PART										
1 นครนายก NAKHON NAYOK								0.0	T	- 13.4
2 บ้านนา Ban Na								0.0	0.0	- 14.5
3 ปากพลี Pak Phli								0.0	0.0	- 7.4
4 องครักษ์ Ongkharak								0.0	12.0	- 2.5
5 ปราจีนบุรี PRACHIN BURI*								0.0	0.9	- 22.3
6 ประจันตคาม Prachantakham								0.0	0.0	- 16.6
7 บ้านสร้าง Ban Sang								0.0	0.0	- 11.3
8 ศรีมหาโพธิ Si Maha Phot								0.0	T	- 20.4
9 กบินทร์บุรี Kabin Buri*								0.0	0.0	- 10.3
10 สระแก้ว Sa Kaeo								0.0	0.0	- 20.6
11 วัฒนานคร Watthana Nakhon								0.0	3.7	- 14.6
12 อรัญประเทศ Aranyaprathet *								0.0	10.3	- 15.5
13 ฉะเชิงเทรา CHACHOENGSAO								0.0	4.6	- 8.7
14 บ้านโพธิ์ Ban Pho								0.0	0.0	- 14.6
15 ชลบุรี CHON BURI *								0.0	57.5	+ 40.1
16 พานทอง Phan Thong								0.0	0.0	- 13.2
17 บ้านบึง Ban Bung								0.0	0.0	- 15.6
18 เกาะสีชัง Ko Sichang *								0.0	15.0	- 5.9
19 ศรีราชา Si Racha								0.0	26.3	+ 8.7
20 สัตหีบ Sattahip *								0.0	65.1	+ 9.0
21 ระยอง RAYONG								0.0	0.0	- 43.7
22 บ้านค่าย Ban Khai								0.0	31.9	- 9.8
23 แกลง Klaeng								0.0	71.1	+ 52.4
24 จันทบุรี CHANTHABURI *								0.0	69.7	+ 29.1
25 ท่าใหม่ Tha Mai								0.0	82.3	+ 51.1
26 มะขาม Makham								0.0	0.0	- 19.2
27 ตราด TRAT								0.0	15.7	- 54.3
28 เขาสมิง Khao Saming								0.0	31.7	+ 9.0
29 แหลมงอบ Laem Ngop								0.0	30.4	
30 คลองใหญ่ Khlong Yai *			4.8					4.8	87.0	+ 4.7
ภาคใต้ SOUTHERN PART										
1 เพชรบุรี PHETCHABURI								0.0	8.8	- 0.2
2 บ้านแหลม Ban Laem								0.0	0.0	- 15.5
3 บ้านลาด Ban Lat								0.0	0.0	- 14.6
4 ท่ายาง Tha Yang								0.0	0.0	- 10.9
5 ชะอำ Cha - am								0.0	0.0	- 14.3
6 ประจวบคีรีขันธ์ PRACHUAP KHIRI KHAN *				17.2				17.1	96.8	- 12.9
7 หัวหิน Hua Hin *				0.6				0.6	3.4	- 38.4
8 ปราณบุรี Pran Buri										
9 ชุมพร CHUMPHON *	T		46.6	138.3	58.5			243.4	464.7	+301.9

สถานีฝน	Station	วันที่และจำนวนน้ำฝนเป็นมิลลิเมตร Date and amount of rainfall in millimeters กุมภาพันธ์ February 7	8	9	10	11	12	13	ฝนรวม มม. Total rainfall mm.	ฝนรวมตั้งแต่ 1 มกราคม Accumulative rainfall since 1 January ปริมาณ มม. Amount mm.	สูงต่ำกว่าปกติ Above or below Normal
10 ท่าแซะ	Tha Sae				228.5	14.5			243.0	359.3	+222.5
11 สวี	Sawi				38.0	36.7			74.7	406.8	+263.4
12 หลังสวน	Lang Suan			5.7		65.4			71.1	180.2	+ 57.9
13 **สุราษฎร์ธานี**	**SURAT THANI***				T				T	36.3	- 44.2
14 ไชยา	Chaiya								0.0	99.5	+ 15.1
15 เกาะสมุย	Ko Samui*	2.6			11.4	0.6			14.6	305.4	+225.9
16 พุนพิน	Phunphin								0.0	28.2	- 43.9
17 ท่าฉาง	Tha Chang					0.5			0.5	75.4	- 49.7
18 กาญจนดิษฐ์	Kanchanadit								0.0	0.0	- 76.1
19 บ้านนาสาร	Ban Na San								0.0	0.0	- 43.6
20 **นครศรีธรรมราช**	**NAKHON SI THAMMARAT***			1.6	3.4	1.5			6.5	262.5	+ 13.9
21 สิชล	Sichon								0.0	115.5	- 48.8
22 ท่าศาลา	Tha Sala				2.0				2.0	189.7	+ 16.1
23 ฉวาง	Chawang								0.0	39.4	- 2.7
24 ทุ่งสง	Thung Song								0.0	10.3	- 67.2
25 ร่อนพิบูลย์	Ron Phibun								0.0	78.0	- 90.2
26 ปากพนัง	Pak Phanang								0.0	98.7	- 6.2
27 **พัทลุง**	**PHATTHALUNG**								0.0	93.9	-134.5
28 ควนขนุน	Khuan Khanun								0.0	46.9	
29 ปากพยูน	Pak Phayun										
30 เขาชัยสน	Khao Chaison								0.0	42.4	
31 **สงขลา**	**SONGKHLA***		0.2		0.9	1.2			2.3	42.7	- 124.5
32 รัตภูมิ	Rattaphum			2.5	6.5				9.0	95.9	
33 หาดใหญ่	Hat Yai		0.8	T	1.3	T			2.1	41.0	
34 สะเดา	Sadao		21.2						21.2	21.2	
35 **ปัตตานี**	**PATTANI***	T	38.7	0.3	1.1	T			40.1	62.4	- 46.3
36 หนองจิก	Nong Chik			16.0					16.0	16.0	
37 ยะหริ่ง	Yaring		67.8	5.1					72.9	88.7	
38 มายอ	Mayo		61.2						61.2	127.2	
39 โคกโพธิ์	Khok Pho		35.7						35.7	113.9	
40 ปะนาเระ	Panare	5.9	3.4	2.8					12.1	16.9	
41 **ยะลา**	**YALA***	4.3	24.2		7.7				36.2	173.1	
42 ยะหา	Yaha	4.3			22.8				27.1	57.3	
43 รามัน	Raman	11.2	14.4		13.4				39.0	181.7	
44 บันนังสตา	Bannang Satar		20.5	10.0					30.5	79.2	
45 เบตง	Betong		4.8		1.6				6.4	19.1	
46 **นราธิวาส**	**NARATHIWAT***	12.1	7.3	0.2	13.2		0.3		33.1	190.4	-109.6
47 ยี่งอ	Yi-ngo			8.8	8.9				17.7	73.9	
48 รือเสาะ	Rangae								0.0	48.9	
49 ตากใบ	Tak Bai										
50 สุไหงโกลก	Sungai Kolok			23.5					23.5	133.1	

สถานีฝน Station	วันที่และจำนวนน้ำฝนเป็นมิลลิเมตร Date and amount of rainfall in millimeters กุมภาพันธ์ February 7	8	9	10	11	12	13	ฝนรวม มม. Total rainfall mm.	ฝนรวมตั้งแต่ 1 มกราคม Accumulative rainfall since 1 January ปริมาณ มม. Amount mm.	สูงต่ำกว่าปกติ Above or below Normal
51 ระนอง RANONG					3.2			3.2	26.2	- 16.6
52 กระบุรี Kra Buri				16.8	10.6			27.4	27.7	
53 พังงา PHANGNGA								0.0	0.2	-105.2
54 ตะกั่วป่า Takua Pa		8.6	T	6.8	14.6		0.4	30.4	85.5	
55 กะปง Kapong					17.9			17.9	107.9	
56 ท้ายเหมือง Thai Muang			11.2	1.5	6.7			19.4	62.4	
57 ตะกั่วทุ่ง Takua Thung					20.6			20.6	53.1	
58 ทับปุด Thap Put			11.8	0.8	9.4			22.0	29.4	
59 ภูเก็ต PHUKET*		15.5						15.5	31.6	- 26.6
60 สนามบินภูเก็ต Phuket Airport*		T	12.1				0.2	12.3	72.2	- 0.2
61 กระบี่ KRABI			4.8					4.8	37.9	
62 อ่าวลึก Ao Luk		4.5	1.5	8.4	5.6			20.0	150.2	
63 คลองท่อม Khlong Tom			1.8					1.8	3.1	
64 ตรัง TRANG				0.4	T			0.4	23.1	- 45.0
65 สนามบินตรัง Trang Airport*								0.0	20.3	
66 สิเกา Sikao								0.0	23.1	
67 ย่านตาขาว Yan Ta Khao								0.0	0.0	- 65.9
68 ปะเหลียน Palian								0.0	16.8	
69 สตูล SATUN										
70 ทุ่งหว้า Thung Wa										

สถานีฝน Station	วันที่และจำนวนน้ำฝนเป็นมิลลิเมตร Date and amount of rainfall in millimeters กุมภาพันธ์ February 7	8	9	10	11	12	13	ฝนรวม มม. Total rainfall mm.	ฝนรวมตั้งแต่ 1 มกราคม Accumulative rainfall since 1 January ปริมาณ มม. Amount mm.	สูงต่ำกว่าปกติ Above or below Normal
กรุงเทพมหานคร BANGKOK METROPOLIS										
1 สถานีเครื่องรับส่งวิทยุนนทบุรี Overseas Radio Receiving Station								0.0	0.0	
2 ว.ว. การช่างนนทบุรี Nonthaburi Trade School								0.0	0.0	
3 พลังงานปรมาณูเพื่อสันติ Atomic Energy For Peace								0.0	0.0	
4 กองกำกับการรถวิทยุ ฯ MMP. Sub Division Car Center								0.0	15.5	
5 วิทยาลัยครูจันทรเกษม Chankasem College Education								0.0	15.4	
6 การไฟฟ้าฝ่ายผลิต Electrical Supply Authority								0.0	0.0	
7 ศูนย์ฝึกการบินพลเรือน Civil Aviation Training Center								0.0	0.0	
8 ว.ว. โยธินบูรณะ Yothin Burana School								0.0	0.0	
9 สถานีรถไฟบางบำหรุ Bang Bamru Railway Station								0.0	0.0	
10 ว.ว. พาณิชการสยาม Siam Commercial School								0.0	0.0	
11 ว.ว. การประชาสัมพันธ์ Public Relation School								0.0	0.0	
12 ว.ว. สามเสนนอก Sam Sen Nok School								0.0	38.1	
13 มหาวิทยาลัยรามคำแหง Ramkhamheeng University								0.0	27.0	
14 ว.ว. ศรีอุดัย Sri Udai School								0.0	0.0	
15 ว.ว. จิตรลดา Chitlada School								0.0	0.0	
16 [redacted]บางกะปี Bangkapi Boundary								0.0	0.0	
17 เขตหนองจอก Nong Chok Boundary								0.0	0.0	
18 กระทรวงศึกษาธิการ Ministry of Education								0.0	14.8	
19 ว.ว. ช่างกลวิทยา Changkol Vitthaya School								0.0	27.4	
20 ร. 1 พัน 2 รอ. Second Infantry Battalion								0.0	0.0	
21 บ้านมนังคศิลา Ban Manangkha Sila								0.0	44.2	
22 ว.ว. โยสิตสโมสร Kosit Samosorn School								0.0	0.0	
23 ประตูน้ำปทุมวัน Pathumvan Irr.								0.0	7.5	
24 ว.ว. เฉลิมสาสน์ศึกษา Chaloemsart Suksa School								0.0	0.0	
25 วิทยาลัยเพาะช่าง Poh Chang College								0.0	20.0	
26 ว.ว. มาเตร์เดอี Mater Dei School								0.0	0.0	
27 สถานีจ่ายไฟฟ้าบางกะปี Sup Center of Electrial Supply-Bangkapi								0.0	34.5	
28 วิทยาลัยพาณิชการธนบุรี Thonburi Commercial College								0.0	25.9	
29 วิทยาลัยครูบ้านสมเด็จ Bansomdet Teacher College								0.0	15.7	
30 เขตคลองสาน Khlong San Boundary								0.0	0.0	
31 ว.ว. เตรียมทหาร Armed Forse Academy Preparatory-School								0.0	0.0	
32 ว.ว. กรุงเทพคริสเตียน Bangkok Christian College								0.0	15.7	
33 ว.ว. ศรีวิกรม์ Srivikorn School								0.0	5.2	
34 ประตูน้ำพระโขนง Prakhanong Irr.								0.0	0.0	
35 ว.ว. สมสิตศึกษา Somsit Suksa School								0.0	0.0	
36 ว.ว. ยานนาเวศวิทยาคม Yannawa Vithayakhom School								0.0	24.9	
37 [redacted]. พระโขนง Prakhanong School								0.0	0.0	
38 ว.ว. ช่องนนทรี Chong Nonthri School								0.0	0.0	

อุณหภูมิสูงสุดและต่ำสุดประจำวันที่ ๗ – ๑๓ กุมภาพันธ์ ๒๕๒๐

Daily Max. and Min. Temperature 7 - 13 February 1977

สถานี Station	อุณหภูมิสูงสุดและต่ำสุดเป็นองศา ซ. Max. and Min. Temperature in degree C.							เฉลี่ยสูงสุดต่ำสุด Average Max. Min.	เฉลี่ยในสัปดาห์ Weekly Mean	ค่าปกติประจำเดือน Monthly Normals
	7	8	9	10	11	12	13			
ภาคเหนือ NORTHERN PART										
1 เชียงราย CHIANG RAI	26.6 14.4	28.4 15.4	27.7 14.0	25.0 13.3	28.0 16.0	30.3 13.0	30.0 10.0	28.0 13.7	20.8	21.7
2 แม่ฮ่องสอน MAE HONG SON	31.2 13.7	31.7 16.2	30.0 12.1	31.0 12.1	31.0 12.9	30.7 12.4	31.2 12.7	31.0 13.4	22.2	23.2
3 เชียงใหม่ CHIANG MAI	26.5 16.4	27.0 17.4	27.7 13.6	27.2 13.0	28.0 15.1	28.4 13.5	28.3 13.2	27.6 14.6	21.1	23.1
4 น่าน NAN	26.7 15.7	27.7 14.4	30.6 16.0	27.5 15.4	29.2 15.5	29.3 14.5	30.5 14.7	28.6 15.2	21.9	23.7
5 ท่าวังผา Tha Wang Pha	24.3 15.8	26.8 14.0	30.5 13.0	26.5 14.4	29.5 15.0	29.4 14.0	30.7 13.0	28.2 14.1	21.2	..
6 ลำปาง LAMPANG	27.6 17.1	29.2 16.3	30.7 14.7	29.2 15.4	31.1 16.2	31.3 16.5	32.2 15.7	30.2 16.0	23.1	24.0
7 แม่สะเรียง Mae Sariang	31.2 13.7	30.9 16.0	30.6 13.8	31.5 12.0	31.2 12.5	31.4 12.8	31.7 13.5	31.2 13.8	22.5	23.4
8 แพร่ PHRAE	27.7 17.9	28.8 16.3	31.8 15.0	29.3 15.9	30.6 15.8	30.5 15.6	31.5 16.2	30.0 16.1	23.0	24.5
9 อุตรดิตถ์ UTTARADIT	29.9 16.7	31.2 16.8	34.0 16.6	30.0 16.6	32.9 17.0	32.4 16.4	33.4 16.9	32.0 17.3	24.6	26.1
10 ตาก TAK	30.0 18.7	31.3 17.5	33.7 15.6	31.6 16.0	32.1 15.7	31.8 17.4	33.7 17.5	32.0 17.2	24.6	26.7
11 เขื่อนภูมิพล Bhumibol Dam	29.3 16.7	30.4 18.4	33.0 16.5	30.1 16.0	31.5 15.0	31.5 16.4	32.9 17.4	31.2 17.0	24.1	26.5
12 พิษณุโลก PHITSANULOK	31.1 19.2	31.4 18.3	33.0 19.4	31.6 20.9	31.7 20.0	31.8 18.7	33.3 18.9	32.0 19.3	25.6	26.8
13 แม่สอด Mae Sot	32.4 20.6	30.3 18.6	31.8 16.0	31.3 15.8	32.4 16.1	31.4 16.6	31.6 16.9	31.6 17.2	24.4	25.1
14 เพชรบูรณ์ PHETCHABUN	31.2 16.1	31.9 16.0	33.9 15.4	30.9 20.0	32.2 16.7	33.7 16.1	33.7 16.5	32.5 16.7	24.6	25.9
15 หล่มสัก Lom Sak	30.3 17.3	31.5 16.8	33.6 16.0	30.5 19.4	31.8 17.5	32.6 16.4	33.0 15.6	31.9 17.0	24.4	..
16 วิเชียรบุรี Wichian Buri	31.1 16.3	32.0 15.2	34.2 17.0	30.7 16.7	31.7 15.4	33.2 16.5	34.7 17.3	32.5 16.6	24.6	..
ภาคตะวันออกเฉียงเหนือ NORTHEASTERN PART										
1 หนองคาย NONG KHAI	28.0 13.6	27.7 14.5	29.3 16.1	26.4 14.7	27.5 12.6	29.4 14.5	32.0 15.1	28.6 14.4	21.5	23.9
2 เลย LOEI	28.3 14.0	28.7 13.2	30.5 13.7	27.3 14.8	27.9 11.3	30.1 11.2	30.7 12.8	29.1 13.0	21.0	23.6
3 อุดรธานี UDON THANI	27.6 15.0	27.7 14.6	29.3 16.2	25.9 14.2	27.5 13.6	30.0 13.7	31.6 15.5	28.5 14.7	21.6	24.8
4 สกลนคร SAKON NAKHON	26.5 11.2	28.5 13.1	26.3 16.7	25.0 13.2	26.5 11.5	30.3 12.4	31.2 13.5	27.6 13.1	20.4	23.9
5 นครพนม NAKHON PHANOM	27.2 15.7	28.8 12.9	25.3 17.2	25.8 11.0	26.8 10.9	30.5 11.5	31.7 12.1	28.0 13.0	20.5	23.8
6 มุกดาหาร Mukdahan	26.5 13.5	30.7 13.7	26.2 15.7	24.5 12.2	26.9 12.5	30.8 12.8	31.4 13.1	28.1 13.4	20.8	24.3
7 ขอนแก่น KHON KAEN	29.5 14.0	29.7 15.0	31.3 16.7	27.3 13.9	27.8 12.5	30.0 14.2	33.3 15.5	29.7 14.5	22.1	25.7
8 โกสุมพิสัย Kosum Phisai	28.2 12.4	29.5 14.7	30.3 14.7	26.7 14.2	27.0 12.3	29.5 13.7	.. 14.7	28.5 13.8	21.2	..
9 ร้อยเอ็ด ROI ET	28.2 13.5	30.7 14.8	30.0 17.2	26.2 13.6	27.8 12.6	31.0 13.4	32.8 15.3	29.5 14.3	21.9	25.6
10 ชัยภูมิ CHAIYAPHUM	27.7 16.2	29.6 17.5	30.8 17.1	26.5 16.6	27.8 15.8	30.1 14.7	33.5 16.2	29.4 16.3	22.8	25.9
11 อุบลราชธานี UBON RATCHATHANI	30.0 13.4	32.2 15.5	30.8 17.0	28.3 14.4	29.3 11.7	31.3 12.9	33.2 15.5	30.7 14.3	22.5	26.1
12 สุรินทร์ BURIN	30.1 13.9	31.5 15.8	32.5 16.0	28.5 14.3	28.6 13.2	32.2 15.6	33.8 16.2	31.0 15.3	23.2	26.1
13 ท่าตูม Tha Tum	13.3	15.4	17.6	14.3	13.1	14.5	14.7	14.7	..	..
14 นางรอง Nang Rong	28.8 14.8	31.2 16.5	32.3 17.8	27.9 14.8	27.8 14.0	31.4 16.4	.. 17.2	29.3 15.9	22.9	..

สถานี	Station	อุณหภูมิสูงสุดและต่ำสุดเป็นองศา ซ. Max. and Min. Temperature in degree C.							เฉลี่ยสูงสุด ต่ำสุด	เฉลี่ยในสัปดาห์	ค่าปกติประจำเดือน
		7	8	9	10	11	12	13	Average Max. Min.	Weekly Mean	Monthly Normal
15 นครราชสีมา	NAKHON RATCHASIMA	28.3 14.5	33.3 15.1	31.6 16.4	27.9 15.5	27.9 14.6	30.6 14.2	35.1 15.2	30.4 15.2	22.8	26.6
16 โชคชัย	Chok Chai	27.9 12.8	30.1 14.5	31.3 15.9	27.5 14.6	27.9 13.4	30.3 14.2	.. 14.3	29.9 14.2	21.6	..
ภาคกลาง	**CENTRAL PART**										
1 นครสวรรค์	NAKHON SAWAN	31.7 17.5	32.6 17.6	33.5 18.5	31.7 20.0	32.4 18.2	33.6 20.3	34.8 19.8	32.9 18.8	25.8	27.7
2 ลพบุรี	LOP BURI	30.5 18.4	32.7 20.7	34.5 18.3	31.4 20.7	31.1 20.4	34.2 21.1	33.6 16.8	32.6 19.8	26.2	28.3
3 สุพรรณบุรี	SUPHAN BURI	31.7 17.9	32.5 17.4	33.9 18.6	34.5 21.2	31.3 19.0	33.0 18.6	33.3 20.3	32.4 18.9	25.6	27.6
4 กาญจนบุรี	KANCHANABURI	31.0 18.1	33.4 15.4	34.4 17.5	31.5 15.2	31.4 17.2	33.3 18.0	33.9 18.1	32.7 17.4	25.0	27.6
5 ทองผาภูมิ	Thong Pha Phum	31.4 14.6	32.2 14.4	33.0 16.0	33.0 15.9	32.4 15.0	31.7 16.6	34.0 16.2	32.5 15.6	24.0	..
6 สนามบินดอนเมือง	Don Muang Airport	31.2 16.7	32.9 19.8	35.0 21.0	32.2 22.1	32.0 20.1	32.6 22.0	32.9 21.4	33.7 20.7	26.7	27.6
7 กรุงเทพมหานคร	BANGKOK METROPOLIS	30.7 18.0	33.7 16.1	34.3 23.2	31.7 23.5	31.2 19.4	32.5 23.5	31.8 22.5	32.5 20.8	26.6	27.9
8 ศูนย์วิจัย ฯ บางนา	Bang Na	30.2 17.7	32.4 19.2	33.5 20.7	31.4 22.4	32.0 19.7	32.2 21.2	32.1 20.9	31.7 20.3	26.0	..
ภาคตะวันออก	**EASTERN PART**										
1 ปราจีนบุรี	PRACHIN BURI	30.7 18.6	33.5 17.6	35.4 19.6	31.4 22.0	31.2 18.2	32.7 18.6	34.7 19.7	32.8 19.2	26.0	27.7
2 กบินทร์บุรี	Kabin Buri	31.2 17.1	33.4 19.5	34.9 18.5	31.6 20.9	31.3 20.4	33.0 19.2	.. 19.0	32.6 19.2	25.9	..
3 อรัญประเทศ	Aranyaprathet	31.5 16.4	33.1 18.2	34.6 20.1	31.3 20.5	30.5 18.5	32.6 17.9	34.6 18.4	32.6 18.6	25.6	27.8
4 ชลบุรี	CHON BURI	31.5 19.1	33.6 20.6	34.5 20.6	32.6 23.0	32.4 20.8	33.7 21.0	31.9 21.3	32.9 20.9	26.9	27.3
5 เกาะสีชัง	Ko Si Chang	30.3 22.9	30.7 23.7	31.7 23.0	30.7 24.0	30.6 23.6	30.7 22.7	30.1 23.6	30.7 23.4	27.0	27.6
6 สัตหีบ	Sattahip	29.6 19.3	33.0 20.0	31.6 21.6	26.3 23.1	30.2 23.4	30.9 20.7	30.3 22.3	30.6 21.5	26.0	29.2
7 ระยอง	RAYONG	..	..	..	..	..	..	..	..	..	..
8 จันทบุรี	CHANTHABURI	31.3 20.2	33.5 22.0	34.5 22.0	27.3 23.8	31.6 21.6	33.1 18.7	31.0 20.1	31.8 21.2	26.5	27.0
9 คลองใหญ่	Khlong Yai	30.3 21.9	31.6 21.8	31.8 23.3	31.6 23.6	30.6 22.0	31.3 19.3	31.1 21.3	31.1 21.8	26.4	26.7
ภาคใต้	**SOUTHERN PART**										
1 หัวหิน	Hua Hin	26.3 20.2	29.9 20.9	31.5 21.8	28.7 22.7	28.7 24.3	30.5 22.7	30.6 22.1	29.7 22.1	25.9	26.3
2 ประจวบคีรีขันธ์	PRACHUAP KHIRI KHAN	29.8 19.2	30.8 18.5	32.2 19.8	25.4 17.5	27.7 22.6	30.4 22.2	30.7 21.7	29.6 20.2	24.9	25.9
3 ชุมพร	CHUMPHON	30.2 21.1	30.4 20.7	30.5 21.0	29.3 22.6	27.0 22.0	29.2 21.2	29.7 21.8	29.5 21.5	25.5	26.1
4 สุราษฎร์ธานี	SURAT THANI	31.6 21.6	31.8 20.6	31.5 20.4	31.2 20.5	31.2 20.2	30.6 20.1	29.6 18.8	31.1 20.5	25.7	26.6
5 เกาะสมุย	Ko Samui	29.6 25.8	30.0 24.8	30.6 23.4	29.0 26.3	26.5 24.0	26.4 25.0	28.6 25.1	29.2 24.9	27.0	..
6 นครศรีธรรมราช	NAKHON SI THAMMARAT	28.3 22.5	29.9 22.1	30.5 22.8	29.5 23.7	28.8 22.9	28.7 22.6	29.9 21.1	29.6 22.5	26.0	26.5
7 สงขลา	SONGKHLA	29.8 25.5	29.8 25.9	30.5 25.5	30.1 26.5	29.4 24.4	28.9 24.3	28.7 25.2	29.7 25.3	27.5	27.3
8 ปัตตานี	PATTANI	30.6 20.5	27.0 21.4	30.0 22.9	29.3 23.2	30.1 22.5	30.3 21.4	30.8 21.5	29.8 21.9	25.8	26.8
9 นราธิวาส	NARATHIWAT	31.7 22.7	29.3 22.6	28.7 23.1	29.8 25.0	29.7 25.3	29.0 23.6	30.0 22.9	29.7 23.6	26.6	26.4
10 ระนอง	RANONG	32.9 21.6	33.3 21.7	33.4 22.1	32.5 22.8	27.4 23.0	31.5 21.9	33.8 20.8	32.1 22.0	27.0	26.9
11 ภูเก็ต	PHUKET	32.9 24.3	33.0 24.2	32.2 23.0	31.5 25.0	30.5 25.2	32.1 24.9	33.3 23.9	32.2 24.4	28.3	28.0
12 สนามบินภูเก็ต	Phuket Airport	32.7 22.2	32.5 23.6	33.4 22.0	31.4 22.5	31.5 23.5	32.5 24.6	32.6 22.5	32.4 23.0	27.7	27.2
13 สนามบินตรัง	Trang Airport	32.4 20.2	33.1 22.5	30.5 24.2	32.3 25.4	31.9 22.3	31.6 20.6	33.8 20.4	32.2 22.2	27.2	27.7

แก้ไขเพิ่มเติมรายงานจำนวนน้ำฝนเนื่องจากได้รับรายงานภายหลัง สำหรับรายงานอากาศประจำสัปดาห์ ฉบับที่ 6/[illegible]

Corrections for late rainfall data reports in weekly weather report No. 6/1977

สถานีฝน Station		วันที่และจำนวนน้ำฝนเป็นมิลลิเมตร Date and amount of rainfall in millimeters							ฝนรวม มม. Total rainfall mm.	ฝนรวมตั้งแต่ 1 มกราคม Accumulative rainfall since 1 January	
		มกราคม – กุมภาพันธ์ January – February								ปริมาณ มม. Amount mm.	สูงหรือต่ำกว่าปกติ Above or below Normal
		31	1	2	3	4	5	6			
	ภาคใต้ SOUTHERN PART										
10	ท่าแซะ Tha Sae					44.5	23.2		69.8	116.3	+ 0.4
11	สวี Sawi						29.0		49.6	332.1	+204.8
12	หลังสวน Lang Suan						28.9		28.9	109.1	+ 3.2
16	พุนพิน Phunphin						0.8		0.8	28.2	- 43.9
17	ท่าฉาง Tha Chang						2.7		2.7	74.9	- 44.8
22	ท่าศาลา Tha Sala							1.5	1.5	187.7	+ 22.8
55	กะปง Kapong					18.2			29.4	90.0	
56	ท้ายเหมือง Thai Muang						2.3		28.7	43.0	
57	ตะกั่วทุ่ง Takua Thung						2.5		29.0	32.5	
58	ทับปุด Thap Put							3.5	7.4	7.4	

REMARKS

1. **Meteorological Department's Station** (with * mark). Rainfall observation is performed daily at 07.00 a.m. by the Meteorological Department's personnel. Therefore the daily amount of rainfall in this publication means the total amount of rainfall in 24 hr. period from 07.00 a.m. of the recorded date to 07.00 a.m. of the following day.

2. **Voluntary Rainfall Station** (without * mark) located at District and Province. Rainfall observation is performed daily at 09.00 a.m. by the voluntary observer. The daily amount of rainfall means the total amount of rainfall in 24 hr. period from 09.00 a.m. of the recorded date to 09.00 a.m. of the following day.

3. **Rainfall and Temperature Data**. The daily rainfall and temperature observations are submitted to the Meteorological Department soon after the measurement by the following means :—

   — By radio or telegraph from the Meteorological Department's stations.
   — By telegraph from voluntary rainfall stations

   Those daily reports generally arrive at the Meteorological Department from about 07.00 a.m. to 07.00 p.m.

4. **Rainfall Intensity in 1 day** (24 hours)

Light Rainfall	amounts	0.1 — 10.0	millimetres
Moderate Rainfall	,,	10.1 — 35.0	,,
Heavy Rainfall	,,	35.1 — 90.0	,,
Very Heavy Rainfall	,,	90.1	millimetres and above
Blank	represents	No rainfall or observation of rainfall does not arrive in time for publication.	
T	,,	Trace or light rainfall with amount less than 0.1 millimetres.	

Various Data in this publication are published hurriedly to service the user. Therefore the user should be cautious in using them. If there is any doubts please inquired the Meteorological Statistics Subdivision of the Climatology Division for further informations by dialing the number 916054 and 910178.

Meteorological Department
Bangkok Metropolis

Climatology Division.

- กำหนดออก สัปดาห์ละ 1 ฉบับ ปีละ 52 ฉบับ
- ค่าบำรุง ฉบับละ 5 บาท ปีละ 150 บาท
- การบอกรับ ติดต่อที่กองภูมิอากาศ กรมอุตุนิยมวิทยา

โทร. 3916054

พิมพ์ที่โรงพิมพ์กรมอุตุนิยมวิทยา กระทรวงคมนาคม กรุงเทพมหานคร

นาวาตรี สุมธ หิญชีระนันทน์ ผู้พิมพ์ผู้โฆษณา 2520

M06.1/593
T364w

กรมอุตุนิยมวิทยา กระทรวงคมนาคม

รายงานอากาศประจำสัปดาห์ ระหว่างวันที่ ๑๔ – ๒๐ กุมภาพันธ์ ๒๕๒๐

และ

การคาดหมายลักษณะอากาศ ระหว่างวันที่ ๒๑ – ๒๗ กุมภาพันธ์ ๒๕๒๐

ฉบับที่ ๘/๒๕๒๐

น.อ. ดร. ขจิต บัวจิตติ

อธิบดีกรมอุตุนิยมวิทยา

ATMOSPHERIC SCIENCES LIBRARY
MAR 1977
N.O.A.A.
U. S. Dept. of Commerce

METEOROLOGICAL DEPARTMENT

MINISTRY OF COMMUNICATIONS

BANGKOK, THAILAND

WEEKLY WEATHER REPORT

DURING THE PERIOD 14 – 20 FEBRUARY 1977

AND

WEATHER OUTLOOK

DURING 21 – 27 FEBRUARY 1977

No. 8 /1977

Capt. Kajit Buajitti

Director – General

หมายเหตุ

1. **สถานีของกรมอุตุนิยมวิทยา** (มีเครื่องหมาย *) ทำการตรวจวัดจำนวนฝนตกเวลา 07.00 น. ทุกวัน โดยเจ้าหน้าที่ของกรมอุตุนิยมวิทยา ดังนั้น จำนวนฝนรายวันในรายงานเล่มนี้ หมายถึงปริมาณฝนรวมในช่วงเวลา 24 ชั่วโมง ตั้งแต่เวลา 07.00 น. ของวันที่แจ้งไว้ในรายงาน จนถึงเวลา 07.00 น. ของวันรุ่งขึ้น

2. **สถานีฝนอำเภอและจังหวัด** (ไม่มีเครื่องหมาย *) ทำการ ตรวจวัด จำนวนฝนตกเวลา 09.00 น. ทุกวัน โดยเจ้าหน้าที่ ที่อยู่ในอำเภอหรือจังหวัดที่ได้รับแต่งตั้งจากกรมอุตุนิยมวิทยา ดังนั้น จำนวนฝนรายวัน หมายถึงปริมาณฝนรวมในช่วงเวลา 24 ชั่วโมง ตั้งแต่เวลา 09.00 น. ของวันที่แจ้งไว้ในรายงานจนถึงเวลา 09.00 น. ของวันรุ่งขึ้น

3. **ข้อมูลฝนและอุณหภูมิ** ที่พิมพ์ในรายงานเล่มนี้ เป็นข้อมูลที่เจ้าหน้าที่ผู้ทำการตรวจรายงานมายังกรมอุตุนิยมวิทยา ทุกวันภายหลังการตรวจ

   — สถานีของกรมอุตุนิยมวิทยา รายงานทางวิทยุโทรศัพท์หรือโทรเลข

   — สถานีฝนอำเภอและจังหวัด รายงานทางโทรเลข

   รายงานดังกล่าวนี้ กรมอุตุนิยมวิทยาจะได้รับ ตั้งแต่เวลาประมาณ 07.00 น. จนถึงเวลา 19.00 น.

4. **เกณฑ์ฝนใน 1 วัน** (24 ชั่วโมง)

ฝนเล็กน้อย	จำนวนตั้งแต่	0.1 — 10.0 มิลลิเมตร
ฝนปานกลาง	„	10.1 — 35.0 „
ฝนหนัก	„	35.1 — 90.0 „
ฝนตกหนักมาก	„	90.1 มิลลิเมตร ขึ้นไป
ช่องว่าง	หมายความว่า	ไม่มีฝนตกหรือยังไม่ได้รับรายงาน
T	„	ฝนตกน้อยไม่ถึง 0.1 มิลลิเมตร

ข้อมูลต่าง ๆ เหล่านี้ได้ดำเนินการจัดพิมพ์โดยรีบด่วน เพื่อสนองความต้องการแก่ผู้ใช้ จึงยังไม่ได้ทำการตรวจสอบ ฉะนั้น ผู้ใช้จึงควรพิจารณาข้อมูลก่อนที่จะนำไปใช้ หากมีข้อสงสัยประการใด โปรดติดต่อสอบถามเจ้าหน้าที่ งานสถิติอุตุนิยมวิทยา กองภูมิอากาศ โทรศัพท์ 916054 และ 910178

กองภูมิอากาศ กรมอุตุนิยมวิทยา
กรุงเทพมหานคร

การคาดหมายลักษณะอากาศใน ๗ วันข้างหน้า

ตั้งแต่วันที่ ๒๑ – ๒๗ กุมภาพันธ์ ๒๕๒๐

ลักษณะทั่วไป

คาดว่าบริเวณความกดอากาศสูงในประเทศจีนจะแผ่ปกคลุมประเทศไทยตลอดสัปดาห์

ภาคเหนือ — มีหมอกในตอนเช้าและอากาศจะหนาวในตอนกลาง และปลายสัปดาห์

ภาคตะวันออกเฉียงเหนือ — คาดว่าอากาศหนาวเกือบตลอดสัปดาห์

ภาคกลาง
ภาคตะวันออกรวมทั้งชายฝั่ง — อากาศเย็น และอุณหภูมิจะลดลงอีกตั้งแต่กลางสัปดาห์

ภาคใต้ฝั่งทะเลตะวันออก — จะมีฝนหรือฝนฟ้าคะนองเกือบทั่วไปในระยะครึ่งหลังของสัปดาห์ และทะเลมีคลื่นปานกลางถึงคลื่นจัด

ภาคใต้ฝั่งทะเลตก — จะมีฝนเป็นแห่ง ๆ ส่วนมากในระยะครึ่งหลังของสัปดาห์

กรุงเทพมหานคร — อากาศเย็นและอุณหภูมิจะลดลงอีกในตอนกลางและปลายสัปดาห์

กรมอุตุนิยมวิทยา

๒๑ ก.พ. ๒๐

Weather outlook for the period 21 – 27 February 1977

General Situation

The high pressure area in China will extend to Thailand throughout this week.

Northern Part: — Morning fog and cold during the middle and end of the period.

Northeastern Part: — Cold throughout most of the week.

Central Part:
Eastern part and Coastal Area: — Cool with decreasing in temperature from the middle of the week.

Southern Thailand East Coast: — Almost widespread showers or thundershowers during the second half of the week, and moderate to rough sea.

Southern Thailand West Coast: — Widely scattered showers mostly during the second half of the week.

Bangkok Metropolis: — Cool with decreasing in temperature during the middle and end of the week.

Meteorological Department
21 February 1977

สรุปลักษณะอากาศทั่วไปในรอบสัปดาห์

ตั้งแต่วันที่ ๑๔ – ๒๐ กุมภาพันธ์ ๒๕๒๐

๑. บริเวณความกดอากาศสูงจากมองโกเลียและประเทศจีนได้แผ่ลิ่มลงมาปกคลุมประเทศไทยตอนบนในตอนกลางสัปดาห์ และอ่อนกำลังลงในปลายสัปดาห์ ลักษณะเช่นนี้ทำให้มีอากาศหนาวในภาคตะวันออกเฉียงเหนือ, ค่อนข้างหนาวในภาคเหนือ, และอากาศเย็นในภาคกลางและภาคตะวันออกในระยะครึ่งหลังของสัปดาห์ ส่วนฝนปรากฏว่า มีฝนเป็นแห่ง ๆ ในภาคกลาง ภาคตะวันออก และภาคใต้

๒. รายงานอุณหภูมิต่ำสุดในภาคต่าง ๆ ของประเทศไทยมีดังนี้.–

ภาคเหนือ	๑๑.๕ °ซ. ที่	อ.อุ้มผาง	จ.ตาก	เมื่อวันที่	๑๕ ก.พ.
ภาคตะวันออกเฉียงเหนือ	๙.๙ °ซ. ที่	อ.เมือง	จ.นครพนม	"	๑๕ ก.พ.
ภาคกลาง	๑๒.๕ °ซ. ที่	อ.ทองผาภูมิ	จ.กาญจนบุรี	"	๑๕ ก.พ.
ภาคตะวันออก	๑๖.๓ °ซ. ที่	อ.เมือง	จ.ปราจีนบุรี	"	๑๕ ก.พ.
ภาคใต้	๑๗.๙ °ซ. ที่	อ.เมือง	จ.ประจวบคีรีขันธ์	"	๒๐ ก.พ.
	ที่	อ.เมือง	จ.สุราษฎร์ธานี	"	๑๕ ก.พ.

๓. รายงานฝนสูงสุดในภาคต่าง ๆ ของประเทศไทยมีดังนี้.–

ภาคกลาง	๑๐๒.๐ มม. ที่	อ.วังสิต	จ.ปทุมธานี	เมื่อวันที่	๑๕ ก.พ.
ภาคตะวันออก	๐.๔ มม. ที่	อ.สัตหีบ	จ.ชลบุรี	"	๑๕ ก.พ.
ภาคใต้	๑๕.๒ มม. ที่	อ.สวี	จ.ชุมพร	"	๑๖ ก.พ.

กรมอุตุนิยมวิทยา

๒๐ ก.พ. ๒๐

Weekly Weather Summary

Period 14 - 20 February 1977

1. The high pressure area from Mongolia and China extended its wedge to Upper Thailand during the middle and weakened at the end of the week.

Such conditions caused cold weather in Northeastern with rather cold in Northern and cool in Central and Eastern parts during the second half of the week. Widely scattered showers occurred in Central, Eastern and Southern Thailand.

2. Lowest temperatures in various parts of Thailand were as follows:-

Northern Part	11.5°C. at Umphang	Tak	on	18 Feb.
Northeastern Part	9.9°C. at Amphoe Muang	Nakhon Phanom	"	18 Feb.
Central Part	12.5°C. at Thong Pha Phum	Kanchanaburi	"	19 Feb.
Eastern Part	16.3°C. at Amphoe Muang	Prachin Buri	"	19 Feb.
Southern Part	17.9°C. at Amphoe Muang	Prachuap Khiri Khan		20 Feb.
	at Amphoe Muang	Surat Thani	"	18 Feb.

3. **Heaviest rainfall in various parts of Thailand were as follows:-**

Central Part	**106.0 mm.at Rangsit**	**Pathum Thani**	**on 14**	**Feb.**
Eastern Part	**0.4 mm.at Sattahip**	**Chon Buri**	**" 15**	**Feb.**
Southern Part	**34.2 mm.at Sawi**	**Chumphon**	**" 16**	**Feb.**

Meteorological Department
21 February 1977

ข่าวอากาศเพื่อการเกษตรประจำสัปดาห์

เมื่อวันที่ 14 – 20 กุมภาพันธ์ 2520 มีลักษณะอากาศซึ่งพอสรุปได้ดังต่อไปนี้ : –

บริเวณความกดอากาศสูงจากมองโกเลียและประเทศจีนได้แผ่ลิ่มลงมาปกคลุมประเทศไทยตอนบนในตอนกลางสัปดาห์และอ่อนกำลังลงในปลายสัปดาห์ ลักษณะเช่นนี้ทำให้มีอากาศหนาวในภาคตะวันออกเฉียงเหนือ ค่อนข้างหนาวในภาคเหนือ และอากาศเย็นในภาคกลางและภาคตะวันออกในระยะครึ่งหลังของสัปดาห์ ส่วนฝนปรากฏว่ามีฝนเป็นแห่ง ๆ ในภาคกลาง ภาคตะวันออกและภาคใต้

ข้อควรทราบ

ระยะนี้บริเวณประเทศไทยตอนบนยังคงมีอากาศหนาวเย็น และคาดว่าในตอนกลางและปลายสัปดาห์อุณหภูมิจะลดลงอีก ส่วนภาคใต้ในครึ่งหลังของสัปดาห์จะมีฝนมากขึ้น และทะเลมีคลื่นปานกลางถึงคลื่นจัด ดังนั้นชาวประมงควรระมัดระวังอันตรายจากคลื่นและลมในระยะนี้ไว้ด้วย.

กรมอุตุนิยมวิทยา
21 กุมภาพันธ์ 2520

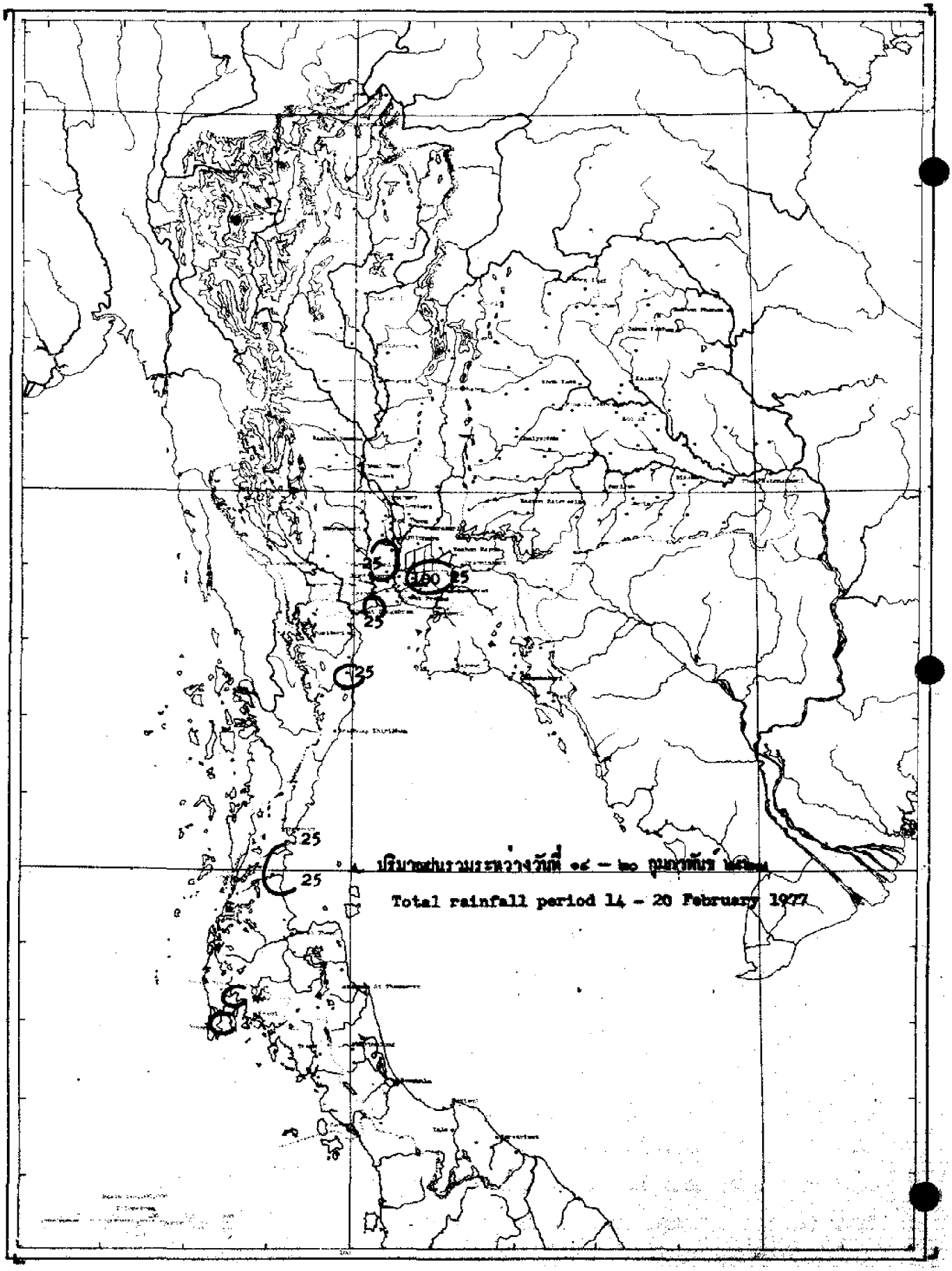

ปริมาณฝนรวมระหว่างวันที่ ๑๔ – ๒๐ กุมภาพันธ์ ๒๕๒๐

Total rainfall period 14 - 20 February 1977

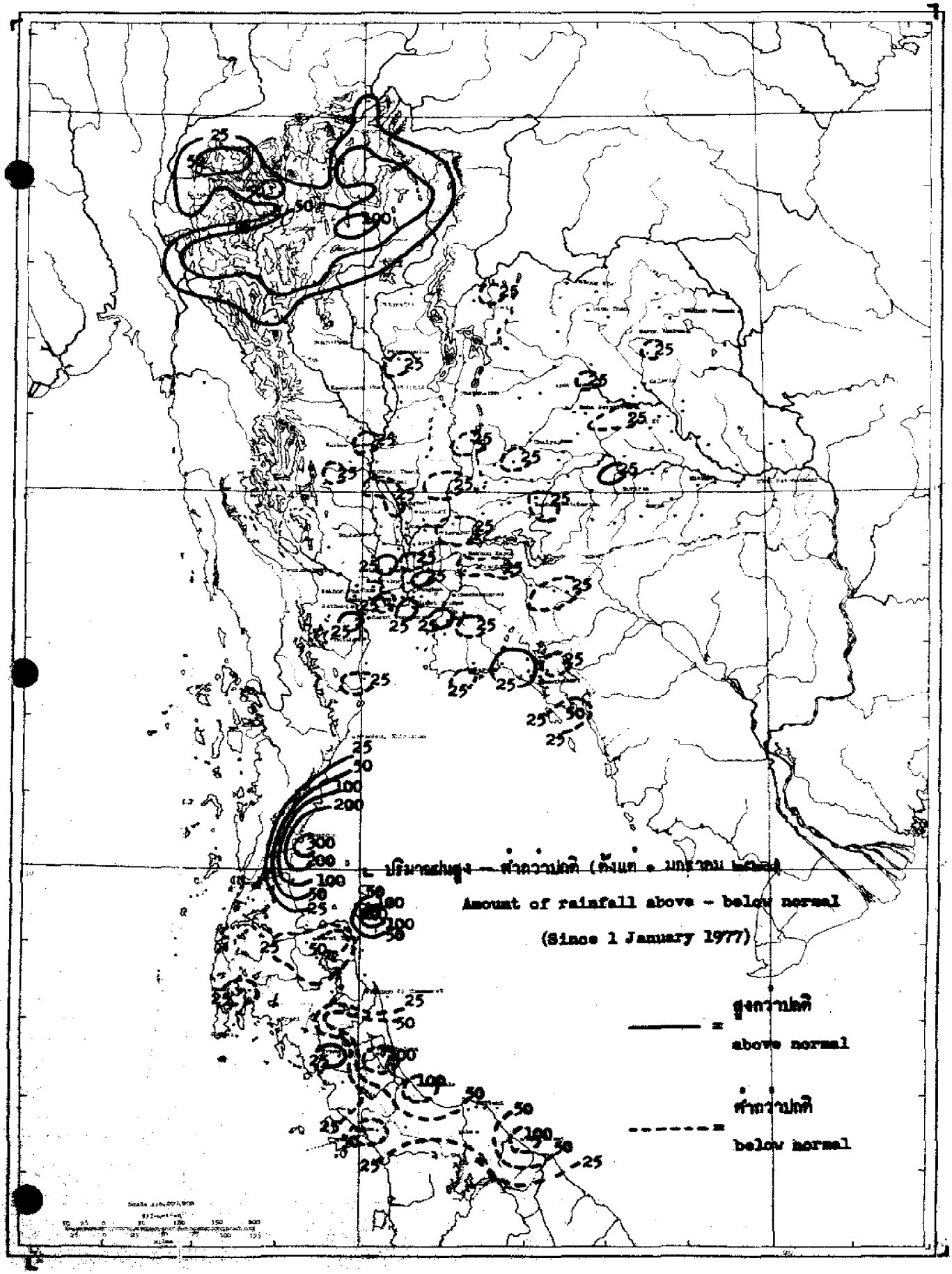
ปริมาณฝนสูง – ต่ำกว่าปกติ (ตั้งแต่ 1 มกราคม 1977)
Amount of rainfall above – below normal
(Since 1 January 1977)
สูงกว่าปกติ
above normal
ต่ำกว่าปกติ
below normal

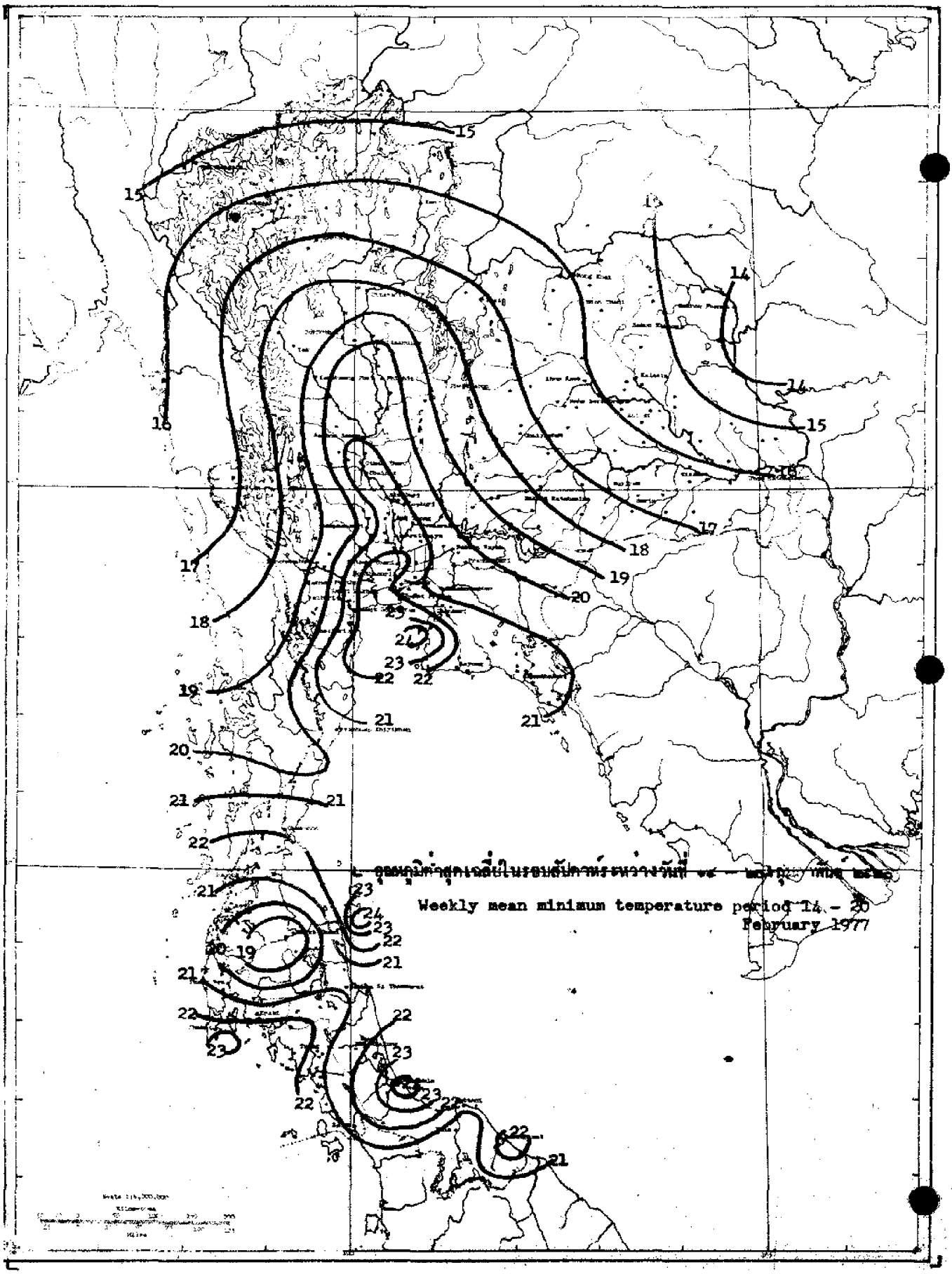

ค่าอุณหภูมิต่ำสุดเฉลี่ยในรอบสัปดาห์ระหว่างวันที่ 14 – 20 กุมภาพันธ์ 2520

Weekly mean minimum temperature period 14 - 20 February 1977

สถานีฝน	Station	วันที่และจำนวนน้ำฝนเป็นมิลลิเมตร Date and amount of rainfall in millimeters กุมภาพันธ์ February 14	15	16	17	18	19	20	ฝนรวม มม. Total rainfall mm.	ฝนรวมตั้งแต่ 1 มกราคม Accumulative rainfall since 1 January ปริมาณ มม. Amount mm.	สูงต่ำกว่าปกติ Above or below Normal
ภาคเหนือ	NORTHERN PART										
1 **เชียงราย**	CHIANG RAI*								0.0	47.7	+ 21.2
2 แม่สาย	Mae Sai								0.0	22.7	- 7.3
3 เชียงแสน	Chiang Saen								0.0	68.0	+ 34.8
4 เชียงของ	Chiang Khong								0.0	31.2	+ 8.4
5 แม่จัน	Mae Chan								0.0	19.9	+ 4.0
6 แม่สรวย	Mae Suai								0.0	18.3	- 3.2
7 เทิง	Thoeng								0.0	64.2	+ 46.6
8 เชียงคำ	Chiang Kham								0.0	69.1	+ 50.6
9 เวียงป่าเป้า	Wiang Pa Pao								0.0	3.4	- 9.1
10 พาน	Phan								0.0	73.5	+ 62.1
11 แม่ใจ	Mae Chai								0.0	78.6	+ 65.2
12 พะเยา	Phayao								0.0	50.0	+ 42.5
13 จุน	Chun								0.0	53.9	+ 33.3
14 **แม่ฮ่องสอน**	MAE HONG SON*								0.0	70.2	+ 54.7
15 ปาย	Pai								0.0	78.2	+ 65.9
16 ขุนยวม	Khun Yuam								0.0	39.1	+ 31.0
17 แม่ลาน้อย	Mae La Noi								0.0	65.8	
18 แม่สะเรียง	Mae Sariang*								0.0	75.1	+ 60.2
19 **เชียงใหม่**	CHIANG MAI*								0.0	65.4	+ 47.7
20 ฝาง	Fang								0.0	17.0	- 4.0
21 แม่อาย	Mae Ai								0.0		
22 เชียงดาว	Chiang Dao								0.0		- 18.1
23 แม่แตง	Mae Taeng								0.0	66.0	+ 52.8
24 แม่ริม	Mae Rim								0.0		- 12.4
25 สันทราย	San Sai								0.0	68.5	+ 54.2
26 ดอยสะเก็ด	Doi Saket								0.0	62.2	+ 47.4
27 สันกำแพง	San Kamphaeng								0.0	6.0	+ 1.1
28 หางดง	Hang Dong								0.0	90.8	+ 81.3
29 สารภี	Saraphi								0.0	53.4	
30 สันป่าตอง	San Pa Tong								0.0	54.2	+ 33.0
31 จอมทอง	Chom Thong								0.0	111.0	+ 93.5
32 ฮอด	Hot								0.0	73.6	+ 60.9
33 **ลำพูน**	LAMPHUN								0.0	91.9	+ 86.6
34 ป่าซาง	Pa Sang								0.0	105.4	+ 95.8
35 ลี้	Li								0.0	69.7	+ 57.5
36 **ลำปาง**	LAMPANG*								0.0	69.0	+ 57.6
37 งาว	Ngao								0.0	109.8	+ 99.7
38 แจ้ห่ม	Chae Hom								0.0	59.7	+ 56.5
39 เกาะคา	Ko Kha								0.0	67.7	+ 59.3
40 สบปราบ	Sop Prap								0.0	63.8	+ 54.5

สถานีฝน	Station	วันที่และจำนวนน้ำฝนเป็นมิลลิเมตร Date and amount of rainfall in millimeters กุมภาพันธ์ February 14	15	16	17	18	19	20	ฝนรวม มม. Total rainfall mm.	ฝนรวมตั้งแต่ 1 มกราคม Accumulative rainfall since 1 January ปริมาณ มม. Amount mm.	สูงต่ำกว่าปกติ Above or below Normal
41 เถิน	Thoen								0.0	30.9	+ 23.4
42 แม่พริก	Mae Phrik								0.0		- 4.8
43 แพร่	PHRAE*								0.0	53.4	+ 38.0
44 สอง	Song								0.0	92.9	+ 76.6
45 สูงเม่น	Sung Men								0.0	52.4	+ 47.3
46 เด่นชัย	Den Chai								0.0	37.4	+ 29.5
47 น่าน	NAN*								0.0	76.4	+ 51.6
48 ทุ่งช้าง	Thung Chang								0.0	58.2	+ 35.6
49 เชียงกลาง	Chiang Klang								0.0	38.9	
50 ท่าวังผา	Tha Wang Pha*								0.0	70.4	+ 60.7
51 ปัว	Pua								0.0	67.1	+ 49.1
52 สา	Sa								0.0	55.2	+ 43.4
53 นานอย	Na Noi								0.0	2.9	- 5.2
54 อุตรดิตถ์	UTTARADIT*								0.0	35.2	+ 15.3
55 ฟากท่า	Fak Tha								0.0	19.0	- 2.0
56 น้ำปาด	Nam Pat								0.0	38.0	+ 16.4
57 สนามบินอุตรดิตถ์	Uttaradit Airport*										
58 ท่าปลา	Tha Pla								0.0	14.2	- 3.[illegible]
59 ลับแล	Laplae								0.0		- 14.4
60 ตาก	TAK*								0.0	24.8	+ 16.3
61 เขื่อนภูมิพล	Bhumibol Dam*								0.0	35.9	+ 26.5
62 บ้านตาก	Ban Tak								0.0	24.6	- 2.7
63 แม่ระมาด	Mae Ramat								0.0	7.4	+ 1.9
64 แม่สอด	Mae Sot*								0.0	25.5	+ 11.4
65 สุโขทัย	SUKHOTHAI								0.0	19.6	+ 2.4
66 ทุ่งเสลี่ยม	Thung Saliam								0.0	26.8	+ 16.5
67 สวรรคโลก	Sawankhalok								0.0	12.0	+ 0.7
68 กงไกรลาศ	Kong Krailat								0.0	10.8	- 6.3
69 บ้านด่านลานหอย	Ban Dan Lan Hoi								0.0	28.7	- 10.4
70 พิษณุโลก	PHITSANULOK*								0.0	1.5	- 18.3
71 นครไทย	Nakhon Thai								0.0	5.9	- 17.7
72 พรหมพิราม	Phrom Phiram								0.0	7.0	- 12.5
73 วังทอง	Wang Thong								0.0	0.2	- 25.8
74 บางกระทุ่ม	bang Krathum								0.0		- 25.9
75 กำแพงเพชร	KAMPHAENG PHET								0.0	7.3	- 4.7
76 พรานกระต่าย	Phan Kratai								0.0		- 22.2
77 คลองขลุง	Khlong Khlung								0.0		- 17.9
78 ขาณุวรลักษบุรี	Khanu Worsiaksaburi								0.0		- 21.6
79 พิจิตร	PHICHIT								0.0		- 23.7
80 สามง่าม	Sam Ngam								0.0		- 17.[illegible]
81 ตะพานหิน	Taphan Hin								0.0	-	- 14.[illegible]

สถานีฝน	Station	วันที่และจำนวนน้ำฝนเป็นมิลลิเมตร Date and amount of rainfall in millimeters							ฝนรวม มม. Total rainfall mm.	ฝนรวมตั้งแต่ 1 มกราคม Accumulative rainfall since 1 January	
		กุมภาพันธ์ February								ปริมาณ มม. Amount mm.	สูงต่ำกว่าปกติ Above or below Normal
		14	15	16	17	18	19	20			
82 บางมูลนาก	Bang Mun Nak								0.0	0.0	- 14.4
83 โพทะเล	Pho Thale								0.0	0.0	- 14.2
84 เพชรบูรณ์	PHETCHABUN*								0.0	0.2	- 26.9
85 หล่มเก่า	Lom Kao								0.0	0.0	- 13.5
86 หล่มสัก	Lom Sak*								0.0	0.4	- 19.8
87 ชนแดน	Chon Daen								0.0	0.0	- 17.2
88 หนองไผ่	Nong Phai								0.0	0.0	- 22.8
89 วิเชียรบุรี	Wichian Buri*								0.0	0.0	- 24.8
ภาคตะวันออกเฉียงเหนือ	NORTHEASTERN PART										
1 เลย	LOEI*								0.0	12.0	- 4.6
2 เชียงคาน	Chiang Khan								0.0	13.9	- 1.7
3 ท่าลี่	Tha Li								0.0	15.6	- 3.0
4 ด่านซ้าย	Dan Sai								0.0	0.0	- 27.5
5 วังสะพุง	Wang Saphung								0.0	6.8	- 18.6
6 หนองคาย	NONG KHAI								0.0	18.4	+ 6.8
7 ศรีเชียงใหม่	Si Chiang Mai								0.0	15.1	+ 6.4
8 ท่าบ่อ	Tha Bo								0.0	16.3	+ 6.6
9 โพนพิสัย	Phon Phisai								0.0	16.3	+ 1.9
10 บึงกาฬ	Bung Kan								0.0	24.4	+ 1.4
11 เซกา	Seka								0.0	20.5	+ 12.4
12 อุดรธานี	UDON THANI								0.0	8.9	- 19.1
13 เพ็ญ	Phen								0.0	0.0	- 8.5
14 กุมภวาปี	Kumphawapi								0.0	0.0	- 14.3
15 หนองหาน	Nong Han								0.0	6.7	+ 1.8
16 หนองบัวลำภู	Nong Bua Lam Phu								0.0	0.0	- 11.9
17 สกลนคร	SAKON NAKHON*								0.0	6.3	- 13.4
18 วานรนิวาส	Wanon Niwat								0.0	20.0	+ 4.2
19 สว่างแดนดิน	Sawang Daen Din								0.0	16.4	+ 3.7
20 พรรณานิคม	Phanna Nikhom								0.0	7.7	- 9.7
21 นครพนม	NAKHON PHANOM								0.0	13.9	- 7.3
22 บ้านแพง	Ban Phaeng								0.0	9.4	- 6.1
23 ท่าอุเทน	Tha Uthen								0.0	26.2	+ 3.9
24 นาแก	Na Kae								0.0	2.2	- 16.0
25 ธาตุพนม	That Phanom								0.0	5.6	- 12.6
26 มุกดาหาร	Mukdahan*								0.0	3.0	- 12.4
27 กาฬสินธุ์	KALASIN								0.0	0.0	- 15.9
28 ยางตลาด	Yang Talat								0.0	0.0	- 23.3
29 สหัสขันธ์	Sahatsakhan								0.0	0.0	- 26.0
30 กุฉินารายณ์	Kuchinarai								0.0	0.0	- 9.9
31 กมลาไสย	Kamalasai								0.0	0.0	- 15.4
32 ร้อยเอ็ด	ROI ET*								0.0	1.2	- 11.6

สถานีฝน	Station	วันที่และจำนวนน้ำฝนเป็นมิลลิเมตร Date and amount of rainfall in millimetre กุมภาพันธ์ February 14	15	16	17	18	19	20	ฝนรวม มม. Total rainfall mm.	ฝนรวมตั้งแต่ 1 มกราคม Accumulative rainfall since 1 January ปริมาณ มม. Amount mm.	ขาดหรือเกินปกติ Above or below Normal
33 โพนทอง	Phon Thong								0.0	0.0	- 11.5
34 ธวัชบุรี	Thawatchaburi								0.0	0.0	- 11.3
35 อาจสามารถ	At Samat								0.0	0.0	- 18.2
36 เสลภูมิ	Selaphum								0.0	0.0	- 15.4
37 จตุรพักตร์พิมาน	Chaturaphak Phiman								0.0	3.0	- 7.7
38 เกษตรวิสัย	Kaset Wisai								0.0	0.0	- 11.0
39 สุวรรณภูมิ	Suwannaphum								0.0	0.0	- 24.1
40 มหาสารคาม	MAHA SARAKHAM								0.0	1.1	- 24.6
41 เชียงยืน	Chiang Yun								0.0	0.0	- 11.2
42 กันทรวิชัย	Kantharawichai								0.0	0.0	- 14.4
43 โกสุมพิสัย	Kosum Phisai*								0.0	0.0	- 16.1
44 บรบือ	Borabu								0.0	0.0	- 28.1
45 วาปีปทุม	Wapi Pathum								0.0	0.0	- 19.9
46 พยัคฆภูมิพิสัย	Phayakkhaphum Phisai								0.0	6.8	- 11.2
47 ขอนแก่น	KHON KAEN*								0.0	0.2	- 25.3
48 น้ำพอง	Nam Phong								0.0	0.0	- 5.0
49 ภูเวียง	Phu Wiang								0.0	0.0	- 19.0
50 ชุมแพ	Chum Phae								0.0	0.0	- 13.2
51 มัญจาคีรี	Mancha Khiri								0.0	0.0	- 16.2
52 ชนบท	Chonnabot								0.0	0.0	- 20.8
53 บ้านไผ่	Ban Phai								0.0	0.0	- 11.5
54 พล	Phon								0.0	11.2	- 13.4
55 หนองสองห้อง	Nong Song Hong								0.0	0.0	- 25.5
56 ชัยภูมิ	CHAIYAPHUM								0.0	0.0	- 17.0
57 เกษตรสมบูรณ์	Kaset Sombun								0.0	0.0	- 10.8
58 ภูเขียว	Phu Khieo								0.0	0.0	- 17.7
59 คอนสวรรค์	Khon Sawan								0.0	0.0	- 15.3
60 จัตุรัส	Chatturat								0.0	0.0	- 42.2
61 บำเหน็จณรงค์	Bamnet Narong								0.0	0.0	- 19.4
62 นครราชสีมา	NAKHON RATCHASIMA*								0.0	0.0	-28.1
63 บัวใหญ่	Bua Yai								0.0	0.0	- 14.7
64 คง	Khong								0.0	0.0	- 5.9
65 ด่านขุนทด	Dan Khun Thot								0.0	0.0	- 13.0
66 โนนไทย	Non Thai								0.0	0.0	- 16.4
67 โนนสูง	Non Sung								0.0	0.0	- 11.7
68 พิมาย	Phimai								0.0	0.0	
69 สีคิ้ว	Sikhiu								0.0	2.2	- 17.6
70 ชุมนุม	Sung Noen								0.0	0.0	- 15.1
71 ปักธงชัย	Pak Thong Chai								0.0	0.0	- 17.1
72 โชคชัย	Chok Chai*								0.0	0.0	- 24.8
73 ครบุรี	Khon Buri								0.0	0.0	- 13.6

สถานีฝน	Station	วันที่และจำนวนน้ำฝนเป็นมิลลิเมตร Date and amount of rainfall in millimeters กุมภาพันธ์ February 14	15	16	17	18	19	20	ฝนรวม มม. Total rainfall mm	ฝนรวมตั้งแต่ 1 มกราคม Accumulative rainfall since 1 January ปริมาณ มม. Amount mm.	สูงต่ำกว่าปกติ Above or below Normal
74 บุรีรัมย์	BURI RAM								0.0	0.0	- 13.2
75 พุทไธสง	Phutthaisong								0.0	54.9	+ 45.3
76 สตึก	Satuk								0.0	0.0	- 21.0
77 ลำปลายมาศ	Lam Phai Mat								0.0	0.0	- 17.9
78 นางรอง	Nang Rong								0.0	0.0	- 20.8
79 สุรินทร์	SURIN								0.0	0.0	- 11.8
80 รัตนบุรี	Rattanaburi								0.0	0.0	- 11.7
81 ท่าตูม	Tha Tum								0.0	3.1	- 3.0
82 ศีขรภูมิ	Sikhoraphum								0.0	0.0	- 4.0
83 ปราสาท	Prasat								0.0	0.0	- 2.9
84 สังขะ	Sangkha								0.0	0.0	- 4.1
85 ศรีสะเกษ	SI SA KET								0.0	0.0	- 1.9
86 ราษีไศล	Rasi Salai								0.0	0.0	- 12.8
87 กันทรารมย์	Kantharatom								0.0	1.9	0.0
88 ขุขันธ์	Khukhan								0.0	0.0	- 0.3
89 ขุนหาญ	Khun Han								0.0	0.0	- 1.9
90 กันทรลักษ์	Kantharalak								0.0	0.0	- 6.1
91 อุบลราชธานี	UBON RATCHATHANI								0.0	0.0	- 3.6
92 เขมราฐ	Khemarat								0.0	0.0	- 6.0
93 อำนาจเจริญ	Amnat Charoen								0.0	0.0	- 10.8
94 ยโสธร	Yasothon								0.0	0.0	- 13.0
95 ตระการพืชผล	Trakan Phutphon								0.0	0.0	- 4.3
96 มหาชนะชัย	Muha Chana Chai								0.0	0.0	- 12.5
97 เขื่องใน	Khuang Nai								0.0	0.0	- 10.7
98 โขงเจียม	Khong Chiam								0.0	0.0	- 7.7
99 เดชอุดม	Det Udom								0.0	0.0	- 5.6
100 บุณฑริก	Buntharik								0.0	0.0	- 1.4
ภาคกลาง	CENTRAL PART										
1 นครสวรรค์	NAKHON SAWAN								0.0	0.2	- 30.8
2 บรรพตพิสัย	Banphot Phisai								0.0	0.0	- 18.4
3 ชุมแสง	Chumsaeng								0.0	0.0	- 16.5
4 หนองบัว	Nong Bua								0.0	0.0	- 19.2
5 ลาดยาว	Lat Yao								0.0	0.0	- 21.4
6 ท่าตะโก	Tha Tako								0.0	0.0	- 23.6
7 พยุหคีรี	Phayuha Khiri								0.0	0.0	- 12.1
8 ตาคลี	Takhli								0.0	0.0	- 5.5
9 อุทัยธานี	UTHAI THANI								0.0	0.0	- 23.2
10 สว่างอารมณ์	Sawang Arom								0.0	0.0	- 21.9
11 บ้านไร่	Ban Rai								0.0	0.0	- 17.5
12 ทัพทัน	Thap Than								0.0	0.0	- 19.1
13 หนองฉาง	Nong Chang								0.0	0.0	- 35.2

สถานีฝน	Station	วันที่และจำนวนน้ำฝนเป็นมิลลิเมตร Date and amount of rainfall in millimetres กุมภาพันธ์ February 14	15	16	17	18	19	20	ฝนรวม มม. Total rainfall mm.	ฝนรวมตั้งแต่ 1 มกราคม Accumulative rainfall since 1 January ปริมาณ มม. Amount mm.	สูงต่ำกว่าปกติ Above or below Normal
14 หนองขาหย่าง	Nong Khayang								0.0	0.0	- 18.8
15 **ชัยนาท**	**CHAI NAT**								0.0	0.0	- 8.9
16 มโนรมย์	Manorom								0.0	0.0	- 15.8
17 วัดสิงห์	Wat Sing								0.0	1.1	- 33.6
18 หันคา	Hankha								0.0	0.0	- 18.0
19 **สิงห์บุรี**	**SING BURI**								0.0	0.0	- 28.0
20 อินทร์บุรี	In Buri								0.0	0.0	- 16.6
21 บางระจัน	Bang Rachan								0.0	0.0	- 28.7
22 พรหมบุรี	Phrom Buri								0.0	0.0	- 14.6
23 **ลพบุรี**	**LOP BURI***								0.0	11.7	- 11.0
24 บ้านหมี่	Ban Mi								0.0	0.0	- 24.6
25 บ้าชุม	Bua Chum*								0.0	T	- 40.0
26 ชัยบาดาล	Chai Badan								0.0	0.0	- 20.0
27 พัฒนานิคม	Phatthana Nikhom								0.0	0.0	- 29.2
28 โคกสำโรง	Khok Samrong								0.0	0.0	- 17.8
29 ท่าวุ้ง	Tha Wung								0.0	0.0	- 25.4
30 **สุพรรณบุรี**	**SUPHAN BURI***									7.1	- 8.3
31 เดิมบางนางบวช	Doembang Nangbuat								0.0	0.0	- 8.5
32 สามชุก	Sam Chuk								0.0	0.0	- 12.4
33 ดอนเจดีย์	Don Chedi								0.0	0.0	- 39.0
34 ศรีประจันต์	Si Phrachan								0.0	0.0	- 44.2
35 อู่ทอง	U Thong								0.0	0.0	- 8.0
36 เขาปลาร้า	Bang Pa Ma								0.0	0.0	- 5.8
37 **สองพี่น้อง**	Song Phi Nong								0.0	0.0	- 8.3
38 **อ่างทอง**	**ANG THONG**								0.0	17.5	- 8.7
39 โพธิ์ทอง	Pho Thong								0.0	0.0	- 17.7
40 ไชโย	Chaiyo								0.0	0.0	- 14.0
41 วิเศษชัยชาญ	Wiset Chai Chan								0.0	10.5	- 3.0
42 ป่าโมก	Pa Mok								0.0	26.1	+ 9.7
43 **สระบุรี**	**SARABURI**								0.0	0.0	- 28.4
44 พระพุทธบาท	Phra Phutthabat								0.0	18.3	
45 บ้านหมอ	Ban Mo								0.0	8.2	+ 1.2
46 เสาไห้	Sao Hai								0.0	1.3	- 31.8
47 แก่งคอย	Kaeng Khoi								0.0	7.1	+ 1.9
48 หนองแค	Nong Khae								0.0	6.7	- 28.4
49 **พระนครศรีอยุธยา**	**PHRA NAKHON SI AYUTTHAYA**								0.0	30.6	+ 20.6
50 ท่าเรือ	Tha Rua								0.0	6.4	- 17.2
51 ผักไห่	Phak Hai								0.0	0.0	- 13.0
52 บางบาล	Bang Ban								0.0	14.3	- 0.8
53 เสนา	Sena								0.0	0.0	- 25.2
54 บางไทร	Bang Sai								0.0	0.0	- 26.1

สถานีฝน	Station	วันที่และจำนวนน้ำฝนเป็นมิลลิเมตร Date and amount of rainfall in millimeters กุมภาพันธ์ February 14	15	16	17	18	19	20	ฝนรวม มม. Total rainfall mm.	ฝนรวมตั้งแต่ 1 มกราคม Accumulative rainfall since 1 January ปริมาณ มม. Amount mm.	สูงต่ำกว่าปกติ Above or below Normal
56 บางปะอิน	Bang Pa-in								0.0	0.0	- 14.7
56 **ปทุมธานี**	**PATHUM THANI**								0.0	28.3	+ 3.9
57 หนองเสือ	Nong Sua		36.0						36.0	82.8	+ 55.7
58 **ธัญบุรี**	Thanyaburi								0.0	2.6	- 9.1
59 รังสิต	Rangsit	106.0							106.0	107.2	+ 79.1
60 ลำลูกกา	Lam Luk Ka								0.0	22.9	+ 4.0
61 **นนทบุรี**	**NONTHABURI**								0.0	0.0	- 19.6
62 บางบัวทอง	Bang Bua Thong	38.3							38.3	38.3	+ 17.9
63 **ธนบุรี**	**THON BURI**										
64 ตลิ่งชัน	Taling Chan										
65 บางขุนเทียน	Bang Khun Thian										
66 ราษฎร์บูรณะ	Rat Burana										
67 **กรุงเทพมหานคร**	**BANGKOK METROPOLIS**		7.7						7.7	52.8	+ 17.3
68 สนามบินดอนเมือง	Don Muang Airport*		19.7						19.7	52.3	+ 28.9
69 บางเขน	Bang Khen		7.3						7.3	29.7	+ 3.1
70 มีนบุรี	Min Buri								0.0	0.0	- 25.7
71 ลาดกระบัง	Lat Krabang								0.0	0.0	- 24.3
72 ศูนย์วิจัยบางนา	Bangk Na*								0.0	41.9	
73 **กาญจนบุรี**	**KANCHANABURI***								0.0	0.3	- 21.6
74 สังขละบุรี	Sangkhla Buri										
75 เทพมงคลพิลือก	Pilok										
76 ทองผาภูมิ	Thong Pha Phum*		0.1						0.1	0.1	- 13.8
77 ศรีสวัสดิ์	Si Sawat										
78 ไทรโยค	Sai Yok										
79 พนมทวน	Phanom Thuan								0.0	3.2	- 3.1
80 ท่าม่วง	Tha Muang								0.0	0.0	- 5.9
81 **นครปฐม**	**NAKHON PATHOM**		7.3						7.3	7.3	- 7.4
82 บางเลน	Bang Len								0.0	0.0	- 11.7
83 นครชัยศรี	Nakhon Chaisi		7.3						7.3	11.7	- 0.6
84 **ราชบุรี**	**RATCHABURI**								0.0	0.0	- 11.2
85 บ้านโป่ง	Ban Pong								0.0	2.5	- 25.3
86 โพธาราม	Photharam								0.0	7.1	+ 0.1
87 ดำเนินสะดวก	Damnoen Saduak								0.0	0.0	- 6.3
88 ปากท่อ	Pak Tho			9.8					9.8	59.1	+ 48.1
89 **สมุทรสงคราม**	**SAMUT SONGKHRAM**			8.7					8.7	20.7	+ 4.9
90 บางคณฑี	Bang Khonthi			26.2					26.2	26.2	+ 10.8
91 อัมพวา	Amphawa			13.8					13.8	26.3	+ 7.0
92 **สมุทรสาคร**	**SAMUT SAKHON**		4.0	3.9					7.9	13.3	- 25.7
93 กระทุ่มแบน	Kratum Baen								0.0	15.7	- 12.0
94 **สมุทรปราการ**	**SAMUT PRAKAN**	9.7							9.7	76.7	+ 34.0
95 บางพลี	Bang Phli								0.0	10.6	- 23.9

สถานีฝน Station	วันที่และจำนวนน้ำฝนเป็นมิลลิเมตร Date and amount of rainfall in millimeters กุมภาพันธ์ February 14	15	16	17	18	...	20	ฝนรวม มม. Total rainfall mm.	ฝนรวมตั้งแต่ 1 มกราคม Accumulative rainfall since 1 January ปริมาณ มม. Amount mm.	สูงต่ำกว่าปกติ Above or below Normal
ภาคตะวันออก EASTERN PART										
1 **นครนายก** NAKHON NAYOK								0.0	0.0	- 16.0
2 บ้านนา Ban Na								0.0		- 28.0
3 ปากพลี Pak Phli								0.0		- 15.0
4 องครักษ์ Ongkharak								0.0	12.0	- 7.0
5 **ปราจีนบุรี** PRACHIN BURI *								0.0	0.9	- 33.7
6 ประจันตคาม Prachantakham								0.0		- 24.5
7 บ้านสร้าง Ban Sang								0.0		- 19.8
8 ศรีมหาโพธิ Si Maha Phot								0.0		- 24.5
9 กบินทร์บุรี Kabin Buri *								0.0		- 21.7
10 สระแก้ว Sa Kaeo								0.0		- 36.4
11 วัฒนานคร Watthana Nakhon								0.0	3.7	- 26.1
12 อรัญประเทศ Aranyaprathet *								0.0	10.3	- 25.2
13 **ฉะเชิงเทรา** CHACHOENGSAO								0.0	4.6	- 12.3
14 บ้านโพธิ์ Ban Pho								0.0		- 16.0
15 **ชลบุรี** CHON BURI *		T						T	57.5	+ 30.0
16 พานทอง Phan Thong								0.0		- 18.7
17 บ้านบึง Ban Bung								0.0		- 25.0
18 เกาะสีชัง Ko Sichang *		T						T	15.0	- 14.0
19 ศรีราชา Si Racha								0.0	26.3	+ 3.2
20 สัตหีบ Sattahip *		0.4						0.4	65.5	- 10.0
21 **ระยอง** RAYONG								0.0		- 68.2
22 บ้านค่าย Ban Khai								0.0	31.9	- 11.7
23 แกลง Klaeng		T						T	71.1	+ 40.4
24 **จันทบุรี** CHANTHABURI *								0.0	69.7	+ 18.1
25 ท่าใหม่ Tha Mai								0.0	82.3	+ 44.6
26 มะขาม Makham								0.0		- 32.1
27 **ตราด** TRAT								0.0	15.7	- 69.1
28 เขาสมิง Khao Saming								0.0	31.7	+ 5.5
29 แหลมงอบ Laem Ngop								0.0	30.4	
30 คลองใหญ่ Khlong Yai *		0.4						0.4	87.4	+ 9.1
ภาคใต้ SOUTHERN PART										
1 **เพชรบุรี** PHETCHABURI		0.2						0.2	9.0	- 3.7
2 บ้านแหลม Ban Laem								0.0		- 23.8
3 บ้านลาด Ban Lat		3.7						3.7	3.7	- 15.6
4 ท่ายาง Tha Yang		8.8						8.8	8.8	- 4.7
5 ชะอำ Cha-am		31.3	2.5					33.8	33.8	+ 13.6
6 **ประจวบคีรีขันธ์** PRACHUAP KHIRI KHAN *		0.2	0.1	T				0.3	97.1	- 19.3
7 หัวหิน Hua Hin *		0.8	0.5	6.8				8.1	11.5	- 33.9
8 ปราณบุรี Pran Buri			4.7					4.7	4.7	
9 **ชุมพร** CHUMPHON *			8.8	6.2				15.0	479.7	+302.4

สถานีฝน	Station	วันที่และจำนวนน้ำฝนเป็นมิลลิเมตร Date and amount of rainfall in millimeters กุมภาพันธ์ February 14	15	16	17	18	19	20	ฝนรวม มม. Total rainfall mm.	ฝนรวมตั้งแต่ 1 มกราคม Accumulative rainfall since 1 January ปริมาณ มม. Amount mm.	สูงต่ำกว่าปกติ Above or below Normal
10 ท่าแซะ	Tha Sae			7.5	0.2				7.7	367.0	+221.0
11 สวี	Suwi			34.2					34.2	441.0	+290.8
12 หลังสวน	Lang Suan			30.5					30.5	210.7	+ 82.5
13 สุราษฎร์ธานี	SURAT THANI*				2.1				2.1	38.4	- 45.4
14 ไชยา	Chaiya								0.0	99.5	+ 15.3
15 เกาะสมุย	Ko Samui*				0.4				0.4	305.8	+222.4
16 พุมเรียง	Phumriang					2.2			2.2	30.4	- 48.3
17 ท่าฉาง	Tha Chang								0 0	75.4	- 54.3
18 กาญจนดิษฐ์	Kanchanadit								0.0		- 77.1
19 บ้านนาสาร	Ban Na San								0.0		- 47.3
20 นครศรีธรรมราช	NAKHON SI THAMMARAT*				T		T			262.9	+ 2.4
21 ทุ่งสง	Sichon								0.0	115.5	- 17.2
22 ท่าศาลา	Tha Sala								0.0	89.7	+ 7.7
23 ฉวาง	Chawang								0.0	39.4	- 17.8
24 ทุ่งสง	Thung Song					3.2			3.2	13.5	- 77.5
25 ร่อนพิบูลย์	Ron Phibun								0.0	78.0	- 90.2
26 ปากพนัง	Pak Phanang								0.0	98.7	- 14.8
27 พัทลุง	PHATTHALUNG								0.0	93.9	-152.0
28 ควนขนุน	Khuan Khanun								0.0	46.9	
29 ปากพยูน	Pak Phayun								0.0		
30 เขาชัยสน	Khao Chaison								0.0	42.4	
31 สงขลา	SONGKHLA*								0.0	42.7	-135.1
32 รัตภูมิ	Rattaphum								0.0	95.9	
33 หาดใหญ่	Hat Yai								0.0	41.0	
34 สะเดา	Sadao								0.0	21.2	
35 ปัตตานี	PATTANI*								0.0	62.4	- 49.3
36 หนองจิก	Nong Chik								0.0	16.0	
37 ยะหริ่ง	Yaring								0.0	88.7	
38 มายอ	Mayo								0.0	127.2	
39 โคกโพธิ์	Khok Pho								0.0	113.9	
40 ปะนาเระ	Panare								0.0	16.9	
41 ยะลา	YALA								0.0	173.1	
42 ยะหา	Yaha								0.0	57.1	
43 รามัน	Raman								0.0	181.7	
44 บันนังสตา	Bannang Satar								0.0	79.2	
45 เบตง	Betong								0.0	36.2	
46 นราธิวาส	NARATHIWAT*				T		0.2		0.2	190.6	-119.6
47 ยี่งอ	Yi-ngo								0.0	73.9	
48 ระแงะ	Rangae								0.0	48.9	
49 ตากใบ	Tak Bai								0.0		
50 สุไหงโกลก	Sungai Kolok								0.0	133.1	

สถานีฝน	Station	วันที่และจำนวนน้ำฝนเป็นมิลลิเมตร Date and amount of rainfall in millimeters กุมภาพันธ์ Febru							ฝนรวม มม. Total rainfall mm.	ฝนรวมตั้งแต่ 1 มกราคม Accumulative rainfall since 1 January	
		14	15	16	17	18	19	20		ปริมาณ มม. Amount mm.	สูงต่ำกว่าป Above or below Normal
51 ระนอง	RANONG			0.8					0.8	27.0	- 18.9
52 กระบุรี	Kra Buri								0.0	27.7	
53 พังงา	PHANGNGA								0.0	0.2	-117.9
54 ตะกั่วป่า	Takua Pa			4.3					4.3	89.8	
55 กะปง	Kapong								0.0	118.2	
56 ท้ายเหมือง	Thai Muang	0.7		1.5					2.2	64.6	
57 ตะกั่วทุ่ง	Takua Thung			29.0					29.0	82.1	
58 ทับปุด	Thap Put			7.3					7.3	36.7	
59 ภูเก็ต	PHUKET*	3.2		8.0					11.2	42.8	- 21.0
60 สนามบินภูเก็ต	Phuket Airport*			26.0					26.0	98.2	+ 18.2
61 กระบี่	KRABI								0.0	37.9	
62 อ่าวลึก	Ao Luk								0.0	150.2	
63 คลองท่อม	Khlong Tom								0.0	13.1	
64 ตรัง	TRANG								0.0	23.1	+ 54.6
65 สนามบินตรัง	Trang Airport*										
66 สิเกา	Sikao								0.0	28.3	
67 ย่านตาขาว	Yan Ta Khao								0.0	0.0	
68 ปะเหลียน	Palian								0.0	23.1	
69 สตูล	SATUN								0.0	16.5	- 71.5
70 ทุ่งหว้า	Thung Wa								0.0	16.8	

สถานีฝน	Station	วันที่และจำนวนน้ำฝนเป็นมิลลิเมตร Date and amount of rainfall in millimeters							ฝนรวม มม. Total rainfall mm.	ฝนรวมตั้งแต่ 1 มกราคม Accumulative rainfall since 1 January	
		กุมภาพันธ์ February								ปริมาณ มม. Amount mm.	สูงต่ำกว่าปกติ Above or below Normal
		14	15	16	17	18	19	20			
กรุงเทพมหานคร	**BANGKOK METROPOLIS**										
1 สถานีเครื่องรับส่งวิทยุนนทบุรี	Overseas Radio Receiving Station		10.7						10.7	10.7	
2 ร.ร. การช่างนนทบุรี	Nonthaburi Trade School								0.0		
3 พลังงานปรมาณูแห่งชาติ	Atomic Energy For Peace		9.0						9.0	9.0	
4 กองกำกับการรถวิทยุฯ	MMP. Sub Division Car Center								0.0	15.5	
5 วิทยาลัยครูจันทรเกษม	Chankasem College Education								0.0	15.4	
6 การไฟฟ้าฝ่ายผลิต	Electrical Supply Authority								0.0		
7 ศูนย์ฝึกการบินพลเรือน	Civil Aviation Training Center								0.0		
8 ร.ร. โยธินบูรณะ	Yothin Burana School		3.0						3.0	3.0	
9 สถานีรถไฟบางปำหรุ	Bang Bamru Railway Station								0.0		
10 ร.ร. พาณิชการสยาม	Siam Commercial School		41.7						41.7	41.7	
11 ร.ร. การประชาสัมพันธ์	Public Relation School		3.1						3.1	3.1	
12 ร.ร. สามเสนนอก	Sam Sen Nok School		8.2						8.2	46.3	
13 มหาวิทยาลัยรามกำแหง	Ramkhamhaeng University								0.0	27.0	
14 ร.ร. ศรีอุลัย	Sri Ulai School		37.4						37.4	37.4	
15 ร.ร. จิตรลดา	Chitlada School		6.5						6.5	6.5	
16 เขตบางกะปิ	Bangkapi Boundary								0.0		
17 เขตหนองจอก	Nong Chok Boundary								0.0		
18 กระทรวงศึกษาธิการ	Ministry of Education	T							T		
19 ร.ร. ช่างกลวิทยา	Changkol Vitthaya School		6.5						6.5	33.7	
20 ร. 2 พัน 2 รส.	Second Infantry Battalion										
21 บ้านมนังคศิลา	Ban Manangkha Sila	T	12.8						12.8	12.8	
22 ร.ร. โพสิตสโมสร	Kosit Samosorn School	T	37.3						37.3	37.3	
23 ประตูน้ำปทุมวัน	Pathumvan Irr.								0.0	7.5	
24 ร.ร. เฉลิมศาสน์ศึกษา	Chaloemsart Suksa School	17.5	6.2						23.7	23.7	
25 วิทยาลัยเพาะช่าง	Poh Chang College	T	23.4						23.4	43.4	
26 ร.ร. มาเตร์เดอี	Mater Dei School		7.6						7.6	7.6	
27 สถานีจ่ายไฟฟ้าบางกะปิ	Sup Center of Electrial Supply-Bangkapi		9.3						9.3	43.8	
28 วิทยาลัยพาณิชการธนบุรี	Thonburi Commercial College		3.5						3.5	29.4	
29 วิทยาลัยครูบ้านสมเด็จ	Bansomdet Teacher College	1.2	8.7						9.9	25.6	
30 เขตคลองสาน	Khlong San Boundary								0.0		
31 ร.ร. เตรียมทหาร	Armed Force Academy Preparatory-School		7.2						7.2	7.2	
32 ร.ร. กรุงเทพคริสเตียน	Bangkok Christian College		7.8						7.8	26.5	
33 ร.ร. ศรีวิกรม์	Srivikorn School		2.1						2.1	7.3	
34 ประตูน้ำพระโขนง	Prakhanong Irr.		0.5						0.5	0.5	
35 ร.ร. สมจิตศึกษา	Somchit Suksa School								0.0		
36 ร.ร. ยานนาวาวิทยาคม	Vannaves Vitthayakhom School		8.2						8.2	25.1	
37 ร.ร. พระโขนง	Prakhanong School								0.0		
38 ร.ร. ช่องนนทรี	Chong Nonthri School		15.7						15.7	15.7	

อุณหภูมิสูงสุดและต่ำสุดประจำวันที่ ๑๔ – ๒๐ กุมภาพันธ์ ๒๕๒๐

Daily Max. and Min. Temperature 14 - 20 February 1977

สถานี	Station	อุณหภูมิสูงสุดและต่ำสุดเป็นองศา ซ. Max. and Min. Temperature in degree C.							เฉลี่ยสูงสุดต่ำสุด Average Max. Min.	เฉลี่ยในสัปดาห์ Weekly Mean	ค่าปกติประจำเดือน Monthly Normal
		14	15	16	17	18	19	20			
ภาคเหนือ	**NORTHERN PART**										
1 เชียงราย	CHIANG RAI	30.2 12.4	30.4 13.2	30.2 15.6	25.2 16.6	24.0 16.6	27.[illegible] 13.0	30.7 14.0	26.3 14.5	21.4	21.7
2 แม่ฮ่องสอน	MAE HONG SON	31.8 15.4	32.5 15.1	33.3 17.1	33.0 17.5	30.6 16.6	31.2 19.2	32.8 19.9	32.2 17.5	24.8	23.2
3 เชียงใหม่	CHIANG MAI	29.3 14.6	28.5 15.0	30.1 15.2	28.4 17.8	26.5 17.8	26.5 17.1	29.5 15.0	28.4 16.1	22.2	23.1
4 น่าน	NAN	31.9 16.7	29.1 16.4	30.6 16.8	26.9 16.1	26.0 15.0	28.6 14.4	30.4 14.6	29.4 16.0	22.7	23.7
5 ท่าวังผา	Tha Wang Pha	32.0 15.2	29.4 15.8	29.2 16.0	25.4 18.2	27.3 16.0	27.6 13.9	30.0 14.9	28.7 16.0	22.4	..
6 ลำปาง	LAMPANG	33.0 17.0	31.3 17.5	31.9 16.5	29.6 17.9	29.4 16.7	30.1 16.2	32.3 15.8	31.1 17.1	24.1	24.0
7 แม่สะเรียง	Mae Sariang	32.8 16.3	32.8 14.9	33.2 17.3	32.8 16.4	31.9 17.3	30.0 17.8	32.1 17.9	32.2 16.8	24.5	23.4
8 แพร่	PHRAE	32.2 17.9	30.7 16.2	31.2 16.7	29.6 16.1	28.6 15.6	29.8 15.5	31.4 15.3	30.5 17.0	23.8	24.5
9 อุตรดิตถ์	UTTARADIT	34.5 19.3	32.3 19.7	34.6 19.5	31.0 20.0	30.4 17.5	31.4 16.0	33.4 15.9	32.4 18.3	25.4	26.1
10 ตาก	TAK	33.5 19.5	32.2 20.4	33.2 20.4	31.0 20.3	29.6 16.0	31.8 15.3	34.1 17.0	32.2 18.4	25.3	26.7
11 เขื่อนภูมิพล	Bhumibol Dam	33.8 19.2	31.3 19.7	32.6 18.2	31.0 19.3	29.2 16.1	30.7 14.7	33.1 16.6	31.7 17.7	24.7	26.5
12 พิษณุโลก	PHITSANULOK	33.8 22.1	32.7 22.9	32.4 21.5	31.1 20.9	30.3 17.8	31.0 16.9	33.0 17.7	32.0 20.0	25.0	26.8
13 แม่สอด	Mae Sot	33.1 17.7	32.6 18.7	33.0 19.8	33.0 19.9	30.2 18.3	29.2 16.2	31.8 16.7	31.8 17.9	24.8	25.1
14 เพชรบูรณ์	PHETCHABUN	34.7 20.3	33.3 20.1	32.3 18.6	30.4 19.4	30.2 16.6	31.5 14.9	34.4 16.1	32.4 18.0	25.2	25.9
15 หล่มสัก	Lom Sak	34.1 19.2	31.6 22.0	31.9 19.8	29.8 19.4	29.5 17.0	31.8 14.2	33.7 15.6	31.8 18.2	25.0	..
16 วิเชียรบุรี	Wichian Buri	34.9 21.4	31.5 21.4	32.0 21.5	29.7 20.6	30.0 16.0	31.8 14.6	34.6 16.2	32.1 18.8	25.4	..
ภาคตะวันออกเฉียงเหนือ	**NORTHEASTERN PART**										
1 หนองคาย	NONG KHAI	31.8 19.2	27.8 16.2	28.3 17.0	23.8 15.2	26.2 12.0	27.6 13.6	30.6 15.5	28.0 [illegible]	21.9	23.9
2 เลย	LOEI	33.1 17.0	26.4 19.1	26.7 16.3	25.5 17.1	26.5 11.3	26.6 10.6	31.5 12.8	26.9 14.9	21.9	23.6
3 อุดรธานี	UDON THANI	32.6 19.6	27.7 16.6	27.8 16.3	24.8 14.7	26.4 12.6	28.2 14.8	30.7 15.6	29.3 16.0	22.2	24.8
4 สกลนคร	SAKON NAKHON	29.4 [illegible].3	26.1 18.7	26.3 [illegible].7	24.0 12.3	25.8 11.3	27.9 12.4	30.1 14.4	27.1 14.9	21.0	23.9
5 นครพนม	NAKHON PHANOM	[illegible].9 [illegible].3	25.3 16.6	25.2 15.4	22.9 13.5	25.2 9.9	26.2 11.3	30.5 13.8	26.6 14.4	20.5	23.8
6 มุกดาหาร	Mukdahan	28.8 16.6	26.5 18.6	26.1 15.2	24.2 12.8	26.7 11.7	29.5 11.1	31.0 13.2	27.5 14.2	20.8	24.3
7 ขอนแก่น	KHON KAEN	34.2 19.1	28.6 19.3	29.2 17.0	26.8 14.3	27.9 13.0	28.8 13.6	31.5 15.6	29.6 16.0	22.8	25.7
8 โกสุมพิสัย	Kosum Phisai	30.7 16.5	28.0 16.5	28.3 16.7	26.0 13.7	27.0 12.6	.. 13.0	.. ..	28.4 15.5	22.0	..
9 ร้อยเอ็ด	ROI ET	31.4 16.7	28.3 22.7	28.4 16.5	26.0 13.8	27.5 12.6	29.0 13.4	31.5 14.8	28.9 16.1	22.5	25.6
10 ชัยภูมิ	CHAIYAPHUM	34.4 19.4	29.3 20.1	28.0 16.0	26.3 16.8	26.4 15.0	28.5 16.7	32.5 15.0	29.3 17.3	23.3	25.9
11 อุบลราชธานี	UBON RATCHATHANI	33.6 18.5	30.1 19.2	29.9 17.2	28.9 15.3	29.3 13.1	30.1 13.3	32.6 14.7	30.6 15.9	23.2	26.1
12 สุรินทร์	SURIN	34.5 16.1	30.7 19.2	29.7 17.5	28.6 15.1	28.7 13.4	29.8 14.2	33.3 15.3	30.8 16.1	23.4	26.1
13 ตาคูม	Tha Tum	.. 17.9	.. 20.1	.. 17.0	.. 14.8	.. 13.1	.. 14.0	.. 14.9	.. 16.0	..	..
14 นางรอง	Nang Rong	33.4 19.7	30.2 19.9	29.8 17.5	28.2 16.2	28.3 14.0	.. 15.3	.. ..	30.0 17.1	23.6	..

สถานี	Station	อุณหภูมิสูงสุดและต่ำสุดเป็นองศา ซ. Max. and Min. Temperature in degree C.							เฉลี่ยสูงสุด ต่ำสุด	เฉลี่ยในสัปดาห์	ค่าปกติประจำเดือน
		14	15	16	17	18	19	20	Average Max. Min.	Weekly Mean	Monthly Normal
15 นครราชสีมา	NAKHON RATCHASIMA	35.0 19.5	29.9 20.0	29.8 18.1	27.7 16.4	27.2 14.4	29.5 15.5	36.8 13.9	30.4 16.8	23.6	26.6
16 โชคชัย	Chok Chai	33.8 18.1	29.4 18.4	29.3 18.0	27.5 15.0	27.5 13.5	.. 12.7	.. ..	29.5 16.0	22.8	..
ภาคกลาง	**CENTRAL PART**										
1 นครสวรรค์	NAKHON SAWAN	34.0 23.2	31.7 24.0	32.9 23.8	30.4 22.2	30.5 17.3	32.3 16.3	35.5 17.1	32.5 20.6	26.6	27.7
2 ลพบุรี	LOP BURI	34.0 22.6	31.2 24.4	32.6 23.1	30.1 22.3	30.0 18.2	32.0 21.2	35.0 18.1	32.1 21.4	26.8	28.3
3 สุพรรณบุรี	SUPHAN BURI	34.0 21.4	30.7 24.0	31.7 21.7	30.7 21.3	29.3 15.7	32.0 16.4	34.6 17.2	31.8 20.1	26.0	27.6
4 กาญจนบุรี	KANCHANABURI	35.1 20.0	31.2 22.2	32.0 20.3	31.5 21.0	29.8 16.3	32.1 14.4	34.4 15.4	32.3 18.5	25.4	27.6
5 ทองผาภูมิ	Thong Pha Phum	35.0 21.4	33.1 20.1	33.1 20.8	31.3 19.1	30.9 14.2	32.9 12.5	33.8 13.6	32.7 17.4	25.0	..
6 สนามบินดอนเมือง	Don Muang Airport	32.7 22.6	30.0 25.0	32.2 22.8	31.0 22.2	30.8 19.0	31.8 18.6	35.0 20.0	31.9 21.5	26.7	27.6
7 กรุงเทพมหานคร	BANGKOK METROPOLIS	32.3 23.5	28.7 24.9	31.6 22.5	31.3 21.4	30.8 19.0	32.8 17.5	34.6 18.0	31.7 21.0	26.4	27.9
8 ศูนย์วิจัย ฯ บางนา	Bang Na	32.2 22.4	28.9 24.3	31.4 21.4	30.7 20.8	30.3 18.8	31.7 17.4	33.9 19.0	31.3 20.6	26.0	..
ภาคตะวันออก	**EASTERN PART**										
1 ปราจีนบุรี	PRACHIN BURI	35.0 22.5	31.5 24.9	31.7 21.1	30.5 21.2	30.2 19.5	32.6 16.3	36.2 17.3	32.5 20.4	26.4	27.7
2 กบินทร์บุรี	Kabin Buri	34.9 22.0	31.7 23.5	32.2 20.6	31.3 20.1	30.9 17.7	.. 18.8	.. ..	32.2 20.4	26.3	..
3 อรัญประเทศ	Aranyaprathet	35.2 23.0	31.3 22.6	31.9 20.9	31.2 19.6	31.0 17.3	32.2 17.3	35.0 17.0	32.5 19.7	26.2	27.8
4 ชลบุรี	CHON BURI	31.8 23.0	31.7 23.8	33.3 23.4	33.1 21.4	32.4 19.7	33.9 17.2	33.6 16.7	32.8 21.0	26.9	27.3
5 เกาะสีชัง	Ko Si Chang	29.8 25.2	29.1 25.7	31.2 24.3	30.8 24.1	30.4 23.5	31.3 22.8	31.3 19.8	30.6 23.6	27.1	27.6
6 สัตหีบ	Sattahip	30.1 23.5	31.0 23.6	32.5 24.1	29.8 22.4	30.2 21.2	30.8 19.7	31.4 21.0	30.8 22.2	26.5	29.2
7 ระยอง	RAYONG	.. ..	.. ..	.. ..	.. ..	.. ..	.. ..	.. ..	.. ..	..	..
8 จันทบุรี	CHANTHABURI	31.5 22.1	31.0 22.6	32.1 20.2	31.8 19.9	30.2 19.5	33.8 19.2	34.4 18.8	32.1 20.3	26.2	27.0
9 คลองใหญ่	Khlong Yai	30.9 22.2	30.7 22.7	31.5 21.3	32.0 19.3	32.0 20.1	30.4 18.5	31.2 19.2	31.2 20.5	25.8	26.7
ภาคใต้	**SOUTHERN PART**										
1 หัวหิน	Hua Hin	30.6 21.7	31.2 23.4	26.0 24.4	29.0 22.2	28.2 22.2	28.7 20.1	30.3 21.8	29.4 22.2	25.8	26.3
2 ประจวบคีรีขันธ์	PRACHUAP KHIRI KHAN	30.1 20.9	30.8 21.8	26.8 24.1	29.3 23.4	26.3 20.3	29.2 18.3	30.9 17.9	29.6 21.0	25.3	25.9
3 ชุมพร	CHUMPHON	29.4 21.5	30.7 22.6	30.2 22.9	29.5 23.5	28.7 21.4	29.4 20.4	28.9 19.5	29.5 21.7	25.6	26.1
4 สุราษฎร์ธานี	SURAT THANI	32.3 19.8	32.2 19.5	32.3 19.6	31.6 20.8	30.7 17.9	29.2 18.1	30.6 19.2	31.3 19.3	25.3	26.6
5 เกาะสมุย	Ko Samui	29.4 25.0	30.1 24.9	29.4 25.0	28.9 25.8	28.0 24.0	28.0 22.9	30.0 23.0	29.0 24.3	26.6	..
6 นครศรีธรรมราช	NAKHON SI THAMMARAT	30.4 21.2	30.1 21.4	29.8 22.9	29.1 21.4	28.7 20.8	26.3 19.2	30.4 22.4	29.5 21.3	25.4	26.5
7 สงขลา	SONGKHLA	29.5 25.4	29.7 23.9	29.7 23.9	28.7 24.9	28.9 22.6	29.5 22.8	30.0 22.9	29.4 23.8	26.6	27.3
8 ปัตตานี	PATTANI	30.5 23.1	30.8 21.6	30.8 21.2	29.9 21.7	29.7 19.4	26.9 21.0	31.7 20.6	30.3 21.2	25.8	26.8
9 นราธิวาส	NARATHIWAT	29.6 24.1	31.2 22.6	31.0 22.4	30.2 21.9	29.7 20.7	29.2 21.8	31.6 22.3	30.4 22.2	26.3	26.4
10 ระนอง	RANONG	34.4 21.5	35.5 20.5	34.7 21.9	33.2 23.4	31.7 20.1	32.7 21.2	33.6 20.4	33.7 21.3	27.5	26.9
11 ภูเก็ต	PHUKET	33.8 23.6	32.0 23.0	31.8 23.2	32.2 22.9	30.2 24.1	31.7 23.2	33.1 23.5	32.1 23.4	27.8	28.0
12 สนามบินภูเก็ต	Phuket Airport	33.6 22.5	32.5 21.9	33.0 21.8	32.4 22.0	31.1 22.5	32.0 21.5	33.4 23.0	32.6 22.2	27.4	27.2
13 สนามบินตรัง	Trang Airport	34.5 23.6	33.0 20.3	33.8 19.5	33.0 23.2	32.3 19.1	30.1 19.5	34.3 19.2	33.0 20.6	26.8	27.7

REMARKS

1. **Meteorological Department's Station** (with * mark). Rainfall observation is performed daily at 07.00 a.m. by the Meteorological Department's personnel. Therefore the daily amount of rainfall in this publication means the total amount of rainfall in 24 hr. period from 07.00 a.m. of the recorded date to 07.00 a.m. of the following day.

2. **Voluntary Rainfall Station** (without * mark) located at District and Province. Rainfall observation is performed daily at 09.00 a.m. by the voluntary observer. The daily amount of rainfall means the total amount of rainfall in 24 hr. period from 09.00 a.m. of the recorded date to 09.00 a.m. of the following day.

3. **Rainfall and Temperature Data.** The daily rainfall and temperature observations are submitted to the Meteorological Department soon after the measurement by the following means :—

   — By radio or telegraph from the Meteorological Department's stations.
   — By telegraph from voluntary rainfall stations

   Those daily reports generally arrive at the Meteorological Department from about 07.00 a.m. to 07.00 p.m.

4. **Rainfall Intensity in 1 day** (24 hours)

Light Rainfall	amounts	0.1 — 10.0	millimetres
Moderate Rainfall	,,	10.1 — 35.0	,,
Heavy Rainfall	,,	35.1 — 90.0	,,
Very Heavy Rainfall	,,	90.1	millimetres and above
Blank	represents	No rainfall or observation of rainfall does not arrive in time for publication.	
T	,,	Trace or light rainfall with amount less than 0.1 millimetres.	

Various Data in this publication are published hurriedly to service the user. Therefore the user should be cautious in using them. If there is any doubts please inquired the Meteorological Statistics Subdivision of the Climatology Division for further informations by dialing the number 916054 and 910178.

Meteorological Department
Bangkok Metropolis

Climatology Division.

● กำหนดออก สัปดาห์ละ 1 ฉบับ ปีละ 52 ฉบับ

● ค่าบำรุง ฉบับละ 5 บาท ปีละ 150 บาท

● การบอกรับ ติดต่อที่กองภูมิอากาศ กรมอุตุนิยมวิทยา

โทร. 3916054

พิมพ์ที่โรงพิมพ์กรมอุตุนิยมวิทยา ถนนทรวงคมนาคม กรุงเทพมหานคร

นาวาตรี สุเมธ หิญชีระนันทน์ ผู้พิมพ์ผู้โฆษณา 2520

M06.2/593
T364wr

กรมอุตุนิยมวิทยา กระทรวงคมนาคม

รายงานอากาศประจำสัปดาห์ ระหว่างวันที่ ๒๑ – ๒๗ กุมภาพันธ์ ๒๕๒๐

และ

การคาดหมายลักษณะอากาศ ระหว่างวันที่ ๒๘ กุมภาพันธ์ – ๖ มีนาคม ๒๕๒๐

ฉบับที่ ๙/๒๕๒๐

น.อ. ดร. ขจิต บัวจิตติ

อธิบดีกรมอุตุนิยมวิทยา

METEOROLOGICAL DEPARTMENT

MINISTRY OF COMMUNICATIONS

BANGKOK, THAILAND

WEEKLY WEATHER REPORT

DURING THE PERIOD 21 – 27 FEBRUARY 1977

AND

WEATHER OUTLOOK

DURING 28 FEBRUARY – 6 MARCH 1977

No. 9 /1977

Capt. Kajit Buajitti

Director – General

ATMOSPHERIC SCIENCES
LIBRARY
MAR 21 1977
N.O.A.A.
U. S. Dept. of Commerce

หมายเหตุ

1. **สถานีของกรมอุตุนิยมวิทยา** (มีเครื่องหมาย *) ทำการตรวจวัดจำนวนฝน ตกเวลา 07.00 น. ทุกวัน โดยเจ้าหน้าที่ของกรมอุตุนิยมวิทยา ดังนั้น จำนวนฝนรายวันในรายงานเล่มนี้ หมายถึงปริมาณฝนรวมในช่วงเวลา 24 ชั่วโมง ตั้งแต่เวลา 07.00 น. ของวันที่แจ้งไว้ในรายงาน จนถึงเวลา 07.00 น. ของวันรุ่งขึ้น

2. **สถานีฝนอำเภอและจังหวัด** (ไม่มีเครื่องหมาย *) ทำการ ตรวจวัด จำนวนฝนตกเวลา 09.00 น. ทุกวัน โดยเจ้าหน้าที่ ที่อยู่ในอำเภอหรือจังหวัดที่ได้รับแต่งตั้งจากกรมอุตุนิยมวิทยา ดังนั้น จำนวนฝนรายวัน หมายถึงปริมาณฝนรวมในช่วงเวลา 24 ชั่วโมง ตั้งแต่เวลา 09.00 น. ของวันที่แจ้งไว้ในรายงานจนถึงเวลา 09.00 น. ของวันรุ่งขึ้น

3. **ข้อมูลฝนและอุณหภูมิ** ที่พิมพ์ในรายงานเล่มนี้ เป็นข้อมูลที่เจ้าหน้าที่ผู้ทำการตรวจรายงานมายังกรมอุตุนิยมวิทยา ทุกวันภายหลังการตรวจ

   — สถานีของกรมอุตุนิยมวิทยา รายงานทางวิทยุโทรศัพท์หรือโทรเลข

   — สถานีฝนอำเภอและจังหวัด รายงานทางโทรเลข

   รายงานดังกล่าวนี้ กรมอุตุนิยมวิทยา จะได้รับ ตั้งแต่เวลา ประมาณ 07.00 น. ถึงเวลา 19.00 น.

4. **เกณฑ์ฝนใน 1 วัน** (24 ชั่วโมง)

ฝนเล็กน้อย	จำนวนตั้งแต่	0.1 — 10.0 มิลลิเมตร
ฝนปานกลาง	„	10.1 — 35.0 „
ฝนหนัก	„	35.1 — 90.0 „
ฝนตกหนักมาก	„	90.1 มิลลิเมตร ขึ้นไป
ช่องว่าง	หมายความว่า	ไม่มีฝนตกหรือยังไม่ได้รับรายงาน
T	„	ฝนตกน้อยไม่ถึง 0.1 มิลลิเมตร

ข้อมูลต่าง ๆ เหล่านี้ ได้ดำเนินการจัดพิมพ์โดยรีบด่วน เพื่อสนองความต้องการแก่ผู้ใช้ จึงยังไม่ได้ทำการตรวจสอบ ฉะนั้น ผู้ใช้จึงควรพิจารณาข้อมูลก่อนที่จะนำไปใช้ หากมีข้อสงสัยประการใด โปรดติดต่อสอบถามเจ้าหน้าที่ งานสถิติอุตุนิยมวิทยา กองภูมิอากาศ โทรศัพท์ 916064 และ 910178

กองภูมิอากาศ กรมอุตุนิยมวิทยา
กรุงเทพมหานคร

การคาดหมายลักษณะอากาศใน ๗ วันข้างหน้า

ตั้งแต่วันที่ ๒๘ กุมภาพันธ์ – ๖ มีนาคม ๒๕๒๐

ลักษณะทั่วไป

ความชันของความกดอากาศบริเวณประเทศไทยอ่อนกำลังลง และคาดว่าจะแรงขึ้นในตอนปลายสัปดาห์

ภาคเหนือ ภาคตะวันออกเฉียงเหนือ	มีหมอกในตอนเช้าแต่ในตอนปลายสัปดาห์จะมีฝนหรือฝนฟ้าคะนองบางแห่ง และอุณหภูมิจะลดลง
ภาคกลาง ภาคตะวันออกและชายฝั่ง	อุณหภูมิจะค่อยสูงขึ้น และคาดว่าจะมีฝนหรือฝนฟ้าคะนองเป็นบางแห่ง
ภาคใต้ฝั่งตะวันออก	จะมีฝนเป็นแห่ง ๆ โดยเฉพาะทางตอนล่างของภาค
ภาคใต้ฝั่งตะวันตก	จะมีฝนหรือฝนฟ้าคะนองเป็นแห่ง ๆ ส่วนมากในระยะครึ่งแรกของสัปดาห์
กรุงเทพมหานคร	อุณหภูมิจะค่อยสูงขึ้นเป็นลำดับ

กรมอุตุนิยมวิทยา

๒๗ ก.พ. ๒๐

Weather outlook for the period 28 February – 6 March 1977

General Situation

The pressure gradient over Thailand is weakening and is expected to intensify at the end of the week.

Northern Part: Northeastern Part:	Morning fog with isolated showers or thundershowers and decreasing in temperature at the end of the week.
Central Part: Eastern part and Coastal Area:	Gradually increase in temperature with isolated showers or thundershowers.
Southern Thailand East Coast:	Widely scattered showers particularly in the southern portion of the part.
Southern Thailand West Coast:	Widely scattered showers or thundershowers mostly during the first half of the week.
Bangkok Metropolis:	Gradually increase in temperature.

Meteorological Department
28 February 1977

สรุปลักษณะอากาศทั่วไปในรอบสัปดาห์
ทั้งแต่วันที่ ๒๑ – ๒๗ กุมภาพันธ์ ๒๕๒๐

๑. ในตอนต้นสัปดาห์บริเวณความกดอากาศสูงซึ่งมีกำลังแรงในมองโกเลียและประเทศจีน ได้แผ่ลิ่นลงมาปกคลุมประเทศไทยตอนบน แต่ได้อ่อนกำลังลงในตอนปลายสัปดาห์ ขณะเดียวกันมรสุมตะวันออกเฉียงเหนือซึ่งมีกำลังแรงปกคลุมอ่าวไทยและภาคใต้ในระยะต้นสัปดาห์ ลักษณะเช่นนี้ทำให้มีอากาศหนาวในภาคตะวันออกเฉียงเหนือค่อนข้างหนาวในภาคเหนือและภาคกลางตอนบน กับมีอากาศเย็นในบริเวณภาคกลางตอนล่างและภาคตะวันออก ในระยะครึ่งแรกของสัปดาห์ สำหรับฝนปรากฏว่ามีฝนเป็นแห่ง ๆ ในภาคใต้ตั้งแต่สุราษฎร์ธานีลงไป กับมีฝนเล็กน้อยที่จันทบุรีและที่อำเภอคลองใหญ่ จังหวัดตราด ในภาคตะวันออก

๒. รายงานอุณหภูมิต่ำสุดในภาคต่าง ๆ ของประเทศไทยมีดังนี้.–

ภาคเหนือ	๔.๒ °ซ.ที่	อ.อุ้มผาง	จ.ตาก	เมื่อวันที่	๒๔ ก.พ.
ภาคตะวันออกเฉียงเหนือ	๔.๔ °ซ.ที่	อ.เมือง	จ.สกลนคร	"	๒๓ ก.พ.
ภาคกลาง	๑๑.๖ °ซ.ที่	อ.ทองผาภูมิ	จ.กาญจนบุรี	"	๒๔ ก.พ.
ภาคตะวันออก	๑๔.๐ °ซ.ที่	อ.อรัญประเทศ	จ.ปราจีนบุรี	"	๒๔ ก.พ.
ภาคใต้	๑๗.๔ °ซ.ที่	อ.เมือง	จ.ประจวบคีรีขันธ์	"	๒๑ ก.พ.

๓. รายงานฝนสูงสุดในภาคต่าง ๆ ของประเทศไทยมีดังนี้.–

ภาคเหนือ	๖.๑ มม.ที่	อ.ฝาง	จ.เชียงใหม่	เมื่อวันที่	๒๑ ก.พ.
ภาคตะวันออก	๓.๔ มม.ที่	อ.คลองใหญ่	จ.ตราด	"	๒๖ ก.พ.
ภาคใต้	๒๐.๔ มม.ที่	อ.สุไหงโกลก	จ.นราธิวาส	"	๒๔ ก.พ.

กรมอุตุนิยมวิทยา

๒๔ ก.พ. ๒๐

Weekly Weather Summary
Period 21 – 27 February 1977

1. The intensified high pressure area over Mongolia and China extended its wedge to Upper Thailand during the beginning and weakened at the end of the week. At the same time, the active northeast monsoon prevailed over the Gulf and Southern Thailand during the beginning of the week. Consequently, cold weather experienced in Northeastern, rather cold in Northern Thailand and upper portion of Central part while cool in lower portion and Eastern Thailand during the frist half of the week. Widely scattered showers were reported in Southern Thailand from Surat Thani southward with isolated light showers at Chanthaburi and Khleng Yai in Trat province in Eastern part.

2. Lowest temperature in various parts of Thailand were as follows:-

Northern Part	8.2°C.at Umphang	Tak	on	24 Feb.
Northeastern Part	8.9°C.at Amphoe Muang	Sakon Nakhon	"	23 Feb.
Central Part	11.6°C.at Thong Pha Phum	Kanchanaburi	"	24 Feb.
Eastern Part	15.1°C.at Aranyaprathet	Prachin Buri	"	24 Feb.
Southern Part	17.8°C.at Amphoe Muang	Prachuap Khiri Khan	"	21 Feb.

3. Heaviest rainfall in various parts of Thailand were as follows:-

Northern Part	6.1 mm.at Fang	Chiang Mai	on	21 Feb.
Eastern Part	3.8 mm.at Khlong Yai	Trat	"	26 Feb.
Southern Part	20.4 mm.at Sungai Kolok	Narathiwat	"	25 Feb.

Meteorological Department

28 February 1977

ข่าวอากาศเพื่อการเกษตรประจำสัปดาห์

เมื่อวันที่ 21 - 27 กุมภาพันธ์ 2520 มีลักษณะอากาศซึ่งพอสรุปได้ดังต่อไปนี้ : -

ในตอนต้นสัปดาห์บริเวณความกดอากาศสูงซึ่งมีกำลังแรงในมองโกเลียและประเทศจีน ได้แผ่ลิ่มลงมาปกคลุมประเทศไทยตอนบน แต่ได้อ่อนกำลังลงในตอนปลายสัปดาห์ ขณะเดียวกันมรสุมตะวันออก - เฉียงเหนือซึ่งมีกำลังแรงปกคลุมอ่าวไทยและภาคใต้ในระยะต้นสัปดาห์ ลักษณะเช่นนี้ทำให้มีอากาศหนาวในภาคตะวันออกเฉียงเหนือ ค่อนข้างหนาวในภาคเหนือและภาคกลางตอนบน กับมีอากาศเย็นในบริเวณภาคกลางตอนล่างและภาคตะวันออกในระยะครึ่งแรกของสัปดาห์ สำหรับฝนปรากฏว่ามีฝนเป็นแห่ง ๆ ในภาคใต้ตั้งแต่สุราษฎร์ธานีลงไป กับมีฝนเล็กน้อยที่จันทบุรีและที่อำเภอคลองใหญ่ จังหวัดตราดในภาคตะวันออก

ข้อควรทราบ

ต้นสัปดาห์บริเวณประเทศไทยตอนบนจะมีอากาศอุ่นขึ้น และคาดว่าปลายสัปดาห์นี้อาจมีฝนหรือฝนฟ้าคะนองเกิดขึ้นได้ในบางแห่งบางตำบลก่อนที่อากาศจะเย็นลง สำหรับภาคใต้จะมีฝนเป็นแห่ง ๆ ส่วนมากทางตอนล่างของภาค.

กรมอุตุนิยมวิทยา

28 กุมภาพันธ์ 2520

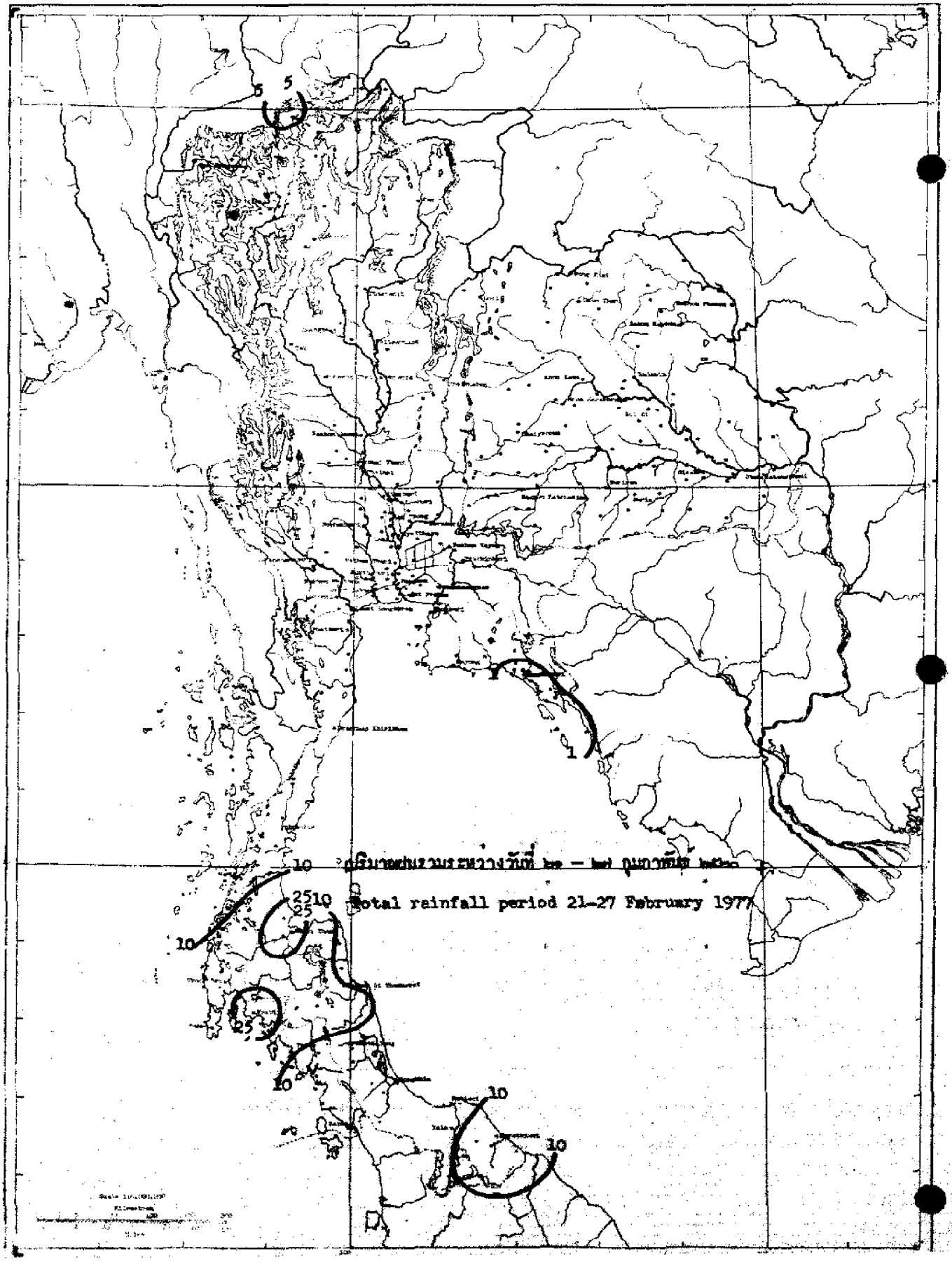

ปริมาณฝนรวมระหว่างวันที่ xx – xx กุมภาพันธ์ xxxx

Total rainfall period 21–27 February 1977

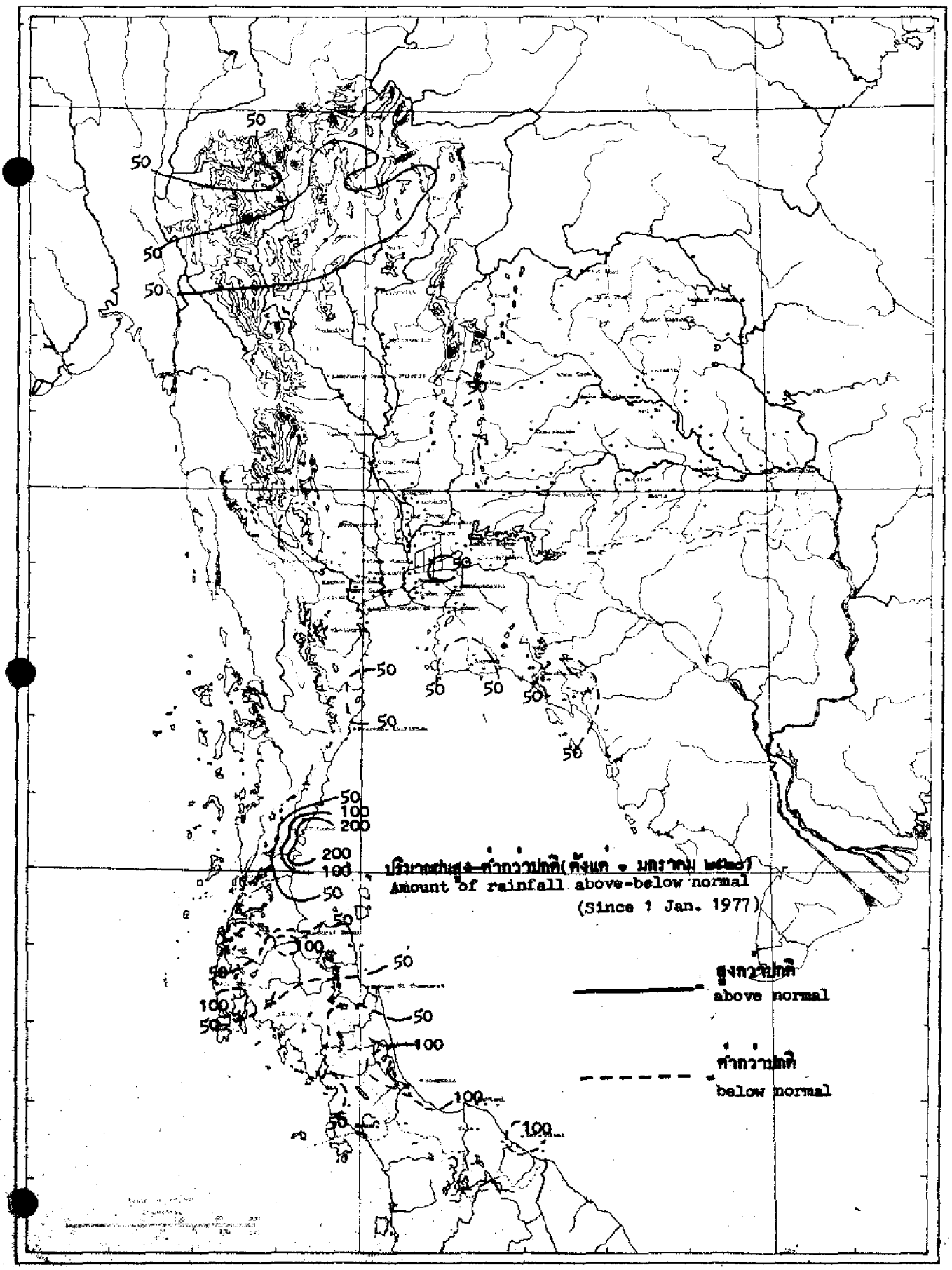
50
50
50
50
50
50
50
50
50
50
50
50
100
200
200
100
50
50
100
50
50
100
50
50
100
100
50
100
50
Amount of rainfall above-below normal
(Since 1 Jan. 1977)
above normal
below normal

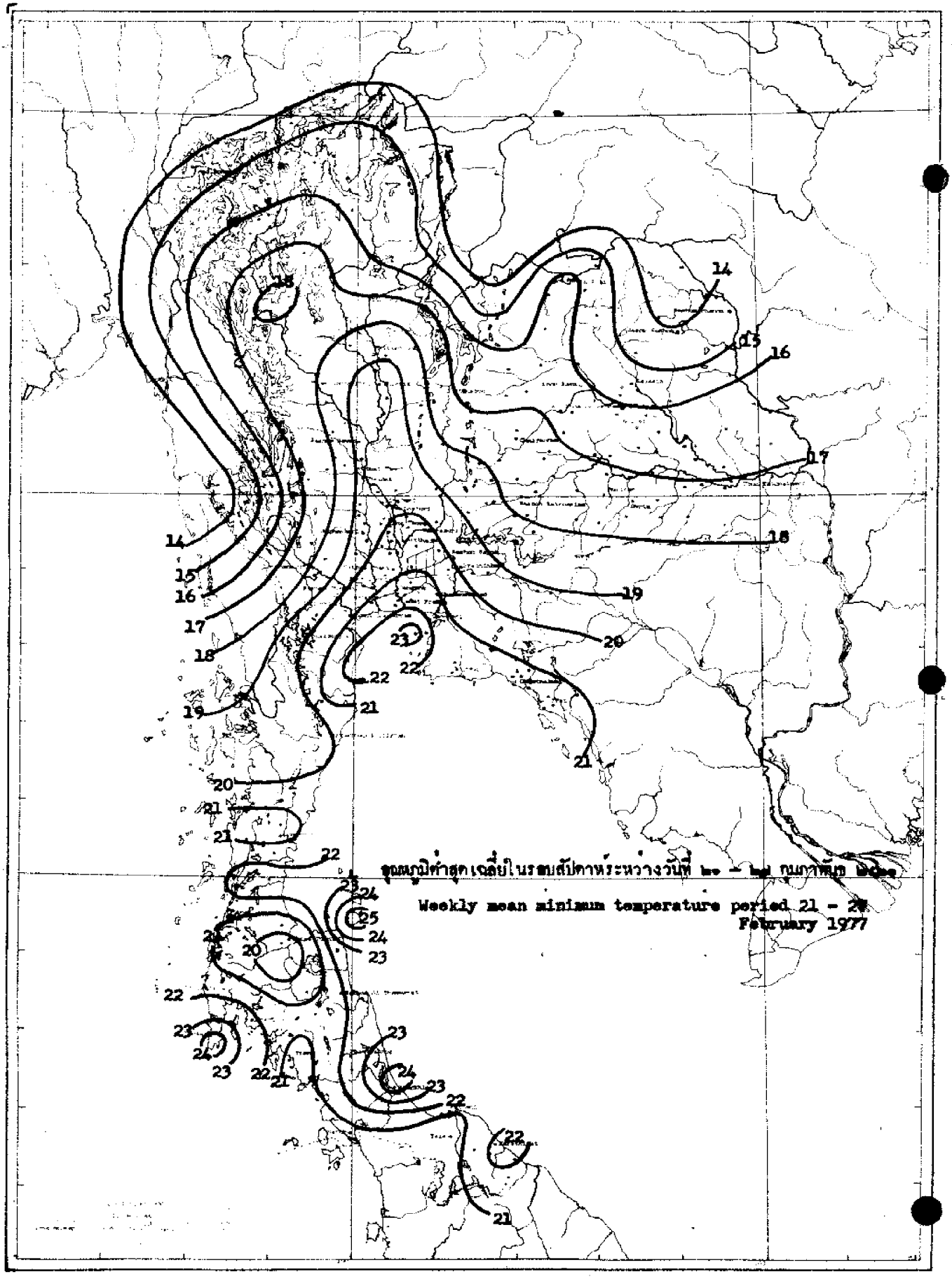

อุณหภูมิต่ำสุดเฉลี่ยในรอบสัปดาห์ระหว่างวันที่ ๒๑ – ๒๘ กุมภาพันธ์ ๒๕๒๐

Weekly mean minimum temperature period 21 – 28 February 1977

สถานีฝน	Station	วันที่และจำนวนน้ำฝนเป็นมิลลิเมตร Date and amount of rainfall in millimeters กุมภาพันธ์ February 21	22	23	24	25	26	27	ฝนรวม มม. Total rainfall mm.	ฝนรวมตั้งแต่ 1 มกราคม Accumulative rainfall since 1 January ปริมาณ มม. Amount mm.	สูงต่ำกว่าปกติ Above or below Normal
ภาคเหนือ	**NORTHERN PART**										
1 **เชียงราย**	**CHIANG RAI***								0.0	47.7	+ 17.5
2 แม่สาย	Mae Sai								0.0	22.7	- 9.1
3 เชียงแสน	Chiang Saen								0.0	68.0	+ 31.9
4 เชียงของ	Chiang Khong								0.0	31.2	+ 7.3
5 แม่จัน	Mae Chan								0.0	19.9	+ 2.6
6 แม่สรวย	Mae Suai								0.0	18.3	- 6.2
7 เทิง	Thoeng								0.0	64.2	+ 41.4
8 เชียงคำ	Chiang Kham								0.0	69.1	+ 47.7
9 เวียงป่าเป้า	Wiang Pa Pao								0.0	3.4	- 9.6
10 พาน	Phan								0.0	73.5	+ 62.1
11 แม่ใจ	Mae Chai								0.0	78.6	+ 65.2
12 พะเยา	Phayao								0.0	50.0	+ 37.2
13 จุน	Chun								0.0	53.9	+ 27.1
14 **แม่ฮ่องสอน**	**MAE HONG SON***		0.3						0.3	70.5	+ 54.3
15 ปาย	Pai								0.0	78.2	+ 65.0
16 ขุนยวม	Khun Yuam								0.0	39.1	+ 30.8
17 แม่ลาน้อย	Mae La Noi								0.0	65.8	
18 แม่สะเรียง	Mae Sariang*								0.0	75.1	+ 60.2
19 **เชียงใหม่**	**CHIANG MAI***								0.0	65.4	+ 45.9
20 ฝาง	Fang	6.1							6.1	23.1	- 0.9
21 แม่อาย	Mae Ai										
22 เชียงดาว	Chiang Dao								0.0		- 20.5
23 แม่แตง	Mae Taeng								0.0	66.0	+ 51.4
24 แม่ริม	Mae Rim								0.0		- 13.2
25 สันทราย	San Sai								0.0	68.5	+ 53.8
26 ดอยสะเก็ด	Doi Saket								0.0	62.2	+ 46.5
27 สันกำแพง	San Kamphaeng								0.0	6.0	+ 0.6
28 หางดง	Hang Dong								0.0	90.8	+ 77.5
29 สารภี	Saraphi								0.0	53.4	
30 สันป่าตอง	San Pa Tong								0.0	54.2	+ 24.9
31 จอมทอง	Chom Thong								0.0	111.0	+ 92.5
32 **ฮอด**	**Hot**								0.0	73.6	+ 60.6
33 **ลำพูน**	**LAMPHUN**								0.0	91.9	+ 79.7
34 ป่าซาง	Pa Sang								0.0	105.4	+ 94.4
35 ลี้	Li								0.0	69.7	+ 56.3
36 **ลำปาง**	**LAMPANG***								0.0	69.0	+ 54.5
37 งาว	Ngao								0.0	109.8	+ 96.8
38 แจ้ห่ม	Chae Hom								0.0	59.7	+ 54.5
39 เกาะคา	Ko Kha								0.0	67.7	+ 58.2
40 สบปราบ	Sop Prap									63.8	+ 53.2

สถานีฝน	Station	วันที่และจำนวนน้ำฝนเป็นมิลลิเมตร Date and amount of rainfall in millimeters							ฝนรวม มม. Total rainfall mm.	ฝนรวมตั้งแต่ 1 มกราคม Accumulative rainfall since 1 January	
		กุมภาพันธ์ February								ปริมาณ มม. Amount mm.	สูงต่ำกว่าปกติ Above or below Normal
		21	22	23	24	25	26	27			
41 เถิน	Thoen								0.0	30.9	+ 23.2
42 แม่พริก	Mae Phrik										
43 แพร่	PHRAE *								0.0	53.4	+ 34.1
44 สอง	Song								0.0	92.9	+ 75.5
45 สูงเม่น	Sung Men								0.0	52.4	+ 47.3
46 เด่นชัย	Den Chai								0.0	37.4	+ 27.8
47 น่าน	NAN *								0.0	76.4	+ 44.1
48 ทุ่งช้าง	Thung Chang								0.0	58.2	+ 33.1
49 เชียงกลาง	Chiang Klang								0.0	38.9	
50 ท่าวังผา	Tha Wang Pha *								0.0	70.4	+ 60.7
51 ปัว	Pua								0.0	67.1	+ 45.1
52 สา	Sa								0.0	55.2	+ 40.5
53 นาน้อย	Na Noi								0.0	2.9	- 7.0
54 อุตรดิตถ์	UTTARADIT *								0.0	35.2	+ 8.6
55 ฟากท่า	Fak Tha								0.0	19.0	- 6.2
56 น้ำปาด	Nam Pat								0.0	38.0	+ 23.3
57 สนามบินอุตรดิตถ์	Uttaradit Airport *										
58 ท่าปลา	Tha Pla								0.0	14.2	- 7.2
59 ลับแล	Laplae								0.0		- 18.4
60 ตาก	TAK *								0.0	24.8	+ 16.0
61 เขื่อนภูมิพล	Bhumibol Dam *								0.0	35.9	+ 25.6
62 บ้านตาก	Ban Tak								0.0	24.6	- 3.6
63 แม่ระมาด	Mae Ramat								0.0	7.4	+ 1.9
64 แม่สอด	Mae Sot *								0.0	25.5	+ 10.2
65 สุโขทัย	SUKHOTHAI								0.0	19.6	+ 1.2
66 ทุ่งเสลี่ยม	Thung Saliam								0.0	26.8	+ 16.5
67 สวรรคโลก	Sawankhalok								0.0	12.0	- 1.7
68 กงไกรลาศ	Kong Krailat								0.0	10.8	- 9.3
69 บ้านด่านลานหอย	Ban Dan Lan Hoi								0.0	28.7	- 13.0
70 พิษณุโลก	PHITSANULOK *								0.0	1.5	- 22.8
71 นครไทย	Nakhon Thai								0.0	5.9	- 25.5
72 พรหมพิราม	Phrom Phiram								0.0	7.0	- 16.0
73 วังทอง	Wang Thong								0.0	0.2	- 27.6
74 บางกระทุ่ม	Bang Krathum								0.0		- 28.7
75 กำแพงเพชร	KAMPHAENG PHET								0.0	7.3	- 14.4
76 พรานกระต่าย	Phan Kratai								0.0		-31.8
77 คลองขลุง	Khlong Khlung								0.0		- 21.8
78 ขาณุวรลักษบุรี	Khanu Woralaksaburi								0.0		- 24.1
79 พิจิตร	PHICHIT								0.0		- 24.3
80 สามง่าม	Sam Ngam								0.0		- 17.6
81 ตะพานหิน	Taphan Hin								0.0	3.4	- 18.7

สถานีฝน	Station	วันที่และจำนวนน้ำฝนเป็นมิลลิเมตร Date and amount of rainfall in millimeters							ฝนรวม มม. Total rainfall mm.	ฝนรวมตั้งแต่ 1 มกราคม Accumulative rainfall since 1 January	
		กุมภาพันธ์ February								ปริมาณ มม. Amount mm.	สูงต่ำกว่าปกติ Above or below Normal
		21	22	23	24	25	26	27			
82 บางมูลนาก	Bang Mun Nak								0.0		- 18.2
83 โพทะเล	Pho Thale								0.0		- 15.0
84 เพชรบูรณ์	PHETCHABUN *								0.0	0.2	- 55.3
85 หล่มเก่า	Lom Kao								0.0		- 18.2
86 หล่มสัก	Lom Sak *								0.0	0.4	- 23.8
87 ชนแดน	Chon Daen								0.0		- 18.9
88 หนองไผ่	Nong Phai								0.0		- 22.8
89 วิเชียรบุรี	Wichian Buri *								0.0		- 27.5
ภาคตะวันออกเฉียงเหนือ NORTHEASTERN PART											
1 เลย	LOEI *								0.0	12.0	- 9.7
2 เชียงคาน	Chiang Khan								0.0	13.9	- 10.6
3 ท่าลี่	Tha Li								0.0	15.6	- 10.5
4 ด่านซ้าย	Dan Sai								0.0		- 34.9
5 วังสะพุง	Wang Saphung								0.0	6.8	- 21.7
6 หนองคาย	NONG KHAI								0.0	18.4	+ 0.4
7 ศรีเชียงใหม่	Si Chiang Mai								0.0	15.1	- 0.1
8 ท่าบ่อ	Tha Bo								0.0	16.3	+ 0.9
9 โพนพิสัย	Phon Phisai								0.0	16.3	- 7.6
10 บึงกาฬ	Bung Kan								0.0	24.4	- 1.2
11 เซกา	Seka								0.0	20.5	+ 10.0
12 อุดรธานี	UDON THANI								0.0	8.9	- 27.5
13 เพ็ญ	Phen								0.0		- 15.0
14 กุมภวาปี	Kumphawapi								0.0		- 20.5
15 หนองหาน	Nong Han								0.0	6.7	- 2.6
16 หนองบัวลำภู	Nong Bua Lam Phu								0.0		- 16.7
17 สกลนคร	SAKON NAKHON *								0.0	6.3	- 30.1
18 วานรนิวาส	Wanon Niwat								0.0	20.0	- 7.7
19 สว่างแดนดิน	Sawang Daen Din								0.0	16.4	- 13.5
20 พรรณานิคม	Phanna Nikhom								0.0	7.7	- 24.0
21 นครพนม	NAKHON PHANOM *								0.0	13.9	- 28.3
22 บ้านแพง	Ban Phaeng								0.0	9.4	- 24.2
23 ท่าอุเทน	Tha Uthen								0.0	26.2	- 10.8
24 นาแก	Na Kae								0.0	2.2	- 34.4
25 ธาตุพนม	That Phanom								0.0	5.6	- 33.7
26 มุกดาหาร	Mukdahan *								0.0	300	- 21.6
27 กาฬสินธุ์	KALASIN								0.0		- 28.7
28 ยางตลาด	Yang Talat								0.0		- 35.2
29 สหัสขันธ์	Sahatsakhan								0.0		- 37.6
30 กุฉินารายณ์	Kuchinarai								0.0		- 17.2
31 กมลาไสย	Kamalasai								0.0		- 22.8
32 ร้อยเอ็ด	ROI ET *								0.0	1.2	- 16.1

สถานีฝน	Station	วันที่และจำนวนน้ำฝนเป็นมิลลิเมตร Date and amount of rainfall in millimeters กุมภาพันธ์ February 21	22	23	24	25	26	27	ฝนรวม มม. Total rainfall mm.	ฝนรวมตั้งแต่ 1 มกราคม Accumulative rainfall since 1 January ปริมาณ มม. Amount mm.	สูงต่ำกว่าปกติ Above or below Normal
33 โพนทอง	Phon Thong								0.0		- 11.6
34 ธาตุพนม	Thawatchaburi								0.0		- 14.7
35 อากาศอำนวย	At Samat								0.0		- 19.4
36 เสลภูมิ	Selaphum								0.0		- 19.1
37 จตุรพักตร์พิมาน	Chaturaphak Phiman								0.0	3.0	- 8.6
38 เกษตรวิสัย	Kaset Wisai								0.0		- 15.0
39 สุวรรณภูมิ	Suwannaphum								0.0		- 26.6
40 มหาสารคาม	MAHA SARAKHAM								0.0	1.1	- 31.9
41 เชียงยืน	Chiang Yun								0.0		- 12.8
42 กันทรวิชัย	Kantharawichai								0.0		- 20.5
43 โกสุมพิสัย	Kosum Phisai *								0.0		- 21.8
44 บรบือ	Borabu								0.0		- 37.0
45 วาปีปทุม	Wapi Pathum								0.0		- 20.3
46 พยัคฆภูมิพิสัย	Phayakkhaphum Phisai								0.0	6.8	- 12.8
47 ขอนแก่น	KHON KAEN *								0.0	0.2	- 36.3
48 น้ำพอง	Nam Phong								0.0		- 16.7
49 ภูเวียง	Phu Wiang								0.0		- 22.7
50 ชุมแพ	Chum Phae								0.0		- 18.5
51 มัญจาคีรี	Mancha Khiri								0.0		- 18.6
52 ชนบท	Chonnabot								0.0		- 26.5
53 บ้านไผ่	Ban Phai								0.0		- 20.1
54 พล	Phon								0.0	11.2	- 24.1
55 หนองสองห้อง	Nong Song Hong								0.0		- 26.8
56 ชัยภูมิ	CHAIYAPHUM *								0.0		- 20.3
57 เกษตรสมบูรณ์	Kaset Sombun								0.0		- 13.2
58 ภูเขียว	Phu Khieo								0.0		- 21.2
59 คอนสวรรค์	Khon Sawan								0.0		- 21.4
60 จัตุรัส	Chatturat								0.0		- 44.2
61 บำเหน็จณรงค์	Bamnet Narong								0.0		- 24.2
62 นครราชสีมา	NAKHON RATCHASIMA *								0.0		- 37.3
63 บัวใหญ่	Bua Yai								0.0		- 24.8
64 คง	Khong								0.0		- 12.2
65 ด่านขุนทด	Dan Khun Thot								0.0		- 17.8
66 โนนไทย	Non Thai								0.0		- 18.6
67 โนนสูง	Non Sung								0.0		- 13.8
68 พิมาย	Phimai								0.0		
69 สีคิ้ว	Sikhiu								0.0	2.2	- 22.5
70 สูงเนิน	Sung Noen								0.0		- 29.5
71 ปักธงชัย	Pak Thong Chai								0.0		- 22.1
72 โชคชัย	Chok Chai *								0.0		- 27.5
73 ครบุรี	Khon Buri								0.0		- 21.9

สถานีฝน	Station	วันที่และจำนวนน้ำฝนเป็นมิลลิเมตร Date and amount of rainfall in millimeters							ฝนรวม มม. Total rainfall mm	ฝนรวมตั้งแต่ 1 มกราคม Accumulative rainfall since 1 January	
		กุมภาพันธ์ February								ปริมาณ มม. Amount mm.	สูงต่ำกว่าปกติ Above or below Normal
		21	22	23	24	25	26	27			
74 บุรีรัมย์	BURI RAM								0.0		- 16.8
75 พุทไธสง	Phutthaisong								0.0	54.9	+ 44.4
76 สตึก	Satuk								0.0		- 26.5
77 ลำปลายมาศ	Lam Phai Mat								0.0		- 23.4
78 นางรอง	Nang Rong								0.0		- 27.9
79 สุรินทร์	SURIN								0.0		- 14.3
80 รัตนบุรี	Rattanaburi								0.0		- 20.5
81 ท่าตูม	Tha Tum								0.0	3.1	- 5.3
82 ศีขรภูมิ	Sikhoraphum								0.0		- 14.7
83 ปราสาท	Prasat								0.0		- 4.8
84 สังขะ	Sangkha								0.0		- 10.9
85 ศรีสะเกษ	SI SA KET								0.0		- 8.4
86 ราษีไศล	Rasi Salai								0.0		- 15.3
87 กันทรารมย์	Kantharurom								0.0	1.9	- 2.1
88 ขุขันธ์	Khukhan								0.0		- 4.5
89 ขุนหาญ	Khun Han								0.0		- 6.8
90 กันทรลักษ์	Kantharalak								0.0		- 6.1
91 อุบลราชธานี	UBON RATCHATHANI *								0.0		- 8.8
92 เขมราฐ	Khemarat								0.0		- 13.1
93 อำนาจเจริญ	Amnat Charoen								0.0		- 15.9
94 ยโสธร	Yasothon								0.0		- 16.8
95 ตระการพืชผล	Trakan Phutphon								0.0		- 7.9
96 มหาชนะชัย	Maha Chana Chai								0.0		- 15.0
97 เขื่องใน	Khuang Nai								0.0		- 14.2
98 โขงเจียม	Khong Chiam								0.0		- 9.9
99 เดชอุดม	Det Udom								0.0		- 6.3
100 บุณฑริก	Buntharik								0.0		- 4.0
ภาคกลาง	CENTRAL PART										
1 นครสวรรค์	NAKHON SAWAN								0.0	0.2	- 40.1
2 บรรพตพิสัย	Banphot Phisai								0.0		- 20.1
3 ชุมแสง	Chumsaeng								0.0		- 25.6
4 หนองบัว	Nong Bua								0.0		- 25.7
5 ลาดยาว	Lat Yao								0.0		- 23.5
6 ท่าตะโก	Tha Tako								0.0		- 30.0
7 พยุหคีรี	Phayuha Khiri								0.0		- 12.6
8 ตาคลี	Takhli								0.0		- 7.5
9 อุทัยธานี	UTHAI THANI								0.0		- 23.7
10 สว่างอารมณ์	Sawang Arom								0.0		- 21.9
11 บ้านไร่	Ban Rai								0.0		- 21.8
12 ทัพทัน	Thap than								0.0		- 22.6
13 หนองฉาง	Nong Chang								0.0		- 37.2

สถานีฝน Station	วันที่และจำนวนน้ำฝนเป็นมิลลิเมตร Date and amount of rainfall in millimeters กุมภาพันธ์ February 21	22	23	24	25	26	27	ฝนรวม มม. Total rainfall mm.	ฝนรวมตั้งแต่ 1 มกราคม Accumulative rainfall since 1 January ปริมาณ มม. Amount mm.	สูงต่ำกว่าปกติ Above or below Normal
14 หนองขาหย่าง Nong Khayang								0.0		- 22.9
15 **ชัยนาท** CHAI NAT								0.0		- 10.5
16 มโนรมย์ Manorom								0.0		- 18.3
17 วัดสิงห์ Wat Sing								0.0	1.1	- 37.5
18 หันคา Hankha								0.0		- 20.5
19 **สิงห์บุรี** SING BURI								0.0		- 38.4
20 อินทร์บุรี In Buri								0.0		- 21.5
21 บางระจัน Bang Rachan								0.0		- 33.1
22 พรหมบุรี Phrom Buri								0.0		- 21.9
23 **ลพบุรี** LOP BURI*								0.0	11.7	- 24.3
24 บ้านหมี่ Ban Mi								0.0		- 27.4
25 บัวชุม Bua Chum*								0.0		- 41.8
26 ชัยบาดาล Chai Badan								0.0		- 25.6
27 พัฒนานิคม Phatthana Nikhom								0.0		- 43.1
28 โคกสำโรง Khok Samrong								0.0		- 25.7
29 ท่าวุ้ง Tha Wung								0.0		- 34.0
30 **สุพรรณบุรี** SUPHAN BURI*								0.0	7.1	- 17.4
31 เดิมบางนางบวช Doembang Nangbuat								0.0		- 16.6
32 สามชุก Sam Chuk								0.0		- 23.8
33 ดอนเจดีย์ Don Chedi								0.0		- 39.0
34 ศรีประจันต์ Si Phrachan								0.0		- 13.3
35 อู่ทอง U Thong								0.0		- 15.8
36 บางปลาม้า Bang Pa Ma								0.0		- 7.1
37 ด่านช้าง Dan Chang								0.0		- 13.6
38 **อ่างทอง** ANG THONG								0.0	17.5	- 13.3
39 ไชโย Pho Thong								0.0		- 23.6
40 ไชโย Chaiyo								0.0		- 14.0
41 วิเศษชัยชาญ Wiset Chai Chan								0.0	10.5	- 10.7
42 ป่าโมก Pa Mok								0.0	26.1	+ 6.2
43 **สระบุรี** SARABURI								0.0		- 30.6
44 พระพุทธบาท Phra Phutthabat								0.0	18.3	-
45 บ้านหมอ Ban Mo								0.0	8.2	- 1.1
46 เสาไห้ Sao Hai								0.0	1.3	- 40.6
47 แก่งคอย Kaeng Khoi								0.0	7.1	+ 1.3
48 หนองแค Nong Khae								0.0	6.7	- 45.4
49 **พระนครศรีอยุธยา** PHRA NAKHON SI AYUTTHAYA								0.0	30.6	+ 20.0
50 ท่าเรือ Tha Rua								0.0	6.4	- 26.0
51 ผักไห่ Phak Hai								0.0		- 17.0
52 บางบาล Bang Ban								0.0	14.3	- 6.2
53 เสนา Sena								0.0		- 26.6
54 บางไทร Bang Sai								0.0		- 30.9

สถานีฝน	Station	วันที่และจำนวนน้ำฝนเป็นมิลลิเมตร Date and amount of rainfall in millimeters							ฝนรวม มม. Total rainfall mm.	ฝนรวมตั้งแต่ 1 มกราคม Accumulative rainfall since 1 January	
		กุมภาพันธ์ February								ปริมาณ มม. Amount mm.	สูงต่ำกว่าปกติ Above or below Normal
		21	22	23	24	25	26	27			
56 บางปะอิน	Bang Pa-in								0.0		- 17.8
66 **ปทุมธานี**	**PATHUM THANI**								0.0	28.3	- 7.3
67 หนองเสือ	Nong Sua								0.0	82.8	+ 48.1
68 ธัญบุรี	Thanyaburi								0.0	2.6	- 31.0
69 รังสิต	Rangsit								0.0	107.2	+ 74.5
60 ลำลูกกา	Lam Luk Ka								0.0	22.9	- 11.1
61 **นนทบุรี**	**NONTHABURI**								0.0		- 35.5
62 บางบัวทอง	Bang Bua Thong								0.0	38.3	+ 15.6
63 **ธนบุรี**	**THON BURI**								0.0		- 5.3
64 ตลิ่งชัน	Taling Chan								0.0		
65 บางขุนเทียน	Bang Khun Thian								0.0		
66 ราษฎร์บูรณะ	Rat Burana								0.0		
67 **กรุงเทพมหานคร**	**BANGKOK METROPOLIS**								0.0	52.8	+ 6.1
68 สนามบินดอนเมือง	Don Muang Airport*								0.0	52.3	- 11.8
69 บางเขน	Bang Khen								0.0	29.7	- 9.1
70 มีนบุรี	Min Buri								0.0		- 32.2
71 ลาดกระบัง	Lat Krabang								0.0		- 36.2
72 ศูนย์วิจัยบางนา	Bangk Na*								0.0	41.9	
73 **กาญจนบุรี**	**KANCHANABURI***								0.0	0.3	- 27.1
74 สังขละบุรี	Sangkhla Buri								0.0		
75 เหมืองปีลือก	Pilok								0.0		
76 ทองผาภูมิ	Thong Pha Phum*								0.0	0.1	- 15.5
77 ศรีสวัสดิ์	Si Sawat								0.0		
78 ไทรโยค	Sai Yok								0.0		
79 พนมทวน	Phanom Thuan								0.0	3.2	- 10.0
80 ท่าม่วง	Tha Muang								0.0		- 7.9
81 **นครปฐม**	**NAKHON PATHOM**								0.0	7.3	- 24.1
82 บางเลน	Bang Len								0.0		- 19.9
83 นครชัยศรี	Nakhon Chaisi								0.0	11.7	- 8.5
84 **ราชบุรี**	**RATCHABURI**								0.0		- 14.4
85 บ้านโป่ง	Ban Pong								0.0	2.5	- 23.9
86 โพธาราม	Photharam								0.0	7.1	- 2.9
87 ดำเนินสะดวก	Damnoen Saduak								0.0		- 17.8
88 ปากท่อ	Pak Tho								0.0	59.1	+ 39.2
89 **สมุทรสงคราม**	**SAMUT SONGKHRAM**								0.0	20.7	+ 1.0
90 บางคนที	Bang Khonthi								0.0	26.2	+ 9.1
91 อัมพวา	Amphawa								0.0	26.3	+ 4.0
92 **สมุทรสาคร**	**SAMUT SAKHON**								0.0	13.3	- 39.6
93 กระทุ่มแบน	Kratum Baen								0.0	15.7	- 14.4
94 **สมุทรปราการ**	**SAMUT PRAKAN**								0.0	76.7	+ 19.2
95 บางพลี	Bang Phli								0.0	10.6	- 41.1

สถานีฝน Station	วันที่และจำนวนน้ำฝนเป็นมิลลิเมตร Date and amount of rainfall in millimeters กุมภาพันธ์ February 21	22	23	24	25	26	27	ฝนรวม มม. Total rainfall mm.	ฝนรวมตั้งแต่ 1 มกราคม Accumulative rainfall since 1 January ปริมาณ มม. Amount mm.	สูงต่ำกว่าปกติ Above or below Normal
ภาคตะวันออก EASTERN PART										
1 นครนายก NAKHON NAYOK								0.0	T	- 24.3
2 บ้านนา Ban Na								0.0	0.0	- 38.6
3 ปากพลี Pak Phli								0.0	0.0	- 22.0
4 องครักษ์ Ongkharak								0.0	12.0	- 19.5
5 ปราจีนบุรี PRACHIN BURI*								0.0	0.9	- 48.2
6 ประจันตคาม Prachantakham								0.0	0.0	- 38.1
7 บ้านสร้าง Ban Sang								0.0	0.0	- 26.9
8 ศรีมหาโพธิ Si Maha Phot								0.0	0.0	- 33.5
9 กบินทร์บุรี Kabin Buri*								0.0	00.0	- 24.8
10 สระแก้ว Sa Kaeo								0.0	0.0	- 48.3
11 วัฒนานคร Watthana Nakhon								0.0	3.7	- 36.2
12 อรัญประเทศ Aranyaprathet*								0.0	10.3	- 39.0
13 ละเชิงเทรา CHACHOENGSAO								0.0	4.6	- 22.1
14 บ้านโพธิ์ Ban Pho								0.0	0.0	- 26.8
15 ชลบุรี CHON BURI*								0.0	57.5	+ 13.0
16 พานทอง Phan Thong								0.0	0.0	- 21.9
17 บ้านบึง Ban Bung								0.0	0.0	- 39.0
18 เกาะสีชัง Ko Sichang*								0.0	15.0	- 32.5
19 ศรีราชา Si Racha								0.0	26.3	- 4.6
20 สัตหีบ Sattahip*								0.0	65.5	- 48.7
21 ระยอง RAYONG								0.0	0.0	- 85.6
22 บ้านค่าย Ban Khai								0.0	31.9	- 53.1
23 แกลง Klaeng								0.0	71.1	+ 23.9
24 จันทบุรี CHANTHABURI*						3.5		3.5	73.2	+ 1.1
25 ท่าใหม่ Tha Mai								0.0	82.3	+ 31.9
26 มะขาม Makham								0.0	0.0	- 49.5
27 ตราด TRAT								0.0	15.7	- 78.2
28 เขาสมิง Khao Saming								0.0	31.7	- 5.5
29 แหลมงอบ Laem Ngop								0.0	30.4	
30 คลองใหญ่ Khlong Yai*						3.8	T	3.8	91.2	- 40.6
ภาคใต้ SOUTHERN PART										
1 เพชรบุรี PHETCHABURI								0.0	9.0	- 11.3
2 บ้านแหลม Ban Laem								0.0	0.0	- 26.6
3 บ้านลาด Ban Lat								0.0	3.7	- 24.0
4 ท่ายาง Tha Yang								0.0	8.8	- 8.2
5 ชะอำ Cha-am								0.0	33.8	+ 3.9
6 ประจวบคีรีขันธ์ PRACHUAP KHIRI KHAN*								0.0	97.1	- 46.2
7 หัวหิน Hua Hin*								0.0	11.5	- 49.6
8 ปราณบุรี Pran Buri								0.0	4.7	
9 ชุมพร CHUMPHON*		T						T	479.7	+276.0

ที่	สถานีฝน Station	วันที่และจำนวนน้ำฝนเป็นมิลลิเมตร Date and amount of rainfall in millimeters กุมภาพันธ์ February 21	22	23	24	25	26	27	ฝนรวม มม. Total rainfall mm.	ฝนรวมตั้งแต่ 1 มกราคม Accumulative rainfall since 1 January ปริมาณ มม. Amount mm.	สูงต่ำกว่าปกติ Above or below Normal
10	ท่าแซะ Tha Sae								0.0	367.0	+207.4
11	สวี Sawi								0.0	441.0	+278.2
12	หลังสวน Lang Suan								0.0	210.7	+ 78.9
13	**สุราษฎร์ธานี** SURAT THANI*		1.0	0.1			T		1.1	39.5	- 53.0
14	ไชยา Chaiya			6.1					6.1	105.0	+ 21.4
15	เกาะสมุย Ko Samui*	3.3	1.8						5.1	5.1	- 86.4
16	พุนพิน Phunphin								0.0	30.4	- 50.1
17	ท่าฉาง Tha Chang		2.7						2.7	2.7	-134.1
18	กาญจนดิษฐ์ Kanchanadit								0.0	0.0	- 80.5
19	บ้านนาสาร Ban Na San								0.0	0.0	- 51.4
20	**นครศรีธรรมราช** NAKHON SI THAMMARAT*	4.1	6.6	2.2	1.5		0.3		14.7	277.6	+ 9.9
21	สิชล Sichon								0.0	115.5	- 69.4
22	ท่าศาลา Tha Sala			5.0					5.0	194.7	+ 8.9
23	ฉวาง Chawang								0.0	39.4	- 26.6
24	ทุ่งสง Thung Song								0.0	13.5	- 84.7
25	ร่อนพิบูลย์ Ron Phibun								0.0	78.0	- 90.2
26	ปากพนัง Pak Phanang								0.0	98.7	- 27.1
27	**พัทลุง** PHATTHALUNG								0.0	93.9	-162.3
28	ควนขนุน Khuan Khanun								0.0	46.9	
29	ปากพยูน Pak Phayun								0.0	0.0	
30	เขาชัยสน Khao Chaison								0.0	42.4	
31	**สงขลา** SONGKHLA*		T		T		T		T	42.7	-148.2
32	รัตภูมิ Rattaphum								0.0	95.9	- 95.0
33	หาดใหญ่ Hat Yai				0.6				0.6	41.6	
34	สะเดา Sadao								0.0	21.2	
35	**ปัตตานี** PATTANI*		T	T	1.1				1.1	63.5	- 56.2
36	หนองจิก Nong Chik								0.0	16.0	
37	ยะหริ่ง Yaring								0.0	88.7	
38	มายอ Mayo								0.0	127.2	
39	โคกโพธิ์ Khok Pho								0.0	113.9	
40	ปะนาเระ Panare								0.0	16.9	
41	**ยะลา** YALA								0.0	173.1	
42	ยะหา Yaha								0.0	57.1	
43	รามัน Raman				17.0				17.0	198.7	
44	บันนังสตา Bannang Satar								0.0	79.2	
45	เบตง Betong								0.0	36.2	
46	**นราธิวาส** NARATHIWAT*			6.7	12.6	1.2			20.5	211.1	-110.7
47	ยี่งอ Yi-ngo				18.4				18.4	92.3	
48	รามัน Rangae								0.0	48.9	
49	ตากใบ Tak Bai								0.0	0.0	
50	สุไหงโกลก Sungai Kolok					20.4			20.4	153.5	

ลำดับที่	สถานีฝน Station	วันที่และจำนวนน้ำฝนเป็นมิลลิเมตร Date and amount of rainfall in millimeters							ฝนรวม มม. Total rainfall mm.	ฝนรวมตั้งแต่ 1 มกราคม Accumulative rainfall since 1 January	
		กุมภาพันธ์ February								ปริมาณ มม. Amount mm.	สูงต่ำกว่าปกติ Above or below Normal
		21	22	23	24	25	26	27			
51	ระนอง RANONG		T						T	27.0	- 23.0
52	กระบุรี Kra Buri								0.0	27.7	
53	พังงา PHANGNGA				0.2		0.1		0.3	0.5	-140.1
54	ตะกั่วป่า Takua Pa						11.3		11.3	101.1	
55	กะปง Kapong								0.0	118.2	
56	ท้ายเหมือง *Thai Muang*	0.6			12.5	T	4.5		17.6	82.2	
57	ตะกั่วทุ่ง Takua Thung						23.4		23.4	105.5	
58	ทับปุด Thap Put						3.2		3.2	39.9	
59	ภูเก็ต PHUKET*	2.0				7.0	2.3		11.3	54.1	- 11.6
60	สนามบินภูเก็ต Phuket Airport*	3.0			2.2	2.6	5.7		13.5	111.7	+ 25.2
61	กระบี่ KRABI								0.0	37.9	
62	อ่าวลึก Ao Luk					13.8	20.0		33.8	185.2	
63	คลองท่อม Khlong Tom								0.0	13.1	
64	ตรัง TRANG						T		T	23.1	- 63.2
65	สนามบินตรัง Trang Airport*										
66	สิเกา Sikao								0.0	20.3	
67	ย่านตาขาว Yan Ta Khao								0.0	0.0	
68	ปะเหลียน Palian								0.0	23.1	
69	สตูล SATUN								0.0	16.5	- 73.1
70	ทุ่งหว้า Thung Wa								0.0	16.8	

สถานีฝน Station	วันที่และจำนวนน้ำฝนเป็นมิลลิเมตร Date and amount of rainfall in millimeters							ฝนรวม มม. Total rainfall mm.	ฝนรวมตั้งแต่ 1 มกราคม Accumulative rainfall since 1 January	
	กุมภาพันธ์ February								ปริมาณ มม. Amount mm.	สูงต่ำกว่าปกติ Above or below Normal
	21	22	23	24	25	26	27			
กรุงเทพมหานคร BANGKOK METROPOLIS										
1 สถานีเครื่องรับส่งวิทยุนนทบุรี Overseas Radio Receiving Station								0.0	10.7	
2 ว.ว. การช่างนนทบุรี Nonthaburi Trade School								0.0		
3 พลังงานปรมาณูแห่งชาติ Atomic Energy For Peace								0.0	9.0	
4 กองทำกับการรถวิทยุฯ MMP. Sub Division Car Center								0.0	15.5	
5 วิทยาลัยครูจันทรเกษม Chankasem College Education								0.0	15.4	
6 การไฟฟ้าฝ่ายผลิต Electrical Supply Authority								0.0		
7 ศูนย์ฝึกการบินพลเรือน Civil Aviation Training Center								0.0		
8 ว.ว. โยธินบูรณะ Yothin Burana School								0.0	3.0	
9 สถานีรถไฟบางบำหรุ Bang Bamru Railway Station								0.0		
10 ว.ว. พาณิชการสยาม Siam Commercial School								0.0	41.7	
11 ว.ว. การประชาสัมพันธ์ Public Relation School								0.0	3.1	
12 ว.ว. สามเสนนอก Sam Sen Nok School								0.0	46.3	
13 มหาวิทยาลัยรามคำแหง Ramkhamhaeng University								0.0	27.0	
14 ว.ว. ศรีอุดัย Sri Udai School								0.0	37.4	
15 ว.ว. จิตรลดา Chitlada School								0.0	6.5	
16 เขตบางกะปิ Bangkapi Boundary								0.0		
17 เขตหนองจอก Nong Chok Boundary								0.0		
18 กระทรวงศึกษาธิการ Ministry of Education								0.0		
19 ว.ว. ช่างกลวิทยา Changkol Vitthaya School								0.0	33.7	
20 ร. 1 พัน 2 รอ. Second Infantry Battalion								0.0		
21 บ้านมนังคศิลา Ban Manangkha Sila								0.0	12.8	
22 ว.ว. โยสิตสมโมสร Kosit Samosorn School								0.0	37.3	
23 ประตูน้ำปทุมวัน Pathumvan Irr.								0.0	7.5	
24 ว.ว. เฉลิมสาสน์ศึกษา Chaloemsart Suksa School								0.0	23.7	
25 วิทยาลัยโพธิ์ช่าง Poh Chang College								0.0	43.4	
26 ว.ว. มาแตร์เดอี Mater Dei School								0.0	7.6	
27 สถานีจ่ายไฟฟ้าบางกะปิ Sup Center of Electrial Supply-Bangkapi								0.0	43.8	
28 วิทยาลัยพาณิชการธนบุรี Thonburi Commercial College								0.0	29.4	
29 วิทยาลัยครูบ้านสมเด็จ Bansomdet Teacher College								0.0	25.6	
30 เขตคลองสาน Khlong San Boundary								0.0		
31 ว.ว. เตรียมทหาร Armed Force Academy Preparatory School								0.0	7.2	
32 ว.ว. กรุงเทพคริสเตียน Bangkok Christian College								0.0	26.5	
33 ว.ว. ศรีวิกรม์ Srivikorn School								0.0	7.3	
34 ประตูน้ำพระโขนง Prakhanong Irr.								0.0	0.5	
35 ว.ว. สมชิตศึกษา Somchit Suksa School								0.0		
36 ว.ว. ยานนาวาวิทยาคม Yannawa Vitthayakhom School								0.0	25.1	
37 ว.ว. พระโขนง Prakhanong School								0.0		
38 ว.ว. ช่องนนทรี Chong Nonsri School								0.0	15.9	

อุณหภูมิสูงสุดและต่ำสุดประจำวันที่ ๒๑ – ๒๗ กุมภาพันธ์ ๒๕๒๐

Daily Max. and Min. Temperature 21 – 27 February 1977

สถานี	Station	อุณหภูมิสูงสุดและต่ำสุดเป็นองศา ซ. Max. and Min. Temperature in degree C.							เฉลี่ยสูงสุดต่ำสุด Average Max. Min.	เฉลี่ยในสัปดาห์ Weekly Mean	ค่าปกติประจำเดือน Monthly Normal
		21	22	23	24	25	26	27			
ภาคเหนือ	**NORTHERN PART**										
1 เชียงราย	CHIANG RAI	30.1 16.2	20.2 19.0	22.4 14.4	27.4 12.0	32.1 14.6	33.2 15.6	33.2 14.4	28.4 15.2	21.8	21.7
2 แม่ฮ่องสอน	MAE HONG SON	33.3 17.1	32.9 19.7	31.3 19.0	32.0 19.6	34.0 19.0	34.5 17.0	34.7 17.2	33.1 18.2	25.6	23.2
3 เชียงใหม่	CHIANG MAI	29.0 17.0	27.4 17.4	25.0 14.5	28.1 14.5	30.4 15.6	32.0 15.5	31.7 15.0	29.1 15.6	22.4	23.1
4 น่าน	NAN	31.0 15.0	28.1 17.5	27.0 14.5	29.0 13.2	32.4 14.3	34.1 15.4	33.7 16.9	30.8 15.2	23.0	23.7
5 ท่าวังผา	Tha Wang Pha	30.0 13.4	26.9 19.0	26.2 17.0	28.7 12.0	32.3 13.5	35.1 14.5	35.0 15.5	30.6 15.0	22.8	..
6 ลำปาง	LAMPANG	31.8 18.3	29.6 19.3	26.9 16.4	30.6 15.0	33.8 16.3	36.2 16.4	35.2 16.5	32.3 16.9	24.6	24.0
7 แม่สะเรียง	Mae Sariang	32.5 15.8	31.8 16.6	31.7 15.9	33.0 16.3	34.1 16.0	35.6 15.9	35.4 15.4	33.4 16.0	24.7	23.4
8 แพร่	PHRAE	31.9 16.7	29.4 17.6	28.3 15.7	30.6 14.2	33.5 16.3	35.5 16.0	34.4 17.3	31.9 16.1	24.0	24.5
9 อุตรดิตถ์	UTTARADIT	33.0 17.4	30.0 19.3	30.0 15.4	32.9 16.4	36.5 16.7	36.5 17.1	36.5 18.3	33.9 17.2	25.6	26.1
10 ตาก	TAK	32.9 18.4	28.8 19.9	29.2 16.0	33.2 14.0	36.2 15.5	38.4 17.6	36.7 19.3	33.8 17.2	25.5	26.7
11 เขื่อนภูมิพล	Bhumibol Dam	32.4 17.1	29.6 16.5	29.1 14.6	32.0 14.4	34.6 16.3	37.8 19.8	36.3 22.7	33.1 18.4	25.8	26.5
12 พิษณุโลก	PHITSANULOK	33.6 19.7	32.5 19.8	30.3 17.9	32.2 16.7	35.2 17.9	36.6 16.9	35.5 20.1	33.7 18.7	26.2	26.8
13 แม่สอด	Mae Sot	33.6 17.6	30.3 17.0	29.8 16.2	31.8 14.0	34.0 15.5	35.2 16.0	34.2 17.7	32.7 16.6	24.6	25.1
14 เพชรบูรณ์	PHETCHABUN	32.9 19.8	30.2 16.6	30.5 14.6	33.5 13.9	35.8 16.0	36.2 17.7	37.4 16.8	34.0 16.8	25.4	25.9
15 หล่มสัก	Lom Sak	32.0 20.5	29.3 16.4	29.5 14.4	33.8 13.8	35.8 15.5	37.9 16.7	36.5 18.0	33.4 16.5	25.0	..
16 วิเชียรบุรี	Wichian Buri	32.2 18.6	28.9 16.0	29.7 15.9	33.2 14.9	36.2 17.0	37.2 19.4	38.2 21.0	33.6 17.8	25.7	..
ภาคตะวันออกเฉียงเหนือ	**NORTHEASTERN PART**										
1 หนองคาย	NONG KHAI	29.1 18.5	26.0 15.0	26.8 12.6	30.1 13.2	33.6 16.6	35.4 17.6	35.6 19.5	30.9 16.0	23.4	23.9
2 เลย	LOEI	29.3 17.5	25.8 12.3	27.4 9.6	31.1 10.1	34.2 13.4	35.2 14.6	35.6 16.6	31.2 13.5	22.4	23.6
3 อุดรธานี	UDON THANI	28.9 19.7	25.2 14.0	26.5 11.7	30.2 12.9	33.6 15.7	35.0 17.9	35.0 18.5	30.5 15.8	23.2	24.8
4 สกลนคร	SAKON NAKHON	26.4 17.2	23.8 10.8	26.4 8.9	29.4 12.2	33.4 15.2	34.1 17.9	34.8 16.1	29.7 14.3	22.0	23.9
5 นครพนม	NAKHON PHANOM	24.4 13.5	23.4 13.3	26.3 10.0	29.7 11.9	33.6 15.9	34.4 16.9	34.7 16.9	29.5 14.8	22.2	23.8
6 มุกดาหาร	Mukdahan	24.5 17.7	21.5 12.7	26.6 11.1	30.1 13.6	33.2 16.6	35.0 17.5	35.7 19.6	29.5 15.5	22.5	24.3
7 ขอนแก่น	KHON KAEN	28.6 17.8	26.7 13.3	28.0 12.2	31.0 14.3	34.5 16.0	35.7 16.7	36.6 19.4	31.7 16.0	23.8	25.7
8 โกสุมพิสัย	Kosum Phisai	28.5 16.8	25.7 13.1	27.0 11.0	30.9 13.5	33.5 15.8	35.1 17.6	.. 19.0	30.0 15.5	23.8	..
9 ร้อยเอ็ด	ROI ET	27.7 19.4	24.7 13.2	27.0 11.7	30.7 14.0	34.2 16.5	36.4 19.1	36.8 20.4	31.1 16.3	23.7	25.6
10 ชัยภูมิ	CHAIYAPHUM	28.5 20.3	25.6 14.6	26.8 14.0	30.7 14.5	34.2 16.9	35.6 18.7	36.4 19.8	31.3 17.0	24.2	25.9
11 อุบลราชธานี	UBON RATCHATHANI	28.2 19.2	25.7 13.3	29.5 12.5	32.8 14.0	35.2 17.8	37.8 19.9	37.0 23.4	32.1 17.2	24.6	26.1
12 สุรินทร์	SURIN	30.2 18.3	26.5 13.0	28.5 12.3	32.6 15.7	35.1 17.3	37.0 20.7	37.7 22.2	32.5 17.1	24.8	26.1
13 ท่าตูม	Tha Tum	19.5	13.4	12.5	15.0	16.7	19.1	21.1	16.8	..	..
14 นางรอง	Nang Rong	30.6 19.6	25.9 13.6	27.8 12.7	31.7 16.4	35.4 18.6	37.2 20.0	.. 21.4	31.4 17.5	24.4	..

สถานี	Station	อุณหภูมิสูงสุดและต่ำสุดเป็นองศา ซ. Max. and Min. Temperature in degree C.							เฉลี่ยสูงสุดต่ำสุด	เฉลี่ยในสัปดาห์	ค่าปกติประจำเดือน
		21	22	23	24	25	26	27	Average Max. Min.	Weekly Mean	Monthly Normal
15 นครราชสีมา	NAKHON RATCHASIMA	30.6 19.7	25.9 14.3	27.3 13.0	31.2 14.7	34.9 17.5	37.3 15.5	37.0 21.0	32.0 17.0	24.5	26.6
16 ไชยชัย	Chok Chai	31.1 17.6	25.1 13.5	26.6 16.8	31.2 13.9	34.3 15.6	36.1 17.1	.. 20.0	30.7 15.4	23.0	..
ภาคกลาง	**CENTRAL PART**										
1 นครสวรรค์	NAKHON SAWAN	34.0 19.4	31.5 20.0	31.6 16.6	33.4 15.8	36.6 17.9	38.2 19.6	37.2 24.6	34.5 19.1	26.8	27.7
2 ลพบุรี	LOP BURI	32.2 19.9	29.4 17.9	29.6 19.9	33.4 20.5	36.1 16.8	36.0 21.5	35.4 24.8	33.2 19.9	26.6	28.3
3 สุพรรณบุรี	SUPHAN BURI	33.0 18.7	28.7 18.4	28.7 16.3	33.2 16.9	34.3 16.5	36.1 21.3	34.6 22.8	32.7 18.9	25.8	27.6
4 กาญจนบุรี	KANCHANABURI	33.2 16.9	29.3 19.0	29.6 17.0	33.7 15.0	36.2 17.2	37.6 19.2	36.8 20.9	33.8 17.9	25.6	27.6
5 ทองผาภูมิ	Thong Pha Phum	33.1 14.7	30.3 14.5	30.2 11.6	32.9 11.6	34.2 13.6	34.5 16.6	.. 12.8	32.5 13.6	23.0	..
6 สนามบินดอนเมือง	Don Muang Airport	33.3 21.0	29.9 19.0	30.5 16.8	32.2 17.7	35.7 22.0	34.2 23.0	33.2 25.9	32.7 20.8	26.8	27.6
7 กรุงเทพมหานคร	BANGKOK METROPOLIS	33.3 21.0	29.8 19.0	30.9 16.4	33.6 16.2	36.0 20.6	32.6 23.0	32.7 25.4	32.7 20.5	25.6	27.9
8 ศูนย์วิจัย ฯ บางนา	Bang Na	32.2 20.7	28.6 16.4	30.1 16.0	32.4 17.4	35.3 19.1	32.9 22.5	33.2 25.4	32.1 19.9	26.0	..
ภาคตะวันออก	**EASTERN PART**										
1 ปราจีนบุรี	PRACHIN BURI	33.0 19.5	28.4 18.2	30.7 17.5	33.4 16.0	36.2 19.8	37.2 21.5	35.4 24.5	33.5 19.8	26.6	27.7
2 กบินทร์บุรี	Kabin Buri	33.3 16.0	28.7 17.1	31.2 16.6	33.6 19.0	36.8 19.6	.. 20.1	.. 25.0	32.7 19.3	26.0	..
3 อรัญประเทศ	Aranyaprathet	33.2 16.6	29.8 16.7	30.7 16.4	34.4 15.1	36.7 19.6	38.4 23.3	36.7 24.9	34.3 19.2	26.8	27.8
4 ชลบุรี	CHON BURI	33.8 19.2	30.6 19.6	30.9 17.6	33.6 20.4	32.3 19.9	32.5 21.4	33.1 25.5	32.7 20.5	26.6	27.3
5 เกาะสีชัง	Ko Si Chang	32.7 20.9	28.9 21.9	28.0 20.7	30.0 23.5	30.1 22.3	30.2 24.0	30.7 26.5	30.1 22.8	26.4	27.6
6 สัตหีบ	Sattahip	32.4 20.7	30.5 21.8	31.0 19.5	32.5 20.1	31.8 19.1	30.1 21.4	30.4 23.0	31.2 20.8	26.0	29.2
7 ระยอง	RAYONG	..	..	..	..	..	..	..	..	..	..
8 จันทบุรี	CHANTHABURI	32.6 18.4	29.5 18.3	31.4 18.9	33.9 21.9	33.7 19.8	32.2 21.3	31.2 24.7	32.1 20.5	26.3	27.0
9 คลองใหญ่	Khlong Yai	32.5 19.3	32.2 19.7	30.9 22.4	31.6 20.4	31.6 19.7	31.9 21.6	30.9 24.4	31.6 21.1	26.4	26.7
ภาคใต้	**SOUTHERN PART**										
1 หัวหิน	Hua Hin	30.5 20.2	26.9 22.0	27.4 20.3	30.2 21.1	31.0 21.7	30.6 21.6	31.7 23.9	29.8 21.5	25.6	26.3
2 ประจวบคีรีขันธ์	PRACHUAP KHIRI KHAN	30.2 17.8	26.4 20.1	29.5 21.8	30.8 20.9	32.0 18.2	30.7 19.2	30.2 23.3	30.2 20.2	25.2	25.9
3 ชุมพร	CHUMPHON	29.7 20.7	29.0 22.4	26.5 19.8	30.0 21.2	30.3 20.0	31.5 21.2	30.5 22.7	29.9 21.1	25.0	26.1
4 สุราษฎร์ธานี	SURAT THANI	32.2 20.3	30.6 20.1	26.4 19.2	30.0 20.1	33.2 20.0	30.2 20.2	32.2 20.0	31.0 20.0	25.5	26.6
5 เกาะสมุย	Ko Samui	29.0 23.2	28.0 24.4	29.4 24.0	29.0 25.3	29.6 24.0	29.2 26.4	30.9 25.0	29.3 24.6	27.0	..
6 นครศรีธรรมราช	NAKHON SI THAMMARAT	30.3 21.5	29.4 21.8	29.0 21.5	29.5 22.5	29.6 22.0	29.6 23.2	30.6 21.6	29.7 22.0	25.8	26.5
7 สงขลา	SONGKHLA	29.7 24.8	29.1 24.5	29.2 23.6	29.5 24.0	29.9 25.4	29.6 25.2	29.2 22.6	29.4 24.3	26.8	27.3
8 ปัตตานี	PATTANI	30.7 20.5	30.1 20.0	30.0 20.1	28.3 22.0	30.6 22.4	31.4 22.2	31.0 20.2	30.3 21.0	25.6	26.6
9 นราธิวาส	NARATHIWAT	30.8 20.9	30.4 21.6	29.2 22.9	27.3 22.2	29.2 24.1	30.7 23.4	30.0 21.7	29.6 22.4	26.0	26.4
10 ระนอง	RANONG	34.4 20.0	33.8 21.3	31.7 23.7	33.3 21.5	35.0 20.5	33.1 21.4	32.6 22.3	33.4 21.5	27.4	26.9
11 ภูเก็ต	PHUKET	33.0 24.1	33.2 24.1	33.3 22.5	32.4 22.5	32.5 25.1	31.9 23.5	32.5 22.7	32.7 23.5	28.1	28.0
12 สนามบินภูเก็ต	Phuket Airport	32.7 23.0	32.5 22.2	32.0 21.5	32.6 24.3	32.4 22.7	30.6 22.0	31.9 22.5	32.1 22.6	27.4	27.2
13 สนามบินตรัง	Trang Airport	33.7 20.6	33.9 20.5	32.9 23.1	29.9 20.4	33.7 21.7	32.7 22.6	34.8 20.3	33.1 21.3	27.2	27.7

REMARKS

1. **Meteorological Department's Station** (with * mark). Rainfall observation is performed daily at 07.00 a.m. by the Meteorological Department's personnel. Therefore the daily amount of rainfall in this publication means the total amount of rainfall in 24 hr. period from 07.00 a.m. of the recorded date to 07.00 a.m. of the following day.

2. **Voluntary Rainfall Station** (without * mark) located at District and Province. Rainfall observation is performed daily at 09.00 a.m. by the voluntary observer. The daily amount of rainfall means the total amount of rainfall in 24 hr. period from 09.00 a.m. of the recorded date to 09.00 a.m. of the following day.

3. **Rainfall and Temperature Data.** The daily rainfall and temperature observations are submitted to the Meteorological Department soon after the measurement by the following means :—

   — By radio or telegraph from the Meteorological Department's stations.

   — By telegraph from voluntary rainfall stations

   Those daily reports generally arrive at the Meteorological Department from about 07.00 a.m. to 07.00 p.m.

4. **Rainfall Intensity in 1 day** (24 hours)

Light Rainfall	amounts	0.1 — 10.0	millimetres
Moderate Rainfall	,,	10.1 — 35.0	,,
Heavy Rainfall	,,	35.1 — 90.0	,,
Very Heavy Rainfall	,,	90.1	millimetres and above
Blank	represents	No rainfall or observation of rainfall does not arrive in time for publication.	
T	,,	Trace or light rainfall with amount less than 0.1 millimetres.	

Various Data in this publication are published hurriedly to service the user. Therefore the user should be cautious in using them. If there is any doubts please inquired the Meteorological Statistics Subdivision of the Climatology Division for further informations by dialing the number 916054 and 910178.

Meteorological Department
Bangkok Metropolis.

Climatology Division.

- กำหนดออก สัปดาห์ละ 1 ฉบับ ปีละ 52 ฉบับ
- ค่าบำรุง ฉบับละ 5 บาท ปีละ 150 บาท
- การบอกรับ ติดต่อที่กองภูมิอากาศ กรมอุตุนิยมวิทยา

โทร. 3916054

พิมพ์ที่โรงพิมพ์กรมอุตุนิยมวิทยา กระทรวงคมนาคม กรุงเทพมหานคร

นางวาตรี สุนธร หิญชีระนันทน์ ผู้พิมพ์ผู้โฆษณา 2520

M06.1/593
T36 Fwr

กรมอุตุนิยมวิทยา กระทรวงคมนาคม

รายงานอากาศประจำสัปดาห์ ระหว่างวันที่ ๒๘ กุมภาพันธ์ — ๖ มีนาคม ๒๕๒๐

และ

การคาดหมายลักษณะอากาศ ระหว่างวันที่ ๗ — ๑๓ มีนาคม ๒๕๒๐

ฉบับที่ ๑๐/๒๕๒๐

น.อ. ดร. ขจิต บัวจิตติ

อธิบดีกรมอุตุนิยมวิทยา

METEOROLOGICAL DEPARTMENT

MINISTRY OF COMMUNICATIONS

BANGKOK, THAILAND

WEEKLY WEATHER REPORT

DURING THE PERIOD 28 FEBRUARY — 6 MARCH 1977

AND

WEATHER OUTLOOK

DURING 7 — 13 MARCH 1977

No. 10 /1977

Capt. Kajit Buaiitti

Director — General

ATMOSPHERIC SCIENCES LIBRARY
MAR 28 1977
N.O.A.A.
U.S. Dept. of Commerce

หมายเหตุ

1. **สถานีของกรมอุตุนิยมวิทยา** (มีเครื่องหมาย *) ทำการตรวจวัดจำนวนฝน ตกเวลา 07.00 น. ทุกวัน โดยเจ้าหน้าที่ของกรมอุตุนิยมวิทยา ดังนั้น จำนวนฝนรายวันในรายงานเล่มนี้ หมายถึงปริมาณฝนรวมในช่วงเวลา 24 ชั่วโมง ตั้งแต่เวลา 07.00 น. ของวันที่แจ้งไว้ในรายงาน จนถึงเวลา 07.00 น. ของวันรุ่งขึ้น

2. **สถานีฝนอำเภอและจังหวัด** (ไม่มีเครื่องหมาย *) ทำการ ตรวจวัด จำนวนฝนตกเวลา 09.00 น. ทุกวัน โดยเจ้าหน้าที่ ที่อยู่ในอำเภอหรือจังหวัดที่ได้รับแต่งตั้งจากกรมอุตุนิยมวิทยา ดังนั้น จำนวนฝนรายวัน หมายถึงปริมาณฝนรวมในช่วงเวลา 24 ชั่วโมง ตั้งแต่เวลา 09.00 น. ของวันที่แจ้งไว้ในรายงานจนถึงเวลา 09.00 น. ของวันรุ่งขึ้น

3. **ข้อมูลฝนและอุณหภูมิ** ที่พิมพ์ในรายงานเล่มนี้ เป็นข้อมูลที่เจ้าหน้าที่ผู้ทำการตรวจรายงานมายังกรมอุตุนิยมวิทยา ทุกวันภายหลังการตรวจ

   — สถานีของกรมอุตุนิยมวิทยา รายงานทางวิทยุโทรศัพท์หรือโทรเลข

   — สถานีฝนอำเภอและจังหวัด รายงานทางโทรเลข

   รายงานดังกล่าวนี้ กรมอุตุนิยมวิทยา จะได้รับ ตั้งแต่เวลาประมาณ 07.00 น. จนถึงเวลา 19.00 น.

4. **เกณฑ์ฝนใน 1 วัน** (24 ชั่วโมง)

ฝนเล็กน้อย	จำนวนตั้งแต่	0.1 — 10.0 มิลลิเมตร
ฝนปานกลาง	„	10.1 — 35.0 „
ฝนหนัก	„	35.1 — 90.0 „
ฝนตกหนักมาก	„	90.1 มิลลิเมตร ขึ้นไป
ช่องว่าง	หมายความว่า	ไม่มีฝนตกหรือยังไม่ได้รับรายงาน
T	„	ฝนตกน้อยไม่ถึง 0.1 มิลลิเมตร

ข้อมูลต่าง ๆ เหล่านี้ได้ดำเนินการจัดพิมพ์โดยรีบด่วน เพื่อสนองความต้องการแก่ผู้ใช้ จึงยังไม่ได้ทำการตรวจสอบ ฉะนั้น ผู้ใช้จึงควรพิจารณาข้อมูลก่อนที่จะนำไปใช้ หากมีข้อสงสัยประการใด โปรดติดต่อสอบถามเจ้าหน้าที่ งานสถิติอุตุนิยมวิทยา กองภูมิอากาศ โทรศัพท์ 916054 และ 910178

กองภูมิอากาศ กรมอุตุนิยมวิทยา
กรุงเทพมหานคร

การคาดหมายลักษณะอากาศใน ๗ วันข้างหน้า

ทั้งแต่วันที่ ๗ — ๑๓ มีนาคม ๒๕๒๐

ลักษณะทั่วไป

คาดว่าความชันของความกดอากาศบริเวณประเทศไทยจะอ่อนกำลังลง

ภาคเหนือ ภาคตะวันออกเฉียงเหนือ	อากาศหนาวและอุณหภูมิจะสูงขึ้น
ภาคกลาง ภาคตะวันออกรวมทั้งชายฝั่ง	อากาศจะอุ่นขึ้นเป็นลำดับ
ภาคใต้ฝั่งตะวันออก	จะมีฝนหรือฝนฟ้าคะนองเป็นแห่ง ๆ ส่วนมากในตอนต้นสัปดาห์
ภาคใต้ฝั่งตะวันตก	จะมีฝนเป็นบางแห่งในตอนเย็นหรือค่ำ
กรุงเทพมหานคร	อากาศจะอุ่นขึ้นเป็นลำดับ

กรมอุตุนิยมวิทยา

๗ มี.ค. ๒๕๒๐

Weather outlook for the period 7 - 13 March 1977

General Situation

The pressure gradient over Thailand is expected to weaken.

Northern Part: Northeastern Part:	Cold with increasing in temperature.
Central Part: Eastern part and Coastal Area:	Gradually warm.
Southern Thailand East Coast:	Widely scattered showers or thundershowers mostly during the beginning of the period.
Southern Thailand West Coast:	Isolated showers in the late afternoon or evening.
Bangkok Metropolis:	Gradually warm.

Meteorological Department
7 March 1977

สรุปลักษณะอากาศทั่วไปในรอบสัปดาห์

ทั้งแต่วันที่ ๒๕ กุมภาพันธ์ – ๖ มีนาคม ๒๕๒๐

๑. ในระยะครึ่งหลังของสัปดาห์ บริเวณความกดอากาศสูงจากประเทศจีนได้มีกำลังแรงและแผ่ลงมาปกคลุมประเทศไทยตอนบนและอ่าวไทย ประกอบกับมรสุมตะวันออกเฉียงเหนือซึ่งมีกำลังแรงปกคลุมอ่าวไทยและภาคใต้ ลักษณะเช่นนี้ทำให้มีอากาศหนาวในบริเวณภาคเหนือและภาคตะวันออกเฉียงเหนือ ค่อนข้างหนาวในภาคกลางและภาคตะวันออก และมีอากาศเย็นในภาคใต้ ในระยะครึ่งหลังของสัปดาห์ สำหรับฝนปรากฏว่ามีฝนเป็นแห่ง ๆ ในภาคเหนือ ภาคตะวันออกเฉียงเหนือและภาคกลาง กับมีฝนเกือบทั่วไป โดยมีฝนตกหนักบางแห่งในภาคตะวันออกและภาคใต้

๒. รายงานอุณหภูมิต่ำสุดในภาคต่าง ๆ ของประเทศไทยมีดังนี้.–

ภาคเหนือ	๔.๔ °ซ.ที่ อ.อุ้มผาง	จ.ตาก	เมื่อวันที่	๖ มี.ค.
ภาคตะวันออกเฉียงเหนือ	๕.๔ °ซ.ที่ อ.เมือง	จ.นครพนม	"	๕ มี.ค.
ภาคกลาง	๑๐.๕ °ซ.ที่ อ.ทองผาภูมิ	จ.กาญจนบุรี	"	๖ มี.ค.
ภาคตะวันออก	๑๖.๔ °ซ.ที่ อ.อรัญประเทศ	จ.ปราจีนบุรี	"	๕ มี.ค.
ภาคใต้	๑๖.๗ °ซ.ที่ อ.เมือง	จ.ประจวบคีรีขันธ์	"	๖ มี.ค.

๓. รายงานฝนสูงสุดในภาคต่าง ๆ ของประเทศไทยมีดังนี้.–

ภาคเหนือ	๑๔.๗ มม.ที่ อ.วังทอง	จ.พิษณุโลก	เมื่อวันที่	๒ มี.ค.
ภาคตะวันออกเฉียงเหนือ	๕๒.๗ มม.ที่ อ.กันตรารมย์	จ.ศรีสะเกษ	"	๓ มี.ค.
ภาคกลาง	๓๖.๗ มม.ที่ อ.เสาไห้	จ.สระบุรี	"	๓ มี.ค.
ภาคตะวันออก	๔๗.๗ มม.ที่ อ.เขาสมิง	จ.ตราด	"	๓ มี.ค.
ภาคใต้	๔๑.๐ มม.ที่ อ.ท่าศาลา	จ.นครศรีธรรมราช	"	๕ มี.ค.

กรมอุตุนิยมวิทยา

๗ มี.ค.๒๐

Weekly Weather Summary

Period 25 February – 6 March 1977

1. During the second half of the week the intensified high pressure area from China extended to Upper Thailand and the Gulf, with active northeast monsoon prevailed over the Gulf and Southern Thailand. Consequently, cold weather experienced in Northern and Northeastern Thailand with rather cold in Central and Eastern parts and cool in Southern Thailand. Widely scattered showers occurred in Northern, Northeastern and Central parts with almost widespread rain with isolated heavy falls in Eastern part and Southern Thailand.

2. Lowest temperature in various parts of Thailand were as follows:-

Northern Part	9.9°C.at Umphang	Tak	on 6	Mar.
Northeastern Part	9.8°C.at Amphoe Muang	Nakhon Phanom	" 5	Mar.
Central Part	11.5°C.at Thong Pha Phum	Kanchanaburi	" 6	Mar.
Eastern Part	16.8°C.at Aranyaprathet	Prachin Buri	" 5	Mar.
Southern Part	16.7°C.at Amphoe Muang	Prachuap Khiri Khan	" 6	Mar.

3. Heaviest rainfall in various parts of Thailand were as follows:-

Northern Part	14.7 mm.at Wang Thong	Phitsanulok	on 2	Mar.
Northeastern Part	92.7 mm.at Kantharalak	Si Sa Ket	" 3	Mar.
Central Part	36.7 mm.at Sao Hai	Saraburi	" 3	Mar.
Eastern Part	77.7 mm.at Khao Saming	Trat	" 3	Mar.
Southern Part	91.0 mm.at Tha Sala	Nakhon Si Thammarat	" 5	Mar.

Meteorological Department
7 March 1977

ข่าวอากาศเพื่อการเกษตรประจำสัปดาห์

เมื่อวันที่ 28 กุมภาพันธ์ – 6 มีนาคม 2520 มีลักษณะอากาศซึ่งพอสรุปได้ดังต่อไปนี้ .

ในระยะครึ่งหลังของสัปดาห์ บริเวณความกดอากาศสูงจากประเทศจีนได้มีกำลังแรงและแผ่ลงมาปกคลุมประเทศไทยตอนบนและอ่าวไทย ประกอบกับมรสุมตะวันออกเฉียงเหนือซึ่งมีกำลังแรงปกคลุมอ่าวไทยและภาคใต้ ลักษณะเช่นนี้ทำให้มีอากาศหนาวในบริเวณภาคเหนือและภาคตะวันออกเฉียงเหนือค่อนข้างหนาวในภาคกลางและภาคตะวันออก และมีอากาศเย็นในภาคใต้ในระยะครึ่งหลังของสัปดาห์ สำหรับฝนปรากฏว่ามีฝนเป็นแห่ง ๆ ในภาคเหนือ ภาคตะวันออกเฉียงเหนือ และภาคกลาง กับมีฝนเกือบทั่วไปโดยมีฝนตกหนักบางแห่งในภาคตะวันออกและภาคใต้

ข้อควรทราบ

ลมมรสุมตะวันออกเฉียงเหนือซึ่งพัดปกคลุมประเทศไทยจะอ่อนกำลังลง ลักษณะเช่นนี้จะทำให้อากาศอุ่นขึ้นเป็นลำดับ แต่ภาคเหนือและภาคตะวันออกเฉียงเหนือยังคงมีอากาศหนาว ส่วนภาคใต้จะมีฝนน้อยกว่าสัปดาห์ที่แล้ว.

กรมอุตุนิยมวิทยา

7 มีนาคม 2520

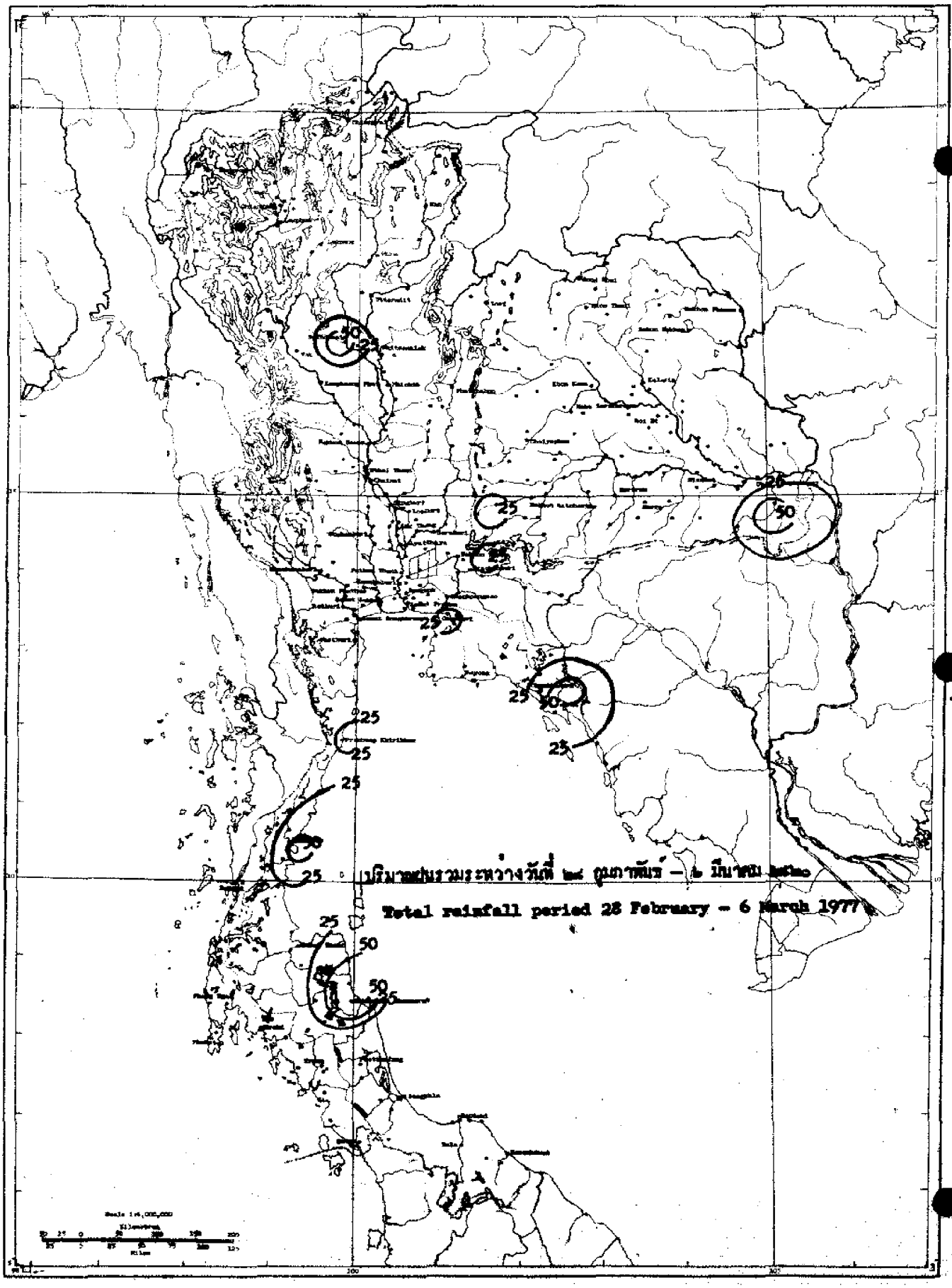

ปริมาณฝนรวมระหว่างวันที่ ๒๘ กุมภาพันธ์ – ๖ มีนาคม ๒๕๒๐

Total rainfall period 28 February – 6 March 1977

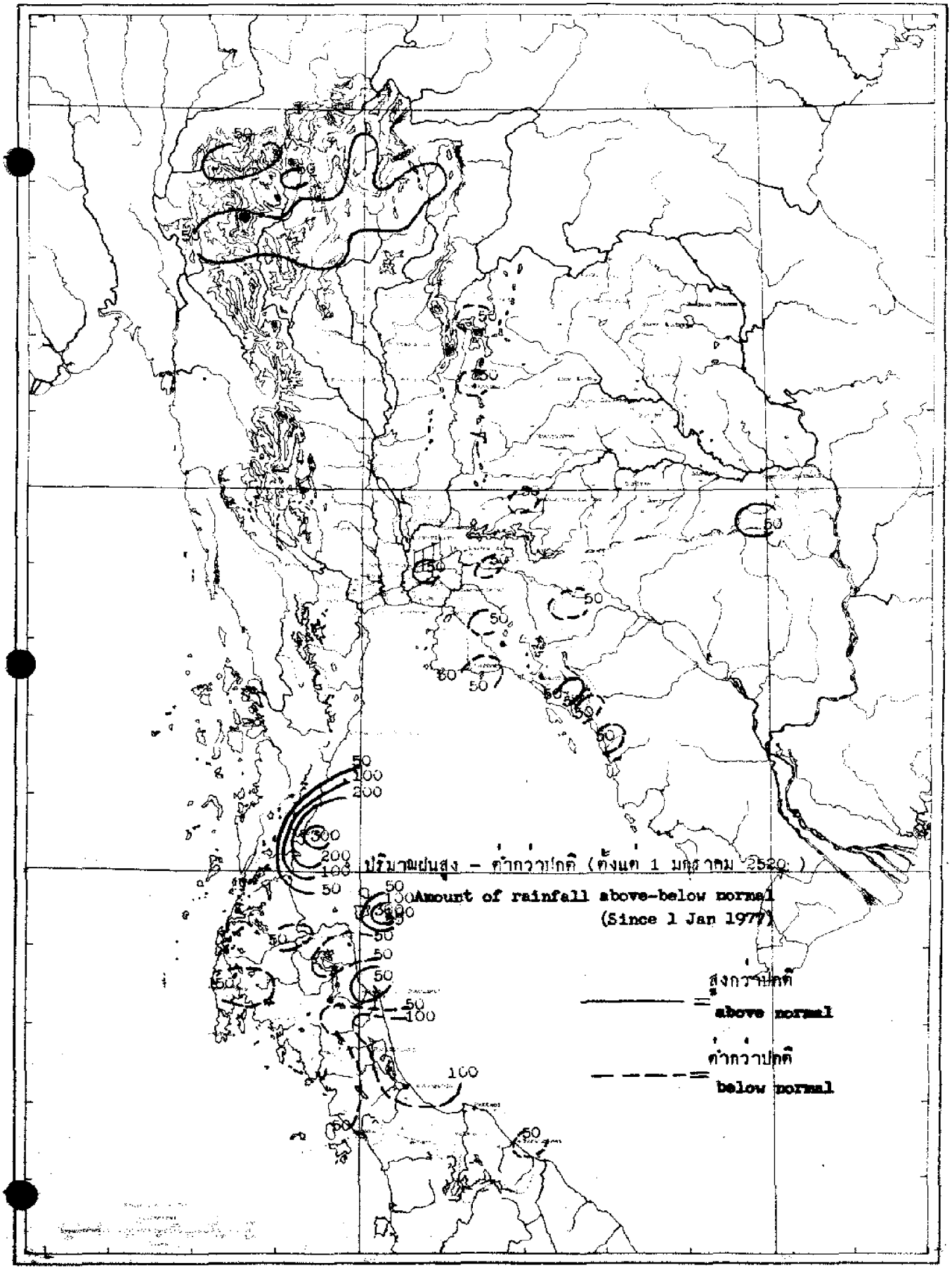
ปริมาณฝนสูง – ต่ำกว่าปกติ (ตั้งแต่ 1 มกราคม 2520)
Amount of rainfall above-below normal
(Since 1 Jan 1977)
สูงกว่าปกติ
above normal
ต่ำกว่าปกติ
below normal

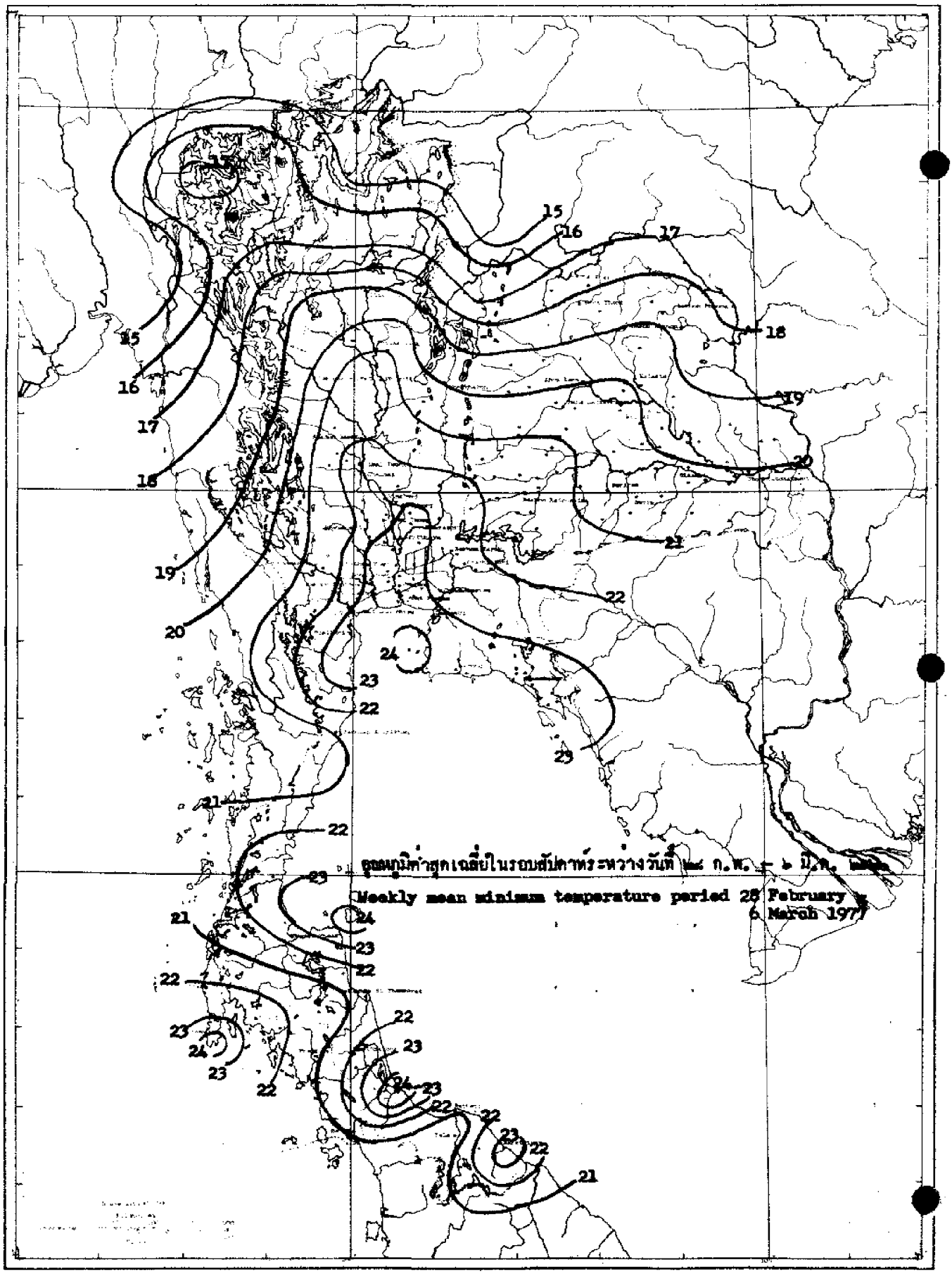

อุณหภูมิต่ำสุดเฉลี่ยในรอบสัปดาห์ระหว่างวันที่ ๒๘ ก.พ. – ๖ มี.ค. ๒๕๒๐

Weekly mean minimum temperature period 28 February – 6 March 1977

สถานีฝน Station	วันที่และจำนวนน้ำฝนเป็นมิลลิเมตร Date and amount of rainfall in millimeters							ฝนรวม มม. Total rainfall mm.	ฝนรวมตั้งแต่ 1 มกราคม Accumulative rainfall since 1 January	
	กุมภาพันธ์–มีนาคม February–March								ปริมาณ มม. Amount mm.	สูงต่ำกว่าปกติ Above or below Normal
	28	1	2	3	4	5	6			
ภาคเหนือ NORTHERN PART										
1 **เชียงราย CHIANG RAI***					T			T	47.7	+ 13.3
2 แม่สาย Mae Sai								0.0	22.7	- 10.0
3 เชียงแสน Chiang Saen								0.0	68.0	+ 25.8
4 เชียงของ Chiang Khong								0.0	31.2	
5 แม่จัน Mae Chan								0.0	19.9	- 2.2
6 แม่สรวย Mae Suai								0.0	18.3	- 6.8
7 เทิง Thoeng								0.0	64.2	+ 37.1
8 เชียงคำ Chiang Kham								0.0	69.1	+ 44.4
9 เวียงป่าเป้า Wiang Pa Pao								0.0	3.4	- 11.1
10 พาน Phan								0.0	73.5	+ 59.4
11 แม่ใจ Mae Chai								0.0	78.6	+ 60.6
12 พะเยา Phayao								0.0	50.0	+ 35.8
13 ภูซาง Chun								0.0	53.9	+ 16.6
14 **แม่ฮ่องสอน MAE HONG SON***						0.5		0.5	71.0	+ 54.7
15 ปาย Pai								0.0	78.2	+ 62.3
16 ขุนยวม Khun Yuam								0.0	39.1	+ 30.5
17 แม่ลาน้อย Mae La Noi								0.0	65.8	
18 แม่สะเรียง Mae Sariang*								0.0	86.6	+ 71.7
19 **เชียงใหม่ CHIANG MAI***								0.0	65.4	+ 44.9
20 ฝาง Fang								0.0	23.1	- 1.8
21 แม่อาย Mae Ai								0.0		
22 เชียงดาว Chiang Dao								0.0		- 25.8
23 แม่แตง Mae Taeng								0.0	66.0	+ 50.3
24 แม่ริม Mae Rim								0.0		- 15.0
25 สันทราย San Sai								0.0	68.5	+ 51.9
26 ดอยสะเก็ด Doi Saket								0.0	62.2	+ 44.2
27 สันกำแพง San Kamphaeng								0.0	6.0	- 1.0
28 หางดง Hang Dong								0.0	90.8	+ 73.5
29 สารภี Saraphi								0.0	53.4	
30 สันป่าตอง San Pa Tong								0.0	54.2	+ 24.9
31 จอมทอง Chom Thong								0.0	111.0	+ 86.8
32 ฮอด Hot								0.0	73.6	+ 56.0
33 **ลำพูน LAMPHUN**								0.0	91.9	+ 79.7
34 ป่าซาง Pa Sang								0.0	105.4	+ 90.5
35 ลี้ Li								0.0	69.7	+ 46.5
36 **ลำปาง LAMPANG***								0.0	69.0	+ 50.6
37 งาว Ngao								0.0	109.8	+ 94.1
38 แจ้ห่ม Chae Hom								0.0	59.7	+ 54.1
39 เกาะคา Ko Kha								0.0	67.7	+ 55.9
40 สบปราบ Sop Prap								0.0	63.8	+ 47.5

สถานีฝน	Station	วันที่และจำนวนน้ำฝนเป็นมิลลิเมตร Date and amount of rainfall in millimeters กุมภาพันธ์-มีนาคม February-March							ฝนรวม มม. Total rainfall mm.	ฝนรวมตั้งแต่ 1 มกราคม Accumulative rainfall since 1 January	
		28	1	2	3	4	5	6		ปริมาณ มม. Amount mm.	สูงต่ำกว่าปกติ Above or below Normal
41 เถิน	Thoen								0.0	30.9	+ 20.9
42 แม่พริก	Mae Phrik								0.0		
43 แพร่	PHRAE*								0.0	53.4	+ 29.7
44 ร้อง	Song								0.0	92.9	+ 70.7
45 สูงเม่น	Sung Men								0.0	52.4	+ 47.3
46 เด่นชัย	Den Chai								0.0	37.4	+ 24.3
47 น่าน	NAN*								0.0	76.4	+ 28.2
48 ทุ่งช้าง	Thung Chang								0.0	58.2	+ 29.5
49 เชียงกลาง	Chiang Klang								0.0	38.9	
50 ท่าวังผา	Tha Wang Pha*								0.0	70.4	+ 60.7
51 ปัว	Pua								0.0	67.1	+ 43.3
52 สา	Sa								0.0	55.2	+ 33.4
53 นาน้อย	Na Noi								0.0	2.9	- 7.3
54 อุตรดิตถ์	UTTARADIT*								0.0	35.2	+ 4.1
55 ฟากท่า	Fak Tha								0.0	19.0	- 17.7
56 น้ำปาด	Nam Pat								0.0	38.0	+ 17.7
57 สนามบินอุตรดิตถ์	Uttaradit Airport*								0.0		
58 ท่าปลา	Tha Pla								0.0	14.2	- 15.7
59 ลับแล	Laplae								0.0		- 24.1
60 ตาก	TAK*			0.3					0.3	25.1	+ 2.1
61 เขื่อนภูมิพล	Bhumibol Dam*			3.5					3.5	39.4	+ 26.1
62 บ้านตาก	Ban Tak								0.0	24.6	- 11.0
63 แม่ระมาด	Mae Ramat								0.0	7.4	+ 0.9
64 แม่สอด	Mae Sot*								0.0	25.5	+ 7.1
65 สุโขทัย	SUKHOTHAI			8.2					8.2	27.8	+ 5.3
66 ทุ่งเสลี่ยม	Thung Saliam								0.0	20.8	+ 14.0
67 สวรรคโลก	Sawankhalok								0.0	12.0	- 6.9
68 กงไกรลาศ	Kong Krailat				6.2				6.2	17.0	- 7.5
69 บ้านด่านลานหอย	Ban Dan Lan Hoi								0.0	28.7	- 13.0
70 พิษณุโลก	PHITSANULOK*			6.3					6.3	7.8	- 31.4
71 นครไทย	Nakhon Thai								0.	5.9	- 33.5
72 พรหมพิราม	Phrom Phiram								0.0	7.0	- 20.5
73 วังทอง	Wang Thong		14.7	1.8					16.5	16.7	- 22.4
74 บางกระทุ่ม	Bang Krathum								0.0		- 35.2
75 กำแพงเพชร	KAMPHAENG PHET								0.0	7.3	- 15.5
76 พรานกระต่าย	Phran Kratai								0.0		- 33.4
77 คลองขลุง	Khlong Khlung								0.0		- 21.8
78 ขาณุวรลักษบุรี	Khanu Woralaksaburi								0.0		- 33.9
79 พิจิตร	PHICHIT								0.0		- 26.1
80 สามง่าม	Sam Ngam								0.0		- 18.0
81 ตะพานหิน	Taphan Hin								0.0	3.4	- 22.0

สถานีฝน	Station	วันที่และจำนวนน้ำฝนเป็นมิลลิเมตร Date and amount of rainfall in millimetres กุมภาพันธ์–มีนาคม February–March							ฝนรวม มม. Total rainfall mm.	ฝนรวมตั้งแต่ 1 มกราคม Accumulative rainfall since 1 January	
		28	1	2	3	4	5	6		ปริมาณ มม. Amount mm.	สูงต่ำกว่าปกติ Above or below Normal
82 บางมูลนาก	Bang Mun Nak								0.0		- 29.1
83 โพทะเล	Pho Thale								0.0		- 17.3
84 เพชรบูรณ์	PHETCHABUN*								0.0	0.2	- 62.4
85 หล่มเก่า	Lom Kao								0.0		- 27.6
86 หล่มสัก	Lom Sak*								0.0	0.4	- 31.1
87 ชนแดน	Chon Daen								0.0		- 24.6
88 หนองไผ่	Nong Phai								0.0		- 22.8
89 วิเชียรบุรี	Wichian Buri*								0.0		- 29.1
ภาคตะวันออกเฉียงเหนือ	NORTHEASTERN PART										
1 เลย	LOEI*								0.0	12.0	- 20.9
2 เชียงคาน	Chiang Khan								0.0	13.9	- 18.2
3 ท่าลี่	Tha Li								0.0	15.6	- 27.0
4 ด่านซ้าย	Dan Sai								0.0		- 57.9
5 วังสะพุง	Wang Saphung								0.0	6.8	-34.8
6 หนองคาย	NONG KHAI								0.0	18.4	- 6.2
7 ศรีเชียงใหม่	Si Chiang Mai								0.0	15.1	- 19.2
8 ท่าบ่อ	Tha Bo								0.0	16.3	- 3.1
9 โพนพิสัย	Phon Phisai								0.0	16.3	- 12.1
10 บึงกาฬ	Bung Kan								0.0	24.4	- 8.8
11 เซกา	Seka								0.0	20.5	+ 6.7
12 อุดรธานี	UDON THANI								0.0	8.9	- 33.8
13 เพ็ญ	Phen								0.0		- 28.6
14 กุมภวาปี	Kumphawapi								0.0		- 26.2
15 หนองหาน	Nong Han								0.0	6.7	- 12.0
16 หนองบัวลำภู	Nong Bua Lam Phu								0.0		
17 สกลนคร	SAKON NAKHON*	T							T	6.3	- 36.9
18 วานรนิวาส	Wanon Niwat								0.0	20.0	- 8.9
19 สว่างแดนดิน	Sawang Daen Din								0.0	16.4	- 27.7
20 พรรณานิคม	Phanna Nikhom								0.0	7.7	- 31.2
21 นครพนม	NAKHON PHANOM								0.0	13.9	- 32.8
22 บ้านแพง	Ban Phaeng								0.0	4.4	- 33.4
23 ท่าอุเทน	Tha Uthen								0.0	26.2	- 15.5
24 นาแก	Na Kae								0.0	2.2	- 38.2
25 ธาตุพนม	That Phanom								0.0	5.6	- 38.1
26 มุกดาหาร	Mukdahan*								0.0	3.0	- 28.6
27 กาฬสินธุ์	KALASIN								0.0		- 29.4
28 ยางตลาด	Yang Talat								0.0		- 43.1
29 สหัสขันธ์	Sahatsakhan								0.0		- 41.3
30 กุฉินารายณ์	Kuchinarai								0.0		- 20.6
31 กมลาไสย	Kamalasai								0.0		- 28.7
32 ร้อยเอ็ด	ROI ET*								0.0	1.2	- 24.7

สถานีฝน Station		วันที่และจำนวนน้ำฝนเป็นมิลลิเมตร Date and amount of rainfall in millimetres							ฝนรวม มม. Total rainfall mm.	ฝนรวมตั้งแต่ 1 มกราคม Accumulative rainfall since 1 January	
		กุมภาพันธ์–มีนาคม February-March								ปริมาณ มม. Amount mm.	สูงต่ำกว่าปกติ Above or below Normal
		28	1	2	3	4	5	6			
33	โพนทอง Phon Thong								0.0		- 20.5
34	ธวัชบุรี Thawatchaburi								0.0		- 23.8
35	อาจสามารถ At Samat								0.0		- 22.7
36	เสลภูมิ Selaphum								0.0		- 27.3
37	จตุรพักตร์พิมาน Chaturaphak Phiman								0.0	3.0	- 9.9
38	เกษตรวิสัย Kaset Wisai								0.0		- 23.0
39	สุวรรณภูมิ Suwannaphum								0.0		- 32.0
40	มหาสารคาม MAHA SARAKHAM								0.0	1.1	- 38.6
41	เชียงยืน Chiang Yun								0.0		- 14.6
42	กันทรวิชัย Kantharawichai								0.0		- 26.1
43	โกสุมพิสัย Kosum Phisai*								0.0		- 33.1
44	บรบือ Borabu								0.0		- 46.3
45	วาปีปทุม Wapi Pathum								0.0		- 26.1
46	พยัคฆภูมิพิสัย Phayakkhaphum Phisai								0.0	6.8	- 16.5
47	ขอนแก่น KHON KAEN*								0.0	0.2	- 48.1
48	น้ำพอง Nam Phong								0.0		- 18.6
49	ภูเวียง Phu Wiang								0.0		- 30.3
50	ชุมแพ Chum Phae								0.0		- 27.4
51	มัญจาคีรี Mancha Khiri								0.0		- 24.0
52	ชนบท Chonnabot								0.0		- 31.5
53	บ้านไผ่ Ban Phai								0.0		- 26.1
54	พล Phon								0.0	11.2	- 38.0
55	หนองสองห้อง Nong Song Hong								0.0		- 28.1
56	ชัยภูมิ CHAIYAPHUM*								0.0		- 36.8
57	เกษตรสมบูรณ์ Kaset Sombun								0.0		- 25.9
58	ภูเขียว Phu Khieo								0.0		- 27.9
59	คอนสวรรค์ Khon Sawan								0.0		- 32.9
60	จัตุรัส Chatturat								0.0		- 44.2
61	บ้านเหลื่อมนารายณ์ Banmet Narayong								0.0		- 38.5
62	นครราชสีมา NAKHON RATCHASIMA*			0.3	T				0.3	0.3	- 43.4
63	บัวใหญ่ Bua Yai								0.0		- 40.0
64	คง Khong								0.0		- 20.4
65	ด่านขุนทด Dan Khun Thot								0.0		- 27.2
66	โนนไทย Non Thai								0.0		- 31.5
67	โนนสูง Non Sung								0.0		- 25.1
68	พิมาย Phimai								0.0		
69	สีคิ้ว Sikhio	45.6							45.6	47.8	+ 6.7
70	สูงเนิน Sung Noen								0.0		- 53.2
71	ปักธงชัย Pak Thong Chai	9.9							9.9	9.9	- 27.3
72	โชคชัย Chok Chai*								0.0		- 41.3
73	ครบุรี Khon Buri								0.0		- 36.3

สถานีฝน Station	วันที่และจำนวนน้ำฝนเป็นมิลลิเมตร Date and amount of rainfall in millimetres							ฝนรวม มม. Total rainfall mm	ฝนรวมตั้งแต่ 1 มกราคม Accumulative rainfall since 1 January	
	กุมภาพันธ์– มีนาคม February–March								ปริมาณ มม. Amount mm.	สูงต่ำกว่าปกติ Above or below Normal
	28	1	2	3	4	5	6			
74 บุรีรัมย์ BURI RAM								0.0		- 26.9
75 พุทไธสง Phutthaisong								0.0	54.9	+ 41.9
76 สตึก Satuk								0.0		- 32.8
77 ลำปลายมาศ Lam Phai Mat								0.0		- 29.1
78 นางรอง Nang Rong								0.0		- 34.8
79 สุรินทร์ SURIN				0.9				0.9	0.9	- 17.3
80 รัตนบุรี Rattanaburi								0.0		- 25.9
81 ท่าตูม Tha Tum				T				T		- 13.5
82 ศีขรภูมิ Sikhoraphum								0.0		- 21.3
83 ปราสาท Prasat								0.0		- 21.3
84 สังขะ Sangkha								0.0		- 14.0
85 ศรีสะเกษ SI SA KET								0.0		- 13.9
86 ราษีไศล Rasi Salai				6.3				6.3	6.3	- 17.6
87 กันทรารมย์ Kantharorom				15.3				15.3	17.2	+ 7.9
88 ขุขันธ์ Khukhan			28.5					28.5	28.5	+ 16.7
89 ขุนหาญ Khun Han								0.0		- 6.2
90 กันทรลักษ์ Kantharalak				92.7				92.7	92.7	+ 77.7
91 อุบลราชธานี UBON RATCHATHANI*			0.3	4.6				4.9	4.9	- 9.2
92 เขมราฐ Khemarat			11.0					11.0	11.0	- 12.3
93 อำนาจเจริญ Amnat Charoen								0.0		- 21.6
94 ยโสธร Yasothon								0.0		- 24.0
95 ตระการพืชผล Trakan Phuphon			7.4	12.2				19.6	19.6	+ 3.0
96 มหาชนะชัย Maha Chana Chai				11.5				11.5	11.5	- 13.1
97 เขื่องใน Khuang Nai								0.0		- 20.0
98 โขงเจียม Khong Chiam								0.0		- 18.2
99 เดชอุดม Det Udom			28.5	11.9				40.4	40.4	+ 33.7
100 บุณฑริก Buntharik								0.0		- 9.8
ภาคกลาง CENTRAL PART										
1 นครสวรรค์ NAKHON SAWAN				T				T	0.2	- 46.2
2 บรรพตพิสัย Banphot Phisai								0.0		- 26.4
3 ชุมแสง Chumsaeng								0.0		- 35.9
4 หนองบัว Nong Bua								0.0		- 31.8
5 ตาคลี Tat Yao				10.8				10.8	10.8	- 18.1
6 ท่าตะโก Tha Tako								0.0		- 36.7
7 พยุหคีรี Phayuha Khiri								0.0		- 18.5
8 ตากฮี Takhli								0.0		- 15.1
9 อุทัยธานี UTHAI THANI								0.0		- 27.4
10 สว่างอารมณ์ Sawang Arom								0.0		- 24.2
11 บ้านไร่ Ban Rai								0.0		- 35.0
12 ทัพทัน Thap than								0.0		- 26.8
13 หนองฉาง Nong Chang					7.5			7.5	7.5	- 27.3

สถานีฝน Station	วันที่และจำนวนน้ำฝนเป็นมิลลิเมตร Date and amount of rainfall in millimetres กุมภาพันธ์–มีนาคม February–March							ฝนรวม มม. Total rainfall mm.	ฝนรวมตั้งแต่ 1 มกราคม Accumulative rainfall since 1 January	
	28	1	2	3	4	5	6		ปริมาณ มม. Amount mm.	สูงต่ำกว่าปกติ Above or below Normal
14 หนองขาหย่าง Nong Khayang								0.0		- 28.9
15 **ชัยนาท** CHAI NAT				1.0	2.6			3.6	3.6	- 13.5
16 มโนรมย์ Manorom								0.0		- 24.6
17 วัดสิงห์ Wat Sing								0.0	1.1	- 43.6
18 หันคา Hankha								0.0		- 27.2
19 **สิงห์บุรี** SING BURI				1.5				1.5	1.5	- 41.3
20 อินทร์บุรี In Buri								0.0		- 32.7
21 บางระจัน Bang Rachan					6.9			6.9	6.9	- 33.1
22 พรหมบุรี Phrom Buri								0.0		- 24.7
23 **ลพบุรี** LOP BURI*								0.0	11.7	- 29.9
24 บ้านหมี่ Ban Mi								0.0		- 35.7
25 บัวชุม Bua Chum*								0.0		- 44.4
26 ชัยบาดาล Chai Badan								0.0		- 31.5
27 พัฒนานิคม Phatthana Nikhom								0.0		- 44.1
28 โคกสำโรง Khok Samrong								0.0		- 30.8
29 ท่าวุ้ง Tha Wung								0.0		- 37.2
30 **สุพรรณบุรี** SUPHAN BURI*				1.7	T			1.7	8.8	- 25.9
31 เดิมบางนางบวช Doembang Nangbuat								0.0		- 20.2
32 สามชุก Sam Chuk								0.0		- 27.4
33 ดอนเจดีย์ Don Chedi								010		- 40.4
34 ศรีประจันต์ Si Phrachan								0.0		- 14.2
35 อู่ทอง U Thong								0.0		- 21.0
36 บางปลาม้า Bang Pa Ma				9.7				9.7	9.7	- 5.0
37 ดอนพี่น้อง Song Phi Nong								0.0		- 16.2
38 **อ่างทอง** ANG THONG				28.0				28.0	45.5	+ 9.8
39 ไพรีทอง Pho Thong								0.0		- 26.2
40 ไชโย Chaiyo								0.0		- 14.4
41 วิเศษชัยชาญ Wiset Chai Chan								0.0	10.5	- 14.8
42 ป่าโมก Pa Mok								0.0	26.1	+ 2.2
43 **สระบุรี** SARABURI				20.9				20.9	20.9	- 16.2
44 พระพุทธบาท Phra Phutthabat								0.0	18.3	
45 บ้านหมอ Ban Mo				27.6				27.6	35.8	+ 25.8
46 เสาไห้ Sao Hai				36.7				36.7	38.0	- 7.2
47 แก่งคอย Kaeng Khlo				3.1				3.1	10.2	- 0.2
48 หนองแค Nong Khae								0.0	6.7	- 49.4
49 **พระนครศรีอยุธยา** PHRA NAKHON SI AYUTTHAYA								0.0	30.6	+ 18.2
50 ท่าเรือ Tha Rua				6.4				6.4	12.8	- 22.1
51 ผักไห่ Phak Hai								0.0		- 21.2
52 บางบาล Bang Ban								0.0	14.3	- 13.1
53 เสนา Sena								0.0		-30.2
54 บางไทร Bang Sai								0.0		- 38.4

สถานีฝน	Station	วันที่และจำนวนน้ำฝนเป็นมิลลิเมตร Date and amount of rainfall in millimeters							ฝนรวม มม. Total rainfall mm.	ฝนรวมตั้งแต่ 1 มกราคม Accumulative rainfall since 1 January	
		กุมภาพันธ์–มีนาคม February–March								ปริมาณ มม. Amount mm.	สูงต่ำกว่าปกติ Above or below Normal
		28	1	2	3	4	5	6			
55	บางปะอิน	Bang Pa-in								0.0	- 27.9
56	ปทุมธานี	PATHUM THANI								0.0	28.3 - 8.5
57	หนองเสือ	Nong Sua								0.0	82.8 + 34.3
58	ธัญบุรี	Thanyaburi								0.0	2.6 - 39.3
59	รังสิต	Rangsit								0.0	107.2 + 65.0
60	ลำลูกกา	Lam Luk Ka								0.0	22.9 - 12.2
61	นนทบุรี	NONTHABURI								0.0	- 42.4
62	บางบัวทอง	Bang Bua Thong								0.0	38.3 + 8.9
63	ธนบุรี	THON BURI								0.0	- 5.3
64	ตลิ่งชัน	Taling Chan									
65	บางขุนเทียน	Bang Khun Thian									
66	ราษฎร์บูรณะ	Rat Burana									
67	กรุงเทพมหานคร	BANGKOK METROPOLIS				T	T			T	52.8 + 3.5
68	สนามบินดอนเมือง	Don Muang Airport*				T	T			T	52.3 + 12.7
69	บางเขน	Bang Khen					T			T	29.7 - 16.5
70	มีนบุรี	Min Buri								0.0	- 32.2
71	ลาดกระบัง	Lat Krabang								0.0	- 37.0
72	ศูนย์วิจัยบางนา	Bangk Na*					T			T	41.9
73	กาญจนบุรี	KANCHANABURI*				11.6	0.1			11.7	12.0 - 21.2
74	สังขละบุรี	Sangkhla Buri									
75	เหมืองปิล็อก	Pilok									
76	ทองผาภูมิ	Thong Pha Phum*				T	0.9			0.9	1.0 - 18.2
77	ศรีสวัสดิ์	Si Sawat									
78	ไทรโยค	Sai Yok									
79	พนมทวน	Phanom Thuan				T	7.8			7.8	11.0 - 2.6
80	ท่าม่วง	Tha Muang								0.0	- 7.9
81	นครปฐม	NAKHON PATHOM								0.0	7.3 - 25.2
82	บางเลน	Bang Len								0.0	- 23.7
83	นครชัยศรี	Nakhon Chaisi								0.0	11.7 - 12.5
84	ราชบุรี	RATCHABURI								0.0	- 14.5
85	บ้านโป่ง	Ban Pong								0.0	2.5 - 26.0
86	โพธาราม	Photharam								0.0	7.1 - 15.1
87	ดำเนินสะดวก	Damnoen Saduak								0.0	- 18.8
88	ปากท่อ	Pak Tho				7.6				7.6	51.5 + 28.8
89	สมุทรสงคราม	SAMUT SONGKHRAM								0.0	20.7 - 0.1
90	บางคนที	Bang Khonthi								0.0	26.2 + 9.4
91	อัมพวา	Amphawa				3.5				3.5	29.8 + 3.7
92	สมุทรสาคร	SAMUT SAKHON								0.0	13.3 - 46.1
93	กระทุ่มแบน	Kratum Baen								0.0	15.7 - 16.3
94	สมุทรปราการ	SAMUT PRAKAN								0.0	76.7 + 17.3
95	บางพลี	Bang Phli								0.0	10.6 - 43.4

สถานีฝน Station	วันที่และจำนวนน้ำฝนเป็นมิลลิเมตร Date and amount of rainfall in millimeters							ฝนรวม Total rainfall mm.	ฝนรวมตั้งแต่ 1 มกราคม Accumulative rainfall since 1 January	
	กุมภาพันธ์-มีนาคม February-March								ปริมาณ Amount mm.	สูงต่ำกว่าปกติ Above (+) or below (-) Normal
	28	1	2	3	4	5	6			
ภาคตะวันออก EASTERN PART										
1 นครนายก NAKHON NAYOK				9.4				9.4	9.4	- 22.8
2 บ้านนา Ban Na				12.5				12.5	12.5	- 34.0
3 ปากพลี Pak Phli								0.0	0.0	- 23.8
4 องครักษ์ Ongkharak				24.8				24.8	36.8	- 0.7
5 ปราจีนบุรี PRACHIN BURI*								0.0	0.9	- 64.8
6 ประจันตคาม Prachantakham								0.0	0.0	- 43.1
7 บ้านสร้าง Ban Sang								0.0	0.0	- 40.6
8 ศรีมหาโพธิ Si Maha Phot								0.0	0.0	- 45.0
9 กบินทร์บุรี Kabin Buri*								0.0	0.0	- 29.3
10 สระแก้ว Sa Kaeo								0.0	0.0	- 50.0
11 วัฒนานคร Watthana Nakhon				2.5				2.5	6.2	- 43.9
12 อรัญประเทศ Aranyaprathet*				0.4				0.4	10.7	- 51.9
13 ละเชิงเทรา CHACHOENGSAO								0.0	4.6	- 24.2
14 บ้านโพธิ์ Ban Pho								0.0	0.0	- 31.3
15 ชลบุรี CHON BURI*				33.3				33.3	90.8	+ 35.3
16 พานทอง Phan Thong								0.0	0.0	- 24.1
17 บ้านบึง Ban Bung								0.0	0.0	- 65.6
18 เกาะสีชัง Ko Sichang*				15.3				15.3	30.3	- 20.7
19 ศรีราชา Si Racha				3.8				3.8	30.1	- 4.1
20 สัตหีบ Sattahip*				10.0				10.0	75.5	- 42.3
21 ระยอง RAYONG								0.0	0.0	-100.1
22 บ้านค่าย Ban Khai								0.0	31.9	- 28.4
23 แกลง Klaeng				13.9				13.9	85.0	+ 21.8
24 จันทบุรี CHANTHABURI*								0.0	73.2	- 15.4
25 ท่าใหม่ Tha Mai								0.0	82.3	+ 13.3
26 มะขาม Makham								0.0	0.0	- 66.6
27 ตราด TRAT				33.8				33.8	49.5	- 65.6
28 เขาสมิง Khao Saming				77.7				77.7	109.4	+ 56.9
29 แหลมงอบ Laem Ngop				35.3				35.3	55.0	
30 คลองใหญ่ Khlong Yai*				19.5				19.5	110.7	- 52.9
ภาคใต้ SOUTHERN PART										
1 เพชรบุรี PHETCHABURI					0.3			0.3	9.3	- 15.9
2 บ้านแหลม Ban Laem								0.0	0.0	- 27.1
3 บ้านลาด Ban Lat				4.6				4.6	8.3	- 21.7
4 ท่ายาง Tha Yang								0.0	8.8	- 9.2
5 ชะอำ Cha-am				4.7				4.7	38.5	+ 8.1
6 ประจวบคีรีขันธ์ PRACHUAP KHIRI KHAN*				27.0	9.0			36.0	133.1	- 20.9
7 หัวหิน Hua Hin*					0.4			0.4	11.9	- 51.4
8 ปราณบุรี Pran Buri				23.4				23.4	28.1	
9 ชุมพร CHUMPHON*				10.9	48.8			59.7	540.4	+319.3

สถานีฝน	Station	วันที่และจำนวนน้ำฝนเป็นมิลลิเมตร Date and amount of rainfall in millimeters							ฝนรวม มม. Total rainfall mm.	ฝนรวมตั้งแต่ 1 มกราคม Accumulative rainfall since 1 January	
		กุมภาพันธ์–มีนาคม February–March								ปริมาณ มม. Amount mm.	สูงต่ำกว่าปกติ Above or below Normal
		28	1	2	3	4	5	6			
10 ท่าแซะ	Tha Sae				10.7	29.0			39.7	406.7	+239.0
11 สวี	Sawi					35.7			35.7	476.7	+293.3
12 หลังสวน	Lang Suan								0.0	210.7	+ 56.1
13 **สุราษฎร์ธานี**	**SURAT THANI***				T	1.1	23.0		24.1	64.6	- 31.4
14 ไชยา	Chaiya					18.4	2.1		20.5	126.1	+ 41.9
15 เกาะสมุย	Ko Samui *					27.7	13.8		41.5	352.7	+245.7
16 พุนพิน	Phunphin						15.8		15.8	46.2	- 40.8
17 ท่าฉาง	Tha Chang								0.0	2.7	-142.8
18 กาญจนดิษฐ์	Kanchanadit								0.0	0.0	- 85.6
19 บ้านนาสาร	Ban Na San								0.0	0.0	- 62.8
20 **นครศรีธรรมราช**	**NAKHON SI THAMMARAT***					19.7	44.7	3.9	68.3	374.1	+ 93.1
21 ทิชล	Sichon								0.0	115.5	- 90.3
22 ท่าศาลา	Tha Sala						91.0		91.0	285.7	+ 97.6
23 ฉวาง	Chawang								0.0	39.4	- 40.3
24 ทุ่งสง	Thung Song								0.0	13.5	- 86.9
25 ร่อนพิบูลย์	Ron Phibun								0.0	78.0	-105.6
26 ปากพนัง	Pak Phanang					20.5			20.5	119.2	- 15.2
27 **พัทลุง**	**PHATTHALUNG**								0.0	93.9	-171.1
28 ควนขนุน	Khuan Khanun								0.0	46.9	
29 ปากพยูน	Pak Phayun										
30 เขาชัยสน	Khao Chaison								0.0	42.4	
31 **สงขลา**	**SONGKHLA ***				T	0.7			0.7	43.4	-156.4
32 รัตภูมิ	Rattaphum								0.0	95.9	-103.9
33 หาดใหญ่	Hat Yai								0.0	41.6	
34 สะเดา	Sadao								0.0	21.2	
35 **ปัตตานี**	**PATTANI***								0.0	63.7	- 56.4
36 หนองจิก	Nong Chik								0.0	16.0	
37 ยะหริ่ง	Yaring								0.0	88.7	
38 มายอ	Mayo					2.0			2.0	129.2	
39 โคกโพธิ์	Khok Pho								0.0	113.9	
40 ปะนาเระ	Panare								0.0	16.9	
41 **ยะลา**	**YALA**								0.0	173.1	
42 ยะหา	Yaha								0.0	57.1	
43 รามัน	Raman								0.0	198.7	
44 บันนังสตา	Bannang Satar								0.0	79.2	
45 เบตง	Betong								0.0	36.2	
46 **นราธิวาส**	**NARATHIWAT***					0.7			0.7	216.9	-119.1
47 ยี่งอ	Yi-ngo								0.0	92.3	
48 ระแงะ	Rangae								0.0	48.9	
49 ตากใบ	Tak Bai										
50 สุไหงโกลก	Sungai Kolok								0.0	153.5	

สถานีฝน	Station	วันที่และจำนวนน้ำฝนเป็นมิลลิเมตร Date and amount of rainfall in millimeters							ฝนรวม มม. Total rainfall mm.	ฝนรวมตั้งแต่ 1 มกราคม Accumulative rainfall since 1 January	
		กุมภาพันธ์-มีนาคม Febrary-March								ปริมาณ มม. Amount mm.	สูงต่ำกว่าปกติ Above or below Normal
-		28	1	2	3	4	5	6			
51 ระนอง	RANONG					9.1	0.1		9.2	36.6	- 22.5
52 กระบุรี	Kra Buri								0.0	27.7	
53 พังงา	PHANGNGA								0.0	0.5	-155.1
54 ตะกั่วป่า	Takua Pa					0.3	0.1		0.4	105.1	
55 กะปง	Kapong								0.0	118.2	
56 ท้ายเหมือง	Thai Muang								0.0	82.2	
57 ตะกั่วทุ่ง	Takua Thung								0.0	105.5	
58 ทับปุด	Thap Put								0.0	39.9	
59 ภูเก็ต	PHUKET*								0.0	55.6	- 17.0
60 สนามบินภูเก็ต	Phuket Airport*						0.1		0.1	116.0	+ 17.7
61 กระบี่	KRABI								0.0	37.9	
62 อ่าวลึก	Ao Luk						1.5		1.5	186.7	
63 คลองท่อม	Khlong Tom								0.0	13.1	
64 ตรัง	TRANG										
65 สนามบินตรัง	Trang Airport*						0.1		0.1	116.0	+ 17.7
66 สิเกา	Sikao								0.0	20.3	
67 ย่านตาขาว	Yan Ta Khao										
68 ปะเหลียน	Palian								0.0	23.1	
69 สตูล	SATUN								0.0	16.5	- 79.8
70 ทุ่งหว้า	Thung Wa								0.0	16.8	

สถานีฝน	Station	วันที่และจำนวนน้ำฝนเป็นมิลลิเมตร Date and amount of rainfall in millimeters							ฝนรวม มม. Total rainfall mm.	ฝนรวมตั้งแต่ 1 มกราคม Accumulative rainfall since 1 January	
		กุมภาพันธ์-มีนาคม February-March								ปริมาณ มม. Amount mm.	สูงต่ำกว่าปกติ Above or below Normal
		28	1	2	3	4	5	6			
	กรุงเทพมหานคร **BANGKOK METROPOLIS**										
1	สถานีเครื่องรับส่งวิทยุนนทบุรี Overseas Radio Receiving Station								0.0	10.7	
2	ว.ว. การช่างนนทบุรี Nonthaburi Trade School								0.0		
3	พลังงานปรมาณูแห่งชาติ Atomic Energy For Peace								0.0	9.0	
4	กองกำกับการรถวิทยุ ฯ MMP. Sub Division Car Center								0.0	15.5	
5	วิทยาลัยครูจันทรเกษม Chankasem College Education								0.0	15.4	
6	การไฟฟ้าฝ่ายผลิต Electrical Supply Authority								0.0		
7	ศูนย์ฝึกการบินพลเรือน Civil Aviation Training Center								0.0		
8	ว.ว. โยธินบูรณะ Yothin Burana School								0.0	3.0	
9	สถานีรถไฟบางบำหรุ Bang Bamru Railway Station								0.0		
10	ว.ว. พาณิชการสยาม Siam Commercial School								0.0	41.7	
11	ว.ว. การประชาสัมพันธ์ Public Relation School								0.0	3.1	
12	ว.ว. สามเสนนอก Sam Sen Nok School								0.0	46.3	
13	มหาวิทยาลัยรามคำแหง Ramkhamhaeng University								0.0	27.0	
14	ว.ว. ศรีอุดม Sri Udm School								0.0	37.4	
15	ว.ว. จิตรลดา Chitlada School								0.0	6.5	
16	เขตบางกะปิ Bangkapi Boundary								0.0		
17	เขตหนองจอก Nong Chok Boundary								0.0		
18	กระทรวงศึกษาธิการ Ministry of Education								0.0		
19	ว.ว. ช่างกลวิทยา Changkol Vitthaya School								0.0	33.7	
20	ร. 1 พัน 2 รอ. Second Infantry Battalion								0.0		
21	บ้านมนังคศิลา Ban Manangkha Sila								0.0	12.8	
22	ว.ว. โยสิตสมโมสร Kosit Samosorn School								0.0	37.3	
23	ประตูน้ำปทุมวัน Pathumwan Irr.								0.0	7.5	
24	ว.ว. เฉลิมมาลย์ศึกษา Chalermmart Suksa School								0.0	23.7	
25	วิทยาลัยเพาะช่าง Poh Chang College								0.0	43.4	
26	ว.ว. มาเตร์เดอี Mater Dei School								0.0	7.6	
27	สถานีจ่ายไฟฟ้าบางกะปิ Sup Center of Electrial Supply-Bangkapi								0.0	43.8	
28	วิทยาลัยพาณิชการธนบุรี Thonburi Commercial College								0.0	29.4	
29	วิทยาลัยครูบ้านสมเด็จ Bansomdet Teacher College								0.0	25.6	
30	เขตคลองสาน Khlong San Boundary								0.0		
31	ว.ว. เตรียมทหาร Armed Force Academy Preparatory-School								0.0	7.2	
32	ว.ว. กรุงเทพคริสเตียน Bangkok Christian College								0.0	26.5	
33	ว.ว. ศรีวิกรม์ Srivikorn School								0.0	7.3	
34	ประตูน้ำพระโขนง Prakhanong Irr.								0.0	0.5	
35	ว.ว. สมศึกศึกษา Somsuk Suksa School								0.0	25.1	
36	ว.ว. ยานนาเวศวิทยาคม Yannawa Vitthayakhom School								0.0	25.1	
37	ว.ว. พระโขนง Prakhanong School								0.0		
38	ว.ว. ช่องนนทรี Chong Nonthri School								0.0	15.7	

อุณหภูมิสูงสุดและต่ำสุดประจำวันที่ ๒๘ ก.พ. – ๖ มี.ค. ๒๕๒๐

Daily Max. and Min. Temperature 28 Feb. – 6 Mar. 1977

สถานี Station	อุณหภูมิสูงสุดและต่ำสุดเป็นองศา ซ. Max. and Min. Temperature in degree C.							เฉลี่ยสูงสุดต่ำสุด Average Max. Min.	เฉลี่ยในสัปดาห์ Weekly Mean	ค่าปกติประจำเดือน Monthly Normal
	28	1	2	3	4	5	6			
ภาคเหนือ NORTHERN PART										
1 เชียงราย CHIANG RAI	33.7 14.7	34.6 13.5	34.0 12.0	33.4 11.5	24.1 19.4	26.2 17.0	25.0 13.5	30.7 14.5	22.6	24.6
2 แม่ฮ่องสอน MAE HONG SON	34.9 15.5	35.9 15.0	35.5 14.0	36.0 15.0	31.3 17.5	32.0 21.0	32.2 20.7	34.0 17.0	25.5	26.4
3 เชียงใหม่ CHIANG MAI	32.1 15.5	31.3 13.6	33.5 13.2	31.0 14.0	26.3 20.0	27.1 16.5	28.0 16.0	29.9 15.5	22.7	26.1
4 น่าน NAN	33.1 16.2	36.0 16.6	36.4 14.5	34.2 13.7	27.5 19.5	27.4 14.5	28.7 13.7	31.9 15.9	23.9	26.8
5 ท่าวังผา Tha Wang Pha	33.0 15.1	36.1 17.0	36.5 12.7	34.5 12.0	27.1 19.1	28.3 13.2	28.6 13.5	32.0 14.6	23.3	..
6 ลำปาง LAMPANG	35.0 17.2	36.6 16.5	36.9 13.4	35.6 13.5	28.3 22.2	28.9 17.5	30.2 15.6	33.1 16.6	24.8	27.2
7 แม่สะเรียง Mae Sariang	35.0 13.0	36.1 13.0	36.7 13.0	36.5 13.6	31.2 17.4	32.3 16.2	32.8 16.2	34.4 15.2	24.8	26.7
8 แพร่ PHRAE	34.1 17.6	36.0 19.6	36.0 15.0	36.4 14.9	29.5 21.5	26.7 17.5	29.4 15.6	32.9 17.4	25.1	27.6
9 อุตรดิตถ์ UTTARADIT	36.2 19.6	38.3 21.6	39.0 17.6	37.7 16.3	29.8 23.5	30.2 19.2	30.6 15.5	34.5 19.4	27.0	29.0
10 ตาก TAK	36.9 20.2	36.8 19.1	39.7 17.9	37.7 16.8	29.4 24.0	27.9 15.8	29.9 15.5	34.3 18.8	26.6	30.4
11 เขื่อนภูมิพล Bhumibol Dam *	35.4 20.5	38.6 22.0	38.8 23.2	36.6 20.4	29.0 22.3	27.7 16.8	29.0 15.1	33.6 20.0	26.8	29.5
12 พิษณุโลก PHITSANULOK	35.7 23.7	36.6 24.7	37.6 22.1	35.5 20.4	31.0 22.7	27.9 16.5	27.8 17.3	33.2 21.3	27.2	29.3
13 แม่สอด Mae Sot	33.7 17.9	34.8 18.5	36.1 15.5	35.3 16.5	28.8 24.0	28.9 18.3	31.6 14.6	32.7 17.9	25.3	28.1
14 เพชรบูรณ์ PHETCHABUN	37.3 21.7	37.6 23.0	38.4 21.0	35.7 20.4	30.7 22.0	29.6 17.4	30.9 14.5	34.3 20.0	27.2	28.6
15 หล่มสัก Lom Sak	36.8 20.4	37.0 22.0	36.0 19.6	35.3 19.5	29.3 20.8	29.0 16.2	30.0 13.6	33.6 18.9	26.2	..
16 วิเชียรบุรี Wichian Buri	37.0 24.4	37.0 24.0	38.4 22.4	35.0 24.1	26.9 23.0	29.5 17.8	30.6 13.5	33.8 21.3	27.6	..
ภาคตะวันออกเฉียงเหนือ NORTHEASTERN PART										
1 หนองคาย NONG KHAI	35.5 20.3	37.9 21.7	38.7 17.7	31.5 21.9	26.1 16.1	27.0 12.3	27.3 13.2	32.0 17.9	25.0	27.4
2 เลย LOEI	35.5 17.7	36.6 20.8	37.6 15.3	32.4 15.5	27.0 16.4	26.2 11.2	26.8 10.9	31.7 15.7	23.7	26.7
3 อุดรธานี UDON THANI	35.7 20.7	37.5 22.8	38.0 18.9	30.3 20.5	26.2 16.1	26.5 13.7	27.7 14.0	31.7 18.4	25.0	28.0
4 สกลนคร SAKON NAKHON	36.4 21.7	36.8 23.7	37.2 22.1	29.6 22.4	25.5 17.5	26.0 10.2	26.6 13.2	31.2 18.7	24.9	27.2
5 นครพนม NAKHON PHANOM	34.9 20.3	36.8 21.9	36.8 20.5	28.8 22.6	24.5 16.9	26.3 9.8	27.0 10.2	30.7 17.5	24.1	26.9
6 มุกดาหาร Mukdahan	36.6 21.5	36.7 24.0	36.7 24.4	26.9 21.6	24.4 16.6	25.7 13.3	26.7 13.9	30.5 19.4	25.0	27.7
7 ขอนแก่น KHON KAEN	37.7 21.6	37.4 23.6	38.6 23.9	30.4 24.0	26.9 19.4	27.9 12.2	28.8 12.6	32.5 19.7	26.1	28.8
8 โกสุมพิสัย Kosum Phisai	35.8 23.8	36.5 23.5	38.0 23.6	29.7 22.5	26.1 16.8	27.3 12.7	.. 11.4	32.4 19.5	25.9	..
9 ร้อยเอ็ด ROI ET	36.4 22.5	36.8 24.0	37.1 24.7	28.0 24.0	25.7 18.0	26.3 13.7	27.2 13.3	31.2 20.1	25.6	28.6
10 ชัยภูมิ CHAIYAPHUM	37.1 23.1	36.6 24.4	39.0 22.5	30.8 23.0	27.1 20.4	27.2 16.1	27.7 15.0	32.2 20.6	26.4	28.6
11 อุบลราชธานี UBON RATCHATHANI	36.8 24.2	37.1 23.6	36.9 25.0	25.4 24.2	25.5 16.9	27.0 13.0	26.4 13.3	31.0 20.0	25.5	28.7
12 สุรินทร์ SURIN	36.6 23.6	36.1 23.3	36.3 24.3	27.1 23.7	27.0 16.0	26.2 12.8	28.6 13.8	31.7 19.9	25.8	28.8
13 ท่าตูม Tha Tum	.. 22.5	.. 23.4	.. 25.9	.. 24.3	.. 16.3	.. 13.9	.. 14.1	.. 20.3	..	..
14 หนองรี Nong Rong	37.5 23.5	37.1 23.9	37.6 24.1	30.8 24.4	26.6 19.0	27.3 14.4	.. 14.2	32.8 20.5	26.6	..

สถานี	Station	อุณหภูมิสูงสุดและต่ำสุดเมื่อนองวัน ๆ Max. and Min. Temperature in degree C.							เฉลี่ยสูงสุดต่ำสุด Average Max. Min.	เฉลี่ยในสัปดาห์ Weekly Mean	ค่าปกติประจำเดือน Monthly Normal
		28	1	2	3	4	5	6			
15 นครราชสีมา	NAKHON RATCHASIMA	36.6 23.5	35.6 22.6	40.0 22.2	38.6 23.3	26.6 19.6	27.6 14.0	28.0 12.4	33.1 19.5	26.3	29.0
16 ไชยภูมิ	Chok Chai	36.7 22.1	36.1 22.0	37.7 21.6	31.6 23.0	29.7 16.2	26.9 13.2	.. 11.9	34.4 18.8	25.6	..
ภาคกลาง	**CENTRAL PART**										
1 นครสวรรค์	NAKHON SAWAN	37.1 25.0	37.1 24.9	39.6 24.8	26.7 24.7	27.8 24.0	31.6 18.8	31.6 18.8	34.4 23.4	28.4	30.3
2 ลพบุรี	LOP BURI	35.6 24.5	36.1 24.6	36.2 24.6	35.2 25.2	25.3 22.6	29.7 19.2	30.8 18.0	32.7 22.7	27.7	30.2
3 สุพรรณบุรี	SUPHAN BURI	35.0 24.0	35.2 23.4	35.1 23.5	33.7 24.0	28.0 22.0	29.6 18.0	30.2 16.6	32.0 21.6	26.8	29.9
4 กาญจนบุรี	KANCHANABURI	37.6 22.1	36.6 22.4	37.6 24.9	35.5 23.4	23.2 21.9	29.1 17.4	30.0 13.3	33.0 20.8	26.9	30.0
5 ทองผาภูมิ	Thong Pha Phum	35.1 19.3	35.1 22.1	36.6 19.5	37.2 20.6	24.5 23.6	30.0 15.0	30.8 11.5	32.8 18.6	25.7	..
6 สนามบินดอนเมือง	Don Muang Airport	34.1 25.4	34.0 24.6	33.2 25.0	33.0 25.0	26.8 23.5	29.7 18.0	31.0 18.0	31.7 22.8	27.2	29.2
7 กรุงเทพมหานคร	BANGKOK METROPOLIS	33.0 25.4	32.8 25.0	32.9 25.6	32.2 25.1	26.0 23.7	29.6 17.0	31.2 16.5	31.0 22.5	26.8	29.3
8 ศูนย์วิจัย ฯ บางนา	Bang Na	33.1 25.1	32.6 24.8	32.4 25.7	32.5 24.7	25.3 22.2	29.7 17.0	30.2 16.8	30.9 22.3	26.6	..
ภาคตะวันออก	**EASTERN PART**										
1 ปราจีนบุรี	PRACHIN BURI	36.7 24.5	36.4 24.0	36.0 23.6	36.3 24.5	26.0 22.1	29.2 18.5	30.7 17.7	33.3 22.1	27.7	29.4
2 กบินทร์บุรี	Kabin Buri	36.9 24.6	37.3 23.9	37.4 23.5	36.9 24.5	28.6 21.4	29.9 17.8	.. 17.2	34.5 21.9	28.2	..
3 อรัญประเทศ	Arannyaprathet	37.4 24.6	37.3 24.1	37.4 24.6	35.6 25.0	29.9 20.9	29.9 16.8	30.5 17.0	34.0 21.9	28.0	29.6
4 ชลบุรี	CHON BURI	32.6 25.2	34.4 25.2	34.2 25.8	33.1 25.6	27.1 21.5	28.6 16.3	31.6 17.5	31.8 22.5	27.2	28.7
5 เกาะสีชัง	Ko Si Chang	30.7 26.1	31.0 25.6	31.0 25.4	30.4 25.2	27.5 23.9	28.4 20.7	29.8 21.9	29.8 24.1	27.0	28.6
6 สัตหีบ	Sattahip	30.4 26.3	31.5 25.8	31.4 26.5	30.7 26.5	30.0 23.1	29.9 20.5	30.3 16.8	30.6 23.9	27.2	30.1
7 ระยอง	RAYONG	.. ..	.. ..	.. ..	.. ..	.. ..	.. ..	.. ..	.. ..		
8 จันทบุรี	CHANTHABURI	31.5 24.6	32.2 23.7	31.7 23.2	32.3 23.1	30.1 21.4	29.2 18.0	32.2 19.0	31.3 21.9	26.6	27.9
9 คลองใหญ่	Khlong Yai	31.4 23.0	31.5 24.1	32.1 23.5	32.9 23.2	30.7 23.1	30.6 21.2	30.8 21.0	31.4 22.7	27.1	27.6
ภาคใต้	**SOUTHERN PART**										
1 หัวหิน	Hua Hin	31.2 24.3	31.0 23.4	31.6 23.7	31.3 25.4	26.3 22.9	26.2 19.9	27.5 19.0	29.3 22.7	26.0	27.7
2 ประจวบคีรีขันธ์	PRACHUAP KHIRI KHAN	30.4 21.8	30.4 21.0	30.5 23.8	31.3 22.9	25.0 23.2	26.0 20.5	28.8 16.7	28.9 21.4	25.2	27.3
3 ชุมพร	CHUMPHON	30.7 22.1	31.0 21.8	32.0 21.0	31.6 24.4	26.6 24.3	26.0 20.3	29.4 17.7	30.2 21.7	26.0	27.2
4 สุราษฎร์ธานี	SURAT THANI	31.7 19.3	31.4 20.3	33.2 20.1	33.8 20.9	32.7 20.2	27.2 22.4	29.0 20.5	31.3 20.5	25.9	27.8
5 เกาะสมุย	Ko Samui	30.0 23.9	30.4 23.6	30.0 23.2	30.6 25.0	29.4 26.6	27.0 23.0	29.0 23.7	29.5 24.2	26.8	..
6 นครศรีธรรมราช	NAKHON SI THAMMARAT	30.4 21.0	30.6 21.5	31.4 21.4	31.7 20.9	28.6 22.0	24.9 21.5	27.1 20.6	29.4 21.3	25.4	27.4
7 สงขลา	SONGKHLA	29.6 23.9	29.7 23.9	29.5 22.4	30.0 21.5	28.8 23.8	26.9 25.9	29.5 24.1	29.6 23.6	26.6	27.9
8 ปัตตานี	PATTANI	30.0 22.0	30.3 21.0	31.5 20.5	33.8 19.7	30.7 21.3	29.7 22.1	31.3 19.2	31.0 20.8	25.9	27.4
9 นราธิวาส	NARATHIWAT	30.2 22.8	29.5 22.6	29.8 21.9	31.7 21.4	31.0 22.4	29.9 24.5	30.9 22.3	30.4 22.6	26.5	27.1
10 ระนอง	RANONG	35.4 22.0	34.2 21.3	34.6 21.4	37.0 23.5	32.6 22.8	33.8 21.5	32.4 20.5	34.3 21.9	28.1	27.9
11 ภูเก็ต	PHUKET	33.7 22.9	34.5 22.7	33.5 24.5	33.8 24.8	32.7 24.4	28.5 25.3	31.8 21.8	32.6 23.8	28.2	28.5
12 สนามบินภูเก็ต	Phuket Airport	33.0 22.7	33.4 22.0	31.9 21.6	33.5 23.3	33.6 22.6	29.1 24.5	32.0 21.3	32.4 22.6	27.5	28.0
13 สนามบินตรัง	Trang Airport	34.8 20.2	35.5 21.4	36.4 20.8	36.3 21.1	33.6 20.7	33.3 22.5	33.5 23.4	34.8 21.4	28.1	28.7

REMARKS

1. **Meteorological Department's Station** (with * mark). Rainfall observation is performed daily at 07.00 a.m. by the Meteorological Department's personnel. Therefore the daily amount of rainfall in this publication means the total amount of rainfall in 24 hr. period from 07.00 a.m. of the recorded date to 07.00 a.m. of the following day.

2. **Voluntary Rainfall Station** (without * mark) located at District and Province. Rainfall observation is performed daily at 09.00 a.m. by the voluntary observer. The daily amount of rainfall means the total amount of rainfall in 24 hr. period from 09.00 a.m. of the recorded date to 09.00 a.m. of the following day.

3. **Rainfall and Temperature Data.** The daily rainfall and temperature observations are submitted to the Meteorological Department soon after the measurement by the following means :—

   — By radio or telegraph from the Meteorological Department's stations.
   — By telegraph from voluntary rainfall stations

   Those daily reports generally arrive at the Meteorological Department from about 07.00 a.m. to 07.00 p.m.

4. **Rainfall Intensity in 1 day** (24 hours)

Light Rainfall	amounts	0.1 — 10.0	millimetres
Moderate Rainfall	,,	10.1 — 35.0	,,
Heavy Rainfall	,,	35.1 — 90.0	,,
Very Heavy Rainfall	,,	90.1	millimetres and above
Blank	represents	No rainfall or observation of rainfall does not arrive in time for publication.	
T	,,	Trace or light rainfall with amount less than 0.1 millimetres.	

Various Data in this publication are published hurriedly to service the user. Therefore the user should be cautious in using them. If there is any doubts please inquired the Meteorological Statistics Subdivision of the Climatology Division for further informations by dialing the number 916054 and 910178.

Meteorological Department
Bangkok Metropolis

Climatology Division.

- กำหนดออก สัปดาห์ละ 1 ฉบับ ปีละ 52 ฉบับ
- ค่าบำรุง ฉบับละ 5 บาท ปีละ 150 บาท
- การบอกรับ ติดต่อที่กองภูมิอากาศ กรมอุตุนิยมวิทยา

โทร. 3916054

พิมพ์ที่โรงพิมพ์กรมอุตุนิยมวิทยา กระทรวงคมนาคม กรุงเทพมหานคร

นางจาตรี สุมธ หิญชีระนันทน์ ผู้พิมพ์ผู้โฆษณา 2520

M06.1/593
T364we

กรมอุตุนิยมวิทยา กระทรวงคมนาคม

รายงานอากาศประจำสัปดาห์ ระหว่างวันที่ ๗ — ๑๓ มีนาคม ๒๕๒๐

และ

การคาดหมายลักษณะอากาศ ระหว่างวันที่ ๑๔ — ๒๐ มีนาคม ๒๕๒๐

ฉบับที่ ๑๑/๒๕๒๐

น.อ. ดร. ขจิต บัวจิตติ

อธิบดีกรมอุตุนิยมวิทยา

METEOROLOGICAL DEPARTMENT

MINISTRY OF COMMUNICATIONS

BANGKOK, THAILAND

WEEKLY WEATHER REPORT

DURING THE PERIOD 7 — 13 MARCH 1977

AND

WEATHER OUTLOOK

DURING 14 — 20 MARCH 1977

No. 11 /1977

Capt. Kajit Buajitti

Director — General

CENTRAL LIBRARY
AUG 1980
N.O.A.A.
U. S. Dept. of Commerce

หมายเหตุ

1. **สถานีของกรมอุตุนิยมวิทยา** (มีเครื่องหมาย *) ทำการตรวจวัดจำนวนฝนตกเวลา 07.00 น. ทุกวัน โดยเจ้าหน้าที่ของกรมอุตุนิยมวิทยา ดังนั้น จำนวนฝนรายวันในรายงานเล่มนี้ หมายถึงปริมาณฝนรวมในช่วงเวลา 24 ชั่วโมง ตั้งแต่เวลา 07.00 น. ของวันที่แจ้งไว้ในรายงาน จนถึงเวลา 07.00 น. ของวันรุ่งขึ้น

2. **สถานีฝนอำเภอและจังหวัด** (ไม่มีเครื่องหมาย *) ทำการตรวจวัดจำนวนฝนตกเวลา 09.00 น. ทุกวัน โดยเจ้าหน้าที่ ที่อยู่ในอำเภอหรือจังหวัดที่ได้รับแต่งตั้งจากกรมอุตุนิยมวิทยา ดังนั้น จำนวนฝนรายวัน หมายถึงปริมาณฝนรวมในช่วงเวลา 24 ชั่วโมง ตั้งแต่เวลา 09.00 น. ของวันที่แจ้งไว้ในรายงานจนถึงเวลา 09.00 น. ของวันรุ่งขึ้น

3. **ข้อมูลฝนและอุณหภูมิ** ที่พิมพ์ในรายงานเล่มนี้ เป็นข้อมูลที่เจ้าหน้าที่ผู้ทำการตรวจรายงานมายังกรมอุตุนิยมวิทยา ทุกวันภายหลังการตรวจ
   - สถานีของกรมอุตุนิยมวิทยา รายงานทางวิทยุโทรศัพท์หรือโทรเลข
   - สถานีฝนอำเภอและจังหวัด รายงานทางโทรเลข

   รายงานดังกล่าวนี้ กรมอุตุนิยมวิทยา จะได้รับ ตั้งแต่เวลาประมาณ 07.00 น. จนถึงเวลา 19.00 น.

4. **เกณฑ์ฝนใน 1 วัน** (24 ชั่วโมง)

ฝนเล็กน้อย	จำนวนตั้งแต่	0.1 — 10.0 มิลลิเมตร
ฝนปานกลาง	„	10.1 — 35.0 „
ฝนหนัก	„	35.1 — 90.0 „
ฝนตกหนักมาก	„	90.1 มิลลิเมตร ขึ้นไป
ช่องว่าง	หมายความว่า	ไม่มีฝนตกหรือยังไม่ได้รับรายงาน
T	„	ฝนตกน้อยไม่ถึง 0.1 มิลลิเมตร

ข้อมูลต่าง ๆ เหล่านี้ ได้ดำเนินการจัดพิมพ์โดยรีบด่วน เพื่อสนองความต้องการแก่ผู้ใช้ จึงยังไม่ได้ทำการตรวจสอบ ฉะนั้น ผู้ใช้จึงควรพิจารณาข้อมูลก่อนที่จะนำไปใช้ หากมีข้อสงสัยประการใด โปรดติดต่อสอบถามเจ้าหน้าที่ งานสถิติอุตุนิยมวิทยา กองภูมิอากาศ โทรศัพท์ 916064 และ 910178

กองภูมิอากาศ กรมอุตุนิยมวิทยา
กรุงเทพมหานคร

การคาดหมายลักษณะอากาศใน ๗ วันข้างหน้า
ทั้งแต่วันที่ ๑๔ – ๒๐ มีนาคม ๒๕๒๐

ลักษณะทั่วไป

ความชันของความกดอากาศบริเวณประเทศไทย มีกำลังอ่อนตลอดสัปดาห์

ภาคเหนือ ภาคตะวันออกเฉียงเหนือ	จะมีหมอกในตอนเช้าและมีฝนเป็นบางแห่ง
ภาคกลาง ภาคตะวันออกรวมทั้งชายฝั่ง	จะมีเมฆเป็นส่วนมาก กับจะมีฝนเป็นบางแห่ง
ภาคใต้ฝั่งตะวันออก ภาคใต้ฝั่งตะวันตก	จะมีฝนเป็นบางแห่งในตอนเย็นหรือค่ำ
กรุงเทพมหานคร	มีเมฆหนาขึ้นในตอนกลางวัน

กรมอุตุนิยมวิทยา
๑๔ มี.ค. ๒๐

Weather outlook for the period 14 – 20 March 1977

General Situation

The pressure gradient in Thailand is weakening throughout the week.

Northern Part: Northeastern Part:	Morning fog and isolated showers.
Central Part: Eastern part and Coastal Area:	Cloudy sky with isolated showers.
Southern Thailand East Coast: Southern Thailand West Coast:	Isolated showers in the late afternoon or evening.
Bangkok Metropolis:	Increasing cloudiness during daytime.

Meteorological Department
14 March 1977

สรุปลักษณะอากาศทั่วไปในรอบสัปดาห์
ตั้งแต่วันที่ ๗ – ๑๓ มีนาคม ๒๕๒๐

๑. ความชันของความกดอากาศในประเทศไทยค่อนข้างลดลงเป็นลำดับเกือบตลอดสัปดาห์ ลักษณะเช่นนี้ทำให้มีอุณหภูมิสูงขึ้นโดยทั่วไปในระยะครึ่งหลังของสัปดาห์ แต่ในตอนต้นสัปดาห์อากาศยังคงค่อนข้างหนาวในภาคเหนือและภาคตะวันออกเฉียงเหนือ ส่วนฝนปรากฏว่ามีฝนเล็กน้อยเป็นบางแห่งในเกือบทุกภาคของประเทศ

๒. รายงานอุณหภูมิสูงสุดในภาคต่าง ๆ ของประเทศไทยมีดังนี้.–

ภาคเหนือ	๓๗.๗ °ซ.ที่ อ.วิเชียรบุรี	จ.เพชรบูรณ์	เมื่อวันที่	๑๐ มี.ค.
ภาคตะวันออกเฉียงเหนือ	๓๖.๖ °ซ.ที่ อ.เมือง	จ.สุรินทร์	"	๑๑ มี.ค.
ภาคกลาง	๓๗.๒ °ซ.ที่ อ.เมือง	จ.กาญจนบุรี	"	๑๒ มี.ค.
ภาคตะวันออก	๓๗.๒ °ซ.ที่ อ.กบินทร์บุรี	จ.ปราจีนบุรี	"	๑๑ มี.ค.
ภาคใต้	๓๕.๖ °ซ.ที่ สนามบินตรัง	จ.ตรัง	"	๑๑ มี.ค.

๓. รายงานฝนสูงสุดในภาคต่าง ๆ ของประเทศไทยมีดังนี้.–

ภาคเหนือ	๒๓.๔ มม.ที่ อ.หล่มสัก	จ.เพชรบูรณ์	เมื่อวันที่	๑๓ มี.ค.
ภาคตะวันออกเฉียงเหนือ	๑๐.๐ มม.ที่ อ.สีคิ้ว	จ.นครราชสีมา	"	๑๑ มี.ค.
ภาคกลาง	๒๓.๔ มม.ที่ อ.แก่งคอย	จ.สระบุรี	"	๑๐ มี.ค.
ภาคตะวันออก	๑๒.๔ มม.ที่ อ.แกลง	จ.ระยอง	"	๑๐ มี.ค.
ภาคใต้	๑๓.๑ มม.ที่ อ.เมือง	จ.ประจวบคีรีขันธ์	"	๑๑ มี.ค.

กรมอุตุนิยมวิทยา
๑๔ มี.ค. ๒๕๒๐

Weekly Weather Summary
Period 7 - 13 March 1977

1. The pressure gradient in Thailand gradually weakened throughout most of the week. Such condition caused increasing in temperature in general over Thailand during the second half of the week. However rather cold weather still experienced in Northern and Northeastern Thailand during the beginning. Isolated light showers were reported in most parts of the Country.

2. Highest temperature in various parts of Thailand were as follows:–

Northern Part	37.7°C.at Wichian Buri	Phetchabun	on	10 Mar.
Northeastern Part	36.6°C.at Amphoe Muang	Surin	"	11 Mar.
Central Part	37.2°C.at Amphoe Muang	Kanchanaburi	"	12 Mar.
Eastern Part	37.2°C.at Kabin Buri	Prachin Buri	"	11 Mar.
Southern Part	35.6°C.at Trang Airport	Trang	"	11 Mar.

3. Heaviest rainfall in various parts of Thailand were as follows:-

Northern Part	23.8 mm.at Lom Sak	Phetchabun	on 13	Mar.
Northeastern Part	10.0 mm.at Si Khiu	Nakhon Ratchasima	" 11	Mar.
Central Part	23.7 mm.at Kaeng Khoi	Saraburi	" 10	Mar.
Eastern Part	12.9 mm.at Klaeng	Rayong	" 10	Mar.
Southern Part	13.1 mm.at Amphoe Muang	Prachuap Khiri Khan	" 11	Mar.

Meteorological Department
14 March 1977

ข่าวอากาศเพื่อการเกษตรประจำสัปดาห์

เมื่อวันที่ 7 – 13 มีนาคม 2520 มีลักษณะอากาศซึ่งพอสรุปได้ดังต่อไปนี้ : –

ความชื้นของความกดอากาศในประเทศไทยอ่อนกำลังลง เป็นลำดับเกือบตลอดสัปดาห์ ลักษณะเช่นนี้ทำให้อุณหภูมิสูงขึ้นโดยทั่วไปในระยะครึ่งหลังของสัปดาห์ แต่ในตอนต้นสัปดาห์อากาศยังคงค่อนข้างหนาวในภาคเหนือและภาคตะวันออกเฉียงเหนือ ส่วนฝนปรากฏว่ามีฝนเล็กน้อยเป็นบางแห่งในเกือบทุกภาคของประเทศ

ข้อควรทราบ

สัปดาห์นี้บริเวณประเทศไทยตอนบนจะมีฝนเป็นบางแห่งและปริมาณไม่สู้มากนัก สำหรับภาคใต้ก็ยังคงมีฝนเป็นบางแห่งส่วนมากทางด้านฝั่งตะวันออก.

กรมอุตุนิยมวิทยา
14 มีนาคม 2520

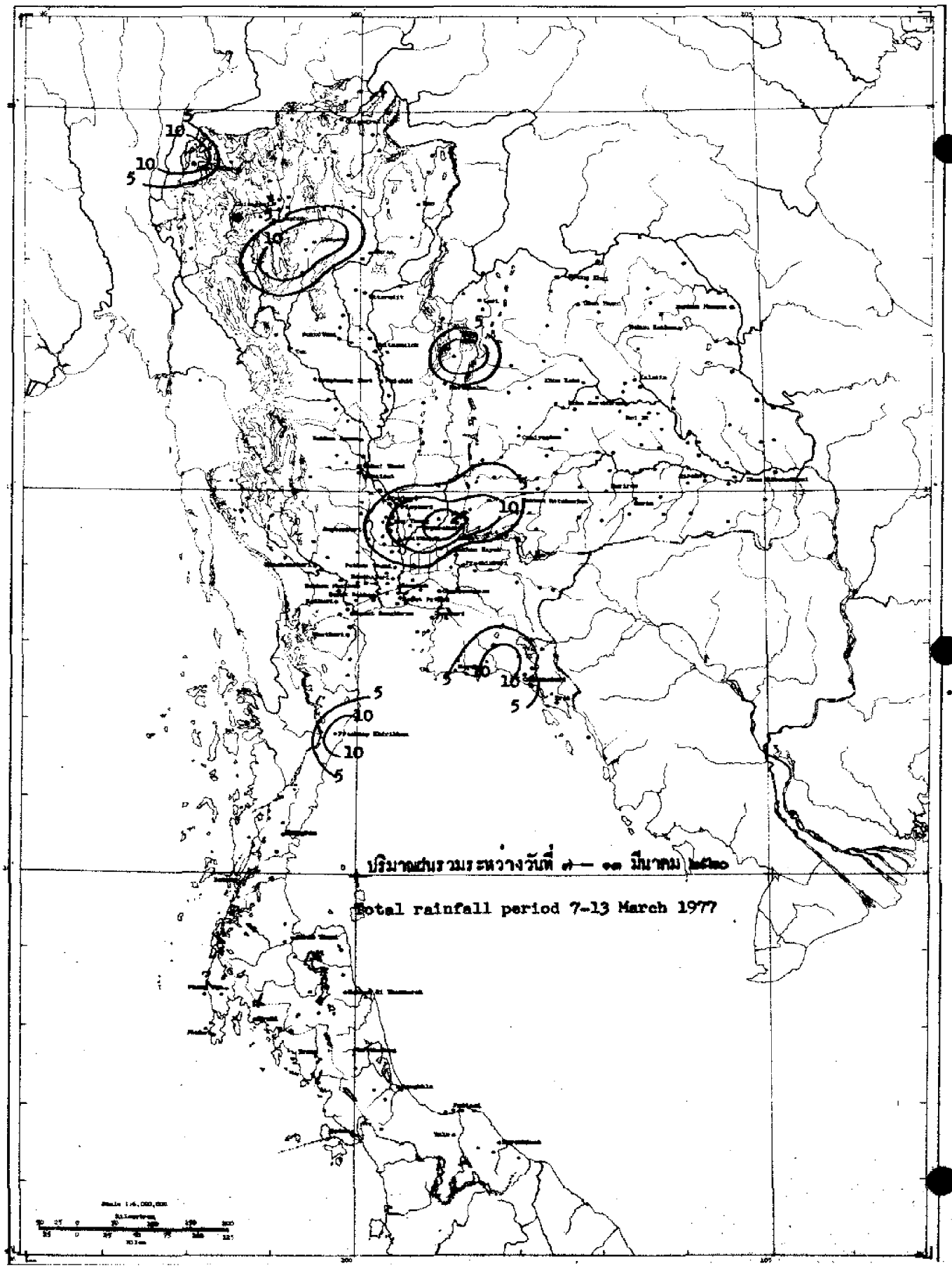
5
10
10
5
5
10
5
10
5
10
5
10
10
5
5
10
10
5
ปริมาณฝนรวมระหว่างวันที่ ๗ — ๑๓ มีนาคม ๒๕๒๐
Total rainfall period 7-13 March 1977

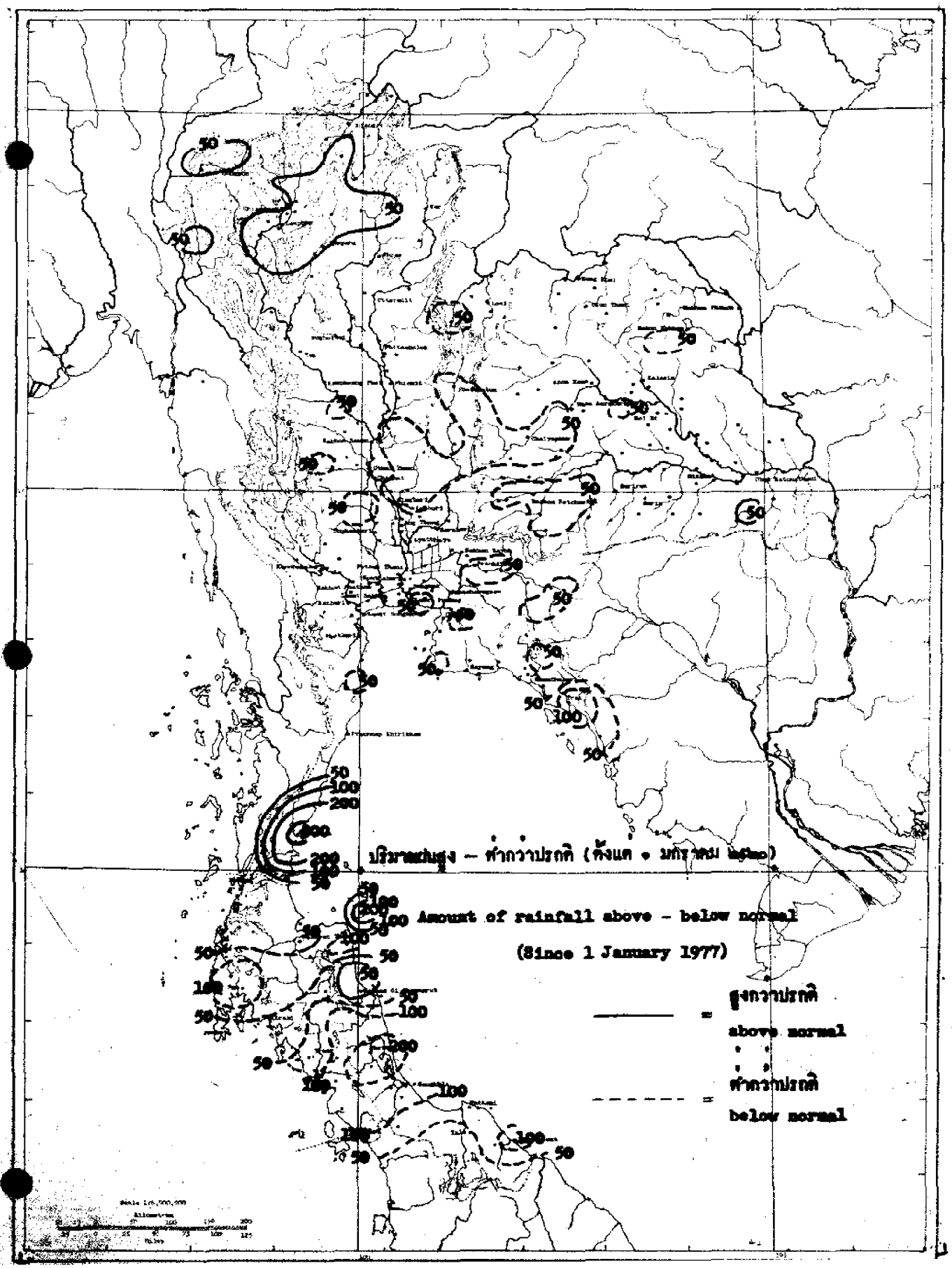
ปริมาณฝนสูง – ต่ำกว่าปกติ (ตั้งแต่ 1 มกราคม 2520)
Amount of rainfall above - below normal
(Since 1 January 1977)
สูงกว่าปกติ
above normal
ต่ำกว่าปกติ
below normal

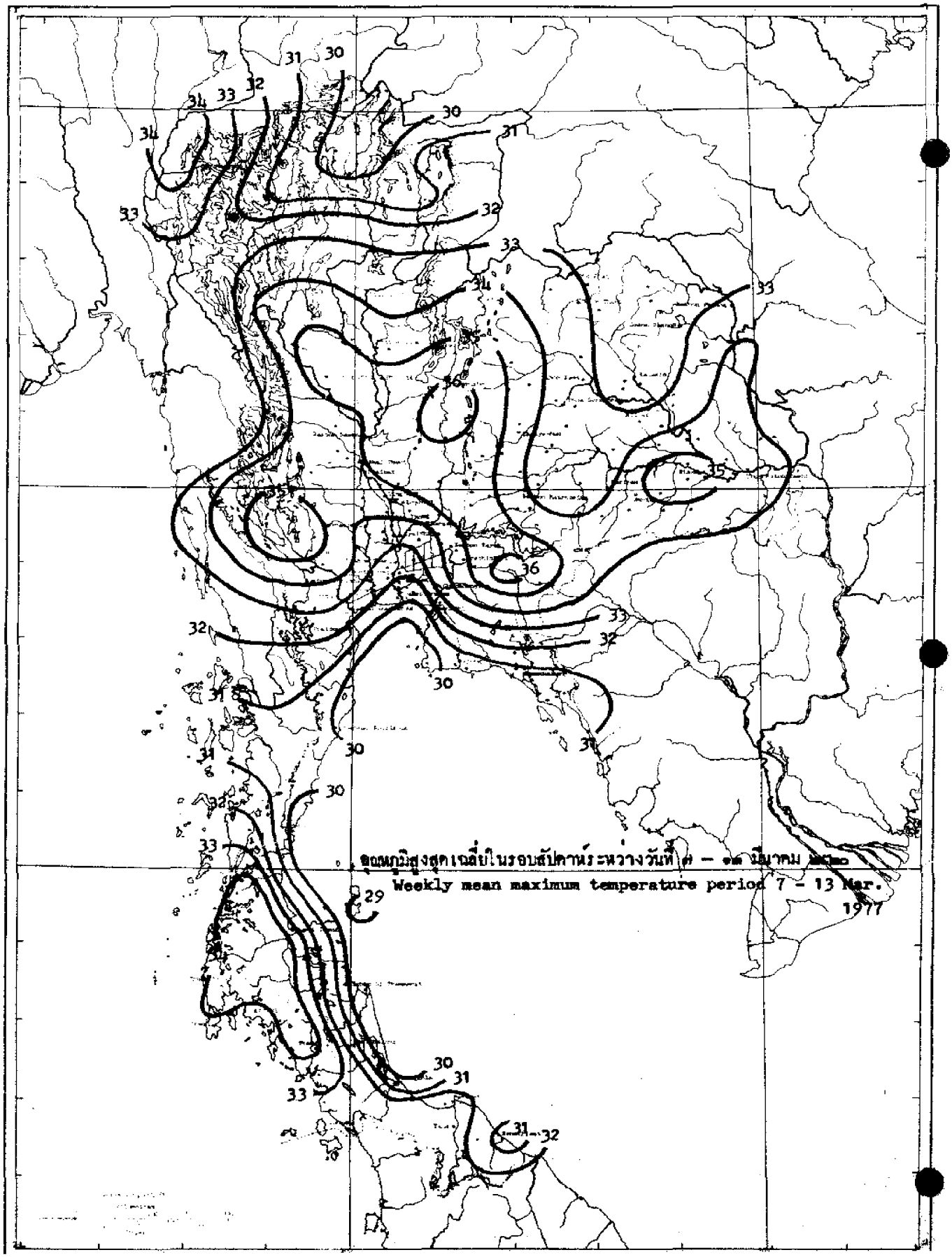
อุณหภูมิสูงสุดเฉลี่ยในรอบสัปดาห์ระหว่างวันที่ ๗ – ๑๓ มีนาคม ๒๕๒๐
Weekly mean maximum temperature period 7 – 13 Mar. 1977

สถานีฝน	Station	วันที่และจำนวนน้ำฝนเป็นมิลลิเมตร Date and amount of rainfall in millimetre มีนาคม March 7	8	9	10	11	12	13	ฝนรวม มม. Total rainfall mm.	ฝนรวมตั้งแต่ 1 มกราคม Accumulative rainfall since 1 January ปริมาณ มม. Amount mm.	สูงต่ำกว่าปกติ Above or below Normal
ภาคเหนือ	**NORTHERN PART**										
1 เชียงราย	CHIANG RAI*	T				T			T	47.7	+ 6.3
2 แม่สาย	Mae Sai	T							T	22.7	- 11.6
3 เชียงแสน	Chiang Saen								0.0	68.0	+ 21.2
4 เชียงของ	Chiang Khong								0.0	31.2	- 1.9
5 แม่จัน	Mae Chan								0.0	19.9	- 5.7
6 แม่สรวย	Mae Suai								0.0	18.3	- 11.2
7 เทิง	Thoeng								0.0	64.2	+ 35.5
8 เชียงคำ	Chiang Kham								0.0	69.1	+ 42.4
9 เวียงป่าเป้า	Wiang Pa Pao								0.0	3.4	- 11.1
10 พาน	Phan								0.0	73.5	+ 59.0
11 แม่ใจ	Mae Chai								0.0	78.6	+ 53.3
12 พะเยา	Phayao								0.0	50.0	+ 32.1
13 ภูซาง	Chun								0.0	53.9	+ 7.7
14 แม่ฮ่องสอน	MAE HONG SON*	0.2		9.4	T				9.6	80.6	+ 63.5
15 ปาย	Pai								0.0	78.2	+ 62.3
16 ขุนยวม	Khun Yuam								0.0	39.1	+ 29.0
17 แม่ลาน้อย	Mae La Noi								0.0	65.8	
18 แม่สะเรียง	Mae Sariang*								0.0	86.6	+ 71.0
19 เชียงใหม่	CHIANG MAI*								0.0	65.4	+ 42.5
20 ฝาง	Fang	2.1							2.1	25.2	- 2.2
21 แม่อาย	Mae Ai								0.0	0.0	
22 เชียงดาว	Chiang Dao								0.0	0.0	- 26.2
23 แม่แตง	Mae Taeng								0.0	66.0	+ 49.6
24 แม่ริม	Mae Rim								0.0	0.0	- 15.0
25 สันทราย	San Sai								0.0	68.5	+ 51.2
26 ดอยสะเก็ด	Doi Saket								0.0	62.2	+ 43.1
27 สันกำแพง	San Kamphaeng					0.5			0.5	6.5	- 0.5
28 หางดง	Hang Dong								0.0	90.8	+ 73.4
29 สารภี	Saraphi								0.0	53.4	
30 สันป่าตอง	San Pa Tong								0.0	54.2	+ 24.9
31 จอมทอง	Chom Thong								0.0	111.0	+ 83.9
32 ฮอด	Hot								0.0	73.6	+ 49.5
33 ลำพูน	LAMPHUN								0.0	91.9	+ 79.2
34 ป่าซาง	Pa Sang								0.0	105.4	+ 89.7
35 ลี้	Li						10.5		10.5	81.2	+ 54.2
36 ลำปาง	LAMPANG*						11.7	7.9	19.6	76.9	+ 52.4
37 งาว	Ngao								0.0	109.8	+ 87.7
38 แจ้ห่ม	Chae Hom								0.0	59.7	+ 52.6
39 เกาะคา	Ko Kha								0.0	67.7	+ 51.2
40 สบปราบ	Sop Prap								0.0	63.8	+ 46.5

สถานีฝน	Station	วันที่และจำนวนน้ำฝนเป็นมิลลิเมตร Date and amount of rainfall in millimeters มีนาคม March 7	8	9	10	11	12	13	ฝนรวม มม. Total rainfall mm.	ฝนรวมตั้งแต่ 1 มกราคม Accumulative rainfall since 1 January ปริมาณ มม. Amount mm.	สูงต่ำกว่าปกติ Above or below Normal
41 เถิน	Thoen								0.0	30.9	+ 16.9
42 แม่พริก	Mae Phrik										
43 แพร่	PHRAE *								0.0	53.4	+ 24.9
44 สอง	Song								0.0	92.9	+ 63.3
45 สูงเม่น	Sung Men								0.0	52.4	+ 45.0
46 เด่นชัย	Den Chai								0.0	37.4	+ 15.1
47 น่าน	NAN *					T			T	76.4	+ 31.6
48 ทุ่งช้าง	Thung Chang								0.0	58.2	+ 23.2
49 เชียงกลาง	Chiang Klang								0.0	38.9	
50 ท่าวังผา	Tha Wang Pha *								0.0	70.4	+ 46.9
51 บ่อ	Pua								0.0	67.1	+ 39.9
52 สา	Sa								0.0	55.2	+ 28.5
53 นาน้อย	Na Noi								0.0	2.9	- 15.1
54 อุตรดิตถ์	UTTARADIT *								0.0	35.2	- 4.1
55 ฟากท่า	Fak Tha								0.0	19.0	- 25.2
56 น้ำปาด	Nam Pat								0.0	38.0	+ 15.0
57 สนามบินอุตรดิตถ์	Uttaradit Airport *								0.0	0.0	- 48.3
58 ท่าปลา	Tha Pla								0.0	14.2	- 23.4
59 ลับแล	Laplae								0.0	0.0	- 30.9
60 ตาก	TAK *						T		T	25.1	- 1.1
61 เขื่อนภูมิพล	Bhumibol Dam *						T		T	39.4	+ 24.7
62 บ้านตาก	Ban Tak								0.0	24.6	- 14.2
63 แม่ระมาด	Mae Ramat								0.0	7.4	+ 0.4
64 แม่สอด	Mae Sot *					T		1.7	1.7	27.2	+ 5.8
65 สุโขทัย	SUKHOTHAI								0.0	27.8	- 6.6
66 ทุ่งเสลี่ยม	Thung Saliam								0.0	26.8	+ 2.0
67 สวรรคโลก	Sawankhalok								0.0	12.0	- 9.8
68 กงไกรลาศ	Kong Krailat								0.0	17.0	- 16.5
69 บ้านด่านลานหอย	Ban Dan Lan Hoi								0.0	28.7	- 19.4
70 พิษณุโลก	PHITSANULOK *					T	0.4		0.4	8.2	- 37.5
71 นครไทย	Nakhon Thai								0.0	5.9	- 48.6
72 พรหมพิราม	Phrom Phiram								0.0	7.0	- 33.0
73 วังทอง	Wang Thong						T		T	16.7	- 30.6
74 บางกระทุ่ม	Bang Krathum								0.0	0.0	- 41.3
75 กำแพงเพชร	KAMPHAENG PHET								0.0	7.3	- 28.6
76 พรานกระต่าย	Phan Kratai								0.0	0.0	- 41.3
77 คลองขลุง	Khlong Khlung								0.0	0.0	- 26.7
78 ขาณุวรลักษบุรี	Khanu Woralaksaburi								0.0	0.0	- 49.6
79 พิจิตร	PHICHIT								0.0	0.0	- 36.3
80 สามง่าม	Sam Ngam								0.0	00.0	- 23.3
81 ตะพานหิน	Taphan Hin								0.0	3.4	- 33.3

สถานีฝน	Station	วันที่และจำนวนน้ำฝนเป็นมิลลิเมตร Date and amount of rainfall in millimeters							ฝนรวม มม. Total rainfall mm.	ฝนรวมตั้งแต่ 1 มกราคม Accumulative rainfall since 1 January	
		มีนาคม March								ปริมาณ มม. Amount mm.	สูงต่ำกว่าปกติ Above or below Normal
		7	8	9	10	11	12	13			
82 บางมูลนาค	Bang Mun Nak								0.0	0.0	- 45.0
83 โพทะเล	Pho Thale								0.0	0.0	- 22.2
84 เพชรบูรณ์	PHETCHABUN*					0.1			0.1	0.3	- 74.1
85 หล่มเก่า	Lom Kao								0.0	0.0	- 47.5
86 หล่มสัก	Lom Sak*							23.8	23.8	24.2	- 21.0
87 ชนแดน	Chon Daen								0.0	0.0	- 40.3
88 หนองไผ่	Nong Phai								0.0	0.0	- 49.8
89 วิเชียรบุรี	Wichian Buri*								0.0	0.0	- 43.8
ภาคตะวันออกเฉียงเหนือ	NORTHEASTERN PART										
1 เลย	LOEI*								0.0	12.0	- 31.5
2 เชียงคาน	Chiang Khan								0.0	13.9	- 28.1
3 ท่าลี่	Tha Li								0.0	15.6	- 26.6
4 ด่านซ้าย	Dan Sai								0.0	0.0	- 66.5
5 วังสะพุง	Wang Saphung								0.0	6.8	- 45.5
6 หนองคาย	NONG KHAI								0.0	18.4	- 20.9
7 ศรีเชียงใหม่	Si Chiang Mai								0.0	15.1	- 30.6
8 ท่าบ่อ	Tha Bo								0.0	16.3	- 6.1
9 โพนพิสัย	Phon Phisai								0.0	16.3	- 16.9
10 บึงกาฬ	Bung Kan								0.0	24.4	- 12.5
11 เซกา	Seka								0.0	20.5	+ 6.7
12 อุดรธานี	UDON THANI								0.0	8.9	- 41.6
13 เพ็ญ	Phen								0.0	0.0	- 33.3
14 กุมภวาปี	Kumphawapi								0.0	0.0	- 37.4
15 หนองหาน	Nong Han								0.0	6.7	- 21.5
16 หนองบัวลำภู	Nong Bua Lam Phu								0.0	0.0	- 27.0
17 สกลนคร	SAKON NAKHON*	T							T	6.3	- 45.6
18 วานรนิวาส	Wanon Niwat								0.0	20.0	- 19.8
19 สว่างแดนดิน	Sawang Daen Din								0.0	16.4	- 42.4
20 พรรณานิคม	Phanna Nikhom								0.0	7.7	- 39.0
21 นครพนม	NAKHON PHANOM*								0.0	13.9	- 42.4
22 บ้านแพง	Ban Phaeng								0.0	9.4	- 37.7
23 ท่าอุเทน	Tha Uthen								0.0	26.2	- 21.2
24 นาแก	Na Kae								0.0	2.2	- 48.1
25 ธาตุพนม	That Phanom								0.0	5.6	- 44.6
26 มุกดาหาร	Mukdahan*								0.0	3.0	- 39.1
27 กาฬสินธุ์	KALASIN								0.0	0.0	- 35.1
28 ยางตลาด	Yang Talat								0.0	0.0	- 48.2
29 สหัสขันธ์	Sahatsakhan								0.0	0.0	- 49.8
30 กุฉินารายณ์	Kuchinarai								0.0	0.0	- 23.6
31 กมลาไสย	Kamalasai								0.0	0.0	- 37.5
32 ร้อยเอ็ด	ROI ET*								0.0	1.2	- 38.3

ที่	ชื่อสถานีฝน	Station	วันที่และจำนวนน้ำฝนเป็นมิลลิเมตร Date and amount of rainfall in millimeters							ฝนรวม มม. Total rainfall mm.	ฝนรวมตั้งแต่ 1 มกราคม Accumulative rainfall since 1 January	
			มีนาคม March								ปริมาณ มม. Amount mm.	สูงต่ำกว่าปกติ Above or below Normal
			7	8	9	10	11	12	13			
33	โพนทอง	Phon Thong								0.0	0.0	- 24.2
34	ธวัชบุรี	Thawatchaburi								0.0	0.0	- 35.3
35	อาจสามารถ	At Samat								0.0	0.0	- 29.1
36	เสลภูมิ	Selaphum								0.0	0.0	- 40.8
37	จตุรพักตร์พิมาน	Chaturaphak Phiman								0.0	3.0	- 20.3
38	เกษตรวิสัย	Kaset Wisai								0.0	0.0	- 31.3
39	สุวรรณภูมิ	Suwannaphum								0.0	0.0	- 41.0
40	มหาสารคาม	MAHA SARAKHAM								0.0	1.1	- 47.3
41	เชียงยืน	Chiang Yun								0.0	0.0	- 24.4
42	กันทรวิชัย	Kantharawichai								0.0	0.0	- 35.7
43	โกสุมพิสัย	Kosum Phisai*								0.0	0.0	- 40.9
44	บรบือ	Borabu								0.0	0.0	- 51.8
45	วาปีปทุม	Wapi Pathum								0.0	0.0	- 26.2
46	พยัคฆภูมิพิสัย	Phayakkhaphum Phisai								0.0	6.8	- 26.5
47	ขอนแก่น	KHON KAEN*								0.0	0.2	- 56.5
48	น้ำพอง	Nam Phong								0.0	0.0	- 25.6
49	ภูเวียง	Phu Wiang								0.0	0.0	- 45.0
50	ชุมแพ	Chum Phae								0.0	0.0	- 42.2
51	มัญจาคีรี	Mancha Khiri								0.0	0.0	- 34.9
52	ชนบท	Chonnabot								0.0	0.0	- 59.0
53	บ้านไผ่	Ban Phai								0.0	0.0	- 38.8
54	พล	Phon								0.0	11.2	- 50.1
55	หนองสองห้อง	Nong Song Hong								0.0	0.0	- 30.8
56	ชัยภูมิ	CHAIYAPHUM								0.0	0.0	- 53.4
57	เกษตรสมบูรณ์	Kaset Sombun								0.0	0.0	-32.6
58	ภูเขียว	Phu Khieo								0.0	0.0	- 40.3
59	คอนสวรรค์	Khon Sawan								0.0	0.0	- 38.4
60	จัตุรัส	Chatturat								0.0	0.0	- 73.5
61	บำเหน็จณรงค์	Bammet Narong								0.0	0.0	- 52.7
62	นครราชสีมา	NAKHON RATCHASIMA*					0.7			0.7	1.0	- 59.0
63	บัวใหญ่	Bua Yai								0.0	0.0	- 55.8
64	คง	Khong								0.0	0.0	- 54.8
65	ด่านขุนทด	Dan Khun Thot								0.0	0.0	- 34.3
66	โนนไทย	Non Thai								0.0	0.0	- 41.7
67	โนนสูง	Non Sung								0.0	0.0	- 39.9
68	พิมาย	Phimai								0.0	0.0	
69	สีคิ้ว	Sikhiu					10.0			10.0	51.8	- 1.1
70	สูงเนิน	Sung Noen								0.0	0.0	- 67.3
71	ปักธงชัย	Pak Thong Chai								0.0	9.9	- 41.7
72	โชคชัย	Chok Chai*								0.0	0.0	- 50.0
73	ครบุรี	Khon Buri								0.0	0.0	- 63.3

สถานีฝน	Station	วันที่และจำนวนน้ำฝนเป็นมิลลิเมตร Date and amount of rainfall in millimeters							ฝนรวม มม. Total rainfall mm	ฝนสะสมตั้งแต่ 1 มกราคม Accumulative rainfall since 1 January	
		มีนาคม March								ปริมาณ มม. Amount mm.	สูงต่ำกว่าปกติ Above or below Normal
		7	8	9	10	11	12	13			
74 บุรีรัมย์	BURI RAM								0.0	0.0	- 35.9
75 พุทไธสง	Phutthaisong								0.0	54.9	+ 23.5
76 สตึก	Satuk								0.0	0.0	- 46.4
77 ลำปลายมาศ	Lam Phai Mat								0.0	0.0	- 51.8
78 นางรอง	Nang Rong								0.0	0.0	- 48.7
79 สุรินทร์	SURIN								0.0	0.9	- 26.9
80 รัตนบุรี	Rattanaburi								0.0	0.0	- 37.6
81 ท่าตูม	Tha Tum								0.0	0.0	- 26.4
82 ศีขรภูมิ	Sikhoraphum								0.0	0.0	- 26.7
83 ปราสาท	Prasat								0.0	0.0	- 28.2
84 สังขะ	Sangkha								0.0	0.0	- 19.6
85 ศรีสะเกษ	SI SA KET								0.0	0.0	- 23.6
86 ราษีไศล	Rasi Salai								0.0	6.3	- 27.0
87 กันทรารมย์	Kantharurom								0.0	17.2	+ 1.3
88 ขุขันธ์	Khukhan								0.0	28.5	+ 8.7
89 ขุนหาญ	Khun Han								0.0	0.0	- 11.4
90 กันทรลักษ์	Kantharalak								0.0	92.7	+ 63.8
91 อุบลราชธานี	UBON RATCHATHANI*								0.0	4.9	- 38.0
92 เขมราฐ	Khemarat								0.0	11.0	- 24.5
93 อำนาจเจริญ	Amnat Charoen								0.0	0.0	- 34.7
94 ยโสธร	Yasothon								0.0	0.0	- 35.2
95 ตระการพืชผล	Trakan Phutphon								0.0	19.6	- 5.5
96 มหาชนะชัย	Maha Chanu Chai								0.0	11.5	- 26.2
97 เขื่องใน	Khuang Nai								0.0	0.0	- 30.9
98 โขงเจียม	Khong Chiam								0.0	0.0	- 35.8
99 เดชอุดม	Det Udom								0.0	40.4	+ 21.5
100 บุณฑริก	Buntharik								0.0	0.0	- 16.4
ภาคกลาง	CENTRAL PART										
1 นครสวรรค์	NAKHON SAWAN	T					9.2		9.2	9.4	- 47.0
2 บรรพตพิสัย	Banphot Phisai								0.0		- 31.5
3 ชุมแสง	Chumsaeng						T		T		- 50.5
4 หนองบัว	Nong Bua								0.0		
5 ลาดยาว	Lat Yao								0.0	10.8	- 23.5
6 ท่าตะโก	Tha Tako								0.0		- 53.5
7 พยุหคีรี	Phayuha Khiri								0.0		- 33.3
8 ตาคลี	Takhli								0.0		- 41.1
9 อุทัยธานี	UTHAI THANI								0.0		- 49.3
10 สว่างอารมณ์	Sawang Arom								0.0		- 25.9
11 บ้านไร่	Ban Rai								0.0		- 48.9
12 ทัพทัน	Thap than								0.0		- 46.5
13 หนองฉาง	Nong Chang								0.0	7.5	- 54.2

สถานีฝน Station	วันที่และจำนวนน้ำฝนเป็นมิลลิเมตร Date and amount of rainfall in millimetres							ฝนรวม มม. Total rainfall mm.	ฝนรวมตั้งแต่ 1 มกราคม Accumulative rainfall since 1 January	
	มีนาคม March								ปริมาณ มม. Amount mm.	สูงต่ำกว่าปกติ Above or below Normal
	7	8	9	10	11	12	13			
14 หนองขาหย่าง Nong Khayang								0.0		- 43.9
15 **ชัยนาท** CHAI NAT								0.0	3.6	- 40.1
16 มโนรมย์ Manorom								0.0		- 40.9
17 วัดสิงห์ Wat Sing								0.0	1.1	- 61.2
18 หันคา Hankha								0.0		- 43.7
19 **สิงห์บุรี** SING BURI								0.0	1.5	- 55.1
20 อินทร์บุรี In Buri								0.0		- 52.3
21 บางระจัน Bang Rachan								0.0	6.9	- 58.2
22 พรหมบุรี Phrom Buri					0.1			0.1	0.1	- 39.0
23 **ลพบุรี** LOP BURI*								0.0	11.7	- 55.2
24 บ้านหมี่ Ban Mi								0.0		- 47.2
25 บัวชุม Bua Chum*						8.9		8.9	8.9	- 56.2
26 ชัยบาดาล Chai Badan						3.2		3.2	3.2	- 44.6
27 พัฒนานิคม Phatthana Nikhom								0.0		- 68.7
28 โคกสำโรง Khok Samrong								0.0		- 47.1
29 ท่าวุ้ง Tha Wung								0.0		- 53.3
30 **สุพรรณบุรี** SUPHAN BURI*								0.0	8.8	- 40.9
31 เดิมบางนางบวช Doembang Nangbuat								0.0		- 53.2
32 สามชุก Sam Chuk								0.0		- 44.2
33 ดอนเจดีย์ Don Chedi								0.0		- 52.2
34 ศรีประจันต์ Si Phrachan								0.0		- 26.5
35 อู่ทอง U Thong								0.0		- 28.2
36 บางปลาม้า Bang Pla Ma								0.0	9.7	- 13.6
37 ดอนพี่น้อง Song Phi Nong								0.0		- 19.4
38 **อ่างทอง** ANG THONG								0.0	45.5	- 1.7
39 โพธิ์ทอง Pho Thong				18.4				18.4	18.4	- 21.9
40 ไชโย Chaiyo								0.0		- 20.0
41 วิเศษชัยชาญ Wiset Chai Chan								0.0	10.5	- 15.5
42 ป่าโมก Pa Mok								0.0	26.1	- 12.4
43 **สระบุรี** SARABURI					2.4			2.4	23.3	- 19.9
44 พระพุทธบาท Phra Phutthabat								0.0	18.3	
45 บ้านหมอ Ban Mo								0.0	35.8	+ 15.3
46 เสาไห้ Sao Hai								0.0	38.0	- 16.9
47 แก่งคอย Kaeng Khoi				23.7		6.5		30.2	40.4	+ 27.3
48 หนองแค Nong Khae								0.0	6.7	- 64.4
49 **พระนครศรีอยุธยา** PHRA NAKHON SI AYUTTHAYA								0.0	30.6	+ 15.9
50 ท่าเรือ Tha Rua						3.4		3.4	16.2	- 34.2
51 ผักไห่ Phak Hai								0.0		- 28.4
52 บางบาล Bang Ban								0.0	14.3	- 17.9
53 เสนา Sena								0.0		- 36.6
54 บางไทร Bang Sai								0.0		- 45.2

สถานีฝน	Station	วันที่และจำนวนน้ำฝนเป็นมิลลิเมตร Date and amount of rainfall in millimeters							ฝนรวม มม. Total rainfall mm.	ฝนรวมตั้งแต่ 1 มกราคม Accumulative rainfall since 1 January	
		มีนาคม March								ปริมาณ มม. Amount mm.	สูงต่ำกว่าปกติ Above or below Normal
		7	8	9	10	11	12	13			
56 บางปะอิน	Bang Pa-in								0.0		- 32.5
58 **ปทุมธานี**	**PATHUM THANI**								0.0	28.3	- 20.1
57 หนองเสือ	Nong Sua								0.0	82.8	+ 9.0
58 ธัญบุรี	Thanyaburi								0.0	2.6	- 49.4
59 รังสิต	Rangsit								0.0	107.2	+ 55.8
60 ลำลูกกา	Lam Luk Ka								0.0	22.9	- 23.1
61 **นนทบุรี**	**NONTHABURI**								0.0		- 47.9
62 บางบัวทอง	Bang Bua Thong								0.0	38.3	+ 0.5
63 **ธนบุรี**	**THON BURI**								0.0		- 14.7
64 ตลิ่งชัน	Taling Chan								0.0		
65 บางขุนเทียน	Bang Khun Thian								0.0		
66 ราษฎร์บูรณะ	Rat Burana								0.0		
67 **กรุงเทพมหานคร**	**BANGKOK METROPOLIS**								0.0	52.8	- 8.3
68 สนามบินดอนเมือง	Don Muang Airport*								0.0	52.3	+ 0.8
69 บางเขน	Bang Khen								0.0	29.7	- 28.5
70 มีนบุรี	Min Buri								0.0		- 35.7
71 ลาดกระบัง	Lat Krabang								0.0		- 44.1
72 ศูนย์วิจัยบางนา	Bangk Na*								0.0	41.9	
73 **กาญจนบุรี**	**KANCHANABURI***								0.0	12.0	- 29.6
74 สังขละบุรี	Sangkhla Buri								0.0		
75 เหมืองปีลือก	Pilok								0.0		
76 ทองผาภูมิ	Thong Pha Phum*							T	T	1.0	- 24.0
77 ศรีสวัสดิ์	Si Sawat								0.0		
78 ไทรโยค	Sai Yok								0.0		
79 พนมทวน	Phanom Thuan								0.0	11.0	- 2.8
80 ท่าม่วง	Tha Muang								0.0		- 7.9
81 **นครปฐม**	**NAKHON PATHOM**								0.0	7.3	- 26.9
82 บางเลน	Bang Len								0.0		- 24.8
83 นครชัยศรี	Nakhon Chaisi								0.0	11.7	- 16.1
84 **ราชบุรี**	**RATCHABURI**								0.0		- 14.5
85 บ้านโป่ง	Ban Pong								0.0	2.5	- 26.3
86 โพธาราม	Photharam								0.0	7.1	- 19.0
87 ดำเนินสะดวก	Damnoen Saduak								0.0		- 21.6
88 ปากท่อ	Pak Tho								0.0	51.5	+ 28.4
89 **สมุทรสงคราม**	**SAMUT SONGKHRAM**								0.0	20.7	- 4.1
90 บางคนที	Bang Khonthi								0.0	26.2	+ 5.0
91 อัมพวา	Amphawa								0.0	29.8	+ 1.3
92 **สมุทรสาคร**	**SAMUT SAKHON**								0.0	13.3	- 48.9
93 กระทุ่มแบน	Kratum Baen								0.0	15.7	- 18.5
94 **สมุทรปราการ**	**SAMUT PRAKAN**								0.0	76.7	+ 4.3
95 บางพลี	Bang Phli								0.0	10.6	- 60.6

สถานีฝน Station	วันที่และจำนวนน้ำฝนเป็นมิลลิเมตร Date and amount of rainfall in millimeters							ฝนรวม มม. Total rainfall, mm.	ฝนรวมตั้งแต่ 1 มกราคม Accumulative rainfall since 1 January	
	มีนาคม March								ปริมาณ มม. Amount mm.	สูงต่ำกว่าปกติ Above or below Normal
	7	8	9	10	11	12	13			
ภาคตะวันออก EASTERN PART										
1 นครนายก NAKHON NAYOK								0.0	9.4	- 30.8
2 บ้านนา Ban Na					2.5			2.5	15.0	- 41.8
3 ปากพลี Pak Phli								0.0		- 32.3
4 องครักษ์ Ongkharak								0.0	36.8	- 13.5
5 ปราจีนบุรี PRACHIN BURI*								0.0	0.9	- 82.0
6 ประจันตคาม Prachantakham								0.0		- 58.3
7 บ้านสร้าง Ban Sang								0.0		- 55.3
8 ศรีมหาโพธิ Si Maha Phot								0.0		- 63.1
9 กบินทร์บุรี Kabin Buri*								0.0		- 34.9
10 สระแก้ว Sa Kaeo								0.0		- 62.1
11 วัฒนานคร Watthana Nakhon								0.0	6.2	- 47.2
12 อรัญประเทศ Aranyaprathet*								0.0	10.7	- 66.5
13 ฉะเชิงเทรา CHACHOENGSAO								0.0	4.6	- 31.0
14 บ้านโพธิ์ Ban Pho								0.0		- 40.1
15 ชลบุรี CHON BURI*					T	0.5		0.5	91.3	+ 20.2
16 พานทอง Phan Thong								0.0		- 44.9
17 บ้านบึง Ban Bung								0.0		- 86.9
18 เกาะสีชัง Ko Sichang*					2.4			2.4	32.7	- 28.3
19 ศรีราชา Si Racha				T				T	30.1	- 22.7
20 สัตหีบ Sattahip*				3.9	0.1			4.0	79.5	- 53.1
21 ระยอง RAYONG								0.0		-112.1
22 บ้านค่าย Ban Khai								0.0	31.9	- 31.3
23 แกลง Klaeng				12.9				12.9	97.9	+ 26.0
24 จันทบุรี CHANTHABURI*				3.8				3.8	77.0	- 27.9
25 ท่าใหม่ Tha Mai								0.0	82.3	- 1.4
26 มะขาม Makham								0.0		- 75.6
27 ตราด TRAT								0.0	49.5	-106.1
28 เขาสมิง Khao Saming				3.0				3.0	112.4	+ 38.2
29 แหลมงอบ Laem Ngop								0.0		
30 คลองใหญ่ Khlong Yai*				0.1				0.1	110.8	- 77.2
ภาคใต้ SOUTHERN PART										
1 เพชรบุรี PHETCHABURI								0.0	9.3	- 17.5
2 บ้านแหลม Ban Laem								0.0		- 29.6
3 บ้านลาด Ban Lat								0.0	8.3	- 24.0
4 ท่ายาง Tha Yang								0.0	8.8	- 11.6
5 ชะอำ Cha-am								0.0	38.5	+ 3.2
6 ประจวบคีรีขันธ์ PRACHUAP KHIRI KHAN*					13.1			13.1	146.2	- 23.9
7 หัวหิน Hua Hin*								0.0	11.9	- 56.2
8 ปราณบุรี Pran Buri								0.0	28.3	
9 ชุมพร CHUMPHON*	1.8				1.4	T		3.2	543.6	+306.3

สถานีฝน	Station	วันที่และจำนวนน้ำฝนเป็นมิลลิเมตร Date and amount of rainfall in millimeters มีนาคม March 7	8	9	10	11	12	13	ฝนรวม มม. Total rainfall mm.	ฝนรวมตั้งแต่ 1 มกราคม Accumulative rainfall since 1 January ปริมาณ มม. Amount mm.	สูงต่ำกว่าปกติ Above or below Normal
10 ท่าแซะ	Tha Sae				2.9				2.9	409.6	+219.6
11 สวี	Sawi								0.0	476.7	+274.4
12 หลังสวน	Lang Suan				1.4				1.4	212.1	+ 42.9
13 **สุราษฎร์ธานี**	**SURAT THANI***								0.0	64.6	- 34.5
14 ไชยา	Chaiya								0.0	126.1	+ 41.9
15 เกาะสมุย	Ko Samui*								0.0	352.7	+245.3
16 พุนพิน	Phunphin								0.0	46.2	- 44.4
17 ท่าฉาง	Tha Chang								0.0	2.7	+ 48.5
18 กาญจนดิษฐ์	Kanchanadit								0.0		- 88.0
19 บ้านนาสาร	Ban Na San								0.0		- 67.9
20 **นครศรีธรรมราช**	**NAKHON SI THAMMARAT***				T				T	374.1	+ 87.7
21 สิชล	Sichon								0.0	115.5	-105.6
22 ท่าศาลา	Tha Sala								0.0	285.7	+ 92.3
23 ฉวาง	Chawang								0.0	39.4	- 49.2
24 ทุ่งสง	Thung Song								0.0	12.5	- 99.1
25 ร่อนพิบูลย์	Ron Phibun								0.0	78.0	-120.6
26 ปากพนัง	Pak Phanang								0.0	119.2	- 17.5
27 **พัทลุง**	**PHATTHALUNG**								0.0	93.9	-200.7
28 ควนขนุน	Khuan Khanun								0.0	46.9	
29 ปากพยูน	Pak Phayun								0.0		
30 เขาชัยสน	Khao Chaison								0.0	42.4	
31 **สงขลา**	**SONGKHLA***							T	T	43.4	-159.3
32 รัตภูมิ	Rattaphum								0.0	95.9	-196.8
33 หาดใหญ่	Hat Yai								0.0	41.6	
34 สะเดา	Sadao								0.0	21.2	
35 **ปัตตานี**	**PATTANI***								0.0	63.7	- 57.3
36 หนองจิก	Nong Chik								0.0	16.0	
37 ยะหริ่ง	Yaring								0.0	88.7	
38 มายอ	Mayo								0.0	129.2	
39 โคกโพธิ์	Khok Pho								0.0	113.9	
40 ปะนาเระ	Panare								0.0	16.9	
41 **ยะลา**	**YALA**								0.0	173.1	
42 ยะหา	Yaha								0.0	57.1	
43 รามัน	Raman								0.0	198.7	
44 บันนังสตา	Bannang Satar								0.0	79.2	
45 เบตง	Betong								0.0	36.2	
46 **นราธิวาส**	**NARATHIWAT***								0.0	216.9	-131.2
47 ยี่งอ	Yi-ngo								0.0	92.3	
48 ระแงะ	Rangae								0.0	48.9	
49 ตากใบ	Tak Bai								0.0		
50 สุไหงโกลก	Sungai Kolok								0.0	153.5	

สถานีฝน Station	วันที่และจำนวนน้ำฝนเป็นมิลลิเมตร Date and amount of rainfall in millimetres							ฝนรวม มม. Total rainfall mm.	ฝนรวมตั้งแต่ 1 มกราคม Accumulative rainfall since 1 January	
	มีนาคม March								ปริมาณ มม. Amount mm.	สูงต่ำกว่าปกติ Above or below Normal
	7	8	9	10	11	12	13			
51 ระนอง RANONG								0.0	36.6	- 30.3
52 กระบุรี Kra Buri								0.0	27.7	
53 พังงา PHANGNGA								0.0	0.5	-181.1
54 ตะกั่วป่า Takua Pa								0.0	105.1	
55 กะปง Kapong								0.0	118.2	
56 ท้ายเหมือง Thai Muang								0.0	82.2	
57 ตะกั่วทุ่ง Takua Thung								0.0	105.5	
58 ทับปุด Thap Put								0.0	39.9	
59 ภูเก็ต PHUKET*								0.0	55.6	- 29.4
60 สนามบินภูเก็ต Phuket Airport*								0.0	116.0	- 1.3
61 กระบี่ KRABI								0.0	37.9	
62 อ่าวลึก Ao Luk								0.0	186.7	
63 คลองท่อม Khlong Tom								0.0	13.1	
64 ตรัง TRANG								0.0	23.1	- 82.9
65 สนามบินตรัง Trang Airport*										
66 สิเกา Sikao								0.0	20.3	
67 ย่านตาขาว Yan Ta Khao								0.0		
68 ปะเหลียน Palian								0.0	23.1	
69 สตูล SATUN								0.0	16.5	-108.9
70 ทุ่งหว้า Thung Wa								0.0	16.8	

สถานีฝน	Station	วันที่และจำนวนน้ำฝนเป็นมิลลิเมตร Date and amount of rainfall in millimeters							ฝนรวม มม. Total rainfall mm.	ฝนรวมตั้งแต่ 1 มกราคม Accumulative rainfall since 1 January	
		มีนาคม March								ปริมาณ มม. Amount mm.	สูงต่ำกว่าปกติ Above or below Normal
		7	8	9	10	11	12	13			
กรุงเทพมหานคร	**BANGKOK METROPOLIS**										
1 สถานีเครื่องรับส่งวิทยุนนทบุรี	Overseas Radio Receiving Station								0.0	10.7	
2 ร.ร. การช่างนนทบุรี	Nonthaburi Trade School								0.0		
3 พลังงานปรมาณูแห่งชาติ	Atomic Energy For Peace								0.0	9.0	
4 กองกำกับการรถวิทยุ ฯ	MMP. Sub Division Car Center								0.0	15.5	
5 วิทยาลัยครูจันทรเกษม	Chankasem College Education								0.0	15.4	
6 การไฟฟ้าฝ่ายผลิต	Electrical Supply Authority								0.0		
7 ศูนย์ฝึกการบินพลเรือน	Civil Aviation Training Center								0.0		
8 ร.ร. โยธินบูรณะ	Yothin Burana School								0.0	3.0	
9 สถานีรถไฟบางบำหรุ	Bang Bamru Railway Station								0.0		
10 ร.ร. พาณิชการสยาม	Siam Commercial School								0.0	41.7	
11 ร.ร. การประชาสัมพันธ์	Public Relation School								0.0	3.1	
12 ร.ร. สามเสนนอก	Sam Sen Nok School								0.0	46.3	
13 มหาวิทยาลัยรามคำแหง	Ramkhamhaeng University								0.0	27.0	
14 ร.ร. ศรีอุลัย	Sri Ulai School								0.0	37.4	
[illegible]. จิตรลดา	Chitlada School								0.0	6.5	
16 เขตบางกะปิ	Bangkapi Boundary								0.0		
17 เขตหนองจอก	Nong Chok Boundary								0.0		
18 กระทรวงศึกษาธิการ	Ministry of Education								0.0		
19 ร.ร. ช่างกลวิทยา	Changkol Vitthaya School								0.0	33.7	
20 ร. 1 พัน 2 รอ.	Second Infantry Battalion								0.0		
21 บ้านมนังคศิลา	Ban Manangkha Sila								0.0	12.8	
22 ร.ร. โนสิตสโมสร	Kosit Samosorn School								0.0	37.3	
23 ประตูน้ำปทุมวัน	Pathumvan Irr.								0.0	7.5	
24 ร.ร. เฉลิมสาสน์ศึกษา	Chaloemsart Suksa School								0.0	23.7	
25 วิทยาลัยเพาะช่าง	Poh Chang College								0.0	43.4	
26 ร.ร. มาเตร์เดอี	Mater Dei School								0.0	7.6	
27 สถานีจ่ายไฟฟ้าบางกะปิ	Sup Center of Electrial Supply-Bangkapi								0.0	43.8	
28 วิทยาลัยพาณิชการธนบุรี	Thonburi Commercial College								0.0	29.4	
29 วิทยาลัยครูบ้านสมเด็จ	Bansomdet Teacher College								0.0	25.6	
30 เขตคลองสาน	Khlong San Boundary								0.0		
31 ร.ร. เตรียมทหาร	Armed Force Academy Preparatory-School								0.0	7.2	
32 ร.ร. กรุงเทพคริสเตียน	Bangkok Christian College								0.0	26.5	
33 ร.ร. ศรีวิกรม์	Srivikorn School								0.0	7.3	
34 ประตูน้ำพระโขนง	Prakhanong Irr.								0.0	0.5	
35 ร.ร. สมชิตศึกษา	Somchit Suksa School								0.0		
[illegible]. ธานนาเวศวิทยาคม	Yannavee Vitthayakhom School								0.0	25.1	
37 ร.ร. พระโขนง	Prakhanong School								0.0		
38 ร.ร. ช่องนนทรี	Chong Nonthri School								0.0	15.7	

อุณหภูมิสูงสุดและต่ำสุดประจำวันที่ ๗ — ๑๓ มีนาคม ๒๕๒๐

Daily Max. and Min. Temperature 7 - 13 March 1977

สถานี	Station	อุณหภูมิสูงสุดและต่ำสุดเป็นองศา ซ. Max. and Min. Temperature in degree C.							เฉลี่ยสูงสุด ต่ำสุด Average Max. Min.	เฉลี่ยในสัปดาห์ Weekly Mean	ค่าปกติประจำเดือน Monthly Normal
		7	8	9	10	11	12	13			
ภาคเหนือ	**NORTHERN PART**										
1 เชียงราย	CHIANG RAI	25.0 17.0	27.5 16.0	29.3 14.0	31.0 15.0	31.4 17.0	31.7 18.0	34.5 17.6	30.1 16.4	23.2	24.6
2 แม่ฮ่องสอน	MAE HONG SON	31.6 20.8	34.3 18.0	34.1 16.0	32.7 20.9	34.0 20.0	33.0 18.3	36.3 17.4	33.6 19.0	26.3	26.4
3 เชียงใหม่	CHIANG MAI	27.0 16.8	27.9 15.7	28.4 15.0	30.5 15.8	33.8 16.0	33.1 20.0	32.5 20.0	30.5 17.0	23.8	26.1
4 น่าน	NAN	28.6 14.3	27.5 14.5	28.2 14.7	32.2 16.3	35.7 16.8	31.3 20.3	30.7 20.4	30.3 16.7	23.5	26.8
5 ท่าวังผา	Tha Wang Pha	28.8 14.4	27.6 14.2	29.0 13.7	32.4 15.4	33.6 15.5	31.8 16.2	32.5 19.2	30.8 15.8	23.3	..
6 ลำปาง	LAMPANG	30.6 14.4	29.2 15.8	32.6 15.7	34.0 16.2	34.9 16.3	33.1 20.5	34.1 22.2	32.6 17.3	25.0	27.2
7 แม่สะเรียง	Mae Sariang	29.6 17.7	32.6 17.0	31.2 16.1	33.5 17.9	34.6 17.3	34.9 16.9	36.8 17.2	33.3 17.7	25.5	26.7
8 แพร่	PHRAE	29.2 15.5	28.5 15.6	31.8 15.9	34.3 17.0	34.6 17.7	34.7 20.6	33.0 21.7	32.5 17.7	25.1	27.6
9 อุตรดิตถ์	UTTARADIT	31.4 15.8	32.4 16.2	34.0 18.2	37.0 18.6	36.2 20.8	33.3 22.5	35.9 22.1	34.3 19.2	26.8	29.0
10 ตาก	TAK	32.0 14.2	33.7 15.8	35.0 18.0	36.9 18.5	36.5 22.3	34.9 24.9	35.4 24.4	34.9 19.7	27.3	30.4
11 เขื่อนภูมิพล	Bhumibol Dam	30.7 14.4	32.0 15.8	33.5 17.1	35.7 18.4	35.4 21.4	34.7 22.7	34.6 22.6	33.8 18.9	26.4	29.5
12 พิษณุโลก	PHITSANULOK	29.5 16.8	33.1 17.4	34.3 18.9	36.1 20.5	36.0 25.0	31.1 25.7	35.5 23.4	33.7 21.1	27.4	29.3
13 แม่สอด	Mae Sot	30.1 15.3	30.6 15.5	31.6 17.1	33.5 18.0	33.8 19.8	34.6 23.2	34.3 22.2	32.6 18.7	25.7	28.1
14 เพชรบูรณ์	PHETCHABUN	33.4 14.9	34.4 16.3	36.4 17.1	37.3 17.4	37.4 22.4	35.2 22.5	37.4 22.6	35.9 19.0	27.5	2[illegible]
15 หล่มสัก	Lom Sak	33.0 14.3	33.4 15.3	34.8 16.6	36.6 16.5	36.9 20.5	34.3 24.4	36.6 21.2	35.1 18.4	26.8	..
16 วิเชียรบุรี	Wichian Buri	33.2 15.6	35.0 15.5	36.2 17.9	37.7 20.1	36.6 23.5	36.2 25.0	37.5 23.4	36.1 20.1	28.1	..
ภาคตะวันออกเฉียงเหนือ	**NORTHEASTERN PART**										
1 หนองคาย	NONG KHAI	29.5 13.9	31.7 16.5	32.8 16.5	34.3 17.8	.. 20.5	32.9 ..	34.8 21.6	32.7 17.0	24.8	27.4
2 เลย	LOEI	34.9 11.0	32.1 12.4	34.0 15.0	35.1 15.9	35.0 19.6	31.2 23.1	35.7 19.9	34.0 16.7	25.4	26.7
3 อุดรธานี	UDON THANI	29.8 14.6	32.0 15.5	34.2 16.0	33.7 16.1	34.2 20.1	33.3 22.5	35.2 21.7	33.2 18.7	26.0	26.0
4 สกลนคร	SAKON NAKHON	28.8 14.8	31.4 15.0	33.6 17.3	33.4 17.5	33.5 19.9	32.9 20.8	33.8 20.9	32.5 18.0	25.3	27.2
5 นครพนม	NAKHON PHANOM	29.3 15.7	31.7 14.5	34.4 15.8	34.9 15.2	33.5 19.0	32.4 19.5	35.4 18.9	33.1 16.9	25.0	26.9
6 มุกดาหาร	Mukdahan	29.5 15.5	31.6 14.5	34.6 15.6	34.6 16.0	34.2 18.6	33.7 20.1	36.2 19.8	33.5 17.2	25.3	27.7
7 ขอนแก่น	KHON KAEN	30.7 15.4	32.4 16.1	35.7 18.6	34.3 18.5	35.5 21.6	35.1 22.3	35.0 21.9	34.1 19.2	26.6	28.8
8 โกสุมพิสัย	Kosum Phisai	29.7 14.6	32.2 15.8	34.7 16.4	34.0 17.7	34.9 21.8	34.0 21.8	.. 21.7	33.2 16.5	25.9	..
9 ร้อยเอ็ด	ROI ET	29.8 15.3	32.4 15.1	33.8 16.6	33.6 16.6	34.7 21.6	34.4 21.0	35.3 21.5	33.4 18.6	26.0	28.6
10 ชัยภูมิ	CHAIYAPHUM	30.0 17.9	32.5 16.5	35.0 16.7	34.0 17.5	36.1 22.0	34.7 24.7	34.9 22.6	33.7 19.7	26.7	28.6
11 อุบลราชธานี	UBON RATCHATHANI	30.3 14.7	32.5 15.6	34.5 17.7	35.1 19.6	35.2 20.2	35.1 20.6	35.7 19.8	34.1 18.4	26.2	28.7
12 สุรินทร์	SURIN	30.7 15.6	33.3 16.2	35.0 16.6	35.5 19.7	36.6 22.3	36.4 23.2	36.1 23.3	34.8 19.6	27.2	28.8
13 ท่าตูม	Tha Tum	.. 15.0	.. 16.3	34.0 17.0	34.6 20.8	35.7 22.7	34.5 21.6	36.1 21.2	35.0 19.3	27.1	..
14 นางรอง	Nang Rong	30.7 16.3	33.2 17.4	34.6 18.4	34.8 21.0	35.8 22.6	35.9 22.9	.. 23.6	34.2 20.3	27.3	..

สถานี	Station	อุณหภูมิสูงสุดและต่ำสุดเป็นองศา ซ. Max. and Min. Temperature in degree C.							เฉลี่ยสูงสุดต่ำสุด Average Max. Min.	เฉลี่ยในสัปดาห์ Weekly Mean	ค่าปกติประจำเดือน Monthly Normal
		7	8	9	10	11	12	13			
15 นครราชสีมา	NAKHON RATCHASIMA	30.2 14.0	33.6 15.5	35.5 16.2	34.5 19.3	36.3 21.3	35.8 23.1	36.4 22.2	43.6 18.8	26.7	29.0
16 ไชยภูมิ	Chok Chai	30.0 13.0	32.5 14.4	34.7 15.3	34.3 18.9	35.0 20.0	34.2 22.4	.. 22.1	32.4 18.0	25.7	..
ภาคกลาง	**CENTRAL PART**										
1 นครสวรรค์	NAKHON SAWAN	33.6 16.3	34.6 17.7	35.5 22.9	36.6 23.6	36.6 25.6	31.1 25.6	36.5 23.3	34.9 22.1	28.5	30.3
2 ลพบุรี	LOP BURI	32.6 17.7	34.3 18.2	34.6 21.4	35.3 23.0	34.2 24.6	35.4 24.3	35.0 25.0	34.5 22.0	28.2	30.2
3 สุพรรณบุรี	SUPHAN BURI	32.8 17.4	33.5 18.6	33.8 20.2	34.8 21.6	34.7 23.4	35.2 24.0	34.7 23.9	34.2 21.3	27.8	29.9
4 กาญจนบุรี	KANCHANABURI	32.8 15.0	33.8 16.6	34.9 17.6	35.4 20.8	36.2 23.8	37.2 23.5	35.3 22.8	35.1 20.0	27.6	30.0
5 ทองผาภูมิ	Thong Pha Phum	33.0 12.9	34.0 13.3	34.5 15.3	35.2 17.4	35.4 20.0	36.0 21.4	36.0 21.6	34.9 17.4	26.1	..
6 สนามบินดอนเมือง	Don Muang Airport	32.2 19.8	34.1 20.4	33.2 22.4	33.5 23.0	34.0 23.5	33.0 25.4	33.7 25.8	33.4 22.9	28.2	29.2
7 กรุงเทพมหานคร	BANGKOK METROPOLIS	32.8 19.1	34.6 19.5	32.5 22.2	32.8 22.7	32.7 24.6	33.0 25.0	32.8 25.6	33.0 22.7	27.9	29.3
8 ศูนย์วิจัย ฯ บางนา	Bang Na	31.9 17.7	33.7 19.0	32.9 20.4	32.8 21.6	33.2 25.0	33.3 25.1	33.2 25.7	33.0 22.1	27.6	..
ภาคตะวันออก	**EASTERN PART**										
1 ปราจีนบุรี	PRACHIN BURI	32.3 17.6	34.5 18.5	34.7 20.7	35.5 22.0	36.2 23.5	35.2 24.9	35.6 25.0	34.9 21.8	28.3	29.4
2 กบินทร์บุรี	Kabin Buri	32.8 16.4	35.0 18.4	35.6 20.0	36.2 20.9	37.2 23.4	36.8 24.2	.. 25.3	35.6 21.2	28.4	..
3 อรัญประเทศ	Aranyaprathet	32.6 18.0	34.6 18.2	35.3 21.6	36.1 24.2	36.2 24.2	36.4 24.5	36.9 25.8	35.4 22.4	28.9	29.6
4 ชลบุรี	CHON BURI	33.2 18.5	30.7 18.6	31.2 21.4	30.9 23.3	31.8 24.1	31.9 24.8	31.3 25.2	31.6 22.3	26.9	28.7
5 เกาะสีชัง	Ko Si Chang	30.8 21.4	28.7 20.8	29.5 25.0	29.9 25.1	29.6 24.8	29.3 25.4	30.3 25.6	29.7 25.4	26.6	28.6
6 สัตหีบ	Sattahip	30.3 19.8	30.4 20.0	30.1 22.9	30.2 22.6	30.1 25.0	31.1 25.1	.. 26.7	30.4 23.2	26.8	30.1
7 ระยอง	RAYONG	..	..	..	..	..	..	..	..	..	..
8 จันทบุรี	CHANTHABURI	32.5 20.0	32.1 18.6	31.7 21.0	31.1 22.8	31.3 22.6	31.2 22.9	31.2 24.0	31.6 21.7	26.6	27.9
9 คลองใหญ่	Khlong Yai	31.7 19.5	30.9 19.8	31.2 20.0	30.9 22.7	31.7 21.9	30.7 22.0	.. 24.0	31.2 21.4	26.3	27.6
ภาคใต้	**SOUTHERN PART**										
1 หัวหิน	Hua Hin	28.7 19.9	29.5 20.1	30.1 21.1	30.0 21.6	30.7 23.2	30.4 22.7	31.1 24.7	30.1 21.9	26.0	27.7
2 ประจวบคีรีขันธ์	PRACHUAP KHIRI KHAN	29.5 16.1	30.2 18.9	30.4 20.6	30.2 19.9	28.7 20.8	30.0 21.6	.. 22.0	29.8 20.0	24.9	27.3
3 ชุมพร	CHUMPHON	30.0 19.5	29.4 22.3	29.5 20.6	30.0 19.5	30.4 22.0	30.4 22.8	30.5 22.4	30.0 21.3	25.7	27.2
4 สุราษฎร์ธานี	SURAT THANI	31.8 20.4	31.9 17.6	32.2 17.0	34.2 16.3	34.2 18.5	32.8 20.1	32.8 19.6	32.8 18.5	25.7	27.8
5 เกาะสมุย	Ko Samui	29.0 23.7	28.0 25.0	28.0 25.0	28.4 25.2	29.0 25.0	29.0 26.0	28.8 26.0	28.6 25.1	26.8	..
6 นครศรีธรรมราช	NAKHON SI THAMMARAT	29.3 21.5	29.2 20.8	29.6 20.6	29.9 20.3	30.6 22.5	30.1 23.0	30.7 22.0	29.9 21.5	25.7	27.4
7 สงขลา	SONGKHLA	29.1 23.9	29.1 24.0	29.5 24.1	30.1 24.0	30.6 23.7	29.9 24.8	30.1 25.5	29.8 24.3	27.0	27.9
8 ปัตตานี	PATTANI	30.7 19.5	31.0 18.8	32.0 18.2	32.2 20.0	32.2 20.5	32.2 21.5	32.2 20.6	31.8 19.8	25.8	27.4
9 นราธิวาส	NARATHIWAT	30.2 20.6	31.0 20.9	32.7 19.4	32.0 21.2	31.9 23.1	31.3 22.7	30.9 22.8	31.4 21.5	26.5	27.1
10 ระนอง	RANONG	32.6 20.8	33.2 20.1	34.1 18.6	34.3 20.9	34.9 20.7	34.4 21.9	34.8 21.4	34.0 20.6	27.3	27.9
11 ภูเก็ต	PHUKET	31.8 23.7	33.1 24.0	32.0 23.3	33.2 24.2	33.5 24.2	33.8 24.7	33.7 24.9	33.0 24.1	28.6	28.5
12 สนามบินภูเก็ต	Phuket Airport	32.1 20.8	33.3 22.5	33.5 21.4	34.5 22.3	35.0 21.0	35.4 22.0	34.4 22.5	34.0 21.8	27.9	28.0
13 สนามบินตรัง	Trang Airport	32.8 18.4	32.8 19.4	34.4 19.7	34.8 19.1	35.6 19.3	35.4 21.5	35.0 22.9	34.4 20.0	27.2	28.7

REMARKS

1. **Meteorological Department's Station** (with * mark). Rainfall observation is performed daily at 07.00 a.m. by the Meteorological Department's personnel. Therefore the daily amount of rainfall in this publication means the total amount of rainfall in 24 hr. period from 07.00 a.m. of the recorded date to 07.00 a.m. of the following day.

2. **Voluntary Rainfall Station** (without * mark) located at District and Province. Rainfall observation is performed daily at 09.00 a.m. by the voluntary observer. The daily amount of rainfall means the total amount of rainfall in 24 hr. period from 09.00 a.m. of the recorded date to 09.00 a.m. of the following day.

3. **Rainfall and Temperature Data**. The daily rainfall and temperature observations are submitted to the Meteorological Department soon after the measurement by the following means :—

   — By radio or telegraph from the Meteorological Department's stations.
   — By telegraph from voluntary rainfall stations

   Those daily reports generally arrive at the Meteorological Department from about 07.00 a.m. to 07.00 p.m.

4. **Rainfall Intensity in 1 day** (24 hours)

Light Rainfall	amounts	0.1 — 10.0	millimetres
Moderate Rainfall	,,	10.1 — 35.0	,,
Heavy Rainfall	,,	35.1 — 90.0	,,
Very Heavy Rainfall	,,	90.1	millimetres and above
Blank	represents	No rainfall or observation of rainfall does not arrive in time for publication.	
T	,,	Trace or light rainfall with amount less than 0.1 millimetres.	

Various Data in this publication are published hurriedly to service the user. Therefore the user should be cautious in using them. If there is any doubts please inquired the Meteorological Statistics Subdivision of the Climatology Division for further informations by dialing the number 916054 and 910178.

Meteorological Department
Bangkok Metropolis

Climatology Division

- **กำหนดออก** สัปดาห์ละ 1 ฉบับ ปีละ 52 ฉบับ
- **ค่าบำรุง** ฉบับละ 5 บาท ปีละ 150 บาท
- **การบอกรับ** ติดต่อที่กองภูมิอากาศ กรมอุตุนิยมวิทยา

โทร. 3916064

พิมพ์ที่โรงพิมพ์กรมอุตุนิยมวิทยา กระทรวงคมนาคม กรุงเทพมหานคร

นาวาตรี สุเมธ หิญชีระนันทน์ ผู้พิมพ์ผู้โฆษณา 2520

M06.1/593
T364we

กรมอุตุนิยมวิทยา กระทรวงคมนาคม

รายงานอากาศประจำสัปดาห์ ระหว่างวันที่ ๑๔ – ๒๐ มีนาคม ๒๕๒๐

และ

การคาดหมายลักษณะอากาศ ระหว่างวันที่ ๒๑ – ๒๗ มีนาคม ๒๕๒๐

ฉบับที่ ๑๒/๒๕๒๐

น.อ. ดร. ขจิต บัวจิตติ

อธิบดีกรมอุตุนิยมวิทยา

METEOROLOGICAL DEPARTMENT

MINISTRY OF COMMUNICATIONS

BANGKOK, THAILAND

WEEKLY WEATHER REPORT

DURING THE PERIOD 14 – 20 MARCH 1977

AND

WEATHER OUTLOOK

DURING 21 – 27 MARCH 1977

No. 12 /1977

Capt. Kajit Buajitti

Director — General

CENTRAL LIBRARY
AUG 1980
N.O.A.A.
U. S. Dept. of Commerce

หมายเหตุ

1. **สถานีของกรมอุตุนิยมวิทยา** (มีเครื่องหมาย *) ทำการตรวจวัดจำนวนฝน ตกเวลา 07.00 น. ทุกวัน โดยเจ้าหน้าที่ของกรมอุตุนิยมวิทยา ดังนั้น จำนวนฝนรายวันในรายงานเล่มนี้ หมายถึงปริมาณฝนรวมในช่วงเวลา 24 ชั่วโมง ตั้งแต่เวลา 07.00 น. ของวันที่แจ้งไว้ในรายงาน จนถึงเวลา 07.00 น. ของวันรุ่งขึ้น

2. **สถานีฝนอำเภอและจังหวัด** (ไม่มีเครื่องหมาย *) ทำการ ตรวจวัด จำนวนฝนตกเวลา 09.00 น. ทุกวัน โดยเจ้าหน้าที่ ที่อยู่ในอำเภอหรือจังหวัดที่ได้รับแต่งตั้งจากกรมอุตุนิยมวิทยา ดังนั้น จำนวนฝนรายวัน หมายถึงปริมาณฝนรวมในช่วงเวลา 24 ชั่วโมง ตั้งแต่เวลา 09.00 น. ของวันที่แจ้งไว้ในรายงานจนถึงเวลา 09.00 น. ของวันรุ่งขึ้น

3. **ข้อมูลฝนและอุณหภูมิ** ที่พิมพ์ในรายงานเล่มนี้ เป็นข้อมูลที่เจ้าหน้าที่ผู้ทำการตรวจรายงานมายังกรมอุตุนิยมวิทยา ทุกวันภายหลังการตรวจ
   - สถานีของกรมอุตุนิยมวิทยา รายงานทางวิทยุโทรศัพท์หรือโทรเลข
   - สถานีฝนอำเภอและจังหวัด รายงานทางโทรเลข

   รายงานดังกล่าวนี้ กรมอุตุนิยมวิทยา จะได้รับ ตั้งแต่เวลาประมาณ 07.00 น. จนถึงเวลา 10.00 น.

4. **เกณฑ์ฝนใน 1 วัน** (24 ชั่วโมง)

ฝนเล็กน้อย	จำนวนตั้งแต่	0.1 — 10.0 มิลลิเมตร
ฝนปานกลาง	„	10.1 — 35.0 „
ฝนหนัก	„	35.1 — 90.0 „
ฝนตกหนักมาก	„	90.1 มิลลิเมตร ขึ้นไป
ช่องว่าง	หมายความว่า	ไม่มีฝนตกหรือยังไม่ได้รับรายงาน
T	„	ฝนตกน้อยไม่ถึง 0.1 มิลลิเมตร

ข้อมูลต่าง ๆ เหล่านี้ได้ดำเนินการจัดพิมพ์โดยรีบด่วน เพื่อสนองความต้องการแก่ผู้ใช้ จึงยังไม่ได้ทำการตรวจสอบ ฉะนั้น ผู้ใช้จึงควรพิจารณาข้อมูลก่อนที่จะนำไปใช้ หากมีข้อสงสัยประการใด โปรดติดต่อสอบถามเจ้าหน้าที่ งานสถิติอุตุนิยมวิทยา กองภูมิอากาศ โทรศัพท์ 916064 และ 910178

กองภูมิอากาศ กรมอุตุนิยมวิทยา
กรุงเทพมหานคร

สรุปลักษณะอากาศใน ๗ วันข้างหน้า

ตั้งแต่วันที่ ๒๑ – ๒๗ มีนาคม ๒๕๒๐

ลักษณะทั่วไป

บริเวณความกดอากาศสูงในมองโกเลียมีกำลังแรงขึ้น และคาดว่าจะแผ่มาปกคลุมภาคตะวันออกเฉียงเหนือของประเทศไทยในระยะครึ่งหลังของสัปดาห์

ภาคเหนือ ภาคตะวันออกเฉียงเหนือ	จะมีฝนหรือฝนฟ้าคะนองเป็นแห่ง ๆ ในระยะครึ่งหลังของสัปดาห์ ต่อจากนั้นอุณหภูมิจะลดลงเล็กน้อยโดยเฉพาะภาคตะวันออกเฉียงเหนือ
ภาคกลาง ภาคตะวันออกและด้านตะวันตก	จะมีฝนหรือฝนฟ้าคะนองเป็นแห่ง ๆ ในระยะครึ่งหลังของสัปดาห์
ภาคใต้ฝั่งทะเลตะวันออก ภาคใต้ฝั่งทะเลตะวันตก	จะมีฝนเป็นบางแห่งในตอนเช้าหรือค่ำ
กรุงเทพมหานคร	จะมีฝนหรือฝนฟ้าคะนองบางแห่งในระยะครึ่งหลังของสัปดาห์

กรมอุตุนิยมวิทยา

๒๑ มี.ค. ๒๐

Weather outlook for the period 21 – 27 March 1977

General Situation

The high pressure area in Mongolia is intensifying and is expected to extend to the Northeastern part of Thailand during the second half of the week.

Northern Part: Northeastern Part:	Widely scattered showers or thundershowers during the second half of the week and hence the temperature slightly decrease particularly in Northeastern part.
Central part: Eastern part and Coastal Area:	Widely scattered showers or thundershowers during the second half of the week.
Southern Thailand East Coast: Southern Thailand West Coast:	Isolated showers in the late afternoon or evening.
Bangkok Metropolis:	Isolated showers or thundershowers during the second half of the week.

Meteorological Department
21 March 1977

สรุปลักษณะอากาศทั่วไปในรอบสัปดาห์

ตั้งแต่วันที่ ๑๔ – ๒๐ มีนาคม ๒๕๒๐

ความกดอากาศในบริเวณประเทศไทยมีกำลังอ่อนตลอดสัปดาห์ ลักษณะเช่นนี้ทำให้ประเทศไทยตอนบนมีอากาศค่อนข้างร้อน เว้นแต่บริเวณตอนเหนือสุดของประเทศยังคงมีอากาศเย็น สำหรับฝน ปรากฏมีฝนเป็นแห่ง ๆ ในบริเวณประเทศไทยตอนบน และมีฝนบางแห่งในภาคใต้

รายงานอุณหภูมิสูงสุดในภาคต่าง ๆ ของประเทศไทยมีดังนี้.–

ภาคเหนือ	๔๐.๐ °ซ.ที่	อ.เมือง	จ.อุตรดิตถ์	เมื่อวันที่	๑๘ มี.ค.
	ที่	อ.เมือง	จ.ตาก	"	๑๘ มี.ค.
ภาคตะวันออกเฉียงเหนือ	๓๙.๒ °ซ.ที่	อ.เมือง	จ.นครราชสีมา	"	๑๗,๑๘ มี.ค.
ภาคกลาง	๓๙.๐ °ซ.ที่	อ.เมือง	จ.กาญจนบุรี	"	๑๗ มี.ค.
ภาคตะวันออก	๓๘.๘ °ซ.ที่	อ.กบินทร์บุรี	จ.ปราจีนบุรี	"	๑๘ มี.ค.
ภาคใต้	๓๖.๔ °ซ.ที่	อ.เมือง	จ.ระนอง	"	๑๕ มี.ค.
	ที่	สนามบินตรัง	จ.ตรัง	"	๑๘ มี.ค.

รายงานฝนสูงสุดในภาคต่าง ๆ ของประเทศไทยมีดังนี้.–

ภาคเหนือ	๔๗.๔ มม.ที่	อ.หุ่งเสลี่ยม	จ.สุโขทัย	เมื่อวันที่	๑๔ มี.ค.
ภาคตะวันออกเฉียงเหนือ	๒๔.๔ มม.ที่	อ.เพ็ญ	จ.อุดรธานี	"	๑๔ มี.ค.
ภาคกลาง	๒๑.๖ มม.ที่	อ.ทองผาภูมิ	จ.กาญจนบุรี	"	๒๐ มี.ค.
ภาคตะวันออก	๔.๗ มม.ที่	อ.เมือง	จ.ปราจีนบุรี	"	๒๐ มี.ค.
ภาคใต้	๒๔.๗ มม.ที่	อ.พิบูลฯ	จ.พังงา	"	๑๖ มี.ค.

กรมอุตุนิยมวิทยา

๒๑ มี.ค.๒๐

Weekly Weather Summary

Period 14 - 20 March 1977

1. The pressure gradient in Thailand weakened throughout the week. Consequently, rather hot weather experienced in Upper Thailand except for cool in the northern tip of the Country. Widely scattered showers occurred in Upper Thailand while isolated showers were reported in the Southern part.

2. Highest temperature in various parts of Thailand were as follows:-

Northern Part	40.0°C.	at Amphoe Muang	Uttaradit	on	18 Mar.
		at Amphoe Muang	Tak	"	18 Mar.
Northeastern Part	39.2°C.	at Amphoe Muang	Nakhon Ratchasima	"	17,18 Mar.
Central Part	39.0°C.	at Amphoe Muang	Kanchanaburi	"	17 Mar.
Eastern Part	38.8°C.	at Kabin Buri	Prachin Buri	"	18 Mar.
Southern Part	36.4°C.	at Amphoe Muang	Ranong	"	15 Mar.
		at Trang Airport	Trang	"	18 Mar.

3. Heaviest rainfall in various parts of Th land were as follows:-

Northern Part	47.5 mm.at Thung Saliam	Sukhothai	on	14	Mar.
Northeastern Part	29.5 mm.at Phen	Udon Thani	"	19	Mar.
Central Part	61.6 mm.at Thong Pha Phum	Kanc[illegible]naburi	"	20	Mar.
Eastern Part	9.7 mm.at Amphoe Muang	Prachin Buri	"	20	Mar.
Southern Part	24.7 mm.at Thap Put	Phangnga	"	16	Mar.

Meteorological Department
21 March 1977

ข่าวอากาศเพื่อการเกษตรประจำสัปดาห์

เมื่อวันที่ 14 – 20 มีนาคม 2520 มีลักษณะอากาศซึ่งพอสรุปได้ดังต่อไปนี้ : -

ความชื้นของความกดอากาศในบริเวณประเทศไทยมีกำลังอ่อนตลอดสัปดาห์ ลักษณะเช่นนี้ ประเทศไทยตอนบนมีอากาศค่อนข้างร้อน เว้นแต่บริเวณตอนเหนือสุดของประเทศยังคงมีอากาศค่อนข้างเย็น สำหรับฝนปรากฏมีฝนเป็นแห่ง ๆ ในบริเวณประเทศไทยตอนบน และมีฝนบางแห่งในภาคใต้

ข้อควรทราบ

ระยะครึ่งหลังของสัปดาห์นี้จะมีฝนหรือฝนฟ้าคะนองเป็นแห่ง ๆ ในภาคเหนือ ภาคตะวันออก เฉียงเหนือ ภาคกลาง กับภาคตะวันออก และคาดว่าหลังจากนั้นทางตอนบนของประเทศจะมีอากาศเย็นอีกระลอกหนึ่ง สำหรับภาคใต้ในสัปดาห์นี้คงมีฝนเป็นบางแห่ง.

กรมอุตุนิยมวิทยา
21 มีนาคม 2520

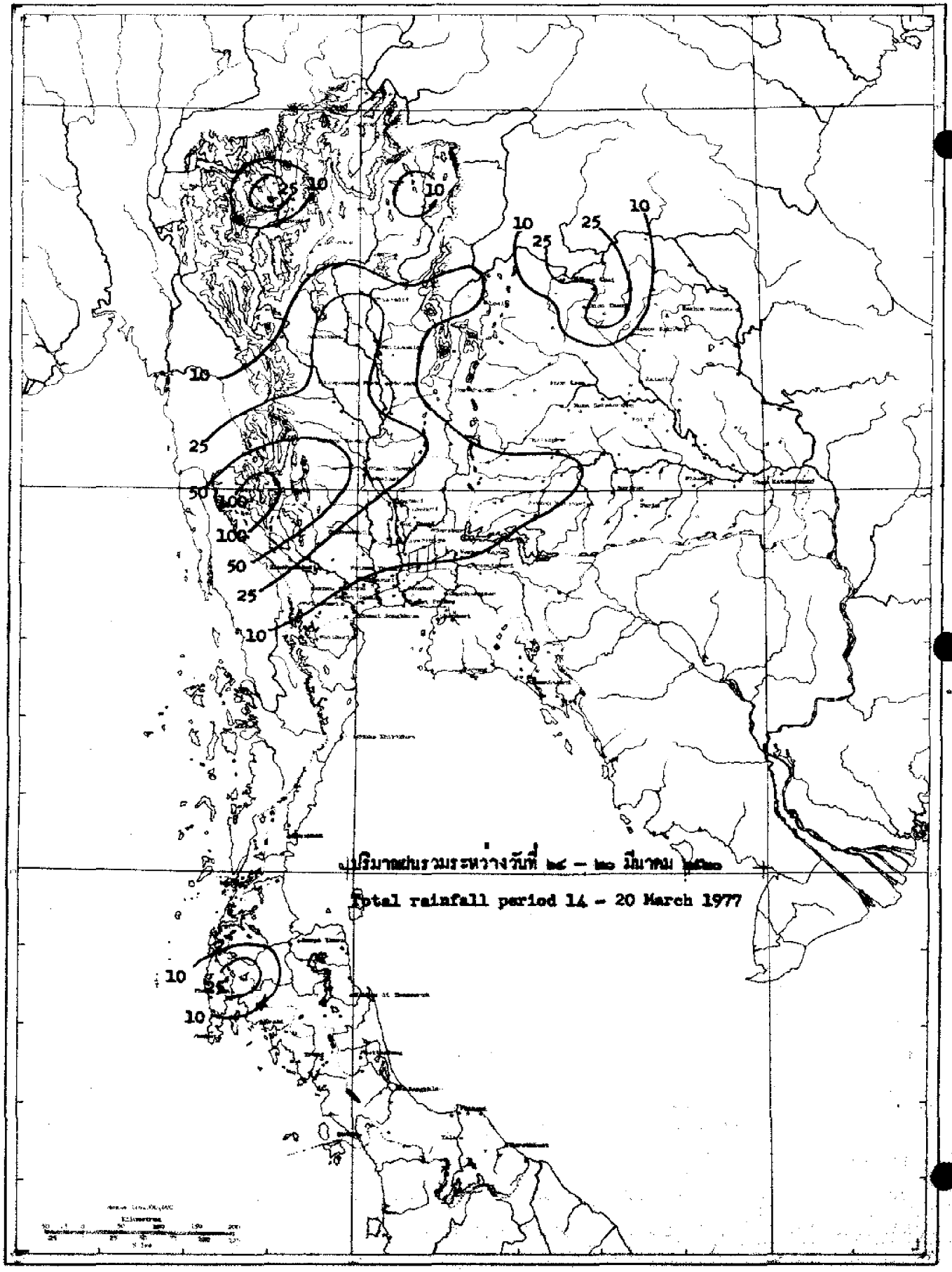

ปริมาณฝนรวมระหว่างวันที่ ๑๔ – ๒๐ มีนาคม ๒๕๒๐

Total rainfall period 14 – 20 March 1977

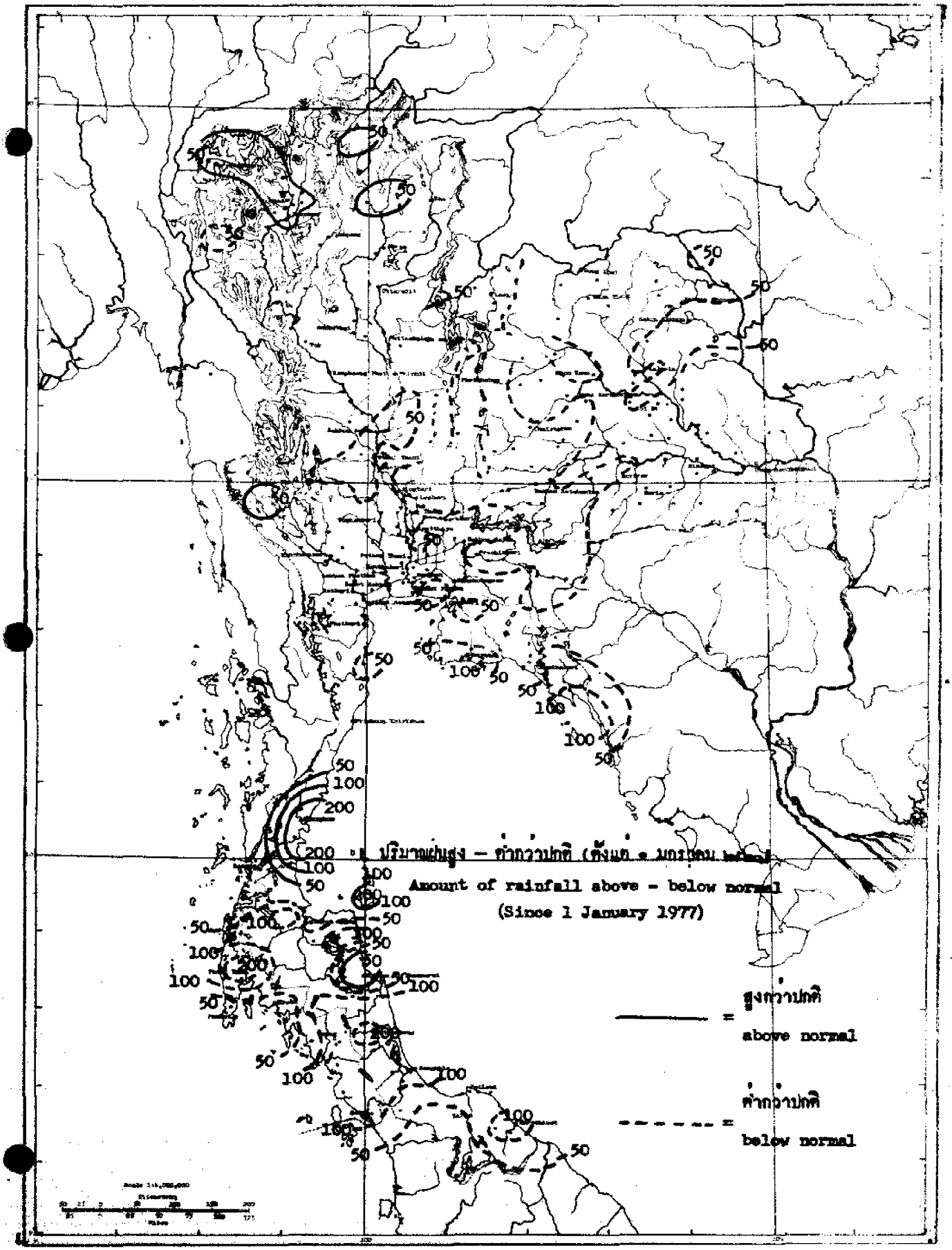
ปริมาณฝนสูง – ต่ำกว่าปกติ (ตั้งแต่ 1 มกราคม
Amount of rainfall above - below normal
(Since 1 January 1977)
สูงกว่าปกติ
above normal
ต่ำกว่าปกติ
below normal

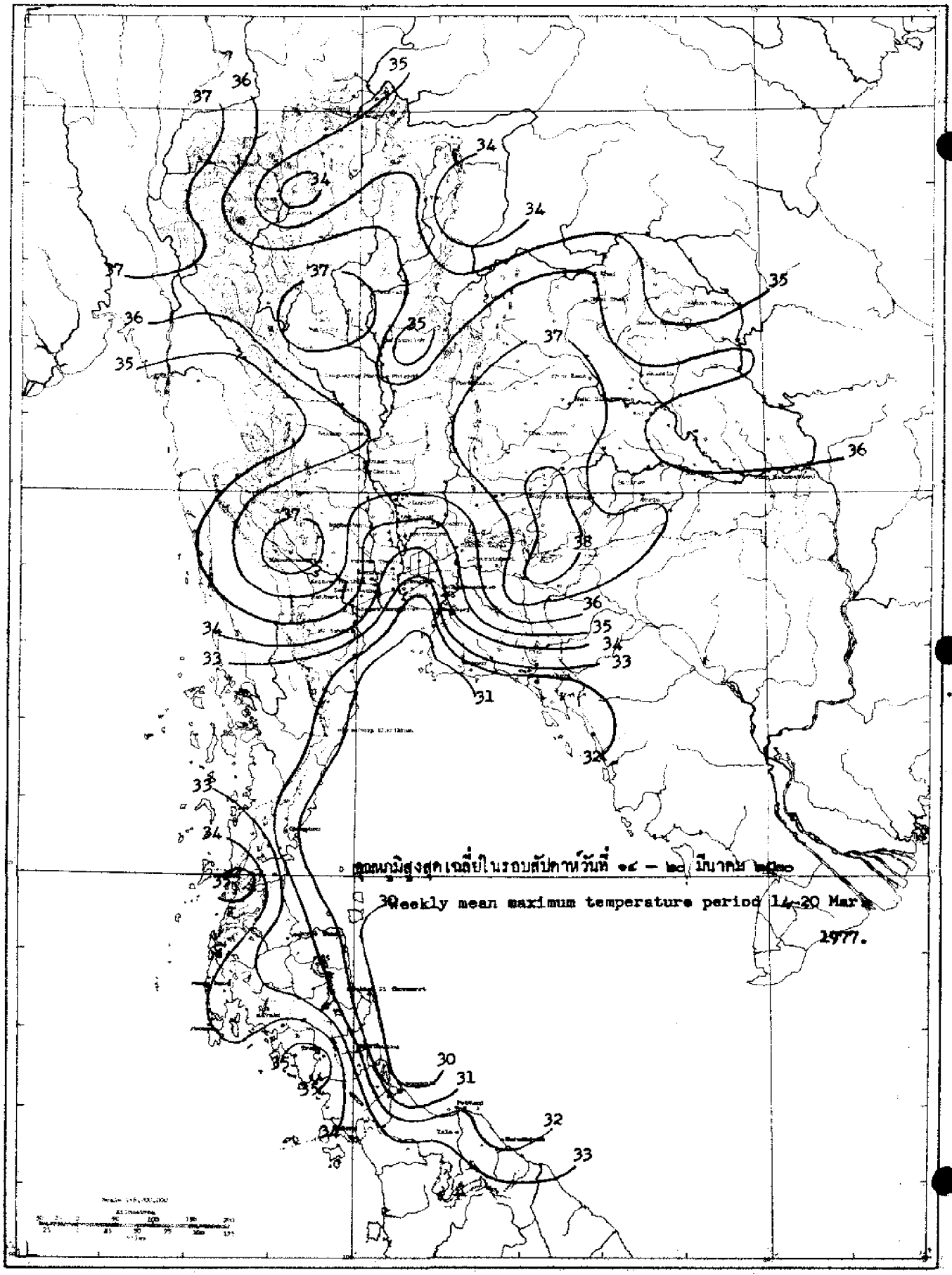

อุณหภูมิสูงสุดเฉลี่ยในรอบสัปดาห์วันที่ ๑๔ – ๒๐ มีนาคม ๒๕๒๐

Weekly mean maximum temperature period 14-20 Mar 1977.

สถานีฝน Station	วันที่และจำนวนน้ำฝนเป็นมิลลิเมตร Date and amount of rainfall in millimetres							ฝนรวม มม. Total rainfall mm.	ตั้งแต่ 1 มกราคม Accumulative rainfall since 1 January	
	มีนาคม March								ปริมาณ มม. Amount mm.	สูงต่ำกว่าปกติ Above or below Normal
	14	15	16	17	18	19	20			
ภาคเหนือ NORTHERN PART										
1 เชียงราย CHIANG RAI*							4.4	4.4	52.1	- 0.8
2 แม่สาย Mae Sai								0.0	22.7	- 18.4
3 เชียงแสน Chiang Saen								0.0	68.0	+ 21.2
4 เชียงของ Chiang Khong								0.0	31.2	- 4.8
5 แม่จัน Mae Chan								0.0	19.9	- 6.8
6 แม่สรวย Mae Suai								0.0	18.3	- 20.9
7 เทิง Thoeng								0.0	64.2	+ 29.6
8 เชียงคำ Chiang Kham								0.0	69.1	+ 38.6
9 เวียงป่าเป้า Wiang Pa Pao								0.0	3.4	- 11.1
10 พาน Phan								0.0	73.5	+ 58.6
11 แม่ใจ Mae Chai								0.0	78.6	+ 48.6
12 พะเยา Phayao								0.0	50.0	- 30.5
13 ปุน [illegible]								0.0	53.9	+ 5.4
14 แม่ฮ่องสอน MAE HONG SON*								0.0	80.6	+ 61.4
15 ปาย Pai								0.0	78.2	+ 61.2
16 ขุนยวม Khun Yuam								0.0	39.1	+ 29.0
17 แม่ลาน้อย Mae La Noi								0.0	65.8	
18 แม่สะเรียง Mae Sariang*								0.0	86.6	- 68.4
19 เชียงใหม่ CHIANG MAI*							25.0	25.0	90.4	- 11.4
20 ฝาง Fang								0.0	25.2	- 8.2
21 แม่อาย Mae Ai								0.0		
22 เชียงดาว Chiang Dao								0.0		- 32.4
23 แม่แตง Mae Taeng								0.0	66.0	+ 44.0
24 แม่ริม Mae Rim								0.0		- 18.4
25 สันทราย San Sai								0.0	68.5	+ 46.1
26 ดอยสะเก็ด Doi Saket								0.0	62.2	+ 38.9
27 สันกำแพง San Kamphaeng								0.0	6.5	- 2.2
28 หางดง Hang Dong								0.0	90.8	+ 69.2
29 สารภี Saraphi								0.0	53.4	
30 สันป่าตอง San Pa Tong								0.0	54.2	+ 24.9
31 จอมทอง Chom Thong								0.0	111.0	+ 79.4
32 ฮอด Hot								0.0	73.6	+ 45.6
33 ลำพูน LAMPHUN								0.0	91.9	+ 72.6
34 ป่าซาง Pa Sang								0.0	105.4	+ 81.6
35 ลี้ Li								0.0	81.2	+ 42.4
36 ลำปาง LAMPANG*							T	T	76.9	+ 45.9
37 งาว Ngao								0.0	109.8	+ 82.2
38 แจ้ห่ม Chae Hom								0.0	59.7	+ 50.1
39 เกาะคา Ko Kha								0.0	67.7	+ 45.0
40 สบปราบ Sop Prap	T							T	63.8	+ 35.1

สถานีฝน	Station	วันที่และจำนวนน้ำฝนเป็นมิลลิเมตร Date and amount of rainfall in millimeters							ฝนรวม มม. Total rainfall mm.	ฝนรวมตั้งแต่ 1 มกราคม Accumulative rainfall since 1 January	
		มีนาคม March								ปริมาณ มม. Amount mm.	สูงต่ำกว่าปก Above or below Normal
		14	15	16	17	18	19	20			
41 เถิน	Thoen								0.0	30.9	+ 14.0
42 แม่พริก	Mae Phrik								0.0		- 18.1
43 แพร่	PHRAE *							T	T	53.4	+ 19.9
44 สอง	Song								0.0	92.9	+ 63.3
45 สูงเม่น	Sung Men								0.0	52.4	+ 43.7
46 เด่นชัย	Den Chai								0.0	37.4	+ 11.2
47 น่าน	NAN *							17.2	17.2	93.6	+ 41.4
48 ทุ่งช้าง	Thung Chang								0.0	58.2	+ 15.2
49 เชียงกลาง	Chiang Klang								0.0	38.9	- 38.9
50 ท่าวังผา	Tha Wang Pha *							0.6	0.6	71.0	+ 38.0
51 ปัว	Pua								0.0	67.1	+ 34.8
52 สา	Sa								0.0	75.2	+ 19.0
53 นาน้อย	Na Noi								0.0	2.9	- 22.0
54 อุตรดิตถ์	UTTARADIT *								0.0	35.2	- 11.3
55 ฟากท่า	Fak Tha								0.0	19.0	- 28.4
56 น้ำปาด	Nam Pat								0.0	38.0	- 8.1
57 สนามบินอุตรดิตถ์	Uttaradit Airport *										
58 ท่าปลา	Tha Pla								0.0	14.2	- 31.3
59 ลับแล	Laplae								0.0		
60 ตาก	TAK *		T					T	T	25.1	- 2.7
61 เขื่อนภูมิพล	Bhumibol Dam *		T						T	39.4	+ 23.6
62 บ้านตาก	Ban Tak								0.0	24.6	- 14.3
63 แม่ระมาด	Mae Ramat								0.0	7.4	- 0.1
64 แม่สอด	Mae Sot *	T							T	27.2	+ 3.7
65 สุโขทัย	SUKHOTHAI								0.0	27.8	- 6.6
66 ทุ่งเสลี่ยม	Thung Saliam	47.5							47.5	74.3	+ 36.4
67 สวรรคโลก	Sawankhalok								0.0	12.0	- 14.5
68 กงไกรลาศ	Kong Krailat								0.0	17.0	- 19.6
69 บ้านด่านลานหอย	Ban Dan Lan Hoi								0.0	28.7	- 19.4
70 พิษณุโลก	PHITSANULOK *								0.0	8.2	- 48.0
71 นครไทย	Nakhon Thai								0.0	5.9	- 53.4
72 พรหมพิราม	Phrom Phiram								0.0	7.0	- 33.9
73 วังทอง	Wang Thong								0.0	16.7	- 31.3
74 บางกระทุ่ม	Bang Krathum								0.0		- 44.1
75 กำแพงเพชร	KAMPHAENG PHET	T							T	7.3	- 30.5
76 พรานกระต่าย	Phan Kratai								0.0		- 45.0
77 คลองขลุง	Khlong Khlung								0.0		- 26.7
78 ขาณุวรลักษบุรี	Khanu Worraksaburi								0.0		- 58.5
79 พิจิตร	PHICHIT								0.0		- 39.8
80 สามง่าม	Sam Ngam								0.0		- 29.9
81 ตะพานหิน	Taphan Hin								0.0	10.2	- 32.0

สถานีฝน Station	วันที่และจำนวนน้ำฝน ... มม. Date and amount ... millimeters							ฝนรวม มม. Total rainfall mm.	ฝน ... 1 มกราคม Accumulative rainfall since 1 January	
	มีนาคม March								ปริมาณ มม. Amount mm.	สูงต่ำกว่าปกติ Above or below Normal
	14	15	16	17	18	19	20			
82 บางมูลนาก Bang Mun Nak								0.0		- 52.6
83 โพทะเล Pho Thale								0.0		- 24.3
84 เพชรบูรณ์ PHETCHABUN*							T	T	0.3	- 83.0
85 หล่มเก่า Lom Kao								0.0		- 57.3
86 หล่มสัก Lom Sak*	2.8					1.8	4.4	9.0	33.2	- 38.6
87 ชนแดน Chon Daen								0.0		- 45.6
88 หนองไผ่ Nong Phai								0.0		- 67.7
89 วิเชียรบุรี Wichian Buri*							0.7	0.7	0.7	- 54.6
ภาคตะวันออกเฉียงเหนือ NORTHEASTERN PART										
1 เลย LOEI*								0.0	12.0	- 4.4
2 เชียงคาน Chiang Khan						2.4		2.4	16.3	- 33.8
3 ท่าลี่ Tha Li	15.3							15.3	30.9	- 17.3
4 ด่านซ้าย Dan Sai								0.0	0.0	- 74.0
5 วังสะพุง Wang Saphung								0.0	6.8	- 53.6
6 หนองคาย NONG KHAI		T				19.1	9.6	28.7	47.1	- 3.7
7 ศรีเชียงใหม่ Si Chiang Mai								0.0	15.1	- 40.3
8 ท่าบ่อ Tha Bo		T						T	16.3	- 12.3
9 โพนพิสัย Phon Phisai								0.0	16.3	- 19.6
10 บึงกาฬ Bung Kan								0.0	24.4	- 18.8
11 เซกา Seka								0.0	20.5	+ 6.7
12 อุดรธานี UDON THANI							21.6	21.6	30.5	- 32.8
13 เพ็ญ Phen						29.5		29.5	29.5	- 3.8
14 กุมภวาปี Kumphawapi								0.0	0.0	- 42.3
15 หนองหาน Nong Han								0.0	6.7	- 24.8
16 หนองบัวลำภู Nong Bua Lam Phu								0.0	0.0	- 32.2
17 สกลนคร SAKON NAKHON*								0.0	6.3	- 55.2
18 วานรนิวาส Wanon Niwat								0.0	20.0	- 26.9
19 สว่างแดนดิน Sawang Daen Din								0.0	16.4	- 47.1
20 พรรณานิคม Phanna Nikhom								0.0	7.7	- 51.7
21 นครพนม NAKHON PHANOM								0.0	13.9	- 53.0
22 บ้านแพง Ban Phaeng								0.0	9.4	- 52.5
23 ท่าอุเทน Tha Uthen								0.0	20.2	- 40.9
24 นาแก Na Kae								0.0	2.2	- 68.5
25 ธาตุพนม That Phanom								0.0	5.6	- 54.3
26 มุกดาหาร Mukdahan*								0.0	3.0	- 47.4
27 กาฬสินธุ์ KALASIN								0.0	0.0	- 46.4
28 ยางตลาด Yang Talat								0.0	0.0	- 59.7
29 สหัสขันธ์ Sahatsakhan								0.0	0.0	- 52.7
30 กุฉินารายณ์ Kuchinarai								0.0	0.0	- 26.4
31 กมลาไสย Kamalasai								0.0	0.0	- 50.1
32 ร้อยเอ็ด ROI ET*								0.0	1.2	- 49.6

สถานีฝน	Station	วันที่และจำนวนน้ำฝนเป็นมิลลิเมตร Date and amount of rainfall in millimeters มีนาคม March 14	15	16	17	18	19	20	ฝนรวม มม. Total rainfall mm.	ฝนรวมตั้งแต่ 1 มกราคม Accumulative rainfall since 1 January ปริมาณ มม. Amount mm.	สูงต่ำกว่าปกติ Above or Below Normal
33 โพนทอง	Phon Thong								0.0	0.0	- 29.6
34 ธวัชบุรี	Thawatchaburi								0.0	0.0	- 40.6
35 อาจสามารถ	At Samat								0.0	0.0	- 37.4
36 เสลภูมิ	Selaphum								0.0	0.0	- 47.9
37 จตุรพักตร์พิมาน	Chaturaphak Phiman								0.0	3.0	- 20.5
38 เกษตรวิสัย	Kaset Wisai								0.0	0.0	- 47.6
39 สุวรรณภูมิ	Suwannaphum								0.0	0.0	- 45.9
40 มหาสารคาม	MAHA SARAKHAM								0.0	1.1	- 61.7
41 เชียงยืน	Chiang Yun								0.0	0.0	- 37.2
42 กันทรวิชัย	Kantharawichai								0.0	0.0	- 49.5
43 โกสุมพิสัย	Kosum Phisai*								0.0	0.0	- 45.6
44 บรบือ	Borabu								0.0	0.0	- 62.3
45 วาปีปทุม	Wapi Pathum								0.0	0.0	- 28.9
46 พยัคฆภูมิพิสัย	Phayakkhaphum Phisai								0.0	6.8	- 30.5
47 ขอนแก่น	KHON KAEN*								0.0	0.2	- 62.8
48 น้ำพอง	Nam Phong								0.0	0.0	- 30.4
49 ภูเวียง	Phu Wiang								0.0	0.0	- 55.1
50 ชุมแพ	Chum Phae								0.0	0.0	- 47.9
51 มัญจาคีรี	Mancha Khiri								0.0	0.0	- 39.1
52 ชนบท	Chonnabot								0.0	0.0	- 60.6
53 บ้านไผ่	Ban Phai								0.0	0.0	- 44.7
54 พล	Phon								0.0	11.2	- 54.7
55 หนองสองห้อง	Nong Song Hong								0.0	0.0	- 35.5
56 ชัยภูมิ	CHAIYAPHUM						1.1	0.9	2.0	2.0	- 66.0
57 เกษตรสมบูรณ์	Kaset Sombun								0.0	0.0	- 43.4
58 ภูเขียว	Phu Khieo								0.0	0.0	- 49.0
59 คอนสวรรค์	Khon Sawan								0.0	0.0	- 40.6
60 จัตุรัส	Chatturat								0.0	0.0	- 91.3
61 บำเหน็จณรงค์	Bamnet Narong								0.0	0.0	- 70.4
62 นครราชสีมา	NAKHON RATCHASIMA*							21.7	21.7	22.7	- 50.6
63 บัวใหญ่	Bua Yai								0.0	0.0	- 61.8
64 คง	Khong								0.0	0.0	- 63.8
65 ด่านขุนทด	Dan Khun Thot								0.0	0.0	- 46.0
66 โนนไทย	Non Thai								0.0	0.0	- 46.1
67 โนนสูง	Non Sung								0.0	0.0	- 50.1
68 พิมาย	Phimai								0.0	0.0	
69 สีคิ้ว	Sikhiu								0.0	57.8	- 20.0
70 สูงเนิน	Sung Noen								0.0	0.0	- 74.0
71 ปักธงชัย	Pak Thong Chai								0.0	9.9	- 51.2
72 โชคชัย	Chok Chai*				0.3	0.5			0.8	0.8	- 53.2
73 ครบุรี	Khon Buri								0.0	0.0	- 65.5

สถานีฝน	Station	วันที่และจำนวนน้ำฝน ... มม. Date and amount of rainfall ... millimetres มีนาคม March 14	15	16	17	18	19	20	ฝนรวม มม. Total rainfall mm	ฝนตั้งแต่ 1 มกราคม Accumulative rainfall since 1 January ปริมาณ มม. Amount mm.	สูงต่ำกว่าปกติ Above or below Normal
74 บุรีรัมย์	BURI RAM								0.0	0.0	- 46.8
75 พุทไธสง	Phutthaisong								0.0	54.9	+ 14.7
76 สตึก	Satuk								0.0	0.0	- 51.6
77 ลำปลายมาศ	Lam Phai Mat								0.0	0.0	- 55.0
78 นางรอง	Nang Rong						4.0		4.0	4.0	- 48.6
79 สุรินทร์	SURIN								0.0	0.0	- 36.5
80 รัตนบุรี	Rattanaburi								0.0	0.0	- 45.6
81 ท่าตูม	The Tum								0.0	0.0	- 32.1
82 ศีขรภูมิ	Sikhoraphum								0.0	0.0	- 26.7
83 ปราสาท	Prasat								0.0	0.0	- 33.6
84 สังขะ	Sangkha								0.0	0.0	- 22.8
85 ศรีสะเกษ	SI SA KET								0.0	0.0	- 27.9
86 ราษีไศล	Rasi Salai								0.0	6.3	- 32.1
87 กันทรารมย์	Kan...						4.9		4.9	22.1	+ 3.4
88 ขุขันธ์	...								0.0	28.5	- 3.0
89 ขุนหาญ	...								0.0	0.0	- 26.8
90 กันทรลักษ์	Kantharalak								0.0	22.7	- 18.0
91 อุบลราชธานี	UBON RATCHATHANI								0.0	4.9	- 48.7
92 เขมราฐ	Khemarat								0.0	11.0	- 31.5
93 อำนาจเจริญ	Amnat Charoen								0.0	0.0	- 40.9
94 ยโสธร	Yasothon								0.0	0.0	- 43.8
95 ตระการพืชผล	Trakan Phutphon								0.0	19.6	- 14.0
96 มหาชนะชัย	Maha Chana Chai								0.0	11.5	- 28.8
97 เขื่องใน	Khuang Nai								0.0	0.0	- 36.9
98 โขงเจียม	Khong Chiam								0.0	0.0	- 39.7
99 เดชอุดม	Det Udom								0.0	40.4	+ 15.9
100 บุณฑริก	Buntharik								0.0	0.0	- 20.9
ภาคกลาง	CENTRAL PART										
1 นครสวรรค์	NAKHON SAWAN							7.0	7.0	16.4	- 52.7
2 บรรพตพิสัย	Banphot Phisai								0.0	0.0	- 41.8
3 ชุมแสง	Chumsaeng								0.0	...	- 61.7
4 หนองบัว	Nong Bua								0.0	0.0	- 51.5
5 ลาดยาว	Lat Yao								0.0	10.8	- 34.2
6 ตากฟ้า	Tha Tako								0.0	0.0	- 67.8
7 พยุหะคีรี	Phayuha Khiri								0.0	0.0	- 40.3
8 ตาคลี	Takhli								0.0	0.0	- 53.2
9 อุทัยธานี	UTHAI THANI								0.0	0.0	- 56.4
10 สว่างอารมณ์	Sawang Arom								0.0	0.0	- 51.3
11 บ้านไร่	Ban Rai								0.0	0.0	- 53.2
12 ทัพทัน	Thap Than								0.0	0.0	- 58.5
13 หนองฉาง	Nong Chang								0.0	7.5	- 58.5

สถานีฝน Station	วันที่และจำนวนน้ำฝนเป็นมิลลิเมตร Date and amount of rainfall in millimetres							ฝนรวม มม. Total rainfall mm.	เป็นรวมตั้งแต่ 1 มกราคม Accumulative rainfall since 1 January	
	มีนาคม March								ปริมาณ มม. Amount mm.	สูงต่ำกว่าปกติ Above or below Normal
	14	15	16	17	18	19	20			
14 หนองขาหย่าง Nong Khayang								0.0	0.0	- 48.6
15 ชัยนาท CHAI NAT								0.0	3.6	- 44.2
16 มโนรมย์ Manorom								0.0	0.0	- 45.9
17 วัดสิงห์ Wat Sing								0.0	1.1	- 66.4
18 หันคา Hankha								0.0	0.0	- 46.1
19 สิงห์บุรี SING BURI								0.0	1.5	- 56.1
20 อินทร์บุรี In Buri								0.0	0.0	- 55.6
21 บางระจัน Bang Rachan								0.0	6.9	- 60.4
22 พรหมบุรี Phrom Buri								0.0	0.1	- 42.3
23 ลพบุรี LOP BURI*							14.6	14.6	26.3	- 51.2
24 บ้านหมี่ Ban Mi								0.0	0.0	- 59.3
25 บัวชุม Bua Chum*						3.9	16.6	20.5	29.4	- 45.2
26 ชัยบาดาล Chai Badan								0.0	3.2	- 52.4
27 พัฒนานิคม Phatthana Nikhom								0.0	0.0	- 76.6
28 โคกสำโรง Khok Samrong								0.0	0.0	- 53.8
29 ท่าวุ้ง Tha Wung								0.0	0.0	- 58.9
30 สุพรรณบุรี SUPHAN BURI*								0.0	8.8	- 46.1
31 เดิมบางนางบวช Doembang Nangbuat								0.0	0.0	- 53.2
32 สามชุก Sam Chuk								0.0	0.0	- 46.3
33 ดอนเจดีย์ Don Chedi								0.0	0.0	- 52.2
34 ศรีประจันต์ Si Prachan								0.0	0.0	- 27.6
35 อู่ทอง U Thong								0.0	0.0	- 30.1
36 บางปลาม้า Bang Pla Ma								0.0	9.7	- 17.4
37 ดอนพุทรา Song Phi Nong								0.0	0.0	- 26.9
38 อ่างทอง ANG THONG								0.0	45.5	- 7.4
39 โพธิ์ทอง Pho Thong								0.0	18.4	- 26.4
40 ไชโย Chaiyo								0.0	0.0	- 23.8
41 วิเศษชัยชาญ Wiset Chai Chan								0.0	10.5	- 20.1
42 ป่าโมก Pa Mok								0.0	26.1	- 15.3
43 สระบุรี SARABURI								0.0	23.3	- 29.5
44 พระพุทธบาท Phra Phutthabat								0.0	18.3	
45 บ้านหมอ Ban Mo								0.0	35.8	+ 8.2
46 เสาไห้ Sao Hai								0.0	38.0	- 24.3
47 แก่งคอย Kaeng Khoi								0.0	47.4	+ 27.9
48 หนองแค Nong Khae								0.0	6.7	- 73.0
49 พระนครศรีอยุธยา PHRA NAKHON SI AYUTTHAYA								0.0	30.6	+ 14.8
50 ท่าเรือ Tha Rua								0.0	16.2	- 46.5
51 ผักไห่ Phak Hai								0.0	0.0	- 42.0
52 บางบาล Bang Ban								0.0	14.3	- 21.7
53 เสนา Sena								0.0	0.0	- 40.8
54 บางไทร Bang Sai								0.0	0.0	- 52.7

สถานีฝน	Station	วันที่และจำนวนมิลลิเมตร Date and amount of rain in millimeters มีนาคม March 14	15	16	17	18	19	20	ฝนรวม มม. Total rainfall mm.	ตั้งแต่ 1 มกราคม Accumulative rainfall since 1 January ปริมาณ มม. Amount mm.	สูงต่ำกว่าปกติ Above or below Normal
55 บางปะอิน	Bang Pa-in								0.0	0.0	- 41.5
56 **ปทุมธานี**	**PATHUM THANI**								0.0	28.3	- 26.8
57 หนองเสือ	Nong Sua								0.0	82.8	+ 3.5
58 ธัญบุรี	Thanyaburi								0.0	2.6	- 58.5
59 รังสิต	Rangsit								0.0	107.2	+ 47.0
60 ลำลูกกา	Lam Luk Ka								0.0	22.9	- 38.1
61 **นนทบุรี**	**NONTHABURI**								0.0	0.0	- 48.3
62 บางบัวทอง	Bang Bua Thong								0.0	38.3	- 10.9
63 **ธนบุรี**	**THON BURI**										
64 ตลิ่งชัน	Taling Chan										
65 บางขุนเทียน	Bang Khun Thian										
66 ราษฎร์บูรณะ	Rat Burana										
67 **กรุงเทพมหานคร**	**BANGKOK METROPOLIS**								0.0	52.8	- 13.7
68 สนามบินดอนเมือง	Don Muang Airport*								0.0	52.3	- 6.7
69 บางเขน	Bang Khen								0.0	29.7	- 32.8
70 มีนบุรี	Min Buri								0.0	0.0	- 38.1
71 ลาดกระบัง	Lat Krabang								0.0	0.0	- 45.1
72 ศูนย์วิจัยบางนา	Bangk Na*								0.0	41.9	
73 **กาญจนบุรี**	**KANCHANABURI***								0.0	12.0	- 35.9
74 สังขละบุรี	Sangkhla Buri								0.0	0.0	
75 เหมืองปีอ็อก	Pilok								0.0	0.0	
76 ทองผาภูมิ	Thong Pha Phum*	63.4	T			0.9		61.6	125.9	126.9	+ 94.6
77 ศรีสวัสดิ์	Si Sawat										
78 ไทรโยค	Sai Yok										
79 พนมทวน	Phanom Thuan								0.0	11.0	- 9.4
80 ท่าม่วง	Tha Muang								0.0	0.0	- 10.4
81 **นครปฐม**	**NAKHON PATHOM**								0.0	7.3	- 43.1
82 บางเลน	Bang Len								0.0	0.0	- 33.5
83 นครชัยศรี	Nakhon Chaisi								0.0	11.7	- 25.2
84 **ราชบุรี**	**RATCHABURI**								0.0	0.0	- 21.6
85 บ้านโป่ง	Ban Pong								0.0	2.5	- 37.2
86 โพธาราม	Photharam								0.0	7.1	- 27.6
87 ดำเนินสะดวก	Damnoen Saduak								0.0	0.0	- 27.7
88 ปากท่อ	Puk Tho								0.0	51.5	+ 28.4
89 **สมุทรสงคราม**	**SAMUT SONGKHRAM**								0.0	20.7	- 13.1
90 บางคนที	Bang Khonthi								0.0	26.2	- 7.4
91 อัมพวา	Amphawa								0.0	29.8	- 10.3
92 **สมุทรสาคร**	**SAMUT SAKHON**								0.0	13.3	- 54.8
93 กระทุ่มแบน	Kratum Baen								0.0	15.7	- 25.3
94 **สมุทรปราการ**	**SAMUT PRAKAN**								0.0	76.7	+ 3.6
95 บางพลี	Bang Phli								0.0	10.6	- 62.4

สถานีฝน	Station	วันที่และจำนวนน้ำฝนเป็นมิลลิเมตร Date and amount of rainfall in millimeters							ฝนรวม มม. Total rainfall mm.	ฝนรวมตั้งแต่ 1 มกราคม Accumulative rainfall since 1 January	
		มีนาคม March								ปริมาณ มม. Amount mm.	สูงต่ำกว่าปกติ Above or below Normal
		14	15	16	17	18	19	20			
ภาคตะวันออก	**EASTERN PART**										
1 นครนายก	NAKHON NAYOK								0.0	9.4	- 34.4
2 บ้านนา	Ban Na								0.0	15.0	- 48.2
3 ปากพลี	Pak Phli								0.0		- 42.9
4 องครักษ์	Ongkharak								0.0	36.8	- 20.0
5 ปราจีนบุรี	PRACHIN BURI *							9.7	9.7	10.6	- 90.3
6 ประจันตคาม	Prachantakham								0.0		- 71.4
7 บ้านสร้าง	Ban Sang								0.0		- 64.2
8 ศรีมหาโพธิ	Si Maha Phot								0.0		- 71.6
9 กบินทร์บุรี	Kabin Buri*								0.0		- 46.6
10 สระแก้ว	Sa Kaeo								0.0		- 67.6
11 วัฒนานคร	Watthana Nakhon								0.0	6.2	- 64.4
12 อรัญประเทศ	Aranyaprathet *								0.0	10.7	- 73.0
13 ฉะเชิงเทรา	CHACHOENGSAO								0.0	4.6	- 39.4
14 บ้านโพธิ์	Ban Pho								0.0		- 41.5
15 ชลบุรี	CHON BURI *								0.0	91.3	+ 15.9
16 พานทอง	Phan Thong								0.0		- 48.5
17 บ้านบึง	Ban Bung								0.0		- 92.7
18 เกาะสีชัง	Ko Sichang *								0.0	32.7	- 32.1
19 ศรีราชา	Si Racha								0.0	30.1	- 28.2
20 สัตหีบ	Sattahip *								0.0	79.5	- 70.2
21 ระยอง	RAYONG								0.0		-130.0
22 บ้านค่าย	Ban Khai								0.0	31.9	- 45.4
23 แกลง	Klaeng								0.0	97.9	+ 13.2
24 จันทบุรี	CHANTHABURI *						0.2		0.2	77.2	- 49.4
25 ท่าใหม่	Tha Mai								0.0	82.3	- 26.2
26 มะขาม	Makham								0.0		- 85.3
27 ตราด	TRAT								0.0	49.5	-131.1
28 เขาสมิง	Khao Saming								0.0	112.4	+ 14.5
29 แหลมงอบ	Laem Ngop								0.0		
30 คลองใหญ่	Khlong Yai *				T				T	10.8	-106.1
ภาคใต้	**SOUTHERN PART**										
1 เพชรบุรี	PHETCHABURI								0.0	9.3	- 27.7
2 บ้านแหลม	Ban Laem								0.0		- 36.8
3 บ้านลาด	Ban Lat								0.0	8.3	- 29.0
4 ท่ายาง	Tha Yang								0.0	8.8	- 14.1
5 ชะอำ	Cha - am								0.0	38.5	- 5.7
6 ประจวบคีรีขันธ์	PRACHUAP KHIRI KHAN *								0.0	146.2	- 34.2
7 หัวหิน	Hua Hin *								0.0	11.9	- 66.2
8 ปราณบุรี	Pran Buri								0.0	28.1	
9 ชุมพร	CHUMPHON *								0.0	543.6	+294.8

สถานีฝน	Station	วันที่และจำนวนน้ำฝน ... มิลลิเมตร Date and amount of rainfall ... millimeters							ฝนรวม มม. Total rainfall mm.	ฝนสะสม ตั้งแต่ 1 มกราคม Accumulative rainfall since 1 January	
		มีนาคม March								ปริมาณ มม. Amount mm.	สูงต่ำกว่าปกติ Above or below Normal
		14	15	16		18	19	20			
10 ท่าแซะ	Tha Sae								0.0	409.6	+208.7
11 สวี	Suwi								0.0	476.7	+270.0
12 หลังสวน	Lang Suan								0.0	212.1	+ 19.9
13 **สุราษฎร์ธานี**	**SURAT THANI***								0.0	64.6	- 37.3
14 ไชยา	Chaiya								0.0	126.1	+ 42.9
15 เกาะสมุย	Ko Samui*								0.0	352.7	+240.7
16 พุนพิน	Phunphin								0.0	46.2	- 62.4
17 ท่าชาง	Tha Chang								0.0	2.7	-150.6
18 กาญจนดิษฐ์	Kanchanadit								0.0		- 88.4
19 บ้านนาสาร	Ban Na San								0.0		- 90.5
20 **นครศรีธรรมราช**	**NAKHON SI THAMMARAT***								0.0	374.1	+ 75.2
21 สิชล	Sichon								0.0	115.5	-116.1
22 ท่าศาลา	Tha Sala								0.0	285.7	+ 84.6
23 ฉวาง	[illegible]								0.0	39.4	- 62.7
24 หุ่งสง	[illegible] Song								0.0	13.5	-126.1
25 ร่อนพิบูลย์	Ron Phibun								0.0	78.0	-127.5
26 ปากพนัง	Pak Phanang								0.0	119.2	- 25.3
27 **พัทลุง**	**PHATTHALUNG**								0.0	93.9	-211.6
28 ควนขนุน	Khuan Khanun								0.0	46.9	
29 ปากพยูน	Pak Phayun										
30 เขาชัยสน	Khao Chaison								0.0	42.4	
31 **สงขลา**	**SONGKHLA***								0.0	43.4	-172.3
32 รัตภูมิ	Rattaphum								0.0	95.9	-119.8
33 หาดใหญ่	Hat Yai								0.0	41.6	
34 สะเดา	Sadao								0.0	21.2	
35 **ปัตตานี**	**PATTANI***								0.0	63.7	- 59.9
36 หนองจิก	Nong Chik								0.0	16.0	
37 ยะหริ่ง	Yaring								0.0	88.7	
38 มายอ	Mayo								0.0	129.2	
39 โคกโพธิ์	Khok Pho								0.0	113.9	
40 ปะนาเระ	Panare								0.0	16.9	
41 **ยะลา**	**YALA**								0.0	173.1	
42 ยะหา	Yaha								0.0	57.1	
43 รามัน	Raman								0.0	198.7	
44 บันนังสตา	Bannang Satar								0.0	79.2	
45 เบตง	Betong								0.0	36.2	
46 **นราธิวาส**	**NARATHIWAT***							2.4	2.4	219.3	-155.4
47 ยี่งอ	Yi-ngo								0.0	92.3	
48 ระแงะ	Rangae								0.0	48.9	
49 ตากใบ	Tak Bai								0.0		
50 สุไหงโกลก	Sungai Kolok								0.0	153.5	

สถานีฝน	Station	วันที่และจำนวนน้ำฝนเป็นมิลลิเมตร Date and amount of rainfall in millimeters							ฝนรวม มม. Total rainfall mm.	ฝนรวมตั้งแต่ 1 มกราคม Accumulative rainfall since 1 January	
		มีนาคม March								ปริมาณ มม. Amount mm.	สูงต่ำกว่าปกติ Above or below Normal
		14	15	16	17	18	19	20			
51 ระนอง	RANONG								0.0	36.6	- 44.9
52 กระบุรี	Kra Buri								0.0	27.7	
53 พังงา	PHANGNGA								0.0	0.5	-220.7
54 ตะกั่วป่า	Takua Pa								0.0	105.1	
55 กะปง	Kapong								0.0	118.2	
56 ท้ายเหมือง	Thai Muang								0.0	82.2	
57 ตะกั่วทุ่ง	Takua Thung								0.0	105.5	
58 ทับปุด	Thap Put			24.7					24.7	64.6	
59 ภูเก็ต	PHUKET*								0.0	55.6	-45.6
60 สนามบินภูเก็ต	Phuket Airport*								0.0	116.0	- 16.6
61 กระบี่	KRABI								0.0	37.9	
62 อ่าวลึก	Ao Luk								0.0	186.7	
63 คลองท่อม	Khlong Tom								0.0	13.1	
64 ตรัง	TRANG								0.0	23.1	-110.1
65 สนามบินตรัง	Trang Airport*										
66 สิเกา	Sikao								0.0	20.3	
67 ย่านตาขาว	Yan Ta Khao								0.0		
68 ปะเหลียน	Palian								0.0	23.1	
69 สตูล	SATUN								0.0	16.5	-126.0
70 ทุ่งหว้า	Thung Wa								0.0	16.8	

สถานีฝน	Station	วันที่และจำนวนน้ำฝน[illegible] Date and amount of [illegible] millimeters							ฝนรวม มม.	ฝนรว[illegible] มกราคม Accumulative rainfall since 1 January	
		มีนาคม March								ปริมาณ มม.	สูงต่ำกว่าปกติ
		14	15	16	17	18	19	20	Total rainfall mm.	Amount mm.	Above or below Normal
กรุงเทพมหานคร	**BANGKOK METROPOLIS**										
1 สถานีเครื่องรับส่งวิทยุนนทบุรี	Overseas Radio Receiving Station								0.0	10.7	
2 ร.ร. การช่างนนทบุรี	Nonthaburi Trade School								0.0		
3 พลังงานปรมาณูแห่งชาติ	Atomic Energy For Peace								0.0	9.0	
4 กองกำกับการรถวิทยุ ฯ	MMP. Sub Division Car Center								010	15.5	
5 วิทยาลัยครูจันทรเกษม	Chankasom College Education								0.0	15.4	
6 การไฟฟ้าฝ่ายผลิต	Electrical Supply Authority								0.0		
7 ศูนย์ฝึกการบินพลเรือน	Civil Aviation Training Center								0.0		
8 ร.ร. โยธินบูรณะ	Yothin Burana School								0.0	3.0	
9 สถานีรถไฟบางบำหรุ	Bang Bamru Railway Station								0.0		
10 ร.ร. พาณิชการสยาม	Siam Commercial School								0.0	41.7	
11 ร.ร. การประชาสัมพันธ์	Public Relation School								0.0	3.1	
12 ร.ร. สามเสนนอก	Sam Sen Nok School								0.0	46.3	
13 มหาวิทยาลัยรามกำแหง	Ramkha[illegible]aeng University								0.0	27.0	
14 ร.ร. ศรีอุลัย	Sri Ulai School								0.0	37.4	
15 [illegible]จิตรลดา	Chitlade School								0.0	6.5	
16 เขตบางกะปิ	Bangkapi Boundary								0.0		
17 เขตหนองจอก	Nong Chok Boundary								0.0		
18 กระทรวงศึกษาธิการ	Ministry of Education								0.0		
19 ร.ร. ช่างกลวิทยา	Changkol Vitthaya School								0.0	33.7	
20 ร. 1 พัน 2 รอ.	Second Infantry Battalion								0.0		
21 บ้านมนังคศิลา	Ban Manangkha Sila								0.0	12.8	
22 ร.ร. โฆสิตสโมสร	Kosit Samosorn School								0.0	37.3	
23 ประตูน้ำปทุมวัน	Pathumvan Irr.								0.0	7.5	
24 ร.ร. เฉลิมสาสน์ศึกษา	Chaloemsari Suksa School								0.0	23.7	
25 วิทยาลัยเพาะช่าง	Poh Chang College								0.0	43.4	
26 ร.ร. มาเตร์เดอี	Mater Dei School								0.0	7.6	
27 สถานีจ่ายไฟฟ้าบางกะปิ	Sup Center of Electrial Supply-Bangkapi								0.0	43.8	
28 วิทยาลัยพาณิชการธนบุรี	Thonburi Commercial College								0.0	29.4	
29 วิทยาลัยครูบ้านสมเด็จ	Bansomdet Teacher College								0.0	25.6	
30 เขตคลองสาน	Khlong San Boundary								0.0		
31 ร.ร. เตรียมทหาร	Armed Force Academy Preparatory-School								0.0	7.2	
32 ร.ร. กรุงเทพคริสเตียน	Bangkok Christian College								0.0	26.5	
33 ร.ร. ศรีวิกรณ์	Srivikorn School								0.0	7.3	
34 ประตูน้ำพระโขนง	Prakhanong Irr.								0.0	0.5	
35 ร.ร. สมชิตศึกษา	Somchit Suksa School								0.0		
36 [illegible]ยานนาวาวิทยาคม	Yannaves Vitthayakham School								0.0	25.1	
37 ร.ร. พระโขนง	Prakhanong School								0.0		
38 ร.ร. ช่องนนทรี	Chong Nonthri School								0.0	15.7	

อุณหภูมิสูงสุดและต่ำสุดประจำวันที่ ๑๔ – ๒๐ มีนาคม ๒๕๒๐

Daily Max. and Min. Temperature 14 – 20 March 1977

สถานี	Station	อุณหภูมิสูงสุดและต่ำสุดเป็นองศา ซ. Max. and Min. Temperature in degree C.							เฉลี่ยสูงสุด ต่ำสุด Average Max. Min.	เฉลี่ยในสัปดาห์ Weekly Mean	ค่าปกติประจำเดือน Monthly Normal
		14	15	16	17	18	19	20			
ภาคเหนือ	**NORTHERN PART**										
1 เชียงราย	CHIANG RAI	35.3 17.0	35.0 17.0	35.0 13.0	33.3 14.0	35.3 15.7	34.7 15.2	35.0 19.5	34.6 15.9	25.4	24.6
2 แม่ฮ่องสอน	MAE HONG SON	36.5 17.3	36.5 17.4	36.5 16.8	36.5 16.5	37.3 16.2	36.2 17.6	37.7 18.8	37.0 17.5	27.3	26.4
3 เชียงใหม่	CHIANG MAI	32.5 17.1	32.6 17.6	34.0 16.0	33.6 15.4	35.0 16.0	33.8 16.0	33.2 18.6	33.6 17.2	25.4	26.1
4 น่าน	NAN	30.5 20.0	34.6 21.0	35.2 19.8	35.7 18.7	35.9 20.3	37.0 21.0	26.6 22.9	33.9 20.5	27.2	26.8
5 ท่าวังผา	Tha Wang Pha	31.8 19.2	35.5 19.7	36.9 19.0	35.5 19.3	36.7 20.4	37.0 21.0	30.6 21.1	34.7 19.7	27.2	..
6 ลำปาง	LAMPANG	34.7 23.4	36.1 21.0	36.7 20.0	37.4 19.0	38.2 19.9	37.9 20.4	33.8 22.3	36.4 20.9	28.6	27.2
7 แม่สะเรียง	Mae Sariang	36.7 18.0	37.1 20.4	36.7 20.2	36.9 18.1	38.6 19.0	36.2 17.1	36.7 19.8	37.3 18.9	28.1	26.7
8 แพร่	PHRAE	33.4 22.2	35.2 22.8	36.2 21.4	36.4 21.4	37.8 22.4	37.5 21.0	32.9 24.1	35.6 22.2	28.9	27.6
9 อุตรดิตถ์	UTTARADIT	35.3 23.5	36.9 23.9	37.4 22.6	38.2 23.5	40.0 23.8	38.0 23.0	33.2 25.8	37.9 23.7	30.4	29.0
10 ตาก	TAK	35.3 24.5	36.8 25.4	39.3 26.3	39.2 27.4	40.0 27.0	39.8 27.0	30.3 25.8	37.2 26.2	31.7	30.4
11 เขื่อนภูมิพล	Bhumibol Dam	35.0 24.3	36.5 23.2	38.0 23.2	38.6 25.4	39.3 26.0	39.1 24.9	34.3 24.0	37.3 24.4	30.9	29.5
12 พิษณุโลก	PHITSANULOK	35.4 25.8	35.3 24.8	35.2 24.8	36.4 24.5	37.6 24.8	35.4 25.5	30.8 26.2	35.2 25.3	30.3	29.3
13 แม่สอด	Mae Sot	33.2 21.0	35.3 22.4	35.5 21.2	34.3 22.8	36.6 22.7	36.4 22.0	30.8 23.2	35.3 22.2	28.8	28.1
14 เพชรบูรณ์	PHETCHABUN	37.9 22.2	37.0 25.5	36.1 23.6	39.1 23.3	39.5 24.5	38.5 26.3	31.1 24.4	37.3 24.3	30.8	28.6
15 หล่มสัก	Lom Sak	35.5 22.1	36.0 24.0	36.8 22.2	38.1 22.0	37.6 23.4	35.8 25.4	28.8 24.0	35.5 23.3	29.4	..
16 วิเชียรบุรี	Wichian Buri	37.2 23.9	36.6 24.5	38.0 23.2	38.0 23.0	38.5 23.5	38.1 25.7	33.8 26.7	37.2 24.3	30.8	..
ภาคตะวันออกเฉียงเหนือ	**NORTHEASTERN PART**										
1 หนองคาย	NONG KHAI	35.6 22.8	33.4 22.7	37.3 23.6	38.0 24.2	37.9 25.4	37.3 24.9	29.1 22.0	35.5 23.7	29.6	27.4
2 เลย	LOEI	35.9 21.4	34.8 21.6	37.0 20.5	38.0 21.1	38.9 22.3	35.8 24.3	29.9 24.4	35.8 22.2	29.0	26.7
3 อุดรธานี	UDON THANI	35.3 22.0	36.3 22.5	37.2 24.2	38.0 25.5	36.8 24.2	37.5 25.5	28.3 24.7	35.6 24.1	29.8	28.0
4 สกลนคร	SAKON NAKHON	35.3 20.6	35.2 21.5	36.8 24.3	36.9 25.7	36.8 25.0	35.2 25.7	31.3 22.8	35.3 23.6	29.4	27.2
5 นครพนม	NAKHON PHANOM	35.1 18.0	34.3 18.8	37.5 21.0	36.9 25.0	36.4 23.9	34.2 25.3	31.8 21.9	35.2 22.0	28.6	26.9
6 มุกดาหาร	Mukdahan	35.6 18.3	36.4 21.0	36.7 22.3	36.8 22.9	37.7 23.8	35.3 25.9	31.6 22.1	35.8 22.3	29.1	27.7
7 ขอนแก่น	KHON KAEN	36.9 20.9	37.7 24.0	37.3 24.3	37.6 24.8	38.3 24.6	36.0 25.5	31.3 24.8	36.7 24.1	30.4	28.8
8 โกสุมพิสัย	Kosum Phisai	35.8 20.4	36.0 22.8	36.5 24.8	37.2 25.0	37.7 26.1	.. 25.3	.. ..	36.6 23.9	30.3	..
9 ร้อยเอ็ด	ROI ET	35.5 20.2	35.8 22.0	36.5 23.7	36.7 24.2	37.1 24.5	36.7 25.9	33.4 23.3	36.0 23.4	29.7	28.6
10 ชัยภูมิ	CHAIYAPHUM	36.6 23.5	37.0 24.2	37.6 23.7	37.9 24.0	38.5 24.9	37.9 26.5	32.9 26.1	36.9 24.6	30.7	28.6
11 อุบลราชธานี	UBON RATCHATHANI	35.3 20.3	36.4 22.5	36.6 21.6	37.0 24.0	37.1 24.9	34.6 27.5	34.8 22.2	36.1 23.2	29.7	28.7
12 สุรินทร์	SURIN	36.6 21.1	36.6 21.3	37.2 22.8	37.8 23.3	36.6 24.8	35.4 25.3	35.3 25.0	36.5 23.3	29.9	26.8
13 ท่าตูม	Tha Tum	35.5 21.6	36.9 21.1	37.4 23.6	37.8 23.7	32.6 24.9	36.4 25.6	35.4 23.7	36.0 23.5	29.8	...
14 นางรอง	Nang Rong	36.2 21.4	36.0 23.1	37.6 23.0	37.9 23.7	39.0 24.9	37.4 25.7	.. 24.9	37.4 23.8	30.6	..

สถานี	Station	อุณหภูมิสูงสุดและต่ำสุดเป็น องศา ซ. Max. and Min. Temperature in degree C.							เฉลี่ยสูงสุด ต่ำสุด	เฉลี่ยในสัปดาห์	ค่าปกติประจำเดือน
		14	15	16	17	18	19	20	Average Max. Min.	Weekly Mean	Monthly Normal
15 นครราชสีมา	NAKHON RATCHASIMA	37.7 22.5	38.8 21.8	38.6 22.6	39.2 23.0	39.2 23.5	38.8 24.5	37.0 25.0	38.5 23.3	30.9	29.0
16 โชคชัย	Chok Chai	35.9 21.8	36.4 21.3	37.6 21.9	37.8 23.2	37.3 22.6	37.3 24.7	.. 24.0	37.0 22.8	29.9	..
ภาคกลาง	CENTRAL PART										
1 นครสวรรค์	NAKHON SAWAN	36.0 25.0	36.6 25.2	36.8 24.4	38.3 25.2	38.4 25.0	37.1 26.2	30.9 26.3	36.3 25.3	30.8	30.3
2 ลพบุรี	LOP BURI	35.4 25.1	36.1 24.5	35.7 24.0	36.0 24.5	37.0 24.4	36.0 25.7	34.1 25.4	35.6 24.8	30.2	30.2
3 สุพรรณบุรี	SUPHAN BURI	34.2 24.0	35.0 23.2	34.7 22.7	35.5 23.4	35.3 23.3	35.0 24.5	33.9 25.2	34.8 23.8	29.3	29.9
4 กาญจนบุรี	KANCHANABURI	35.9 23.8	36.9 22.0	37.8 22.5	38.0 23.7	38.3 26.1	37.8 24.5	36.0 25.2	37.4 24.0	30.7	30.0
5 ทองผาภูมิ	Thong Pha Phum	36.0 19.8	34.5 21.7	34.7 21.9	35.9 21.8	36.9 21.8	37.4 22.9	34.3 23.6	35.7 21.9	28.8	..
6 สนามบินดอนเมือง	Don Muang Airport	34.0 25.2	33.0 24.3	34.3 23.5	34.1 24.8	34.3 25.8	33.9 25.9	33.2 26.2	33.8 25.1	29.4	29.2
7 กรุงเทพมหานคร	BANGKOK METROPOLIS	32.6 25.5	32.2 24.4	33.3 23.4	33.0 25.1	33.0 25.6	32.8 25.8	32.5 26.3	32.8 25.2	29.0	29.3
8 ศูนย์วิจัย ฯ บางนา	Bang Na	33.2 25.3	32.3 23.5	33.7 22.6	33.0 25.4	33.4 25.5	32.7 25.9	32.7 26.2	33.0 24.9	29.0	..
ภาคตะวันออก	EASTERN PART										
1 ปราจีนบุรี	PRACHIN BURI	35.0 24.5	35.7 23.5	36.0 23.0	35.8 23.6	37.5 24.5	37.3 24.6	35.7 25.2	36.1 24.1	30.1	29.4
2 กบินทร์บุรี	Kabin Buri	37.0 25.0	37.6 25.3	37.7 23.1	37.5 24.5	38.8 24.8	38.5 25.0	.. 26.0	37.8 24.8	31.3	..
3 อรัญประเทศ	Aranyaprathet	36.7 23.2	36.8 24.0	37.2 24.2	37.4 24.9	38.3 25.4	37.5 25.7	36.9 25.7	37.1 24.7	30.9	29.6
4 ชลบุรี	CHON BURI	31.7 25.0	32.9 23.5	33.3 23.9	33.4 25.1	35.0 24.8	33.6 24.7	32.4 26.3	33.2 24.8	29.0	28.7
5 เกาะสีชัง	Ko Si Chang	30.2 25.6	30.2 24.9	30.4 25.7	31.0 25.6	31.5 25.8	31.0 26.3	30.7 24.8	30.7 25.5	28.1	28.6
6 สัตหีบ	Satchip	30.7 26.2	30.7 24.5	31.4 25.6	31.0 26.5	31.2 26.8	30.7 27.0	32.1 27.2	31.1 26.3	28.7	30.1
7 ระยอง	RAYONG	.. ..	.. ..	.. ..	.. ..	.. ..	.. ..	.. ..	.. ..	..	..
8 จันทบุรี	CHANTHABURI	31.0 23.6	31.8 23.2	31.8 23.8	31.8 24.8	33.4 24.7	30.8 24.5	31.2 25.1	31.7 24.2	28.0	27.9
9 คลองใหญ่	Khlong Yai	31.5 22.6	31.9 22.6	31.9 24.1	31.9 24.6	31.6 24.2	31.8 24.4	31.1 24.1	31.7 23.8	27.8	27.6
ภาคใต้	SOUTHERN PART										
1 หัวหิน	Hua Hin	31.0 24.2	31.2 22.5	31.1 22.1	31.0 23.2	31.4 22.8	31.5 25.1	32.4 25.2	31.4 23.6	27.5	27.7
2 ประจวบคีรีขันธ์	PRACHUAP KHIRI KHAN	30.2 21.4	30.3 20.2	30.6 19.5	30.2 22.3	30.8 22.9	31.0 24.9	31.8 23.7	30.7 22.1	26.4	27.3
3 ชุมพร	CHUMPHON	30.1 22.5	30.3 20.3	30.2 20.6	31.7 21.2	31.4 21.1	31.0 21.6	31.0 23.4	30.8 21.6	26.2	27.2
4 สุราษฎร์ธานี	SURAT THANI	34.5 18.3	33.0 16.8	30.0 18.3	31.7 19.4	31.7 19.6	31.5 19.4	32.7 18.5	32.2 18.6	25.4	27.8
5 เกาะสมุย	Ko Samui	29.0 26.0	29.5 26.0	29.4 26.0	30.3 23.8	30.3 23.6	29.5 24.0	30.1 25.8	29.7 25.0	27.4	..
6 นครศรีธรรมราช	NAKHON SI THAMMARAT	30.3 21.8	30.6 22.0	30.5 20.6	31.1 21.2	32.1 20.6	30.5 21.7	31.2 21.5	30.9 21.3	26.1	27.4
7 สงขลา	SONGKHLA	30.4 25.0	30.4 25.4	29.7 23.6	29.5 23.2	29.9 22.7	29.6 21.7	30.3 24.3	30.0 23.7	26.8	27.9
8 ปัตตานี	PATTANI	32.6 20.3	31.7 21.6	33.2 20.6	30.9 20.5	33.2 19.7	32.0 18.2	33.3 19.6	32.4 20.1	26.2	27.4
9 นราธิวาส	NARATHIWAT	32.1 23.1	31.3 23.8	32.3 21.7	30.9 21.7	31.6 22.0	32.1 20.8	32.6 22.1	31.8 22.2	27.0	27.1
10 ระนอง	RANONG	34.1 20.9	36.4 18.4	35.2 20.6	33.8 20.6	35.0 19.9	34.9 19.9	34.8 21.8	34.9 20.5	27.6	27.9
11 ภูเก็ต	PHUKET	33.8 24.5	34.9 23.7	35.0 22.2	35.0 23.8	34.9 23.7	34.0 24.3	34.5 23.0	34.3 23.6	29.0	28.5
12 สนามบินภูเก็ต	Phuket Airport	34.7 20.0	34.0 21.5	34.6 20.3	33.2 21.5	33.3 22.9	34.5 22.5	34.7 22.0	34.1 21.5	27.8	28.0
13 สนามบินตรัง	Trang Airport	35.0 20.9	34.8 23.9	35.0 20.0	34.1 20.2	36.4 21.0	36.2 21.3	36.1 20.8	35.4 21.1	28.3	28.7

REMARKS

1. **Meteorological Department's Station** (with * mark). Rainfall observation is performed daily at 07.00 a.m. by the Meteorological Department's personnel. Therefore the daily amount of rainfall in this publication means the total amount of rainfall in 24 hr. period from 07.00 a.m. of the recorded date to 07.00 a.m. of the following day.

2. **Voluntary Rainfall Station** (without * mark), located at District and Province. Rainfall observation is performed daily at 09.00 a.m. by the voluntary observer. The daily amount of rainfall means the total amount of rainfall in 24 hr. period from 09.00 a.m. of the recorded date to 09.00 a.m. of the following day.

3. **Rainfall and Temperature Data.** The daily rainfall and temperature observations are submitted to the Meteorological Department soon after the measurement by the following means :—

   — By radio or telegraph from the Meteorological Department's stations.
   — By telegraph from voluntary rainfall stations

   Those daily reports generally arrive at the Meteorological Department from about 07.00 a.m. to 07.00 p.m.

4. **Rainfall Intensity in 1 day** (24 hours)

Light Rainfall	amounts	0.1 — 10.0	millimetres
Moderate Rainfall	,,	10.1 — 35.0	,,
Heavy Rainfall	,,	35.1 — 90.0	,,
Very Heavy Rainfall	,,	90.1	millimetres and above
Blank	represents	No rainfall or observation of rainfall does not arrive in time for publication.	
T	,,	Trace or light rainfall with amount less than 0.1 millimetres.	

Various Data in this publication are published hurriedly to service the user. Therefore the user should be cautious in using them. If there is any doubts please inquired the Meteorological Statistics Subdivision of the Climatology Division for further informations by dialing the number 916054 and 910178.

Meteorological Department
Bangkok Metropolis

Climatology Division.

● กำหนดออก สัปดาห์ละ 1 ฉบับ ปีละ 52 ฉบับ

● ค่าบำรุง ฉบับละ 5 บาท ปีละ 150 บาท

● การบอกรับ ติดต่อที่กองภูมิอากาศ กรมอุตุนิยมวิทยา

โทร. 3916054

พิมพ์ที่โรงพิมพ์กรมอุตุนิยมวิทยา กระทรวงคมนาคม กรุงเทพมหานคร

นางวาตรี สุเมธ หิญชีระนันทน์ ผู้พิมพ์ผู้โฆษณา 2520

ท06.1/593
T364ทค

กรมอุตุนิยมวิทยา กระทรวงคมนาคม

รายงานอากาศประจำสัปดาห์ ระหว่างวันที่ ๒๑ – ๒๗ มีนาคม ๒๕๒๐

และ

การคาดหมายลักษณะอากาศ ระหว่างวันที่ ๒๘ มีนาคม – ๓ เมษายน ๒๕๒๐

ฉบับที่ ๑๓/๒๕๒๐

น.อ. ดร. ขจิต บัวจิตติ

อธิบดีกรมอุตุนิยมวิทยา

METEOROLOGICAL DEPARTMENT
MINISTRY OF COMMUNICATIONS

BANGKOK, THAILAND

WEEKLY WEATHER REPORT

DURING THE PERIOD 21 – 27 MARCH 1977

AND

WEATHER OUTLOOK

DURING 28 MARCH – 3 APRIL 1977

No. 13 /1977

Capt. Kajit Buajitti

Director – General

ATMOSPHERIC SCIENCES
LIBRARY
APR 1977
N.O.A.A.
U. S. Dept. of Commerce

หมายเหตุ

1. **สถานีของกรมอุตุนิยมวิทยา** (มีเครื่องหมาย *) ทำการตรวจวัดจำนวนฝน ตกเวลา 07.00 น. ทุกวัน โดยเจ้าหน้าที่ของกรมอุตุนิยมวิทยา ดังนั้น จำนวนฝนรายวันในรายงานเล่มนี้ หมายถึงปริมาณฝนรวมในช่วงเวลา 24 ชั่วโมง ตั้งแต่เวลา 07.00 น. ของวันที่แจ้งไว้ในรายงาน จนถึงเวลา 07.00 น. ของวันรุ่งขึ้น

2. **สถานีฝนอำเภอและจังหวัด** (ไม่มีเครื่องหมาย *) ทำการ ตรวจวัด จำนวนฝนตกเวลา 09.00 น. ทุกวัน โดยเจ้าหน้าที่ ที่อยู่ในอำเภอหรือจังหวัดที่ได้รับแต่งตั้งจากกรมอุตุนิยมวิทยา ดังนั้น จำนวนฝนรายวัน หมายถึงปริมาณฝนรวมในช่วงเวลา 24 ชั่วโมง ตั้งแต่เวลา 09.00 น. ของวันที่แจ้งไว้ในรายงานจนถึงเวลา 09.00 น. ของวันรุ่งขึ้น

3. **ข้อมูลฝนและอุณหภูมิ** ที่พิมพ์ในรายงานเล่มนี้ เป็นข้อมูลที่เจ้าหน้าที่ผู้ทำการตรวจรายงานมายังกรมอุตุนิยมวิทยา ทุกวันภายหลังการตรวจ

   — สถานีของกรมอุตุนิยมวิทยา รายงานทางวิทยุโทรศัพท์หรือโทรเลข

   — สถานีฝนอำเภอและจังหวัด รายงานทางโทรเลข

   รายงานดังกล่าวนี้ กรมอุตุนิยมวิทยา จะได้รับ ตั้งแต่เวลาประมาณ 07.00 น. จนถึงเวลา 19.00 น.

4. **เกณฑ์ฝนใน 1 วัน** (24 ชั่วโมง)

ฝนเล็กน้อย	จำนวนตั้งแต่	0.1 — 10.0 มิลลิเมตร
ฝนปานกลาง	„	10.1 — 35.0 „
ฝนหนัก	„	35.1 — 90.0 „
ฝนตกหนักมาก	„	90.1 มิลลิเมตร ขึ้นไป
ช่องว่าง	หมายความว่า	ไม่มีฝนตกหรือยังไม่ได้รับรายงาน
T	„	ฝนตกน้อยไม่ถึง 0.1 มิลลิเมตร

ข้อมูลต่าง ๆ เหล่านี้ได้ดำเนินการจัดพิมพ์โดยรีบด่วน เพื่อสนองความต้องการแก่ผู้ใช้ จึงยังไม่ได้ทำการตรวจสอบ ฉะนั้น ผู้ใช้จึงควรพิจารณาข้อมูลก่อนที่จะนำไปใช้ หากมีข้อสงสัยประการใด โปรดติดต่อสอบถามเจ้าหน้าที่ งานสถิติอุตุนิยมวิทยา กองภูมิอากาศ โทรศัพท์ 3916054 และ 3910178

กองภูมิอากาศ กรมอุตุนิยมวิทยา
กรุงเทพมหานคร

การคาดหมายลักษณะอากาศใน ๗ วันข้างหน้า

ทั้งแต่วันที่ ๒๔ มีนาคม – ๓๐ เมษายน ๒๕๒๐

ลักษณะทั่วไป

คาดว่าหย่อมความกดอากาศต่ำจะปกคลุมประเทศไทยตอนบนในระยะสัปดาห์นี้

ภาคเหนือ ภาคตะวันออกเฉียงเหนือ ภาคกลาง ภาคตะวันออกรวมทั้งชายฝั่ง	อากาศจะร้อนขึ้น และมีฝนเป็นบางแห่งตลอดสัปดาห์
ภาคใต้ฝั่งตะวันออก	จะมีฝนเป็นแห่ง ๆ ในตอนเย็นหรือค่ำ
ภาคใต้ฝั่งตะวันตก	จะมีฝนเป็นบางแห่ง ส่วนมากตามบริเวณชายฝั่ง
กรุงเทพมหานคร	อากาศจะร้อนขึ้นตลอดสัปดาห์

กรมอุตุนิยมวิทยา
๒๔ มีนาคม ๒๕๒๐

Weather outlook for the period 21 March - 27 March 1977

General Situation

A low cell is expected to cover Upper Thailand during this week.

Northern Part: Northeastern Part: Central Part: Eastern part and Coastal Area:	Gradual warm with isolated showers throughout the week.
Southern Thailand East Coast:	Widely scattered showers in the late afternoon or evening.
Southern Thailand West Coast:	Isolated showers mostly along the coastal area.
Bangkok Metropolis:	Gradual warm throughout the week.

Meteorological department
21 March 1977

สรุปลักษณะอากาศทั่วไปในรอบสัปดาห์
ทั้งแต่วันที่ ๒๑ – ๒๗ มีนาคม ๒๕๒๐

๑. มวลความกดอากาศสูงในประเทศจีนได้แผ่ปกคลุมประเทศไทยตอนบนในระยะกลางสัปดาห์ และได้อ่อนกำลังลงในตอนปลายสัปดาห์ ลักษณะเช่นนี้ทำให้มีอากาศเย็นในบริเวณภาคเหนือและภาคตะวันออกเฉียงเหนือในระยะครึ่งหลังของสัปดาห์ ส่วนฝนปรากฏว่ามีฝนเล็กน้อยเป็นบางแห่งในทุกภาคของประเทศ

๒. รายงานอุณหภูมิสูงสุดในภาคต่าง ๆ ของประเทศไทยมีดังนี้.–

ภาคเหนือ	๓๘.๓° ซ.	ที่ อ.แม่สะเรียง	จ.แม่ฮ่องสอน	เมื่อวันที่	๒๒ มี.ค.
ภาคตะวันออกเฉียงเหนือ	๓๗.๗° ซ.	ที่ อ.เมือง	จ.นครราชสีมา	"	๒๗ มี.ค.
ภาคกลาง	๓๗.๔° ซ.	ที่ อ.เมือง	จ.นครสวรรค์	"	๒๗ มี.ค.
		ที่ อ.เมือง	จ.กาญจนบุรี		
ภาคตะวันออก	๓๗.๘° ซ.	ที่ อ.อรัญประเทศ	จ.ปราจีนบุรี	"	๒๓ มี.ค.
ภาคใต้	๓๖.๓° ซ.	ที่ อ.ตะกั่วป่า	จ.พังงา	"	๒๓ มี.ค.

๓. รายงานฝนสูงสุดในภาคต่าง ๆ ของประเทศไทยมีดังนี้.–

ภาคเหนือ	๕๓.๑ มม.	ที่ อ.เมือง	จ.ตาก	เมื่อวันที่	๒๔ มี.ค.
ภาคตะวันออกเฉียงเหนือ	๓.๗ มม.	ที่ อ.ท่าบ่อ	จ.เลย	"	๒๓ มี.ค.
ภาคกลาง	๒๕.๐ มม.	ที่ อ.เมือง	จ.อยุธยา	"	๒๖ มี.ค.
ภาคตะวันออก	๒.๔ มม.	ที่ อ.ศรีราชา	จ.ชลบุรี	"	๒๖ มี.ค.
ภาคใต้	๓๑.๔ มม.	ที่ อ.เมือง	จ.นราธิวาส	"	๒๔ มี.ค.

กรมอุตุนิยมวิทยา
๒๔ มีนาคม ๒๕๒๐

Weekly Weather Summary
Period 21 – 27 March 1977

1. The wedge of high pressure area in China extended to Upper Thailand during the middle period and then weakened during the end of the week. Such condition caused cool weather in Northern and Northeastern parts during the second half of the week, while isolated light showers occurred in every part of the Country.

2. Highest temperature in various parts of Thailand were as follows:-

Northern Part	38.3°C. at	Mae Sariang	Mae Hong Son	on 22	Mar.
Northeastern Part	37.7°C. at	Amphoe Muang	Nakhon Ratchasima	" 27	Mar.
Central Part	37.4°C. at	Amphoe Muang	Nakhon Sawan	" 27	Mar.
	at	Amphoe Muang	Kanchanaburi		
Eastern Part	37.8°C. at	Aranyaprathet	Prachin Buri	" 23	Mar.
Southern Part	36.3°C. at	Takua Pa	Phangnga	" 23	Mar.

3. Heaviest rainfall in various parts of Thailand were as follows:-

Northern Part	53.3 mm. at Amphoe Muang	Tak	on 24	Mar.
Northeastern Part	3.7 mm. at Dan Sai	Loei	" 23	Mar.
Central Part	25.0 mm. at Amphoe Muang	Ayutthaya	" 22	Mar.
Eastern Part	2.4 mm. at Si Racha	Chon Buri	" 22	Mar.
Southern Part	31.9 mm. at Amphoe Muang	Narathiwat	" 24	Mar.

Meteorological Department.
28 March 1977

ข่าวอากาศเพื่อการเกษตรประจำสัปดาห์

เมื่อวันที่ 21 - 27 มีนาคม 2520 มีลักษณะอากาศซึ่งพอสรุปได้ดังต่อไปนี้ : -

ลิ่มความกดอากาศสูงในประเทศจีน ได้แผ่ปกคลุมประเทศไทยตอนบนในระยะกลางสัปดาห์ และได้อ่อนกำลังลงในตอนปลายสัปดาห์ ลักษณะเช่นนี้ทำให้มีอากาศเย็นในบริเวณภาคเหนือและภาคตะวันออกเฉียงเหนือในระยะครึ่งหลังของสัปดาห์ ส่วนฝนปรากฏว่ามีฝนเล็กน้อยเป็นบางแห่งในทุกภาคของประเทศ

ข้อควรทราบ

คาดว่าตลอดระยะสัปดาห์นี้ บริเวณภาคเหนือ ภาคตะวันออกเฉียงเหนือและภาคกลางของประเทศ อุณหภูมิจะสูงขึ้นกว่าสัปดาห์ที่แล้ว ส่วนภาคใต้ยังคงมีฝนเป็นบางแห่ง.

กรมอุตุนิยมวิทยา
28 มีนาคม 2520

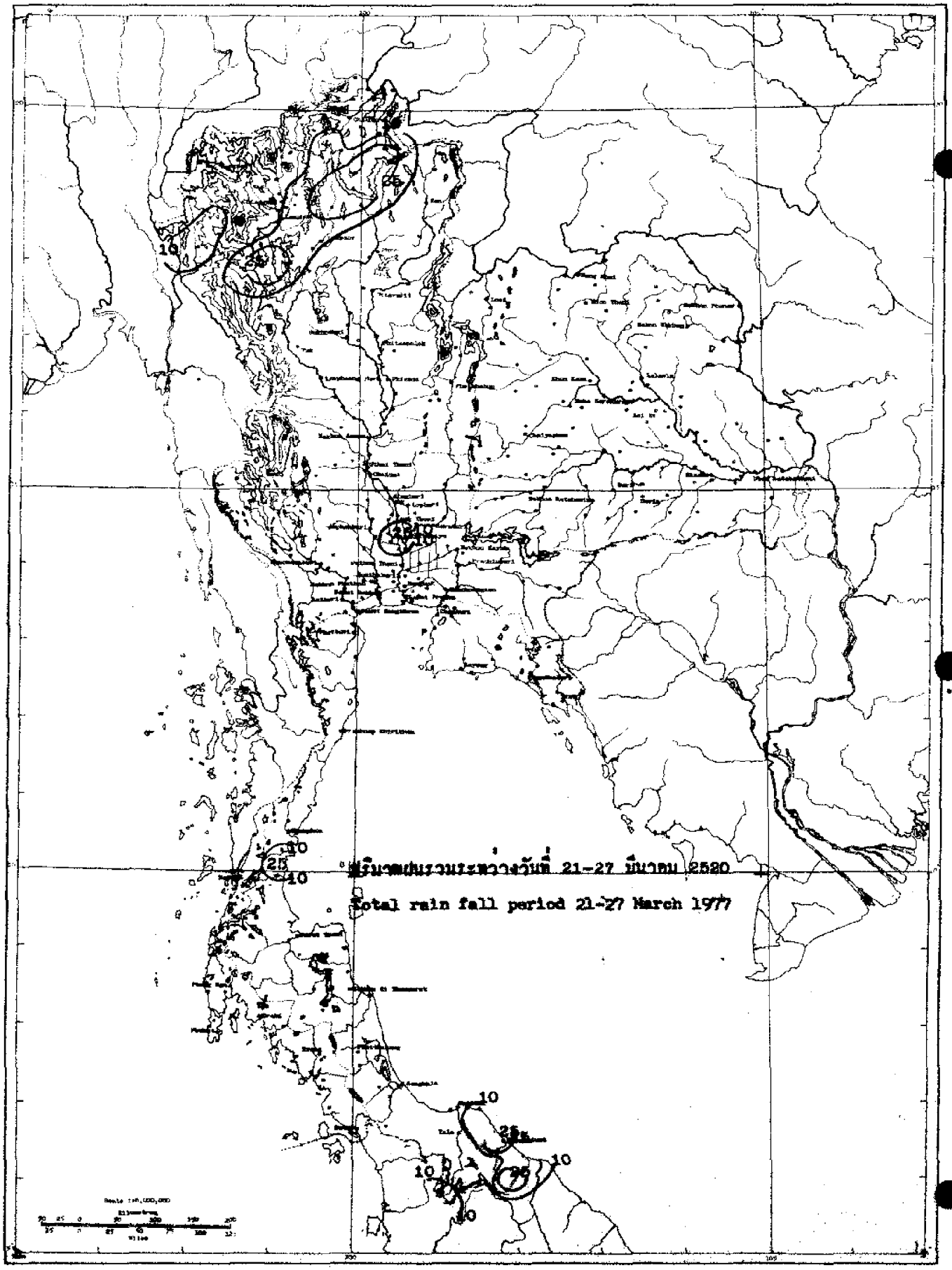

ปริมาณฝนรวมระหว่างวันที่ 21-27 มีนาคม 2520

Total rain fall period 21-27 March 1977

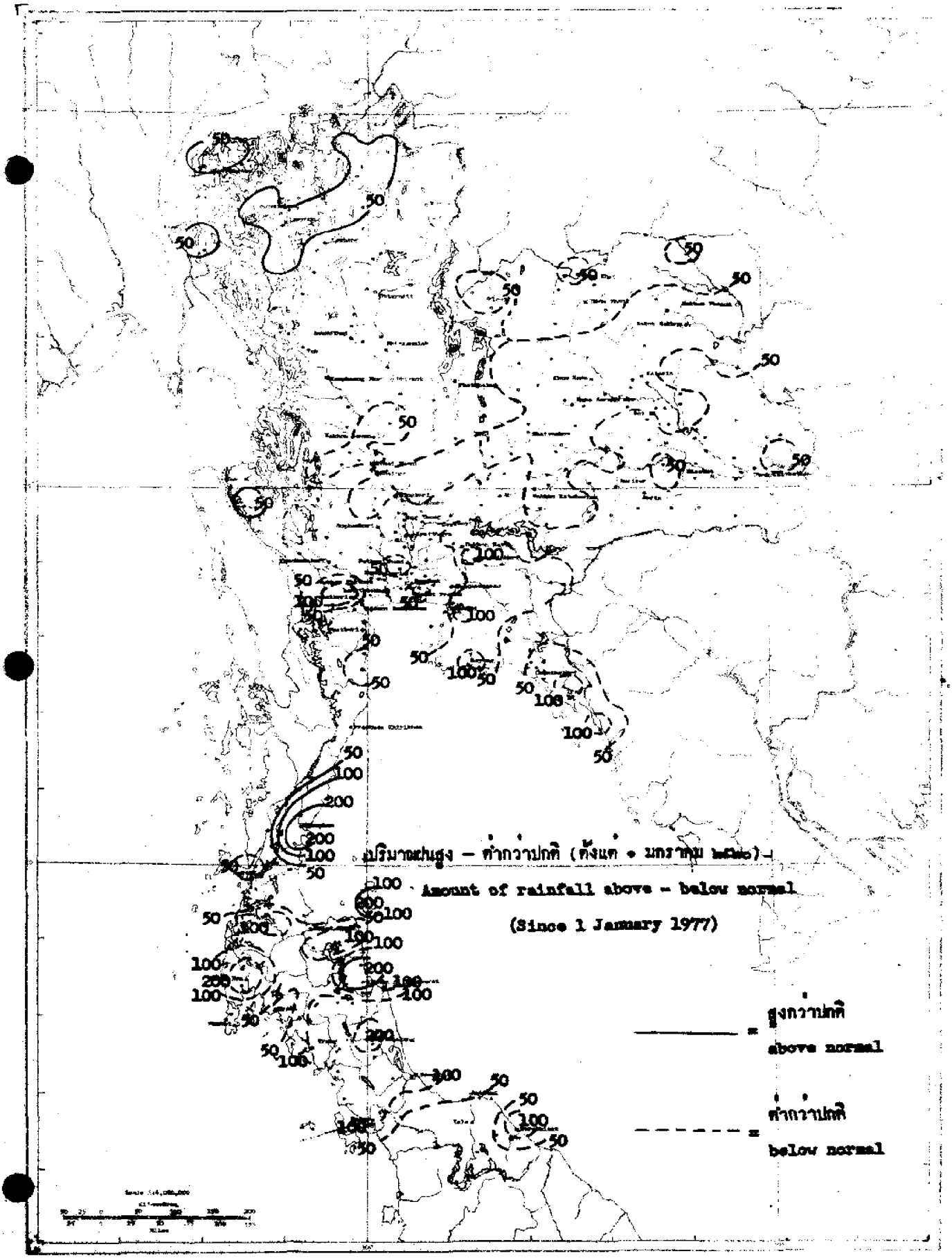
ปริมาณฝนสูง – ต่ำกว่าปกติ (ตั้งแต่ 1 มกราคม 2520)
Amount of rainfall above – below normal
(Since 1 January 1977)
สูงกว่าปกติ
above normal
ต่ำกว่าปกติ
below normal

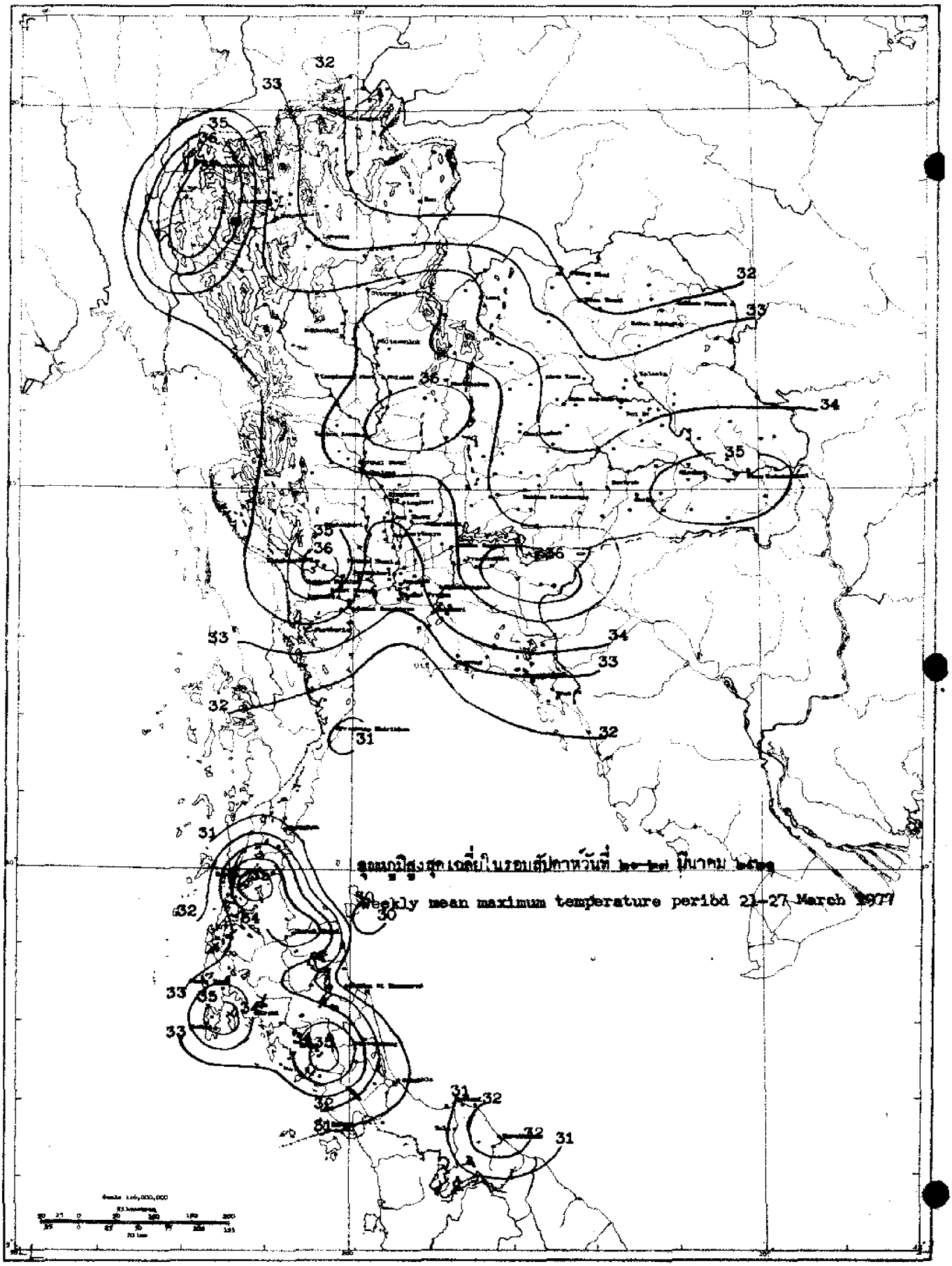

อุณหภูมิสูงสุดเฉลี่ยในรอบสัปดาห์วันที่ [illegible] มีนาคม [illegible]

Weekly mean maximum temperature period 21-27 March 1977

สถานีฝน Station	วันที่และจำนวนน้ำฝนเป็นมิลลิเมตร Date and amount of rainfall in millimetre มีนาคม March							ฝนรวม มม. Total rainfall mm.	ฝนรวมตั้งแต่ 1 มกราคม Accumulative rainfall since 1 January	
	21	22	23	24	25	26	27		ปริมาณ มม. Amount mm.	สูงต่ำกว่าปกติ Above or below Normal
ภาคเหนือ NORTHERN PART										
1 เชียงราย CHIANG RAI*				0.4				0.4	52.5	- 4.1
2 แม่สาย Mae Sai								0.0	22.7	- 19.7
3 เชียงแสน Chiang Saen								0.0	68.0	+ 17.1
4 เชียงของ Chiang Khong								0.0	31.2	- 12.1
5 แม่จัน Mae Chan								0.0	19.9	- 9.6
6 แม่สรวย Mae Suai								0.0	18.3	- 30.9
7 เทิง Thoeng				4.3				4.3	68.5	+ 22.6
8 เชียงคำ Chiang Kham			16.5	6.9				33.4	102.5	+ 62.2
9 เวียงป่าเป้า Wiang Pa Pao								0.0	3.4	- 14.3
10 พาน Phan	1.6			17.6				19.2	102.4	+ 86.9
11 แม่ใจ Mae Chai				0.8				0.8	79.4	+ 43.9
12 พะเยา Phayao			48.0					48.0	98.0	+ 72.5
13 จุน Chun								0.0	53.9	- 4.9
14 แม่ฮ่องสอน MAE HONG SON*				3.5	T			3.5	84.1	+ 60.9
15 ปาย Pai								0.0	78.2	+ 54.1
16 ขุนยวม Khun Yuam				3.5				3.5	42.6	+ 28.7
17 แม่ลาน้อย Mae La Noi				11.3				11.3	77.1	
18 แม่สะเรียง Mae Sariang*				6.4	T	11.5		17.9	104.5	+ 84.1
19 เชียงใหม่ CHIANG MAI*				4.0		T		4.0	94.4	+ 56.7
20 ฝาง Fang				5.8				5.8	31.0	- 7.1
21 แม่อาย Mae Ai								0.0		
22 เชียงดาว Chiang Dao								0.0		- 41.3
23 แม่แตง Mae Taeng								0.0	66.0	+ 41.5
24 แม่ริม Mae Rim				3.6				3.6	3.6	- 22.6
25 สันทราย San Sai								0.0	68.5	+ 40.6
26 ดอยสะเก็ด Doi Saket				9.6				9.6	71.8	+ 39.3
27 สันกำแพง San Kamphaeng				15.2				15.2	47.2	+ 33.5
28 หางดง Hang Dong				6.2				6.2	139.0	+113.2
29 สารภี Saraphi								0.0	53.4	
30 สันป่าตอง San Pa Tong								0.0	54.2	+ 12.1
31 จอมทอง Chom Thong								0.0	111.0	+ 73.5
32 ฮอด Hot				1.2				1.2	74.8	+ 45.1
33 ลำพูน LAMPHUN				7.1				7.1	99.0	+ 79.7
34 บ้านธาง Pa Sang				14.2				14.2	119.6	+ 89.9
35 ลี้ Li	32.2		15.2	7.1				54.5	135.7	+ 94.2
36 ลำปาง LAMPANG*				12.3				12.3	89.2	+ 49.6
37 งาว Ngao								0.0	109.8	+ 70.2
38 แจ้ห่ม Chae Hom				26.6				26.6	86.3	+ 70.4
39 เกาะคา Ko Kha				11.8				11.8	79.5	+ 44.4
40 สบปราบ Sop Prap			2.2	3.2				5.4	69.2	+ 36.7

สถานีฝน	Station	วันที่และจำนวนน้ำฝนเป็นมิลลิเมตร Date and amount of rainfall in millimetres							ฝนรวม มม. Total rainfall mm.	ฝนรวมตั้งแต่ 1 มกราคม Accumulative rainfall since 1 January	
		มีนาคม March								ปริมาณ มม. Amount mm.	สูงต่ำกว่าปกติ Above or below Normal
		21	22	23	24	25	26	27			
41 เถิน	Thoen	T		4.7					4.7	35.6	+ 12.8
42 แม่พริก	Mae Phrik			T	0.6				0.6	0.6	- 20.2
43 แพร่	PHRAE*			22.0	28.4				50.4	103.8	+ 62.4
44 สอง	Song								0.0	101.1	+ 66.6
45 สูงเม่น	Sung Men				20.5				20.5	72.9	+ 56.3
46 เด่นชัย	Den Chai			15.1					15.1	52.5	+ 26.3
47 น่าน	NAN*				5.5				5.5	99.1	+ 35.8
48 ทุ่งช้าง	Thung Chang				36.2				36.2	94.4	+ 43.1
49 เชียงกลาง	Chiang Klang								0.0	38.9	
50 ท่าวังผา	Tha Wang Pha*			T	9.9				9.9	80.9	+ 56.9
51 ปัว	Pua				5.5				5.5	72.6	+ 29.6
52 สา	Sa								0.0	55.2	+ 4.1
53 นาน้อย	Na Noi				22.7				22.7	41.0	+ 7.1
54 อุตรดิตถ์	UTTARADIT*			0.8	16.5				17.3	52.5	- 0.9
55 ฟากท่า	Fak Tha								0.0	19.0	- 33.0
56 น้ำปาด	Nam Pat			8.0					8.0	51.0	+ 13.9
57 สนามบินอุตรดิตถ์	Uttaradit Airport*								0.0		
58 ท่าปลา	Tha Pla			29.5					29.5	52.1	+ 1.9
59 ลับแล	Laplae								0.0		
60 ตาก	TAK*				53.3			T	53.3	78.4	+ 46.1
61 เขื่อนภูมิพล	Bhumibol Dam*			3.6	2.5			T	6.1	45.5	+ 28.6
62 บ้านตาก	Ban Tak					10.6			10.6	35.2	- 35.4
63 แม่ระมาด	Mae Ramat								0.0	7.4	- 1.2
64 แม่สอด	Mae Sot*			0.3					0.3	27.5	+ 3.0
65 สุโขทัย	SUKHOTHAI					9.6			9.6	37.4	- 3.5
66 ทุ่งเสลี่ยม	Thung Saliam				32.2				32.2	106.5	+ 68.6
67 สวรรคโลก	Sawankhalok								0.0	12.0	- 18.9
68 กงไกรลาศ	Kong Krailat				35.0				35.0	52.0	+ 6.3
69 บ้านด่านลานหอย	Ban Dan Lan Hoi				5.2				5.2	33.9	- 21.6
70 พิษณุโลก	PHITSANULOK*			3,3	41.0				44.3	52.5	- 6.8
71 นครไทย	Nakhon Thai		23.1						23.1	29.0	- 36.7
72 พรหมพิราม	Phrom Phiram			6.1	2.5				8.6	15.6	- 29.8
73 วังทอง	Wang Thong			29.4					29.4	46.8	- 6.5
74 บางกระทุ่ม	Bang Krathum								0.0		- 46.5
75 กำแพงเพชร	KAMPHAENG PHET								0.0	11.0	- 29.4
76 พรานกระต่าย	Phan Kratai								0.0		- 56.2
77 คลองขลุง	Khlong Khlung								0.0	12.6	- 18.1
78 ขาณุวรลักษบุรี	Khanu Woralaksaburi								0.0		- 58.9
79 พิจิตร	PHICHIT								0.0		- 47.4
80 สามง่าม	Sam Ngam								0.0		- 31.1
81 ตะพานหิน	Taphan Hin								010	10.9	- 31.4

สถานีฝน Station	วันที่และจำนวนน้ำฝนเป็นมิลลิเมตร Date and amount of rainfall in millimetres มีนาคม March 21	22	23	24	25	26	27	ฝนรวม มม. Total rainfall mm.	ฝนรวมตั้งแต่ 1 มกราคม Accumulative rainfall since 1 January ปริมาณ มม. Amount mm.	สูงต่ำกว่าปกติ Above or below Normal
82 บางมูลนาก Bang Mun Nak								0.0		- 59.9
83 โพทะเล Pho Thale								0.0		- 26.0
84 เพชรบูรณ์ PHETCHABUN*			2.7					2.7	3.0	- 92.0
85 หล่มเก่า Lom Kao								0.0		- 65.7
86 หล่มสัก Lom Sak*			10.4					10.4	43.6	- 30.3
87 ชนแดน Chon Daen			0.2					0.2	0.2	- 50.5
88 หนองไผ่ Nong Phai								0.0		- 68.3
89 วิเชียรบุรี Wichian Buri*								0.0	0.7	- 66.5
ภาคตะวันออกเฉียงเหนือ NORTHEASTERN PART										
1 เลย LOEI*			0.2	T				0.2	12.2	- 56.9
2 เชียงคาน Chiang Khan								0.0	16.3	- 39.0
3 ท่าลี่ Tha Li								0.0	30.9	- 21.9
4 ด่านซ้าย Dan Sai		2.4	3.7					6.1	6.1	- 76.5
5 วังสะพุง Wang Saphung								0.0	6.8	- 64.4
6 หนองคาย NONG KHAI			T					T	47.1	- 88.0
7 ศรีเชียงใหม่ Si Chiang Mai								0.0	51.0	- 11.1
8 ท่าบ่อ Tha Bo								0.0	16.3	- 19.0
9 โพนพิสัย Phon Phisai								0.0	28.8	- 14.9
10 บึงกาฬ Bung Kan								0.0	24.4	- 32.3
11 เซกา Seka								0.0	20.5	- 0.2
12 อุดรธานี UDON THANI								0.0	30.5	- 4.9
13 เพ็ญ Phen								0.0	29.5	- 8.0
14 กุมภวาปี Kumphawapi								0.0		- 49.7
15 หนองหาน Nong Han								0.0	11.5	- 20.3
16 หนองบัวลำภู Nong Bua Lam Phu								0.0		- 36.9
17 สกลนคร SAKON NAKHON*								0.0	6.3	- 70.0
18 วานรนิวาส Wanon Niwat								0.0	20.0	- 40.1
19 สว่างแดนดิน Sawang Daen Din								0.0	16.4	- 57.4
20 พรรณานิคม Phanna Nikhom								0.0	7.7	- 65.1
21 นครพนม NAKHON PHANOM								0.0	13.9	- 65.2
22 บ้านแพง Ban Phaeng								0.0	9.4	- 77.3
23 ท่าอุเทน Tha Uthen								0.0	20.2	- 48.3
24 นาแก Na Kae								0.0	2.2	- 83.2
25 ธาตุพนม That Phanom								0.0	5.6	- 75.8
26 มุกดาหาร Mukdahan*								0.0	3.0	- 61.5
27 กาฬสินธุ์ KALASIN								0.0		- 56.6
28 ยางตลาด Yang Talat								0.0		- 66.9
29 สหัสขันธ์ Sahatsakhan								0.0	5.6	- 53.7
30 กุฉินารายณ์ Kuchinarai								0.0		- 36.0
31 คมสาไสย Kamalasai			T					T		- 60.8
32 [illegible] ROI ET*								0.0	1.2	- 51.9

สถานีฝน	Station	วันที่และจำนวนน้ำฝนเป็นมิลลิเมตร Date and amount of rainfall in millimetres							ฝนรวม มม. Total rainfall mm.	ฝนรวมตั้งแต่ 1 มกราคม Accumulative rainfall since 1 January	
		มีนาคม March								ปริมาณ มม. Amount mm.	สูงต่ำกว่าปกติ Above or below Normal
		21	22	23	24	25	26	27			
33 โพนทอง	Phon Thong								0.0		- 44.9
34 ธวัชบุรี	Thawatchaburi								0.0		- 51.8
35 อาจสามารถ	At Samat								0.0		- 43.1
36 เสลภูมิ	Selaphum								0.0		- 53.0
37 จตุรพักตร์พิมาน	Chaturaphak Phiman								0.0	3.0	- 42.4
38 เกษตรวิสัย	Kaset Wisai								0.0		- 49.4
39 สุวรรณภูมิ	Suwannaphum								0.0		- 56.8
40 มหาสารคาม	MAHA SARAKHAM								0.0	1.1	- 77.5
41 เชียงยืน	Chiang Yun								0.0		- 37.2
42 กันทรวิชัย	Kantharawichai								0.0		- 55.5
43 โกสุมพิสัย	Kosum Phisai *								0.0		- 52.1
44 บรบือ	Borabu								0.0		- 79.8
45 วาปีปทุม	Wapi Pathum								0.0		- 32.9
46 พยัคฆภูมิพิสัย	Phayakkhaphum Phisai								0.0	6.8	- 41.9
47 ขอนแก่น	KHON KAEN *				T				T	0.2	- 70.0
48 น้ำพอง	Nam Phong								0.0		- 39.9
49 ภูเวียง	Phu Wiang								0.0		- 63.0
50 ชุมแพ	Chum Phae								0.0		- 62.3
51 มัญจาคีรี	Mancha Khiri								0.0		- 45.5
52 ชนบท	Chonnabot								0.0		- 71.0
53 บ้านไผ่	Ban Phai								0.0		- 74.6
54 พล	Phon								0.0	3.4	- 58.9
55 หนองสองห้อง	Nong Song Hong								0.0		- 39.9
56 ชัยภูมิ	CHAIYAPHUM *								0.0	2.0	- 75.9
57 เกษตรสมบูรณ์	Kaset Sombun								0.0		- 52.8
58 ภูเขียว	Phu Khieo								0.0		- 64.3
59 คอนสวรรค์	Khon Sawan								0.0		- 48.9
60 จัตุรัส	Chatturat								0.0		- 91.3
61 บำเหน็จณรงค์	Bamnet Narong								0.0	15.3	- 64.0
62 นครราชสีมา	NAKHON RATCHASIMA *								0.0	22.7	- 66.1
63 บัวใหญ่	Bua Yai								0.0		- 69.1
64 คง	Khong								0.0		- 63.8
65 ด่านขุนทด	Dan Khun Thot								0.0	9.0	- 42.7
66 โนนไทย	Non Thai								0.0	15.6	- 36.1
67 โนนสูง	Non Sung								0.0	41.0	- 20.0
68 พิมาย	Phimai								0.0	8.3	
69 สีคิ้ว	Sikhiu								0.0	77.8	+ 6.0
70 สูงเนิน	Sung Noen								0.0	49.1	- 29.9
71 ปักธงชัย	Pak Thong Chai			0.2					0.2	20.5	- 46.7
72 โชคชัย	Chok Chai *								0.0	0.8	- 59.5
73 ครบุรี	Khon Buri								0.0		- 72.9

สถานีฝน Station	วันที่และจำนวนน้ำฝนเป็นมิลลิเมตร Date and amount of rainfall in millimetres							ฝนรวม มม. Total rainfall mm	ฝนรวมตั้งแต่ 1 มกราคม Accumulative rainfall since 1 January	
	มีนาคม March								ปริมาณ มม. Amount mm.	สูงต่ำกว่าปกติ Above or below Normal
	21	22	23	24	25	26	27			
74 บุรีรัมย์ BURI RAM								0.0	12.5	- 41.0
75 พุทไธสง Phutthaisong								0.0	54.9	- 2.7
76 สตึก Satuk								0.0		- 64.9
77 ลำปลายมาศ Lam Phai Mat								0.0	108.2	+ 45.0
78 นางรอง Nang Rong								0.0	4.0	- 58.7
79 สุรินทร์ SURIN								0.0	0.9	- 45.8
80 รัตนบุรี Rattanaburi								0.0		- 56.0
81 ท่าตูม Tha Tum								0.0		- 34.5
82 ศีขรภูมิ Sikhoraphum								0.0		- 37.8
83 ปราสาท Prasat								0.0		- 42.5
84 สังขะ Sangkha								0.0		- 28.4
85 ศรีสะเกษ SI SA KET								0.0		- 36.3
86 ราษีไศล Rasi Salai								0.0	6.3	- 38.9
87 กันทรารมย์ Kantharurom								0.0	22.1	- 5.6
88 ขุขันธ์ Khukhan								0.0	28.5	- 8.2
89 ขุนหาญ Khun Han								0.0		- 39.8
90 กันทรลักษ์ Kantharalak								0.0	22.7	- 26.8
91 อุบลราชธานี UBON RATCHATHANI								0.0	4.9	- 61.4
92 เขมราฐ Khemarat								0.0	11.0	- 39.6
93 อำนาจเจริญ Amnat Charoen								0.0		- 48.1
94 ยโสธร Yasothon								0.0		- 48.6
95 ตระการพืชผล Trakan Phutphon								0.0	19.6	- 23.9
96 มหาชนะชัย Maha Chana Chai								0.0	11.5	- 37.1
97 เขื่องใน Khuang Nai								0.0		-40.9
98 โขงเจียม Khong Chiam								0.0		- 47.6
99 เดชอุดม Det Udom								0.0	40.4	+ 9.2
100 บุณฑริก Buntharik								0.0		- 29.5
ภาคกลาง CENTRAL PART										
1 นครสวรรค์ NAKHON SAWAN				T				T	16.4	- 65.6
2 บรรพตพิสัย Banphot Phisai								0.0	15.3	- 30.8
3 ชุมแสง Chumsaeng								0.0	8.8	- 59.0
4 หนองบัว Nong Bua								0.0	0.0	- 59.2
5 ลาดยาว Lat Yao								0.0	22.0	- 27.3
6 ท่าตะโก Tha Tako								0.0	0.0	- 77.1
7 พยุหคีรี Phayuha Khiri								0.0	0.0	- 41.7
8 ตากฟ้า Takhfi								0.0	23.0	- 32.8
9 อุทัยธานี UTHAI THANI								0.0	0.0	- 65.2
10 สว่างอารมณ์ Suwang Arom								0.0	0.0	- 35.0
11 บ้านไร่ Ban Rai								0.0	0.0	- 60.6
12 ทัพทัน Thap than								0.0	12.0	- 55.6
13 หนองฉาง Nong Chang								0.0	12.1	- 65.6

สถานีฝน Station	วันที่และจำนวนน้ำฝนเป็นมิลลิเมตร Date and amount of rainfall in millimeters มีนาคม March							ฝนรวม มม. Total rainfall mm.	ฝนรวมตั้งแต่ 1 มกราคม Accumulative rainfall since 1 January	
	21	22	23	24	25	26	27		ปริมาณ มม. Amount mm.	สูงต่ำกว่าปกติ Above or below Normal
14 หนองขาหย่าง Nong Khayang								0.0	0 3.7	- 50.5
15 **ชัยนาท** CHAI NAT				9.8				9.8	13.4	- 37.6
16 มโนรมย์ Manorom								0.0	0.0	- 59.9
17 วัดสิงห์ Wat Sing								0.0	1.1	- 74.4
18 หันคา Hankha								0.0	0.0	- 57.0
19 **สิงห์บุรี** SING BURI								0.0	1.5	- 60.5
20 อินทร์บุรี In Buri								0.0	0.0	- 58.1
21 บางระจัน Bang Rachan								0.0	6.9	- 63.0
22 พรหมบุรี Phrom Buri								0.0	0.1	- 49.7
23 **ลพบุรี** LOP BURI*								0.0	26.3	-65.8
24 บ้านหมี่ Ban Mi								0.0	0.0	- 63.2
25 บัวชุม Bua Chum*			0.6					0.6	30.0	- 56.1
26 ชัยบาดาล Chai Badan								0.0	16.1	- 46.5
27 พัฒนานิคม Phatthana Nikhom								0.0	0.0	- 93.6
28 โคกสำโรง Khok Samrong								0.0	20.1	- 40.1
29 ท่าวุ้ง Tha Wung								0.0	0.0	- 66.8
30 **สุพรรณบุรี** SUPHAN BURI*				1.5				1.5	10.3	- 49.3
31 เดิมบางนางบวช Doembang Nangbuat								0.0	0.0	- 61.8
32 สามชุก Sam Chuk								0.0	0.0	- 53.7
33 ดอนเจดีย์ Don Chedi								0.0	0.0	- 52.2
34 ศรีประจันต์ Si Phrachan								0.0	0.0	- 32.1
35 อู่ทอง U Thong				16.2				16.2	16.2	- 20.9
36 บางปลาม้า Bang Pa Ma								0.0	9.7	- 18.5
37 ดอนพี่น้อง Song Phi Nong								0.0	0.0	- 29.5
38 **อ่างทอง** ANG THONG								0.0	50.0	- 8.7
39 โพธิ์ทอง Pho Thong								0.0	18.4	- 38.4
40 ไชโย Chaiyo								0.0	0.0	- 24.3
41 วิเศษชัยชาญ Wiset Chai Chan								0.0	10.5	- 26.3
42 ป่าโมก Pa Mok								0.0	26.1	- 22.6
43 **สระบุรี** SARABURI								0.0	32.1	- 26.9
44 พระพุทธบาท Phra Phutthabat								0.0	68.7	
45 บ้านหมอ Ban Mo		8.0	3.3					11.3	10.6	+ 78.2
46 เสาไห้ Sao Hai		3.6						3.6	77.4	+ 33.0
47 แก่งคอย Kaeng Khoi								0.0	51.4	+ 25.2
48 หนองแค Nong Khae								0.0	6.7	- 78.7
49 **พระนครศรีอยุธยา** PHRA NAKHON SI AYUTTHAYA		25.0						25.0	55.6	+ 29.1
50 ท่าเรือ Tha Rua		4.6						4.6	51.9	- 20.2
51 ผักไห่ Phak Hai				3.8				3.8	3.8	- 42.5
52 บางบาล Bang Ban		5.7						5.7	20.0	- 19.3
53 เสนา Sena		2.1						2.1	2.1	- 47.9
54 บางไทร Bang Sai								0.0	0.0	- 56.3

สถานีฝน	Station	วันที่และจำนวนน้ำฝนเป็นมิลลิเมตร Date and amount of rainfall in millimeters							ฝนรวม มม. Total rainfall mm.	ฝนรวมตั้งแต่ 1 มกราคม Accumulative rainfall since 1 January	
		มีนาคม March								ปริมาณ มม. Amount mm.	สูงต่ำกว่าปกติ Above or below Normal
		21	22	23	24	25	26	27			
65 บางปะอิน	Bang Pa-in								0.0	0.0	- 44.5
66 ปทุมธานี	PATHUM THANI								0.0	28.3	- 32.3
67 หนองเสือ	Nong Sua								0.0	82.8	- 3.4
68 ธัญบุรี	Thanyaburi								0.0	2.6	- 65.7
69 รังสิต	Rangsit								0.0	107.2	+ 38.7
70 ลำลูกกา	Lam Luk Ka								0.0	22.9	- 39.5
71 นนทบุรี	NONTHABURI								0.0	0.0	- 50.6
72 บางบัวทอง	Bang Bua Thong								0.0	38.3	- 17.3
73 ธนบุรี	THON BURI								0.0	0.0	- 16.7
74 ตลิ่งชัน	Taling Chan										
75 บางขุนเทียน	Bang Khun Thian										
76 ราษฎร์บูรณะ	Rat Burana										
77 กรุงเทพมหานคร	BANGKOK METROPOLIS		3.8		T				3.8	56.6	- 13.7
78 สนามบินดอนเมือง	Don Muang Airport*								0.0	52.3	- 10.6
79 บางเขน	Bang Khen								0.0	29.7	- 42.4
80 มีนบุรี	Min Buri								0.0	0.0	- 41.4
81 ลาดกระบัง	Lat Krabang								0.0	0.0	- 48.8
82 ศูนย์วิจัยบางนา	Bangk Na*								0.0	41.9	
83 กาญจนบุรี	KANCHANABURI*		T		T				T	12.0	- 41.3
84 สังขละบุรี	Sangkhla Buri								0.0	0.0	
85 เหมืองปิล็อก	Pilok								0.0	0.0	
86 ทองผาภูมิ	Thong Pha Phum*		1.2						1.2	128.1	+ 88.3
87 ศรีสวัสดิ์	Si Sawat										
88 ไทรโยค	Sai Yok										
89 พนมทวน	Phanom Thuan				1.7				1.7	12.7	- 9.1
90 ท่าม่วง	Tha Muang								0.0	0.0	- 16.8
91 นครปฐม	NAKHON PATHOM				T				T	7.3	- 43.1
92 บางเลน	Bang Len								0.0	0.0	- 45.2
93 นครชัยศรี	Nakhon Chaisi								0.0	11.7	- 34.1
94 ราชบุรี	RATCHABURI								0.0	0.0	- 21.8
95 บ้านโป่ง	Ban Pong				T				T	2.5	- 37.2
96 โพธาราม	Photharam								0.0	7.1	- 29.5
97 ดำเนินสะดวก	Damnoen Saduak								0.0	0.0	- 28.2
98 ปากท่อ	Pak Tho								0.0	51.5	+ 28.4
99 สมุทรสงคราม	SAMUT SONGKHRAM								0.0	20.7	- 13.1
100 บางคนที	Bang Khonthi								0.0	26.2	- 10.2
101 อัมพวา	Amphawa								0.0	29.8	- 10.3
102 สมุทรสาคร	SAMUT SAKHON								0.0	13.3	+ 1.3
103 กระทุ่มแบน	Kratum Baen								0.0	15.7	- 28.1
104 สมุทรปราการ	SAMUT PRAKAN								0.0	13.3	- 60.4
105 บางพลี	Bang Phli								0.0	10.6	- 72.9

สถานีฝน Station	วันที่และจำนวนน้ำฝนเป็นมิลลิเมตร Date and amount of rainfall in millimeters							ฝนรวม มม. Total rainfall mm.	ฝนรวมตั้งแต่ 1 มกราคม Accumulative rainfall since 1 January	
	มีนาคม March								ปริมาณ มม. Amount mm.	สูงต่ำกว่าปกติ Above or below Normal
	21	22	23	24	25	26	27			
ภาคตะวันออก EASTERN PART										
1 นครนายก NAKHON NAYOK									9.4	- 45.0
2 บ้านนา Ban Na								0.0	15.0	- 61.0
3 ปากพลี Pak Phli								0.0	0.0	- 53.1
4 องครักษ์ Ongkharak								0.0	36.8	- 26.2
5 ปราจีนบุรี PRACHIN BURI*								0.0	10.6	-110.4
6 ประจันตคาม Prachantakham								0.0	0.0	- 82.7
7 บ้านสร้าง Ban Sang								0.0	15.0	- 65.3
8 ศรีมหาโพธิ Si Maha Phot								0.0	21.3	- 69.7
9 กบินทร์บุรี Kabin Buri*								0.0	0.0	- 51.9
10 ตระแก้ว Sa Kaeo								0.0	0.0	- 79.7
11 วัฒนานคร Watthana Nakhon								0.0	6.2	- 79.5
12 อรัญประเทศ Aranyaprathet*	0.1		0.5	2.3				2.9	13.6	- 81.4
13 ฉะเชิงเทรา CHACHOENGSAO								0.0	10.1	- 39.6
14 บ้านโพธิ์ Ban Pho								0.0	0.0	- 46.1
15 ชลบุรี CHON BURI*				T				T	91.3	+ 8.6
16 พานทอง Phan Thong								0.0	0.0	- 54.3
17 บ้านบึง Ban Bung								0.0	0.0	-105.6
18 เกาะสีชัง Ko Sichang*	T							T	32.7	- 38.9
19 ศรีราชา Si Racha		2.4						2.4	32.5	- 33.6
20 สัตหีบ Sattahip*		1.9						1.9	81.4	- 54.8
21 ระยอง RAYONG								0.0	0.0	-137.1
22 บ้านค่าย Ban Khai								0.0	31.9	- 52.8
23 แกลง Klaeng								0.0	97.9	+ 2.7
24 จันทบุรี CHANTHABURI*								0.0	77.2	- 64.6
25 ท่าใหม่ Tha Mai								0.0	82.3	- 34.2
26 มะขาม Makham								0.0	0.0	- 98.4
27 ตราด TRAT								0.0	50.8	-144.3
28 เขาสมิง Khao Suming								0.0	112.4	- 4.4
29 แหลมงอบ Laem Ngop								0.0	0.0	
30 คลองใหญ่ Khlong Yai*						T		T	110.8	-138.5
ภาคใต้ SOUTHERN PART										
1 เพชรบุรี PHETCHABURI				T	T			T	9.3	- 28.4
2 บ้านแหลม Ban Laem								0.0	0.0	- 39.8
3 บ้านลาด Ban Lat								0.0	8.3	- 35.9
4 ท่ายาง Tha Yang								0.0	8.8	- 14.1
5 ชะอำ Cha-am								0.0	38.5	- 5.8
6 ประจวบคีรีขันธ์ PRACHUAP KHIRI KHAN*		T		8.9	T			8.9	155.1	- 32.6
7 หัวหิน Hua Hin*				0.1				0.1	12.0	- 66.8
8 ปราณบุรี Pran Buri				5.2				5.2	33.3	
9 ชุมพร CHUMPHON*				T	1.3	0.5		1.8	545.4	+286.3

สถานีฝน	Station	วันที่และจำนวนน้ำฝนเป็นมิลลิเมตร Date and amount of rainfall in millimeters							ฝนรวม มม. Total rainfall mm.	ฝนรวมตั้งแต่ 1 มกราคม Accumulative rainfall since 1 January	
		มีนาคม March								ปริมาณ มม. Amount mm.	สูงต่ำกว่าปกติ Above or below Normal
		21	22	23	24	25	26	27			
10 ท่าแซะ	Tha Sae								0.0	409.6	+192.1
11 สวี	Sawi					25.3			25.3	502.0	+273.9
12 หลังสวน	Lang Suan								0.0	212.1	+ 11.6
13 **สุราษฎร์ธานี**	**SURAT THANI***								0.0	64.6	- 42.7
14 ไชยา	Chaiya								0.0	126.1	+ 39.8
15 เกาะสมุย	Ko Samui *						0.3		0.3	353.0	+228.1
16 พุนพิน	Phunphin								0.0	46.2	- 63.8
17 ท่าฉาง	Tha Chang								0.0	2.7	-171.6
18 กาญจนดิษฐ์	Kanchanadit								0.0	0.0	- 92.5
19 บ้านนาสาร	Ban Na San								0.0	0.0	-113.7
20 **นครศรีธรรมราช**	**NAKHON SI THAMMARAT ***				T	0.3			0.3	374.4	+ 64.9
21 สิชล	Sichon								0.0	115.5	-137.5
22 ท่าศาลา	Tha Sala								0.0	285.7	+ 71.0
23 ฉวาง	Chawang								0.0	39.4	- 77.7
24 ทุ่งสง	Thung Song					2.5			2.5	16.0	-137.6
25 ร่อนพิบูลย์	Ron Phibun								0.0	78.0	-152.4
26 ปากพนัง	Pak Phanang								0.0	119.2	- 35.4
27 **พัทลุง**	**PHATTHALUNG**								0.0	93.9	-219.8
28 ควนขนุน	Khuan Khanun								0.0	46.9	
29 ปากพยูน	Pak Phayun								0.0	0.0	
30 เขาชัยสน	Khao Chaison								0.0	42.4	
31 **สงขลา**	**SONGKHLA ***				4.8				4.8	48.2	-176.4
32 รัตภูมิ	Rattaphum				6.7				6.7	102.6	-122.0
33 หาดใหญ่	Hat Yai				1.7		0.2		1.9	43.5	
34 สะเดา	Sadao								0.0	21.2	
35 **ปัตตานี**	**PATTANI ***				7.5	0.1			7.6	71.3	- 55.1
36 หนองจิก	Nong Chik								0.0	16.0	
37 ยะหริ่ง	Yaring				10.1				10.1	98.8	
38 มายอ	Mayo				1.2				1.2	130.4	
39 โคกโพธิ์	Khok Pho								0.0	113.9	
40 ปะนาเระ	Panare								0.0	16.9	
41 **ยะลา**	**YALA**								0.0	173.1	
42 ยะหา	Yaha								0.0	57.1	
43 รามัน	Raman				6.4				6.4	205.1	
44 บันนังสตา	Bannang Satar				8.8				8.8	88.0	
45 เบตง	Betong				13.7				13.7	49.9	
46 **นราธิวาส**	**NARATHIWAT***				31.9	0.5			32.4	251.7	-137.9
47 ยี่งอ	Yi-ngo				20.8				20.8	113.1	
48 ระแงะ	Rangae				5.3				5.3	54.2	
49 ตากใบ	Tak Bai								0.0	0.0	
50 สุไหงโกลก	Sungai Kolok				30.4				30.4	183.9	

สถานีฝน	Station	วันที่และจำนวนน้ำฝนเป็นมิลลิเมตร Data and amount of rainfall in millimeters							ฝนรวม มม. Total rainfall mm.	ฝนรวมตั้งแต่ 1 มกราคม Accumulative rainfall since 1 January	
		มีนาคม March								ปริมาณ มม. Amount mm.	สูงต่ำกว่าปกติ Above or below Normal
		21	22	23	24	25	26	27			
51 ระนอง	RANONG					T			T	36.6	- 59.0
52 กระบุรี	Kra Buri								0.0	27.7	
53 พังงา	PHANGNGA								0.0	0.5	-256.4
54 ตะกั่วป่า	Takua Pa								0.0	105.1	
55 กะปง	Kapong								0.0	118.2	
56 ท้ายเหมือง	Thai Muang								0.0	82.2	
57 ตะกั่วทุ่ง	Takua Thung								0.0	105.5	
58 ทับปุด	Thap Put								0.0	64.6	
59 ภูเก็ต	PHUKET*								0.0	55.6	- 61.2
60 สนามบินภูเก็ต	Phuket Airport*								0.0	116.0	- 33.4
61 กระบี่	KRABI								0.0	37.9	
62 อ่าวลึก	Ao Luk								0.0	186.7	
63 คลองท่อม	Khlong Tom								0.0	13.1	
64 ตรัง	TRANG					T			T	23.1	-127.0
65 สนามบินตรัง	Trang Airport*										
66 สิเกา	Sikao								0.0	20.3	
67 ย่านตาขาว	Yan Ta Khao								0.0	0.0	
68 ปะเหลียน	Palian				2.2				2.2	25.3	
69 สตูล	SATUN								0.0	16.5	-135.5
70 ทุ่งหว้า	Thung Wa								0.0	16.8	

สถานีฝน Station	วันที่และจำนวนน้ำฝนเป็นมิลลิเมตร Date and amount of rainfall in millimeters							ฝนรวม มม. Total rainfall mm.	ฝนรวมตั้งแต่ 1 มกราคม Accumulative rainfall since 1 January	
	มีนาคม March								ปริมาณ มม. Amount mm.	สูงต่ำกว่าปกติ Above or below Normal
	21	22	23	24	25	26	27			
กรุงเทพมหานคร BANGKOK METROPOLIS										
1 สถานีเครื่องรับส่งวิทยุนนทบุรี Overseas Radio Receiving Station								0.0	10.7	
2 ร.ร. การช่างนนทบุรี Nonthaburi Trade School								0.0		
3 พลังงานปรมาณูเพื่อสันติ Atomic Energy For Peace								0.0	9.0	
4 กองกำกับการรถวิทยุฯ MMP. Sub Division Car Center								0.0	15.5	
5 วิทยาลัยครูจันทรเกษม Chanksem College Education								0.0	15.4	
6 การไฟฟ้าฝ่ายผลิต Electrical Supply Authority								0.0		
7 ศูนย์ฝึกการบินพลเรือน Civil Aviation Training Center								0.0		
8 ร.ร. โยธินบูรณะ Yothin Burana School								0.0	3.0	
9 สถานีรถไฟบางบำหรุ Bang Bamru Railway Station								0.0		
10 ร.ร. พาณิชการสยาม Siam Commercial School								0.0	41.7	
11 ร.ร. การประชาสัมพันธ์ Public Relation School		0.2						0.2	3.3	
12 ร.ร. สามเสนนอก Sam Sen Nok School								0.0	46.3	
13 มหาวิทยาลัยรามคำแหง Ramkhamhaeng University								0.0	27.0	
14 ร.ร. ศรีอุดัย Sri Udai School		1.9		T				1.9	39.3	
15 ร.ร. จิตรลดา Chitlada School		T						T	6.5	
16 [illegible]งกะปิ Bangkapi Boundary								0.0		
17 เขตหนองจอก Nong Chok Boundary								0.0		
18 กระทรวงศึกษาธิการ Ministry of Education								0.0		
19 ร.ร. ช่างกลวิทยา Changkol Vitthaya School								0.0	33.7	
20 ร. 1 พัน 2 รอ. Second Infantry Battalion								0.0		
21 บ้านมนังคศิลา Ban Manangkha Sila								0.0	12.8	
22 ร.ร. โยสิตสโมสร Kosit Samosorn School		5.8		T				5.8	43.1	
23 ประตูน้ำปทุมวัน Pathumvan Irr.		T						T	7.5	
24 ร.ร. เฉลิมสาสน์ศึกษา Chaloemsart Suksa School								0.0	23.7	
25 วิทยาลัยโปลช่าง Polt Chang College								0.0	43.4	
26 ร.ร. มาเตร์เดอี Mater Dei School		T						T	7.6	
27 สถานีจ่ายไฟฟ้าบางกะปี Sup Center of Electrial Supply-Bangkapi								0.0	43.8	
28 วิทยาลัยพาณิชการธนบุรี Thonburi Commercial College				T				T	29.4	
29 วิทยาลัยครูบ้านสมเด็จ Bansomdet Teacher College								0.0	25.6	
30 เขตคลองสาน Khlong San Boundary								0.0		
31 ร.ร. เตรียมทหาร Armed Force Academy Preparatory-School		1.4						1.4	8.6	
32 ร.ร. กรุงเทพคริสเตียน Bangkok Christian College								0.0	26.5	
33 ร.ร. ศรีวิกรม์ Srivikorn School								0.0	7.3	
34 ประตูน้ำพระโขนง Prakhanong Irr.		6.2						6.2	6.7	
35 ร.ร. สมชีสึกษา Somchit Suksa School								0.0		
36 ร.ร. ยานนาเวศวิทยาคม Yannawa Vithayakhom School								0.0	25.1	
37 [illegible]พระโขนง Prakhanong School								0.0		
38 ร.ร. ช่องนนทรี Chong Nonsri School								0.0	15.7	

อุณหภูมิสูงสุดและต่ำสุดประจำวันที่ ๒๑ — ๒๗ มีนาคม ๒๕๒๐

Daily Max. and Min. Temperature 21 - 27 March 1977

สถานี	Station	อุณหภูมิสูงสุดและต่ำสุดเป็นองศา ซ. Max. and Min. Temperature in degree C.							เฉลี่ยสูงสุดต่ำสุด Average Max. Min.	เฉลี่ยในสัปดาห์ Weekly Mean	ค่าปกติประจำเดือน Monthly Normal
		21	22	23	24	25	26	27			
ภาคเหนือ	**NORTHERN PART**										
1 เชียงราย	CHIANG RAI	32.2 18.5	35.3 20.2	33.7 20.0	32.9 20.0	26.3 18.0	34.0 19.2	34.1 20.0	31.5 19.4	25.4	24.6
2 แม่ฮ่องสอน	MAE HONG SON	36.2 19.5	37.6 20.6	36.0 20.2	36.3 21.2	34.0 19.8	35.0 20.2	36.8 21.2	36.6 20.4	28.5	26.4
3 เชียงใหม่	CHIANG MAI	30.9 20.7	34.4 20.4	33.5 21.2	25.0 20.0	27.2 17.6	32.4 18.7	32.7 19.3	30.9 19.7	25.3	26.1
4 น่าน	NAN	26.6 20.5	33.6 20.9	34.0 21.7	25.6 23.0	30.4 19.4	32.1 18.4	34.8 19.9	31.3 20.5	25.9	26.8
5 ท่าวังผา	Tha Wang Pha	30.3 19.5	33.7 20.0	35.2 20.3	22.4 21.5	29.2 18.0	33.6 17.5	36.0 20.0	31.5 19.5	25.5	..
6 ลำปาง	LAMPANG	34.0 21.6	37.2 21.5	35.0 23.3	23.8 22.3	30.8 19.6	33.6 19.7	36.6 21.6	33.0 21.4	27.2	27.2
7 แม่สะเรียง	Mae Sariang	36.7 22.1	38.3 20.2	37.7 20.5	35.9 20.9	35.2 20.9	36.1 21.6	36.7 20.9	36.7 21.0	28.8	26.7
8 แพร่	PHRAE	32.5 21.8	34.7 22.3	35.5 22.6	25.8 21.3	31.8 20.7	33.7 20.2	36.4 21.4	32.9 21.5	27.2	27.6
9 อุตรดิตถ์	UTTARADIT	34.6 24.0	37.0 24.4	36.6 24.1	29.6 24.0	33.4 21.9	35.5 20.7	36.6 21.7	34.8 23.0	28.9	29.0
10 ตาก	TAK	35.8 23.7	37.0 25.9	35.6 25.6	27.3 23.5	31.4 21.6	34.7 21.6	37.5 23.9	34.2 23.7	29.0	30.4
11 เขื่อนภูมิพล	Bhumibol Dam	35.1 23.2	37.4 23.4	35.5 26.0	26.8 23.7	30.2 20.1	34.7 19.9	37.6 24.2	33.9 22.9	28.4	29.5
12 พิษณุโลก	PHITSANULOK	34.4 22.8	35.5 25.6	35.5 26.5	29.0 24.3	32.3 21.5	34.5 22.2	36.8 22.7	34.0 23.6	28.8	29.3
13 แม่สอด	Mae Sot	34.7 23.1	35.8 22.7	36.3 23.1	31.1 21.0	32.0 20.2	35.3 21.2	35.8 22.1	34.4 21.9	28.2	28.1
14 เพชรบูรณ์	PHETCHABUN	35.6 23.8	37.0 24.6	37.1 24.8	32.4 24.2	33.7 20.7	36.4 19.7	37.3 20.5	35.7 22.6	29.1	28.6
15 หล่มสัก	Lom Sak	33.2 22.8	35.4 23.5	36.2 23.8	29.7 22.0	32.6 19.5	35.3 16.9	36.0 20.5	34.1 21.6	27.8	..
16 วิเชียรบุรี	Wichian Buri	33.7 23.1	36.2 25.0	37.4 25.2	35.4 26.2	33.2 22.4	37.1 20.4	37.7 22.0	35.8 23.5	29.7	..
ภาคตะวันออกเฉียงเหนือ	**NORTHEASTERN PART**										
1 หนองคาย	NONG KHAI	30.5 21.4	33.3 23.2	34.5 24.1	27.7 24.2	30.3 15.8	32.4 19.2	35.4 20.7	32.0 21.2	26.6	27.4
2 เลย	LOEI	32.2 19.8	35.1 22.3	35.5 22.7	28.9 24.7	31.2 16.6	34.9 17.3	36.6 19.0	33.5 20.3	26.9	26.7
3 อุดรธานี	UDON THANI	30.5 21.5	32.7 22.8	34.7 23.9	28.5 23.6	29.9 17.2	33.0 18.9	35.7 21.0	32.1 21.3	26.7	28.0
4 สกลนคร	SAKON NAKHON	31.3 21.1	33.7 21.9	34.8 22.6	29.7 21.8	30.5 15.2	33.2 17.8	36.8 19.3	32.7 20.0	26.4	27.2
5 นครพนม	NAKHON PHANOM	32.1 19.6	33.6 20.0	34.5 21.1	28.3 21.5	30.8 15.0	32.7 16.6	35.3 19.6	32.5 19.1	25.8	26.9
6 มุกดาหาร	Mukdahan	32.5 20.8	34.2 21.4	35.4 22.1	28.7 21.2	30.5 16.0	33.1 17.6	36.6 21.4	33.0 20.1	26.6	27.7
7 ขอนแก่น	KHON KAEN	33.0 22.7	34.8 24.0	36.6 23.9	31.0 24.3	31.3 17.4	34.3 19.0	37.5 21.0	34.1 21.8	27.9	28.8
8 โกสุมพิสัย	Kosum Phisai	32.7 22.5	35.3 23.0	36.7 23.1	35.6 23.8	30.9 17.7	34.3 16.4	.. 20.6	34.2 21.3	27.8	..
9 ร้อยเอ็ด	ROI ET	33.2 22.0	35.5 23.0	36.6 23.1	31.4 23.8	30.7 16.9	34.0 16.4	36.5 19.8	34.0 21.0	27.5	28.6
10 ชัยภูมิ	CHAIYAPHUM	33.6 23.4	35.3 24.5	36.9 24.5	31.5 25.1	30.5 19.8	34.4 19.6	37.0 21.0	34.2 22.6	28.4	28.6
11 อุบลราชธานี	UBON RATCHATHANI	34.6 21.1	36.5 21.3	36.9 24.8	33.5 23.1	32.0 16.0	34.5 17.0	36.7 21.1	35.0 20.6	27.8	28.7
12 สุรินทร์	SURIN	35.7 22.5	37.0 23.3	36.5 23.2	34.4 23.8	31.3 17.0	35.5 20.3	37.2 19.9	35.4 21.4	28.4	28.8
13 ตาคูม	Tha Tum	35.3 22.5	36.2 23.2	37.2 23.9	32.7 23.6	30.8 17.0	34.9 16.9	37.1 21.0	34.9 21.2	28.0	..
14 นางรอง	Nang Rong	35.2 23.2	36.4 23.9	36.7 24.0	34.7 24.3	30.7 17.9	35.6 20.0	.. 21.5	34.9 22.1	28.5	..

สถานี	Station	อุณหภูมิสูงสุดและต่ำสุดเป็นองศา ซ. Max. and Min. Temperature in degree C.							เฉลี่ยสูงสุด ต่ำสุด	เฉลี่ยในสัปดาห์	ค่าปกติประจำเดือน
		21	22	23	24	25	26	27	Average Max. Min.	Weekly Mean	Monthly Normal
15 นครราชสีมา	NAKHON RATCHASIMA	33.0 23.0	35.4 23.9	36.3 23.8	33.7 24.6	30.2 18.5	34.7 19.5	37.7 21.5	34.4 22.1	28.3	29.0
16 ไชยชัย	Chok Chai	33.0 22.3	34.6 22.9	35.7 22.0	33.6 23.9	28.2 17.7	34.0 18.4	.. 19.7	33.4 21.0	27.2	..
ภาคกลาง	**CENTRAL PART**										
1 นครสวรรค์	NAKHON SAWAN	34.8 22.9	35.9 26.1	36.2 26.2	35.7 26.1	33.5 22.1	36.7 21.3	37.4 24.8	35.7 24.2	30.0	30.3
2 ลพบุรี	LOP BURI	33.0 22.7	34.6 24.4	34.5 25.2	35.4 24.6	31.8 21.0	36.4 22.4	35.2 24.0	34.4 23.5	29.0	30.2
3 สุพรรณบุรี	SUPHAN BURI	34.8 23.6	34.8 24.3	34.0 25.6	34.2 24.0	31.2 22.4	35.6 21.8	34.6 24.0	34.2 23.7	28.9	29.9
4 กาญจนบุรี	KANCHANABURI	36.3 23.6	37.0 23.8	36.6 24.6	34.9 23.2	33.6 24.7	36.9 21.0	37.4 22.2	36.1 23.3	29.7	30.0
5 ทองผาภูมิ	Thong Pha Phum	34.0 20.0	35.0 23.0	34.7 22.4	34.4 21.6	32.9 22.1	34.6 18.9	35.5 21.5	34.4 21.4	27.9	..
6 สนามบินดอนเมือง	Don Muang Airport	33.5 25.0	33.5 25.4	33.9 25.4	35.5 25.2	34.2 24.0	35.9 23.0	34.0 25.8	34.4 24.8	29.6	29.2
7 กรุงเทพมหานคร	BANGKOK METROPOLIS	33.5 24.7	33.8 26.0	33.5 25.8	35.3 24.6	33.7 25.0	36.3 22.0	33.0 26.0	33.9 24.6	28.3	27.9
8 ศูนย์วิจัย ฯ บางนา	Bang Na	33.5 24.7	33.4 25.7	33.7 25.0	34.6 23.6	33.0 21.6	35.7 22.1	33.8 26.2	34.0 24.1	29.1	..
ภาคตะวันออก	**EASTERN PART**										
1 ปราจีนบุรี	PRACHIN BURI	34.7 23.5	35.7 24.8	36.2 24.6	36.2 24.4	35.5 22.7	36.0 21.3	36.5 24.5	35.8 23.7	29.8	29.4
2 กบินทร์บุรี	Kabin Buri	35.3 23.6	36.6 24.7	37.4 24.7	36.2 24.8	33.6 22.2	36.8 21.3	.. 25.0	36.0 23.8	29.9	..
3 อรัญประเทศ	Aranyaprathet	35.7 24.0	36.8 24.6	37.8 25.4	37.0 24.8	34.0 19.7	36.6 21.4	37.2 24.9	36.4 23.5	30.0	29.6
4 ชลบุรี	CHON BURI	32.0 24.9	32.0 25.2	33.4 25.3	33.4 24.0	36.1 23.3	35.1 24.3	34.0 26.1	33.7 24.7	29.2	28.7
5 เกาะสีชัง	Ko Si Chang	30.7 26.2	31.6 26.3	31.9 26.3	30.3 25.4	32.7 25.2	32.1 24.9	31.0 26.6	31.5 25.8	28.6	28.8
6 สัตหีบ	Sattahip	31.9 26.0	30.4 26.3	31.0 26.0	32.4 26.0	32.4 24.4	32.0 25.2	31.0 27.0	31.5 25.8	28.6	30.1
7 ระยอง	RAYONG	..	..	..	..	..	..	..	..	..	..
8 จันทบุรี	CHANTHABURI	31.3 24.7	32.0 24.0	32.6 24.2	33.3 23.8	35.0 22.8	35.3 21.5	31.7 24.0	33.0 23.6	28.3	27.9
9 คลองใหญ่	Khlong Yai	31.7 23.8	32.1 23.0	32.5 21.1	32.6 22.9	33.2 24.2	32.0 22.9	31.9 22.2	32.3 22.9	27.6	27.6
ภาคใต้	**SOUTHERN PART**										
1 หัวหิน	Hua Hin	31.3 24.5	31.3 25.1	31.8 24.4	31.5 24.0	30.7 25.0	32.0 23.9	32.2 24.8	31.5 24.5	28.0	27.7
2 ประจวบคีรีขันธ์	PRACHUAP KHIRI KHAN	30.7 22.8	31.3 22.7	31.4 22.1	30.8 22.4	30.6 24.4	31.5 20.1	31.0 21.9	31.0 22.3	26.7	27.3
3 ชุมพร	CHUMPHON	31.0 21.4	30.5 22.5	35.8 22.8	30.7 23.1	31.2 24.4	30.0 22.8	30.9 22.2	31.4 22.7	27.1	27.2
4 สุราษฎร์ธานี	SURAT THANI	33.8 19.4	33.5 18.5	34.0 19.6	33.7 19.5	33.6 21.1	33.2 22.4	34.8 19.2	33.8 20.0	26.9	27.8
5 เกาะสมุย	Ko Samui	29.6 24.4	29.6 26.0	29.8 26.4	30.0 26.0	29.0 26.9	26.4 26.0	29.4 26.0	29.4 26.0	27.7	..
6 นครศรีธรรมราช	NAKHON SI THAMMARAT	31.1 22.4	30.6 21.2	31.4 22.1	30.3 23.0	30.3 24.2	30.1 24.0	31.4 22.7	30.7 22.8	26.8	27.4
7 สงขลา	SONGKHLA	30.7 26.0	30.7 26.0	30.6 25.9	30.7 26.0	30.7 24.3	30.5 26.4	30.7 24.1	30.7 26.8	28.7	27.9
8 ปัตตานี	PATTANI	31.9 21.3	32.9 20.5	33.8 20.3	32.0 21.0	31.7 22.5	31.6 22.4	33.0 21.0	32.4 21.3	26.9	27.4
9 นราธิวาส	NARATHIWAT	31.5 25.4	32.5 22.5	33.0 21.8	32.5 22.8	31.0 23.3	31.1 26.2	32.0 25.3	31.9 23.6	32.8	27.1
10 ระนอง	RANONG	34.5 21.6	34.4 21.2	34.5 21.2	34.7 22.5	34.2 25.4	34.4 23.8	35.1 21.8	34.5 22.5	28.5	27.9
11 ภูเก็ต	PHUKET	34.8 24.2	33.8 22.5	35.0 24.6	34.9 25.4	34.3 26.8	33.0 26.5	33.2 24.7	34.1 25.0	29.6	28.5
12 สนามบินภูเก็ต	Phuket Airport	33.7 22.1	34.1 21.0	36.0 20.8	35.7 26.0	35.4 24.3	34.8 26.0	34.7 22.9	34.9 23.5	29.1	28.0
13 สนามบินตรัง	Trang Airport	36.0 24.1	35.1 22.5	35.7 21.0	34.5 22.3	35.8 24.8	33.8 26.2	35.6 21.5	35.2 23.2	29.2	28.7

แก้ไขเพิ่มเติมรายงานปริมาณน้ำฝนเนื่องจากได้รับรายงานภายหลัง สำหรับรายงานอากาศประจำสัปดาห์ ฉบับที่ 12/1977

Corrections for late rainfall data reports in weekly weather report No. 12/1977

หัก	สถานีฝน Station	วันที่และจำนวนน้ำฝนเป็นมิลลิเมตร Date and amount of rainfall in millimeters มีนาคม March 14	15	16	17	18	19	20	ฝนรวม มม. Total rainfall mm.	ฝนรวมตั้งแต่ 1 มกราคม Accumulative rainfall since 1 January ปริมาณ มม. Amount mm.	สูงต่ำกว่าปกติ Above or below Normal
	ภาคเหนือ NORTHERN PART										
10	พาน Phan							9.7	9.7	83.2	+ 68.3
27	ดันกำแพง San Kamphaeng							25.5	25.5	32.0	+ 23.3
28	หางดง Hang Dong							42.0	42.0	132.8	+111.2
44	สอง Song							8.2	8.2	101.1	+ 71.5
53	นานอย Na Noi							15.4	15.4	18.3	- 6.6
56	ท่าปลา Tha Pla							8.4	8.4	22.6	- 22.9
77	คลองขลุง										
	ภาคตะวันออกเฉียงเหนือ										
7	ศรีเชียงใหม่ Si Chiang Mai						12.5	23.4	35.9	51.0	+ 10.7
8	ท่าบ่อ Tha Bo							12.5	12.5	28.8	+ 0.2
29	สหัสขันธ์ Sahatsakhan							5.6	5.6	5.6	- 47.1
61	บำเหน็จณรงค์ Bamnet Narong							15.3	15.3	15.3	- 55.1
66	โนนไทย Non Thai							15.6	15.6	15.6	- 30.5
67	โนนสูง Non Sung							41.0	41.0	41.0	- 9.1
69	สีคิ้ว Sikhui							20.0	20.0	77.8	+ 10.0
70	สูงเนิน Sung Noen							49.1	49.1	49.1	- 25.9
71	ปักธงชัย Pak Thong Chai							10.4	10.4	20.3	- 30.9
74	บุรีรัมย์ BURI RAM						12.3		12.3	12.5	- 34.5
77	ลำปลายมาศ Lam Phai Mat							108.2	108.2	108.2	+ 53.2
	ภาคกลาง CENTRAL PART										
2	บรรพตพิสัย Banphot Phisai							15.3	15.3	15.3	- 26.5
5	ลาดยาว Lat Yao							11.2	11.2	22.0	- 23.0
10	สวางอารมณ์										
11	บ้านไร่ Ban Rai							23.0	23.0	23.0	- 30.2
12	ทัพทัน Thap than							12.0	12.0	12.0	- 46.5
26	ชัยบาดาล Chai Badan							12.9	12.9	16.1	- 49.5
28	โคกสำโรง Khok Samrong							20.1	20.1	20.1	- 33.7
43	สระบุรี SARABURI							8.8	8.8	32.1	- 20.7
44	พระพุทธบาท Phra Phutthabat							50.4	50.4	68.7	
45	บ้านหมอ Ban Mo							63.5	63.5	99.3	+ 71.7
49	พระนครศรีอยุธยา AYUTTHAYA										
	ภาคตะวันออก										
7	บ้านสร้าง Ban Sang							15.0	15.0	15.0	- 49.2
8	ศรีมหาโพธิ Si Maha Phot							21.3	21.3	21.3	- 50.3
13	ฉะเชิงเทรา CHACHOENGSAO							5.5	5.5	10.1	- 33.9
27	ตราด TRAT							1.3	1.3	50.8	-129.8

REMARKS

1. **Meteorological Department's Station** (with * mark). Rainfall observation is performed daily at 07.00 a.m. by the Meteorological Department's personnel. Therefore the daily amount of rainfall in this publication means the total amount of rainfall in 24 hr. period from 07.00 a.m. of the recorded date to 07.00 a.m. of the following day.

2. **Voluntary Rainfall Station** (without * mark) located at District and Province. Rainfall observation is performed daily at 09.00 a.m. by the voluntary observer. The daily amount of rainfall means the total amount of rainfall in 24 hr. period from 09.00 a.m. of the recorded date to 09.00 a.m. of the following day.

3. **Rainfall and Temperature Data.** The daily rainfall and temperature observations are submitted to the Meteorological Department soon after the measurement by the following means :—

   — By radio or telegraph from the Meteorological Department's stations.
   — By telegraph from voluntary rainfall stations

   Those daily reports generally arrive at the Meteorological Department from about 07.00 a.m. to 07.00 p.m.

4. **Rainfall Intensity in 1 day** (24 hours)

Light Rainfall	amounts	0.1 — 10.0	millimetres
Moderate Rainfall	„	10.1 — 35.0	„
Heavy Rainfall	„	35.1 — 90.0	„
Very Heavy Rainfall	„	90.1	millimetres and above
Blank	represents	No rainfall or observation of rainfall does not arrive in time for publication.	
T	„	Trace or light rainfall with amount less than 0.1 millimetres.	

Various Data in this publication are published hurriedly to service the user. Therefore the user should be cautious in using them. If there is any doubts please inquired the Meteorological Statistics Subdivision of the Climatology Division for further informations by dialing the number 3916054 and 3910178.

Meteorological Department
Bangkok Metropolis

Climatology Division.

- กำหนดออก สัปดาห์ละ 1 ฉบับ ปีละ 52 ฉบับ
- ค่าบำรุง ฉบับละ 5 บาท ปีละ 150 บาท
- การบอกรับ ติดต่อที่กองภูมิอากาศ กรมอุตุนิยมวิทยา

โทร. 3916054

พิมพ์ที่โรงพิมพ์กรมอุตุนิยมวิทยา กระทรวงคมนาคม กรุงเทพมหานคร

นายสมิทธ ธรรมสโรช ผู้พิมพ์ผู้โฆษณา 2520

MO6.1/593
T364wr

กรมอุตุนิยมวิทยา กระทรวงคมนาคม

รายงานอากาศประจำสัปดาห์ ระหว่างวันที่ ๒๘ มีนาคม – ๓ เมษายน ๒๕๒๐

และ

การคาดหมายลักษณะอากาศ ระหว่างวันที่ ๔ – ๑๐ เมษายน ๒๕๒๐

ฉบับที่ ๑๔/๒๕๒๐

น.อ. ดร. ชจิต บัวจิตติ

อธิบดีกรมอุตุนิยมวิทยา

METEOROLOGICAL DEPARTMENT

MINISTRY OF COMMUNICATIONS

BANGKOK, THAILAND

WEEKLY WEATHER REPORT

DURING THE PERIOD 28 MARCH – 3 APRIL 1977

AND

WEATHER OUTLOOK

DURING 4 – 10 APRIL 1977

No. 14 /1977

Capt. Kajit Buajitti

Director – General

ATMOSPHERIC SCIENCES LIBRARY
MAY 3 1977
N.O.A.A.
U.S. Dept. of Commerce

หมายเหตุ

1. **สถานีของกรมอุตุนิยมวิทยา** (มีเครื่องหมาย *) ทำการตรวจวัดจำนวนฝนตกเวลา 07.00 น. ทุกวัน โดยเจ้าหน้าที่ของกรมอุตุนิยมวิทยา ดังนั้น จำนวนฝนรายวันในรายงานเล่มนี้ หมายถึงปริมาณฝนรวมในช่วงเวลา 24 ชั่วโมง ตั้งแต่เวลา 07.00 น. ของวันที่แจ้งไว้ในรายงาน จนถึงเวลา 07.00 น. ของวันรุ่งขึ้น

2. **สถานีฝนอำเภอและจังหวัด** (ไม่มีเครื่องหมาย *) ทำการตรวจวัดจำนวนฝนตกเวลา 09.00 น. ทุกวัน โดยเจ้าหน้าที่ ที่อยู่ในอำเภอหรือจังหวัดที่ได้รับแต่งตั้งจากกรมอุตุนิยมวิทยา ดังนั้น จำนวนฝนรายวัน หมายถึงปริมาณฝนรวมในช่วงเวลา 24 ชั่วโมง ตั้งแต่เวลา 09.00 น. ของวันที่แจ้งไว้ในรายงานจนถึงเวลา 09.00 น. ของวันรุ่งขึ้น

3. **ข้อมูลฝนและอุณหภูมิ** ที่พิมพ์ในรายงานเล่มนี้ เป็นข้อมูลที่เจ้าหน้าที่ผู้ทำการตรวจรายงานมายังกรมอุตุนิยมวิทยา ทุกวันภายหลังการตรวจ

   — สถานีของกรมอุตุนิยมวิทยา รายงานทางวิทยุโทรศัพท์หรือโทรเลข

   — สถานีฝนอำเภอและจังหวัด รายงานทางโทรเลข

   รายงานดังกล่าวนี้ กรมอุตุนิยมวิทยาจะได้รับตั้งแต่เวลาประมาณ 07.00 น. จนถึงเวลา 19.00 น.

4. **เกณฑ์ฝนใน 1 วัน** (24 ชั่วโมง)

ฝนเล็กน้อย	จำนวนตั้งแต่	0.1 — 10.0 มิลลิเมตร
ฝนปานกลาง	„	10.1 — 35.0 „
ฝนหนัก	„	35.1 — 90.0 „
ฝนตกหนักมาก	„	90.1 มิลลิเมตร ขึ้นไป
ช่องว่าง	หมายความว่า	ไม่มีฝนตกหรือยังไม่ได้รับรายงาน
T	„	ฝนตกน้อยไม่ถึง 0.1 มิลลิเมตร

ข้อมูลต่าง ๆ เหล่านี้ได้ดำเนินการจัดพิมพ์โดยรีบด่วน เพื่อสนองความต้องการแก่ผู้ใช้ จึงยังไม่ได้ทำการตรวจสอบ ฉะนั้น ผู้ใช้จึงควรพิจารณาข้อมูลก่อนที่จะนำไปใช้ หากมีข้อสงสัยประการใด โปรดติดต่อสอบถามเจ้าหน้าที่ งานสถิติอุตุนิยมวิทยา กองภูมิอากาศ โทรศัพท์ 3916054 และ 3910178

กองภูมิอากาศ กรมอุตุนิยมวิทยา
กรุงเทพมหานคร

การคาดหมายลักษณะอากาศใน ๗ วันข้างหน้า

ทั้งแต่วันที่ ๔ – ๑๐ เมษายน ๒๕๒๐

ลักษณะทั่วไป

คาดว่าบริเวณความกดอากาศสูงในมองโกเลีย ซึ่งมีกำลังค่อนข้างแรง จะแผ่ลงมาถึงประเทศไทยตอนบนตั้งแต่กลางสัปดาห์เป็นต้นไป

ภาคเหนือ ภาคตะวันออกเฉียงเหนือ ภาคกลาง ภาคตะวันออกรวมทั้งชายฝั่ง	จะมีฝนหรือฝนฟ้าคะนองเป็นแห่ง ๆ แต่จะมีปริมาณมากขึ้นในระยะครึ่งหลังของสัปดาห์
ภาคใต้ฝั่งตะวันออก	จะมีฝนหรือฝนฟ้าคะนองเป็นแห่ง ๆ ส่วนมากทางตอนล่างของภาค
ภาคใต้ฝั่งตะวันตก	จะมีฝนเป็นบางแห่งในตอนเย็นหรือค่ำ
กรุงเทพมหานคร	จะมีฝนเป็นบางแห่ง แต่ในครึ่งหลังของสัปดาห์จะมีปริมาณเพิ่มขึ้นบ้าง

กรมอุตุนิยมวิทยา

๔ เม.ย.๒๐

Weather outlook for the period 4 - 10 April 1977

General Situation

The high pressure area in Mongolia is rather active and is expected to extend to Upper Thailand from the middle of the week.

Northern Part: Northeastern Part: Central Part: Eastern part and Coastal Area:	Widely scattered showers or thundershowers but the amount of rainfall will increase during the second half of the week.
Southern Thailand East Coast:	Widely scattered showers or thundershowers mostly in the southern portion of the part.
Southern Thailand West Coast:	Isolated showers in the late afternoon of evening.
Bangkok Metropolis:	Isolated showers but the amount of rainfall will slightly increase during the second half of the week.

Meteorological Department
4 April 1977

สรุปลักษณะอากาศทั่วไปในรอบสัปดาห์
ตั้งแต่วันที่ ๒๘ มีนาคม – ๓ เมษายน ๒๕๒๐

๑. บริเวณความกดอากาศสูงจากประเทศจีนได้มีกำลังแรงและแผ่ลิ่มลงมาปกคลุมประเทศไทยตอนบนในระยะครึ่งหลังของสัปดาห์ ลักษณะเช่นนี้ทำให้มีฝนและฝนฟ้าคะนองกระจายเกือบทุกภาคของประเทศไทยมีฝนหนักเป็นบางแห่งและมีอากาศเย็นในบริเวณตอนบนของภาคเหนือและภาคตะวันออกเฉียงเหนือในระยะครึ่งหลังของสัปดาห์

๒. รายงานอุณหภูมิสูงสุดในภาคต่าง ๆ ของประเทศมีดังนี้.–

ภาคเหนือ	๓๘.๔ °ซ.ที่	เขื่อนภูมิพล	จ.ตาก	เมื่อวันที่	๒๘ มี.ค.
	ที่	อ.เมือง	จ.เพชรบูรณ์	"	๓๐ มี.ค.
ภาคตะวันออกเฉียงเหนือ	๓๙.๒ °ซ.ที่	อ.ท่าตูม	จ.สุรินทร์	"	๓๐ มี.ค.
ภาคกลาง	๓๘.๔ °ซ.ที่	อ.เมือง	จ.กาญจนบุรี	"	๓๐ มี.ค.
ภาคตะวันออก	๓๘.๒ °ซ.ที่	อ.กบินทร์บุรี	จ.ปราจีนบุรี	"	๓๐ มี.ค.
ภาคใต้	๓๗.๐ °ซ.ที่	อ.เมือง	จ.ตรัง	"	๒๙ มี.ค.

รายงานฝนสูงสุดในภาคต่าง ๆ ของประเทศไทยมีดังนี้.–

ภาคเหนือ	๕๐.๔ มม.ที่	อ.ทุ่งช้าง	จ.น่าน	เมื่อวันที่	๑ เม.ย.
ภาคตะวันออกเฉียงเหนือ	๔๔.๕ มม.ที่	อ.จัตุรัส	จ.ชัยภูมิ	"	๓๐ มี.ค.
ภาคกลาง	๒๒.๓ มม.ที่	อ.บางปะอิน	จ.อยุธยา	"	๑ เม.ย.
ภาคตะวันออก	๒๔.๓ มม.ที่	อ.คลองใหญ่	จ.ตราด	"	๓๐ มี.ค.
ภาคใต้	๔๖.๒ มม.ที่	อ.ปราณบุรี	จ.ประจวบคีรีขันธ์	"	๑ เม.ย.

กรมอุตุนิยมวิทยา

๔ เม.ย.๒๐

Weekly Weather Summary

Period 28 March - 3 April 1977

1. The active high pressure area over China extended its wedge to Upper Thailand during the second half of the week. Such condition caused scattered showers and thundershowers with isolated heavy falls in most parts of the Country. Cool weather experienced in upper portion of Northern and Northeastern Thailand during the second half of the week.

2. Highest temperature in various parts of thailand were as follows:–

Northern Part	38.8 °C.	at Bhumibol Dam	Tak	on 28	Mar.
		at Amphoe Muang	Phetchabun	" 30	Mar.
Northeastern Part	39.2 °C.	at Tha Tum	Surin	" 30	Mar.
Central Part	38.4 °C.	at Amphoe Muang	Kanchanaburi	" 30	Mar.
Eastern Part	38.2 °C.	at Kabin Buri	Prachin Buri	" 30	Mar.
Southern Part	37.0 °C.	at Amphoe Muang	Trang	" 29	Mar.

3. Heaviest rainfall in various parts of Thailand were as follows:-

Northern Part	51.4 mm. at Thung Chang	Nan	on 1	Apr.
Northeastern Part	49.5 mm. at Chatturat	Chaiyaphum	" 30	Mar.
Central Part	62.3 mm. at Bang Pa-in	Ayutthaya	" 1	Apr.
Eastern Part	64.3 mm. at Khlong Yai	Trat	" 31	Mar.
Southern Part	56.2 mm. at Pran Buri	Prachuap Khiri Khan	" 1	Apr.

Meteorological department
4 April 1977

ข่าวอากาศเพื่อการเกษตรประจำสัปดาห์

เมื่อวันที่ 28 มีนาคม – 3 เมษายน 2520 มีลักษณะอากาศซึ่งพอสรุปได้ดังต่อไปนี้ :-

บริเวณความกดอากาศสูงจากประเทศจีนได้มีกำลังแรงและแผ่ลิ่มลงมาปกคลุมประเทศไทยตอนบน ในระยะครึ่งหลังของสัปดาห์ ลักษณะเช่นนี้ทำให้มีฝนและฝนฟ้าคะนองกระจายเกือบทุกภาคของประเทศโดยมีฝนหนักเป็นบางแห่ง และมีอากาศเย็นในบริเวณตอนบนของภาคเหนือและภาคตะวันออกเฉียงเหนือในระยะครึ่งหลังของสัปดาห์

ข้อควรทราบ

ระยะต้นสัปดาห์นี้บริเวณประเทศไทยตอนบนยังคงมีฝนหรือฝนฟ้าคะนองเป็นแห่ง ๆ และคาดว่าต่อจากนั้นจะมีฝนเพิ่มขึ้น สำหรับภาคใต้ในระยะนี้จะมีฝนเป็นแห่ง ๆ ทางด้านตะวันออก ส่วนมากทางตอนล่างของภาค.

กรมอุตุนิยมวิทยา
4 เมษายน 2520

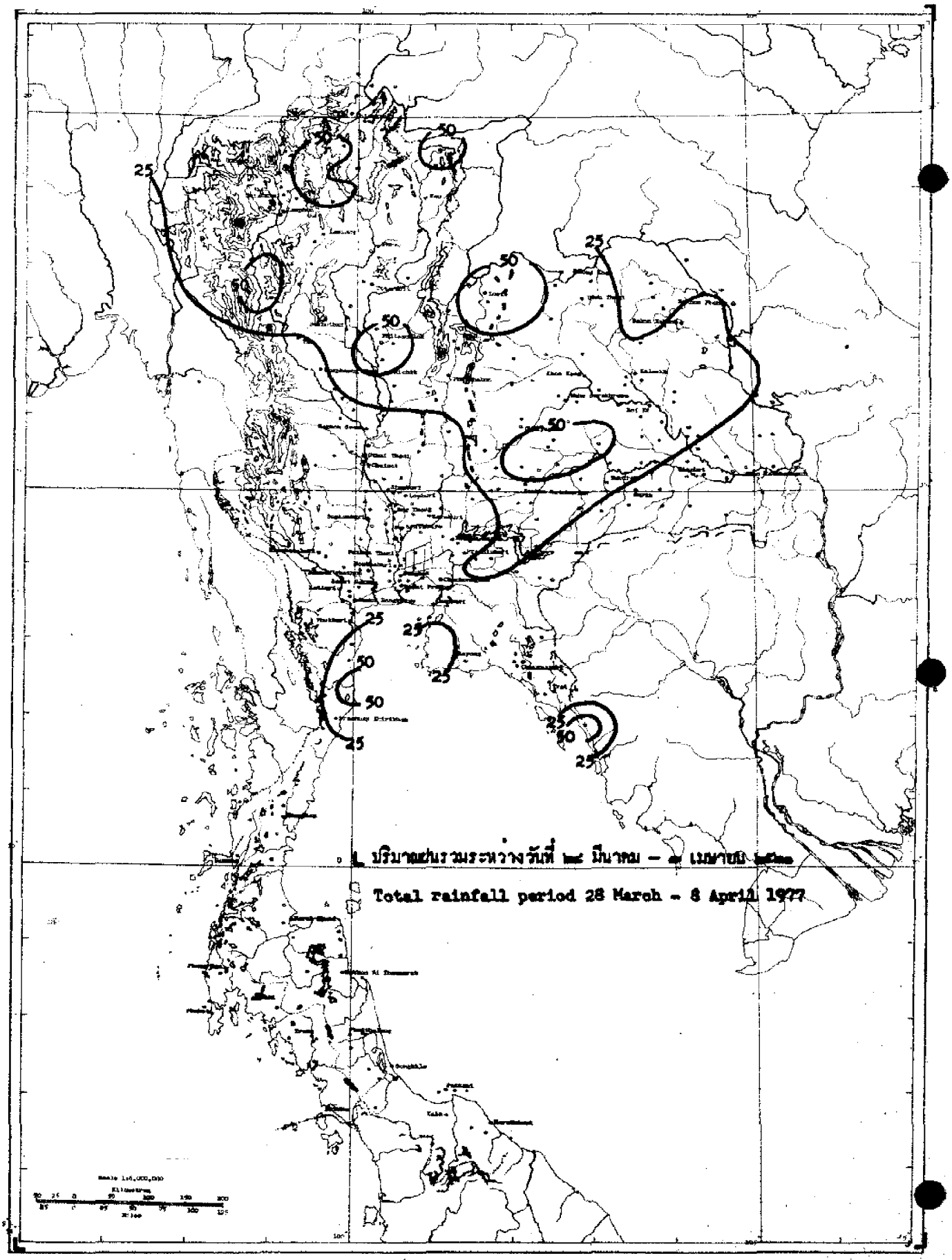

ปริมาณฝนรวมระหว่างวันที่ ๒๘ มีนาคม – ๘ เมษายน ๒๕๒๐

Total rainfall period 28 March - 8 April 1977

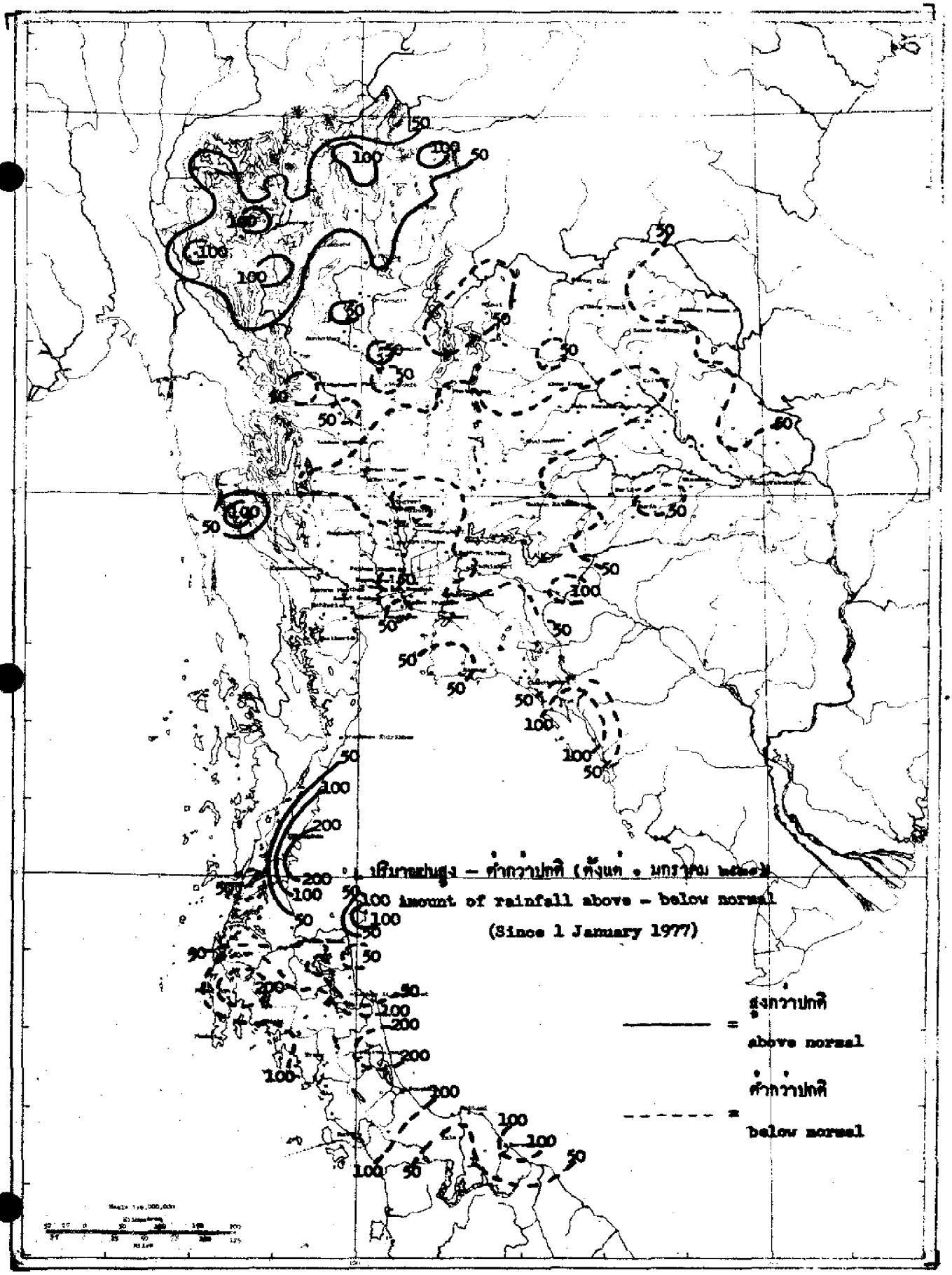
ปริมาณฝนสูง – ต่ำกว่าปกติ (ตั้งแต่ 1 มกราคม 2520)
Amount of rainfall above – below normal
(Since 1 January 1977)
สูงกว่าปกติ
above normal
ต่ำกว่าปกติ
below normal

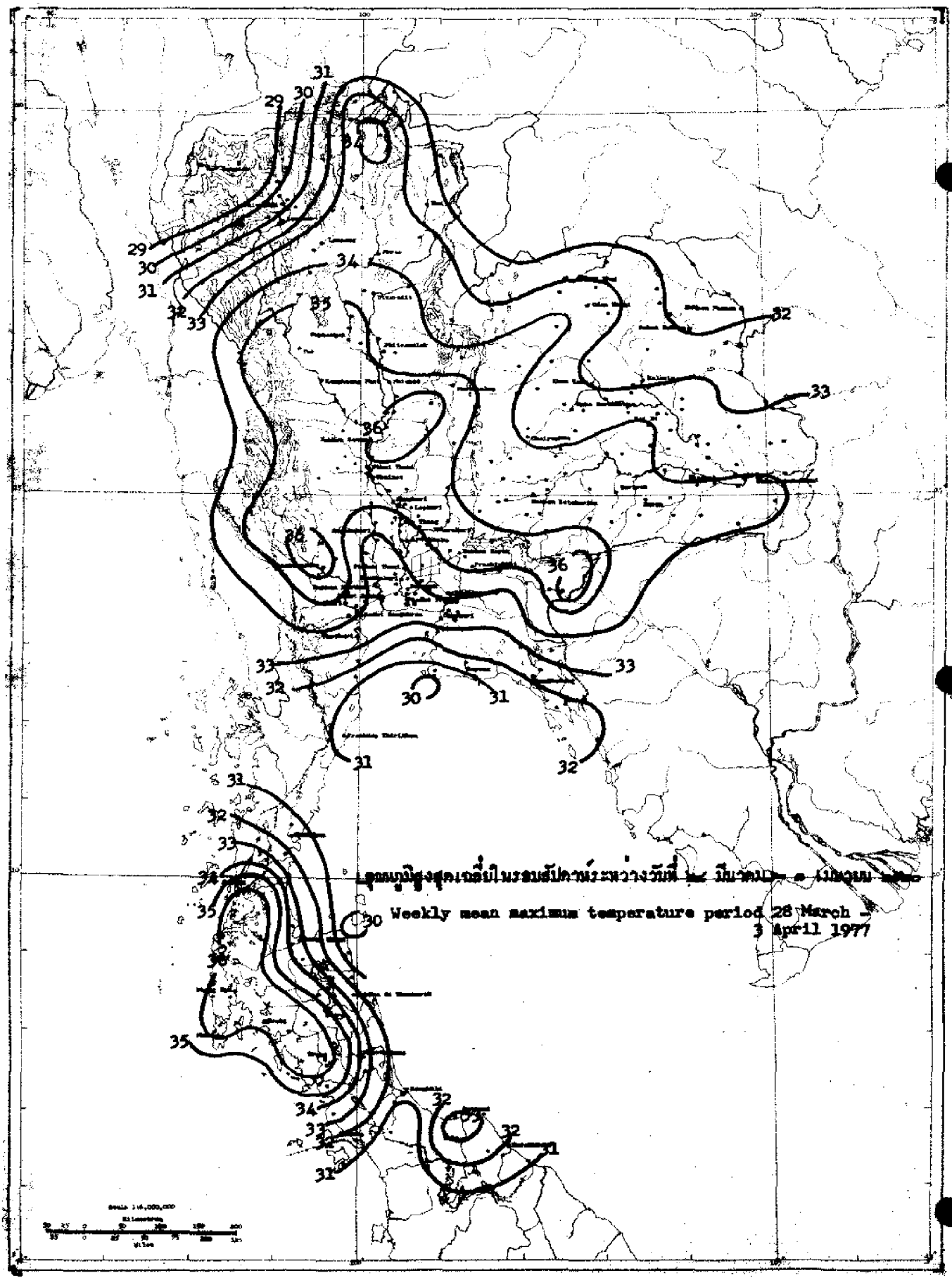

อุณหภูมิสูงสุดเฉลี่ยในรอบสัปดาห์ระหว่างวันที่ [illegible] มีนาคม - [illegible] เมษายน [illegible]

Weekly mean maximum temperature period 28 March - 3 April 1977

สถานีฝน	Station	วันที่และจำนวนน้ำฝนเป็นมิลลิเมตร Date and amount of rainfall in millimeters							ฝนรวม มม. Total rainfall mm.	ฝนรวมตั้งแต่ 1 มกราคม Accumulative rainfall since 1 January	
		มีนาคม–เมษายน March-April								ปริมาณ มม. Amount mm.	สูงต่ำกว่าปกติ Above or below Normal
		28	29	30	31	1	2	3			
ภาคเหนือ	**NORTHERN PART**										
1 เชียงราย	CHIANG RAI*				8.6	20.3		10.1	39.0	90.5	+ 26.0
2 แม่สาย	Mae Sai				27.8				27.8	50.5	+ 3.7
3 เชียงแสน	Chiang Saen				19.7				19.7	87.7	+ 31.8
4 เชียงของ	Chiang Khong				45.8				45.8	77.0	+ 27.5
5 แม่จัน	Mae Chan								0.0	19.9	+ 9.6
6 แม่สรวย	Mae Suai								0.0	18.3	- 38.9
7 เทิง	Thoeng				18.7				18.7	87.2	+ 34.2
8 เชียงคำ	Chiang Kham				39.0				39.0	141.5	+ 92.8
9 เวียงป่าเป้า	Wiang Pa Pao				70.8				70.8	74.2	+ 55.6
10 พาน	Phan				23.0				23.0	125.4	+109.9
11 แม่ใจ	Mae Chai				19.1	11.7			30.8	110.2	+ 48.9
12 พะเยา	Phayao				59.1	7.0			66.1	164.1	+123.8
13 ชุน	Chun								0.0	53.9	- 21.8
14 แม่ฮ่องสอน	MAE HONG SON*					18.2	0.9	21.0	40.1	124.2	+ 97.0
15 ปาย	Pai				6.1				6.1	84.3	+ 49.0
16 ขุนยวม	Khun Yuam								0.0	42.6	+ 26.7
17 แม่ลาน้อย	Mae La Noi								0.0		
18 แม่สะเรียง	Mae Sariang*				0.1	15.7		15.2	31.0	135.5	+110.4
19 เชียงใหม่	CHIANG MAI*				6.0	21.0		3.1	30.1	124.5	+ 82.7
20 ฝาง	Fang				29.0				29.0	60.0	+ 16.4
21 แม่อาย	Mae Ai								0.0		
22 เชียงดาว	Chiang Dao				18.6	23.8			42.4	42.4	+ 19.2
23 แม่แตง	Mae Taeng				0.5	15.9			16.4	82.4	+ 56.5
24 แม่ริม	Mae Rim								0.0	3.6	- 25.5
25 สันทราย	San Sai								0.0	68.5	+ 36.6
26 ดอยสะเก็ด	Doi Saket				9.4	10.8			20.2	92.0	+ 56.6
27 สันกำแพง	San Kamphaeng					13.9			13.9	61.1	+ 40.5
28 หางดง	Hang Dong					47.4			47.4	186.4	+156.2
29 สารภี	Saraphi					23.2			23.2	23.2	
30 สันป่าตอง	San Pa Tong					33.5			33.5	87.7	+ 42.2
31 จอมทอง	Chom Thong								0.0	111.0	+148.3
32 ฮอด	Hot				0.8	9.2			10.0	84.8	+ 52.5
33 ลำพูน	LAMPHUN				0.6	14.4			15.0	114.0	+ 92.3
34 ป่าซาง	Pa Sang								0.0	119.6	+ 87.8
35 ลี้	Li					19.1			19.1	154.8	+104.5
36 ลำปาง	LAMPANG*				T	6.2		7.4	13.6	94.9	+ 49.2
37 งาว	Ngao								0.0	109.8	+ 61.9
38 แจ้ห่ม	Chae Hom								0.0	86.3	+ 62.8
39 เกาะคา	Ko Kha				2.4	2.2			4.6	84.1	+ 43.4
40 สบปราบ	Sop Prap				0.3	19.3			19.6	88.8	+ 47.4

ที่	สถานีฝน Station	วันที่และจำนวนน้ำฝนเป็นมิลลิเมตร Date and amount of rainfall in millimetres มีนาคม–เมษายน March–April 28	29	30	31	1	2	3	ฝนรวม มม. Total rainfall mm.	ฝนรวมตั้งแต่ 1 มกราคม Accumulative rainfall since 1 January ปริมาณ มม. Amount mm.	สูงต่ำกว่าปกติ Above or below Normal
41	เถิน Thoen				3.4	34.2			37.6	73.2	+ 37.0
42	แม่พริก Mae Phrik				25.6	1.3			26.9	27.5	+ 2.4
43	แพร่ PHRAE*					9.0		24.3	33.3	137.1	+ 85.5
44	สอง Song					12.5			12.5	113.6	+ 65.8
45	สูงเม่น Sung Men								0.0	72.9	+ 53.6
46	เด่นชัย Den Chai					8.2			8.2	60.7	+ 27.8
47	น่าน NAN*				20.7	16.2		7.3	44.2	143.3	+ 60.9
48	ทุ่งช้าง Thung Chang				22.0	51.4			73.4	167.8	+106.5
49	เชียงกลาง Chiang Klang				40.6				40.6	79.5	
50	ท่าวังผา Tha Wang Pha*				11.2	20.3		15.3	46.8	112.4	+ 59.9
51	ปัว Pua					27.2			27.2	99.8	+ 45.8
52	สา Sa			30.2	6.8				37.6	92.8	+ 24.6
53	นาน้อย Na Noi								0.0	41.0	+ 1.1
54	อุตรดิตถ์ UTTARADIT*				3.3	12.9		13.6	29.8	82.3	+ 10.1
55	ฟากท่า Fak Tha				2.3				2.3	21.3	- 47.8
56	น้ำปาด Nam Pat				6.5				6.5	57.5	+ 10.9
57	สนามบินอุตรดิตถ์ Uttaradit Airport*										
58	ท่าปลา Tha Pla								0.0	52.1	- 9.8
59	ลับแล Laplae					18.1			18.1	18.1	- 43.1
60	ตาก TAK*				0.7	0.7		0.4	1.8	80.2	+ 39.5
61	เขื่อนภูมิพล Bhumibol Dam*				36.9	0.8		15.9	53.6	99.1	+ 71.4
62	บ้านตาก Ban Tak				8.0				8.0	43.2	- 2.9
63	แม่ระมาด Mae Ramat								0.0	7.4	- 3.9
64	แม่สอด Mae Sot*				1.1	19.7			20.8	48.3	+ 23.2
65	สุโขทัย SUKHOTHAI				5.2				5.2	42.6	+ 2.2
66	ทุ่งเสลี่ยม Thung Saliam				11.2	9.9			21.1	127.6	+ 89.5
67	สวรรคโลก Sawankhalok								0.0	12.0	- 21.0
68	กงไกรลาศ Kong Krailat								0.0	52.0	+ 0.9
69	บ้านด่านลานหอย Ban Dan Lan Hoi				24.2				24.2	58.1	- 5.9
70	พิษณุโลก PHITSANULOK*			0.8	17.9		0.3	46.6	65.6	118.1	+ 52.1
71	นครไทย Nakhon Thai								0.0	29.0	- 46.0
72	พรหมพิราม Phrom Phiram				5.5				5.5	21.1	- 34.0
73	วังทอง Wang Thong			1.3	0.2				1.5	48.3	- 12.5
74	บางกระทุ่ม Bang Krathum								0.0		- 58.4
75	กำแพงเพชร KAMPHAENG PHET								0.0	11.0	- 38.9
76	พรานกระต่าย Phran Kratai								0.0		- 63.9
77	คลองขลุง Khlong Khlung								0.0	12.6	- 24.1
78	ขาณุวรลักษบุรี Khanu Woralaksaburi								0.0		- 62.0
79	พิจิตร PHICHIT								0.0		- 59.9
80	สามง่าม Sam Ngam								0.0		- 38.6
81	ตะพานหิน Taphan Hin								0.0	10.9	- 39.1

สถานีฝน	Station	วันที่และจำนวนน้ำฝนเป็นมิลลิเมตร Date and amount of rainfall in millimeters							ปริมาณ mm. Total rainfall mm.	ฝนสะสมตั้งแต่ 1 มกราคม Accumulative rainfall since 1 January	
		มีนาคม–เมษายน March–April								ปริมาณ mm. Amount mm.	สูงต่ำกว่าปกติ Above or below Normal
		28	29	30	31	1	2	3			
82 บางมูลนาก	Bang Mun Nak								0.0		- 68.4
83 โพทะเล	Pho Thale								0.0		- 33.4
84 **เพชรบูรณ์**	**PHETCHABUN***			0.4		2.6		12.9	15.9	18.9	- 76.5
85 หล่มเก่า	Lom Kao								0.0		- 75.5
86 หล่มสัก	Lom Sak*			9.9	4.5	2.3	0.9	14.3	31.9	75.5	- 16.6
87 ชนแดน	Chon Daen			12.6					12.6	12.8	- 46.9
88 หนองไผ่	Nong Phai								0.0		- 72.8
89 วิเชียรบุรี	Wichian Buri*				T	1.2			1.2	1.9	- 92.2
ภาคตะวันออกเฉียงเหนือ	**NORTHEASTERN PART**										
1 **เลย**	**LOEI***		13.9	25.0	3.1	5.2		27.0	74.2	86.4	- 3.7
2 เชียงคาน	Chiang Khan	0.9			0.5	2.5			3.9	20.2	- 65.3
3 ท่าลี่	Tha Li					21.1			21.1	52.0	- 4.5
4 ด่านซ้าย	Dan Sai								0.0	6.1	- 86.9
5 วังสะพุง	Wang Saphung	T		5.6	2.1				7.7	14.5	- 76.3
6 **หนองคาย**	**NONG KHAI**					10.4	1.3	4.1	15.8	62.9	- 11.9
7 ศรีเชียงใหม่	Si Chiang Mai			2.7					2.7	53.7	- 19.6
8 ท่าบ่อ	Tha Bo			4.6	T	8.5			13.1	29.4	- 24.5
9 โพนพิสัย	Phon Phisai								0.0	28.8	- 23.3
10 บึงกาฬ	Bung Kan			1.2	3.8	6.6			11.6	36.0	- 38.1
11 เซกา	Seka								0.0	20.5	- 3.5
12 **อุดรธานี**	**UDON THANI**			0.3		2.6	3.2	32.4	38.5	69.0	- 46.2
13 เพ็ญ	Phen								0.0	29.5	- 19.5
14 กุมภวาปี	Kumphawapi			18.7		7.3			26.0	26.0	- 34.9
15 หนองหาน	Nong Han			11.0					11.0	22.5	- 17.7
16 หนองบัวลำภู	Nong Bua Lam Phu										
17 **สกลนคร**	**SAKON NAKHON***		1.3	3.2	0.2		11.6	5.8	22.1	57.8	- 32.8
18 วานรนิวาส	Wanon Niwat								0.0	20.0	- 63.5
19 สว่างแดนดิน	Sawang Daen Din								0.0	16.4	- 66.5
20 พรรณานิคม	Phanna Nikhom		3.8	0.5					4.3	12.0	- 68.8
21 **นครพนม**	**NAKHON PHANOM**		T	1.3	T		2.6	16.0	19.9	33.8	- 60.8
22 บ้านแพง	Ban Phaeng			1.6		9.3			10.9	20.3	- 77.8
23 ท่าอุเทน	Tha Uthen			25.4					25.4	45.6	- 35.6
24 นาแก	Na Kae	8.7		5.3					14.0	16.2	- 85.8
25 ธาตุพนม	That Phanom								0.0	5.6	- 86.9
26 มุกดาหาร	Mukdahan*			8.6	T		T	24.4	33.0	36.0	- 48.2
27 **กาฬสินธุ์**	**KALASIN**			12.4	0.3				12.7	12.7	- 53.5
28 ยางตลาด	Yang Talat			6.1	T				6.1	6.1	- 73.6
29 สหัสขันธ์	Sahatsakhan			24.2					24.2	29.8	- 43.2
30 กุฉินารายณ์	Kuchinarai								0.0		
31 กมลาไสย	Kamalasai			7.2					7.2	7.2	- 63.3
32 **ร้อยเอ็ด**	**ROI ET***			2.1	2.0			19.5	23.6	24.8	- 47.0

สถานีฝน	Station	วันที่และจำนวนน้ำฝนเป็นมิลลิเมตร Date and amount of rainfall in millimeters							ฝนรวม มม. Total rainfall mm.	ฝนรวมตั้งแต่ 1 มกราคม Accumulative rainfall since 1 January	
		มีนาคม–เมษายน March-April								ปริมาณ มม. Amount mm.	สูงต่ำกว่าปกติ Above or below Normal
		28	29	30	31	1	2	3			
33 โพนทอง	Phon Thong										
34 ธาตุพนม	Thawatchaburi										
35 อาจสามารถ	At Samat										
36 เสลภูมิ	Selaphum										
37 จตุรพักตร์พิมาน	Chaturaphak Phiman			13.0					13.0	16.0	- 35.5
38 เกษตรวิสัย	Kaset Wisai			48.0					48.0	48.0	- 31.1
39 สุวรรณภูมิ	Suwannaphum			25.0					25.0	25.0	- 43.0
40 มหาสารคาม	MAHA SARAKHAM			6.1	1.4				7.5	8.6	- 79.0
41 เชียงยืน	Chiang Yun			3.5					3.5	3.5	- 58.7
42 กันทรวิชัย	Kantharawichai			22.1					22.1	22.1	- 50.0
43 โกสุมพิสัย	Kosum Phisai*										
44 บรบือ	Borabu										
45 วาปีปทุม	Wapi Pathum										
46 พยัคฆภูมิพิสัย	Phayakkhaphum Phisai			76.9					76.9	83.7	
47 ขอนแก่น	KHON KAEN*			17.7	1.8	11.1	T	16.6	47.2	47.4	- 33.6
48 น้ำพอง	Nam Phong			31.5					31.5	31.5	- 22.6
49 ภูเวียง	Phu Wiang			18.4					18.4	18.4	- 64.3
50 ชุมแพ	Chum Phae			45.0					45.0	45.0	- 26.3
51 มัญจาคีรี	Mancha Khiri			1.7					1.7	1.7	- 57.5
52 ชนบท	Chonnabot			24.9					24.9	24.9	- 69.2
53 บ้านไผ่	Ban Phai			31.0		14.0			45.0	45.0	- 60.0
54 พล	Phon			2.3					2.3	15.7	- 77.5
55 หนองสองห้อง	Nong Song Hong								0.0		
56 ชัยภูมิ	CHAIYAPHUM*	0.3		9.9	0.8			9.3	20.3	22.3	- 82.1
57 เกษตรสมบูรณ์	Kaset Sombun			39.0					39.0	39.0	- 25.5
58 ภูเขียว	Phu Khieo			39.1					39.1	39.1	- 34.8
59 คอนสวรรค์	Khon Sawan			2.5					2.5	2.5	- 61.9
60 จัตุรัส	Chatturat			49.5					49.5	49.5	- 72.6
61 บำเหน็จณรงค์	Bamnet Narong			3.5					3.5	18.8	- 76.6
62 นครราชสีมา	NAKHON RATCHASIMA*				T	T		21.8	21.8	44.5	- 62.4
63 บัวใหญ่	Bua Yai								0.0		
64 คง	Khong								0.0		
65 ด่านขุนทด	Dan Khun Thot								0.0	9.0	- 51.9
66 โนนไทย	Non Thai								0.0	15.6	- 50.8
67 โนนสูง	Non Sung								0.0	41.0	- 38.5
68 พิมาย	Phimai								0.0		
69 สีคิ้ว	Sikhiu								0.0	77.8	- 0.1
70 สูงเนิน	Sung Noen								0.0	49.1	- 63.1
71 ปักธงชัย	Pak Thong Chai								0.0	20.9	- 61.1
72 ไชยวัย	Chok Chai*								0.0	6.9	- 72.8
73 ครบุรี	Khon Buri	30.7							30.7	30.7	- 61.6

สถานีฝน	Station	วันที่และจำนวนน้ำฝนเป็นมิลลิเมตร Date and amount of rainfall in millimetres							ฝนรวม mm. Total rainfall mm	ฝนรวมตั้งแต่ 1 มกราคม Accumulative rainfall since 1 January	
		มีนาคม–เมษายน March–April								ปริมาณ mm. Amount mm.	สูงต่ำกว่าปกติ Above or below Normal
		28	29	30	31	1	2	3			
74	บุรีรัมย์ BURI RAM			8.5					8.5	21.0	- 39.1
75	พุทไธสง Phutthaisong			2.1					2.1	57.0	- 23.2
76	สตึก Satuk			29.7					29.7	29.7	- 45.0
77	ลำปลายมาศ Lam Phai Mat								0.0	108.2	+ 32.1
78	นางรอง Nang Rong								0.0	18.4	- 60.0
79	สุรินทร์ SURIN			7.6	6.8			8.0	24.4	25.3	- 50.5
80	รัตนบุรี Rattanaburi								0.0	0.9	- 61.3
81	ท่าตูม Tha Tum			T	0.9			13.8	14.7	46.9	- 23.1
82	ศีขรภูมิ Sikhoraphum								0.0		
83	ปราสาท Prasat			15.6					15.6	15.6	- 39.6
84	สังขะ Sangkha								0.0		
85	ศรีสะเกษ SI SA' KET								0.0		
86	ราษีไศล Rasi Salai			11.9					11.9	18.2	- 44.7
87	กันทรารมย์ Kanthararam								0.0	22.1	- 9.4
88	ขุขันธ์ Khukhan								0.0	28.5	- 11.1
89	ขุนหาญ Khun Han								0.0		- 44.5
90	กันทรลักษ์ Kantharalak								0.0	22.7	- 29.5
91	อุบลราชธานี UBON RATCHATHANI			9.0					9.0	9.0	- 44.5
92	เขมราฐ Khemarat			17.5					17.5	22.4	- 57.9
93	อำนาจเจริญ Amnat Charoen			2.1					2.1	13.1	- 55.3
94	ยโสธร Yasothon								0.0		
95	ตระการพืชผล Trakan Phutphon								0.0	19.6	- 36.4
96	มหาชนะชัย Maha Chana Chai			18.9					18.9	30.4	- 38.0
97	เขื่องใน Khuang Nai			2.3					2.3	2.3	- 47.7
98	โขงเจียม Khong Chiam								0.0		
99	เดชอุดม Det Udom								0.0	40.4	- 13.1
100	บุณฑริก Buntharik								0.0		
	ภาคกลาง CENTRAL PART										
1	นครสวรรค์ NAKHON SAWAN			0.5				2.4	2.9	19.3	- 77.1
2	บรรพตพิสัย Banphot Phisai				23.4				23.4	38.7	- 20.7
3	ชุมแสง Chumsaeng								0.0	8.8	- 72.0
4	หนองบัว Nong Bua								0.0		
5	ลาดยาว Lat Yao					5.2			5.2	27.2	- 32.8
6	ท่าตะโก Tha Tako								0.0		- 88.7
7	พยุหคีรี Phayuha Khiri								0.0		- 50.9
8	ตาคลี Takhli			23.4					23.4	46.2	- 20.6
9	อุทัยธานี UTHAI THANI					4.0			4.0	4.0	- 75.8
10	สว่างอารมณ์ Sawang Arom								0.0		- 35.0
11	บ้านไร่ Ban Rai								0.0		- 76.9
12	ทัพทัน Thap than								0.0	12.0	- 69.6
13	หนองฉาง Nong Chang								0.0	12.1	- 77.6

สถานีฝน	Station	วันที่และจำนวนน้ำฝนเป็นมิลลิเมตร Date and amount of rainfall in millimetres มีนาคม–เมษายน March–April							ฝนรวม มม. Total rainfall mm.	ฝนรวมตั้งแต่ 1 มกราคม Accumulative rainfall since 1 January	
		28	29	30	31	1	2	3		ปริมาณ มม. Amount mm.	สูงต่ำกว่าปกติ Above or below Normal
14 หนองขาหย่าง	Nong Khayang								0.0	3.7	- 63.4
15 **ชัยนาท**	**CHAI NAT**								0.0	13.4	- 49.8
16 มโนรมย์	Manorom								0.0		- 70.6
17 วัดสิงห์	Wat Sing								0.0		- 87.5
18 หันคา	Hankha								0.0		- 61.2
19 **สิงห์บุรี**	**SING BURI**								0.0		- 68.2
20 อินทร์บุรี	In Buri								0.0		- 74.7
21 บางระจัน	Bang Rachan								0.0		- 79.1
22 พรหมบุรี	Phrom Buri								0.0		- 54.0
23 **ลพบุรี**	**LOP BURI***							2.3	2.3	28.7	- 78.4
24 บ้านหมี่	Ban Mi								0.0		- 77.0
25 บัวชุม	Bua Chum*							22.6	22.6	52.6	- 47.8
26 ชัยบาดาล	Chai Badan								0.0		- 78.7
27 พัฒนานิคม	Phatthana Nikhom								0.0		- 99.6
28 โคกสำโรง	Khok Samrong								0.0	20.1	- 48.3
29 ท่าวุ้ง	Tha Wung								0.0		- 71.8
30 **สุพรรณบุรี**	**SUPHAN BURI***				2.4	T		19.6	22.0	25.2	- 42.4
31 เดิมบางนางบวช	Doembang Nangbuat								0.0		- 62.4
32 สามชุก	Sam Chuk								0.0		- 58.1
33 ดอนเจดีย์	Don Chedi								0.0		- 67.4
34 ศรีประจันต์	Si Phrachan								0.0		- 43.7
35 อู่ทอง	U Thong								0.0	16.2	- 28.5
36 บางปลาม้า	Bang Pa Ma								0.0	9.7	- 22.8
37 ดอนพี่น้อง	Song Phi Nong								0.0		- 33.8
38 **อ่างทอง**	**ANG THONG**								0.0	50.0	- 18.9
39 ไผ่โทน	Pho Thong								0.0	18.4	- 49.9
40 ไชโย	Chaiyo								0.0		- 29.2
41 วิเศษชัยชาญ	Wiset Chai Chan								0.0	10.5	- 32.1
42 ป่าโมก	Pa Mok								0.0	26.1	- 24.2
43 **สระบุรี**	**SARABURI**				62.3	5.5			67.8	99.9	+ 29.9
44 พระพุทธบาท	Phra Phutthabat								0.0	68.7	
45 บ้านหมอ	Ban Mo								0.0	110.6	+ 73.8
46 เสาไห้	Sao Hai				9.5				9.5	86.9	+ 0.5
47 แก่งคอย	Kaeng Khoi				15.0				15.0	66.4	+ 29.0
48 หนองแค	Nong Khae				23.2				23.2	29.9	- 69.7
49 **พระนครศรีอยุธยา**	**PHRA NAKHON SI AYUTTHAYA**								0.0	55.6	+ 19.8
50 ท่าเรือ	Tha Rua					T			0.0	51.9	- 29.4
51 ผักไห่	Phak Hai								0.0	3.8	- 49.1
52 บางบาล	Bang Ban								0.0	20.0	- 21.6
53 เสนา	Sena								0.0	2.1	- 52.5
54 บางไทร	Bang Sai								0.0	11.0	- 49.8

สถานีฝน	Station	วันที่และจำนวนน้ำฝนเป็นมิลลิเมตร Date and amount of rainfall in millimeters							ฝนรวม มม. Total rainfall mm.	ฝนรวมตั้งแต่ 1 มกราคม Accumulative rainfall since 1 January	
		มีนาคม–เมษายน March–April								ปริมาณ มม. Amount mm.	สูงต่ำกว่าปกติ Above or below Normal
		28	29	30	31	1	2	3			
56 บางปะอิน	Bang Pa-in					62.3			62.3	62.3	+ 16.1
56 ปทุมธานี	PATHUM THANI								0.0	28.3	- 48.2
57 หนองเสือ	Nong Sua								0.0	82.8	- 18.1
58 ธัญบุรี	Thanyaburi								0.0	2.6	- 74.5
59 รังสิต	Rangsit				0.3				0.3	107.5	- 30.4
60 ลำลูกกา	Lam Luk Ka								0.0	22.9	- 34.1
61 นนทบุรี	NONTHABURI								0.0	0.0	- 61.8
62 บางบัวทอง	Bang Bua Thong								0.0	38.3	- 25.1
63 ธนบุรี	THON BURI								0.0	0.0	- 40.2
64 ตลิ่งชัน	Taling Chan								0.0	0.0	- 97.3
65 บางขุนเทียน	Bang Khun Thian								0.0	0.0	- 68.1
66 ราษฎร์บูรณะ	Rat Burana								0.0	0.0	- 67.9
67 กรุงเทพมหานคร	BANGKOK METROPOLIS				0.4		4.8	26.4	27.6	84.2	+ 0.3
68 สนามบินดอนเมือง	Don Muang Airport*				T	T		4.9	4.9	57.2	- 18.5
69 บางเขน	Bang Khen					T		3.2	3.2	32.9	- 51.2
70 มีนบุรี	Min Buri								0.0	0.0	- 58.9
71 ลาดกระบัง	Lat Krabang										
72 ศูนย์วิจัยบางนา	Bangk .Na*				T			6.5	6.5	48.4	
73 กาญจนบุรี	KANCHANABURI*				T	1.9		16.8	18.7	30.7	- 38.0
74 สังขละบุรี	Sangkhla Buri										
75 เหมืองปีอ็อก	Pilok										
76 ทองผาภูมิ	Thong Pha Phum*	22.5	3.5	T					26.0	154.1	+107.9
77 ศรีสวัสดิ์	Si Sawat										
78 ไทรโยค	Sai Yok										
79 พนมทวน	Phanom Thuan				17.3				17.3	30.0	+ 8.2
80 ท่าม่วง	Tha Muang										
81 นครปฐม	NAKHON PATHOM				31.4				31.4	38.7	- 11.7
82 บางเลน	Bang Len								0.0	0.0	- 57.2
83 นครชัยศรี	Nakhon Chaisi								0.0	11.7	- 43.1
84 ราชบุรี	RATCHABURI								0.0	0.0	- 27.7
85 บ้านโป่ง	Ban Pong				20.2				20.2	22.7	- 17.0
86 โพธาราม	Photharam				8.1				8.1	15.2	- 27.5
87 ดำเนินสะดวก	Damnoen Saduak								0.0	0.0	- 28.2
88 ปากท่อ	Pak Tho								0.0	51.5	+ 27.1
89 สมุทรสงคราม	SAMUT SONGKHRAM								0.0	20.7	- 18. 4
90 บางคนที	Bang Khonthi								0.0	26.2	- 19.6
91 อัมพวา	Amphawa								0.0	29.8	- 16.3
92 สมุทรสาคร	SAMUT SAKHON				16.1				16.1	29.4	- 56.4
93 กระทุ่มแบน	Kratum Baen								0.0	15.7	- 33.3
94 สมุทรปราการ	SAMUT PRAKAN								0.0	76.7	- 17.7
95 บางพลี	Bang Phli								0.0	10.6	- 81.6

สถานีฝน Station	วันที่และจำนวนน้ำฝนเป็นมิลลิเมตร Date and amount of rainfall in millimeters							ฝนรวม มม. Total rainfall mm.	ฝนรวมตั้งแต่ 1 มกราคม Accumulative rainfall since 1 January	
	มีนาคม–เมษายน March–April								ปริมาณ มม. Amount mm.	สูงต่ำกว่าปกติ Above or below Normal
	28	29	30	31	1	2	3			
ภาคตะวันออก EASTERN PART										
1 นครนายก NAKHON NAYOK								0.0	9.4	- 59.9
2 บ้านนา Ban Na					14.6			14.6	29.6	- 56.7
3 ปากพลี Pak Phli								0.0		
4 องครักษ์ Ongkharak								0.0	36.8	- 48.5
5 ปราจีนบุรี PRACHIN BURI *				T		1.6	26.6	28.2	40.8	-100.6
6 ประจันตคาม Prachantakham								0.0		
7 บ้านสร้าง Ban Sang								0.0	15.0	- 84.3
8 ศรีมหาโพธิ Si Maha Phot								0.0	21.3	- 90.6
9 กบินทร์บุรี Kabin Buri*								0.0	3.2	- 56.1
10 สระแก้ว Sa Kaeo								0.0		
11 วัฒนานคร Watthana Nakhon			6.5					6.5	12.7	- 93.3
12 อรัญประเทศ Aranyaprathet *							1.0	1.0	14.6	-103.5
13 ฉะเชิงเทรา CHACHOENGSAO								0.0	10.1	- 58.2
14 บ้านโพธิ์ Ban Pho								0.0		
15 ชลบุรี CHON BURI *					T		21.1	21.1	112.4	+ 16.1
16 พานทอง Phan Thong								0.0		
17 บ้านบึง Ban Bung								0.0		
18 เกาะสีชัง Ko Sichang *				2.8	0.3			3.1	35.8	- 37.5
19 ศรีราชา Si Racha					0.5			0.5	33.0	- 44.6
20 สัตหีบ Sattahip *					19.2	13.8		33.0	114.2	- 69.2
21 ระยอง RAYONG										
22 บ้านค่าย Ban Khai								0.0	31.9	- 70.1
23 แกลง Klaeng			16.3					16.3	114.2	- 16.4
24 จันทบุรี CHANTHABURI *	7.4			8.8	0.8			17.0	129.4	- 28.4
25 ท่าใหม่ Tha Mai				12.1				12.1	94.4	- 47.9
26 มะขาม Makham								0.0		
27 ตราด TRAT				16.8				16.8	67.6	-163.8
28 เขาสมิง Khao Saming				23.0				23.0	135.4	- 0.9
29 แหลมงอบ Laem Ngop				14.4				14.4	51.1	
30 คลองใหญ่ Khlong Yai *	0.1		T	64.3				64.4	175.3	-101.0
ภาคใต้ SOUTHERN PART										
1 เพชรบุรี PHETCHABURI								0.0	9.3	- 31.0
2 บ้านแหลม Ban Laem								0.0		
3 บ้านลาด Ban Lat								0.0	8.3	- 37.6
4 ท่ายาง Tha Yang								0.0	8.8	- 18.5
5 ชะอำ Cha-am								0.0	38.5	- 12.1
6 ประจวบคีรีขันธ์ PRACHUAP KHIRI KHAN *				0.7	23.9	1.6	T	26.2	65.2	- 32.2
7 หัวหิน Hua Hin *				0.3	38.9		1.0	40.2	79.2	- 8.1
8 ปราณบุรี Pran Buri					56.2			56.2	89.5	
9 ชุมพร CHUMPHON *					T			T	535.9	+261.7

สถานีฝน	Station	วันที่และจำนวนน้ำฝนเป็นมิลลิเมตร Date and amount of rainfall in millimetres มีนาคม–เมษายน March–April							ฝนรวม มม. Total rainfall mm.	ฝนรวมตั้งแต่ 1 มกราคม Accumulative rainfall since 1 January	
		28	29	30	31	1	2	3		ปริมาณ มม. Amount mm.	สูงต่ำกว่าปกติ Above or below Normal
10 ท่าแซะ	Tha Sae								0.0	109.6	+169.6
11 สวี	Sawi								0.0	502.0	+245.1
12 หลังสวน	Lang Suan								0.0	212.1	+ 1.1
13 สุราษฎร์ธานี	SURAT THANI*								0.0	64.6	- 52.6
14 ไชยา	Chaiya								0.0	126.1	+ 39.8
15 เกาะสมุย	Ko Samui*								0.0	353.0	+221.9
16 พุนพิน	Phunphin								0.0	46.2	- 69.6
17 ท่าฉาง	Tha Chang								0.0	2.7	-181.1
18 กาญจนดิษฐ์	Kanchanadit								0.0		
19 บ้านนาสาร	Ban Na San								0.0		
20 นครศรีธรรมราช	NAKHON SI THAMMARAT*								0.0	374.4	+ 44.8
21 สิชล	Sichon								0.0	115.5	-191.0
22 ท่าศาลา	Tha Sala								0.0	285.7	+ 47.3
23 ฉวาง	Chawang								0.0	39.4	-103.6
24 ทุ่งสง	Thung Song								0.0	16.0	-156.1
25 ร่อนพิบูลย์	Ron Phibun								0.0	78.0	-193.3
26 ปากพนัง	Pak Phanang								0.0	119.2	- 55.0
27 พัทลุง	PHATTHALUNG								0.0	93.9	-226.2
28 ควนขนุน	Khuan Khanun								0.0	46.9	
29 ปากพยูน	Pak Phayun								0.0		
30 เขาชัยสน	Khao Chaison								0.0	42.4	
31 สงขลา	SONGKHLA*					0.4			0.4	48.6	-191.3
32 รัตภูมิ	Rattaphum								0.0	102.6	-137.3
33 หาดใหญ่	Hat Yai								0.0	43.5	
34 สะเดา	Sadao								0.0	21.2	
35 ปัตตานี	PATTANI*								0.0	71.3	- 55.1
36 หนองจิก	Nong Chik								0.0	16.0	
37 ยะหริ่ง	Yaring								0.0	98.8	
38 มายอ	Mayo								0.0	130.4	
39 โคกโพธิ์	Khok Pho								0.0	113.9	
40 ปะนาเระ	Panare								0.0	16.9	
41 ยะลา	YALA								0.0	173.1	
42 ยะหา	Yaha								0.0	57.1	
43 รามัน	Raman								0.0	205.1	
44 บันนังสตา	Bannang Satar								0.0	88.0	
45 เบตง	Betong								0.0	49.9	
46 นราธิวาส	NARATHIWAT*					T		6.0	6.0	257.7	-150.1
47 ยี่งอ	Yi-ngo								0.0	113.1	
48 ระแงะ	Rangae								0.0	54.2	
49 ตากใบ	Tak Bai								0.0		
50 สุไหงโกลก	Sungai Kolok					22.3			22.3	206.2	

สถานีฝน Station	วันที่และจำนวนน้ำฝนเป็นมิลลิเมตร Date and amount of rainfall in millimeters							ฝนรวม มม. Total rainfall mm.	ฝนรวมตั้งแต่ 1 มกราคม Accumulative rainfall since 1 January	
	มีนาคม-เมษายน March-April								ปริมาณ มม. Amount mm.	สูงต่ำกว่าปกติ Above or below Normal
	28	29	30	31	1	2	3			
51 ระนอง RANONG								0.0	36.6	- 74.2
52 กระบุรี Kra Buri								0.0	27.7	
53 พังงา PHANGNGA								0.0	0.5	-296.7
54 ตะกั่วป่า Takua Pa				0.1				0.1	105.1	
55 กะปง Kapong								0.0	118.2	
56 ท้ายเหมือง Thai Muang								0.0	82.2	
57 ตะกั่วทุ่ง Takua Thung								0.0	105.5	
58 ทับปุด Thap Put								0.0	64.6	
59 ภูเก็ต PHUKET*								0.0	55.6	- 83.2
60 สนามบินภูเก็ต Phuket Airport*								0.0	116.0	- 55.7
61 กระบี่ KRABI								0.0	37.9	
62 อ่าวลึก Ao Luk								0.0	186.7	
63 คลองท่อม Khlong Tom								0.0	13.1	
64 ตรัง TRANG								0.0	23.1	-150.6
65 สนามบินตรัง Trang Airport*								0.0	20.3	
66 สิเกา Sikao								0.0		
67 ย่านตาขาว Yan Ta Khao								0.0	25.3	
68 ปะเหลียน Palian								0.0	16.5	-166.8
69 สตูล SATUN								0.0	16.8	
70 ทุ่งหว้า Thung Wa										

สถานีฝน	Station	วันที่และจำนวนน้ำฝนเป็นมิลลิเมตร Date and amount of rainfall in millimeters							ฝนรวม มม. Total rainfall mm.	ฝนรวมตั้งแต่ 1 มกราคม Accumulative rainfall since 1 January	
		มีนาคม–เมษายน March-April								ปริมาณ มม. Amount mm.	สูงต่ำกว่าปกติ Above or below Normal
		28	29	30	31	1	2	3			
กรุงเทพมหานคร	**BANGKOK METROPOLIS**										
1 สถานีเครื่องรับส่งวิทยุนนทบุรี	Overseas Radio Receiving Station								0.0	10.7	
2 ร.ร. การช่างนนทบุรี	Nonthaburi Trade School								0.0		
3 พลังงานปรมาณูแห่งชาติ	Atomic Energy For Peace					0.8		5.3	6.1	15.1	
4 กองกำกับการรถวิทยุ ฯ	MMP. Sub Division Car Center					0.4		7.0	7.4	22.9	
5 วิทยาลัยครูจันทรเกษม	Chankasem College Education								0.0		
6 การไฟฟ้าฝ่ายผลิต	Electrical Supply Authority				1.4				1.4	1.4	
7 ศูนย์ฝึกการบินพลเรือน	Civil Aviation Training Center								0.0		
8 ร.ร. โยธินบูรณะ	Yothin Burana School							17.0	17.0	20.0	
9 สถานีรถไฟบางบำหรุ	Bang Bamru Railway Station								0.0		
10 ร.ร. พาณิชการสยาม	Siam Commercial School				T			55.9	55.9	97.6	
11 ร.ร. การประชาสัมพันธ์	Public Relation School							21.2	21.2	24.5	
12 ร.ร. สามเสนนอก	Sam San Nok School				T		3.6	5.2	8.8	55.1	
13 มหาวิทยาลัยรามคำแหง	Ramkhamhaeng University				4.8				4.8	31.8	
14 ร.ร. ศรีอุลัย	Sri Ulai School				T			44.2	44.2	83.5	
15 ร.ร. จิตรลดา	Chitlada School							32.2	32.2	38.7	
[illegible] เขตบางกะปิ	Bangkapi Boundary								0.0		
17 เขตหนองจอก	Nong Chok Boundary								0.0		
18 กระทรวงศึกษาธิการ	Ministry of Education								0.0		
19 ร.ร. ช่างกลวิทยา	Changkol Vitthaya School				T			16.3	16.3	50.0	
20 ร. 1 พัน 2 รอ.	Second Infantry Battalion										
21 บ้านมนังคศิลา	Ban Manangkha Sila						T	41.2	41.2	54.0	
22 ร.ร. โพสิตสโมสร	Kosit Samosorn School				T		6.2	8.3	14.5	57.6	
23 ประตูน้ำปทุมวัน	Pathumwan Irr.						32.0	32.0	39.5		
24 ร.ร. เฉลิมสาสน์ศึกษา	Chalaemsart Suksa School				T		4.7	4.7	28.4		
25 วิทยาลัยเพาะช่าง	Poh Chang College						8.3	14.7	22.9	66.3	
26 ร.ร. มานตร์เตอี	Mater Dei School						7.4	21.1	28.5	36.1	
27 สถานีจ่ายไฟฟ้าบางกะปิ	Sup Center of Electrical Supply-Bangkapi							17.0	17.0	60.8	
28 วิทยาลัยพาณิชการธนบุรี	Thonburi Commercial College				0.9		5.9	6.0	12.8	42.2	
29 วิทยาลัยครูบ้านสมเด็จ	Banssadet Teacher College						15.7	2.3	18.0	43.6	
30 เขตคลองสาน	Khlong San Boundary								0.0		
31 ร.ร. เตรียมทหาร	Armed Force Academy Preparatory-School				0.7		1.7	6.0	8.4	17.0	
32 ร.ร. กรุงเทพคริสเตียน	Bangkok Christian College							1.8	1.8	28.3	
33 ร.ร. ศรีวิกรณ์	Srivikorn School				T				T		
34 ประตูน้ำพระโขนง	Prakhanong Irr.				T			11.5	11.5	18.2	
35 ร.ร. สมชัยศึกษา	Somchit Suksa School								0.0		
36 ร.ร. อรนนาวศวิทยาคม	Yonnaves Vitthayakhom School				1.3		8.4		9.7	34.8	
[illegible] ร.ร. พระโขนง	Prakhanong School								0.0		
38 ร.ร. ช่องนนทรี	Chong Nonthri School								0.0		

อุณหภูมิสูงสุดและต่ำสุดประจำวันที่ ๒๘ มีนาคม – ๓ เมษายน ๒๕๒๐

Daily Max and Min. Temperature 28 March – 3 April 1977

สถานี	Station	อุณหภูมิสูงสุดและต่ำสุดเป็นองศา ซ. Max. and Min. Temperature in degree C.							เฉลี่ย สูงสุด ต่ำสุด Average Max. Min.	เฉลี่ยในสัปดาห์ Weekly Mean	ค่าปกติประจำเดือน Monthly Normal
		28	29	30	31	1	2	3			
ภาคเหนือ	**NORTHERN PART**										
1 เชียงราย	CHIANG RAI	36.0 19.0	34.0 18.2	34.0 20.0	24.2 16.3	28.7 18.2	26.8 17.0	26.0 17.0	30.0 18.2	24.1	24.6
2 แม่ฮ่องสอน	MAE HONG SON	37.3 20.7	35.3 21.5	34.0 20.5	35.8 21.8	35.0 21.0	29.5 17.3	28.0 19.5	33.6 20.3	27.0	26.4
3 เชียงใหม่	CHIANG MAI	33.4 19.8	31.7 19.7	30.6 19.8	30.0 19.8	28.2 19.7	27.0 15.8	24.0 17.8	29.3 18.8	24.1	26.1
4 น่าน	NAN	35.5 22.2	36.1 19.7	34.6 21.3	31.3 22.8	31.3 19.7	31.0 18.6	31.5 19.1	32.5 20.5	26.5	26.8
5 ท่าวังผา	Tha Wang Pha	35.5 21.2	35.3 21.7	34.0 21.0	31.2 21.5	30.8 19.0	30.8 18.0	30.1 18.5	33.0 20.1	26.6	
6 ลำปาง	LAMPANG	37.6 22.4	37.3 22.5	36.6 20.8	31.5 22.8	31.6 21.2	32.7 17.6	31.6 19.5	34.1 21.0	27.6	27.2
7 แม่สะเรียง	Mae Sariang	37.3 21.5	34.5 21.8	36.0 18.1	36.6 21.3	32.9 21.2	32.9 17.5	25.7 19.1	33.7 20.1	26.9	26.7
8 แพร่	PHRAE	35.7 22.8	35.4 24.5	35.8 22.1	30.8 22.8	31.5 22.2	32.0 18.1	33.4 19.5	33.5 21.7	27.6	27.6
9 อุตรดิตถ์	UTTARADIT	37.4 23.6	37.4 24.7	36.2 23.0	32.3 24.3	32.8 22.0	34.2 20.3	34.9 20.6	35.0 22.6	28.8	29.0
10 ตาก	TAK	36.4 26.8	37.5 26.6	37.4 23.8	33.6 24.7	32.1 21.7	34.0 21.0	34.9 21.4	35.4 23.7	29.6	30.4
11 เขื่อนภูมิพล	Bhumibol Dam	38.8 23.6	37.8 27.4	37.6 22.4	33.1 22.4	31.2 20.4	33.2 20.8	33.4 20.3	35.0 22.5	28.8	29.5
12 พิษณุโลก	PHITSANULOK	35.7 25.5	36.5 28.1	35.8 25.9	31.2 25.2	33.7 23.1	33.7 22.7	35.1 23.3	34.5 24.5	29.5	29.3
13 แม่สอด	Mae Sot	36.4 22.0	35.3 23.4	36.3 20.8	35.5 23.3	31.6 21.5	34.9 19.5	32.5 21.5	34.6 21.7	28.2	28.1
14 เพชรบูรณ์	PHETCHABUN	38.4 24.9	37.4 25.4	38.8 24.4	29.7 23.2	35.9 21.0	32.7 21.5	37.4 21.7	35.8 23.2	29.5	28.6
15 หล่มสัก	Lom Sak	36.8 22.8	36.8 24.5	36.6 23.4	28.2 22.0	33.6 21.4	31.6 20.6	34.6 21.7	34.0 22.3	28.2	
16 วิเชียรบุรี	Wichian Buri	36.6 25.0	36.4 25.4	38.8 23.5	31.6 23.0	34.2 20.0	35.0 23.4	21.8	35.4 23.2	29.3	
ภาคตะวันออกเฉียงเหนือ	**NORTHEASTERN PART**										
1 หนองคาย	NONG KHAI	36.7 22.6	35.1 24.0	36.7 24.0	30.9 22.4	33.2 20.5	28.4 19.7	32.8 20.1	33.2 21.9	27.6	27.4
2 เลย	LOEI	37.0 21.5	36.9 21.5	35.6 21.0	26.4 21.7	32.6 19.7	30.6 19.8	34.2 19.0	33.3 20.8	27.0	26.7
3 อุดรธานี	UDON THANI	37.0 22.7	36.0 25.2	35.3 24.0	28.4 22.0	36.0 20.8	29.6 21.2	33.0 20.0	33.6 22.3	28.0	28.0
4 สกลนคร	SAKON NAKHON	36.8 22.4	36.4 26.4	36.0 23.4	23.2 19.5	32.2 17.0	27.8 21.5	32.2 19.2	32.1 21.3	26.7	27.2
5 นครพนม	NAKHON PHANOM	35.9 21.1	33.7 25.9	36.1 23.4	24.7 22.1	33.0 16.3	28.3 21.5	34.4 18.2	32.3 21.2	26.8	26.9
6 มุกดาหาร	Mukdahan	37.3 22.8	36.4 25.9	37.8 23.2	23.7 20.5	31.3 18.4	30.2 20.4	33.4 20.3	32.9 21.6	27.3	27.7
7 ขอนแก่น	KHON KAEN	38.0 23.5	37.5 26.2	38.2 24.3	25.2 20.5	31.2 20.0	29.1 21.1	32.6 20.7	33.1 22.3	27.7	28.8
8 โกสุมพิสัย	Kosum Phisai	36.9 23.4	36.2 26.4	37.5 23.6	22.9 20.0	30.2 19.3	29.3 22.2	::	32.2 22.8	27.4	
9 ร้อยเอ็ด	ROI ET	36.9 23.2	36.4 26.4	38.2 23.4	25.6 21.2	31.0 19.6	32.8 22.2	33.9 20.5	33.6 22.4	28.0	28.6
10 ชัยภูมิ	CHAIYAPHUM	37.0 24.9	36.0 25.9	37.9 24.4	26.5 21.7	31.1 21.7	32.6 22.8	34.1 21.2	33.6 23.2	28.4	28.6
11 อุบลราชธานี	UBON RATCHATHANI	36.5 22.8	37.0 26.0	37.8 23.8	29.3 21.2	30.3 18.0	32.7 21.0	35.2 20.3	34.1 21.9	28.0	28.7
12 สุรินทร์	SURIN	36.6 22.6	38.3 22.4	38.2 22.0	28.5 21.7	27.6 16.8	33.2 20.0	35.6 21.7	34.0 21.3	27.7	28.6
13 ท่าตูม	Tha Tum	37.0 23.3	37.3 25.3	39.2 23.7	27.2 20.6	29.6 19.2	33.6 20.5	35.1 21.7	34.1 22.0	28.1	
14 นางรอง	Nang Rong	37.7 24.1	37.7 24.7	38.7 24.8	28.3 23.3	29.3 19.7	33.7 20.9	22.6	34.5 22.8	28.6	

สถานี	Station	อุณหภูมิสูงสุดและต่ำสุดเป็นองศา ซ. Max. and Min. Temperature in degree C.							เฉลี่ยสูงสุดต่ำสุด Average Max. Min.	เฉลี่ยในสัปดาห์ Weekly Mean	ค่าปกติประจำเดือน Monthly Normal
		28	29	30	31	1	2	3			
15 นครราชสีมา	NAKHON RATCHASIMA	38.0 23.6	37.9 24.5	36.3 24.1	29.8 23.5	30.1 21.6	33.9 21.1	35.2 21.1	34.7 22.8	28.8	29.0
16 โชคชัย	Chok Chai	36.3 22.9	36.9 24.0	37.6 25.8	28.2 23.5	28.9 21.2	33.3 19.7	.. 21.0	33.5 22.3	27.9	
ภาคกลาง	**CENTRAL PART**										
1 นครสวรรค์	NAKHON SAWAN	36.9 25.9	37.7 26.2	37.6 26.0	33.8 25.5	35.1 23.2	35.7 24.0	36.4 25.0	36.2 25.1	30.7	30.3
2 ลพบุรี	LOP BURI	35.4 24.7	35.2 25.2	36.2 24.8	32.5 26.0	32.7 23.4	35.1 23.5	35.4 25.2	34.6 24.7	29.6	30.2
3 สุพรรณบุรี	SUPHAN BURI	34.6 24.4	35.2 25.0	35.2 24.5	31.6 25.3	30.8 23.6	34.7 24.0	34.0 24.9	33.7 24.5	29.1	29.9
4 กาญจนบุรี	KANCHANABURI	37.0 23.3	37.4 24.2	38.4 25.8	32.9 23.6	32.2 25.2	35.1 23.0	35.9 23.3	35.6 23.7	29.6	30.0
5 ทองผาภูมิ	Thong Pha Phum	35.1 21.6	34.6 21.4	35.2 22.0	21.7	..	35.0 ..	..	31.9 21.4	26.1	
6 สนามบินดอนเมือง	Don Muang Airport	34.2 25.9	34.3 26.0	34.0 25.2	34.3 25.8	32.0 25.5	34.0 25.9	34.4 25.8	33.9 25.4	29.6	29.2
7 กรุงเทพมหานคร	BANGKOK METROPOLIS	33.3 26.2	33.6 26.2	35.1 25.7	34.3 25.7	33.5 24.2	33.9 24.0	32.0 24.6	33.7 25.3	29.5	29.3
8 ศูนย์วิจัย ฯ บางนา	Bang Na	33.6 26.2	34.0 26.5	33.9 25.4	34.0 25.2	32.6 23.6	32.7 23.7	33.9 24.2	33.5 25.0	29.2	
ภาคตะวันออก	**EASTERN PART**										
1 ปราจีนบุรี	PRACHIN BURI	36.0 25.0	36.4 24.8	36.8 24.5	32.0 25.2	31.7 24.8	35.6 22.8	36.0 24.9	34.9 24.5	29.7	29.4
2 กบินทร์บุรี	Kabin Buri	37.5 25.3	37.6 25.5	38.2 24.4	31.5 26.0	32.1 23.9	36.1 21.9	.. 25.2	33.9 24.8	29.2	
3 อรัญประเทศ	Aranyaprathet	37.3 25.6	36.7 25.7	38.1 25.2	31.0 25.9	32.8 23.2	36.3 23.2	36.1 24.6	35.5 24.8	30.1	29.6
4 ชลบุรี	CHON BURI	33.2 25.8	33.7 25.7	32.8 24.3	33.1 24.7	33.2 24.8	33.9 22.5	33.6 24.6	33.5 24.6	29.0	28.7
5 เกาะสีชัง	Ko Si Chang	31.2 26.7	31.7 26.3	31.3 26.7	31.2 26.5	29.4 24.4	30.7 23.8	31.2 25.8	31.0 25.7	28.4	28.8
6 สัตหีบ	Sattahip	30.8 25.2	31.2 27.0	31.0 27.0	30.5 27.3	28.5 22.4	30.2 23.2	.. 26.0	30.4 25.4	27.9	30.1
7 ระยอง	RAYONG	..	..	..	..	..	..	..	..		
8 จันทบุรี	CHANTHABURI	32.8 25.0	31.7 24.5	32.0 23.9	31.5 25.3	31.0 22.5	32.7 22.7	31.5 23.3	31.9 23.9	27.9	27.9
9 คลองใหญ่	Khlong Yai	32.4 24.7	32.6 23.2	32.2 22.9	32.7 24.6	31.5 22.5	31.1 24.1	32.0 23.1	32.1 23.6	27.8	27.6
ภาคใต้	**SOUTHERN PART**										
1 หัวหิน	Hua Hin	32.1 24.9	32.7 25.0	32.0 24.5	31.8 25.2	28.7 23.8	30.6 24.1	31.7 25.2	31.4 24.7	28.1	27.7
2 ประจวบคีรีขันธ์	PRACHUAP KHIRI KHAN	30.9 22.6	30.7 21.7	31.6 21.8	30.9 22.6	28.7 23.8	30.9 22.9	31.4 25.0	30.9 22.9	26.9	27.3
3 ชุมพร	CHUMPHON	31.0 22.4	31.4 22.2	32.2 21.4	31.5 22.7	31.0 23.3	31.2 22.7	32.0 24.2	31.5 22.7	27.1	27.2
4 สุราษฎร์ธานี	SURAT THANI	36.0 19.9	33.2 19.4	32.8 19.2	35.4 18.4	34.6 20.6	33.8 19.9	34.6 19.1	34.3 19.5	26.9	27.8
5 เกาะสมุย	Ko Samui	29.6 26.4	30.4 24.5	31.0 25.2	30.2 24.0	30.0 26.8	29.6 27.0	31.8 27.0	30.4 25.8	28.1	
6 นครศรีธรรมราช	NAKHON SI THAMMARAT	31.6 22.0	31.7 21.7	32.1 21.8	31.4 20.3	31.0 22.4	31.4 22.7	32.0 22.8	31.6 21.9	26.8	27.4
7 สงขลา	SONGKHLA	30.7 25.8	30.3 24.9	30.7 25.0	30.6 25.4	31.1 26.4	31.1 25.3	31.4 24.8	30.8 25.5	28.2	27.9
8 ปัตตานี	PATTANI	32.8 21.0	32.0 21.5	31.5 20.8	32.8 21.7	32.8 22.8	33.2 23.0	33.6 21.7	33.0 21.8	27.4	27.4
9 นราธิวาส	NARATHIWAT	31.9 23.4	31.1 22.9	32.1 22.8	31.9 22.8	30.9 24.5	32.3 23.8	32.8 23.2	31.8 23.5	27.6	27.1
10 ระนอง	RANONG	36.2 21.5	35.4 21.7	36.4 21.4	36.2 21.9	34.8 21.8	35.6 21.4	35.2 22.5	35.7 21.7	28.7	27.9
11 ภูเก็ต	PHUKET	34.2 24.5	34.5 23.3	35.4 23.7	34.2 22.8	34.5 24.2	35.2 25.5	35.2 25.7	34.7 24.2	29.5	28.5
12 สนามบินภูเก็ต	Phuket Airport	35.4 20.8	34.6 21.5	36.2 22.5	36.1 20.9	36.4 21.5	35.6 23.8	35.9 23.5	35.6 22.1	28.9	28.0
13 สนามบินตรัง	Trang Airport	36.4 23.9	37.0 21.4	36.5 21.2	36.5 21.4	36.2 21.3	35.7 21.6	36.1 21.6	36.3 21.7	29.0	28.7

REMARKS

1. **Meteorological Department's Station** (with * mark). Rainfall observation is performed daily at 07.00 a.m. by the Meteorological Department's personnel. Therefore the daily amount of rainfall in this publication means the total amount of rainfall in 24 hr. period from 07.00 a.m. of the recorded date to 07.00 a.m. of the following day.

2. **Voluntary Rainfall Station** (without * mark) located at District and Province. Rainfall observation is performed daily at 09.00 a.m. by the voluntary observer. The daily amount of rainfall means the total amount of rainfall in 24 hr. period from 09.00 a.m. of the recorded date to 09.00 a.m. of the following day.

3. **Rainfall and Temperature Data.** The daily rainfall and temperature observations are submitted to the Meteorological Department soon after the measurement by the following means :—

   — By radio or telegraph from the Meteorological Department's stations.
   — By telegraph from voluntary rainfall stations.

   Those daily reports generally arrive at the Meteorological Department from about 07.00 a.m. to 07.00 p.m.

4. **Rainfall Intensity in 1 day** (24 hours)

Light Rainfall	amounts	0.1 — 10.0	millimetres
Moderate Rainfall	„	10.1 — 35.0	„
Heavy Rainfall	„	35.1 — 90.0	„
Very Heavy Rainfall	„	90.1	millimetres and above
Blank	represents	No rainfall or observation of rainfall does not arrive in time for publication.	
T		Trace or light rainfall with amount less than 0.1 millimetres.	

Various Data in this publication are published hurriedly to service the user. Therefore the user should be cautious in using them. If there is any doubts please inquired the Meteorological Statistics Subdivision of the Climatology Division for further informations by dialing the number 3916054 and 3910178.

Meteorological Department
Bangkok Metropolis

Climatology Division.

● กำหนดออก สัปดาห์ละ 1 ฉบับ ปีละ 52 ฉบับ

● ค่าบำรุง ฉบับละ 5 บาท ปีละ 150 บาท

● การบอกรับ ติดต่อที่กองภูมิอากาศ กรมอุตุนิยมวิทยา

โทร. 3916054

พิมพ์ที่โรงพิมพ์กรมอุตุนิยมวิทยา กระทรวงคมนาคม กรุงเทพมหานคร

นายสมิทธ ธรรมสโรช ผู้พิมพ์ผู้โฆษณา 2520

M06.1/593
T364wr

กรมอุตุนิยมวิทยา กระทรวงคมนาคม

รายงานอากาศประจำสัปดาห์ ระหว่างวันที่ ๔ – ๑๐ เมษายน ๒๕๒๐

และ

การคาดหมายลักษณะอากาศ ระหว่างวันที่ ๑๑ – ๑๗ เมษายน ๒๕๒๐

ฉบับที่ ๑๕/๒๕๒๐

น.อ. ดร. ขจิต บัวจิตติ

อธิบดีกรมอุตุนิยมวิทยา

ATMOSPHERIC SCIENCES
LIBRARY
MAY 16 1977
N.O.A.A.
U. S. Dept. of Commerce

METEOROLOGICAL DEPARTMENT

MINISTRY OF COMMUNICATIONS

BANGKOK, THAILAND

WEEKLY WEATHER REPORT

DURING THE PERIOD 4 – 10 APRIL 1977

AND

WEATHER OUTLOOK

DURING 11 – 17 APRIL 1977

No. 15/1977

Capt. Kajit Buajitti

Director – General

หมายเหตุ

1. **สถานีของกรมอุตุนิยมวิทยา** (มีเครื่องหมาย *) ทำการตรวจวัดจำนวนฝนตกเวลา 07.00 น. ทุกวัน โดยเจ้าหน้าที่ของกรมอุตุนิยมวิทยา ดังนั้น จำนวนฝนรายวันในรายงานเล่มนี้ หมายถึงปริมาณฝนรวมในช่วงเวลา 24 ชั่วโมง ตั้งแต่เวลา 07.00 น. ของวันที่แจ้งไว้ในรายงาน จนถึงเวลา 07.00 น. ของวันรุ่งขึ้น

2. **สถานีฝนอำเภอและจังหวัด** (ไม่มีเครื่องหมาย *) ทำการ ตรวจวัด จำนวนฝนตกเวลา 09.00 น. ทุกวัน โดยเจ้าหน้าที่ ที่อยู่ในอำเภอหรือจังหวัดที่ได้รับแต่งตั้งจากกรมอุตุนิยมวิทยา ดังนั้น จำนวนฝนรายวัน หมายถึงปริมาณฝนรวมในช่วงเวลา 24 ชั่วโมง ตั้งแต่เวลา 09.00 น. ของวันที่แจ้งไว้ในรายงานจนถึงเวลา 09.00 น. ของวันรุ่งขึ้น

3. **ข้อมูลฝนและอุณหภูมิ** ที่พิมพ์ในรายงานเล่มนี้ เป็นข้อมูลที่เจ้าหน้าที่ผู้ทำการตรวจรายงานมายังกรมอุตุนิยมวิทยา ทุกวันภายหลังการตรวจ
   - สถานีของกรมอุตุนิยมวิทยา รายงานทางวิทยุโทรศัพท์หรือโทรเลข
   - สถานีฝนอำเภอและจังหวัด รายงานทางโทรเลข

   รายงานดังกล่าวนี้ กรมอุตุนิยมวิทยา จะได้รับ ตั้งแต่เวลา ประมาณ 07.00 น. จนถึงเวลา 19.00 น.

4. **เกณฑ์ฝนใน 1 วัน** (24 ชั่วโมง)

ฝนเล็กน้อย	จำนวนตั้งแต่	0.1 — 10.0 มิลลิเมตร
ฝนปานกลาง	„	10.1 — 35.0 „
ฝนหนัก	„	35.1 — 90.0 „
ฝนตกหนักมาก	„	90.1 มิลลิเมตร ขึ้นไป
ช่องว่าง	หมายความว่า	ไม่มีฝนตกหรือยังไม่ได้รับรายงาน
T	„	ฝนตกน้อยไม่ถึง 0.1 มิลลิเมตร

ข้อมูลต่าง ๆ เหล่านี้ได้ดำเนินการจัดพิมพ์โดยรีบด่วน เพื่อสนองความต้องการแก่ผู้ใช้ จึงยังไม่ได้ทำการตรวจสอบ ฉะนั้น ผู้ใช้จึงควรพิจารณาข้อมูลก่อนที่จะนำไปใช้ หากมีข้อสงสัยประการใด โปรดติดต่อสอบถามเจ้าหน้าที่ งานสถิติอุตุนิยมวิทยา กองภูมิอากาศ โทรศัพท์ 3916064 และ 3910178

กองภูมิอากาศ กรมอุตุนิยมวิทยา
กรุงเทพมหานคร

ก[illegible]ลักษณะอากาศใน ๗ วันข้างหน้า

ตั้งแต่วันที่ ๑๑ – ๑๗ เมษายน ๒๕๒๐

ลักษณะทั่วไป

ความกดอากาศต่ำเนื่องจากความร้อนจะเริ่มปกคลุมประเทศไทยตอนบน

ภาคเหนือ ภาคตะวันออกเฉียงเหนือ ภาคกลาง ภาคตะวันออกรวมทั้งชายฝั่ง	อากาศร้อนและจะมีฝนหรือฝนฟ้าคะนองบางแห่ง
ภาคใต้ฝั่งตะวันออก ภาคใต้ฝั่งตะวันตก	จะมีฝนบางแห่งส่วนมากบริเวณใกล้ฝั่ง
กรุงเทพมหานคร	อากาศร้อนและมีฝนบางแห่ง

กรมอุตุนิยมวิทยา

๑๑ เม.ย. ๒๐

Weather outlook for the period 11 - 17 April

General Situation

A heat low cell begins to cover Upper Thailand

Northern Part: Northeastern Part: Central Part: Eastern part and Coastal Area:	Hot weather with isolated showers or thundershowers
Southern Thailand Eastal Coast: Southern Thailand West Coast:	Isolated showers mostly in the area near the coasts.
Bangkok Metropolis:	Hot weather with isolated showers.

Meteorological Department
11 April 1977

สรุปลักษณะอากาศทั่วไปในรอบสัปดาห์

ตั้งแต่วันที่ ๔ – ๑๐ เมษายน ๒๕๒๐

ในระยะต้นสัปดาห์บริเวณความกดอากาศสูงจากมองโกเลียได้แผ่ลงมาปกคลุมประเทศไทยตอนบน และไทยตอนกำลังลงในตอนกลางสัปดาห์ ในตอนปลายสัปดาห์ปรากฏมีหย่อมความกดอากาศต่ำเนื่องจากความร้อนปกคลุมประเทศไทยตอนบน ลักษณะเช่นนี้ทำให้มีอากาศร้อนอบอ้าวโดยทั่วไปในระยะครึ่งหลังของสัปดาห์ และในสัปดาห์นี้มีฝนและฝนฟ้าคะนองเป็นแห่ง ๆ ในเกือบทุกภาคของประเทศ

๒. รายงานอุณหภูมิสูงสุดในภาคต่าง ๆ ของประเทศมีดังนี้.–

ภาคเหนือ	๓๙.๒ °ซ.ที่ อ.เมือง	จ.เพชรบูรณ์	เมื่อวันที่	๙ เม.ย.
ภาคตะวันออกเฉียงเหนือ	๓๙.๕ °ซ.ที่ อ.นางรอง	จ.บุรีรัมย์	"	๙ เม.ย.
ภาคกลาง	๓๙.๙ °ซ.ที่ อ.บัวชุม	จ.ลพบุรี	"	๘ เม.ย.
ภาคตะวันออก	๓๙.๒ °ซ.ที่ อ.กบินทร์บุรี	จ.ปราจีนบุรี	"	๙ เม.ย.
ภาคใต้	๓๙.๑ °ซ.ที่ สนามบินตรัง	จ.ตรัง	"	๙ เม.ย.

๓. รายงานฝนสูงสุดในภาคต่าง ๆ ของประเทศไทยมีดังนี้.–

ภาคเหนือ	๓๖.๖ มม.ที่ อ.พาน	จ.เชียงราย	เมื่อวันที่	๙ เม.ย.
ภาคตะวันออกเฉียงเหนือ	๕๖.๕ มม.ที่ อ.เชียก	จ.หนองคาย	"	๗ เม.ย.
ภาคกลาง	๕๘.๙ มม.ที่ อ.หนองจอกหย่าง	จ.อุทัยธานี	"	๗ เม.ย.
ภาคตะวันออก	๘๐.๗ มม.ที่ อ.อรัญประเทศ	จ.ปราจีนบุรี	"	๗ เม.ย.
ภาคใต้	๑๙.๐ มม.ที่ อ.เบตง	จ.ยะลา	"	๙ เม.ย.

กรมอุตุนิยมวิทยา

๑๑ เม.ย. ๒๐

Weekly Weather Summary

Period 4 – 10 April 1977

1., During the beginning of the week the wedge of high pressure area from Mongolia extended to Upper Thailand and weakened during the middle period. A heat low cell dominated Upper Thailand during the end of the week. This condition resulted in sultry weather in general during the second half of the period. Widely scattered showers and thundershowers occurred in most parts of the Country during this week.

2. Highest temperature in various parts of Thailand were as follows:-

Northern Part	39.2°C.at Amphoe Muang	Phetchabun	on	9 Apr.
Northeastern Part	39.5°C.at Nang Rong	Buriram	"	9 Apr.
Central Part	39.9°C.at Bua Chum	Lop Buri	"	8 Apr.
Eastern Part	39.2°C.at Kabin Buri	Prachin Buri	"	9 Apr.
Southern Part	39.1°C.at Trang Airport	Trang	"	9 Apr.

3. Heaviest rainfall in various parts of Thailand were as follows:-

Northern Part	36.6 mm.at Phan	Chiang Rai	on	4 Apr.
Northeastern Part	56.5 mm.at Seka	Nong Khai	"	7 Apr.
Central Part	58.9 mm.at Nong Khayang	Uthai Thani	"	7 Apr.
Eastern Part	40.7 mm.at Aranyaprathet	Prachin Buri	"	7 Apr.
ern Part	14.0 mm.at Betong	Yala	"	8 Apr.

Meteorological Department
11 April 1977

<u>ข่าวอากาศเพื่อการเกษตรประจำสัปดาห์</u>

เมื่อวันที่ 4 – 10 เมษายน 2520 มีลักษณะอากาศซึ่งพอสรุปได้ดังต่อไปนี้ : -

ในระยะต้นสัปดาห์ บริเวณความกดอากาศสูงจากมองโกเลียได้แผ่ลงมาปกคลุมประเทศไทยตอนบน และได้อ่อนกำลังลงในตอนกลางสัปดาห์ ในตอนปลายสัปดาห์ปรากฏมีหย่อมความกดอากาศต่ำเนื่องจากความร้อนปกคลุมประเทศไทยตอนบน ลักษณะเช่นนี้ทำให้มีอากาศร้อนอบอ้าวโดยทั่วไปในระยะครึ่งหลังของสัปดาห์. และในสัปดาห์มีฝนและฝนฟ้าคะนองเป็นแห่ง ๆ ในเกือบทุกภาคของประเทศ

<u>ข้อควรทราบ</u>

สัปดาห์นี้บริเวณประเทศไทยตอนบนจะมีอากาศร้อนอบอ้าวเกือบทั่วไป และคาดว่าจะมีฝนฟ้าคะนองเกิดขึ้นได้เป็นบางแห่งบางตำบล สำหรับภาคใต้จะมีฝนน้อยโดยมีฝนบางแห่งบริเวณเทือกเขาและชายฝั่ง.

กรมอุตุนิยมวิทยา
11 เมษายน 2520

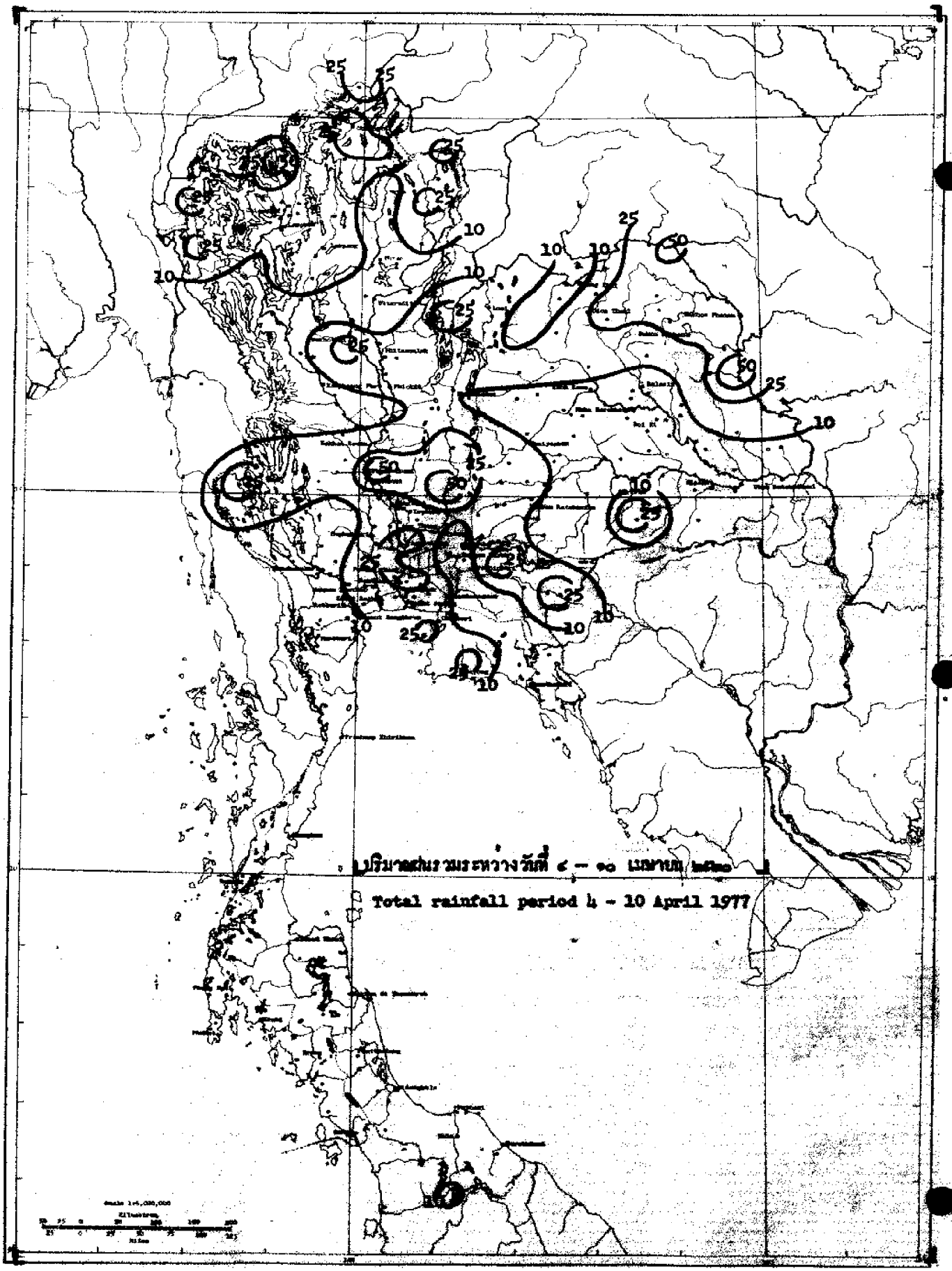
ปริมาณฝนรวมระหว่างวันที่ ๔ – ๑๐ เมษายน ๒๕๒๐
Total rainfall period 4 - 10 April 1977

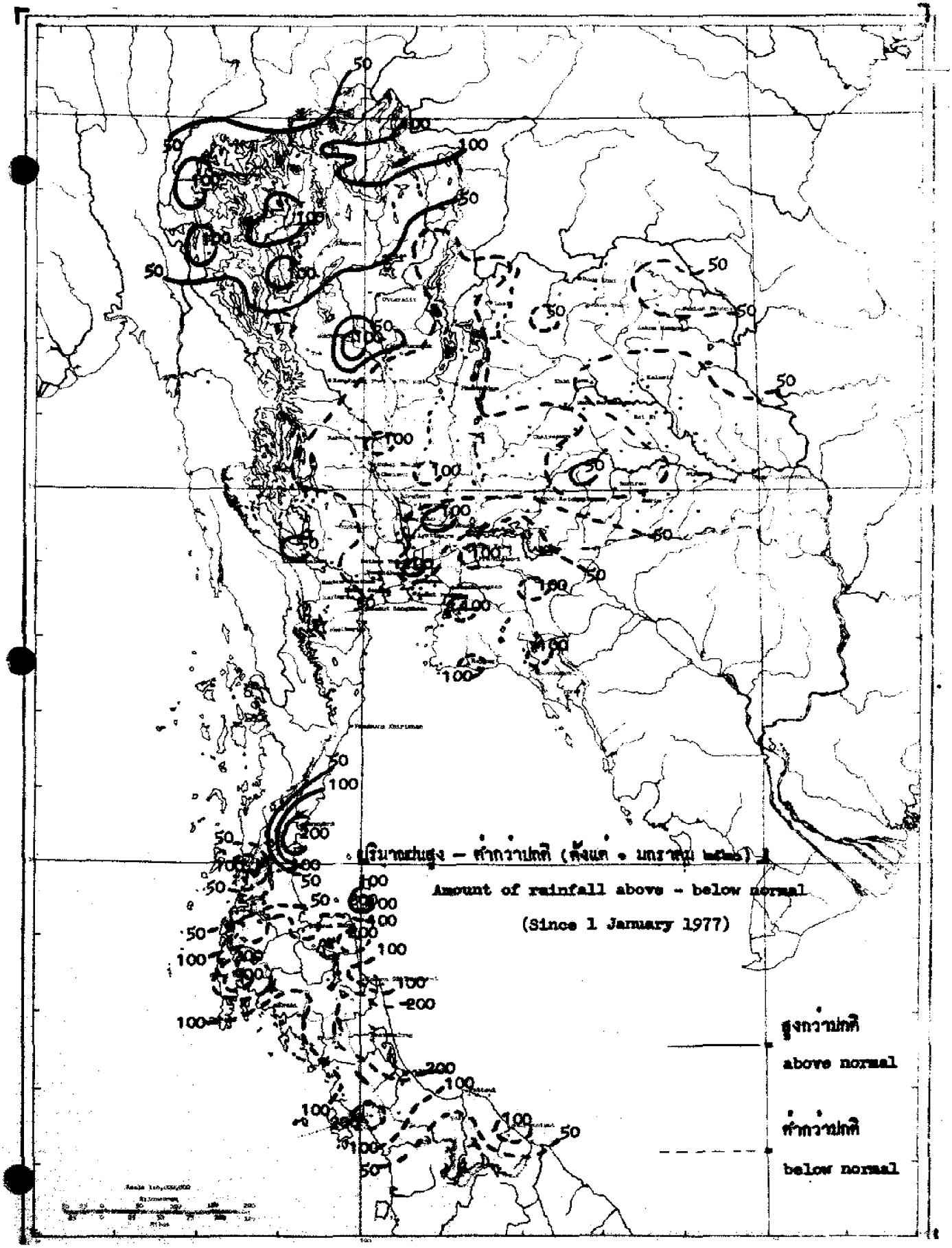
ปริมาณฝนสูง – ต่ำกว่าปกติ (ตั้งแต่ 1 มกราคม 2520)
Amount of rainfall above - below normal
(Since 1 January 1977)
สูงกว่าปกติ
above normal
ต่ำกว่าปกติ
below normal

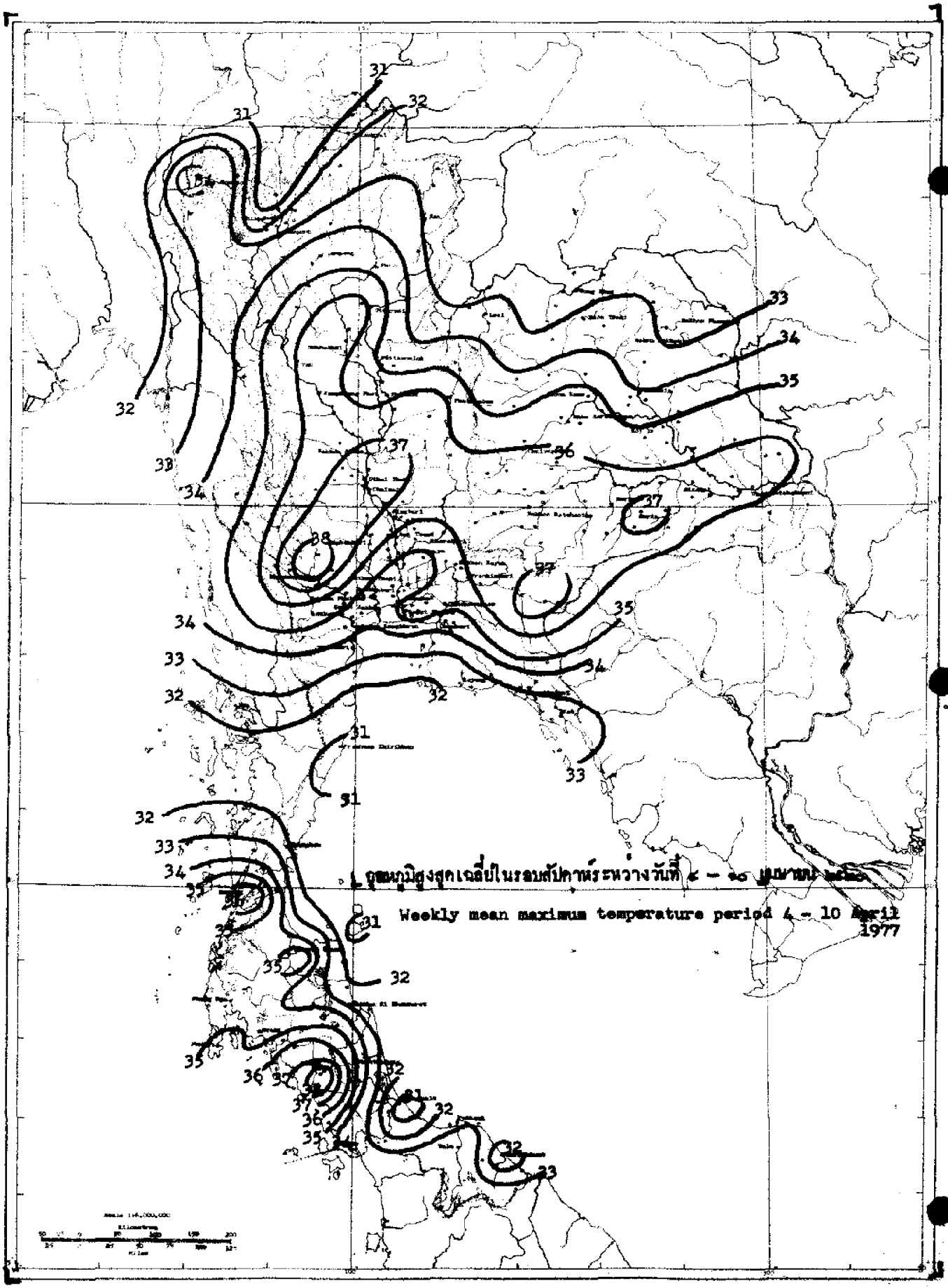

อุณหภูมิสูงสุดเฉลี่ยในรอบสัปดาห์ระหว่างวันที่ 4 – 10 เมษายน พ.ศ. 2520

Weekly mean maximum temperature period 4 – 10 April 1977

สถานีฝน	Station	วันที่และจำนวนน้ำฝนเป็นมิลลิเมตร Date and amount of rainfall in millimetres เมษายน April 4	5	6	7	8	9	10	ฝนรวม มม. Total rainfall mm.	ตั้งแต่ 1 มกราคม Accumulative rainfall since 1 January ปริมาณ มม. Amount mm.	สูงต่ำกว่าปกติ Above or below Normal
ภาคเหนือ	**NORTHERN PART**										
1 เชียงราย	CHIANG RAI*	8.2	T				30.6		38.8	129.3	+ 54.0
2 แม่สาย	Mae Sai	15.6		13.2	2.7				31.5	90.5	+ 38.9
3 เชียงแสน	Chiang Saen	13.6		1.2	30.2				45.0	147.2	+ 71.0
4 เชียงของ	Chiang Khong	15.9							15.9	131.6	+ 64.0
5 แม่จัน	Mae Chan	7.7			5.9				13.6	55.0	+ 5.9
6 แม่สรวย	Mae Suai	21.8							21.8	82.6	+ 10.1
7 เทิง	Thoeng	9.4							9.4	138.3	+ 57.5
8 เชียงคำ	Chiang Kham	26.4							26.4	193.7	+124.3
9 เวียงป่าเป้า	Wiang Pa Pao	21.8							21.8	112.1	+ 90.6
10 พาน	Phan	36.6			1.4				38.0	195.9	+177.7
11 แม่ใจ	Mae Chai	19.0							19.0	142.5	+ 56.7
12 พะเยา	Phayao	9.8							9.8	173.9	+128.3
13 จุน	Chun								0.0	53.9	- 32.2
14 แม่ฮ่องสอน	MAE HONG SON*	5.0				0.1			5.1	129.3	+ 99.5
15 ปาย	Pai								0.0	127.3	+ 93.7
16 ขุนยวม	Khun Yuam	30.5							30.5	128.6	+110.5
17 แม่ลาน้อย	Mae La Noi	24.4							24.4	112.8	
18 แม่สะเรียง	Mae Sariang*	20.5	1.8		3.4				25.7	161.4	+130.4
19 เชียงใหม่	CHIANG MAI*	21.4	0.3				4.4		26.1	160.6	+104.0
20 ฝาง	Fang	3.9							3.9	63.9	+ 7.4
21 แม่อาย	Mae Ai								0.0		
22 เชียงดาว	Chiang Dao	46.2			15.7				61.9	115.7	+ 61.0
23 แม่แตง	Mae Taeng	31.5							31.5	130.0	+ 98.3
24 แม่ริม	Mae Rim	4.9							4.9	48.5	+ 15.1
25 สันทราย	San Sai *	17.0							17.0	113.5	+71.1
26 ดอยสะเก็ด	Doi Saket	18.7		3.2					21.9	116.1	+ 74.5
27 สันกำแพง	San Kamphaeng	13.6							13.6	78.7	+ 56.6
28 หางดง	Hang Dong	18.2	2.0						20.2	206.6	+170.3
29 สารภี	Saraphi	12.3							12.3	80.5	
30 สันป่าตอง	San Pa Tong								0.0	138.0	+ 87.0
31 จอมทอง	Chom Thong	11.7							11.7	152.9	+112.1
32 ฿อด	Hot	4.0	2.9						6.9	98.7	+ 56.6
33 ลำพูน	LAMPHUN	19.1	1.6						20.7	139.7	+118.0
34 ป่าซาง	Pa Sang		22.8						22.8	142.4	+108.8
35 ลี้	Li	14.1	1.9						16.0	173.1	+120.1
36 ลำปาง	LAMPANG*	13.2	T		T				13.2	108.1	+ 51.3
37 งาว	Ngao	9.5							9.5	119.3	+ 60.3
38 แจ้ห่ม	Chae Hom				5.9				5.9	94.4	+ 68.5
39 เกาะคา	Ko Kha	11.4							11.4	99.7	+ 42.7
40 ซมปราบ	Sop Prap	20.9	3.2		0.1				24.2	117.9	+ 68.9

สถานีฝน	Station	วันที่และจำนวนน้ำฝนเป็นมิลลิเมตร Date and amount of rainfall in millimeters เมษายน April 4	5	6	7	8	9	10	ฝนรวม มม. Total rainfall mm.	ฝนรวมตั้งแต่ 1 มกราคม Accumulative rainfall since 1 January ปริมาณ มม. Amount mm.	สูงต่ำกว่าปกติ Above or below Normal
41 เถิน	Thoen	5.7		T					5.7	79.1	+ 36.3
42 แม่พริก	Mae Phrik	0.5							0.5	46.0	+ 3.6
43 แพร่	PHRAE*	1.5	T		1.7				3.2	140.3	+ 79.9
44 สอง	Song				6.5				6.5	120.1	+ 57.0
45 สูงเม่น	Sung Men								0.0	98.2	+ 70.7
46 เด่นชัย	Den Chai	11.0							11.0	71.7	+ 27.0
47 น่าน	NAN*	30.1	1.4	1.8	1.1		0.1		34.5	177.8	+ 74.2
48 ทุ่งช้าง	Thung Chang	23.0		5.0	5.0				33.0	209.8	+121.3
49 เชียงกลาง	Chiang Klang	10.4							10.4	130.4	
50 ท่าวังผา	Tha Wang Pha*	15.9	T		1.3		6.1		23.3	135.7	+ 74.8
51 ปัว	Pua	20.4							20.4	146.0	+ 80.5
52 สา	Sa				1.4				1.4	94.2	+ 11.2
53 นาน้อย	Na Noi	16.0							16.0	85.4	+ 37.7
54 อุตรดิตถ์	UTTARADIT*	4.4							4.4	86.7	+ 6.0
55 ฟากท่า	Fak Tha								0.0	21.3	- 63.9
56 น้ำปาด	Nam Pat	3.3							3.3	60.8	+ 3.4
57 สนามบินอุตรดิตถ์	Uttaradit Airport*										
58 ท่าปลา	Tha Pla	9.4							9.4	70.1	- 4.3
59 ลับแล	Laplae	3.6							3.6	32.4	- 32.2
60 ตาก	TAK*			T					T	80.2	+ 28.5
61 เขื่อนภูมิพล	Bhumibol Dam*		0.6						0.6	99.7	+ 69.4
62 บ้านตาก	Ban Tak								0.0	43.2	- 7.7
63 แม่ระมาด	Mae Ramat								0.0	7.4	- 7.0
64 แม่สอด	Mae Sot*								0.0	48.3	+ 20.9
65 สุโขทัย	SUKHOTHAI								0.0	61.1	+ 15.4
66 ทุ่งเสลี่ยม	Thung Saliam	3.4		32.6					36.0	180.5	+105.7
67 สวรรคโลก	Sawankhalok								0.0	12.0	- 28.3
68 กงไกรลาศ	Kong Krailat		3.2						3.2	101.4	+ 45.7
69 บ้านด่านลานหอย	Ban Dan Lan Hoi								0.0	77.6	- 2.6
70 พิษณุโลก	PHITSANULOK*		T		T	9.9	0.1		10.0	128.1	+ 51.0
71 นครไทย	Nakhon Thai	15.7			4.1				19.8	66.7	- 20.8
72 พรหมพิราม	Phrom Phiram	3.3							3.3	29.8	- 26.7
73 วังทอง	Wang Thong				15.1				15.1	89.9	+ 17.4
74 บางกระทุ่ม	Bang Krathum								0.0		- 73.0
75 กำแพงเพชร	KAMPHAENG PHET								0.0	38.9	- 16.0
76 พรานกระต่าย	Phan Kratai								0.0	7.0	- 66.5
77 คลองขลุง	Khlong Khlung								0.0	12.6	- 35.6
78 ขาณุวรลักษบุรี	Khanu Woralaksaburi								0.0	15.5	- 58.4
79 พิจิตร	PHICHIT				23.7				23.7	41.7	- 35.3
80 สามง่าม	Sam Ngam								0.0		- 47.7
81 ตะพานหิน	Taphan Hin				9.0				9.0	30.0	- 22.7

สถานีฝน	Station	วันที่และจำนวนน้ำฝนเป็นมิลลิเมตร Date and amount of rainfall in millimeters เมษายน April 4	5	6	7	8	9	10	ฝนรวม มม. Total rainfall mm.	ฝนสะสมตั้งแต่ 1 มกราคม Accumulative rainfall since 1 January ปริมาณ มม. Amount mm.	สูงต่ำกว่าปกติ Above or below Normal
82 บางมูลนาก	Bang Mun Nak								0.0	18.3	- 58.3
83 โพทะเล	Pho Thale								0.0		- 43.1
84 เพชรบูรณ์	**PHETCHABUN***		0.9		2.8				3.7	22.6	- 93.7
85 หล่มเก่า	Lom Kao								0.0		- 89.4
86 หล่มสัก	Lom Sak*		2.3		T			16.1	18.4	110.0	+ 8.1
87 ชนแดน	Chon Daen				10.8				10.8	24.8	- 49.1
88 หนองไผ่	Nong Phai								0.0		- 74.0
89 วิเชียรบุรี	Wichian Buri*		0.7		33.2		T		33.9	35.8	- 72.0
ภาคตะวันออกเฉียงเหนือ NORTHEASTERN PART											
1 เลย	**LOEI***		4.2		11.7		1.4	3.5	20.8	107.2	- 1.5
2 เชียงคาน	Chiang Khan				3.8				3.8	37.4	- 65.3
3 ท่าลี่	Tha Li		7.1						7.1	97.8	+ 30.7
4 ด่านซ้าย	Dan Sai	7.2			24.7				31.9	53.3	- 58.6
5 วังสะพุง	Wang Saphung		13.5						13.5	79.5	- 33.0
6 หนองคาย	**NONG KHAI**				4.2	T	3.4	1.7	9.3	72.2	- 28.8
7 ศรีเชียงใหม่	**Si Chiang Mai**	7.6			8.7				16.3	80.0	- 14.8
8 ท่าบ่อ	Tha Bo				1.1	3.4			4.5	39.9	- 26.0
9 โพนพิสัย	Phon Phisai				8.3				8.3	37.1	- 29.4
10 บึงกาฬ	Bung Kan		19.6		15.9				35.5	87.7	+ 1.1
11 เซกา	Seka				56.5				56.5	77.0	- 39.8
12 อุดรธานี	**UDON THANI**		1.1		1.7		3.4		6.2	75.2	- 22.2
13 เพ็ญ	Phen								0.0	29.5	- 27.5
14 กุมภวาปี	Kumphawapi				12.2				12.2	68.0	- 0.0
15 หนองหาน	Nong Han		24.6		13.6				38.2	82.7	+ 31.6
16 หนองบัวลำภู	Nong Bua Lam Phu								0.0		- 66.0
17 สกลนคร	**SAKON NAKHON***		4.0		2.8		16.5	4.2	27.5	85.3	- 18.7
18 วานรนิวาส	Wanon Niwat								0.0	20.0	- 81.7
19 สว่างแดนดิน	Sawang Daen Din		2.5		23.5				26.0	42.4	- 58.3
20 พรรณานิคม	Phanna Nikhom		22.0		6.5				28.5	48.3	- 52.0
21 นครพนม	**NAKHON PHANOM**	0.1	0.4		17.1	5.9	T	7.7	31.2	65.0	- 60.3
22 บ้านแพง	Ban Phaeng				31.8				31.8	52.1	- 67.6
23 ท่าอุเทน	Tha Uthen				32.1				32.1	103.6	+ 15.7
24 นาแก	Na Kae		5.3						5.3	65.1	- 48.7
25 ธาตุพนม	That Phanom				1.0				1.0	31.3	- 69.5
26 มุกดาหาร	Mukdahan*		2.0		1.9	4.1		52.7	60.0	97.6	- 52.3
27 กาฬสินธุ์	**KALASIN**								0.0	23.8	- 50.8
28 ยางตลาด	Yang Talat				T				T	22.9	- 77.0
29 สหัสขันธ์	Sahatsakhan								0.0	49.3	- 33.3
30 กุฉินารายณ์	Kuchinarai								0.0		- 51.8
31 กมลาไสย	Kamalasai								0.0	23.6	- 56.3
32 ร้อยเอ็ด	**ROI ET***					0.4		2.5	2.9	27.7	- 65.1

สถานีฝน	Station	วันที่และจำนวนน้ำฝนเป็นมิลลิเมตร Date and amount of rainfall in millimetres เมษายน April							ฝนรวม มม. Total rainfall mm.	ฝนรวมตั้งแต่ 1 มกราคม Accumulative rainfall since 1 January	
		4	5	6	7	8	9	10		ปริมาณ มม. Amount mm.	สูงต่ำกว่าปกติ Above or below Normal
33 โพนทอง	Phon Thong								0.0		- 76.8
34 ธวัชบุรี	Thawatchaburi								0.0		- 85.5
35 อาจสามารถ	At Samat								0.0		- 66.8
36 เสลภูมิ	Selaphum								0.0		- 92.8
37 จตุรพักตร์พิมาน	Chaturaphak Phiman								0.0	40.0	- 30.1
38 เกษตรวิสัย	Kaset Wisai								0.0	74.6	- 17.9
39 สุวรรณภูมิ	Suwannaphum								0.0	51.0	- 28.9
40 มหาสารคาม	MAHA SARAKHAM		0.8						0.8	23.0	- 83.8
41 เชียงยืน	Chiang Yun				14.5				14.5	39.5	- 42.2
42 กันทรวิชัย	Kantharawichai								0.0	40.2	- 48.1
43 โกสุมพิสัย	Kosum Phisai*		0.2						0.2	0.2	- 99.2
44 บรบือ	Borabu								0.0	30.0	- 87.2
45 วาปีปทุม	Wapi Pathum								0.0	49.6	- 7.3
46 พยัคฆภูมิพิสัย	Phayakkhaphum Phisai								0.0	113.4	+ 31.5
47 ขอนแก่น	KHON KAEN*		T		2.4			0.3	2.4	50.1	- 45.8
48 น้ำพอง	Nam Phong								0.0	51.3	- 6.4
49 ภูเวียง	Phu Wiang		17.7						17.7	49.8	- 45.6
50 ชุมแพ	Chum Phae								0.0	61.4	- 24.4
51 มัญจาคีรี	Mancha Khiri								0.0	14.0	- 58.1
52 ชนบท	Chonnabot		4.5						4.5	43.3	- 62.9
53 บ้านไผ่	Ban Phai				9.0				9.0	85.8	- 34.1
54 พล	Phon								0.0	39.0	- 68.4
55 หนองสองห้อง	Nong Song Hong								0.0		
56 ชัยภูมิ	CHAIYAPHUM*							1.1	1.1	24.5	- 95.6
57 เกษตรสมบูรณ์	Kaset Sombun								0.0	39.0	- 27.2
58 ภูเขียว	Phu Khieo								0.0	66.4	- 12.6
59 คอนสวรรค์	Khon Sawan								0.0	17.2	- 61.0
60 จัตุรัส	Chatturat								0.0	53.7	- 87.9
61 บำเหน็จณรงค์	Bamnet Narong		1.3						1.3	27.1	- 87.9
62 นครราชสีมา	NAKHON RATCHASIMA*		0.1					T	0.1	44.6	- 71.6
63 บัวใหญ่	Bua Yai								0.0		
64 คง	Khong								010		
65 ด่านขุนทด	Dan Khun Thot	19.5							19.5	40.0	- 29.9
66 โนนไทย	Non Thai		19.6						19.6	38.4	- 37.4
67 โนนสูง	Non Sung								0.0	60.5	- 28.8
68 พิมาย	Phimai								0.0	41.2	
69 สีคิ้ว	Sikhiu								0.0	91.0	- 4.7
70 สูงเนิน	Sung Noen								0.0	49.1	- 72.5
71 ปักธงชัย	Pak Thong Chai								0.0	20.9	- 73.3
72 โชคชัย	Chok Chai*		0.8						0.8	7.7	- 82.8
73 ครบุรี	Khon Buri								0.0	30.7	- 76.9

สถานีฝน	Station	วันที่และจำนวนน้ำฝนเป็นมิลลิเมตร Date and amount of rainfall in millimeters							ฝนรวม มม. Total rainfall mm	ฝนสะสมตั้งแต่ 1 มกราคม Accumulative rainfall since 1 January	
		เมษายน April								ปริมาณ มม. Amount mm.	สูงต่ำกว่าปกติ Above or below Normal
		4	5	6	7	8	9	10			
74 บุรีรัมย์	BURI RAM								0.0	84.4	+ 11.6
75 ทุ่งไทสง	Phutthaisong								0.0	114.9	+ 19.2
76 สตึก	Satuk								0.0	52.1	- 42.2
77 ลำปลายมาศ	Lam Phai Mat								0.0	154.6	+ 59.3
78 นางรอง	Nang Rong								0.0	18.4	- 70.5
79 สุรินทร์	SURIN		1.0				6.5		7.5	16.4	- 63.5
80 รัตนบุรี	Rattanaburi								0.0	14.0	- 57.8
81 ท่าตูม	Tha Tum				0.4		T		0.4	17.3	- 26.8
82 ศีขรภูมิ	Sikhoraphum								0.0		- 64.6
83 ปราสาท	Prasat'				3.0	43.6			46.6	62.2	- 4.3
84 สังขะ	Sangkha								0.0		- 64.4
85 ศรีสะเกษ	SI SA KET								0.0		- 58.6
86 ราษีไศล	Rasi Salai								0.0	18.2	- 52.1
87 กันทรารมย์	Kantharalom				2.2				2.2	24.3	- 17.5
88 ขุขันธ์	Khukhan								0.0	28.5	- 2.2
89 ขุนหาญ	Khun Han								0.0	9.0	- 73.3
90 กันทรลักษ์	Kantharalak								0.0	22.7	- 40.9
91 อุบลราชธานี	UBON RATCHATHANI*					3.2	T	T	3.2	33.4	- 61.9
92 เขมราฐ	Khemarat					22.5			22.5	40.9	- 57.6
93 อำนาจเจริญ	Amnat Charoen				3.6				3.6	3.6	- 75.6
94 ยโสธร	Yasothon								0.0		- 79.0
95 ตระการพืชผล	Trakan Phutphon								0.0	22.0	- 43.7
96 มหาชนะชัย	Maha Chana Chai				4.3				4.3	39.4	- 37.7
97 เขื่องใน	Khuang Nai				7.2				7.2	9.5	- 51.8
98 โขงเจียม	Khong Chiam								0.0		- 78.3
99 เดชอุดม	Det Udom								0.0	40.4	- 29.4
100 บุณฑริก	Buntharik								0.0		- 68.6
ภาคกลาง	CENTRAL PART										
1 นครสวรรค์	NAKHON SAWAN		T		10.7				10.7	30.0	- 80.2
2 บรรพตพิสัย	Banphot Phisai								0.0	72.6	+ 9.7
3 ชุมแสง	Chumsaeng								0.0	8.8	- 87.5
4 หนองบัว	Nong Bua										
5 ลาดยาว	Lat Yao				9.4				9.4	62.4	+ 0.2
6 ท่าตะโก	Tha Tako								0.0	6.5	- 99.9
7 พยุหคีรี	Phayuha Khiri				8.1				8.1	14.5	- 39.6
8 ตากฟ้า	Takfa								0.0	46.4	- 23.1
9 อุทัยธานี	UTHAI THANI				24.3				24.3	62.8	- 20.5
10 สว่างอารมณ์	Sawang Arom										- 72.3
11 บ้านไร่	Ban Rai										- 80.0
12 ทัพทัน	Thap than				10.0				10.0	45.3	- 54.4
13 หนองฉาง	Nong Chang				8.4				8.4	70.7	- 25.0

สถานีฝน Station	วันที่และจำนวนน้ำฝนเป็นมิลลิเมตร Date and amount of rainfall in millimetres							ฝนรวม มม. Total rainfall mm.	ฝนรวมตั้งแต่ 1 มกราคม Accumulative rainfall since 1 January	
	เมษายน April								ปริมาณ มม. Amount mm.	สูงต่ำกว่าปกติ Above or below Normal
	4	5	6	7	8	9	10			
14 หนองขาหย่าง Nong Khayang				58.9				58.9	111.4	+ 39.9
15 **ชัยนาท** CHAI NAT								0.0	25.2	- 45.5
16 มโนรมย์ Manorom				1.3				1.3	18.5	- 58.7
17 วัดสิงห์ Wat Sing								0.0	6.1	- 90.2
18 หันคา Hankha								0.0	6.5	- 59.6
19 **สิงห์บุรี** SING BURI				10.5				10.5	10.5	- 59.9
20 อินทร์บุรี In Buri										- 84.1
21 บางระจัน Bang Rachan										- 84.9
22 พรหมบุรี Phrom Buri										- 62.1
23 **ลพบุรี** LOP BURI*		0.4						0.4	29.1	- 84.7
24 บ้านหมี่ Ban Mi										- 84.3
25 บ้วชุม Bua Chum*	22.4	0.4	T			T		22.8	75.4	- 59.6
26 ชัยบาดาล Chai Baden	0.3	1.6						1.9	8.4	- 93.1
27 พัฒนานิคม Phatthana Nikhom										-115.8
28 โคกสำโรง Khok Samrong								0.0	20.1	- 55.3
29 ท่าวุ้ง Tha Wung										- 77.2
30 **สุพรรณบุรี** SUPHAN BURI*		T						T	25.2	- 55.4
31 เดิมบางนางบวช Doembang Nangbuat								0.0	6.5	- 65.5
32 สามชุก Sam Chuk										- 66.4
33 ดอนเจดีย์ Don Chedi										- 79.1
34 ศรีประจันต์ Si Prachan										- 53.1
35 อู่ทอง U Thong								0.0	34.8	- 22.6
36 บางปลาม้า Bang Pa Ma								0.0	9.7	- 32.4
37 ดอนพี่น้อง Song Phi Nong								0.0	11.0	- 32.9
38 **อ่างทอง** ANG THONG								0.0	68.7	- 18.0
39 โพธิ์ทอง Pho Thong								0.0	27.3	- 49.9
40 ไชโย Chaiyo										- 44.2
41 วิเศษชัยชาญ Wiset Chai Chan								0.0	10.5	- 74.2
42 ป่าโมก Pa Mok								0.0	26.1	- 39.7
43 **สระบุรี** SARABURI				6.1				6.1	139.8	+ 60.3
44 พระพุทธบาท Phra Phutthabat								0.0	76.2	
45 บ้านหมอ Ban Mo								0.0	128.1	+ 84.6
46 เสาไห้ Sao Hai								0.0	139.5	+ 35.9
47 แก่งคอย Kaeng Khoi				10.0				10.0	93.1	+ 47.5
48 หนองแค Nong Khae				5.0				5.0	106.0	- 2.3
49 **พระนครศรีอยุธยา** PHRA NAKHON SI AYUTTHAYA				35.4				35.4	91.0	+ 48.0
50 ท่าเรือ Tha Ruea		3.0						3.0	60.8	- 28.6
51 ผักไห่ Phak Hai								0.0	12.3	- 47.6
52 บางบาล Bang Ban				9.3				9.3	44.0	- 7.9
53 เสนา Sena								0.0	2.1	- 59.7
54 บางไทร Bang Sai								0.0	15.8	- 48.6

สถานีฝน	Station	วันที่และจำนวนน้ำฝนเป็นมิลลิเมตร Date and amount of rainfall in millimeters เมษายน April 4	5	6	7	8	9	10	ฝนรวม มม. Total rainfall mm.	ฝนรวมตั้งแต่ 1 มกราคม Accumulative rainfall since 1 January ปริมาณ มม. Amount mm.	สูงต่ำกว่าปกติ Above or below Normal
55 บางปะอิน	Bang Pa-in								0.0	62.3	+ 1.8
56 ปทุมธานี	PATHUM THANI								0.0	28.3	- 56.9
57 หนองเสือ	Nong Sua								0.0	97.3	- 14.3
58 ธัญบุรี	Thanyaburi			10.6	5.7				16.3	46.0	- 43.3
59 รังสิต	Rangsit			22.1	4.0				26.1	160.7	+ 72.5
60 ลำลูกกา	Lam Luk Ka								0.0	29.2	- 52.1
61 นนทบุรี	NONTHABURI										- 64.2
62 บางบัวทอง	Bang Bua Thong								0.0	55.3	- 18.9
63 ธนบุรี	THON BURI										- 53.9
64 ตลิ่งชัน	Taling Chan										-104.4
65 บางขุนเทียน	Bang Khun Thian										- 73.6
66 ราษฎร์บูรณะ	Rat Burana										- 72.4
67 กรุงเทพมหานคร	BANGKOK METROPOLIS				0.6				0.6	84.8	- 2.4
68 สนามบินดอนเมือง	Don Muang Airport*	3.2	2.2	28.2					33.6	90.8	+ 3.3
69 บางเขน	Bang Khen								0.0	32.9	- 62.6
70 มีนบุรี	Min Buri										- 76.3
71 ลาดกระบัง	Lat Krabang										- 79.7
72 ศูนย์วิจัยบางนา	Bangk Na*	1.8							1.8	50.2	
73 กาญจนบุรี	KANCHANABURI*				0.5			8.7	9.2	39.9	- 49.4
74 สังขละบุรี	Sangkhla Buri				44.0				44.0	44.0	
75 เหมืองปิล็อก	Pilok										
76 ทองผาภูมิ	Thong Pha Phum*			T					T	154.1	+ 76.5
77 ศรีสวัสดิ์	Si Sawat										
78 ไทรโยค	Sai Yok										
79 พนมทวน	Phanom Thuan								0.0	36.4	+ 9.9
80 ท่าม่วง	Tha Muang										- 31.4
81 นครปฐม	NAKHON PATHOM				T				T	59.2	- 3.7
82 บางเลน	Bang Len										- 68.5
83 นครชัยศรี	Nakhon Chaisi								0.0	18.6	- 39.0
84 ราชบุรี	RATCHABURI										- 31.7
85 บ้านโป่ง	Ban Pong								0.0	36.7	- 7.2
86 โพธาราม	Photharam								0.0	15.2	- 40.7
87 ดำเนินสะดวก	Damnoen Saduak										- 37.8
88 ปากท่อ	Pak Tho								0.0	51.5	+ 26.8
89 สมุทรสงคราม	SAMUT SONGKHRAM				9.8				9.8	30.5	- 13.9
90 บางคนที	Bang Khonthi				15.2				15.2	41.4	- 7.7
91 อัมพวา	Amphawa				18.5				18.5	48.3	- 5.9
92 สมุทรสาคร	SAMUT SAKHON				1.5				1.5	30.9	- 71.0
93 กระทุ่มแบน	Kratum Baen										
94 สมุทรปราการ	SAMUT PRAKAN	17.0							17.0	93.7	- 18.1
95 บางพลี	Bang Phli								0.0	10.6	- 89.2

สถานีฝน	Station	วันที่และจำนวนน้ำฝนเป็นมิลลิเมตร Date and amount of rainfall in millimeters							ฝนรวม มม. Total rainfall mm.	ฝนรวมตั้งแต่ 1 มกราคม Accumulative rainfall since 1 January	
		เมษายน April								ปริมาณ มม. Amount mm.	สูงต่ำกว่าปกติ Above or below Normal
		4	5	6	7	8	9	10			
ภาคตะวันออก	**EASTERN PART**										
1 นครนายก	NAKHON NAYOK		8.4	T					8.4	36.6	- 47.6
2 บ้านนา	Ban Na		7.2	5.4					12.6	56.4	- 48.0
3 ปากพลี	Pak Phli			14.3					14.3	14.3	- 63.9
4 องครักษ์	Ongkharak			4.4					4.4	41.2	- 65.9
5 ปราจีนบุรี	PRACHIN BURI*	T	9.1						9.1	49.9	-106.5
6 ประจันตคาม	Prachantakham				25.0				25.0	37.0	- 75.6
7 บ้านสร้าง	Ban Sang								0.0	58.0	- 52.6
8 ศรีมหาโพธิ	Si Maha Phot		3.7						3.7	40.8	- 90.3
9 กบินทร์บุรี	Kabin Buri*								0.0	3.2	- 56.1
10 สระแก้ว	Sa Kaeo								0.0		-107.9
11 วัฒนานคร	Watthana Nakhon								0.0	25.0	- 94.4
12 อรัญประเทศ	Aranyaprathet*		1.2	T	40.7		1.8	0.2	43.9	58.5	- 75.3
13 ฉะเชิงเทรา	CHACHOENGSAO								0.0	58.1	- 20.4
14 บ้านโพธิ์	Ban Pho								0.0	29.1	- 51.0
15 ชลบุรี	CHON BURI*			1.8					1.8	114.2	+ 7.8
16 พานทอง	Phan Thong								0.0	7.0	- 67.9
17 บ้านบึง	Ban Bung								0.0		-121.6
18 เกาะสีชัง	Ko Sichang*	T	8.8	18.8					27.6	63.4	- 13.6
19 ศรีราชา	Si Racha	0.7							0.7	35.4	- 61.8
20 สัตหีบ	Sattahip*								0.0	114.4	- 80.3
21 ระยอง	RAYONG								0.0		-167.8
22 บ้านค่าย	Ban Khai			25.6					25.6	57.5	- 60.7
23 แกลง	Klaeng		8.6	2.7					11.3	125.5	- 21.0
24 จันทบุรี	CHANTHABURI*		0.2	T	T				0.2	129.6	- 48.1
25 ท่าใหม่	Tha Mai								0.0	94.4	- 70.1
26 มะขาม	Makham								0.0		-128.7
27 ตราด	TRAT								0.0	69.3	
28 เขาสมิง	Khao Saming	1.5			3.6				5.1	140.5	- 26.9
29 แหลมงอบ	Laem Ngop								0.0	51.4	
30 คลองใหญ่	Khlong Yai*			0.7					0.7	176.0	-128.1
ภาคใต้	**SOUTHERN PART**										
1 เพชรบุรี	PHETCHABURI								0.0	9.3	- 31.3
2 บ้านแหลม	Ban Laem								0.0		- 48.1
3 บ้านลาด	Ban Lat								0.0	8.3	- 38.7
4 ท่ายาง	Tha Yang								0.0	8.8	- 23.3
5 ชะอำ	Cha-am								0.0	38.5	- 12.8
6 ประจวบคีรีขันธ์	PRACHUAP KHIRI KHAN*								0.0	165.2	- 38.7
7 หัวหิน	Hua Hin*								0.0	79.2	- 0.8
8 ปราณบุรี	Pran Buri								0.0	89.5	
9 ชุมพร	CHUMPHON*								0.0	535.9	+247.9

สถานีฝน	Station	วันที่และจำนวนน้ำฝนเป็นมิลลิเมตร Date and amount of rainfall in millimeters เมษายน April 4	5	6	7	8	9	10	ฝนรวม มม. Total rainfall mm.	ฝนรวมตั้งแต่ 1 มกราคม Accumulative rainfall since 1 January ปริมาณ มม. Amount mm.	สูงต่ำกว่าปกติ Above or below Normal
10 ท่าแซะ	Tha Sae								0.0	409.6	+158.3
11 สวี	Sawi								0.0	502.0	+234.9
12 หลังสวน	Lang Suan								0.0	212.1	- 9.1
13 **สุราษฎร์ธานี**	**SURAT THANI***								0.0	64.6	- 63.1
14 ไชยา	Chaiya								0.0	126.1	+ 35.2
15 เกาะสมุย	Ko Samui*								0.0	353.0	+ 210.0
16 พุนพิน	Phunphin								0.0	46.2	- 77.1
17 ท่าฉาง	Tha Chang								0.0	2.7	-193.7
18 กาญจนดิษฐ์	Kanchanadit								0.0		-115.0
19 บ้านนาสาร	Ban Na San								0.0		-146.8
20 **นครศรีธรรมราช**	**NAKHON SI THAMMARAT***								0.0	374.4	+ 24.9
21 สิชล	Sichon								0.0	115.5	-209.3
22 ท่าศาลา	Tha Sala								0.0	285.7	+ 29.0
23 ฉวาง	Chawang								0.0	39.4	-123.8
24 ทุ่งสง	Thung Song								0.0	16.0	-167.0
25 ร่อนพิบูลย์	Ron Phibun								0.0	73.0	-207.1
26 ปากพนัง	Pak Phanang								0.0	119.2	- 78.6
27 **พัทลุง**	**PHATTHALUNG**								0.0	93.9	-255.1
28 ควนขนุน	Khuan Khanun								0.0	46.9	
29 ปากพยูน	Pak Phayun								0.0		
30 เขาชัยสน	Khao Chaison								0.0	42.4	
31 **สงขลา**	**SONGKHLA***				T				T	48.6	-204.0
32 รัตภูมิ	Rattaphum								0.0	102.6	
33 หาดใหญ่	Hat Yai								0.0	43.5	
34 สะเดา	Sadao								0.0	21.2	
35 **ปัตตานี**	**PATTANI***								0.0	71.3	- 54.6
36 หนองจิก	Nong Chik*								0.0	16.0	
37 ยะหริ่ง	Yaring								0.0	98.8	
38 มายอ	Mayo								0.0	130.4	
39 โคกโพธิ์	Khok Pho*								0.0	113.9	
40 ปะนาเระ	Panare								0.0	16.9	
41 **ยะลา**	**YALA**								0.0	173.1	
42 ยะหา	Yaha								0.0	57.1	
43 รามัน	Raman								0.0	205.1	
44 บันนังสตา	Bannang Satar								0.0	88.0	
45 เบตง	Betong					14.0			14.0	63.9	
46 **นราธิวาส**	**NARATHIWAT***	6.0							6.0	263.7	-154.4
47 ยี่งอ	Yi-ngo								0.0	113.1	
48 ระแงะ	Rangae								0.0	54.2	
49 ตากใบ	Tak Bai								0.0		
50 สุไหงโกลก	Sungai Kolok								0.0	206.2	

สถานีฝน	Station	วันที่และจำนวนน้ำฝนเป็นมิลลิเมตร Date and amount of rainfall in millimeters							ฝนรวม มม. Total rainfall mm.	ฝนรวมตั้งแต่ 1 มกราคม Accumulative rainfall since 1 January	
		เมษายน April								ปริมาณ มม. Amount mm.	สูงต่ำกว่าปกติ Above or below Normal
		4	5	6	7	8	9	10			
51 ระนอง	RANONG								0.0	36.6	-101.6
52 กระบุรี	Kra Buri								0.0	27.7	
53 พังงา	PHANGNGA								0.0	0.5	-337.9
54 ตะกั่วป่า	Takua Pa								0.0	105.1	
55 กะปง	Kapong								0.0	118.2	
56 ท้ายเหมือง	Thai Muang								0.0	82.2	
57 ตะกั่วทุ่ง	Takua Thung								0.0	105.5	
58 ทับปุด	Thap Put								0.0	64.6	
59 ภูเก็ต	PHUKET*								0.0	55.6	-105.8
60 สนามบินภูเก็ต	Phuket Airport*								0.0	116.0	- 83.3
61 กระบี่	KRABI								0.0	37.9	
62 อ่าวลึก	Ao Luk								0.0	186.7	
63 คลองท่อม	Khlong Tom								0.0	13.1	
64 ตรัง	TRANG								0.0	23.1	-178.0
65 สนามบินตรัง	Trang Airport*										
66 สิเกา	Sikao.								0.0	20.3	
67 ย่านตาขาว	Yan Ta Khao								0.0		
68 ปะเหลียน	Palian								0.0	25.3	
69 สตูล	SATUN								0.0	16.5	-228.8
70 ทุ่งหว้า	Thung Wa								0.0	16.8	

สถานีฝน Station	วันที่และจำนวนน้ำฝนเป็นมิลลิเมตร Date and amount of rainfall in millimeters							ฝนรวม mm. Total rainfall mm.	ฝนสะสมตั้งแต่ 1 มกราคม Accumulative rainfall since 1 January	
	เมษายน April								ปริมาณ mm. Amount mm.	สูงต่ำกว่าปกติ Above or below Normal
	4	5	6	7	8	9	10			
กรุงเทพมหานคร BANGKOK METROPOLIS										
1 สถานีเครื่องรับส่งวิทยุนนทบุรี Overseas Radio Receiving Station								0.0	10.7	
2 ว.ว. การช่างนนทบุรี Nonthaburi Trade School								0.0		
3 พลังงานปรมาณูแห่งชาติ Atomic Energy For Peace								0.0	15.1	
4 กองกำกับการรถวิทยุฯ MMP. Sub Division Car Center								0.0	22.9	
5 วิทยาลัยครูจันทรเกษม Chankasem College Education								0.0		
6 การไฟฟ้าฝ่ายผลิต Electrical Supply Authority								0.0	1.4	
7 ศูนย์ฝึกการบินพลเรือน Civil Aviation Training Center								0.0		
8 ว.ว. โยธินบูรณะ Yothin Burana School								0.0	20.0	
9 สถานีรถไฟบางบำหรุ Bang Bamru Railway Station								0.0		
10 ว.ว. พาณิชยการสยาม Siam Commercial School				T				0.0	97.6	
11 ว.ว. การประชาสัมพันธ์ Public Relation School				1.2				1.2	25.7	
12 ว.ว. สามเสนนอก Sam Sen Nok School								0.0	55.1	
13 มหาวิทยาลัยรามคำแหง Ramkhamhaeng University								0.0	31.8	
14 ว.ว. ศรีอุทัย Sri Utai School				T				0.0	83.5	
15 ว.ว. จิตรลดา Chitlada School								0.0	38.7	
16 เขตบางกะปิ Bangkapi Boundary								0.0		
17 เขตหนองจอก Nong Chok Boundary								0.0		
18 กระทรวงศึกษาธิการ Ministry of Education								0.0		
19 ว.ว. ช่างกลวิทยา Changkol Vitthaya School								0.0	50.0	
20 ร. 1 พัน 2 รอ. Second Infantry Battalion								0.0		
21 บ้านมหังคศิลา Ban Mahangkha Sila				1.8				1.8	55.8	
22 ว.ว. โสมสโมสร Kosit Samosorn School				2.7				2.7	60.3	
23 ประตูน้ำปทุมวัน Pathumvan Irr.								0.0	32.5	
24 ว.ว. เฉลิมสาสน์ศึกษา Chaloemsart Suksa School								0.0	28.4	
25 วิทยาลัยเพาะช่าง Poh Chang College								0.0	66.3	
26 ว.ว. มาแตร์เดอี Mater Dei School								0.0	36.1	
27 สถานีจ่ายไฟฟ้าบางกะปิ Sup Center of Electrial Supply-Bangkapi								0.0	60.8	
28 วิทยาลัยพาณิชยการธนบุรี Thonburi Commercial College								0.0	42.2	
29 วิทยาลัยครูบ้านสมเด็จ Bansomdet Teacher College								0.0	43.6	
30 เขตคลองสาน Khlong San Boundary								0.0		
31 ว.ว. เตรียมทหาร Armed Force Academy Preparatory-School								0.0	17.0	
32 ว.ว. กรุงเทพคริสเตียน Bangkok Christian College								0.0	28.3	
33 ว.ว. ศรีวิกรม์ Srivikorn School								0.0		
34 ประตูน้ำพระโขนง Prakhanong Irr.								0.0	18.2	
35 ว.ว. สมิตศึกษา Somchit Suksa School								0.0		
36 ว.ว. ยานนาวาวิทยาคม Yannawa Vitthayakhom School								0.0	34.8	
37 ว.ว. พระโขนง Prakhanong School								0.0		
38 ว.ว. ช่องนนทรี Chong Nonthri School								0.0		

อุณหภูมิสูงสุดและต่ำสุดประจำวันที่ ๔ – ๑๐ เมษายน ๒๕๒๐

...ey Max and Min. Temperature 4 - 10 April 1977

สถานี	Station	อุณหภูมิสูงสุดและต่ำสุดเป็นองศา ซ. Max. and Min. Temperature in degree C.							เฉลี่ยสูงสุดต่ำสุด Average Max. Min.	เฉลี่ยในสัปดาห์ Weekly Mean	ค่าปกติประจำเดือน Monthly Normal
		4	5	6	7	8	9	10			
ภาคเหนือ	**NORTHERN PART**										
1 เชียงราย	CHIANG RAI	30.9 18.0	30.4 18.5	33.0 20.0	32.7 20.0	32.4 20.2	32.0 21.0	32.2 18.0	31.9 19.4	25.7	27.2
2 แม่ฮ่องสอน	MAE HONG SON	33.0 19.3	29.5 20.5	35.3 20.5	35.3 21.8	35.6 23.0	33.4 22.0	35.0 19.5	33.9 20.9	27.4	29.7
3 เชียงใหม่	CHIANG MAI	29.2 16.7	29.5 15.0	30.9 17.6	32.2 19.4	31.2 21.0	31.0 18.8	31.0 18.5	29.7 18.6	24.2	28.6
4 น่าน	NAN	31.7 18.8	29.6 19.4	34.5 19.5	34.8 22.0	34.4 21.3	34.6 22.0	34.5 21.6	33.4 20.7	27.1	29.1
5 ท่าวังผา	Tha Wang Pha	31.3 18.2	29.8 19.0	33.4 18.5	34.7 22.0	34.3 21.0	34.8 21.0	33.5 21.2	33.1 20.1	26.6	
6 ลำปาง	LAMPANG	32.9 18.8	28.3 19.2	34.5 19.3	36.4 22.2	35.5 22.2	37.2 21.6	35.7 21.2	34.4 20.6	27.5	29.5
7 แม่สะเรียง	Mae Sariang	34.2 18.0	27.4 19.3	34.3 19.8	34.6 21.3	34.4 20.7	33.9 20.9	35.1 19.7	33.4 20.0	26.7	29.9
8 แพร่	PHRAE	32.7 19.0	29.2 20.8	34.9 19.8	35.4 22.6	35.5 22.0	35.8 23.1	35.4 22.4	34.0 21.4	27.7	30.1
9 อุตรดิตถ์	UTTARADIT	33.5 18.5	32.0 21.2	35.6 21.2	37.4 23.0	37.2 23.6	38.2 23.4	37.9 23.7	36.0 22.1	29.1	31.0
10 ตาก	TAK	33.5 20.2	33.5 23.5	35.7 22.3	37.6 26.0	37.4 23.6	37.3 26.5	37.7 23.5	36.1 23.7	29.9	31.9
11 เขื่อนภูมิพล	Bhumibol Dam	32.8 18.6	32.2 22.5	35.6 21.4	22.4	::	::	::	::	::	
12 พิษณุโลก	PHITSANULOK	32.7 20.4	32.2 22.9	35.9 22.7	36.5 25.5	36.0 23.8	36.3 23.5	36.6 23.0	35.2 23.4	29.3	30.8
13 แม่สอด	Mae Sot	34.7 18.7	34.3 22.3	34.7 22.8	35.0 22.5	34.6 23.5	34.5 21.8	36.2 20.7	34.9 21.7	28.3	29.9
14 เพชรบูรณ์	PHETCHABUN	34.9 20.1	30.2 20.0	36.5 21.3	37.5 25.8	38.7 24.7	39.2 22.5	37.2 23.5	36.3 22.6	29.5	30.1
15 หล่มสัก	Lom Sak	33.5 19.5	32.0 22.0	33.2 21.4	34.2 23.1	35.8 23.2	35.9 22.4	34.5 24.0	34.1 22.2	28.2	
16 วิเชียรบุรี	Wichian Buri	34.6 20.0	33.8 22.8	36.6 21.0	35.9 25.2	37.6 24.2	37.0 24.0	37.0 22.5	36.1 22.8	29.5	
ภาคตะวันออกเฉียงเหนือ	**NORTHEASTERN PART**										
1 หนองคาย	NONG KHAI	31.4 20.3	28.6 22.5	35.2 20.8	37.2 23.6	35.3 23.7	36.1 23.9	33.3 22.2	33.9 22.4	28.2	28.7
2 เลย	LOEI	31.3 18.9	28.7 21.0	34.2 20.1	33.7 21.1	35.6 21.9	34.7 22.3	33.0 21.9	33.0 21.0	27.0	28.4
3 อุดรธานี	UDON THANI	30.8 19.8	28.2 22.6	34.7 21.5	35.5 24.5	34.2 24.5	36.8 23.7	33.4 22.9	33.4 22.8	28.1	29.6
4 สกลนคร	SAKON NAKHON	30.5 20.2	32.1 21.8	35.0 20.3	34.1 23.8	32.3 23.9	34.4 23.6	32.2 23.2	32.9 22.4	27.7	29.1
5 นครพนม	NAKHON PHANOM	31.5 19.7	33.8 20.6	36.0 19.7	36.2 22.3	31.4 23.0	35.8 23.2	33.2 22.3	34.0 21.5	27.8	28.9
6 มุกดาหาร	Mukdahan	30.5 20.1	33.1 21.9	35.5 21.0	36.6 22.7	31.6 23.5	36.3 23.9	34.5 23.4	34.0 22.4	28.2	29.4
7 ขอนแก่น	KHON KAEN	31.1 19.8	31.2 22.5	34.7 22.0	36.0 25.0	36.3 25.0	37.1 24.6	35.4 23.9	34.5 23.5	28.9	30.1
8 โกสุมพิสัย	Kosum Phisai	31.1 19.8	30.8 22.6	34.9 21.4	36.0 24.4	35.8 25.7	36.8 24.4	::	34.2 23.1	28.7	
9 ร้อยเอ็ด	ROI ET	31.0 19.9	33.0 22.2	34.8 21.5	36.1 23.8	35.4 25.4	37.2 24.4	34.9 24.8	34.6 23.1	28.9	29.8
10 ชัยภูมิ	CHAIYAPHUM	32.7 20.0	34.2 24.0	35.5 22.1	36.7 24.7	37.4 25.6	38.1 22.8	36.2 25.1	35.8 23.5	29.7	29.7
11 อุบลราชธานี	UBON RATCHATHANI	33.6 22.2	35.5 22.0	36.7 22.6	37.2 23.9	34.2 24.1	36.7 24.1	35.6 24.2	35.6 23.3	29.5	29.8
12 สุรินทร์	SURIN	34.4 21.1	35.6 23.0	36.3 22.8	36.5 24.1	38.3 24.3	37.3 23.8	37.3 23.8	36.5 23.3	29.9	29.7
13 ท่าตูม	Tha Tum	32.3 20.5	34.6 23.3	35.0 22.1	37.3 24.2	35.7 24.5	38.4 24.6	36.6 24.2	35.7 23.3	29.5	
14 นางรอง	Nang Rong	33.2 ..	35.6 24.0	36.5 23.0	35.6 24.4	37.5 25.2	39.5 25.0	.. 25.6	36.3 24.5	30.4	

สถานี	Station	อุณหภูมิสูงสุดและต่ำสุดเป็นองศา ซ. Max. and Min. Temperature in degree C.							เฉลี่ยสูงสุดต่ำสุด Average Max. Min.	เฉลี่ยในสัปดาห์ Weekly Mean	ค่าปกติประจำเดือน Monthly Normal
		4	5	6	7	8	9	10			
15 นครราชสีมา	NAKHON RATCHASIMA	31.6 21.1	34.6 23.4	34.6 22.1	37.7 22.7	37.9 23.6	38.5 21.8	38.6 24.0	36.2 22.7	29.5	29.8
16 ไชยภูมิ	Chok Chai	31.8 21.1	34.0 22.5	33.2 21.4	35.2 21.8	36.2 23.1	36.3 22.0	22.6	34.5 22.1	28.3	
ภาคกลาง	CENTRAL PART										
1 นครสวรรค์	NAKHON SAWAN	34.6 20.3	35.7 24.5	37.6 24.1	38.4 26.9	38.6 23.7	39.1 25.6	37.7 26.1	37.4 24.5	31.0	31.3
2 ลพบุรี	LOP BURI	34.0 21.2	35.2 24.4	35.5 24.2	36.6 25.6	36.5 23.7	37.6 26.4	36.6 25.2	36.0 24.4	30.2	30.6
3 สุพรรณบุรี	SUPHAN BURI	32.8 21.8	35.5 24.2	36.2 24.0	35.4 25.8	38.0 24.5	37.6 25.0	37.0 25.2	36.1 24.4	30.3	31.2
4 กาญจนบุรี	KANCHANABURI	33.6 21.9	36.3 23.1	36.8 22.8	38.6 25.4	39.0 24.2	39.5 25.2	39.3 25.3	37.6 24.0	30.8	31.2
5 ทองผาภูมิ	Thong Pha Phum	::	::	34.7 ::	21.9	::	::	::	::	::	
6 สนามบินดอนเมือง	Don Muang Airport	32.3 23.0	33.1 25.3	33.8 26.0	34.6 25.1	37.2 25.3	35.0 26.0	34.7 25.7	34.4 25.2	29.8	30.2
7 กรุงเทพมหานคร	BANGKOK METROPOLIS	33.7 23.0	34.0 25.0	33.9 25.5	33.8 25.8	37.6 24.5	34.1 26.8	33.9 25.8	34.5 25.2	29.9	30.1
8 ศูนย์วิจัย ฯ บางนา	Bang Na	33.6 22.4	33.9 23.6	35.7 25.8	33.4 26.9	37.0 25.0	34.4 27.2	34.2 26.4	34.6 25.3	30.0	
ภาคตะวันออก	EASTERN PART										
1 ปราจีนบุรี	PRACHIN BURI	34.2 21.8	35.8 24.5	34.7 22.0	36.4 24.7	37.2 25.2	36.7 25.2	36.3 24.0	35.8 23.9	29.9	30.2
2 กบินทร์บุรี	Kabin Buri	34.7 21.7	36.7 24.9	35.3 24.5	38.3 25.3	38.5 25.0	39.2 26.1	24.4	37.1 24.6	30.9	
3 อรัญประเทศ	Aranyaprathet	35.4 22.7	37.8 25.6	36.7 24.6	37.7 25.7	36.6 25.0	37.9 25.3	38.5 24.6	37.2 24.8	31.0	30.0
4 ชลบุรี	CHON BURI	31.6 22.6	32.6 24.6	33.1 24.7	33.5 26.0	36.1 25.9	34.3 25.7	34.0 24.4	33.6 24.8	29.2	29.5
5 เกาะสีชัง	Ko Si Chang	29.5 24.4	30.4 25.9	30.3 26.0	31.0 26.4	34.1 26.9	31.5 26.6	31.7 26.6	31.2 26.1	28.7	30.1
6 สัตหีบ	Sattahip	32.3 24.6	31.8 25.2	31.8 26.5	31.1 26.5	31.5 26.5	31.0 26.8	31.4 27.5	31.6 26.2	28.9	30.6
7 ระยอง	RAYONG	::	::	::	::	::	::	::	::		
8 จันทบุรี	CHANTHABURI	32.3 24.5	33.0 24.3	32.5 25.7	32.5 25.2	34.0 24.5	33.4 24.0	33.3 24.1	33.0 24.6	28.8	28.4
9 คลองใหญ่	Khlong Yai	31.7 23.5	32.5 24.0	31.8 23.9	32.3 24.7	32.8 24.8	33.2 24.9	33.1 25.8	32.5 24.5	28.5	28.0
ภาคใต้	SOUTHERN PART										
1 หัวหิน	Hua Hin	30.9 23.6	31.5 24.6	31.7 24.1	32.6 24.6	32.9 24.7	32.5 24.9	32.5 25.4	32.1 24.8	28.4	28.8
2 ประจวบคีรีขันธ์	PRACHUAP KHIRI KHAN	30.8 24.0	31.3 22.9	31.7 23.2	31.7 23.1	31.6 22.9	31.3 24.9	31.6 24.5	31.4 23.8	27.5	28.7
3 ชุมพร	CHUMPHON.	31.5 23.2	31.7 22.5	32.4 23.2	32.2 22.9	32.2 22.4	33.1 22.6	33.6 22.5	32.1 22.8	27.6	28.4
4 สุราษฎร์ธานี	SURAT THANI	35.7 19.0	35.5 19.8	35.6 20.4	33.6 20.7	32.5 20.4	34.3 20.2	34.0 23.0	34.5 20.5	27.5	28.8
5 เกาะสมุย	Ko Samui	28.6 26.6	30.2 26.6	30.5 27.0	30.4 25.0	30.6 23.8	31.0 26.0	31.0 25.0	30.5 25.7	28.1	
6 นครศรีธรรมราช	NAKHON SI THAMMARAT	31.5 22.0	32.4 25.6	32.0 22.8	32.4 22.1	32.3 21.0	33.4 23.0	33.5 22.9	32.5 22.5	27.5	28.2
7 สงขลา	SONGKHLA	30.8 26.4	31.5 26.5	31.4 26.4	32.0 25.1	31.0 22.9	31.1 25.7	30.8 24.1	31.2 25.3	28.3	28.6
8 ปัตตานี	PATTANI	30.5 21.9	33.6 22.5	34.4 21.8	32.6 21.2	32.0 21.2	34.4 23.2	33.6 21.0	33.0 21.8	27.4	28.5
9 นราธิวาส	NARATHIWAT	30.7 24.1	31.1 24.2	32.7 24.2	31.5 22.9	31.1 22.8	32.6 24.1	32.3 22.8	31.7 23.6	27.7	27.9
10 ระนอง	RANONG	35.0 21.3	36.0 21.7	35.8 23.1	35.4 21.9	35.5 21.7	35.8 22.3	35.7 23.1	35.6 22.2	28.9	28.5
11 ภูเก็ต	PHUKET	34.7 23.1	35.9 25.9	35.5 23.7	35.5 23.7	34.5 24.7	34.5 25.8	35.8 26.3	35.1 25.3	30.2	28.7
สนามบินภูเก็ต	Phuket Airport	36.0 22.5	36.3 24.2	35.5 23.8	35.2 23.4	34.0 23.8	34.3 23.5	34.5 24.0	35.1 23.4	29.3	28.4
13 สนามบินตรัง	Trang Airport	37.5 19.8	37.6 23.2	37.2 24.3	36.1 21.6	37.5 20.2	38.1 22.9	38.7 23.5	37.7 22.2	30.0	29.1

ปริมาณน้ำฝนเนื่องจากได้รับรายงานภายหลัง 20 สำหรับรายงานอากาศประจำสัปดาห์ ฉบับที่ ๑๔/๒๕๒๐

Corrections : late rainfall data reports in weekly weather report No. 14/1977

ลำดับที่	Station	วันที่และจำนวนน้ำฝนเป็นมิลลิเมตร Date and amount of rainfall in millimetres							ฝนรวม mm.	ฝนรวมตั้งแต่ 1 มกราคม Accumulative rainfall since 1 January	
		มีนาคม–เมษายน March-April								ปริมาณ mm. Amount mm.	สูงต่ำกว่า Above or below Normal
		28	29	30	31	1	2	3	Total rainfall mm.		
	ภาคเหนือ NORTHERN PART										
2	แม่สาย Mae Sai						8.5		36.3	59.0	+ 12.2
3	เชียงแสน Chiang Saen							14.5	34.2	102.2	+ 46.3
4	เชียงของ Chiang Khong					24.9		13.8	84.5	115.7	+ 66.2
5	แม่จัน Mae Chan					21.5			21.5	41.4	+ 31.1
6	แม่สรวย Mae Suai					27.5			27.5	45.8	- 11.4
7	เทิง Thoeng					35.9	3.4	2.4	60.4	128.9	+ 75.9
8	เชียงคำ Chiang Kham					25.8			64.8	167.3	+118.6
9	เวียงป่าเป้า Wiang Pa Pao							16.1	86.9	90.3	+ 71.7
10	พาน Phan					23.8	3.2	5.5	55.5	157.9	+142.4
11	แม่ใจ Mae Chai							13.3	44.1	123.5	+ 62.2
15	ปาย Pai							43.0	49.1	127.3	+ 92.0
22	เชียงดาว Chiang Dao							11.4	53.8	53.8	+ 30.6
23	แม่แตง Mae Taeng							16.1	32.5	98.5	+ 72.6
24	แม่ริม Mae Rim					31.1		8.9	40.0	43.6	+ 14.5
30	สันป่าตอง San Pa Tong							50.3	83.8	138.0	+ 92.5
31	จอมทอง Chom Thong							30.2	30.2	141.2	+178.5
39	เกาะคา Ko Kha							4.2	8.8	88.3	+ 47.6
40	สบปราบ SopPrap							4.9	24.5	93.7	+ 51.3
42	แม่พริก Mae Phrik							18.0	44.9	45.5	+ 20.4
45	สูงเม่น Sung Men							22.3	22.3	95.2	+ 75.9
49	เชียงกลาง Chiang Klang							40.5	81.1	120.0	
51	ปัว Pua							25.8	53.0	125.6	+ 71.
53	นาน้อย Na Noi							28.4	28.4	69.4	+ 29.5
59	แพลน Laplae							10.7	28.8	28.8	- 32.4
65	สุโขทัย SUKHOTHAI							18.5	23.7	61.1	+ 20.7
66	ทุ่งเสลี่ยม Thung Saliam							16.9	38.0	144.5	+106.4
68	กงไกรลาศ Kong Krailat							46.2	46.2	98.2	+ 47.1
69	บ้านด่านลานหอย Ban Dan Lan Hoi							19.5	43.7	77.6	- 13.6
75	กำแพงเพชร KAMPHAENG PHET							27.9	27.9	38.9	- 11.0
78	ขานุวรลักษบุรี Khanu Woralaksaburi							15.5	15.5	15.5	- 46.5
81	ตะพานหิน Taphan Hin							10.1	10.1	21.0	= 18.3
	ภาคตะวันออกเฉียงเหนือ										
2	เชียงคาน Chiang Khan							13.4	17.3	33.6	- 51.9
3	ท่าลี่ Tha li							38.7	59.8	90.7	+ 34.2
4	ด่านซ้าย Dan Sai							15.3	15.3	21.4	- 71.6
5	วังสะพุง Wang Saphung							51.5	59.2	66.0	- 24.8
7	ศรีเชียงใหม่ Si Chiang Mai							10.0	12.7	63.7	- 9.6
10	บึงกาฬ Bung Kan							16.2	27.8	52.2	- 21.9
14	คุมภวาปี Kumphawapi							29.8	55.8	55.8	- 5.1
15	โนนงหาน Nong Han							22.0	33.0	44.5	+ 4.3
20	พรรณานิคม Phanna Nikhom							7.8	12.1	19.8	- 61.0
23	ท่าอุเทน Tha Uthen							25.9	51.3	71.5	- 9.7
24	นาแก Na Kae						8.2	35.4	57.6	59.8	- 42.2
25	ธาตุพนม That Phanom							24.7	24.7	30.3	- 62.2
27	กาฬสินธุ์ KALASIN							11.1	23.8	23.8	- 42.4
28	ยางตลาด Yang Talat							16.8	22.9	22.9	- 56.8
29	สหัสขันธ์ Sahatsakhan							19.5	43.7	49.3	- 23.7
30	กุฉินารายณ์ Kuchinarai							15.3	15.3		
31	กมลาไสย Kamalasai							16.4	23.6	23.6	- 46.9
38	เกษตรวิสัย Kaset Wisai							26.6	74.6	74.6	- 4.5
39	สุวรรณภูมิ Suwannaphum							26.0	51.0	51.0	- 17.0
40	มหาสารคาม MAHA SARAKHAM							13.6	21.1	22.2	- 65.
42	กันทรวิชัย Kantharawichai							18.1	40.2	40.2	- 31.9
46	พยัคฆภูมิพิสัย Phayakkhaphum Phisai							29.7	106.6	113.4	
48	น้ำพอง Nam Phong							19.8	51.3	51.3	- 2.8

สถานีฝน Station	วันที่และจำนวนน้ำฝนเป็นมิลลิเมตร Date and amount of rainfall in millimeters							ฝนรวม มม. Total rainfall mm.	ฝนรวมตั้งแต่ 1 มกราคม Accumulative rainfall since 1 January	
	มีนาคม–เมษายน March–April								ปริมาณ มม. Amount mm.	สูงต่ำกว่าปกติ Above or below Normal %
	28	29	30	31	1	2	3			
49 ภูเวียง Phu Wiang							13.7	32.1	32.1	- 50.6
50 ชุมแพ Chum Phae							16.4	61.4	61.4	- 9.9
52 ชุนบท Chonnabot							13.9	38.8	38.8	- 55.3
53 บานไผ Ban Phai							31.8	76.8	76.8	- 28.2
54 พล Phon							23.3	25.6	39.0	- 54.2
58 ภูเขียว Phu Khieo							27.3	66.4	66.4	- 7.5
59 กุดนสวรรค์ Khon Sawan							14.7	17.2	17.2	- 47.2
65 ดานขุนทด Dan Khun Thot							12.5	12.5	21.5	- 39.5
67 โนนสูง Non Sung							19.5	19.5	60.5	- 19.0
69 สีคิว Sikhiu							14.0	14.0	91.0	+ 13.9
74 บุรีรัมย์ BURI RAM							63.4	71.9	84.4	+ 24.3
75 พุทไธสง Phutthaisong							57.9	60.0	114.9	+ 34.7
76 สตึก Satuk							22.4	52.1	52.1	- 22.6
77 ลำปลายมาศ Lam Phai Mat							46.4	46.4	154.6	+ 78.5
ภาคกลาง CENTRAL PART										
2 บรพทพิสัย Banphot Phisai							37.5	60.9	76.2	+ 16.8
5 ลาดยาว Lat Yao							25.8	31.0	53.0	- 7.0
9 อุทัยธานี UTHAI THANI							34.5	38.5	38.5	- 41.3
12 ทัพทัน Thap Than							23.3	23.3	35.3	- 46.3
13 หนองฉาง Nong Chang							50.2	50.2	62.3	- 27.4
14 หนองขาหยาง Nong Khayang							48.8	48.8	52.5	- 14.6
15 วัยนาท CHAI NAT							11.8	11.8	25.2	- 38.0
16 มโนรมย์ Manorom							17.2	17.2	17.2	- 53.4
35 อู่ทอง U-Thong							18.6	18.6	34.8	- 9.9
37 สองพี่น้อง Song Phi Nong							11.0	11.0	11.0	- 22.8
38 อางทอง ANG THONG							18.7	18.7	68.7	- 0.2
43 สระบุรี SARABURI							33.8	101.6	133.7	+ 63.7
45 บานหมอ Ban Mo							17.5	17.5	128.1	+ 91.3
46 เสาไห Sao Hai							52.6	62.1	139.5	+ 53.1
47 แกงคอย Kaeng Khio							16.7	31.7	83.1	+ 45.7
48 หนองแค Nong Khae							71.1	94.3	101.0	+ 1.4
52 บางบาล Bang Ban							14.7	14.7	34.7	- 6.9
57 หนองเสือ Nong Sua							14.5	14.5	97.3	- 3.6
58 ธัญบุรี Thanyaburi							27.1	27.1	29.7	- 47.4
62 บางบัวทอง Bang Bua Thong							17.0	17.0	55.3	- 8.1
พนมทวน Phanom Thuan							6.4	23.7	36.4	+ 14.6
81 นครปฐม NAKHON PATHOM							20.5	51.9	59.2	+ 8.8
85 บานโปง Ban Pong							14.0	34.2	36.7	- 3.0

สถานีฝน Station	วันที่และจำนวนน้ำฝนเป็นมิลลิเมตร Date and amount of rainfall in millimeters							ฝนรวม มม. Total rainfall mm.	ฝนรวมตั้งแต่ 1 มกราคม Accumulative rainfall since 1 January	
	มีนาคม–เมษายน March – April								ปริมาณ มม. Amount mm.	สูงต่ำกว่าปกติ Above or below Normal %
	28	29	30	31	1	2	3			
ภาคตะวันออก EASTERN PART										
1 นครนายก NAKHON NAYOK							18.8	18.8	28.2	- 41.1
2 บ้านนา Ban Na							14.2	28.8	43.8	- 42.5
6 ประจันตคาม Prachantakham							12.0	12.0	12.0	
7 บ้านสร้าง Ban Sang							43.0	43.0	58.0	- 41.3
8 ศรีมหาโพธิ Si Maha Phot							15.8	15.8	37.1	- 74.8
11 วัฒนานคร Watthana Nakhon							12.3	18.8	25.0	- 81.0
13 ฉะเชิงเทรา CHACHOENGSAO							48.0	48.0	58.1	- 10.2
14 บ้านโพธิ์ Ban Pho							29.1	29.1	29.1	
16 พานทอง Phan Thong							7.0	7.0	7.0	
27 ตราด Trat							1.7	18.5	69.3	-162.1

REMARKS

1. **Meteorological Department's Station** (with * mark). Rainfall observation is performed daily at 07.00 a.m. by the Meteorological Department's personnel. Therefore the daily amount of rainfall in this publication means the total amount of rainfall in 24 hr. period from 07.00 a.m. of the recorded date to 07.00 a.m. of the following day.

2. **Voluntary Rainfall Station** (without * mark) located at District and Province. Rainfall observation is performed daily at 09.00 a.m. by the voluntary observer. The daily amount of rainfall means the total amount of rainfall in 24 hr. period from 09.00 a.m. of the recorded date to 09.00 a.m. of the following day.

3. **Rainfall and Temperature Data.** The daily rainfall and temperature observations are submitted to the Meteorological Department soon after the measurement by the following means :—

   — By radio or telegraph from the Meteorological Department's stations.

   — By telegraph from voluntary rainfall stations

   Those daily reports generally arrive at the Meteorological Department from about 07.00 a.m. to 07.00 p.m.

4. **Rainfall Intensity in 1 day** (24 hours)

Light Rainfall	amounts	0.1 — 10.0	millimetres
Moderate Rainfall	,,	10.1 — 35.0	,,
Heavy Rainfall	,,	35.1 — 90.0	,,
Very Heavy Rainfall	,,	90.1	millimetres and above
Blank	represents	No rainfall or observation of rainfall does not arrive in time for publication.	
T	,,	Trace or light rainfall with amount less than 0.1 millimetres.	

Various Data in this publication are published hurriedly to service the user. Therefore the user should be cautious in using them. If there is any doubts please inquired the Meteorological Statistics Subdivision of the Climatology Division for further informations by dialing the number 3916054 and 3910178.

Meteorological Department
Bangkok Metropolis

Climatology Division.

- กำหนดออก สัปดาห์ละ 1 ฉบับ ปีละ 52 ฉบับ
- ค่าบำรุง ฉบับละ 5 บาท ปีละ 150 บาท
- การบอกรับ ติดต่อที่กองภูมิอากาศ กรมอุตุนิยมวิทยา

โทร. 3916054

พิมพ์ที่โรงพิมพ์กรมอุตุนิยมวิทยา กระทรวงคมนาคม กรุงเทพมหานคร

นายสมิทธ ธรรมสโรช ผู้พิมพ์ผู้โฆษณา 2520

M06.1/593
T364ME

กรมอุตุนิยมวิทยา กระทรวงคมนาคม

รายงานอากาศประจำสัปดาห์ ระหว่างวันที่ ๑๑ – ๑๗ เมษายน ๒๕๒๐

และ

การคาดหมายลักษณะอากาศ ระหว่างวันที่ ๑๘ – ๒๔ เมษายน ๒๕๒๐

ฉบับที่ ๑๖/๒๕๒๐

น.อ. ดร. ขจิต บัวจิตติ

อธิบดีกรมอุตุนิยมวิทยา

METEOROLOGICAL DEPARTMENT

MINISTRY OF COMMUNICATIONS

BANGKOK, THAILAND

WEEKLY WEATHER REPORT

DURING THE PERIOD 11 – 17 APRIL 1977

AND

WEATHER OUTLOOK

DURING 18 – 24 APRIL 1977

No. 16 /1977

Capt. Kajit Buajitti

Director – General

ATMOSPHERIC SCIENCES
LIBRARY
MAY 5 1977
N.O.A.A.
U. S. Dept. of Commerce

หมายเหตุ

1. **สถานีของกรมอุตุนิยมวิทยา** (มีเครื่องหมาย *) ทำการตรวจวัดจำนวนฝนตกเวลา 07.00 น. ทุกวัน โดยเจ้าหน้าที่ของกรมอุตุนิยมวิทยา ดังนั้น จำนวนฝนรายวันในรายงานเล่มนี้ หมายถึงปริมาณฝนรวมในช่วงเวลา 24 ชั่วโมง ตั้งแต่เวลา 07.00 น. ของวันที่แจ้งไว้ในรายงาน จนถึงเวลา 07.00 น. ของวันรุ่งขึ้น

2. **สถานีฝนอำเภอและจังหวัด** (ไม่มีเครื่องหมาย *) ทำการตรวจวัดจำนวนฝนตกเวลา 09.00 น. ทุกวัน โดยเจ้าหน้าที่ ที่อยู่ในอำเภอหรือจังหวัดที่ได้รับแต่งตั้งจากกรมอุตุนิยมวิทยา ดังนั้น จำนวนฝนรายวัน หมายถึงปริมาณฝนรวมในช่วงเวลา 24 ชั่วโมง ตั้งแต่เวลา 09.00 น. ของวันที่แจ้งไว้ในรายงานจนถึงเวลา 09.00 น. ของวันรุ่งขึ้น

3. **ข้อมูลฝนและอุณหภูมิ** ที่พิมพ์ในรายงานเล่มนี้ เป็นข้อมูลที่เจ้าหน้าที่ผู้ทำการตรวจรายงานมายังกรมอุตุนิยมวิทยา ทุกวันภายหลังการตรวจ

   - สถานีของกรมอุตุนิยมวิทยา รายงานทางวิทยุโทรศัพท์หรือโทรเลข
   - สถานีฝนอำเภอและจังหวัด รายงานทางโทรเลข

   รายงานดังกล่าวนี้ กรมอุตุนิยมวิทยา จะได้รับตั้งแต่เวลาประมาณ 07.00 น. จนถึงเวลา 19.00 น.

4. **เกณฑ์ฝนใน 1 วัน** (24 ชั่วโมง)

ฝนเล็กน้อย	จำนวนตั้งแต่	0.1 — 10.0 มิลลิเมตร
ฝนปานกลาง	„	10.1 — 35.0 „
ฝนหนัก	„	35.1 — 90.0 „
ฝนตกหนักมาก	„	90.1 มิลลิเมตร ขึ้นไป
ช่องว่าง	หมายความว่า	ไม่มีฝนตกหรือยังไม่ได้รับรายงาน
T	„	ฝนตกน้อยไม่ถึง 0.1 มิลลิเมตร

ข้อมูลต่าง ๆ เหล่านี้ได้ดำเนินการจัดพิมพ์โดยรีบด่วน เพื่อสนองความต้องการแก่ผู้ใช้ จึงยังไม่ได้ทำการตรวจสอบ ฉะนั้น ผู้ใช้จึงควรพิจารณาข้อมูลก่อนที่จะนำไปใช้ หากมีข้อสงสัยประการใด โปรดติดต่อสอบถามเจ้าหน้าที่ งานสถิติอุตุนิยมวิทยา กองภูมิอากาศ โทรศัพท์ 3916054 และ 3910178

กองภูมิอากาศ กรมอุตุนิยมวิทยา
กรุงเทพมหานคร

การคาดหมายลักษณะอากาศใน ๗ วันข้างหน้า

ตั้งแต่วันที่ ๑๘ – ๒๔ เมษายน ๒๕๒๐

ลักษณะทั่วไป

บริเวณความกดอากาศสูงในมองโกเลียมีกำลังแรงขึ้น และคาดว่าจะแผ่ลงมาปกคลุมภาคตะวันออกเฉียงเหนือของประเทศไทยในระยะครึ่งแรกของสัปดาห์

ภาคเหนือ ภาคตะวันออกเฉียงเหนือ ภาคกลาง ภาคตะวันออกรวมทั้งชายฝั่ง	จะมีฝนหรือพายุฝนฟ้าคะนองเป็นแห่ง ๆ โดยเฉพาะในภาคตะวันออกเฉียงเหนือ ในระยะครึ่งแรกของสัปดาห์
ภาคใต้ฝั่งตะวันออก ภาคใต้ฝั่งตะวันตก	จะมีเมฆบางส่วนกับมีฝนเป็นบางแห่งในตอนเย็นหรือค่ำ
กรุงเทพมหานคร	จะมีฝนหรือฝนฟ้าคะนองบางแห่งในระยะครึ่งแรกของสัปดาห์

กรมอุตุนิยมวิทยา

๑๘ เม.ย.๒๐

Weather outlook for the period 18 – 24 April 1977

General Situation

The high pressure area in Mongolia is intensifying and is expected to extend to the Northeastern part of Thailand during the first half of the week.

Northern Part: Northeastern Part: Central Part: Eastern part and Coastal Area:	Widely scattered showers or thunderstorms particulaly in the Northeastern part during the first half of the week.
Southern Thailand East Coast: Southern Thailand West Coast:	Partly cloudy sky with isolated showers in the late afternoon or evening.
Bangkok Metropolis:	Isolated showers or thundershowers during the first half of the week.

Meteorological Department
18 April 1977

สรุปลักษณะอากาศทั่วไปในรอบสัปดาห์

ตั้งแต่วันที่ ๑๑ – ๑๗ เมษายน ๒๕๒๐

๑. เกือบตลอดสัปดาห์บริเวณความกดอากาศต่ำสะเนื่องจากความร้อนได้ปกคลุมบริเวณประเทศไทยตอนบน ลักษณะเช่นนี้ทำให้ตลอดสัปดาห์มีอากาศร้อนอบอ้าวโดยทั่วไป และมีฝนและฝนฟ้าคะนองเป็นบางแห่งในเกือบทุกภาคของประเทศ

๒. รายงานอุณหภูมิสูงสุดในภาคต่าง ๆ ของประเทศไทยมีดังนี้.–

ภาคเหนือ	๔๐.๔ °ซ.ที่ อ.เมือง	จ.เพชรบูรณ์	เมื่อวันที่	๑๗ เม.ย.
ภาคตะวันออกเฉียงเหนือ	๔๐.๒ °ซ.ที่ อ.เมือง	จ.นครราชสีมา	"	๑๗ เม.ย.
ภาคกลาง	๔๐.๙ °ซ.ที่ อ.เมือง	จ.กาญจนบุรี	"	๑๖ เม.ย.
ภาคตะวันออก	๓๙.๓ °ซ.ที่ อ.กบินทร์บุรี	จ.ปราจีนบุรี	"	๑๖ เม.ย.
ภาคใต้	๓๙.๒ °ซ.ที่ สนามบินตรัง	จ.ตรัง	"	๑๓ เม.ย.

๓. รายงานฝนสูงสุดในภาคต่าง ๆ ของประเทศไทยมีดังนี้.–

ภาคเหนือ	๓๙.๑ มม.ที่ อ.เมือง	จ.พิษณุโลก	เมื่อวันที่	๑๑ เม.ย.
ภาคตะวันออกเฉียงเหนือ	๔๓.๔ มม.ที่ อ.ชนบท	จ.ขอนแก่น	"	๑๓ เม.ย.
ภาคกลาง	๒๐.๔ มม.ที่ อ.เมือง	จ.สุพรรณบุรี	"	๑๑ เม.ย.
ภาคตะวันออก	๒๔.๖ มม.ที่ อ.เมือง	จ.ปราจีนบุรี	"	๑๔ เม.ย.
ภาคใต้	๒๗.๓ มม.ที่ สนามบินภูเก็ต	จ.ภูเก็ต	"	๑๔ เม.ย.

กรมอุตุนิยมวิทยา

๑๗ เม.ย.๒๐

Weekly Weather Summary

Period 11 – 17 April 1977

1. Throughout most of the week, a heat low cell dominated Upper Thailand. Consequently sultry weather in general were experienced over Upper Thailand with widely scattered showers and thundershowers occurred in most parts of the Country throughout this period.

2. Highest temperature in various parts of Thailand were as follows–

Northern Part	40.4 °C. at Amphoe Muang	Phetchabun	on	17 Apr.
Northeastern Part	40.2 °C. at Amphoe Muang	Nakhon Ratchasima	"	17 Apr.
Central Part	40.9 °C. at Amphoe Muang	Kanchanaburi	"	16 Apr.
Eastern Part	39.3 °C. at Kabin Buri	Prachin Buri	"	16 Apr.
Southern Part	39.2 °C. at Trang Airport	Trang	"	13 Apr.

3. Heaviest rainfall in various parts of Thailand were as follows:-

Northern Part	34.7 mm.at Amphoe Muang	Phitsamulok	on	11 Apr.
Northeastern Part	42.8 mm.at Chonnabot	Khon Kaen	"	12 Apr.
Central Part	20.5 mm.at Amphoe Muang	Uthai Thani	"	11 Apr.
Eastern Part	25.6 mm.at Amphoe Muang	Prachin Buri	"	15 Apr.
Southern Part	27.3 mm.at Phuket Airport	Phuket	"	15 Apr.

Meteorological Department
18 April 1977

ข่าวอากาศเพื่อการเกษตรประจำสัปดาห์

เมื่อวันที่ 11 – 17 เมษายน 2520 มีลักษณะอากาศซึ่งพอสรุปได้ดังต่อไปนี้ : –

เกือบตลอดสัปดาห์ บริเวณความกดอากาศต่ำอันเนื่องจากความร้อนได้ปกคลุมบริเวณประเทศไทยตอนบน ลักษณะเช่นนี้ทำให้ตลอดสัปดาห์นี้มีอากาศร้อนอบอ้าวโดยทั่วไป มีฝนและฝนฟ้าคะนองเป็นบางแห่งในเกือบทุกภาคของประเทศ

ข้อควรระวัง

เนื่องจากประเทศไทยตอนบนกำลังมีอากาศร้อนอบอ้าว และคาดว่าในระยะครึ่งแรกของสัปดาห์นี้บริเวณความกดอากาศสูงจะแผ่ลงมาปกคลุมภาคตะวันออกเฉียงเหนือของประเทศไทย ลักษณะเช่นนี้จะทำให้มีฝนหรือฝนฟ้าคะนองและลมกระโชกแรงเกิดขึ้นได้เป็นแห่ง ๆ ในบริเวณประเทศไทยตอนบนโดยเฉพาะในภาคตะวันออกเฉียงเหนือ ดังนั้นจึงควรระมัดระวังความเสียหายจากพายุฝนฟ้าคะนองในระยะนี้ไว้ด้วย.

กรมอุตุนิยมวิทยา
18 เมษายน 2520

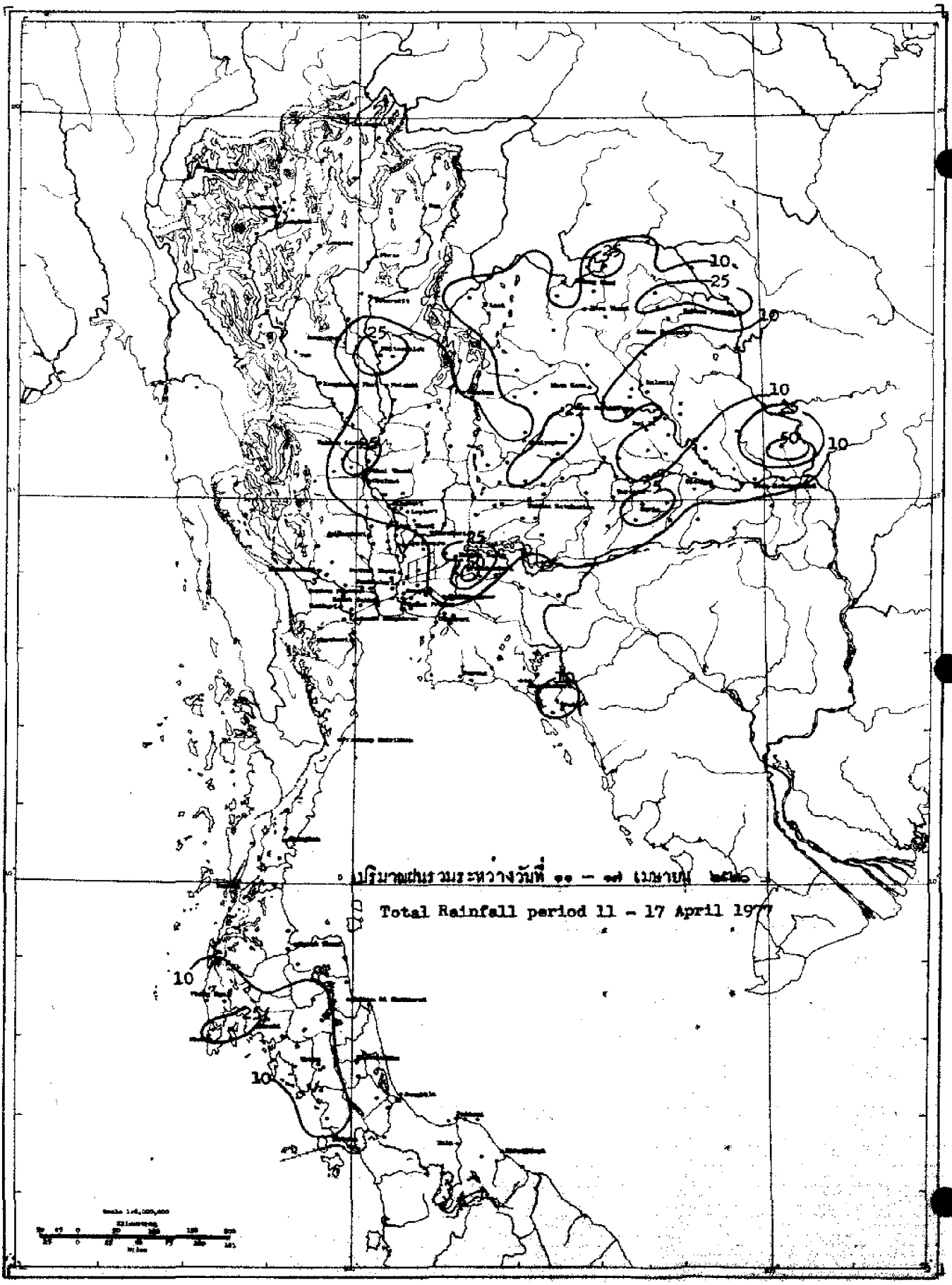

ปริมาณฝนรวมระหว่างวันที่ ๑๑ – ๑๗ เมษายน ๒๕๒๐

Total Rainfall period 11 – 17 April 1977

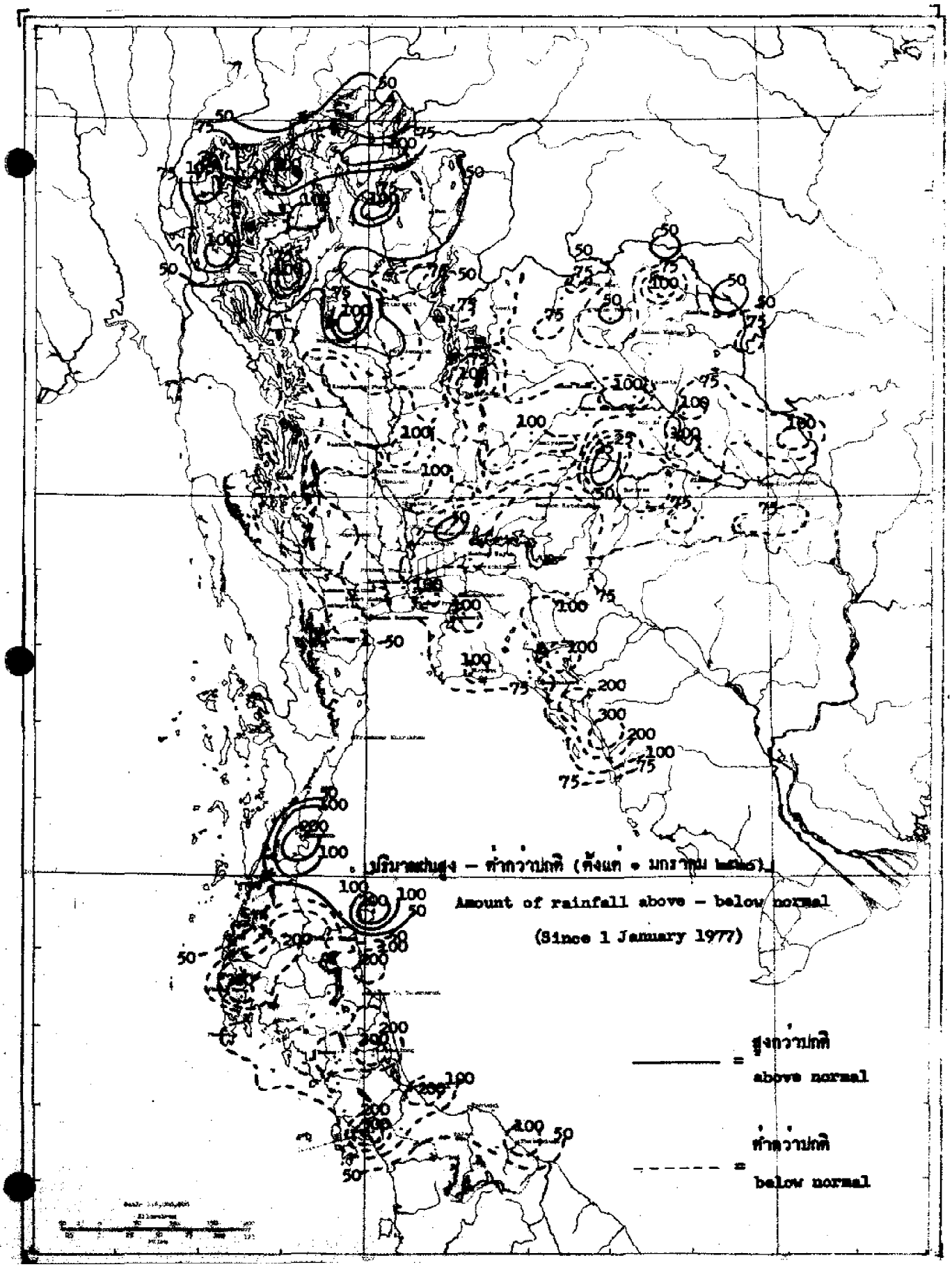
ปริมาณฝนสูง – ต่ำกว่าปกติ (ตั้งแต่ 1 มกราคม 2520)
Amount of rainfall above – below normal
(Since 1 January 1977)
สูงกว่าปกติ
above normal
ต่ำกว่าปกติ
below normal

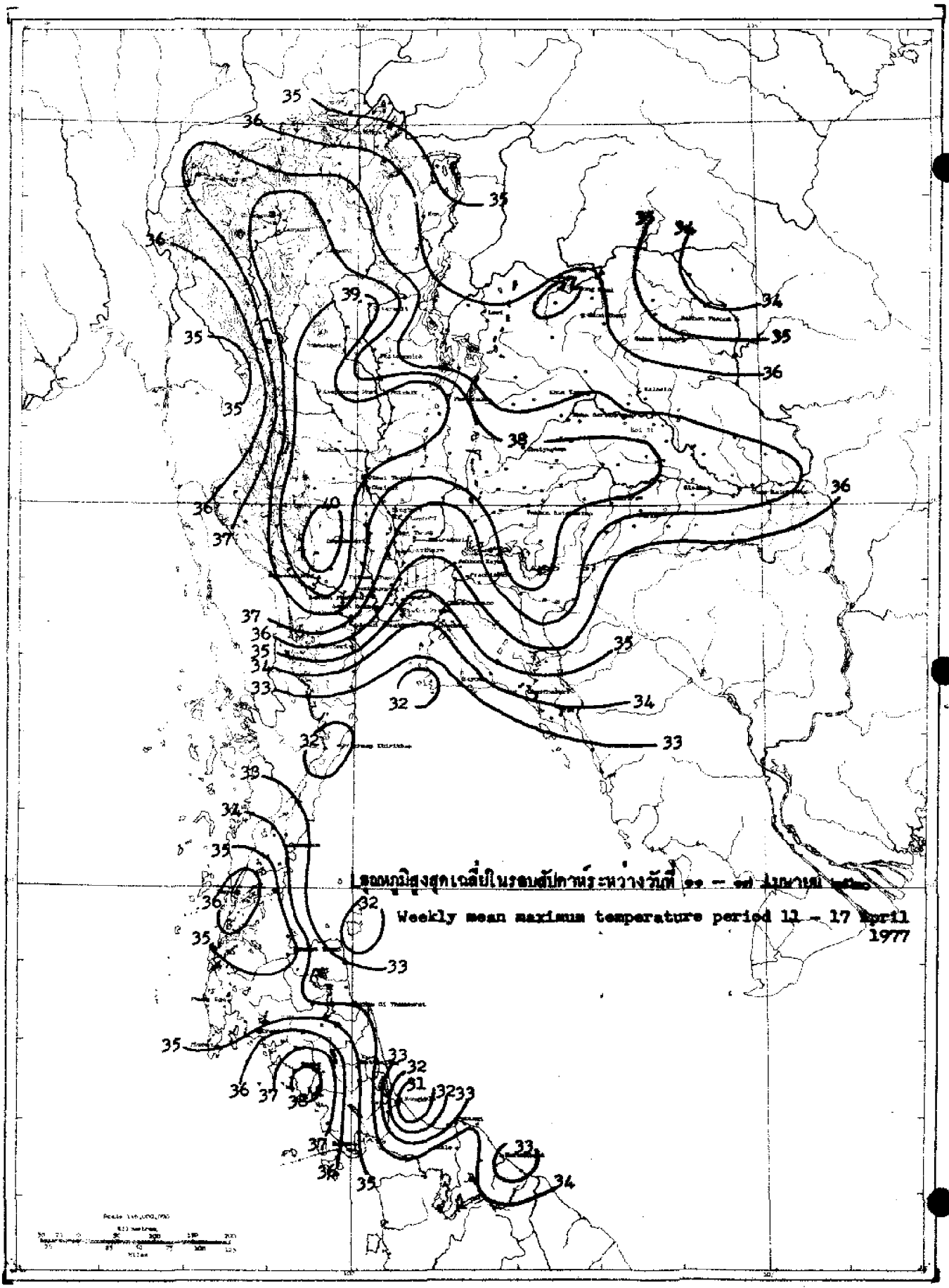

อุณหภูมิสูงสุดเฉลี่ยในรอบสัปดาห์ระหว่างวันที่ ๑๑ – ๑๗ เมษายน [illegible]

Weekly mean maximum temperature period 11 – 17 April 1977

สถานีฝน	Station	วันที่และจำนวนน้ำฝนเป็นมิลลิเมตร Date and amount of rainfall in millimeters เมษายน April 11	12	13	14	15	16	17	ฝนรวม มม. Total rainfall mm.	ฝนสะสมตั้งแต่ 1 มกราคม Accumulative rainfall since 1 January ปริมาณ มม. Amount mm.	สูงต่ำกว่าปกติ Above or below Normal
ภาคเหนือ	**NORTHERN PART**										
1 เชียงราย	CHIANG RAI*	T							0.0	129.3	+ 37.3
2 แม่สาย	Mae Sai	1.2							1.2	91.7	+ 33.5
3 เชียงแสน	Chiang Saen								0.0	147.2	+ 57.3
4 เชียงของ	Chiang Khong								0.0	140.5	+ 61.0
5 แม่จัน	Mae Chan								0.0	56.2	- 28.5
6 แม่สรวย	Mae Suai								0.0	82.6	+ 1.9
7 เทิง	Thoeng								0.0	138.3	+ 33.6
8 เชียงคำ	Chiang Kham								0.0	193.7	+111.1
9 เวียงป่าเป้า	Wiang Pa Pao								0.0	112.1	+ 79.2
10 พาน	Phan								0.0	195.9	+165.9
11 แม่ใจ	Mae Chai								0.0	142.5	+ 37.4
12 พะเยา	Phayao								0.0	173.9	+112.9
13 จุน	Chun								0.0	53.9	- 68.2
14 แม่ฮ่องสอน	MAE HONG SON*								0.0	129.3	+ 86.4
15 ปาย	Pai								0.0	127.3	+ 83.4
16 ขุนยวม	Khun Yuam								0.0	128.6	+100.0
17 แม่ลาน้อย	Mae La Noi								0.0	112.8	
18 แม่สะเรียง	Mae Sariang*	0.1							0.1	161.5	+121.2
19 เชียงใหม่	CHIANG MAI*								0.0	150.6	+ 92.0
20 ฝาง	Fang								0.0	63.9	- 4.0
21 แม่อาย	Mae Ai										
22 เชียงดาว	Chiang Dao								0.0	115.7	+ 48.5
23 แม่แตง	Mae Taeng								0.0	139.5	+100.1
24 แม่ริม	Mae Rim								0.0	48.5	+ 5.3
25 สันทราย	San Sai								0.0	113.5	+ 60.2
26 ดอยสะเก็ด	Doi Saket								0.0	116.1	+ 66.4
27 สันกำแพง	San Kamphaeng								0.0	78.7	+ 48.9
28 หางดง	Hang Dong								0.0	206.6	+164.4
29 สารภี	Saraphi								0.0	80.5	
30 สันป่าตอง	San Pa Tong								0.0	138.0	+ 79.2
31 จอมทอง	Chom Thong								0.0	152.9	+ 93.6
32 ฮอด	Hot								0.0	98.7	+ 43.8
33 ลำพูน	LAMPHUN								0.0	139.7	+111.7
34 ป่าซาง	Pa Sang								0.0	142.4	+100.4
35 ลี้	Li		3.6						3.6	180.4	+100.7
36 ลำปาง	LAMPANG*								0.0	108.1	+ 37.6
37 งาว	Ngao								0.0	119.3	+ 34.2
38 แจ้ห่ม	Chae Hom								0.0	94.4	+ 54.3
39 เกาะคา	Ko Kha								0.0	99.7	+ 26.6
40 สบปราบ	Sop Prap								0.0	117.9	+ 50.6

ที่	ชื่อสถานีฝน	Station	วันที่และจำนวนน้ำฝนเป็นมิลลิเมตร Date and amount of rainfall in millimeters							ฝนรวม มม. Total rainfall mm.	ฝนรวมตั้งแต่ 1 มกราคม Accumulative rainfall since 1 January	
			เมษายน April								ปริมาณ มม. Amount mm.	สูงต่ำกว่าปกติ Above or below Normal
			11	12	13	14	15	16	17			
41	เถิน	Thoen		T						T	79.1	+ 25.2
42	แม่พริก	Mae Phrik								0.0	65.9	+ 8.6
43	แพร่	PHRAE*	2.8							2.8	143.1	+ 66.6
44	สอง	Song								0.0	120.1	+ 38.6
45	สูงเม่น	Sung Men								0.0	95.2	+ 59.3
46	เด่นชัย	Den Chai								0.0	71.7	+ 14.6
47	น่าน	NAN*	T						0.2	0.2	178.0	+ 51.3
48	ทุ่งช้าง	Thung Chang								0.0	208.8	+ 96.7
49	เชียงกลาง	Chiang Klang								0.0	151.3	
50	ท่าวังผา	Tha Wang Pha*			1.9					1.9	137.6	+ 68.3
51	ปัว	Pua								0.0	154.3	+ 74.2
52	สา	Sa		3.0						3.0	97.2	- 13.6
53	นาน้อย	Na Noi								0.0	85.4	+ 20.6
54	อุตรดิตถ์	UTTARADIT*		0.3						0.3	87.0	- 7.9
55	ฟากท่า	Fak Tha								0.0	21.3	- 84.8
56	น้ำปาด	Nam Pat								0.0	60.8	- 17.2
57	สนามบินอุตรดิตถ์	Uttaradit Airport*								0.0	0.0	- 92.3
58	ท่าปลา	Tha Pla								0.0	70.1	- 21.8
59	ลับแล	Laplae								0.0	32.4	- 57.5
60	ตาก	TAK*								0.0	80.2	+ 12.8
61	เขื่อนภูมิพล	Bhumibol Dam*								0.0	99.7	+ 66.5
62	บ้านตาก	Ban Tak								0.0	43.2	- 16.7
63	แม่ระมาด	Mae Ramat								0.0	7.4	- 15.1
64	แม่สอด	Mae Sot*		0.2						0.2	48.5	+ 14.1
65	สุโขทัย	SUKHOTHAI								0.0	61.1	- 5.7
66	ทุ่งเสลี่ยม	Thung Saliam								0.0	130.5	+103.2
67	สวรรคโลก	Sawankhalok								0.0	12.0	- 42.7
68	กงไกรลาศ	Kong Krailat								0.0	101.4	+ 35.8
69	บ้านด่านลานหอย	Ban Dan Lan Hoi								0.0	77.6	- 23.6
70	พิษณุโลก	PHITSANULOK*	34.7	T						34.7	162.8	+ 75.8
71	นครไทย	Nakhon Thai								0.0	65.7	- 43.9
72	พรหมพิราม	Phrom Phiram								0.0	29.8	- 41.0
73	วังทอง	Wang Thong								0.0	90.5	+ 5.8
74	บางกระทุ่ม	Bang Krathum								0.0	0.0	- 84.3
75	กำแพงเพชร	KAMPHAENG PHET								0.0	50.3	- 7.5
76	พรานกระต่าย	Phan Kratai								0.0	7.0	- 81.6
77	คลองขลุง	Khlong Khlung								0.0	12.6	- 42.5
78	ชาติวรลักษบุรี	Khanu Worlaksaburi								0.0	15.5	- 74.4
79	พิจิตร	PHICHIT								0.0	41.7	- 44.8
80	สามง่าม	Sam Ngam								0.0	0.0	- 58.5
81	ตะพานหิน	Taphan Hin								0.0	30.0	- 41.1

สถานีฝน	Station	วันที่และจำนวนน้ำฝนเป็นมิลลิเมตร Date and amount of rainfall in millimeters							ฝนรวม มม. Total rainfall mm.	[illegible] Accumulative rainfall since 1 January	
		เมษายน April								ปริมาณ มม. Amount mm.	สูงต่ำกว่าปกติ Above or below Normal
		11	12	13	14	15	16	17			
82 บางมูลนาค	Bang [illegible]								0.0	18.3	- 70.1
83 โพนพิสัย	Pho [illegible]								0.0	0.0	- 61.8
84 เพชรบูรณ์	[illegible]								0.0	22.6	-108.4
85 หล่มเก่า	Lom [illegible]	20.2							20.2	59.9	- 53.6
86 หล่มสัก	Lom Sak	5.6							5.6	115.6	- 4.4
87 ชนแดน	Chon [illegible]								0.0	24.8	- 58.3
88 หนองไผ่	Nong [illegible]								0.0	0.0	- 85.6
89 วิเชียรบุรี	[illegible]		4.3				7.6		11.9	47.7	- 82.2
[illegible]	**[illegible]**										
1 เลย	LOEI	7.8				1.9	T		9.7	116.9	- 15.7
2 เชียงคาน	Chiang Khan					1.4			1.4	49.6	- 72.6
3 ท่าลี่	Tha Li						19.1		19.1	116.9	+ 39.2
4 ด่านซ้าย	Dan Sai								0.0	60.0	- 73.6
5 วังสพุง	Wang Saphung								0.0	106.2	- 27.0
6 หนองคาย	NONG KHAI	0.2	0.3						0.5	72.7	- 87.7
7 ศรีเชียงใหม่	Si Chiang Mai		12.9						12.9	101.4	- 12.6
8 ท่าบ่อ	Tha Bo		4.5						4.5	63.3	- 31.8
9 โพนพิสัย	Phon Phisai	25.0							25.0	94.1	+ 4.0
10 บึงกาฬ	Bung Kan	6.2		2.2	1.7				10.1	139.7	+ 27.2
11 เซกา	Seka	6.6	0.5						7.1	107.1	+ 57.0
12 อุดรธานี	UDON THANI	1.4			1.5				2.9	78.1	- 38.9
13 เพ็ญ	Phen								0.0	58.3	-17.8
14 กุมภวาปี	[illegible]								0.0	83.8	- 5.9
15 หนองหาร	Nong Han	18.2			5.0				23.2	113.0	+ 50.6
16 หนองบัวลำภู	Nong Bua Lam Phu								0.0		- 76.5
17 สกลนคร	SAKON NAKHON	0.6	6.1	T					6.7	92.0	- 31.5
18 วานรนิวาส	Wanon Niwat								0.0	20.0	-102.6
19 สว่างแดนดิน	Sawang Daen Din		7.9	24.5					32.4	74.8	- 51.2
20 พรรณานิคม	Phanna Nikhom	6.[illegible]	[illegible].3	2.7					11.5	62.5	- 57.6
21 นครพนม	[illegible]	5.[illegible]	[illegible].4	16.8					27.8	92.8	- 49.9
22 บ้านแพง	[illegible]			5.2					19.1	82.6	- 69.7
23 ท่าอุเทน	[illegible]		[illegible].3						32.8	176.2	+ 69.9
24 นาแก	[illegible]								0.0	86.6	- 58.4
25 ธาตุพนม	[illegible]			6.2					6.2	55.6	- 75.5
26 มุกดาหาร	[illegible]	0.[illegible]							0.3	97.9	- 16.8
27 [illegible]	[illegible]								0.0	23.8	- 68.6
28 [illegible]	[illegible]	0.[illegible]							0.3	23.2	- 90.1
29 [illegible]	[illegible]								0.0	49.3	- 48.8
30 [illegible]	[illegible]								0.0		- 70.1
31 [illegible]	[illegible]								0.0	23.6	- 71.4
32 [illegible]	[illegible]		5.3	0.3					5.6	33.3	- 72.6

ลำดับที่	Station	วันที่และจำนวนน้ำฝนเป็นมิลลิเมตร Date and amount of rainfall in millimeters							ฝนรวม มม. Total rainfall mm.	ฝนรวมตั้งแต่ 1 มกราคม Accumulative rainfall since 1 January	
		เมษายน April								ปริมาณ มม. Amount mm.	สูงต่ำกว่าปกติ Above or below Normal
		11	12	13	14	15	16	17			
33	โพนทอง Phon Thong					-			0.0		- 88.7
34	ธวัชบุรี Thawatchaburi								0.0		-103.0
35	อาจสามารถ At Samat								0.0		- 81.0
36	เสลภูมิ Selaphum								0.0		-105.4
37	จตุรพักตร์พิมาน Chaturaphak Phiman								0.0	40.0	- 43.0
38	เกษตรวิสัย Kaset Wisai								0.0	74.6	- 37.0
39	สุวรรณภูมิ Suwannaphum								0.0	51.0	- 53.4
40	มหาสารคาม MAHA SARAKHAM		0.4	3.2					3.6	28.2	-100.2
41	เชียงยืน Chiang Yun								0.0	39.5	- 62.7
42	กันทรวิชัย Kantharawichai								0.0	40.2	- 60.7
43	โกสุมพิสัย Kosum Phisai*		3.0						3.0	3.2	-106.4
44	บรบือ Borabu		21.7						21.7	57.2	- 81.7
45	วาปีปทุม Wapi Pathum								0.0	49.6	- 18.6
46	พยัคฆภูมิพิสัย Phayakkhaphum Phisai		14.0						14.0	150.0	+ 38.2
47	ขอนแก่น KHON KAEN*	6.9	11.5	2.9					21.3	71.4	- 37.4
48	น้ำพอง Nam Phong								0.0	51.3	- 27.1
49	ภูเวียง Phu Wiang								0.0	51.6	- 64.5
50	ชุมแพ Chum Phae								0.0	61.4	- 41.6
51	มัญจาคีรี Mancha Khiri								0.0	14.0	- 75.7
52	ชนบท Chonnabot		42.8						42.8	101.0	- 12.9
53	บ้านไผ่ Ban Phai								0.0	85.8	- 51.3
54	พล Phon	2.0							2.0	41.0	- 83.0
55	หนองสองห้อง Nong Song Hong		4.3						4.3	11.5	- 71.8
56	ชัยภูมิ CHAIYAPHUM*	0.5							0.5	23.9	-112.9
57	เกษตรสมบูรณ์ Kaset Sombun								0.0	39.0	- 52.4
58	ภูเขียว Phu Khieo						19.0		19.0	129.0	+ 30.1
59	คอนสวรรค์ Khon Sawan	2.5	2.2						4.7	21.9	- 70.5
60	จัตุรัส Chatturat								0.0	53.7	-101.9
61	บำเหน็จณรงค์ Bamnet Narong								0.0	28.6	-111.0
62	นครราชสีมา NAKHON RATCHASIMA*		0.8	16.7	T	T			17.5	42.1	- 92.4
63	บัวใหญ่ Bua Yai								0.0		-109.1
64	คง Khong								0.0	13.3	- 95.0
65	ด่านขุนทด Dan Khun Thot		2.5						2.5	42.5	- 47.6
66	โนนไทย Non Thai		25.9						25.9	64.3	- 25.7
67	โนนสูง Non Sung								0.0	60.5	- 61.3
68	พิมาย Phimai								0.0	41.2	
69	สีคิ้ว Sikhiu								0.0	91.0	- 25.4
70	สูงเนิน Sung Noen	6.6							6.6	133.4	- 14.1
71	ปักธงชัย Pak Thong Chai			19.2					19.2	39.7	- 74.6
72	โชคชัย Chok Chai*		7.5		3.0				10.5	18.2	- 87.1
73	ครบุรี Khon Buri								0.0	30.7	- 89.3

สถานีฝน	Station	วันที่และจำนวนน้ำฝนเป็นมิลลิเมตร Date and amount of rainfall in millimeters							ฝนรวม มม. Total rainfall mm	ฝนรวมตั้งแต่ 1 มกราคม Accumulative rainfall since 1 January	
		เมษายน April								ปริมาณ มม. Amount mm.	สูงต่ำกว่าปกติ Above or below Normal
		11	12	13	14	15	16	17			
74 บุรีรัมย์	BURI RAM								0.0	84.4	- 8.3
75 พุทไธสง	Phutthaisong			10.7					10.7	126.3	+ 17.0
76 สตึก	Satuk		3.2						3.2	55.3	- 53.7
77 ลำปลายมาศ	Lam Phai Mat								0.0	161.1	+ 41.5
78 นางรอง	Nang Rong	1.7	T	T	T				1.7	20.1	- 91.3
79 สุรินทร์	SURIN	28.6	3.1						31.7	48.1	- 54.7
80 รัตนบุรี	Rattanaburi		26.4						26.4	43.5	- 47.6
81 ท่าตูม	Tha Tum		5.0	T					5.0	22.3	- 50.4
82 ศีขรภูมิ	Sikhoraphum								0.0		- 77.7
83 ปราสาท	Prasat								0.0	63.4	- 14.4
84 สังขะ	Sangkha	4.1							4.1	41.8	- 37.0
85 ศรีสะเกษ	SI SA KET								0.0		- 77.6
86 ราษีไศล	Rasi Salai	13.3							13.3	31.5	- 49.5
87 กันทรารมย์	Kantharatom	1.4	6.7		2.5				10.6	39.4	- 24.8
88 ขุขันธ์	Khukhan								0.0	43.5	- 25.8
89 ขุนหาญ	Khun Han								0.0	9.0	- 88.1
90 กันทรลักษ์	Kantharalak								0.0	22.7	- 53.7
91 อุบลราชธานี	UBON RATCHATHANI *	10.4	10.6					0.1	21.1	54.5	- 61.1
92 เขมราฐ	Khemarat	18.0	13.7						31.7	72.6	- 20.3
93 อำนาจเจริญ	Amnat Charoen								0.0	7.8	- 90.2
94 ยโสธร	Yasothon								0.0		- 87.6
95 ตระการพืชผล	Trakan Phutphon	37.2	12.4						49.6	71.6	- 7.7
96 มหาชนะชัย	Maha Chana Chai	1.5	12.6						14.1	55.2	- 42.0
97 เขื่องใน	Khuang Nai		2.2						2.2	30.0	- 43.3
98 โขงเจียม	Khong Chiam								0.0		-101.0
99 เดชอุดม	Det Udom		0.3						0.3	41.1	- 45.8
100 บุณฑริก	Buntharik								0.0		- 77.2
ภาคกลาง	**CENTRAL PART**										
1 นครสวรรค์	NAKHON SAWAN		0.2			T			0.2	30.2	- 89.0
2 บรรพตพิสัย	Banphot Phisai								0.0	76.2	- 19.0
3 ชุมแสง	Chumsaeng								0.0	8.8	- 96.4
4 หนองบัว	Nong Bua								0.0		-116.3
5 ตาคลี	Lat Yao								0.0	62.4	- 6.8
6 ท่าตะโก	Tha Tako								0.0	6.5	-120.5
7 พยุหคีรี	Phayuha Khiri								0.0	14.5	- 61.6
8 ตากฟ้า	Takfa								0.0	46.4	- 45.0
9 อุทัยธานี	UTHAI THANI	20.5	18.9						39.4	102.2	+ 9.3
10 สว่างอารมณ์	Sawang Arom								0.0		- 94.5
11 บ้านไร่	Ban Rai								0.0		- 84.9
12 ทัพทัน	Thap than								0.0	45.3	- 64.0
13 หนองฉาง	Nong Chang								0.0	70.7	- 36.6

ตอนมีฝน Station	วันที่และจำนวนน้ำฝนเป็นมิลลิเมตร Date and amount of rainfall in millimetres เมษายน April							ฝนรวม มม. Total rainfall mm.	ฝนรวมตั้งแต่ 1 มกราคม Accumulative rainfall since 1 January	
	11	12	13	14	15	16	17		ปริมาณ มม. Amount mm.	สูงต่ำกว่าปกติ Above or below Normal
14 หนองขาหย่าง Nong Khayang								0.0	111.4	+ 21.3
15 **ชัยนาท** CHAI NAT		4.9						4.9	30.1	- 44.9
16 มโนรมย์ Manorom	10.5	13.8						24.3	42.8	- 49.9
17 วัดสิงห์ Wat Sing		5.7						5.7	13.8	- 99.4
18 หันคา Hankha		15.4						15.4	21.9	- 55.1
19 **สิงห์บุรี** SING BURI								0.0	10.5	- 68.0
20 อินทร์บุรี In Buri								0.0		- 95.2
21 บางระจัน Bang Rachan								0.0		- 99.2
22 พรหมบุรี Phrom Buri								0.0		- 87.4
23 **ลพบุรี** LOP BURI*								0.0	29.1	-109.3
24 บ้านหมี่ Ban Mi								0.0		-107.2
25 บัวชุม Bua Chum*		1.6						1.6	77.0	- 95.0
26 ชัยบาดาล Chai Badan								0.0	8.4	-118.8
27 พัฒนานิคม Phatthana Nikhom								0.0		-149.5
28 โคกสำโรง Khok Samrong								0.0	20.1	- 69.5
29 ท่าวุ้ง Tha Wung								0.0		- 94.7
30 **สุพรรณบุรี** SUPHAN BURI*								0.0	25.2	- 80.4
31 เดิมบางนางบวช Doembang Nangbuat								0.0	6.5	- 92.0
32 สามชุก Sam Chuk								0.0		- 82.8
33 ดอนเจดีย์ Don Chedi								0.0		- 81.4
34 ศรีประจันต์ Si Phrachan								0.0		- 76.2
35 อู่ทอง U Thong								0.0	34.8	- 50.5
36 บางปลาม้า Bang Pla Ma								0.0	9.7	- 53.2
37 ดอนพี่น้อง Song Phi Nong								0.0	11.0	- 45.2
38 **อ่างทอง** ANG THONG								0.0	68.7	- 37.3
39 โพธิ์ทอง Pho Thong								0.0	27.3	- 68.0
40 ไชโย Chaiyo								0.0		- 70.3
41 วิเศษชัยชาญ Wiset Chai Chan								0.0	10.5	-100.4
42 ป่าโมก Pa Mok								0.0	26.1	- 55.2
43 **สระบุรี** SARABURI								0.0	139.8	+ 36.9
44 เขาพุทธบาท Phra Phutthabat								0.0	76.2	
45 บ้านหมอ Ban Mo								0.0	128.1	+ 61.0
46 เสาไห้ Sao Hai								0.0	139.5	+ 12.3
47 แก่งคอย Kaeng Khoi	2.2							2.2	95.3	+ 30.2
48 หนองแค Nong Khae								0.0	106.0	- 15.6
49 **พระนครศรีอยุธยา** PHRA NAKHON SI AYUTTHAYA								0.0	91.0	+ 26.0
50 ท่าเรือ Tha Rua								0.0	60.8	- 51.8
51 ผักไห่ Phak Hai								0.0	12.3	- 67.7
52 บางบาล Bang Ban								0.0	44.0	- 39.0
53 เสนา Sena								0.0	2.1	- 73.9
54 บางไทร Bang Sai								0.0	15.8	- 68.3

สถานีฝน	Station	วันที่และจำนวนน้ำฝนเป็นมิลลิเมตร Date and amount of rainfall in millimeters							ฝนรวม mm.	Accumulative rainfall since 1 January	
		เมษายน April								ปริมาณ mm. Amount mm	สูงต่ำกว่าปกติ Above or below Normal
		11	12	13	14	15	16	17	Total rainfall mm.		
56 บางปะอิน	Bang Pa-in								0.0	62.3	- [illegible]
56 ปทุมธานี	PATHUM THANI								0.0	28.3	- 72.2
57 หนองเสือ	Nong Sua								0.0	97.3	- 30.7
58 ธัญบุรี	Thanyaburi								0.0	46.0	- [illegible]
59 รังสิต	Rangsit								0.0	160.7	+ 54.4
60 ลำลูกกา	Lam Luk Ka								0.0	29.2	- 65.2
61 นนทบุรี	NONTHABURI								0.0		- 67.5
62 บางบัวทอง	Bang Bua Thong								0.0	55.3	- 31.0
63 ธนบุรี	THON BURI								0.0		- 65.3
64 ตลิ่งชัน	Taling Chan								0.0		
65 บางขุนเทียน	Bang Khun Thian								0.0		
66 ราษฎร์บูรณะ	Rat Burana								0.0		
67 กรุงเทพมหานคร	BANGKOK METROPOLIS					0.4			0.4	85.2	- 25.6
68 สนามบินดอนเมือง	Don Muang Airport*								0.0	90.8	- 15.0
69 บางเขน	Bang Khen								0.0	32.9	- 74.6
70 มีนบุรี	Min Buri								0.0		- 97.8
71 ลาดกระบัง	Lat Krabang								0.0		-100.9
72 ศูนย์วิจัยบางนา	Bangk Na*								0.0	50.2	
73 กาญจนบุรี	KANCHANABURI*		T						T	39.9	- 58.4
74 สังขละบุรี	Sangkhla Buri								0.0	44.0	
75 เหมืองปิล็อก	Pilok								0.0		
76 ทองผาภูมิ	Thong Pha Phum*								0.0	154.1	+ 45.3
77 ศรีสวัสดิ์	Si Sawat								0.0		
78 ไทรโยค	Sai Yok								0.0		
79 พนมทวน	Phanom Thuan								010	36.4	- 11.3
80 ท่าม่วง	Tha Muang								0.0		- 57.7
81 นครปฐม	NAKHON PATHOM								0.0	59.2	- 22.4
82 บางแขม	Bang Lan								0.0		- 81.6
83 นครชัยศรี	Nakhon Chaisi								0.0	18.6	- 43.2
84 ราชบุรี	RATCHABURI								0.0		- 38.2
85 บ้านโป่ง	Ban Pong								0.0	36.7	- 19.4
86 โพธาราม	Photharam								0.0	15.2	- 51.4
87 ดำเนินสะดวก	Damnoen Saduak								0.0		- 42.8
88 ปากท่อ	Pak Tho								0.0	51.5	+ 21.1
89 สมุทรสงคราม	SAMUT SONGKHRAM								0.0	30.5	- 16.9
90 บางคนที	Bang Khonthi								0.0	41.4	- 21.2
91 อัมพวา	Amphawa								0.0	48.3	- 8.7
92 สมุทรสาคร	SAMUT SAKHON								0.0	30.9	- 80.2
93 กระทุ่มแบน	Kratum Baen								0.0	15.7	- 57.6
94 สมุทรปราการ	SAMUT PRAKAN								0.0	94.7	- 42.5
95 บางพลี	Bang Phli								0.0	10.6	-115.7

สถานีฝน Station	วันที่และจำนวนน้ำฝนเป็นมิลลิเมตร Date and amount of rainfall in millimeters เมษายน April 11	12	13	14	15	16	17	ฝนรวม มม. Total rainfall mm.	ฝนรวมตั้งแต่ 1 มกราคม Accumulative rainfall since 1 January ปริมาณ มม. Amount mm.	สูงต่ำกว่าปกติ Above or below Normal
ภาคตะวันออก EASTERN PART										
1 นครนายก NAKHON NAYOK		30.1						30.1	66.7	- 38.4
2 บ้านนา Ban Na	7.2							7.2	63.6	- 64.9
3 ปากพลี Pak Phli								0.0	14.3	- 80.8
4 องครักษ์ Ongkharak								0.0	41.2	- 86.3
5 ปราจีนบุรี PRACHIN BURI*				4.7	25.6	21.5		51.8	101.7	- 92.3
6 ประจันตคาม Prachantakham								0.0	37.0	- 98.4
7 บ้านสร้าง Ban Sang								0.0	58.0	- 80.8
8 ศรีมหาโพธิ Si Maha Phot		8.5						8.5	49.3	-102.1
9 กบินทร์บุรี Kabin Buri*								0.0	3.2	- 77.9
10 สระแก้ว Sa Kaeo								0.0		-137.9
11 วัฒนานคร Watthana Nakhon								0.0	47.8	- 92.2
12 อรัญประเทศ Aranyaprathet*			0.1					0.1	58.6	- 95.4
13 ฉะเชิงเทรา CHACHOENGSAO								0.0	58.1	- 37.4
14 บ้านโพธิ์ Ban Pho								0.0	29.1	- 84.9
15 ชลบุรี CHON BURI*								0.0	114.2	- 11.8
16 พานทอง Phan Thong								0.0	7.0	- 98.4
17 บ้านบึง Ban Bung								0.0		-156.3
18 เกาะสีชัง Ko Sichang*								0.0	63.4	- 24.2
19 ศรีราชา Si Racha								0.0	35.4	- 82.7
20 สัตหีบ Sattahip*								0.0	114.4	- 93.0
21 ระยอง RAYONG								0.0		-179.2
22 บ้านค่าย Ban Khai								0.0	57.5	- 82.3
23 แกลง Klaeng								0.0	125.5	- 46.1
24 จันทบุรี CHANTHABURI*								0.0	129.6	- 83.8
25 ท่าใหม่ Tha Mai								0.0	94.4	- 88.7
26 มะขาม Makham								0.0		-157.7
27 ตราด TRAT								0.0	69.3	-246.8
28 เขาสมิง Khao Saming		13.8						13.8	154.3	- 35.5
29 แหลมงอบ Laem Ngop								0.0	51.4	
30 คลองใหญ่ Khlong Yai*		0.6						0.6	17.6	-321.1
ภาคใต้ SOUTHERN PART										
1 เพชรบุรี PHETCHABURI								0.0	9.3	- 34.1
2 บ้านแหลม Ban Laem								0.0		- 50.4
3 บ้านลาด Ban Lat								0.0	8.3	- 50.2
4 ท่ายาง Tha Yang								0.0	8.8	- 25.9
5 ชะอำ Cha-am								0.0	38.5	- 16.0
6 ประจวบคีรีขันธ์ PRACHUAP KHIRI KHAN*								0.0	165.2	- 4.1
7 หัวหิน Hua Hin*								0.0	79.2	- 15.6
8 ปราณบุรี Pran Buri								0.0	89.5	
9 ชุมพร CHUMPHON*								0.0	535.9	+225.6

สถานีฝน	Station	วันที่และจำนวนน้ำฝนเป็นมิลลิเมตร Date and amount of rainfall in millimeters							ฝนรวม มม. Total rainfall mm.	ฝนรวมตั้งแต่ 1 มกราคม Accumulative rainfall since 1 January	
		เมษายน April								ปริมาณ มม. Amount mm.	สูงต่ำกว่าปกติ Above or below Normal
		11	12	13	14	15	16	17			
10 ท่าแซะ	Tha Sae								0.0	408.6	+144.7
11 สวี	Sawi								0.0	505.0	+223.7
12 หลังสวน	Lang Suan								0.0	212.1	- 26.6
13 สุราษฎร์ธานี	SURAT THANI*					0.2			0.2	64.8	-109.0
14 ไชยา	Chaiya								0.0	126.1	- 28.6
15 เกาะสมุย	Ko Samui*								0.0	353.0	+203.4
16 พุนพิน	Phunphin								0.0	46.2	- 80.9
17 ท่าฉาง	Tha Chang								0.0	2.7	-212.6
18 กาญจนดิษฐ์	Kanchanadit								0.0		-135.8
19 บ้านนาสาร	Ban Na San								0.0		-165.0
20 นครศรีธรรมราช	NAKHON SI THAMMARAT*								0.0	374.4	- 1.6
21 ลิชล	Sichon								0.0	115.5	-211.5
22 ท่าศาลา	Tha Sala								0.0	285.7	+ 22.8
23 ฉวาง	Chawang	10.5							10.5	40.9	-125.5
24 ทุ่งสง	Thung Song								0.0	16.0	-193.5
25 ร่อนพิบูลย์	Ron Phibun								0.0	78.0	-223.5
26 ปากพนัง	Pak Phanang								0.0	119.2	= 86.4
27 พัทลุง	PHATTHALUNG								0.0	93.9	-308.4
28 ควนขนุน	Khuan Khanun								0.0	46.9	
29 ปากพยูน	Pak Phayun								0.0		
30 เขาชัยสน	Khao Chaison								0.0	42.4	
31 สงขลา	SONGKHLA*								0.0	48.6	-216.7
32 รัตภูมิ	Rattaphum								0.0	102.6	-162.7
33 หาดใหญ่	Hat Yai						T		T	43.5	
34 สะเดา	Sadao								0.0	21.2	
35 ปัตตานี	PATTANI*								0.0	71.3	- 66.6
36 หนองจิก	Nong Chik								0.0	16.0	
37 ยะหริ่ง	Yaring								0.0	98.8	
38 มายอ	Mayo								0.0	130.4	
39 โคกโพธิ์	Khok Pho								0.0	113.9	
40 ปะนาเระ	Panare								0.0	16.9	
41 ยะลา	YALA								0.0	173.1	
42 ยะหา	Yaha								0.0	57.1	
43 รามัน	Raman								0.0	205.1	
44 บันนังสตา	Bannang Satar								0.0	88.0	
45 เบตง	Betong								0.0	63.9	
46 นราธิวาส	NARATHIWAT*								0.0	263.7	-167.7
47 ยี่งอ	Yi-ngo								0.0	113.1	
48 ระแงะ	Rangae								0.0	54.2	
49 ตากใบ	Tak Bai								0.0		
50 สุไหงโกลก	Sungai Kolok								0.0	206.2	

สถานีฝน Station	วันที่และจำนวนน้ำฝนเป็นมิลลิเมตร Date and amount of rainfall in millimetres							ฝนรวม มม. Total rainfall mm.	ฝนรวมตั้งแต่ 1 มกราคม Accumulative rainfall since 1 January	
	เมษายน April								ปริมาณ มม. Amount mm.	สูงต่ำกว่าปกติ Above or below Normal
	11	12	13	14	15	16	17			
61 ระนอง RANONG		T				1.6		1.6	58.2	
62 กระบุรี Kra Buri								0.0	27.7	
63 พังงา PHANGNGA								010	0.5	-394.7
64 ตะกั่วป่า Takua Pa		3.0				18.5		21.5	26.6	
65 กะปง Kapong			14.4					14.4	132.6	
66 ท้ายเหมือง Thai Muang								0.0	82.2	
67 ตะกั่วทุ่ง Takua Thung						8.0		8.0	13.5	
68 ทับปุด Thap Put								0.0	64.6	
69 ภูเก็ต PHUKET*						15.9		15.9	71.5	-125.1
60 สนามบินภูเก็ต Phuket Airport*						27.3		27.3	43.3	- 81.8
61 กระบี่ KRABI	20.4					6.2		26.6	64.5	
62 อ่าวลึก Ao Luk					24.6	12.7		37.3	224.0	
63 คลองท่อม Khlong Tom					11.8	3.8		15.6	28.7	
64 ตรัง TRANG*			17.5		T	T		17.5	40.6	-205.9
65 สนามบินตรัง Trang Airport*										
66 สิเกา Sikao								0.0	20.3	
67 ย่านตาขาว Yan Ta Khao								0.0		
68 ปะเหลียน Palian								0.0	25.3	
69 สตูล SATUN								0.0	16.5	-321.5
70 ทุ่งหว้า Thung Wa					5.0	7.2		12.2	29.0	

สถานีฝน	Station	วันที่และจำนวนน้ำฝนเป็นมิลลิเมตร Date and amount of rainfall in millimeters							ฝนรวม มม. Total rainfall mm.	ฝนรวมตั้งแต่ 1 มกราคม Accumulative rainfall since 1 January	
		เมษายน April								ปริมาณ มม. Amount mm.	สูงต่ำกว่าปกติ Above or below Normal
		11	12	13	14	15	16	17			
กรุงเทพมหานคร	**BANGKOK METROPOLIS**										
1 สถานีเครื่องรับส่งวิทยุนนทบุรี	Overseas Radio Receiving Station								0.0	10.7	
2 ร.ร. การช่างนนทบุรี	Nonthaburi Trade School								0.0	0.0	
3 พลังงานปรมาณูแห่งชาติ	Atomic Energy For Peace								0.0	15.1	
4 กองกำกับการรถวิทยุฯ	MMP. Sub Division Car Center								0.0	22.9	
5 วิทยาลัยครูจันทรเกษม	Chankasem College Education								0.0	0.0	
6 การไฟฟ้าฝ่ายผลิต	Electrical Supply Authority								0.0	1.4	
7 ศูนย์ฝึกการบินพลเรือน	Civil Aviation Training Center								0.0	0.0	
8 ร.ร. โอธินบูรณะ	Yothin Burana School								0.0	20.0	
9 สถานีรถไฟบางบำหรุ	Bang Bamru Railway Station								0.0	0.0	
10 ร.ร. พาณิชการสยาม	Siam Commercial School								0.0	97.6	
11 ร.ร. การประชาสัมพันธ์	Public Relation School								0.0	25.7	
12 ร.ร. สามเสนนอก	Sam Sen Nok School								0.0	55.1	
13 มหาวิทยาลัยรามกำแพง	Ramkhamhaeng University								0.0	31.8	
14 ร.ร. ศรีอุลัย	Sri Ulai School								0.0	83.5	
15 ร.ร. จิตรลดา	Chitlada School								0.0	36.7	
16 เขตบางกะปิ	Bangkapi Boundary								0.0	0.0	
17 เขตหนองจอก	Nong Chok Boundary								0.0	0.0	
18 กระทรวงศึกษาธิการ	Ministry of Education								0.0	0.0	
19 ร.ร. ช่างกลวิทยา	Changkoi Vitthaya School								0.0	50.0	
20 ร. 1 พัน 2 รอ.	Second Infantry Battalion								0.0	0.0	
21 บ้านมนังคศิลา	Ban Manangkha Sila								0.0	55.8	
22 ร.ร. โพธิ์สโมสร	Kosit Samosorn School								0.0	60.3	
23 ประตูน้ำปทุมวัน	Pathumwan Irr.								0.0	39.5	
24 ร.ร. เฉลิมสาสน์ศึกษา	Chaloemsart Suksa School								0.0	28.4	
25 วิทยาลัยเพาะช่าง	Poh Chang College								0.0	66.3	
26 ร.ร. มาเตร์เดอี	Mater Dei School								0.0	36.1	
27 สถานีจ่ายไฟฟ้าบางกะปิ	Sup Center of Electrial Supply-Bangkapi								0.0	60.8	
28 วิทยาลัยพาณิชการธนบุรี	Thonburi Commercial College								0.0	42.2	
29 วิทยาลัยครูบ้านสมเด็จ	Bansamdet Teacher College								0.0	43.6	
30 เขตคลองสาน	Khlong San Boundary								0.0	0.0	
31 ร.ร. เตรียมทหาร	Armed Force Academy Preparatory-School								0.0	17.0	
32 ร.ร. กรุงเทพคริสเตียน	Bangkok Christian College								0.0	28.3	
33 ร.ร. ศรีวิกรม์	Srivikorn School								0.0	0.0	
34 ประตูน้ำพระโขนง	Prakhanong Irr.								0.0	18.2	
35 ร.ร. สมจัดศึกษา	Somchit Suksa School								0.0	0.0	
36 ร.ร. ยานนาวศวิทยาคม	Yannawa Vitthayakhom School								0.0	34.8	
37 ร.ร. พระโขนง	Prakhanong School								0.0	0.0	
38 ร.ร. ช่องนนทรี	Chong Nonthri School								0.0	0.0	

อุณหภูมิสูงสุดและต่ำสุดประจำวันที่ ๑๑ – ๑๗ เมษายน ๒๕๒๐

Daily Max. and Min. Temperature 11 - 17 April 1977

สถานี Station	อุณหภูมิสูงสุดและต่ำสุดเป็นองศา ซ. Max. and Min. Temperature in degree C.							เฉลี่ยสูงสุด ต่ำสุด Average Max. Min.	เฉลี่ยในสัปดาห์ Weekly Mean	ค่าปกติประจำเดือน Monthly Normal
	11	12	13	14	15	16	17			
ภาคเหนือ NORTHERN PART										
1 เชียงราย CHIANG RAI	31.8 19.6	33.4 18.5	32.4 19.0	34.7 20.2	36.0 18.2	37.1 21.4	37.0 21.7	34.6 19.8	27.2	27.2
2 แม่ฮ่องสอน MAE HONG SON	34.0 19.8	35.0 19.5	35.0 22.5	37.6 21.6	37.3 25.5	38.3 22.6	38.3 23.0	36.5 22.1	29.3	29.7
3 เชียงใหม่ CHIANG MAI	31.4 19.0	31.5 19.7	32.2 20.0	33.0 20.0	33.6 20.8	34.4 21.5	34.2 22.0	32.9 20.4	26.7	26.6
4 น่าน NAN	34.0 22.5	35.0 22.3	35.6 21.2	36.5 21.5	36.4 21.9	37.0 21.9	37.6 23.1	36.0 22.1	29.1	29.1
5 ท่าวังผา Tha Wang Pha	33.8 21.6	34.0 21.7	34.0 20.3	35.0 20.8	37.0 21.0	37.0 21.5	37.0 23.0	35.4 21.4	28.4	
6 ลำปาง LAMPANG	35.8 21.6	36.5 21.4	37.5 21.5	38.5 22.4	39.0 23.2	39.6 23.2	38.7 24.0	37.9 22.5	30.2	29.5
7 แม่สะเรียง Mae Sariang	35.1 19.9	35.0 20.3	34.9 20.8	35.4 22.3	37.2 22.6	37.2 22.6	37.4 23.2	36.0 21.7	28.9	29.9
8 แพร่ PHRAE	35.2 22.4	35.4 22.0	35.8 21.8	36.7 22.1	37.7 23.0	38.0 23.2	38.1 25.0	36.7 22.8	29.8	30.1
9 อุตรดิตถ์ UTTARADIT	37.4 23.4	37.8 22.9	38.6 22.4	39.7 22.2	40.2 23.3	40.0 24.3	41.0 25.4	39.2 23.4	31.3	31.0
10 ตาก TAK	38.7 27.4	37.1 24.3	38.3 27.8	38.4 27.5	39.9 27.1	40.2 27.7	39.9 28.5	38.9 27.2	33.1	31.9
11 เขื่อนภูมิพล Bhumibol Dam	..	..	..	..	..	..	..	..		
12 พิษณุโลก PHITSANULOK	35.7 25.6	35.5 21.7	36.4 24.6	36.8 24.3	37.4 26.5	38.3 26.5	38.2 26.8	36.9 25.1	31.0	30.8
13 แม่สอด Mae Sot	34.9 22.7	35.0 21.9	34.0 23.7	34.8 22.8	35.6 23.4	35.8 23.0	35.8 25.7	35.1 23.3	29.2	29.9
14 เพชรบูรณ์ PHETCHABUN	38.2 23.2	38.1 25.9	38.0 25.7	39.4 26.6	39.1 26.1	39.1 24.5	40.4 26.6	38.9 25.5	32.2	30.1
15 หล่มสัก Lom Sak	34.0 20.8	35.0 23.4	36.0 23.5	37.0 23.4	36.4 22.8	37.7 23.0	38.3 23.8	36.3 22.9	29.2	
16 วิเชียรบุรี Wichian Buri	37.4 24.8	35.5 24.6	36.0 24.6	38.0 24.8	37.5 25.0	39.0 23.5	39.2 25.5	37.8 24.4	31.1	
ภาคตะวันออกเฉียงเหนือ NORTHEASTERN PART										
1 หนองคาย NONG KHAI	32.4 21.7	35.1 23.5	34.4 22.9	38.1 24.8	38.4 24.4	39.3 25.4	40.1 26.0	36.8 24.1	30.5	28.7
2 เลย LOEI	32.2 21.6	34.8 21.5	33.8 22.4	36.3 22.0	37.3 21.6	36.5 22.8	38.3 22.5	35.6 22.1	28.9	28.4
3 อุดรธานี UDON THANI	32.9 22.6	33.3 23.3	32.8 24.1	37.0 25.5	37.8 24.3	38.5 26.1	39.0 27.0	35.9 24.7	30.3	29.6
4 สกลนคร SAKON NAKHON	32.7 21.6	29.5 23.1	33.2 22.8	35.6 26.3	36.7 24.9	38.8 24.8	38.6 26.4	35.0 24.1	29.6	29.1
5 นครพนม NAKHON PHANOM	33.8 21.6	27.8 22.6	31.8 22.2	35.5 24.2	35.5 25.6	37.7 25.8	36.9 25.6	34.1 23.7	28.9	28.9
6 มุกดาหาร Mukdahan	33.4 21.2	33.8 23.4	33.6 24.0	35.5 25.8	36.6 25.7	37.4 24.1	38.5 27.5	35.5 24.5	30.0	29.4
7 ขอนแก่น KHON KAEN	34.6 23.8	34.8 24.7	35.3 23.8	36.2 25.2	37.9 24.7	38.0 27.0	39.5 26.3	36.6 25.1	30.9	30.1
8 โคราช Korat Phasi	33.9 23.5	35.6 25.3	34.9 24.6	36.1 26.2	36.8 24.4	37.8 26.9	26.4	35.9 25.3	30.6	
9 ร้อยเอ็ด ROI ET	35.0 22.4	34.9 24.3	35.4 24.2	36.4 26.1	37.3 24.4	38.3 25.0	39.3 26.6	36.7 24.7	30.7	29.8
10 ชัยภูมิ CHAIYAPHUM	36.5 23.5	36.0 24.4	37.0 24.6	37.6 25.5	38.0 24.7	39.1 25.6	39.6 26.2	37.7 24.9	31.3	29.7
11 อุบลราชธานี UBON RATCHATHANI	34.2 24.3	35.7 22.4	34.3 22.3	35.6 25.1	37.7 25.5	39.0 25.8	38.2 26.6	36.5 24.6	30.6	29.8
12 สุรินทร์ SURIN	35.5 24.2	35.0 25.4	36.4 24.5	35.6 25.0	37.8 24.3	38.5 24.8	38.2 25.5	36.7 24.5	30.6	29.7
13 ท่าตูม Tha Tum	36.5 24.3	36.8 25.0	36.2 25.2	37.7 25.9	38.5 25.7	39.0 25.4	39.2 26.2	37.7 25.4	31.6	
14 นางรอง Nang Rong	34.4 23.2	36.2 24.2	36.5 24.4	36.7 24.4	37.4 23.7	39.2 25.4	24.7	36.7 24.3	30.5	

สถานี	Station	อุณหภูมิสูงสุดและต่ำสุดเป็นองศา ซ. Max. and Min. Temperature in degree C.							เฉลี่ยสูงสุดต่ำสุด Average Max. Min.	ค่าเฉลี่ยรายสัปดาห์ Weekly Mean	ค่าปกติประจำเดือน Monthly Normal
		11	12	13	14	15	16	17			
15 นครราชสีมา	NAKHON RATCHASIMA	38.0 23.2	37.9 23.3	37.0 23.1	36.5 24.8	37.8 23.3	39.8 24.2	40.2 24.0	38.2 23.7	30.6	29.8
16 ไชยภูมิ	Chok Chai	35.5 22.0	34.9 23.0	35.5 23.0	37.0 23.6	36.8 23.2	36.4 23.6	... 24.6	36.4 23.3	29.9	
ภาคกลาง	**CENTRAL PART**										
1 นครสวรรค์	NAKHON SAWAN	37.8 26.8	38.3 26.5	39.1 26.6	38.6 26.7	38.7 27.3	40.0 27.5	40.8 27.2	39.0 26.9	32.5	31.3
2 ลพบุรี	LOP BURI	35.3 25.6	37.0 25.7	37.5 26.4	37.6 26.2	37.5 26.2	38.9 26.2	38.8 26.3	37.4 26.1	31.8	30.6
3 สุพรรณบุรี	SUPHAN BURI	35.6 25.8	36.5 25.5	37.6 25.9	37.7 26.3	37.2 26.0	37.5 26.5	36.8 26.0	37.3 26.0	31.7	31.2
4 กาญจนบุรี	KANCHANABURI	39.2 24.3	38.7 25.5	39.4 26.7	39.0 25.6	39.0 26.0	40.9 26.6	40.0 26.6	39.5 25.9	32.7	31.2
5 ทองผาภูมิ	Thong Pha Phum	.. ..	.. ..	.. ..	.. ..	.. ..	.. ..	.. ..	.. ..	..	
6 สนามบินดอนเมือง	Don Muang Airport	33.2 25.8	34.1 26.6	35.2 26.0	35.0 26.3	35.2 26.7	35.9 26.0	37.0 26.0	35.1 26.2	30.7	30.2
7 กรุงเทพมหานคร	BANGKOK METROPOLIS	33.4 26.5	33.4 27.1	34.5 27.2	34.3 27.3	35.0 27.2	34.6 27.2	36.5 27.0	34.5 27.1	30.8	30.1
8 ศูนย์วิจัย ฯ บางนา	Bang Na	33.6 26.7	33.9 27.3	35.0 27.7	34.3 27.5	35.4 27.7	34.8 27.5	36.4 27.2	34.8 27.4	30.9	
ภาคตะวันออก	**EASTERN PART**										
1 ปราจีนบุรี	PRACHIN BURI	35.5 24.8	35.0 25.0	36.7 25.2	32.8 25.2	34.8 25.5	36.8 24.2	37.2 24.7	35.5 24.9	29.8	30.2
2 กบินทร์บุรี	Kabin Buri	37.7 24.0	38.2 25.2	38.0 25.0	35.7 24.9	38.6 24.3	39.3 25.5	.. 25.7	37.9 24.9	31.4	
3 อรัญประเทศ	Aranyaprathet	36.8 24.1	36.0 25.0	37.0 25.3	37.8 25.0	37.5 25.0	38.0 25.0	38.4 25.1	37.4 24.9	31.2	30.0
4 ชลบุรี	CHON BURI	34.1 24.8	33.4 26.0	34.5 27.0	35.1 26.8	34.8 26.4	35.9 26.2	37.6 26.6	35.1 26.3	30.7	29.5
5 เกาะสีชัง	Ko Si Chang	32.5 26.8	32.0 27.1	32.0 27.5	33.2 27.1	32.7 27.2	33.0 27.5	33.0 27.3	32.6 27.2	29.9	30.1
6 สัตหีบ	Sattahip	31.4 27.1	31.6 27.2	31.8 27.5	31.6 28.1	31.8 27.7	32.1 27.4	31.9 27.1	31.7 27.4	29.6	30.6
7 ระยอง	RAYONG	.. ..	.. ..	.. ..	.. ..	.. ..	.. ..	.. ..	.. ..	..	
8 จันทบุรี	CHANTHABURI	33.2 24.2	33.2 24.3	33.3 24.5	33.2 24.4	33.5 23.5	34.1 23.8	34.4 24.8	33.6 24.2	28.9	28.4
9 คลองใหญ่	Khlong Yai	33.0 23.6	32.4 24.0	32.9 24.4	33.1 24.5	32.5 22.0	33.1 23.4	33.4 24.2	32.9 23.7	28.3	28.0
ภาคใต้	**SOUTHERN PART**										
1 หัวหิน	Hua Hin	32.5 25.2	33.8 25.1	33.1 24.6	33.2 25.2	34.0 24.0	33.9 25.6	33.3 25.0	33.3 25.0	29.2	28.7
2 ประจวบคีรีขันธ์	PRACHUAP KHIRI KHAN	31.4 24.8	31.5 23.3	31.9 22.6	33.4 23.9	33.7 25.4	31.8 25.9	32.8 22.6	32.4 24.1	28.3	28.4
3 ชุมพร	CHUMPHON	33.1 24.3	33.2 23.5	33.7 22.5	34.0 23.1	34.7 23.7	34.3 23.8	36.2 22.6	34.2 23.4	28.8	28.8
4 สุราษฎร์ธานี	SURAT THANI	34.0 20.4	34.8 21.2	35.0 20.4	34.0 21.1	34.6 24.3	34.8 22.4	34.0 21.5	34.5 21.5	28.1	
5 เกาะสมุย	Ko Samui	31.0 27.0	31.7 25.6	31.4 25.4	32.0 26.5	31.2 26.8	31.7 27.5	32.2 25.8	31.6 26.4	29.0	28.2
6 นครศรีธรรมราช	NAKHON SI THAMMARAT	33.4 22.3	33.7 21.9	34.6 22.9	34.5 23.4	34.4 24.3	34.7 24.0	34.0 21.5	34.2 22.9	28.6	28.6
7 สงขลา	SONGKHLA	31.1 24.2	31.0 23.0	31.5 24.7	31.6 24.1	31.7 24.7	31.5 24.2	31.6 23.6	31.4 24.1	27.8	
8 ปัตตานี	PATTANI	32.7 22.0	34.2 20.0	32.7 22.2	34.4 22.4	34.1 23.0	34.3 22.4	33.7 21.8	33.7 22.0	27.9	28.5
9 นราธิวาส	NARATHIWAT	32.3 23.1	33.5 20.8	32.3 22.8	34.0 23.2	32.7 24.0	32.3 23.1	32.1 23.4	32.7 22.5	27.8	27.9
10 ระนอง	RANONG	36.5 22.8	35.4 23.0	34.9 22.9	35.3 23.6	35.1 24.9	35.2 22.7	35.9 24.3	35.5 23.5	29.5	28.5
11 ภูเก็ต	PHUKET	34.4 26.4	35.5 25.1	35.6 26.7	35.5 24.5	34.1 24.2	34.0 25.5	33.4 22.6	34.6 24.8	29.8	28.7
12 สนามบินภูเก็ต	Phuket Airport	34.2 24.7	35.2 23.0	33.5 24.8	34.3 22.8	33.6 23.0	34.0 24.7	32.3 22.7	33.9 23.7	28.8	28.4
13 สนามบินตรัง	Trang Airport	36.8 23.0	37.7 21.8	39.2 22.2	37.3 23.5	38.3 24.5	37.7 24.1	38.1 23.8	37.9 23.3	30.6	29.1

ปรับจำนวนน้ำฝนเนื่องจากได้รับรายงานภายหลัง สำหรับรายงานอากาศประจำสัปดาห์ ฉบับที่ ๑๕/๒๕๒๐

Corrections for late rainfall data reports in weekly weather report No. 15/1977

ศักดิ์ฝน	Station	วันที่และจำนวนน้ำฝนเป็นมิลลิเมตร Date and amount of rainfall in millimeters							ฝนรวม มม. Total rainfall mm.	ฝนรวมตั้งแต่ 1 มกราคม Accumulative rainfall since 1 January	
		เมษายน April								ปริมาณ มม. Amount mm.	สูงต่ำกว่าปกติ Above or below Normal %
		4	5	6	7	8	9	10			
ภาคเหนือ	NORTHERN PART										
4 เชียงของ	Chiang Khong							8.9	24.8	140.5	+ 72.9
5 แม่จัน	Mae Chan							1.2	14.8	56.2	+ 7.1
23 แม่แตง	Mae Taeng						9.5		41.0	139.5	+107.8
35 ลี้	Li						3.7		19.7	176.8	+123.8
42 แม่พริก	Mae Phrik			19.9					20.4	65.9	+ 23.5
49 เชียงกลาง	Chiang Klang						20.9		31.3	151.3	
51 ปัว	Pua						8.3		28.7	154.3	+ 88.8
73 วังทอง	Wang Thong							0.6	15.7	90.5	+ 18.0
75 กำแพงเพชร	KAMPHAENG PHET						11.4		11.4	50.3	- 4.6
85 หลมเก่า	Lom Kao							39.7	39.7	39.7	- 49.7
ภาคตะวันออกเฉียงเหนือ											
2 เชียงคาน	Chiang Khan						10.8		14.6	48.2	- 54.5
4 ด่านซ้าย	Dan Sai							6.7	38.6	60.0	- 51.9
5 วังสพุง	Wang Saphung						0.4	26.3	40.2	106.2	- 6.[illegible]
7 ศรีเชียงใหม่	Si Chiang Mai						8.5		24.8	88.5	- 6.3
8 ท่าบ่อ	Tha Bo						18.9		23.4	58.8	- 7.1
9 โพนพิสัย	Phon Phisai							32.0	40.3	69.1	+ 2.6
10 บึงกาฬ	Bung Kan						17.1	24.8	77.4	129.6	+ 43.0
11 เซกา	Seka						6.8	16.2	79.5	100.0	- 16.8
13 เพ็ญ	Phen							28.8	28.8	58.3	+ 1.3
14 กุมภวาปี	Kumphawapi						15.8		28.0	83.8	+ 15.8
15 หนองหาน	Nong Han						5.0	2.1	45.3	89.8	+ 38.7
20 พรรณานิคม	Phanna Nikhom						2.7		31.2	51.0	- 49.3
22 บ้านแพง	Ban Phaeng						11.4		43.2	63.5	- 56.2
23 ท่าอุเทน	Tha Uthen						24.6	15.2	91.9	143.4	+ 55.5
24 นาแก	Na Kae							21.5	26.8	86.6	- 27.2
25 ธาตุพนม	That Phanom							18.1	19.1	49.4	- 51.4
40 มหาสารคาม	MAHA SARAKHAM							1.6	2.4	24.6	- 82.2
44 บรบือ	Borabu							5.5	5.5	35.5	- 81.8
46 พยัคฆภูมิพิสัย	Phayakkhaphum Phisai							22.6	22.6	136.0	+ 54.1
49 ภูเวียง	Phu Wiang							1.8	19.5	51.6	- 43.8
52 ชนบท	Chonnabot							14.9	19.4	58.2	- 48.0
55 หนองสองห้อง	Nong Song Hong							7.2	7.2	7.2	
58 ภูเขียว	Phu Khieo							43.6	43.6	110.0	+ 31.[illegible]
61 บำเหน็จณรงค์	Bamnet Narong							1.5	2.8	28.6	- 86.4
64 คง	Khong							13.3	13.3	13.3	

ตัวเลขที่	Station	วันที่และจำนวนน้ำฝน เป็นมิลลิเมตร Date and amount of rainfall in millimeters							ฝนรวม ม.ม. Total rainfall mm.	ฝนรวมตั้งแต่ 1 มกราคม Accumulative rainfall since 1 January	
		เมษายน April								ปริมาณ ม.ม. Amount mm.	สูงหรือต่ำปกติ Above or below Normal %
		4	5	6	7	8	9	10			
70 สูงเนิน	Sung Noen							77.7	[illegible].7	126.8	+ 5.2
75 พุทไธสง	Phutthaisong							0.7	0.7	115.6	+ 19.9
77 ลำปลายมาศ	Lam Plai Mat							6.5	6.5	161.1	+ 65.8
80 รัตนบุรี	Rattanaburi							3.1	3.1	17.1	- 54.7
83 ปราสาท	Prasat							1.2	47.8	63.4	- 3.1
84 สังขะ	Sangkha						12.3	25.4	37.7	37.7	- 26.7
87 กันทรารมย์	Kanthararom							4.5	6.7	28.8	- 13.0
88 ขุขันธ์	Khukhan							15.0	15.0	43.5	+ 12.8
93 อำนาจเจริญ	Amnat Charoen						4.2		7.8	7.8	- 71.4
96 มหาชัย	Maha Chana Chai							1.7	6.0	41.1	- 36.0
97 เขื่องใน	Khuang Nai							18.3	25.5	27.8	- 32.5
99 เดชอุดม	Det Udom							0.4	0.4	40.8	- 29.0
ภาคตะวันออก	EASTERN PART										
11 วัฒนานคร	Watthana Nakhon						3.5	19.3	22.8	47.8	- 71.6
ภาคใต้											
52 กระบุรี	Kra Buri							2.3	2.3	30.0	
55 กะปง	Kapong					4.7	3.5		8.2	126.4	
62 อาวลึก	Ao Luk							9.7	9.7	196.4	

REMARKS

1. **Meteorological Department's Station** (with * mark). Rainfall observation is performed daily at 07.00 a.m. by the Meteorological Department's personnel. Therefore the daily amount of rainfall in this publication means the total amount of rainfall in 24 hr. period from 07.00 a.m. of the recorded date to 07.00 a.m. of the following day.

2. **Voluntary Rainfall Station** (without * mark) located at District and Province. Rainfall observation is performed daily at 09.00 a.m. by the voluntary observer. The daily amount of rainfall means the total amount of rainfall in 24 hr. period from 09.00 a.m. of the recorded date to 09.00 a.m. of the following day.

3. **Rainfall and Temperature Data.** The daily rainfall and temperature observations are submitted to the Meteorological Department soon after the measurement by the following means :—

   — By radio or telegraph from the Meteorological Department's stations.
   — By telegraph from voluntary rainfall stations

   Those daily reports generally arrive at the Meteorological Department from about 07.00 a.m. to 07.00 p.m.

4. **Rainfall Intensity in 1 day (24 hours)**

Light Rainfall	amounts	0.1 — 10.0	millimetres
Moderate Rainfall	"	10.1 — 35.0	"
Heavy Rainfall	"	35.1 — 90.0	"
Very Heavy Rainfall	"	90.1	millimetres and above
Blank	represents	No rainfall or observation of rainfall does not arrive in time for publication.	
T	"	Trace or light rainfall with amount less than 0.1 millimetres.	

Various Data in this publication are published hurriedly to service the user. Therefore the user should be cautious in using them. If there is any doubts please inquired the Meteorological Statistics Subdivision of the Climatology Division for further informations by dialing the number 3916054 and 3910178.

Meteorological Department
Bangkok Metropolis

Climatology Division.

● กำหนดออก สัปดาห์ละ 1 ฉบับ ปีละ 52 ฉบับ

● ค่าบำรุง ฉบับละ 5 บาท ปีละ 150 บาท

● การบอกรับ ติดต่อที่กองภูมิอากาศ กรมอุตุนิยมวิทยา

โทร. 3916054

พิมพ์ที่โรงพิมพ์กรมอุตุนิยมวิทยา กระทรวงคมนาคม กรุงเทพมหานคร

นายสมิทธ ธรรมสโรช ผู้พิมพ์ผู้โฆษณา 2520

M06.1/593
T 36 4me

กรมอุตุนิยมวิทยา กระทรวงคมนาคม

รายงานอากาศประจำสัปดาห์ ระหว่างวันที่ ๑๘ – ๒๔ เมษายน ๒๕๒๐

และ

การคาดหมายลักษณะอากาศ ระหว่างวันที่ ๒๕ เมษายน – ๑ พฤษภาคม ๒๕๒๐

ฉบับที่ ๑๗/๒๕๒๐

น.อ. ดร. ขจิต บัวจิตติ

อธิบดีกรมอุตุนิยมวิทยา

METEOROLOGICAL DEPARTMENT

MINISTRY OF COMMUNICATIONS

BANGKOK, THAILAND

WEEKLY WEATHER REPORT

DURING THE PERIOD 18 – 24 APRIL 1977

AND

WEATHER OUTLOOK

DURING 25 APRIL – 1 MAY 1977

No. 17 /1977

ATMOSPHERIC SCIENCES
LIBRARY
MAY 17 1977
N.O.A.A.
U. S. Dept. of Commerce

Capt. Kajit Bnajitti

Director — General

หมายเหตุ

1. **สถานีของกรมอุตุนิยมวิทยา** (มีเครื่องหมาย *) ทำการตรวจวัดจำนวนฝนตกเวลา 07.00 น. ทุกวัน โดยเจ้าหน้าที่ของกรมอุตุนิยมวิทยา ดังนั้น จำนวนฝนรายวันในรายงานเล่มนี้ หมายถึงปริมาณฝนรวมในช่วงเวลา 24 ชั่วโมง ตั้งแต่เวลา 07.00 น. ของวันที่แจ้งไว้ในรายงาน จนถึงเวลา 07.00 น. ของวันรุ่งขึ้น

2. **สถานีฝนอำเภอและจังหวัด** (ไม่มีเครื่องหมาย *) ทำการ ตรวจวัด จำนวนฝนตกเวลา 09.00 น. ทุกวัน โดยเจ้าหน้าที่ ที่อยู่ในอำเภอหรือจังหวัดที่ได้รับแต่งตั้งจากกรมอุตุนิยมวิทยา ดังนั้น จำนวนฝนรายวัน หมายถึงปริมาณฝนรวมในช่วงเวลา 24 ชั่วโมง ตั้งแต่เวลา 09.00 น. ของวันที่แจ้งไว้ในรายงานจนถึงเวลา 09.00 น. ของวันรุ่งขึ้น

3. **ข้อมูลฝนและอุณหภูมิ** ที่พิมพ์ในรายงานเล่มนี้ เป็นข้อมูลที่เจ้าหน้าที่ผู้ทำการตรวจรายงานมายังกรมอุตุนิยมวิทยา ทุกวันเสาร์หลังการตรวจ

   — สถานีของกรมอุตุนิยมวิทยา รายงานทางวิทยุโทรศัพท์หรือโทรเลข

   — สถานีฝนอำเภอและจังหวัด รายงานทางโทรเลข

   รายงานดังกล่าวนี้ กรมอุตุนิยมวิทยา จะได้รับ ตั้งแต่เวลาประมาณ 07.00 น. จนถึงเวลา 19.00 น.

4. **เกณฑ์ฝนใน 1 วัน** (24 ชั่วโมง)

ฝนเล็กน้อย	จำนวนตั้งแต่	0.1 — 10.0 มิลลิเมตร
ฝนปานกลาง	„	10.1 — 35.0 „
ฝนหนัก	„	35.1 — 90.0 „
ฝนตกหนักมาก	„	90.1 มิลลิเมตร ขึ้นไป
ช่องว่าง	หมายความว่า	ไม่มีฝนตกหรือยังไม่ได้รับรายงาน
T		ฝนตกน้อยไม่ถึง 0.1 มิลลิเมตร

ข้อมูลต่าง ๆ เหล่านี้ได้ดำเนินการจัดพิมพ์โดยรีบด่วน เพื่อสนองความต้องการแก่ผู้ใช้ จึงยังไม่ได้ทำการตรวจสอบ ฉะนั้น ผู้ใช้จึงควรพิจารณาข้อมูลก่อนที่จะนำไปใช้ หากมีข้อสงสัยประการใด โปรดติดต่อสอบถามเจ้าหน้าที่ งานสถิติอุตุนิยมวิทยา กองภูมิอากาศ โทรศัพท์ 3916054 และ 3910178

กองภูมิอากาศ กรมอุตุนิยมวิทยา
กรุงเทพมหานคร

การคาดหมายลักษณะอากาศใน ๗ วันข้างหน้า

ตั้งแต่วันที่ ๒๕ เมษายน — ๑ พฤษภาคม ๒๕๒๐

ลักษณะทั่วไป

คาดว่าหย่อมความกดอากาศต่ำเนื่องจากความร้อนจะปกคลุมประเทศไทยตอนบน

ภาคเหนือ ภาคตะวันออกเฉียงเหนือ ภาคกลาง ภาคตะวันออกรวมทั้งชายฝั่ง	อากาศจะร้อนขึ้นเล็กน้อยและคาดว่าจะมีฝนหรือฝนฟ้าคะนองเป็นแห่ง ๆ ส่วนมากทางตอนบนของบริเวณ
ภาคใต้ฝั่งตะวันออก ภาคใต้ฝั่งตะวันตก	จะมีฝนบางแห่งในตอนเย็นหรือค่ำ
กรุงเทพมหานคร	อากาศจะร้อนขึ้นเล็กน้อย

กรมอุตุนิยมวิทยา

๒๕ เม.ย.๒๐

Weather outlook for the period 25 April - 1 May 1977

General Situation

A heat low cell is expected to cover Upper Thailand.

Northern Part: Northeastern Part: Central Part: Eastern part and Coastal Area:	Hot weather with slight increase in temperature and widely scattered showers or thundershowers expected mostly in the northern portion.
Southern Thailand East Coast: Southern Thailand West Coast:	Isolated showers in the late afternoon or evening.
Bangkok Metropolis:	Hot weather with slight in crease in temperature.

Meteorological Department
25 April 1977

สรุปลักษณะอากาศทั่วไปในสัปดาห์

ตั้งแต่วันที่ ๑๘ – ๒๔ เมษายน ๒๕๒๐

ในระยะต้นสัปดาห์ บริเวณความกดอากาศสูงจากมองโกเลียได้แผ่ลงมาปกคลุมประเทศไทยตอนบน และได้ค่อยกำลังลงในตอนกลางสัปดาห์ ในตอนปลายสัปดาห์มีหย่อมความกดอากาศต่ำเนื่องจากความร้อนปกคลุมประเทศไทยตอนบน ลักษณะเช่นนี้ทำให้มีฝนเกือบทั่วไปโดยมีพายุฝนฟ้าคะนองบางแห่งในตอนต้นสัปดาห์ ส่วนช่วงที่เหลือปรากฏว่ามีฝนและฝนฟ้าคะนองเป็นแห่ง ๆ ทั่วทุกภาค

ก. รายงานอุณหภูมิสูงสุดในภาคต่าง ๆ ของประเทศไทยมีดังนี้.–

ภาคเหนือ	๔๒.๒ °ซ.ที่	อ.เมือง	จ.เพชรบูรณ์	เมื่อวันที่ ๑๙ เม.ย.
ภาคตะวันออกเฉียงเหนือ	๔๑.๕ °ซ.ที่	อ.เมือง	จ.นครราชสีมา	" ๑๙ เม.ย.
ภาคกลาง	๔๑.๗ °ซ.ที่	อ.บัวชุม	จ.ลพบุรี	" ๑๙ เม.ย.
ภาคตะวันออก	๔๑.๔ °ซ.ที่	อ.กบินทร์บุรี	จ.ปราจีนบุรี	" ๑๙ เม.ย.
ภาคใต้	๓๘.๕ °ซ.ที่	สนามบินตรัง	จ.ตรัง	" ๑๙ เม.ย.

ข. รายงานฝนสูงสุดในภาคต่าง ๆ ของประเทศไทยมีดังนี้.–

ภาคเหนือ	๑๑๐.๒ มม.ที่	อ.พรานกระต่าย	จ.กำแพงเพชร	เมื่อวันที่ ๑๙ เม.ย.
ภาคตะวันออกเฉียงเหนือ	๑๐๒.๙ มม.ที่	อ.เมือง	จ.อุดรธานี	" ๑๙ เม.ย.
ภาคกลาง	๑๕๒.๐ มม.ที่	อ.นักไม้	จ.อยุธยา	" ๑๙ เม.ย.
ภาคตะวันออก	๘๐.๙ มม.ที่	อ.อรัญประเทศ	จ.ปราจีนบุรี	" ๑๙ เม.ย.
ภาคใต้	๗๖.๕ มม.ที่	อ.เบตง	จ.ยะลา	" ๒๓ เม.ย.

กรมอุตุนิยมวิทยา

๒๕ เม.ย.๒๐

Weekly Weather Summary

Period 18 – 24 April 1977

1. During the beginning of the week the wedge of high pressure area from Mongolia extended to Upper Thailand and weakened during the middle period. A heat low cell dominated Upper Thailand during the end of the period. This condition caused almost widespread rain with isolated thunderstorm in Upper Thailand during the beginning of the period while widely scattered showers and thundershowers occurred in all parts of the Country during the rest period.

2. Highest temperature in various parts of Thailand were as follows:-

Northern Part	42.2°C.at Amphoe Muang	Phetchabun	on 18 Apr.
Northeastern Part	41.5°C.at Amphoe Muang	Nakhon Ratchasima	" 18 Apr.
Central Part	41.7°C.at Buachum	Lop Buri	" 18 Apr.
Eastern Part	41.4°C.at Kabin Buri	Prachin Buri	" 18 Apr.
Southern Part	38.5°C.at Trang Airport	Trang	" 18 Apr.

3. Heaviest rainfall in various parts of Thailand were as follows:-

Northern Part	170.2 mm.	at Phrae Kratai	Kamphaeng Phet	on 19 Apr.
Northeastern Part	112.4 mm.	at Amphoe Muang	Udon Thani	" 19 Apr.
Central Part	152.0 mm.	at Phak Hai	Ayutthaya	" 19 Apr.
Eastern Part	90.9 mm.	at Aranyaprathet	Prachin Buri	" 19 Apr.
Southern Part	76.5 mm.	at Betong	Yala	" 22 Apr.

Meteorological Department
25 April 1977

ข่าวอากาศเพื่อการเกษตรประจำสัปดาห์

เมื่อวันที่ 18 – 24 เมษายน 2520 มีลักษณะอากาศซึ่งพอสรุปได้ดังต่อไปนี้ : -

ในระยะต้นสัปดาห์ บริเวณความกดอากาศสูงจากมองโกเลียได้แผ่ลงมาปกคลุมประเทศไทยตอนบน และได้อ่อนกำลังลงในตอนกลางสัปดาห์ ในตอนปลายสัปดาห์มีหย่อมความกดอากาศต่ำเนื่องจากความร้อนปกคลุมประเทศไทยตอนบน ลักษณะเช่นนี้ทำให้มีฝนและพายุฝนฟ้าคะนองเกือบทั่วไปในตอนต้นสัปดาห์ ส่วนช่วงที่เหลือปรากฏว่ามีฝนและฝนฟ้าคะนองเป็นแห่ง ๆ ทั่วทุกภาค

ข้อควรทราบ

ระยะนี้ประเทศไทยตอนบนจะมีอากาศร้อนอบอ้าวขึ้นอีกเล็กน้อย บางแห่งอาจมีอุณหภูมิของอากาศในตอนบ่ายสูงถึง 40 องศาเซลเซียส และในสัปดาห์นี้ยังคงมีฝนหรือฝนฟ้าคะนองเป็นแห่ง ๆ ส่วนมากในภาคเหนือและภาคตะวันออกเฉียงเหนือ สำหรับภาคใต้จะมีฝนเป็นบางแห่ง.

กรมอุตุนิยมวิทยา

25 เมษายน 2520

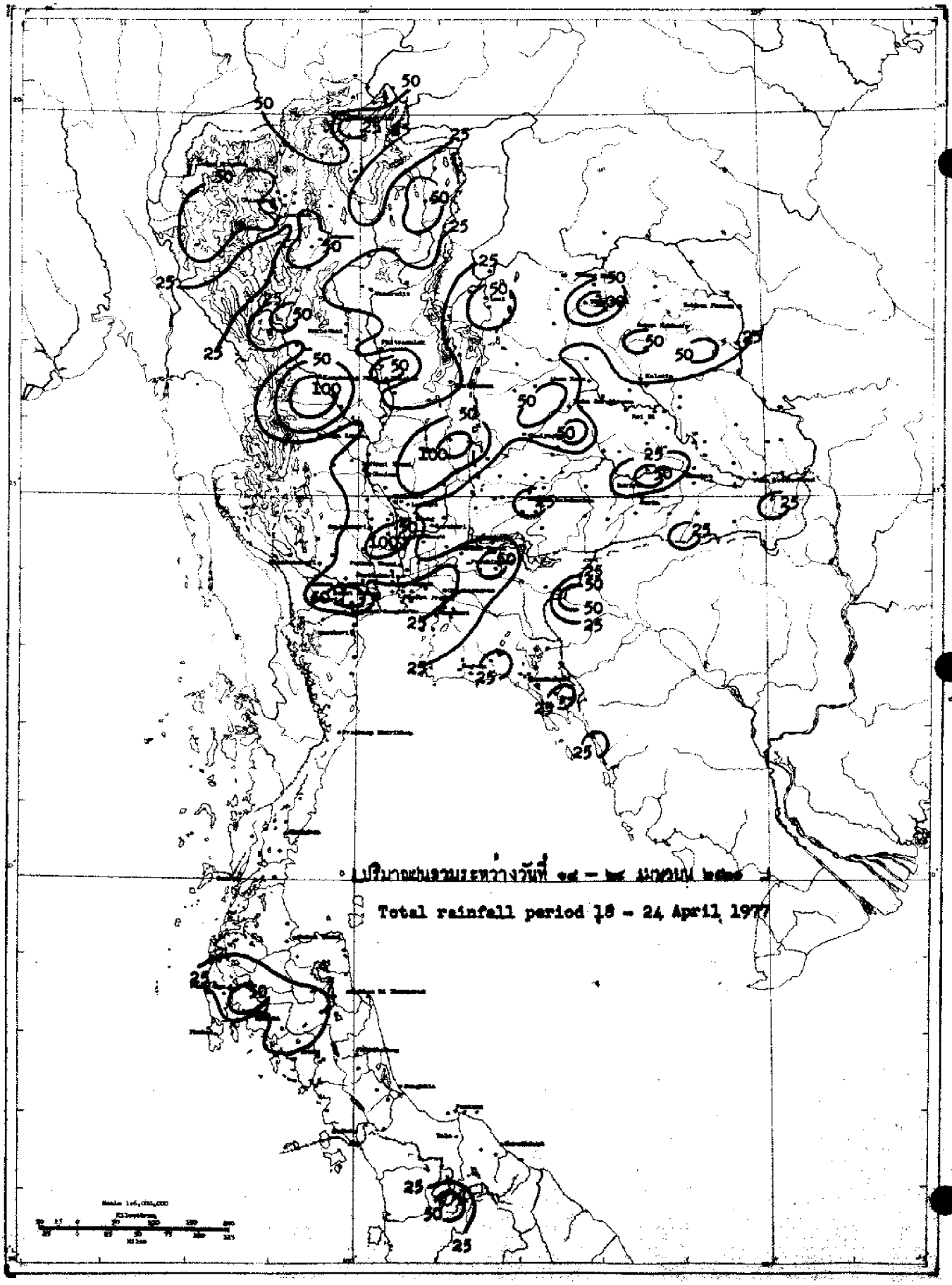
ปริมาณฝนตลอดระหว่างวันที่ ๑๘ – ๒๔ เมษายน พ.ศ. ๒๕๒๐
Total rainfall period 18 – 24 April 1977

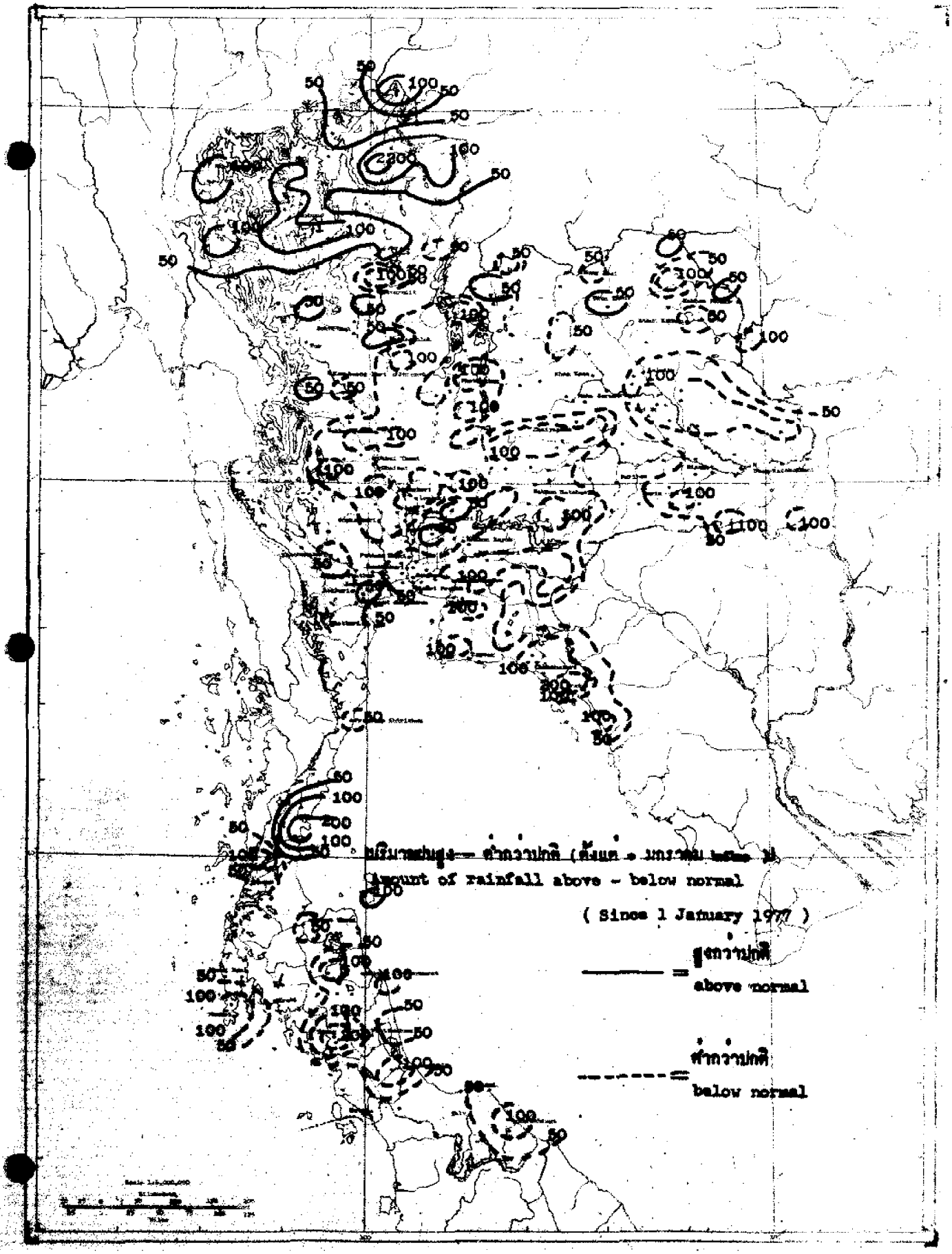
ปริมาณฝนสูง – ต่ำกว่าปกติ (ต้นปี – ปัจจุบัน)
Amount of rainfall above - below normal
(Since 1 January 1977)
สูงกว่าปกติ
above normal
ต่ำกว่าปกติ
below normal

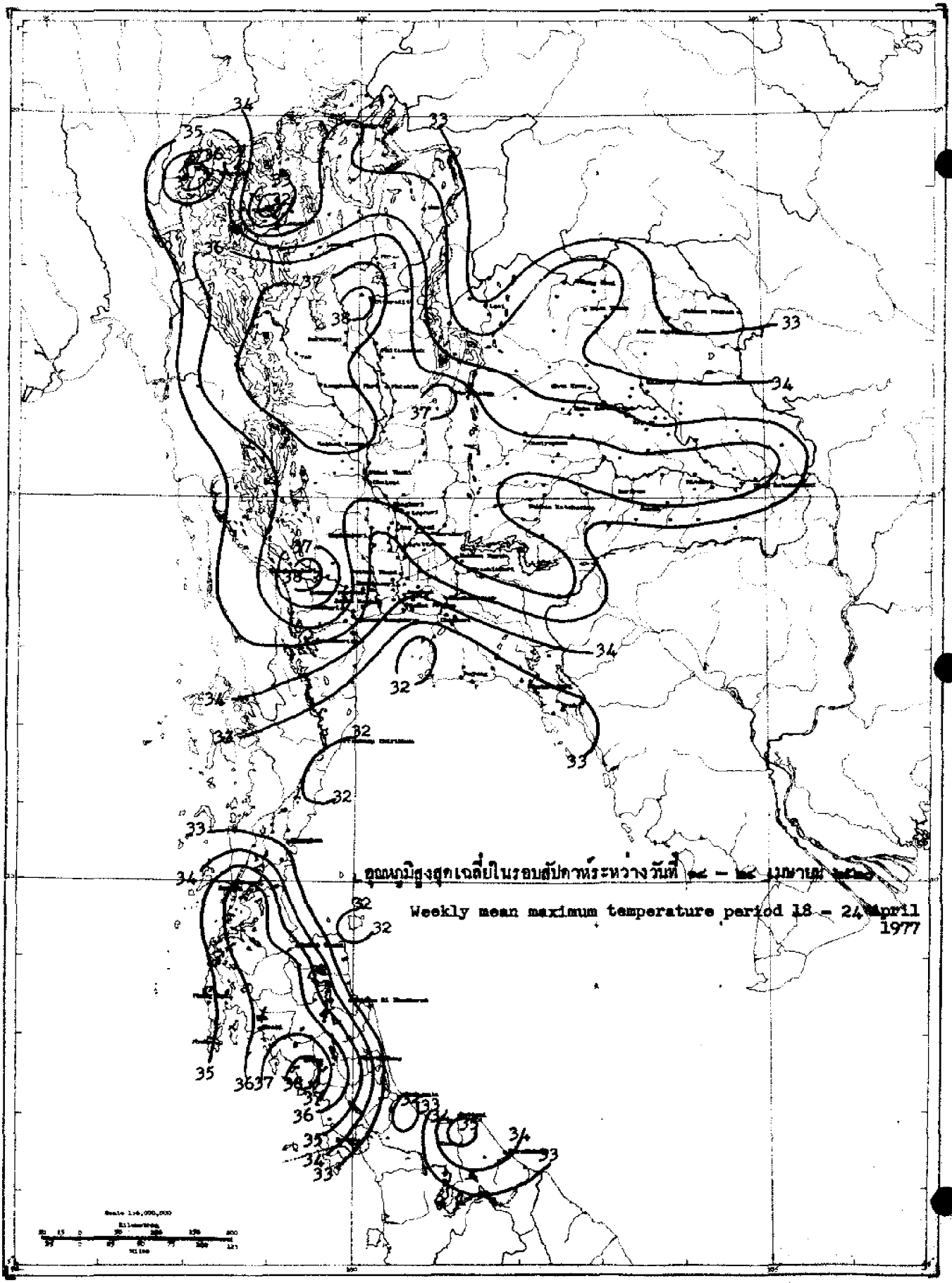

อุณหภูมิสูงสุดเฉลี่ยในรอบสัปดาห์ระหว่างวันที่ ๑๘ – ๒๔ เมษายน ๒๕๒๐

Weekly mean maximum temperature period 18 – 24 April 1977

สถานีฝน Station	วันที่และจำนวนน้ำฝนเป็นมิลลิเมตร Date and amount of rainfall in millimeters							ผลรวม มม. Total rainfall mm.	ผลรวมตั้งแต่ 1 มกราคม Accumulative rainfall since 1 January	
	เมษายน April								ปริมาณ มม. Amount mm.	สูงต่ำกว่าปกติ Above or below Normal
	18	19	20	21	22	23	24			
ภาคเหนือ NORTHERN PART										
1 เชียงราย CHIANG RAI*	11.4	8.8	1.2	T	T	T		21.4	151.7	+ 25.8
2 แม่สาย Mae Sai		25.1	27.1					52.2	143.9	+ 65.1
3 เชียงแสน Chiang Saen	58.9							58.9	206.1	+102.0
4 เชียงของ Chiang Khong		71.3						71.3	211.8	+116.2
5 แม่จัน Mae Chan	2.2							2.2	58.4	- 60.5
6 แม่สรวย Mae Suai	21.3	14.2		12.0	5.3			52.8	135.4	+ 34.6
7 เทิง Thoeng	19.2	3.5			5.8			28.5	166.8	+ 45.9
8 เชียงคำ Chiang Kham	31.1	11.2						42.3	236.0	+136.4
9 เวียงป่าเป้า Wiang Pa Pao								0.0	112.1	+ 55.2
10 พาน Phan	32.6	3.4	1.1	22.1				58.6	254.5	+215.2
11 แม่ใจ Mae Chai	22.0	12.3						34.3	176.8	+ 18.0
12 พะเยา Phayao								0.0	173.9	+ 87.8
13 จุน Chun								0.0	53.9	- 94.8
14 แม่ฮ่องสอน MAE HONG SON*	33.3	3.3	0.3	1.2				38.1	167.4	+103.5
15 ปาย Pai								0.0	127.3	+ 57.9
16 ขุนยวม Khun Yuam		16.0	36.0	2.5				54.5	183.1	+136.9
17 แม่ลาน้อย Mae La Noi		57.2						57.2	170.0	
18 แม่สะเรียง Mae Sariang*		62.8		T				62.8	224.1	+166.7
19 เชียงใหม่ CHIANG MAI*	11.7	24.0	0.4	0.4	T			36.5	187.1	+101.4
20 ฝาง Fang	14.3	75.0						89.3	153.2	+ 69.7
21 แม่อาย Mae Ai								0.0	0.0	
22 เชียงดาว Chiang Dao		43.8						43.8	159.5	+ 65.4
23 แม่แตง Mae Taeng	8.9	46.3	0.2					55.4	194.9	+140.7
24 แม่ริม Mae Rim	40.6			7.9				48.5	97.0	+ 32.1
25 สันทราย San Sai		36.2						36.2	149.7	+ 73.6
26 ดอยสะเก็ด Doi Saket		19.8	4.7					24.5	140.6	+ 74.4
27 สันกำแพง San Kamphaeng		34.6	11.9					46.5	125.2	+ 81.3
28 หางดง Hang Dong		13.3	2.1					15.4	222.0	+159.0
29 สารภี Saraphi	8.0	35.0	7.0					50.0	130.5	
30 สันป่าตอง San Pa Tong			3.2					3.2	141.2	+ 70.4
31 จอมทอง Chom Thong	3.1	42.1						45.2	199.6	+120.3
32 ฮอด Hot		11.4						11.4	110.1	+ 28.1
33 ลำพูน LAMPHUN	2.2	12.3	5.0					19.5	159.2	+ 86.5
34 ป่าซาง Pa Sang	36.3	17.5	11.8					65.6	208.0	+134.4
35 ลี้ Li		5.6			4.1			9.7	190.1	+ 87.6
36 ลำปาง LAMPANG*	28.9	62.9		0.1	1.6			92.6	200.7	+107.8
37 งาว Ngao		15.3						15.3	134.6	+ 28.8
38 แจ้ห่ม Chae Hom	10.3	18.9						29.2	123.6	+ 62.9
39 เกาะคา Ko Kha	15.5	12.0		52.2				79.7	179.4	+ 89.2
40 ทุ่งหัวช้าง Soe Prap	1.3	1.6			0.2			3.1	121.0	+ 31.7

สถานีฝน	Station	วันที่และจำนวนน้ำฝนเป็นมิลลิเมตร Date and amount of rainfall in millimetres							ฝนรวม มม. Total rainfall mm.	ฝนรวมตั้งแต่ 1 มกราคม Accumulative rainfall since 1 January	
		เมษายน April								ปริมาณ มม. Amount mm.	สูงต่ำกว่าปกติ Above or below Normal
		18	19	20	21	22	23	24			
41 เถิน	Thoen		8.6						8.6	87.7	+ 15.5
42 แม่พริก	Mae Phrik		52.7	1.2	20.0				73.9	139.8	+ 68.0
43 แพร่	PHRAE *	1.5	8.6		4.8				14.9	158.0	+ 61.5
44 สอง	Song								0.0	120.1	+ 3.2
45 สูงเม่น	Sung Men		19.0						19.0	114.2	+ 65.2
46 เด่นชัย	Den Chai	29.6	11.7						41.3	113.0	+ 24.0
47 น่าน	NAN *	41.3	2.5		10.3				54.1	232.2	+ 74.4
48 ทุ่งช้าง	Thung Chang	28.0							28.0	236.8	+101.8
49 เชียงกลาง	Chiang Klang	20.4							20.4	171.7	
50 ท่าวังผา	Tha Wang Pha *	44.9			28.4			T	73.3	226.2	+120.7
51 ปัว	Pua		31.0						31.0	185.3	+ 91.8
52 สา	Sa	50.4	2.1						52.5	149.7	+ 11.8
53 นาน้อย	Na Noi	27.8							27.8	113.2	+ 28.3
54 อุตรดิตถ์	UTTARADIT *	0.2	3.6		2.0				7.6	94.6	- 20.5
55 ฟากท่า	Fak Tha	24.0			9.3				33.3	54.6	- 84.3
56 น้ำปาด	Nam Pat	20.0							20.0	80.8	- 25.4
57 สนามบินอุตรดิตถ์	Uttaradit Airport *								0.0	0.0	-107.3
58 ท่าปลา	Tha Pla	4.8	1.9						6.7	76.8	- 43.6
59 ลับแล	Laplae		3.4						3.4	35.8	- 76.0
60 ตาก	TAK *		10.9	T	4.1				20.0	100.2	+ 15.6
61 เขื่อนภูมิพล	Bhumibol Dam *									99.7	+ 59.9
62 บ้านตาก	Ban Tak		40.4						40.4	83.6	+ 12.7
63 แม่ระมาด	Mae Ramat								0.0	7.4	- 23.0
64 แม่สอด	Mae Sot *		1.0		T				1.0	49.5	+ 2.6
65 สุโขทัย	SUKHOTHAI									61.1	- 20.3
66 ทุ่งเสลี่ยม	Thung Saliam		11.6						11.6	192.1	+ 72.0
67 สวรรคโลก	Sawankhalok		19.1						19.1	31.1	- 46.0
68 กงไกรลาศ	Kong Krailat		5.1						5.1	106.5	+ 19.2
69 บ้านด่านลานหอย	Ban Dan Lan Hoi		65.3						65.3	180.1	+ 67.6
70 พิษณุโลก	PHITSANULOK *	13.0	4.3		T				17.3	180.1	+ 67.6
71 นครไทย	Nakhon Thai		8.9						8.9	74.6	- 58.4
72 พรหมพิราม	Phrom Phiram	1.3			5.1				4.4	34.2	- 49.2
73 วังทอง	Wang Thong	4.8	T						4.8	95.3	- 8.1
74 บางกระทุ่ม	Bang Krathum								0.0	0.0	-106.5
75 กำแพงเพชร	KAMPHAENG PHET								0.0	50.3	- 30.1
76 พรานกระต่าย	Phan Kratai		170.2						170.2	177.2	+ 66.8
77 คลองขลุง	Khlong Khlung								0.0	12.6	- 60.6
78 ขาณุวรลักษบุรี	Khanu Woralaksaburi		58.9				28.0		78/9	94.4	- 30.2
79 พิจิตร	PHICHIT	4.7	11.6						16.3	58.0	- 52.2
80 สามง่าม	Sam Ngam		70.3		5.2				75.5	75.5	- 6.2
81 ตะพานหิน	Taphan Hin			3.0		2.6			5.6	35.6	- 56.5

สถานีฝน	Station	วันที่และจำนวนน้ำฝนเป็นมิลลิเมตร Date and amount of rainfall in millimeters							ฝนรวม มม. Total rainfall mm.	ฝนสะสมตั้งแต่ 1 มกราคม Accumulative rainfall since 1 January	
		เมษายน April								ปริมาณ มม. Amount mm.	สูงต่ำกว่าปกติ Above or below Normal
		18	19	20	21	22	23	24			
82 บางมูลนาก	Bang Mun Nak								..0	18.3	- 94.2
83 โพทะเล	Pho Thale						35.2		35.2	35.2	- 52.8
84 เพชรบูรณ์	PHETCHABUN*	6.4	7.2			0.6			14.2	36.8	-129.8
85 หล่มเก่า	Lom Kao								0.0	59.9	- 65.0
86 หล่มสัก	Lom Sak*		9.7		T	T	16.5	0.8	27.0	126.5	- 8.9
87 ชนแดน	Chon Daen		0.5			11.2	23.1		34.8	59.6	- 43.3
88 หนองไผ่	Nong Phai								0.0	0.0	-118.2
89 วิเชียรบุรี	Wichian Buri*	0.1	53.6		26.3	T	41.3		121.3	185.9	- 44.3
[illegible]	NORTHEASTERN PART										
1 เลย	LOEI*	40.9	1.2	0.2	13.5	18.4	15.3		89.5	206.4	+ 49.8
2 ด่านซ้าย	Dansai Khan	19.4			3.5				22.9	72.5	- 72.4
3 ท่าลี่	Tha Li				36.1	4.9			41.0	157.9	+ 92.9
4 ผาขาว	Pha Sai		13.2						13.2	73.2	-101.1
5 วังสะพุง	Wang Saphung		6.2		48.0	5.5	5.4		65.1	171.3	+ 14.3
6 หนองคาย	NONG KHAI	0.4	18.9		T		4.5		23.8	96.8	- 83.8
7 [illegible]	[illegible]		20.2						20.2	121.6	- 12.1
8 [illegible]	[illegible]	32.5	6.8						39.3	102.6	- 11.2
9 โพนพิสัย	Phon Phisai		48.8						48.8	142.9	+ 21.3
10 บึงกาฬ	Bung Kan		13.9						13.9	153.6	+ 10.4
11 เซกา	Seka		44.3						44.3	151.4	+ 91.4
12 อุดรธานี	UDON THANI	2.6	112.4		T		30.2		145.2	225.0	+ 83.6
13 เพ็ญ	Phen									58.3	- 38.8
14 กุมภวาปี	Kumphawapi		32.5						32.5	116.3	+ 13.7
15 หนองหาน	Nong Han		12.3			0.4			12.7	125.7	+ 54.2
16 หนองบัวลำภู	Nong Bua Lam Phu										- 92.7
17 สกลนคร	SAKON NAKHON*		7.8		4.5	14.3	3.0		29.6	92.2	- 56.5
18 วานรนิวาส	Wanon Niwat								0.0	20.0	-124.9
19 สว่างแดนดิน	Sawang Daen Din	7.0	37.7				29.3		74.0	118.8	- 3.9
20 พรรณานิคม	Phanna Nikhom		17.9			0.1	3.5		21.5	84.0	- 48.8
21 นครพนม	NAKHON PHANOM*		14.4					4.9	19.3	112.1	- 47.9
22 บ้านแพง	Ban Phaeng		22.3						22.3	104.9	- 82.7
23 ท่าอุเทน	Tha Uthen		3.6						3.6	179.8	+ 57.6
24 นาแก	Na Kae		39.7				5.7		45.4	132.0	- 23.6
25 ธาตุพนม	That Phanom		1.1						1.1	56.7	- 99.7
26 มุกดาหาร	Mukdahan*					2.9	9.9		12.8	109.8	- 27.4
27 กาฬสินธุ์	KALASIN	0.4				0.3	4.2		4.9	28.7	-87.4
28 ยางตลาด	Yang Talat	3.6				1.4	23.2		28.2	51.4	- 86.4
29 สหัสขันธ์	Sahatsakhan		56.0						56.0	105.3	- 6.5
30 กุฉินารายณ์	Kuchinarai		6.6				9.5		16.1	16.1	- 82.5
31 ยนตลาด	Kamalasai	T							T	23.6	- 90.0
32 [illegible]	BOR ET*		T			0.4	T		0.4	31.9	-107.5

ลำดับที่	สถานีฝน	Station	วันที่และจำนวนน้ำฝนเป็นมิลลิเมตร Date and amount of rainfall in millimeters							ฝนรวม มม. Total rainfall mm.	ฝนรวมตั้งแต่ 1 มกราคม Accumulative rainfall since 1 January	
			เมษายน April								ปริมาณ มม. Amount mm.	สูงต่ำกว่าปกติ Above or below Normal
			18	19	20	21	22	23	24			
33	โพนทอง	Phon Thong								0.0		-127.4
34	ธวัชบุรี	Thawatchaburi								0.0		-129.2
35	อาจสามารถ	At Samat								0.0		-106.8
36	เสลภูมิ	Selaphum								0.0		-119.9
37	จตุรพักตร์พิมาน	Chaturaphak Phiman								0.0	40.0	- 70.8
38	เกษตรวิสัย	Kaset Wisai								0.0	74.6	- 37.0
39	สุวรรณภูมิ	Suwannaphum					42.5			42.5	93.5	- 29.0
40	มหาสารคาม	MAHA SARAKHAM		2.1				15.2		17.3	45.5	-101.0
41	เชียงยืน	Chiang Yun		6.5						6.5	46.0	- 77.4
42	กันทรวิชัย	Kantharawichai								0.0	40.2	- 83.7
43	โกสุมพิสัย	Kosum Phisai *		0.4		1.4	0.2			2.0	83.6	- 43.0
44	บรบือ	Borabu					9.4			9.4	66.6	- 98.0
45	วาปีปทุม	Wapi Pathum								0.0	40.6	- 31.7
46	พยัคฆภูมิพิสัย	Phayakkhaphum Phisai		0.9						0.9	159.0	+ 13.6
47	ขอนแก่น	KHON KAEN *		16.7				1.3		18.0	89.4	- 39.4
48	น้ำพอง	Nam Phong		17.2						17.2	68.5	- 22.8
49	ภูเวียง	Phu Wiang				26.3				26.3	77.9	- 55.5
50	ชุมแพ	Chum Phae				32.1				32.1	93.5	- 22.5
51	มัญจาคีรี	Mancha Khiri		49.6						49.6	63.6	- 39.4
52	ชนบท	Chonnabot		23.5				18.6		42.1	143.1	+ 7.1
53	บ้านไผ่	Ban Phai		13.4				2.0		15.4	101.2	- 47.3
54	พล	Phon		70.2			10.8			81.0	122.0	- 24.3
55	หนองสองห้อง	Nong Song Hong		3.9				7.9		11.8	23.3	-105.7
56	ชัยภูมิ	CHAIYAPHUM *		6.8			2.1	0.5		10.9	34.9	-124.4
57	เกษตรสมบูรณ์	Kaset Sombun		31.1						31.1	70.1	- 33.5
58	ภูเขียว	Phu Khieo								0.0	129.0	+ 16.1
59	คอนสวรรค์	Khon Sawan		16.2				62.0		78.2	100.1	- 23.3
60	จัตุรัส	Chatturat		3.4				7.3		10.7	64.4	-116.3
61	บำเหน็จณรงค์	Bamnet Narong		3.8						3.8	32.4	-141.9
62	นครราชสีมา	NAKHON RATCHASIMA *	T	43.8						43.8	85.9	- 69.0
63	บัวใหญ่	Bua Yai										-136.2
64	คง	Khong									13.3	-118.8
65	ด่านขุนทด	Dan Khun Thot				11.0				11.0	53.5	- 62.5
66	โนนไทย	Non Thai								0.0	64.3	- 49.6
67	โนนสูง	Non Sung								0.0	60.5	- 88.8
68	พิมาย	Phimai								0.0	41.2	
69	สีคิ้ว	Sikhiu	6.6	3.2						9.8	100.8	- 28.0
70	ปากช่อง	Pak Chong								0.0	133.4	- 34.6
71	ปักธงชัย	Pak Thong Chai		3.9						3.9	43.6	- 83.2
72	โชคชัย	Chok Chai *		4.5		0.1				4.6	22.8	-104.1
73	ครบุรี	Khon Buri								0.0	30.7	-107.3

สถานีฝน	Station	วันที่และจำนวนน้ำฝนเป็นมิลลิเมตร Date and amount of rainfall in millimeters							ฝนรวม	ฝนรวมตั้งแต่ 1 มกราคม Accumulative rainfall since 1 January	
		เมษายน April									
		18	19	20	21	22	23	24	Total rainfall mm	ปริมาณ มม. Amount mm.	สูงต่ำกว่าปกติ Above or below Normal
74 บุรีรัมย์	BURI RAM		14.6						14.6	99.0	- 25.8
75 พุทไธสง	Phutthaisong		12.6						12.6	138.9	+ 3.7
76 สตึก	Satuk								0.0	55.3	- 7.9
77 ลำปลายมาศ	Lam Phai Mat								0.0	161.1	+ 14.3
78 นางรอง	Nang Rong		0.2				32.7		32.9	53.0	- 80.5
79 สุรินทร์	SURIN		17.6				T	T	17.6	65.7	- 64.0
80 รัตนบุรี	Rattanaburi								0.0	43.5	- 74.5
81 ท่าตูม	Tha Tum		1.0			1.9	34.2	14.9	52.0	74.3	- 24.0
82 ศีขรภูมิ	Sikhoraphum										-120.5
83 ปราสาท	Prasat		1.2						1.2	64.6	- 47.8
84 สังขะ	Sangkha		26.6						26.6	68.4	- 19.6
85 ศรีสะเกษ	SI SA KET								0.0		- 96.3
86 ราษีไศล	Rasi Salai								0.0	31.5	- 61.1
87 กันทรารมย์	Kantharuroin	1.1							1.1	40.5	- 47.4
88 ขุขันธ์	Khukhan								0.0	43.5	- 51.4
89 ขุนหาญ	Khun Han								0.0	9.0	-135.3
90 กันทรลักษ์	Kantharalak								0.0	22.7	- 85.7
91 อุบลราชธานี	UBON RATCHATHANI*	14.3							14.3	52.4	- 88.1
92 เขมราฐ	Khemarat	14.7				T			14.7	87.3	- 28.2
93 อำนาจเจริญ	Amnat Charoen								0.0	7.8	-121.8
94 ยโสธร	Yasothon								0.0		-111.1
95 ตระการพืชผล	Trakan Phutphon					22.4			22.4	94.0	- 4.6
96 มหาชนะชัย	Maha Chana Chai								0.0	55.2	- 60.0
97 เขื่องใน	Khuang Nai								0.0	30.0	- 68.0
98 โขงเจียม	Khong Chiam								0.0		-118.8
99 เดชอุดม	Det Udom	32.1					1.0		33.1	74.2	- 55.8
100 บุณฑริก	Buntharik								0.0		-102.1
ภาคกลาง	CENTRAL PART										
1 นครสวรรค์	NAKHON SAWAN		15.3			T	10.6		25.9	56.1	- 90.7
2 บรรพตพิสัย	Banphot Phisai								0.0	76.2	- 26.6
3 ชุมแสง	Chumsaeng		47.0			T			47.0	55.8	- 68.9
4 หนองบัว	Nong Bua										
5 ตาคลี	Tat Yao		14.1						14.1	76.9	- 13.1
6 ท่าตะโก	Tha Tako								0.0	6.5	-143.8
7 พยุหคีรี	Phayuha Khiri								0.0	14.5	- 86.7
8 ตาคลี	Takhli								0.0	46.4	- 77.2
9 อุทัยธานี	UTHAI THANI						15.0		15.0	117.2	- 4.0
10 ชัยนาท	Sawang Arom								0.0		-117.7
11 บ้านไร่	Ban Rai								0.0		-107.2
12 มโนรมย์	Thap Than					37.0	49.2		86.2	131.5	- 9.9
13 หนองฉาง	Nong Chang					8.7	12.4		21.1	91.8	- 43.2

สถานีฝน Station	วันที่และจำนวนน้ำฝนเป็นมิลลิเมตร Date and amount of rainfall in millimetres							ฝนรวม มม. Total rainfall mm.	ฝนรวมตั้งแต่ 1 มกราคม Accumulative rainfall since 1 January	
	เมษายน April								ปริมาณ มม. Amount mm.	สูงต่ำกว่าปกติ Above or below Normal
	18	19	20	21	22	23	24			
14 หนองขาหย่าง * Nong Khayang					45.2			45.2	156.4	+ 41.8
15 **ชัยนาท** CHAI NAT		22.4						22.4	52.5	- 42.9
16 มโนรมย์ Manorom		2.6						2.6	45.4	- 83.6
17 วัดสิงห์ Wat Sing		23.9				1.4		25.3	39.1	- 99.3
18 หันคา Hankha		4.8						4.8	26.7	- 75.8
19 **สิงห์บุรี** SING BURI		30.9						30.9	41.4	- 58.9
20 อินทร์บุรี In Buri								0.0		-109.9
21 บางระจัน Bang Rachan		28.2						28.2	28.2	- 90.8
22 พรหมบุรี Phrom Buri								0.0		-112.4
23 **ลพบุรี** LOP BURI*		0.4	0.8		10.4	3.0	T	14.6	43.7	-115.1
24 บ้านหมี่ Ban Mi		2.4						2.4	2.4	-126.0
25 บ้าชุม Bua Chum*		T		0.8		30.3	T	31.1	33.5	- 86.0
26 ชัยบาดาล Chai Badan								0.0	8.4	-143.0
27 พัฒนานิคม Phatthana Nikhom		70.0						70.0	78.0	-108.9
28 โคกสำโรง Khok Samrong		53.2						53.2	53.2	- 2.9
29 ท่าวุ้ง Tha Wung		3.6						3.6	[illegible]	[illegible]
30 **สุพรรณบุรี** SUPHAN BURI*		13.1						13.1	[illegible]	[illegible]
31 เดิมบางนางบวช Doembang Nangbuat		43.4						43.4	[illegible]	[illegible]
32 สามชุก Sam Chuk		50.2						50.2	50.2	- 52.8
33 ดอนเจดีย์ Don Chedi										- 82.6
34 ศรีประจันต์ Si Phrachan										- 97.5
35 อู่ทอง U Thong		7.2						7.2	42.0	- 68.8
36 บางปลาม้า Bang Pa Ma		32.5						32.5	42.2	- 32.8
37 ดองพี่น้อง Song Phi Nong		48.6						48.6	59.6	- 11.5
38 **อ่างทอง** ANG THONG	4.0	5.4						9.4	78.1	- 57.6
39 โพธิ์ทอง Pho Thong		28.7						28.7	56.0	- 74.7
40 ไชโย Chaiyo		21.2						21.2	21.2	- 65.9
41 วิเศษชัยชาญ Wiset Chai Chan		20.3						20.3	30.8	-120.2
42 ป่าโมก Pa Mok								0.0	26.1	- 85.9
43 **สระบุรี** SARABURI			10.5					10.5	150.3	+ 27.9
44 พระพุทธบาท Phra Phutthabat			9.5					9.5	85.7	
45 บ้านหมอ Ban Mo			20.0					20.0	148.1	+ 79.7
46 เสาไห้ Sao Hai								0.0	139.5	+ 7.5
47 แก่งคอย Kaeng Khoi		30.0						30.0	125.3	+ 28.6
48 หนองแค Nong Khae								0.0	106.0	- 67.1
49 **พระนครศรีอยุธยา** PHRA NAKHON SI AYUTTHAYA						36.3		36.3	127.3	+ 51.0
50 ท่าเรือ Tha Rua		25.2	0.3					25.5	86.3	- 53.7
51 ผักไห่ Phak Hai		152.0						152.0	164.3	- 53.4
52 บางบาล Bang Ban		4.1						4.1	48.1	- 58.4
53 เสนา Sena		12.0						12.0	14.1	- 90.2
54 บางไทร Bang Sai								0.0	15.8	- 83.9

สถานีฝน	Station	วันที่และจำนวนน้ำฝนเป็นมิลลิเมตร Date and amount of rainfall in millimeters							ฝน ... มม. Total rainfall mm.	ฝน ... ตั้งแต่ 1 มกราคม Accumulative rainfall since 1 January	
		เมษายน April								ปริมาณ มม. Amount mm.	สูงต่ำกว่าปกติ Above or below Normal
		18	19	20	21	22	23	24			
55 บางปะอิน	Bang Pa-in								0.0	62.3	-33.7
56 ปทุมธานี	PATHUM THANI								0.0	28.3	- 91.4
57 หนองเสือ	Nong Sua								0.0	97.3	- 47.6
58 ธัญบุรี	Thanyaburi								0.0	46.0	- 76.7
59 รังสิต	Rangsit								0.0	160.7	+ 29.4
60 ลำลูกกา	Lam Luk Ka		1.7						1.7	30.9	- 82.1
61 นนทบุรี	NONTHABURI										
62 บางบัวทอง	Bang Bua Thong		24.6						24.6	79.9	- 79.9
63 ธนบุรี	THON BURI								0.0		
64 ตลิ่งชัน	Taling Chan								0.0		
65 บางขุนเทียน	Bang Khun Thian								0.0		
66 ราษฎร์บูรณะ	Rat Burana								0.0		
67 กรุงเทพมหานคร	BANGKOK METROPOLIS		0.2	T					0.2	85.4	- 51.0
68 สนามบินดอนเมือง	Don Muang Airport*		11.1	33.2					44.3	135.1	+ 12.2
69 บางเขน	Bang Khen		17.4	3.3					20.7	53.6	- 77.6
70 มีนบุรี	Min Buri								0.0		-125.0
71 ลาดกระบัง	Lat Krabang								0.0		-123.6
72 ศูนย์วิจัยบางนา	Bangk Na*		T						T	50.2	
73 กาญจนบุรี	KANCHANABURI*		2.4					9.6	12.0	51.9	- 68.1
74 สังขละบุรี	Sangkhla Buri										
75 เหมืองปิล็อก	Pilok										
76 ทองผาภูมิ	Thong Pha Phum*									154.1	+ 14.9
77 ศรีสวัสดิ์	Si Sawat										
78 ไทรโยค	Sai Yok										
79 พนมทวน	Phanom Thuan		5.5						5.5	41.9	- 27.9
80 ท่าม่วง	Tha Muang		7.2						7.2	7.2	- 71.9
81 นครปฐม	NAKHON PATHOM		15.2						15.2	74.4	- 23.6
82 บางเลน	Bang Len								0.0		-105.4
83 นครชัยศรี	Nakhon Chaisi								0.0	18.6	- 53.6
84 ราชบุรี	RATCHABURI		11.2						11.2	11.2	- 36.9
85 บ้านโป่ง	Ban Pong		82.6						82.6	119.3	+ 51.1
86 โพธาราม	Photharam		70.1						70.1	85.3	+ 6.2
87 ดำเนินสะดวก	Damnoen Saduak								0.0		- 45.5
88 ปากท่อ	Pak Tho		8.2						8.2	59.7	+ 17.3
89 สมุทรสงคราม	SAMUT SONGKHRAM		10.8						10.8	41.3	- 13.2
90 บางคณฑี	Bang Khonthi		18.2						18.2	59.6	+ 2.1
91 อัมพวา	Amphawa		13.9						13.9	62.2	- 0.4
92 สมุทรสาคร	SAMUT SAKHON								0.0	30.9	- 3.6
93 กระทุ่มแบน	Kratum Baen								0.0	15.7	- 77.7
94 สมุทรปราการ	SAMUT PRAKAN								0.0	93.7	- 66.1
95 บางพลี	Bang Phli								0.0	10.6	-151.4

สถานีฝน Station	วันที่และจำนวนน้ำฝนเป็นมิลลิเมตร Date and amount of rainfall in millimeters เมษายน April 18	19	20	21	22	23	24	ฝนรวม มม. Total rainfall mm.	ฝนรวมตั้งแต่ 1 มกราคม Accumulative rainfall since 1 January ปริมาณ มม. Amount mm.	สูงต่ำกว่าปกติ Above or below Normal
ภาคตะวันออก EASTERN PART										
1 นครนายก NAKHON NAYOK				43.6				43.6	110.3	- 12.2
2 บ้านนา Ban Na			19.9					19.9	83.5	- 79.3
3 ปากพลี Pak Phli								0.0	14.3	- 94.4
4 องครักษ์ Ongkharak								0.0	41.2	-105.5
5 ปราจีนบุรี PRACHIN BURI*		4.9		T		17.8	11.8	34.5	135.6	- 89.3
6 ประจันตคาม Prachantakham				56.0				56.0	93.0	- 70.9
7 บ้านสร้าง Ban Sang								0.0	58.0	-100.0
8 ศรีมหาโพธิ Si Maha Phot								0.0	49.3	-133.2
9 กบินทร์บุรี Kabin Buri*	11.3			T				11.3	36.4	- 71.1
10 สระแก้ว Sa Kaeo								0.0		-150.7
11 วัฒนานคร Watthana Nakhon					9.9			9.9	57.7	-113.3
12 อรัญประเทศ Aranyaprathet*		90.9		0.7	10.3		0.1	102.0	160.6	- 34.6
13 ฉะเชิงเทรา CHACHOENGSAO		6.7						6.7	64.8	- 58.6
14 บ้านโพธิ์ Ban Pho								0.0	39.1	-104.2
15 ชลบุรี CHON BURI*							7.6	7.6	121.8	- 27.3
16 พานทอง Phan Thong		30.2						30.2	37.2	- 92.7
17 บ้านบึง Ban Bung								0.0		-177.6
18 เกาะสีชัง Ko Sichang*		28.2						28.2	106.3	+ 5.8
19 ศรีราชา Si Racha		21.9	1.1		24.6			47.6	83.0	- 57.7
20 สัตหีบ Sattahip*								0.0	126.1	-104.2
21 ระยอง RAYONG								0.0		
22 บ้านค่าย Ban Khai		4.6						4.6	62.1	- 99.0
23 แกลง Klaeng	2.0	34.2						36.2	161.7	- 36.1
24 จันทบุรี CHANTHABURI*	0.8	T	T		T	0.7		1.5	132.3	-109.2
25 ท่าใหม่ Tha Mai								0.0	94.4	-104.8
26 มะขาม Makham								0.0		-198.3
27 ตราด TRAT		19.3						19.3	88.6	-278.3
28 เขาสมิง Khao Saming		29.4	5.9			6.8		42.1	196.4	- 22.3
29 แหลมงอบ Laem Ngop								0.0	51.4	
30 คลองใหญ่ Khlong Yai*			T	5.5		2.8	35.4	43.9	220.5	-149.4
ภาคใต้ SOUTHERN PART										
1 เพชรบุรี PHETCHABURI		2.3						2.3	11.6	- 36.1
2 บ้านแหลม Ban Laem								0.0		- 54.6
3 บ้านลาด Ban Lat								0.0	8.3	- 54.7
4 ท่ายาง Tha Yang								0.0	8.8	- 32.6
5 ชะอำ Cha-am								0.0	38.5	- 25.0
6 ประจวบคีรีขันธ์ PRACHUAP KHIRI KHAN*		T						T	165.2	- 58.0
7 หัวหิน Hua Hin*		0.4						0.4	79.6	- 29.4
8 ปราณบุรี Pran Buri								0.0	89.5	
9 ชุมพร CHUMPHON*		T	4.0	0.7			2.3	7.0	542.9	+211.0

ลำดับที่	สถานีฝน Station	วันที่และจำนวนน้ำฝนเป็นมิลลิเมตร Date and amount of rainfall in millimeters เมษายน April 18	19	20	21	22	23	24	ฝนรวม มม. Total rainfall mm.	ฝนสะสมตั้งแต่ 1 มกราคม Accumulative rainfall since 1 January ปริมาณ มม. Amount mm.	สูงต่ำกว่าปกติ Above or below Normal
10	ท่าแซะ Tha Sae								0.0	409.6	+130.7
11	สวี Sawi			1.4					1.4	503.4	+207.1
12	หลังสวน Lung Suan								0.0	212.1	- 44.3
13	สุราษฎร์ธานี SURAT THANI*		7.2						7.2	72.0	- 80.9
14	ไชยา Chaiya								0.0	126.1	+ 19.4
15	เกาะสมุย Ko Samui*								0.0	353.0	+169.5
16	พุนพิน Phunphin		7.8						7.8	84.0	- 86.1
17	ท่าฉาง Tha Chang		5.7						5.7	8.4	
18	กาญจนดิษฐ์ Kanchanadit								0.0		
19	บ้านนาสาร Ban Na San								0.0		
20	นครศรีธรรมราช NAKHON SI THAMMARAT*								0.0	374.4	- 22.9
21	สิชล Sichon								0.0	115.5	- 23.4
22	ท่าศาลา Tha Sala								0.0	285.7	+ 8.0
23	ฉวาง Chawang		26.0						26.0	75.9	-112.7
24	ทุ่งสง Thung Song								0.0	16.0	-213.7
25	ร่อนพิบูลย์ Ron Phibun								0.0	78.0	-232.7
26	ปากพนัง Pak Phanang								0.0	119.2	-103.2
27	พัทลุง PHATTHALUNG								0.0	93.9	-343.9
28	ควนขนุน Khuan Khanun								0.0	46.9	
29	ปากพยูน Pak Phayun								0.0		
30	เขาชัยสน Khao Chaison								0.0	42.4	
31	สงขลา SONGKHLA*								0.0	48.6	-230.1
32	รัตภูมิ Rattaphum								0.0	102.6	-176.1
33	หาดใหญ่ Hat Yai								0.0	43.5	
34	สะเดา Sadao								0.0	21.2	
35	ปัตตานี PATTANI*								0.0	71.3	- 69.3
36	หนองจิก Nong Chik								0.0	16.0	
37	ยะหริ่ง Yaring								0.0	98.8	
38	มายอ Mayo								0.0	130.4	
39	โคกโพธิ์ Khok Pho								0.0	113.9	
40	ปะนาเระ Panare								0.0	16.9	
41	ยะลา YALA								0.0	173.1	
42	ยะหา Yaha								0.0	57.1	
43	รามัน Raman								0.0	205.1	
44	บันนังสตา Bannang Satar								0.0	88.0	
45	เบตง Betong					76.5			76.5	140.4	
46	นราธิวาส NARATHIWAT*								0.0	263.7	-178.1
47	ยี่งอ Yi-ngo								0.0	113.1	
48	ระแงะ Rangae								0.0	54.2	
49	ตากใบ Tak Bai								0.0		
50	สุไหงโกลก Sungai Kolok								0.0	206.2	

สถานีฝน Station	วันที่และจำนวนน้ำฝนเป็นมิลลิเมตร Date and amount of rainfall in millimeters							ฝนรวม มม. Total rainfall mm.	ฝนรวมตั้งแต่ 1 มกราคม Accumulative rainfall since 1 January	
	เมษายน April								ปริมาณ มม. Amount mm.	สูงต่ำกว่าปกติ Above or below Normal
	18	19	20	21	22	23	24			
51 ระนอง RANONG		3.0		0.4				3.4	41.6	-184.7
52 กระบุรี Kra Buri								0.0	27.7	
53 พังงา PHANGNGA	T							T	0.5	
54 ตะกั่วป่า Takua Pa	15.6	10.8		16.4				42.8	165.9	
55 กะปง Kapong	12.0	26.2		1.0				39.0	195.0	
56 ท้ายเหมือง Thai Muang		1.5			T			1.5	83.7	
57 ตะกั่วทุ่ง Takua Thung		54.6	2.1					56.7	170.2	
58 ทับปุด Thap Put	5.1	25.9		18.6				49.6	114.2	
59 ภูเก็ต PHUKET*		8.9						8.9	80.4	-154.0
60 สนามบินภูเก็ต Phuket Airport*	1.3	T			5.5			6.8	150.1	-134.2
61 กระบี่ KRABI		25.3						25.3	89.8	
62 อ่าวลึก Ao Luk	3.8	3.4		4.5	2.5			14.2	238.0	
63 คลองท่อม Khlong Tom		29.3						29.3	88.0	
64 ตรัง TRANG*								0.0	40.6	-242.5
65 สนามบินตรัง Trang Airport*										
66 สิเกา Sikao								0.0	20.3	
67 ย่านตาขาว Yan Ta Khao								0.0		
68 ปะเหลียน Palian								0.0	25.3	
69 สตูล SATUN								0.0	16.5	
70 ทุ่งหว้า Thung Wa								0.0	29.0	

สถานีฝน Station	วันที่และจำนวนน้ำฝนเป็นมิลลิเมตร Date and amount of rainfall in millimeters เมษายน April 18	19	20	21	22	23	24	ฝนรวม มม. Total rainfall mm.	ฝนรวมตั้งแต่ 1 มกราคม Accumulative rainfall since 1 January ปริมาณ มม. Amount mm.	สูงต่ำกว่าปกติ Above or below Normal
กรุงเทพมหานคร BANGKOK METROPOLIS										
1 สถานีเครื่องรับส่งวิทยุนนทบุรี Overseas Radio Receiving Station								0.0		
2 ว.ว. การช่างนนทบุรี Nonthaburi Trade School								0.0		
3 พลังงานปรมาณูแห่งชาติ Atomic Energy For Peace		20.3	3.5					28.8	38.9	
4 กองกำกับการรถวิทยุ ฯ MMP. Sub Division Car Center								0.0	22.9	
5 วิทยาลัยครูจันทรเกษม Chankasem College Education								0.0		
6 การไฟฟ้าฝ่ายผลิต Electrical Supply Authority								0.0	1.4	
7 ศูนย์ฝึกการบินพลเรือน Civil Aviation Training Center								0.0		
8 ว.ว. โยธินบูรณะ Yothin Burana School		2.1						2.1	22.1	
9 สถานีรถไฟบางบำหรุ Bang Bamru Railway Station								0.0		
10 ว.ว. พาณิชการสยาม Siam Commercial School		T	34.0					34.0	131.6	
11 ว.ว. การประชาสัมพันธ์ Public Relation School		4.6						4.6	30.3	
12 ว.ว. สามเสนนอก Sam Sen Nok School		T						0.0	55.1	
13 มหาวิทยาลัยรามคำแหง Ramkhamhaeng University		3.8						3.8	35.6	
14 ว.ว. ศรีอุดม Sri Uthi School		T	17.8					17.8	101.3	
15 ว. จิตรลดา Chitlada School		2.5	3.2					5.7	44.4	
16 เขตบางกะปิ Bangkapi Boundary								0.0		
17 เขตหนองจอก Nong Chok Boundary								0.0		
18 กระทรวงศึกษาธิการ Ministry of Education								0.0		
19 ว.ว. ช่างกลวิทยา Changkol Vitthaya School		T						0.0	50.0	
20 ร. 1 พัน 2 รอ. Second Infantry Battalion								0.0		
21 บ้านมหานครศิลา Ban Mahangkha Sila								0.0		
22 ว.ว. โยสิตสโมสร Kosit Samosorn School		T	19.8					19.8	80.1	
23 ประตูน้ำปทุมวัน Pathumwan Irr.								0.0	39.5	
24 ว.ว. เฉลิมสวัสดิ์ศึกษา Chalermsart Suksa School								0.0	28.4	
25 วิทยาลัยเพาะช่าง Pok Chang College			19.8					19.8	86.1	
26 ว.ว. มาแตร์เดอี Mater Dei School								0.0	36.1	
27 สถานีจ่ายไฟฟ้าบางกะปิ Sup Center of Electrial Supply Bangkapi		T						0.0	60.8	
28 วิทยาลัยพาณิชการธนบุรี Thonburi Commercial College		T	9.8					9.8	52.0	
29 วิทยาลัยครูบ้านสมเด็จ Banasomdet Teacher College			17.5					17.5	61.1	
30 เขตคลองสาน Khlong San Boundary								0.0		
31 ว.ว. เตรียมทหาร Armed Force Academy Preparatory School								0.0	17.0	
32 ว.ว. กรุงเทพคริสเตียน Bangkok Christian College								0.0	28.3	
33 ว.ว. ศรีวิกรม์ Srivikorn School		T						0.0		
34 ประตูน้ำพระโขนง Prakhanong Irr.		T						0.0	18.2	
35 ว.ว. สมศึกศึกษา Somsuk Suksa School								0.0		
36 ว.ว. ยานนาวาวิทยาคม Yannawa Vithayakhom School		T						0.0	34.8	
37 ว.ว. พระโขนง Prakhanong School								0.0		
38 ว.ว. ช่องนนทรี Chong Nonthri School								0.0		

อุณหภูมิสูงสุดและต่ำสุดประจำวันที่ ๑๘ – ๒๔ เมษายน ๒๕๒๐

Daily Max and Min Temperature 18 – 24 April 1977

สถานี	Station	อุณหภูมิสูงสุดและต่ำสุด (องศาเซลเซียส) Max. and Min. Temperature in degree C.							เฉลี่ย สูงสุด ต่ำสุด Average Max. Min.	เฉลี่ยในสัปดาห์ Weekly Mean	ค่าปกติประจำเดือน Monthly Normal
		18	19	20	21	22	23	24			
ภาคเหนือ	**NORTHERN PART**										
1 เชียงราย	CHIANG RAI	36.8 21.3	31.7 20.5	31.9 20.2	32.5 20.0	34.0 20.0	35.0 20.0	35.6 20.2	33.8 20.3	27.1	27.2
2 แม่ฮ่องสอน	MAE HONG SON	38.5 22.5	36.1 22.0	35.9 22.6	35.5 22.5	36.4 22.0	37.0 21.6	37.2 22.6	36.6 22.4	29.5	29.7
3 เชียงใหม่	CHIANG MAI	34.8 22.0	30.5 20.8	29.2 19.0	31.5 19.4	31.3 19.5	33.5 19.8	33.0 19.8	31.9 20.0	24.0	28.6
4 น่าน	NAN	37.8 23.3	29.5 22.5	32.6 22.7	34.5 24.0	34.6 21.1	36.0 23.2	35.6 23.0	34.3 22.9	28.6	29.1
5 ท่าวังผา	Tha Wang Pha	37.9 22.7	29.2 22.0	32.5 22.8	32.8 23.0	33.6 21.0	36.1 22.0	34.6 23.0	33.8 22.3	28.1	
6 ลำปาง	LAMPANG	39.5 24.3	33.0 22.5	33.6 22.0	36.1 23.9	35.3 22.0	36.8 21.8	36.6 22.5	35.8 22.7	29.3	29.5
7 แม่สะเรียง	Mae Sariang	38.7 23.4	32.7 22.6	34.7 21.4	35.3 21.6	35.2 23.1	35.6 21.2	36.4 20.4	36.2 22.0	29.1	29.9
8 แพร่	PHRAE	38.4 24.7	32.2 23.1	34.3 23.0	35.7 24.2	35.8 22.2	37.0 23.6	36.6 24.4	36.5 23.6	30.1	30.1
9 อุตรดิตถ์	UTTARADIT	40.6 25.2	34.4 25.4	35.0 23.7	38.0 24.3	38.0 23.8	39.4 24.0	38.5 24.4	37.7 24.4	31.1	31.0
10 ตาก	TAK	40.4 26.7	36.5 27.5	33.7 22.6	36.3 25.4	37.2 23.4	38.3 24.8	36.7 24.3	37.1 25.0	31.1	31.9
11 เขื่อนภูมิพล	Bhumibol Dam	..	..	..	..	..	..	..	..		
12 พิษณุโลก	PHITSANULOK	39.5 27.4	33.4 24.0	34.8 24.5	34.8 25.4	35.6 24.9	38.7 24.5	36.6 24.1	35.8 25.0	30.4	30.8
13 แม่สอด	Mae Sot	38.3 23.9	37.5 23.6	36.6 22.2	35.9 23.4	36.0 22.0	36.6 22.3	36.5 22.7	36.7 22.9	29.8	29.9
14 เพชรบูรณ์	PHETCHABUN	42.2 26.6	34.7 26.5	34.6 22.9	37.1 23.7	38.5 23.5	37.9 24.4	37.0 23.7	37.4 24.5	31.0	30.1
15 หล่มสัก	Lom Sak	39.5 25.0	33.7 26.0	33.6 21.6	33.4 22.4	33.2 22.2	35.3 23.5	35.3 22.2	34.9 23.3	29.1	
16 วิเชียรบุรี	Wichian Buri	41.0 26.0	32.6 26.5	33.8 22.2	37.8 24.0	36.5 21.0	35.0 23.8	33.8 20.9	35.8 23.5	29.7	
ภาคตะวันออกเฉียงเหนือ	**NORTHEASTERN PART**										
1 หนองคาย	NONG KHAI	33.6 26.9	25.8 25.5	32.9 22.3	35.2 24.5	36.2 22.2	36.9 25.0	35.8 23.5	34.6 24.3	29.5	28.7
2 เลย	LOEI	37.7 25.1	25.1 25.9	31.2 21.1	32.3 21.9	34.2 21.2	33.6 21.7	34.7 21.9	33.7 22.4	27.6	28.4
3 อุดรธานี	UDON THANI	38.7 26.5	30.3 24.0	31.9 21.8	34.4 25.5	35.2 23.8	35.3 25.0	34.1 22.5	34.3 24.2	29.3	29.6
4 สกลนคร	SAKON NAKHON	36.7 26.0	24.9 24.5	30.8 21.3	35.0 23.0	34.0 24.2	33.5 23.9	35.0 24.2	33.7 23.9	28.3	29.1
5 นครพนม	NAKHON PHANOM	36.0 26.0	26.1 24.3	30.4 20.7	34.2 23.1	34.3 24.4	35.5 22.8	33.7 24.2	32.6 23.8	28.1	28.9
6 มุกดาหาร	Mukdahan	37.0 25.6	27.8 24.7	33.5 20.7	36.4 23.4	35.0 25.1	32.7 23.3	34.2 23.3	33.8 23.7	26.8	29.4
7 ขอนแก่น	KHON KAEN	40.0 26.3	27.7 26.9	32.8 21.7	36.5 24.7	33.2 24.7	36.2 25.3	35.3 23.7	34.5 24.8	29.7	30.1
8 โกสุมพิสัย	Kosum Phisai	38.8 25.7	29.2 26.8	33.3 21.6	36.2 23.3	36.7 24.7	36.3 24.7	.. 23.8	35.1 24.4	29.8	
9 ร้อยเอ็ด	ROI ET	39.3 25.0	28.0 26.1	34.0 21.8	37.1 23.5	36.5 25.6	35.7 24.8	33.4 24.8	34.9 24.5	29.7	29.8
10 ชัยภูมิ	CHAIYAPHUM	40.6 26.7	29.3 28.5	33.0 23.1	36.1 24.1	37.6 24.5	36.9 25.4	36.1 25.6	35.7 25.1	30.4	29.7
11 อุบลราชธานี	UBON RATCHATHANI	36.1 25.0	33.4 23.4	35.1 21.0	36.5 24.5	37.2 26.2	34.6 24.4	36.4 24.8	35.6 24.2	29.9	29.8
12 สุรินทร์	SURIN	39.0 25.2	31.0 26.6	34.3 22.0	36.6 23.8	37.3 24.1	35.6 25.2	35.4 25.1	35.6 24.6	30.1	29.7
13 ท่าตูม	Tha Tum	39.9 26.0	31.6 27.1	34.9 22.3	38.3 23.8	38.0 25.2	31.6 25.2	35.5 24.8	35.7 24.9	30.3	
14 นางรอง	Nang Rong	40.1 25.8	30.3 26.7	34.2 22.8	35.0 24.4	24.3	37.3 ..	24.8	35.4 24.8	30.1	

สถานี	Station	อุณหภูมิสูงสุดและต่ำสุด เป็นองศา ซ. Max. and Min. Temperature in degree C.							เฉลี่ยสูงสุดและต่ำสุด Average Max. Min.	เฉลี่ยสัปดาห์ Weekly Mean	ค่าปกติประจำเดือน Monthly Normal
		18	19	20	21	22	23	24			
15 นครราชสีมา	NAKHON RATCHASIMA	41.5 24.5	29.1 27.2	31.7 22.6	36.8 23.1	35.[illegible] 23.0	36.2 24.7	35.1 24.3	35.2 24.2	29.7	29.8
16 โชคชัย	Chok Chai	40.2 23.9	36.5 26.9	33.4 22.9	36.4 23.3	35.8 23.4	36.5 25.3	.. 24.1	36.4 24.3	30.4	
ภาคกลาง	CENTRAL PART										
1 นครสวรรค์	NAKHON SAWAN	41.2 28.3	31.1 28.2	35.1 24.5	37.6 25.5	37.6 26.[illegible]	[illegible].3 26.1	35.5 23.6	36.6 26.1	31.4	31.3
2 ลพบุรี	LOP BURI	38.8 26.2	33.7 28.4	35.6 24.0	36.3 24.2	37.2 25.4	35.0 25.4	37.0 24.2	35.8 25.4	30.6	30.6
3 สุพรรณบุรี	SUPHAN BURI	38.3 25.8	33.8 27.0	33.4 23.8	35.7 25.2	35.6 25.6	35.6 26.0	35.8 26.0	35.4 25.8	30.5	31.2
4 กาญจนบุรี	KANCHANABURI	40.5 27.5	35.9 27.3	35.2 23.7	36.0 25.2	39.2 26.6	39.0 25.4	38.1 24.6	38.0 25.8	31.9	31.2
5 ทองผาภูมิ	Thong Pha Phum	.. ..	.. ..	.. ..	.. ..	.. ..	.. ..	.. ..	..		
6 สนามบินดอนเมือง	Don Muang Airport	36.9 25.9	33.2 27.5	34.0 24.2	35.2 25.0	34.8 25.8	35.0 26.0	35.2 26.4	34.9 25.8	30.4	30.2
7 กรุงเทพมหานคร	BANGKOK METROPOLIS	35.7 26.1	33.7 27.6	34.7 24.0	36.0 25.5	35.3 25.8	35.1 27.3	34.9 26.4	35.1 26.2	30.7	30.1
8 ศูนย์วิจัย ฯ บางนา	Bang Na	35.6 25.3	33.6 27.7	34.1 24.0	35.2 24.8	35.7 26.9	34.9 27.9	35.3 26.2	35.1 26.1	30.6	
ภาคตะวันออก	EASTERN PART										
1 ปราจีนบุรี	PRACHIN BURI	39.3 24.5	31.5 26.6	35.3 23.3	35.5 24.8	36.5 25.4	36.0 25.5	35.7 24.6	35.7 25.0	30.4	30.2
2 กบินทร์บุรี	Kabin Buri	41.4 25.1	29.4 25.7	34.7 23.4	37.7 24.5	37.4 25.3	37.7 26.0	25.0	36.2 25.6	30.6	
3 อรัญประเทศ	Aranyaprathet	40.6 26.4	30.3 27.7	35.5 24.1	37.6 26.0	37.0 25.7	34.7 25.6	36.7 25.6	36.1 25.9	31.0	30.0
4 ชลบุรี	CHON BURI	37.4 23.6	34.9 28.1	33.7 23.5	33.9 25.7	33.7 25.9	33.9 28.6	34.2 26.2	30.3 25.6	27.8	29.5
5 เกาะสีชัง	Ko Si Chang	33.0 26.9	32.8 27.9	30.3 26.3	31.9 27.0	32.2 26.6	32.5 27.5	32.3 27.7	32.1 27.0	29.2	30.6
6 สัตหีบ	Sattahip	32.3 25.0	31.4 26.2	32.7 24.1	32.8 25.0	32.1 27.1	32.0 27.6	32.2 26.2	32.1 26.2	29.2	30.6
7 ระยอง	RAYONG	.. ..	.. ..	.. ..	.. ..	.. ..	.. ..	.. ..	..		
8 จันทบุรี	CHANTHABURI	34.5 24.6	30.7 25.3	34.6 23.0	33.4 23.7	34.0 24.2	32.8 24.9	34.1 24.3	33.4 24.2	28.8	28.4
9 คลองใหญ่	Khlong Yai	33.6 24.6	33.6 24.8	32.2 23.2	31.9 22.9	32.7 23.7	32.9 24.1	33.1 23.6	32.8 23.9	28.4	28.0
ภาคใต้	SOUTHERN PART										
1 หัวหิน	Hua Hin	33.3 25.3	33.2 27.6	31.9 24.7	33.1 25.0	33.0 25.2	33.8 26.3	33.3 25.2	33.1 25.6	29.4	28.8
2 ประจวบคีรีขันธ์	PRACHUAP KHIRI KHAN	33.0 22.3	32.3 26.6	32.6 23.5	31.9 22.5	32.3 22.9	32.7 23.6	32.3 23.1	32.4 23.5	28.0	28.7
3 ชุมพร	CHUMPHON	34.6 23.5	33.7 25.1	32.7 23.9	33.7 23.5	33.3 24.4	33.2 24.1	32.6 23.9	33.4 24.0	28.7	28.4
4 สุราษฎร์ธานี	SURAT THANI	36.8 22.5	34.8 23.7	35.9 22.2	34.1 22.2	35.5 22.8	36.4 21.5	36.5 21.0	35.7 22.3	29.0	28.8
5 เกาะสมุย	Ko Samui	32.2 27.2	30.8 28.2	31.2 25.3	31.6 26.8	31.5 28.8	31.0 28.0	31.4 26.4	31.4 27.2	29.3	
6 นครศรีธรรมราช	NAKHON SI THAMMARAT	35.3 24.5	33.8 23.0	33.2 22.9	34.4 23.1	33.5 23.9	34.0 23.0	33.7 24.0	34.0 23.5	28.8	28.2
7 สงขลา	SONGKHLA	31.7 24.2	32.5 26.4	32.2 26.4	31.6 26.2	31.5 25.2	32.1 26.8	32.5 27.4	32.0 26.1	29.1	28.6
8 ปัตตานี	PATTANI	34.2 22.0	35.8 24.2	35.0 22.9	35.2 21.6	35.2 21.6	36.0 21.8	35.6 22.8	35.3 22.4	28.9	28.5
9 นราธิวาส	NARATHIWAT	33.8 23.4	33.1 24.6	34.7 23.8	34.7 23.1	34.1 23.3	34.3 22.9	34.1 25.6	34.1 23.8	29.0	27.9
10 ระนอง	RANONG	35.7 23.5	34.9 25.5	37.1 23.3	34.8 24.6	35.3 23.8	37.4 23.4	36.6 23.5	36.0 23.9	30.0	28.5
11 ภูเก็ต	PHUKET	34.5 25.2	34.7 25.6	34.5 24.2	34.2 24.4	34.9 24.8	35.0 26.3	35.0 25.5	34.7 25.1	29.9	28.7
12 สนามบินภูเก็ต	Phuket Airport	33.8 24.0	33.6 24.7	35.0 24.2	34.0 22.5	34.9 23.8	35.0 24.0	35.6 23.0	34.6 23.7	29.2	28.4
13 สนามบินตรัง	Trang Airport	38.5 23.8	38.1 24.1	37.4 25.2	37.8 24.3	37.7 22.1	37.5 22.9	37.5 22.4	37.8 23.5	30.7	29.1

REMARKS

1. **Meteorological Department's Station** (with * mark). Rainfall observation is performed daily at 07.00 a.m. by the Meteorological Department's personnel. Therefore the daily amount of rainfall in this publication means the total amount of rainfall in 24 hr. period from 07.00 a.m. of the recorded date to 07.00 a.m. of the following day.

2. **Voluntary Rainfall Station** (without * mark) located at District and Province. Rainfall observation is performed daily at 09.00 a.m. by the voluntary observer. The daily amount of rainfall means the total amount of rainfall in 24 hr. period from 09.00 a.m. of the recorded date to 09.00 a.m. of the following day.

3. **Rainfall and Temperature Data.** The daily rainfall and temperature observations are submitted to the Meteorological Department soon after the measurement by the following means :—

   — By radio or telegraph from the Meteorological Department's stations.
   — By telegraph from voluntary rainfall stations

   Those daily reports generally arrive at the Meteorological Department from about 07.00 a.m. to 07.00 p.m.

4. **Rainfall intensity in 1 day** (24 hours)

Light Rainfall	amounts	0.1 — 10.0	millimetres
Moderate Rainfall	,,	10.1 — 35.0	,,
Heavy Rainfall	,,	35.1 — 90.0	,,
Very Heavy Rainfall	,,	90.1	millimetres and above
Blank	represents	No rainfall or observation of rainfall does not arrive in time for publication.	
T	,,	Trace or light rainfall with amount less than 0.1 millimetres.	

Various Data in this publication are published hurriedly to service the user. Therefore the user should be cautious in using them. If there is any doubts please inquired the Meteorological Statistics Subdivision of the Climatology Division for further informations by dialing the number 3916054 and 3910178.

Meteorological Department
Bangkok Metropolis

Climatology Division.

- กำหนดออก สัปดาห์ละ 1 ฉบับ ปีละ 52 ฉบับ
- ค่าบำรุง ฉบับละ 5 บาท ปีละ 150 บาท
- การบอกรับ ติดต่อที่กองภูมิอากาศ กรมอุตุนิยมวิทยา

โทร. 3916054

พิมพ์ที่โรงพิมพ์กรมอุตุนิยมวิทยา กระทรวงคมนาคม กรุงเทพมหานคร

นายสมิทธ ธรรมสโรช ผู้พิมพ์ผู้โฆษณา 2520

M06.1/593
T364wr

กรมอุตุนิยมวิทยา กระทรวงคมนาคม

รายงานอากาศประจำสัปดาห์ ระหว่างวันที่ ๒๕ เมษายน – ๑ พฤษภาคม ๒๕๒๐

และ

การคาดหมายลักษณะอากาศ ระหว่างวันที่ ๒ พฤษภาคม – ๘ พฤษภาคม ๒๕๒๐

ฉบับที่ ๑๘/๒๕๒๐

น.อ. ครุ. ขจิต มัวจิตติ

อธิบดีกรมอุตุนิยมวิทยา

METEOROLOGICAL DEPARTMENT

MINISTRY OF COMMUNICATIONS

BANGKOK, THAILAND

WEEKLY WEATHER REPORT

DURING THE PERIOD 25 APRIL – 1 MAY 1977

AND

WEATHER OUTLOOK

DURING 2 MAY – 8 MAY 1977

No. 18 /1977

Capt. Kajit Busjitti

Director – General

หมายเหตุ

1. **สถานีของกรมอุตุนิยมวิทยา** (มีเครื่องหมาย *) ทำการตรวจวัดจำนวนฝน ตกเวลา 07.00 น. ทุกวัน โดยเจ้าหน้าที่ของกรมอุตุนิยมวิทยา ดังนั้น จำนวนฝนรายวันในรายงานเล่มนี้ หมายถึงปริมาณฝนรวมในช่วงเวลา 24 ชั่วโมง ตั้งแต่เวลา 07.00 น. ของวันที่แจ้งไว้ในรายงาน จนถึงเวลา 07.00 น. ของวันรุ่งขึ้น

2. **สถานีฝนอำเภอและจังหวัด** (ไม่มีเครื่องหมาย *) ทำการ ตรวจวัดจำนวนฝนตกเวลา 09.00 น. ทุกวัน โดยเจ้าหน้าที่ ที่อยู่ในอำเภอหรือจังหวัดที่ได้รับแต่งตั้งจากกรมอุตุนิยมวิทยา ดังนั้น จำนวนฝนรายวัน หมายถึงปริมาณฝนรวมในช่วงเวลา 24 ชั่วโมง ตั้งแต่เวลา 09.00 น. ของวันที่แจ้งไว้ในรายงานจนถึงเวลา 09.00 น. ของวันรุ่งขึ้น

3. **ข้อมูลฝนและอุณหภูมิ** ที่พิมพ์ไว้ในรายงานเล่มนี้ เป็นข้อมูลที่เจ้าหน้าที่ผู้ทำการตรวจรายงานมายังกรมอุตุนิยมวิทยา ทุกวันภายหลังการตรวจ
   - สถานีของกรมอุตุนิยมวิทยา รายงานทางวิทยุโทรพิมพ์หรือโทรเลข
   - สถานีฝนอำเภอและจังหวัด รายงานทางโทรเลข

   รายงานดังกล่าวนี้ กรมอุตุนิยมวิทยา จะได้รับ ตั้งแต่เวลาประมาณ 07.00 น. จนถึงเวลา 19.00 น.

4. **เกณฑ์ฝนใน 1 วัน** (24 ชั่วโมง)

ฝนเล็กน้อย	จำนวนตั้งแต่	0.1 — 10.0 มิลลิเมตร
ฝนปานกลาง	„	10.1 — 35.0 „
ฝนหนัก	„	35.1 — 90.0 „
ฝนตกหนักมาก	„	90.1 มิลลิเมตร ขึ้นไป
ช่องว่าง	หมายความว่า	ไม่มีฝนตกหรือยังไม่ได้รับรายงาน
T		ฝนตกน้อยไม่ถึง 0.1 มิลลิเมตร

ข้อมูลต่าง ๆ เหล่านี้ได้ดำเนินการจัดพิมพ์โดยรีบด่วน เพื่อสนองความต้องการแก่ผู้ใช้ จึงยังไม่ได้ทำการตรวจสอบ ฉะนั้น ผู้ใช้จึงควรพิจารณาข้อมูลก่อนที่จะนำไปใช้ หากมีข้อสงสัยประการใด โปรดติดต่อสอบถามเจ้าหน้าที่ งานสถิติอุตุนิยมวิทยา กองภูมิอากาศ โทรศัพท์ 3910064 และ 3910178

กองภูมิอากาศ กรมอุตุนิยมวิทยา

กรุงเทพมหานคร

การคาดหมายลักษณะอากาศใน ๗ วันข้างหน้า

ตั้งแต่วันที่ ๒ – ๘ พฤษภาคม ๒๕๒๐

ลักษณะทั่วไป

คาดว่าความชันของความกดอากาศบริเวณประเทศไทยจะมีกำลังอ่อน

ภาคเหนือ ภาคตะวันออกเฉียงเหนือ	อากาศยังคงร้อน และคาดว่าจะมีฝนหรือฝนฟ้าคะนองบางแห่ง
ภาคกลาง ภาคตะวันออกรวมทั้งชายฝั่ง	จะมีฝนหรือฝนฟ้าคะนองเป็นแห่ง ๆ โดยเฉพาะในระยะต้นสัปดาห์
ภาคใต้ฝั่งตะวันออก ภาคใต้ฝั่งตะวันตก	จะมีฝนเป็นแห่ง ๆ ตลอดสัปดาห์
กรุงเทพมหานคร	จะมีฝนหรือฝนฟ้าคะนองเป็นแห่ง ๆ ในตอนต้นสัปดาห์

กรมอุตุนิยมวิทยา

๒ พ.ค. ๒๐

Weather outlook for the period 2 - 8 May 1977

General Situation

The pressure gradient over Thailand is expected to weaken.

Northern Part: Northeastern Part:	Still hot weather and isolated showers or thundershowers expected.
Central Part: Eastern part and Coastal Area:	Widely scattered showers or thundershowers particularly during the beginning of the period.
Southern Thailand East Coast: Southern Thailand West Coast:	Widely scattered showers throughout the week.
Bangkok Metropolis:	Widely scattered showers or thundershowers during the beginning of the period.

Meteorological Department
2 May 1977

ทั้งแต่วันที่ ๒๕ เมษายน – ๑ พฤษภาคม ๒๕๒๐

๑. หย่อมความกดอากาศต่ำเนื่องจากความร้อนปกคลุมประเทศไทยตอนบนและมีกำลังแรงขึ้นในตอนสุดสัปดาห์ ลักษณะเช่นนี้ทำให้มีอากาศร้อนอบอ้าวโดยทั่วไปและมีบางจังหวัดที่อากาศอยู่ในเกณฑ์ร้อนจัด ในตอนสุดสัปดาห์มีฝนและฝนฟ้าคะนองเกือบทั่วไป โดยมีฝนตกหนักบางแห่ง

รายงานอุณหภูมิสูงสุดในภาคต่าง ๆ ของประเทศไทยมีดังนี้.–

ภาคเหนือ	๔๑.๒ °ซ.ที่ อ.เมือง	จ.ตาก	เมื่อวันที่	๓๐ เม.ย.
ภาคตะวันออกเฉียงเหนือ	๔๐.๐ °ซ.ที่ อ.เมือง	จ.นครราชสีมา	"	๒๙ เม.ย.
ภาคกลาง	๔๐.๔ °ซ.ที่ อ.เมือง	จ.กาญจนบุรี	"	๓๐ เม.ย.
ภาคตะวันออก	๓๙.๔ °ซ.ที่ อ.กบินทร์บุรี	จ.ปราจีนบุรี	"	๒๙ เม.ย.
ภาคใต้	๓๘.๕ °ซ.ที่ สนามบินตรัง	จ.ตรัง	"	๒๕ เม.ย.

รายงานฝนสูงสุดในภาคต่าง ๆ ของประเทศไทยมีดังนี้.–

ภาคเหนือ	๓๕.๒ มม.ที่ อ.ลับแล	จ.อุตรดิตถ์	เมื่อวันที่	๓๐ เม.ย.
ภาคตะวันออกเฉียงเหนือ	๔๓.๔ มม.ที่ อ.ชุมแพ	จ.ขอนแก่น	"	๒๖ เม.ย.
ภาคกลาง	๑๐๑.๒ มม.ที่ ก.บัวชุม อ.ชับบาคาล	จ.ลพบุรี	"	๑ พ.ค.
ภาคตะวันออก	๔๔.๒ มม.ที่ อ.คลองใหญ่	จ.ตราด	"	๑ พ.ค.
ภาคใต้	๒๔.๒ มม.ที่ อ.เบตง	จ.ยะลา	"	๒๖ เม.ย.

กรมอุตุนิยมวิทยา

๒ พ.ค. ๒๐

Weekly Weather Summary

Period 25 April – 1 May 1977

1. The heat low cell dominated Upper Thailand and intensified at the end of the week. Consequently sultry weather experienced in Upper Thailand in general with very hot weather in some provinces. Almost widespread rainshowers and thundershowers with isolated heavy falls occurred over the whole Country at the end of the period.

2. Highest temperature in various parts of Thailand were as follows:-

Northern Part	41.2°C.at Amphoe Muang	Tak	on	30 Apr.
Northeastern Part	40.0°C.at Amphoe Muang	Nakhon Ratchasima	"	29 Apr.
Central Part	40.4°C.at Amphoe Muang	Kanchanaburi	"	30 Apr.
Eastern Part	39.4°C.at Kabin Buri	Prachin Buri	"	29 Apr.
Southern Part	38.5°C.at Trang Airport	Trang	"	25 Apr.

3. Heaviest rainfall in various parts of Thailand were as follows:-

Northern Part	35.2 mm.at Laplae	Uttaradit	on 30	Apr.
Northeastern Part	53.5 mm.at Chum Phae	Khon Kaen	" 26	Apr.
Central Part	101.2 mm.at Bua Chum, Chai Badan	Lop Buri	" 1	May.
Eastern Part	84.2 mm.at Khlong Yai	Trat	" 1	May
Southern Part	68.6 mm.at Betong	Yala	" 4	Apr.

Meteorological department
2 May 1977

ข่าวอากาศเพื่อการเกษตรประจำสัปดาห์

เมื่อวันที่ 25 เมษายน – 1 พฤษภาคม 2520 มีลักษณะอากาศซึ่งพอสรุปได้ดังต่อไปนี้ :-

หย่อมความกดอากาศต่ำเนื่องจากความร้อนปกคลุมประเทศไทยตอนบน และมีกำลังแรงขึ้นในตอนสุดสัปดาห์ ลักษณะเช่นนี้ทำให้มีอากาศร้อนอบอ้าวโดยทั่วไปและมีบางจังหวัดที่อากาศอยู่ในเกณฑ์ร้อนจัด ในตอนสุดสัปดาห์มีฝนและฝนฟ้าคะนองเกือบทั่วไปโดยมีฝนตกหนักบาง ๆ

ข้อควรทราบ

สัปดาห์นี้ประเทศไทยตอนบนยังคงมีอากาศร้อน และคาดว่าจะมีฝนหรือฝนฟ้าคะนองเกิดขึ้นได้เป็นบางแห่งบางตำบล สำหรับภาคใต้จะมีฝนดีขึ้นโดยเฉพาะทางด้านตะวันตก.

กรมอุตุนิยมวิทยา

2 พฤษภาคม 2520

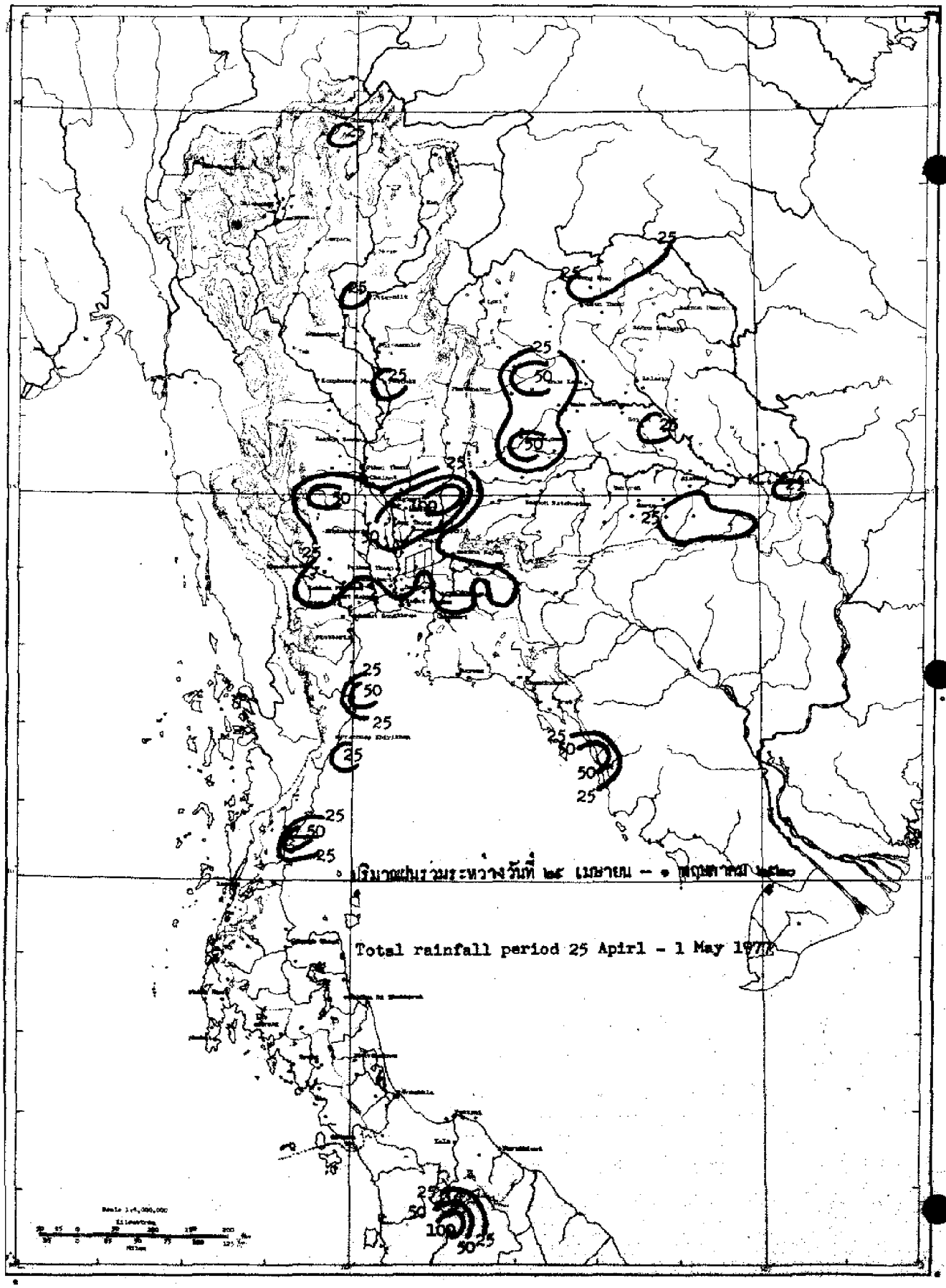
ปริมาณฝนรวมระหว่างวันที่ ๒๕ เมษายน -- ๑ พฤษภาคม ๒๕๒๐
Total rainfall period 25 Apirl - 1 May 1977

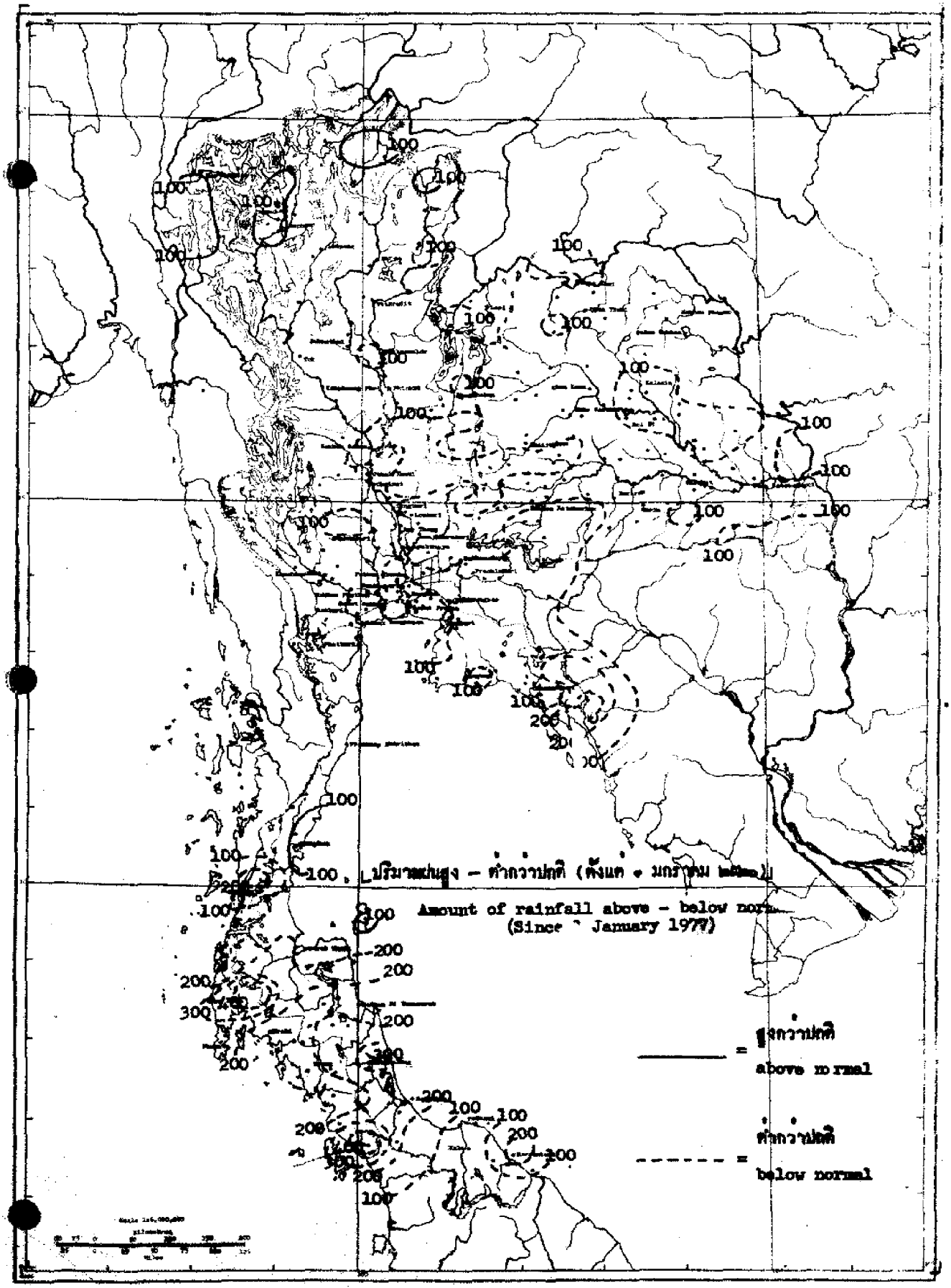
ปริมาณฝนสูง – ต่ำกว่าปกติ (ตั้งแต่ มกราคม
Amount of rainfall above – below norm
(Since January 1979)
สูงกว่าปกติ
above normal
ต่ำกว่าปกติ
below normal

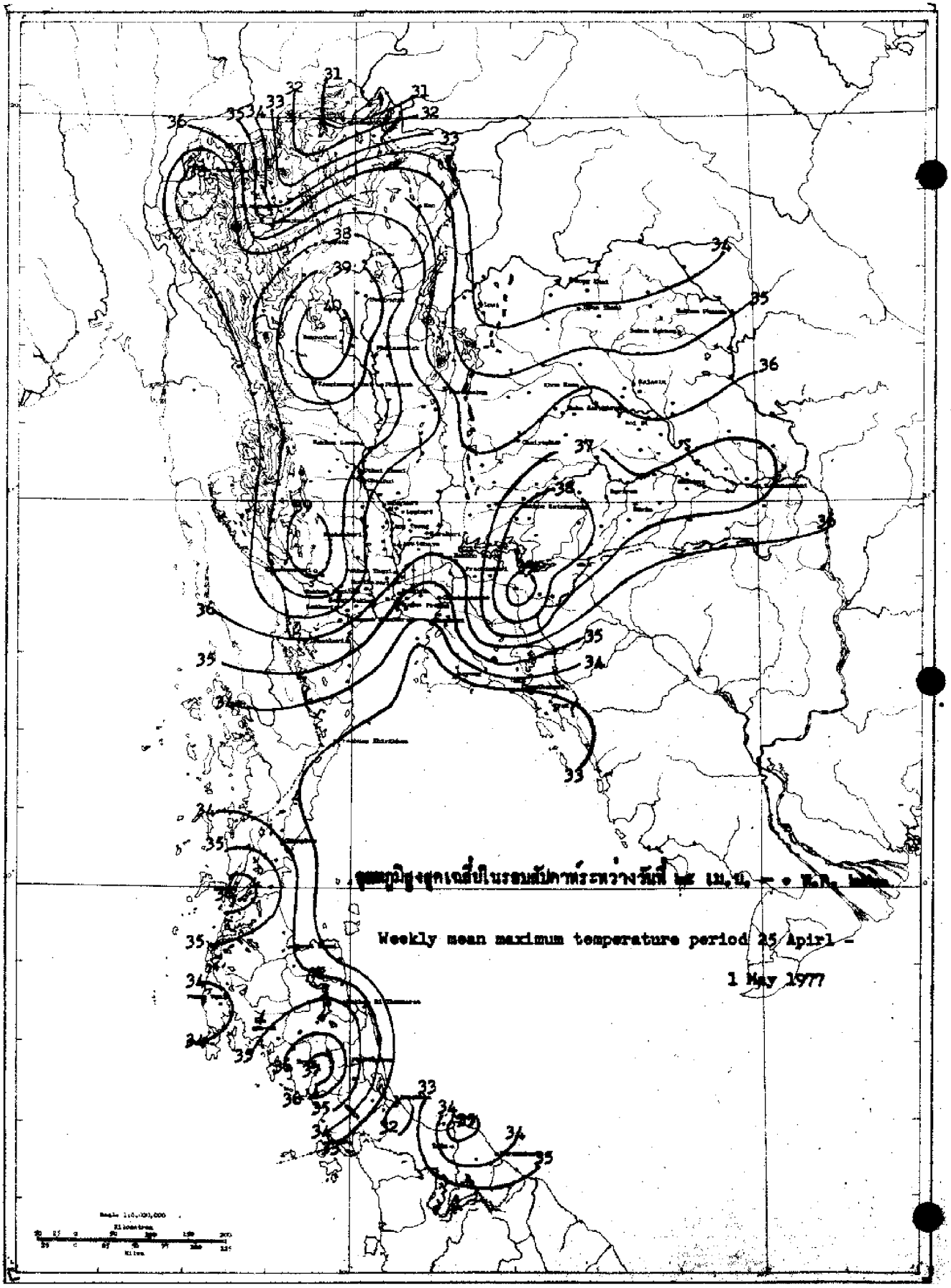
Weekly mean maximum temperature period 25 April -
1 May 1977

สถานีฝน Station	วันที่และจำนวนน้ำฝนเป็นมิลลิเมตร Date and amount of rainfall in millimetres							ฝนรวม มม. Total rainfall mm.	ฝนรวมตั้งแต่ 1 มกราคม Accumulative rainfall since 1 January	
	เมษายน – พฤษภาคม April – May								ปริมาณ มม. Amount mm.	สูงต่ำกว่าปกติ Above or below Normal
	25	26	27	28	29	30	1			
ภาคเหนือ NORTHERN PART										
1 เชียงราย CHIANG RAI*						8.3	16.6	24.9	176.6	+ 10.1
2 แม่สาย Mae Sai	18.2							18.2	162.1	+ 60.3
3 เชียงแสน Chiang Saen						12.8		12.8	218.9	+ 85.1
4 เชียงของ Chiang Khong								0.0	211.8	+ 87.7
5 แม่จัน Mae Chan								0.0	58.4	- 95.0
6 แม่สรวย Mae Suai								0.0	140.5	+ 16.3
7 เทิง Thoeng								0.0	166.8	+ 13.4
8 เชียงคำ Chiang Kham								0.0	245.4	+114.0
9 เวียงป่าเป้า Wiang Pa Pao								0.0	112.1	+ 33.4
10 พาน Phan						6.0		6.0	260.5	+197.8
11 แม่ใจ Mae Chai								0.0	176.	- 16.9
12 พะเยา Phayao								0.0	173.9	+ 65.8
13 จุน Chun								0.0	53.9	-131.2
14 แม่ฮ่องสอน MAE HONG SON*								0.0	167.4	+ 78.1
15 ปาย Pai								0.0	127.3	+ 23.2
16 ขุนยวม Khun Yuam								0.0	183.1	+119.0
แม่ลาน้อย Mae La Noi								0.0	170.0	
18 แม่สะเรียง Mae Sariang*								0.0	224.1	+139.0
19 เชียงใหม่ CHIANG MAI*							18.9	18.9	206.0	
20 ฝาง Fang								0.0	153.2	+ 47.5
21 แม่อาย Mae Ai										
22 เชียงดาว Chiang Dao								0.0	159.5	+ 49.5
23 แม่แตง Mae Taeng								0.0	194.9	+ 118.6
24 แม่ริม Mae Rim								0.0	97.0	+ 9.2
25 สันทราย San Sai								0.0	149.7	+ 56.8
26 ดอยสะเก็ด Doi Saket								0	140.6	+ 57.2
27 สันกำแพง San Kamphaeng								0.0	125.2	+ 74.4
28 หางดง Hang Dong								0.0	222.0	+135.0
29 สารภี Saraphi								0.0	130.5	
30 สันป่าตอง San Pa Tong								0.0	141.2	+ 54.9
31 จอมทอง Chom Thong								0.	196.6	+107.0
32 ฮอด Hot								0.0	110.1	+ 4.0
33 ลำพูน LAMPHUN								0.0	159.2	+ 75.9
34 ป่าซาง Pa Sang								0.0	208.0	+117.8
35 ลี้ Li								0.0	100.1	+ 64.5
36 ลำปาง LAMPANG*							1.2	1.2	201.9	+ 80.3
37 งาว Ngao								0.0	134.6	- 0.3
38 แจ้ห่ม Chae Hom								0.0	123.6	+ 43.3
39 เกาะคา Ko Kha								0.0	179.4	+ 63.9
40 สบปราบ Sop Prap		0.1						0.1	121.1	- 1.4

สถานีฝน Station	วันที่และจำนวนน้ำฝนเป็นมิลลิเมตร Date and amount of rainfall in millimetres เมษายน – พฤษภาคม April – May							ฝนรวม มม. Total rainfall mm.	ฝนรวมตั้งแต่ 1 มกราคม Accumulative rainfall since 1 January	
	25	26	27	28	29	30	1		ปริมาณ มม. Amount mm.	สูงต่ำกว่าปกติ Above / below Normal
41 เถิน Thoen								0.0	87.7	- 5.4
42 แม่พริก Mae Phrik								0.0	139.8	+ 46.4
43 แพร่ PHRAE*							T	T	158.0	+ 31.7
44 สอง Song								0.0	120.1	- 35.7
45 สูงเม่น Sung Men								0.0	114.2	+ 47.4
46 เด่นชัย Den Chai								0.0	113.0	- 13.4
47 น่าน NAN*						16.8		16.8	249.0	+ 56.1
48 ทุ่งช้าง Thung Chang								0.0	236.8	+ 76.6
49 เชียงกลาง Chiang Klang						7.4		7.4	179.1	
50 ท่าวังผา Tha Wang Pha*							34.5	34.5	260.7	+131.3
51 ปัว Pua						10.2		10.2	195.5	+ 77.4
52 สา Sa								0.0	149.7	- 15.1
53 นาน้อย Na Noi								0.0	113.2	+ 13.0
54 อุตรดิตถ์ UTTARADIT*						4.0	2.4	6.4	101.0	- 45.1
55 ฟากท่า Fak Tha								0.0	54.6	-113.3
56 น้ำปาด Nam Pat								0.0	80.8	- 49.2
57 สนามบินอุตรดิตถ์ Uttaradit Airport*										
58 ท่าปลา Tha Pla								0.0	76.8	- 68.4
59 ลับแล Laplae						35.2		35.2	71.0	- 73.2
60 ตาก TAK*							T	T	100.2	
61 เขื่อนภูมิพล Bhumibol Dam*								0.0	99.7	+ 29.6
62 บ้านตาก Ban Tak								0.0	83.6	- 2.1
63 แม่ระมาด Mae Ramat								0.0	7.4	- 45.5
64 แม่สอด Mae Sot*								0.0	49.5	- 18.0
65 สุโขทัย SUKHOTHAI							6.2	6.2	67.3	- 27.1
66 ทุ่งเสลี่ยม Thung Saliam						3.4		3.4	195.5	+ 75.4
67 สวรรคโลก Sawankhalok								0.0	31.1	- 62.6
68 กงไกรลาศ Kong Krailat								0.0	106.5	- 9.8
69 บ้านด่านลานหอย Ban Dan Lan Hoi								0.0	142.9	- 14.6
70 พิษณุโลก PHITSANULOK*	30.1						T	30.1	210.2	+ 58.3
71 นครไทย Nakhon Thai								0.0	74.6	- 92.5
72 พรหมพิราม Phrom Phiram	30.7							30.7	64.9	- 33.6
73 วังทอง Wang Thong								0.0	95.3	- 36.3
74 บางกระทุ่ม Bang Krathum								0.0		-142.3
75 กำแพงเพชร KAMPHAENG PHET						6.1		6.1	56.4	- 34.0
76 พรานกระต่าย Phan Kratai								0.0	177.2	+ 50.8
77 คลองขลุง Khlong Khlung								0.0	12.6	- 81.3
78 ขาณุวรลักษบุรี Khanu Woralaksaburi								0.0	94.4	- 55.6
79 พิจิตร PHICHIT								0.0	58.0	- 79.2
80 สามง่าม Sam Ngam	29.0							29.0	104.5	- 4.2
81 ตะพานหิน Taphan Hin								0.0	35.6	- 81.8

ที่	สถานีฝน	Station	วันที่และจำนวนน้ำฝนเป็นมิลลิเมตร Date and amount of rainfall in millimeters เมษายน – พฤษภาคม April – May 25	26	27	28	29	30	1	ฝนรวม มม. Total rainfall mm.	ฝนสะสมตั้งแต่ มกราคม Accumulative rainfall since 1 January ปริมาณ มม. Amount mm.	สูงต่ำกว่าปกติ Above or below Normal
82	บางมูลนาก	Bang Mun Nak			18.6					18.8	37.1	-109.9
83	โพทะเล	Pho Thale								0.0	39.2	- 96.1
84	เพชรบูรณ์	PHETCHABUN*	0.1	3.1						3.2	40.0	-155.0
85	หล่มเก่า	Lom Kao								0.0	59.9	- 82.6
86	หล่มสัก	Lom Sak*		T		T		T	T	T	126.5	- 36.4
87	ชนแดน	Chon Daen								0.0	62.2	- 59.7
88	หนองไผ่	Nong Phai								0.0		-146.2
89	วิเชียรบุรี	Wichian Buri*	10.8	T		T			4.2	15.0	200.9	+ 34.9
	ภาคตะวันออกเฉียงเหนือ	**NORTHEASTERN PART**										
1	เลย	LOEI*		0.4				0.4	6.6	7.4	213.8	+ 25.9
2	เชียงคาน	Chiang Khan						8.5		8.5	80.8	- 94.2
3	ท่าลี่	Tha Li								0.0	157.9	+ 39.2
4	ด่านซ้าย	Dan Sai								0.0	73.2	-131.8
5	วังสะพุง	Wang Saphung								0.0	1...8	- 23.8
6	หนองคาย	NONG KHAI	T					9.7	19.2	28.9	125.7	-120.8
7	ศรีเชียงใหม่	Si Chiang Mai		14.2						14.2	14.2	-181.4
8	ท่าบ่อ	Tha Bo						3.0		3.0	105.6	- 57.1
9	โพนพิสัย	Phon Phisai					39.5			39.5	182.4	+ 31.2
10	บึงกาฬ	Bung Kan					33.1			33.1	186.7	+ 6.1
11	เซกา	Seka		2.7			3.6			6.3	157.7	+ 77.0
12	อุดรธานี	UDON THANI		T			2.0	0.3		2.3	227.3	+ 42.4
13	เพ็ญ	Phen								0.0	58.3	- 69.7
14	กุมภวาปี	Kumphawapi								.0	116.3	- 11.0
15	หนองหาน	Nong Han								0.0	125.7	+ 34.7
16	หนองบัวลำภู	Nong Bua Lam Phu								0.0		-110.9
17	สกลนคร	SAKON NAKHON*	0.3		T	T	T		5.8	6.1	98.3	- 96.1
18	วานรนิวาส	Wanon Niwat	11.5							11.5	31.5	-153.8
19	สว่างแดนดิน	Sawang Daen Din								0.0	148.8	- 45.8
20	พรรณานิคม	Phanna Nikhom								0.0	84.0	- 97.1
21	นครพนม	NAKHON PHANOM	T		0.5	0.9	18.7		T	20.1	132.2	- 79.6
22	บ้านแพง	Ban Phaeng								0.0	104.9	-135.1
23	ท่าอุเทน	Tha Uthen			2.1		32.7			.8	219.7	+ 69.6
24	นาแก	Na Kae								0.0	132.0	- 64.0
25	ธาตุพนม	That Phanom								0.0	56.7	-144.5
26	มุกดาหาร	Mukdahan*		T			2.2		0.6	2.8	112.6	- 58.4
27	กาฬสินธุ์	KALASIN								0.0	28.7	-115.2
28	ยางตลาด	Yang Talat	T		T					T	51.4	-129.1
29	สหัสขันธ์	Sahatsakhan								0.0	105.3	- 45.0
30	กุฉินารายณ์	Kuchinarai					32.1			32.1	48.2	- 84.6
31	คมสารไมย	Kamalasai					15.8			15.8	39.4	-116.2
32	ร้อยเอ็ด	ROI ET*	34.0						7.8	41.8	73.7	-109.1

สถานีฝน	Station	วันที่และจำนวนน้ำฝนเป็นมิลลิเมตร Date and amount of rainfall in millimetres เมษายน – พฤษภาคม April – May							ฝนรวม มม. Total rainfall mm.	ฝนรวมตั้งแต่ 1 มกราคม Accumulative rainfall since 1 January	
		25	26	27	28	29	30	1		ปริมาณ มม. Amount mm.	สูงต่ำกว่าปกติ Above or below Normal
33 โพนทอง	Phon Thong								0.0	85.5	- 82.2
34 ธาตุพนม	Thatphanom								0.0		-175.1
35 อาจสามารถ	At Samat								0.0		-166.5
36 เสลภูมิ	Selaphum								0.0		-161.0
37 จตุรพักตร์พิมาน	Chaturaphak Phiman								0.0	40.0	-106.8
38 เกษตรวิสัย	Kaset Wisai								0.0	74.6	- 81.4
39 สุวรรณภูมิ	Suwannaphum								0.0	93.5	- 79.6
40 มหาสารคาม	MAHA SARAKHAM								0.0	45.5	-141.1
41 เชียงยืน	Chiang Yun			5.0					5.0	51.0	- 99.9
42 กันทรวิชัย	Kantharawichai								0.0	40.2	- 18.4
43 โกสุมพิสัย	Kosum Phisai*			T					T	83.6	- 93.2
44 บรบือ	Borabu								0.0	66.6	-160.8
45 วาปีปทุม	Wapi Pathum								0.0	84.9	- 28.8
46 พยัคฆภูมิพิสัย	Phayakkhaphum Phisai								0.0	198.8	+ 0.3
47 ขอนแก่น	KHON KAEN*	0.9		T				14.9	15.8	105.2	- 53.2
48 น้ำพอง	Nam Phong								0.0	68.5	- 36.0
49 ภูเวียง	Phu Wiang			37.5		12.9			50.4	128.3	- 39.2
50 ชุมแพ	Chum Phae		53.5						53.5	155.3	+ 12.4
51 มัญจาคีรี	Mancha Khiri								0.0	82.3	- 58.2
52 ชนบท	Chonnabot								0.0	143.1	- 23.2
53 บ้านไผ่	Ban Phai	1.4							1.4	102.6	- 61.5
54 พล	Phon								0.0	122.0	- 43.7
55 หนองสองห้อง	Nong Song Hong								0.0	23.3	-140.0
56 ชัยภูมิ	CHAIYAPHUM	45.1						23.3	68.4	103.3	- 31.8
57 เกษตรสมบูรณ์	Kaset Sombun								0.0	70.1	- 50.7
58 ภูเขียว	Phu Khieo								0.0	131.7	- 8.1
59 คอนสวรรค์	Khon Sawan	5.8							5.8	109.9	- 48.2
60 จัตุรัส	Chatturat	17.5					3.2		20.7	85.1	-145.1
61 บำเหน็จณรงค์	Bamnet Narong								0.0	51.2	-183.1
62 นครราชสีมา	NAKHON RATCHASIMA*	T	2.0					12.0	14.0	99.9	- 95.6
63 บัวใหญ่	Bua Yai								0.0		-177.3
64 คง	Khong	14.5							14.5	27.8	-118.3
65 ด่านขุนทด	Dan Khun Thot								0.0	53.5	- 98.5
66 โนนไทย	Non Thai	15.8							15.8	80.1	- 82.2
67 โนนสูง	Non Sung								0.0	82.8	- 97.9
68 พิมาย	Phimai								0.0	71.4	
69 สีคิ้ว	Sikhiu								0.0	102.8	- 74.8
70 สูงเนิน	Sung Noen	16.6							16.6	150.0	- 50.2
71 ปักธงชัย	Pak Thong Chai								0.0	43.6	-125.4
72 โชคชัย	Chok Chai*								0.0	22.8	-146.4
73 ครบุรี	Khon Buri								0.0	30.7	-126.4

สถานีฝน	Station	วันที่และจำนวนน้ำฝนเป็นมิลลิเมตร Date and amount of rainfall in millimeters เมษายน – พฤษภาคม April – May 25	26	27	28	29	30	1	ฝนรวม มม. Total rainfall mm.	ฝนรวมตั้งแต่ 1 มกราคม Accumulative rainfall since 1 January ปริมาณ มม. Amount mm.	สูงต่ำกว่าปกติ Above or below Normal
74 บุรีรัมย์	BURI RAM									[illegible]	- 67.6
75 พุทไธสง	Phutthaisong								0.0	138.9	- 46.2
76 สตึก	Satuk								0.0	55.3	-113.6
77 ลำปลายมาศ	Lam Phai Mat								0.0	161.1	- 31.7
78 นางรอง	Nang Rong	T							T	53.0	-106.7
79 สุรินทร์	SURIN	23.2							23.2	88.9	- 62.4
80 รัตนบุรี	Rattanaburi	1.5							1.5	55.5	- 92.5
81 ท่าตูม	Tha Tum	T						3.3	3.3	77.6	- 48.2
82 ศีขรภูมิ	Sikhoraphum								0.0		-147.6
83 ปราสาท	Prasat						27.0		27.0	91.6	- 44.2
84 สังขะ	Sangkha								0.0	68.4	- 53.2
85 ศรีสะเกษ	SI SA KET						18.4		18.4	52.[illegible]	- 69.2
86 ราษีไศล	Rasi Salai	28.9							28.9	60.4	- 67.0
87 กันทรารมย์	Kantharorom					16.2			16.2	56.[illegible]	- 62.9
88 ขุขันธ์	Khukhan								0.0	43.5	- 98.1
89 ขุนหาญ	Khun Han					18.2			18.2	27.2	-167.1
90 กันทรลักษ์	Kantharalak					30.5			30.5	53.2	- 94.5
91 อุบลราชธานี	UBON RATCHATHANI *					25.0			25.0	77.4	-104.5
92 เขมราฐ	Khemarat					8.0			[illegible].0	95.3	- 59.6
93 อำนาจเจริญ	Amnat Charoen					16.5			16.5	24.3	-164.5
94 ยโสธร	Yasothon								0.0		-165.9
95 ตระการพืชผล	Trakan Phutphon					9.0			9.0	103.0	- 34.7
96 มหาชนะชัย	Maha Chana Chai					T			T	[illegible].4	-103.3
97 เขื่องใน	Khuang Nai					13.2			13.2	43.2	- 89.1
98 โขงเจียม	Khong Chiam								0.0		-158.1
99 เดชอุดม	Det Udom				0.2	12.7			12.9	87.4	- 77.3
100 บุณฑริก	Buntharik								[illegible].0		-129.3
ภาคกลาง	CENTRAL PART										
1 นครสวรรค์	NAKHON SAWAN							0.1	0.1	56.2	-117.7
2 บรรพตพิสัย	Banphot Phisai	17.8							17.8	104.6	- 12.8
3 ชุมแสง	Chumsaeng								0.[illegible]	55.8	-106.3
4 หนองบัว	Nong Bua								0.0		
5 ตาคลี	Lat Yao								0.0	137.0	+ 22.3
6 ท่าตะโก	Tha Tako	6.7							6.7	93.7	- 74.0
7 พยุหคีรี	Phayuha Khiri	6.7							6.7	21.2	- 92.2
8 ตาคลี	Takhli								0.0	46.4	-106.0
9 อุทัยธานี	UTHAI THANI	30.0							30.0	147.2	+ 3.0
10 สว่างอารมณ์	Sawang Arom								0.0		-136.3
11 บ้านไร่	Ban Rai	50.9							50.9	50.9	- 86.4
12 ทัพทัน	Thap than								0.0	133.3	- 41.0
13 หนองฉาง	Nong Chang								0.0	91.8	- 70.6

สถานีฝน	Station	วันที่และจำนวนน้ำฝนเป็นมิลลิเมตร Date and amount of rainfall in millimeters							ฝนรวม มม. Total rainfall mm.	ฝนรวมตั้งแต่ 1 มกราคม Accumulative rainfall since 1 January	
		เมษายน — พฤษภาคม April - May								ปริมาณ มม. Amount mm.	สูงต่ำกว่าปกติ Above or below Normal
		25	26	27	28	29	30	1			
14 หนองขาหย่าง	Nong Khayang								0.0	185.9	+ 60.7
15 **ชัยนาท**	**CHAI NAT**	1.7							1.7	28.4	- 98.0
16 มโนรมย์	Manorom	22.6							22.6	68.0	- 79.4
17 วัดสิงห์	Wat Sing	30.0							30.0	69.1	- 95.3
18 หันคา	Hankha		8.5						8.5	35.2	- 96.0
19 **สิงห์บุรี**	**SING BURI**								0.0	41.4	- 92.9
20 อินทร์บุรี	In Buri								0.0		-148.2
21 บางระจัน	Bang Rachan								0.0	28.2	-124.9
22 พรหมบุรี	Phrom Buri								0.0		-138.0
23 **ลพบุรี**	**LOP BURI***	T			33.5			50.1	83.6	127.	- 71.2
24 บ้านหมี่	Ban Mi								0.0	2.4	-153.6
25 บัวชุม	Bua Chum*	64.3		1.5	17.5	3.7		101.2	188.2	296.3	+ 62.0
26 ชัยบาดาล	Chai Badan	44.0				0.6			44.6	53.0	-126.0
27 พัฒนานิคม	Phatthana Nikhom								0.0	70.0	-157.7
28 โคกสำโรง	Khok Samrong				T				T	80.8	- 63.7
29 ท่าวุ้ง	Tha Wung								0.0	3.6	-140.3
30 **สุพรรณบุรี**	**SUPHAN BURI***							1.6	1.6	39.9	-122.1
31 เดิมบางนางบวช	Doembang Nangbuat								0.0	49.9	- 86.9
32 สามชุก	Sam Chuk								0.0	50.2	- 70.9
33 ดอนเจดีย์	Don Chedi								0.0		-107.2
34 ศรีประจันต์	Si Phrachan								0.0		-117.7
35 อู่ทอง	U Thong								0.0	42.0	- 99.1
36 บางปลาม้า	Bang Pa Ma								0.0	42.2	- 56.7
37 ดอนพี่น้อง	Song Phi Nong								0.0	59.	- 40.5
38 **อ่างทอง**	**ANG THONG**								0.0	78.1	- 89.9
39 โพธิ์ทอง	Pho Thong								0.0	56.0	-101.8
40 ไชโย	Chaiyo								0.0	21.2	- 82.1
41 วิเศษชัยชาญ	Wiset Chai Chan								0.0	30.8	-165.1
42 ป่าโมก	Pa Mok								0.0	26.1	-111.2
43 **สระบุรี**	**SARABURI**								0.0	150.3	- 4.7
44 พระพุทธบาท	Phra Phutthabat								0.0	85.7	
45 บ้านหมอ	Ban Mo								0.0	148.1	+ 63.6
46 เสาไห้	Sao Hai								0.0	139.5	- 43.8
47 แก่งคอย	Kaeng Khio	16.0							16.0	143.6	+ 14.5
48 หนองแค	Nong Khae	30.5							30.5	136.5	- 61.5
49 **พระนครศรีอยุธยา**	**PHRA NAKHON SI AYUTTHAYA**								0.0	127.3	+ 17.8
50 ท่าเรือ	Tha Rua								0.0	86.3	- 77.2
51 ผักไห่	Phak Hai								0.0	164.3	- 14.6
52 บางบาล	Bang Ban								0.0	48.1	-105.6
53 เสนา	Sena								0.0	14.1	-134.0
54 บางไทร	Bang Sai								0.0	15.8	-105.0

สถานีฝน Station		วันที่และจำนวนน้ำฝนเป็นมิลลิเมตร Date and amount of rainfall in millimeters เมษายน – พฤษภาคม April – May							ฝนรวม มม. Total rainfall mm.	ฝนรวมตั้งแต่ 1 มกราคม Accumulative rainfall since 1 January	
		25	26	27	28	29	30	1		ปริมาณ มม. Amount mm.	สูงต่ำกว่าปกติ Above or below Normal
55 บางปะอิน	Bang Pa-in	13.5							5	75.3	- 40.6
56 ปทุมธานี	PATHUM THANI								0.0	28.3	-118.6
57 หนองเสือ	Nong Sua	5.7							5.7	103.0	- 72.3
58 รัญบุรี	Thanyaburi								0.0	46.0	-121.6
59 รังสิต	Rangsit								0.0	160.7	- 14.2
60 ลำลูกกา	Lam Luk Ka	4.0							4.0	34.9	-109.2
61 นนทบุรี	NONTHABURI										
62 บางบัวทอง	Bang Bua Thong								0.0	79.9	- 50.6
63 ธนบุรี	THON BURI								0.0		-119.4
64 ตลิ่งชัน	Taling Chan										
65 บางขุนเทียน	Bang Khun Thian										
66 รามฯรีบูรณะ	Rat Burana										
67 กรุงเทพมหานคร	BANGKOK METROPOLIS							23.9	23.9	109.3	- 55.2
68 สนามบินดอนเมือง	Don Muang Airport*							T	T	135.1	- 21.7
69 บางเขน	Bang Khen							T	T	53.6	-113.6
70 มีนบุรี	Min Buri								0.0		-163.1
71 ลาดกระบัง	Lat Krabang								0.0		-154.8
72 ศูนย์วิจัยบางนา	Bangk Na*							1.4	1.4	51.6	
73 กาญจนบุรี	KANCHANABURI*							31.5	31.5	83.4	- 86.1
74 สังขละบุรี	Sangkhla Buri								0.0	44.9	
75 เหมืองปิล็อก	Pilok										
76 ทองผาภูมิ	Thong Pha Phum*								0.0	154.1	- 19.7
77 ศรีสวัสดิ์	Si Sawat										
78 ไทรโยค	Sai Yok										
79 พนมทวน	Phanom Thuan								0.0	41.9	- 51.4
80 ท่าม่วง	Tha Muang								0.0	7.2	- 95.3
81 นครปฐม	NAKHON PATHOM			6.6					6.6	81.0	- 40.6
82 บางเลน	Bang Len								0.0		-129.1
83 นครชัยศรี	Nakhon Chaisi								0.0	18.6	- 76.2
84 ราชบุรี	RATCHABURI								0.0	11.2	- 69.2
85 บ้านโป่ง	Ban Pong								0.0	119.3	+ 37.9
86 โพธาราม	Photharam								0.0	85.3	- 21.3
87 ดำเนินสะดวก	Damnoen Saduak								0.0		- 61.1
88 ปากท่อ	Pak Tho								0.0	59.7	- 14.6
89 สมุทรสงคราม	SAMUT SONGKHRAM								0.0	41.3	- 43.3
90 บางคนที	Bang Khonthi								0.0	59.6	- 39.0
91 อัมพวา	Amphawa								0.0	62.2	- 26.9
92 สมุทรสาคร	SAMUT SAKHON								0.0	30.9	-147.8
93 กระทุ่มแบน	Kratum Baen								0.0	5.7	-127.8
94 สมุทรปราการ	SAMUT PRAKAN								0.0	93.9	- 97.4
95 บางพลี	Bang Phli								0.0	0.6	-201.5

สถานีฝน Station	วันที่และจำนวนน้ำฝนเป็นมิลลิเมตร Date and amount of rainfall in millimeters เมษายน – พฤษภาคม April – May							ฝนรวม มม. Total rainfall mm.	ฝนรวมตั้งแต่ 1 มกราคม Accumulative rainfall since 1 January	
	25	26	27	28	29	30	1		ปริมาณ มม. Amount mm.	สูงต่ำกว่าปกติ Above or below Normal
ภาคตะวันออก EASTERN PART										
1 นครนายก NAKHON NAYOK						4.2		4.2	118.5	- 49.1
2 บ้านนา Ban Na	18.8		8.9					27.7	111.2	- 97.3
3 ปากพลี Pak Phli								0.0	14.3	-146.1
4 องครักษ์ Ongkharak								0.0	41.2	-144.3
5 ปราจีนบุรี PRACHIN BURI*		0.9					8.9	9.8	145.4	-120.7
6 ประจันตคาม Prachantakham								0.0	93.0	-111.8
7 บ้านสร้าง Ban Sang	39.0							39.0	97.0	- 97.5
8 ศรีมหาโพธิ Si Maha Phot						35.5		35.5	84.8	-151.2
9 กบินทร์บุรี Kabin Buri*								0.0	36.4	-209.1
10 สระแก้ว Sa Kaeo								0.0		-209.5
11 วัฒนานคร Watthana Nakhon						16.1		16.1	73.8	-128.1
12 อรัญประเทศ Aranyaprathet*	T	7.1				1.5	12.0	20.6	181.2	- 43.9
13 ฉะเชิงเทรา CHACHOENGSAO								0.0	64.8	- 91.7
14 บ้านโพธิ์ Ban Pho								0.0	29.1	-142.4
15 ชลบุรี CHON BURI*							1.9	1.9	123.7	- 59.5
16 พานทอง Phan Thong								0.0	37.2	-126.3
17 บ้านบึง Ban Bung								0.0		-214.5
18 เกาะสีชัง Ko Sichang*								0.0	106.3	- 31.6
19 ศรีราชา Si Racha								0.0	83.0	- 74.2
20 สัตหีบ Sattahip*								0.0	126.1	-146.6
21 ระยอง RAYONG								0.0		-237.6
22 บ้านค่าย Ban Khai								0.0	62.1	-144.2
23 แกลง Klaeng								0.0	161.7	- 9.4
24 จันทบุรี CHANTHABURI*							2.8	2.8	135.1	-160.6
25 ท่าใหม่ Tha Mai								0.0	94.4	-157.5
26 มะขาม Makham								0.0		-252.4
27 ตราด TRAT								0.0	88.6	-358.8
28 เขาสมิง Khao Saming								0.0	203.6	- 66.8
29 แหลมงอบ Laem Ngop								0.0	51.4	
30 คลองใหญ่ Khlong Yai*		0.5				10.0	84.2	94.7	315.2	-111.4
ภาคใต้ SOUTHERN PART										
1 เพชรบุรี PHETCHABURI								0.0	11.6	- 57.0
2 บ้านแหลม Ban Laem								0.0		- 94.8
3 บ้านลาด Ban Lat								0.0	8.3	- 73.5
4 ท่ายาง Tha Yang								0.0	8.8	- 55.0
5 ชะอำ Cha-am								0.0	38.5	- 40.3
6 ประจวบคีรีขันธ์ PRACHUAP KHIRI KHAN*							43.0	43.0	208.2	- 44.1
7 หัวหิน Hua Hin*							54.0	54.0	133.6	- 1.1
8 ปราณบุรี Pran Buri								0.0	89.5	
9 ชุมพร CHUMPHON*					T		17.0	17.0	559.9	+175.2

สถานีตรวจ	Station	วันที่และจำนวนน้ำฝนเป็นมิลลิเมตร Date and amount of rainfall in millimeters							ฝนรวม มม. Total rainfall mm.	ฝนรวมตั้งแต่ 1 มกราคม Accumulative rainfall since 1 January	
		เมษายน – พฤษภาคม April – May								ปริมาณ มม. Amount mm.	สูงต่ำกว่าปกติ Above or below Normal
		25	26	27	28	29	30	1			
10 ท่าแซะ	Tha Sae					54.3			54.3	463.9	+134.8
11 สวี	Sawi								0.0	503.4	+188.5
12 หลังสวน	Lang Suan								0.0	212.1	- 71.5
13 สุราษฎร์ธานี	SURAT THANI*								0.0	72.0	-119.9
14 ไชยา	Chaiya								0.0	126.1	- 8.6
15 เกาะสมุย	Ko Samui*								0.0	353.0	+146.1
16 พุนพิน	Phunphin								0.0	54.0	-109.9
17 ท่าฉาง	Tha Chang								0.0	8.4	-256.5
18 กาญจนดิษฐ์	Kanchanadit								0.0		-173.3
19 บ้านนาสาร	Ban Na San								0.0		-219.4
20 นครศรีธรรมราช	NAKHON SI THAMMARAT*							2.0	2.0	376.4	- 56.4
21 สิชล	Sichon								0.0	115.5	-263.6
22 ท่าศาลา	Tha Sala								0.0	285.7	- 13.9
23 ฉวาง	Chawang								0.0	75.9	-147.3
24 ทุ่งสง	Thung Song					7.5			7.5	23.5	-236.1
25 ร่อนพิบูลย์	Ron Phibun								0.0	78.0	-272.5
26 ปากพนัง	Pak Phanang								0.0	119.2	-148.3
27 พัทลุง	PHATTHALUNG								0.0	93.9	-364.4
28 ควนขนุน	Khuan Khanun								0.0	46.9	
29 ปากพยูน	Pak Phayun								0.0		
30 เขาชัยสน	Khao Chaison								0.0	42.4	
31 สงขลา	SONGKHLA*					T			T	48.6	-256.8
32 รัตภูมิ	Rattaphum								0.0	102.6	-202.8
33 หาดใหญ่	Hat Yai					T			T	43.5	
34 สะเดา	Sadao								0.0	21.2	
35 ปัตตานี	PATTANI*								0.0	71.3	- 89.1
36 หนองจิก	Nong Chik								0.0	16.0	
37 ยะหริ่ง	Yaring								0.0	98.8	
38 มายอ	Mayo								0.0	130.4	
39 โคกโพธิ์	Khok Pho								0.0	113.9	
40 ปะนาเระ	Panare								0.0	16.9	
41 ยะลา	YALA								0.0	-173.1	
42 ยะหา	Yaha								0.0	57.1	
43 รามัน	Raman								0.0	205.1	
44 บันนังสตา	Bannang Sata				3.0				3.0	91.0	
45 เบตง	Betong		68.6	59.1	2.6				130.3	270.7	
46 นราธิวาส	NARATHIWAT*							1.0	1.0	264.7	-210.9
47 ยี่งอ	Yi-ngo								0.0	113.1	
48 ระแงะ	Rangae								0.0	54.8	
49 ตากใบ	Tak Bai								0.0		
50 สุไหงโกลก	Sungai Kolok								0.0	206.2	

สถานีฝน Station	วันที่และจำนวนน้ำฝนเป็นมิลลิเมตร Date and amount of rainfall in millimeters							ฝนรวม มม. Total rainfall mm.	ฝนรวมตั้งแต่ 1 มกราคม Accumulative rainfall since 1 January	
	เมษายน – พฤษภาคม April – May								ปริมาณ มม. Amount mm.	สูงต่ำกว่า Above or below Normal
	25	26	27	28	29	30	1			
51 ระนอง RANONG				7.6		5.0		12.8	54.4	-262.5
52 กระบุรี Kra Buri								0.0	27.7	
53 พังงา PHANGNGA								0.0	0.5	-464.2
54 ตะกั่วป่า Takua Pa						0.3	3.1	3.4	169.3	
55 กะปง Kapong								0.0	195.0	
56 ท้ายเหมือง Thai Muang								0.0	83.7	
57 ตะกั่วทุ่ง Takua Thung			14.0		43.0			57.0	227.2	
58 ทับปุด Thap Put								0.0	114.2	
59 ภูเก็ต PHUKET*								0.0	80.4	218.5
60 สนามบินภูเก็ต Phuket Airport*								0.0	150.1	-231.8
61 กระบี่ KRABI						22.1		22.1	111.9	
62 อ่าวลึก Ao Luk								0.0	238.0	
63 คลองท่อม Khlong Tom						2.7		2.7	60.7	
64 ตรัง TRANG*					63.9	0.3		64.2	104.8	-239.5
65 สนามบินตรัง Trang Airport*										
66 สิเกา Sikao				2.4		30.4		32.8	53.1	
67 ย่านตาขาว Yan Ta Khao								0.0		
68 ปะเหลียน Palian								0.0	25.3	
69 สตูล SATUN								0.0	16.5	-458.2
70 ทุ่งหว้า Thung Wa								0.0	29.0	

สถานีฝน Station	วันที่และจำนวนน้ำฝนเป็นมิลลิเมตร Date and amount of rainfall in millimeters เมษายน – พฤษภาคม April – May							ฝนรวม มม. Total rainfall mm.	ฝนรวมตั้งแต่ 1 มกราคม Accumulative rainfall since 1 January	
	25	26	27	28	29	30	1		ปริมาณ มม. Amount mm.	สูงต่ำกว่าปกติ Above or below Normal
กรุงเทพมหานคร BANGKOK METROPOLIS										
1 สถานีเครื่องรับส่งวิทยุนนทบุรี Overseas Radio Receiving Station							T	T		
2 ว.ช. การช่างนนทบุรี Nonthaburi Trade School								0.0		
3 พลังงานปรมาณูเพื่อสันติ Atomic Energy For Peace								0.0	38.9	
4 กองกำกับการรถวิทยุฯ MMP. Sub Division Car Center								0.0	22.9	
5 วิทยาลัยครูจันทรเกษม Chankasem College Education							3.8	3.8	3.8	
6 การไฟฟ้าฝ่ายผลิต Electrical Supply Authority								0.0	1.4	
7 ศูนย์ฝึกการบินพลเรือน Civil Aviation Training Center								0.0		
8 ว.ช. โยธินบูรณะ Yothin Burana School								0.0	22.1	
9 สถานีรถไฟบางปะหรุ Bang Bamru Railway Station								0.0		
10 ว.ช. พาณิชการธนบุรี Siam Commercial School								0.0	131.6	
11 ว.ช. การประชาสัมพันธ์ Public Relation School							9.8	9.8	40.1	
12 ว.ช. สามเสนนอก Sam Sen Nok School								0.0	55.1	
13 มหาวิทยาลัยรามคำแหง Ramkhamhaeng University							25.1	25.1	60.7	
14 ว.ช. ศรีอุถัย Sri Utai School							5.3	5.3	106.6	
15 ว.ช. จิตรลดา Chitlada School							7.3	7.3	51.7	
16 เขตบางกะปิ Bangkapi Boundary							0.0	0.0		
17 เขตหนองจอก Nong Chok Boundary							0.0	0.0		
18 กระทรวงศึกษาธิการ Ministry of Education							0.0	0.0		
19 ว.ช. ช่างกลวิทยา Changkol Vitthaya School							0.0	0.0	50.0	
20 ร. 1 พัน 2 รอ. Second Infantry Battalion								0.0		
21 บ้านมหานัคศิลา Ban Mahangkha Sila							9.7	9.7	9.7	
22 ว.ช. โยสิทรสโมสร Kosit Samosorn School							7.6	7.6	87.7	
23 ประตูน้ำปทุมวัน Pathumwan Irr.							9.8	9.8	49.3	
24 ว.ช. เฉลิมพาณิชย์ศึกษา Chalermmart Saksa School							3.7	3.7	32.1	
25 วิทยาลัยเพาะช่าง Pok Chang College							16.9	16.9	103.0	
26 ว.ช. มาแตร์เดอี Mater Dei School									36.1	
27 สถานีจ่ายไฟฟ้าบางกะปิ Sup Center of Electrial Supply-Bangkapi							5.0	5.0	65.8	
28 วิทยาลัยพาณิชการธนบุรี Thonburi Commercial College							8.6	8.5	60.5	
29 วิทยาลัยครูบ้านสมเด็จ Bansomdet Teacher College							19.9	19.8	80.9	
30 เขตคลองสาน Khlong San Boundary							0.0	0.0		
31 ว.ช. เตรียมทหาร Armed Force Academy Preparatory School							0.0	0.0	17.0	
32 ว.ช. กรุงเทพคริสเตียน Bangkok Christian College								0.0	28.3	
33 ว.ช. ศรีวิกรม์ Srivikorn School								0.0		
34 ประตูน้ำพระโขนง Pakkanong Irr.							6.5	6.5	24.7	
35 ว.ช. สมศึกศึกษา Somsuk Saksa School								0.0		
36 ว.ช. ยานนาวาวิทยาคาร Yannawa Vithayakhom School								0.0	34.8	
37 ว.ช. พระโขนง Prakhanong School								0.0		
38 ว.ช. ช่องนนทรี Chong Nonthri School								0.0		

อุณหภูมิสูงสุดและต่ำสุดประจำวันที่ ๒๕ เม.ย. — ๑ พ.ค. ๒๕๒๐

Max. and Min. Temperature 25 Apr. - 1 May 1977

สถานี Station	อุณหภูมิสูงสุดและต่ำสุดเป็นองศา ซ. Max. and Min. Temperature in degree C.							เฉลี่ย สูงสุด ต่ำสุด Average Max. Min.	เฉลี่ยในสัปดาห์ Weekly Mean	ค่าปกติประจำเดือน Monthly Normal
	25	26	27	28	29	30	1			
ภาคเหนือ NORTHERN PART										
1 เชียงราย CHIANG RAI	36.0 20.4	36.3 22.0	37.0 18.2	37.0 19.2	37.3 19.0	38.0 21.0	33.2 20.0	31.2 20.0	25.6	27.2
2 แม่ฮ่องสอน MAE HONG SON	37.8 22.8	37.0 23.2	37.7 20.3	38.0 21.7	38.3 22.5	38.0 22.2	38.4 21.4	37.9 22.0	30.0	29.7
3 เชียงใหม่ CHIANG MAI	33.5 20.6	33.5 20.0	33.6 19.2	33.9 18.1	34.4 19.8	34.6 18.6	34.3 20.5	34.0 19.5	26.8	28.6
4 น่าน NAN	35.4 23.0	35.3 22.8	37.1 23.5	37.4 21.1	37.6 21.0	37.4 21.7	32.6 22.6	36.1 22.3	29.2	29.1
5 ท่าวังผา Tha Wang Pha	34.5 22.3	33.6 22.7	36.6 22.5	36.2 20.6	37.1 20.0	36.1 20.9	32.6 ..	35.2 21.5	28.4	
6 ลำปาง LAMPANG	37.6 23.7	37.2 23.4	38.6 22.4	38.6 20.6	39.2 22.1	39.3 21.5	36.0 25.2	38.1 22.7	30.4	29.5
7 แม่สะเรียง Mae Sariang	37.1 20.5	36.5 21.5	36.2 20.4	36.6 18.6	37.0 20.2	37.1 20.0	37.5 19.2	36.9 20.1	28.5	29.9
8 แพร่ PHRAE	36.3 24.2	36.6 23.5	38.5 24.9	38.5 21.9	39.0 21.5	38.6 22.2	36.1 25.8	37.7 23.4	30.6	30.1
9 อุตรดิตถ์ UTTARADIT	39.4 24.6	38.3 24.7	40.0 24.8	40.8 22.2	41.0 23.0	40.7 23.0	34.9 24.0	39.2 23.8	31.5	31.0
10 ตาก TAK	38.7 24.6	39.4 25.3	39.3 27.6	40.2 26.8	40.3 26.9	41.2 28.3	38.1 27.2	39.6 26.7	33.2	31.9
11 เขื่อนภูมิพล Bhumibol Dam	..	..	..	..	..	..	..	..		
12 พิษณุโลก PHITSANULOK	37.2 25.2	35.2 24.5	37.1 25.6	37.6 26.4	38.5 26.4	37.8 26.7	32.1 27.8	36.5 26.1	31.3	30.8
13 แม่สอด Mae Sot	36.0 22.2	36.3 23.6	35.9 23.4	36.6 20.7	36.6 22.5	37.7 22.6	38.0 24.5	36.7 22.6	29.8	29.9
14 เพชรบูรณ์ PHETCHABUN	36.1 23.4	36.4 23.0	37.9 23.6	39.6 24.0	40.5 24.9	40.6 25.0	33.1 25.5	37.8 24.2	31.0	30.1
15 หล่มสัก Lom Sak	34.8 23.2	32.8 22.8	35.8 22.7	35.5 22.8	37.5 23.5	38.2 23.2	29.0 23.8	34.8 23.1	29.0	
16 วิเชียรบุรี Wichian Buri	34.8 23.9	34.0 23.0	35.6 24.1	36.0 24.0	36.0 23.1	36.0 25.0	35.0 24.5	35.9 23.9	29.9	
ภาคตะวันออกเฉียงเหนือ NORTHEASTERN PART										
1 หนองคาย NONG KHAI	37.4 25.5	37.5 24.4	38.1 24.7	39.2 24.9	39.6 26.3	36.2 24.1	25.6 22.5	36.2 24.6	30.4	28.7
2 เลย LOEI	31.8 22.7	34.2 23.1	35.8 22.7	36.0 22.2	37.1 22.3	34.7 23.6	25.5 24.0	33.6 22.9	28.3	.4
3 อุดรธานี UDON THANI	34.0 25.9	35.3 25.0	36.5 25.6	36.8 25.5	37.8 27.3	35.3 25.2	24.3 24.2	34.3 25.5	29.9	29.6
4 สกลนคร SAKON NAKHON	34.5 23.8	36.2 24.8	35.8 26.6	37.6 25.0	37.5 25.8	35.5 24.0	27.7 25.3	35.0 25.0	30.0	29.1
5 นครพนม NAKHON PHANOM	34.8 22.9	35.8 24.7	34.6 25.3	37.1 24.5	35.6 25.4	34.5 23.7	32.1 24.6	34.9 24.4	29.7	28.9
6 มุกดาหาร Mukdahan	35.0 23.7	35.2 25.0	37.2 25.6	38.8 24.9	38.3 24.7	34.7 23.6	34.6 25.1	36.3 24.7	30.5	29.4
7 ขอนแก่น KHON KAEN	35.1 24.9	36.5 24.2	35.6 25.5	38.5 24.8	39.2 26.3	35.6 26.2	30.9 27.0	35.9 25.6	30.8	30.1
8 โกสุมพิสัย Kosum Phisai	35.5 24.4	36.5 24.3	37.0 25.6	39.0 25.0	26.4	..	..	37.0 25.1	31.1	
9 ร้อยเอ็ด ROI ET	36.2 24.3	35.0 24.7	37.2 25.8	38.5 25.3	38.3 26.5	36.5 24.6	33.4 26.3	36.4 25.4	30.9	29.8
10 ชัยภูมิ CHAIYAPHUM	35.9 24.4	35.7 23.6	36.6 25.9	37.9 25.2	38.0 25.5	36.7 24.9	33.9 26.3	36.4 25.1	30.8	29.7
11 อุบลราชธานี UBON RATCHATHANI	36.4 24.7	36.8 24.8	38.5 26.0	39.7 26.3	38.0 26.4	35.0 22.1	34.7 25.0	37.0 25.0	31.0	29.8
12 สุรินทร์ SURIN	36.3 24.2	35.4 23.8	37.7 24.6	38.3 25.0	37.6 25.4	36.2 25.2	33.6 25.1	36.4 24.8	30.6	29.7
13 ท่าตูม Tha Tum	36.1 24.3	35.0 24.8	37.0 25.0	38.5 25.4	38.1 25.9	37.3 25.0	35.5 25.7	36.8 25.2	31.0	
14 นางรอง Nang Rong	36.2 24.7	35.7 24.6	38.0 24.9	38.9 25.5	38.7 26.4	24.5	..	37.5 25.1	31.3	

สถานี	Station	อุณหภูมิสูงสุดและต่ำสุดเป็นองศา ซ. Max. and Min. Temperature in degree C.							เฉลี่ยสูงสุดต่ำสุด Average Max. Min.	เฉลี่ยในสัปดาห์ Weekly Mean	ค่าปกติประจำเดือน Monthly Normal
		25	26	27	28	29	30	1			
15 นครราชสีมา	NAKHON RATCHASIMA	35·3 24·3	36·3 23·5	38·3 23·3	39·3 24·2	40·0 24·9	38·1 24·9	35·9 24·7	37·6 24·3	31.0	29.8
16 โชคชัย	Chok Chai	24·0	34·9 ··	37·5 23·8	38·2 24·3	38·7 24·7	24·1	::	37·3 24·2	30.8	
ภาคกลาง	CENTRAL PART										
1 นครสวรรค์	NAKHON SAWAN	37·9 26·0	37·0 25·3	38·4 26·7	39·2 27·1	39·3 26·5	39·4 26·0	37·2 27·3	38·3 26·8	32.6	31.3
2 ลพบุรี	LOP BURI	31·8 25·0	36·0 25·0	37·8 25·8	37·0 26·2	38·4 24·6	37·5 26·2	36·2 25·2	36·4 25·4	30.9	30.6
3 สุพรรณบุรี	SUPHAN BURI	35·4 24·6	35·6 25·6	38·0 26·2	36·7 25·8	38·4 26·0	37·0 26·6	35·4 26·0	36·6 25·8	31.2	31.2
4 กาญจนบุรี	KANCHANABURI	37·8 24·5	37·0 25·4	39·2 26·5	40·0 26·8	39·8 26·8	40·4 26·8	38·6 25·4	39·0 26·0	32.5	31.2
5 ทองผาภูมิ	Thong Pha Phum	::	::	::	::	::	::	::	::		
6 สนามบินดอนเมือง	Don Muang Airport	33·2 26·4	35·0 26·2	35·6 26·2	35·9 25·2	37·5 25·0	36·0 26·7	35·2 25·7	35·5 25·9	30.7	30.2
7 กรุงเทพมหานคร	BANGKOK METROPOLIS	33·7 27·5	35·5 26·8	35·5 26·8	35·5 27·0	36·2 26·5	36·4 26·7	35·1 26·6	35·4 26·8	31.1	30.1
8 ศูนย์วิจัย ฯ บางนา	Bang Na	33·9 26·7	34·4 26·3	36·1 27·4	35·9 27·0	35·9 26·3	36·5 26·6	35·6 27·0	35·5 26·8	31.2	
ภาคตะวันออก	EASTERN PART										
1 ปราจีนบุรี	PRACHIN BURI	33·5 24·4	34·2 25·0	36·2 25·0	37·4 25·0	37·5 23·5	38·0 25·5	34·8 24·9	35·9 24·8	30.4	30.2
2 กบินทร์บุรี	Kabin Buri	25·2	37·3 ··	38·7 25·0	39·9 25·4	39·4 24·8	25·4	::	38·6 25·2	31.9	
3 อรัญประเทศ	Aranyaprathet	36·0 24·5	36·1 25·2	36·8 25·5	37·8 26·0	38·8 25·8	37·6 25·2	35·5 25·8	36·9 25·3	31.1	30.0
4 ชลบุรี	CHON BURI	33·6 26·2	34·0 26·2	34·9 26·6	34·5 26·0	34·7 24·4	35·7 25·5	33·5 26·4	34·4 25·9	30.2	29.5
5 เกาะสีชัง	Ko Si Chang	32·2 27·5	32·5 27·5	33·5 27·8	32·3 27·0	33·1 25·6	33·4 27·1	33·2 27·2	32·9 27·2	30.1	30.1
6 สัตหีบ	Sattahip	32·5 26·8	32·6 28·0	32·5 28·0	31·9 27·8	32·5 27·3	33·0 27·7	32·2 26·5	32·5 27·7	30.1	30.6
7 ระยอง	RAYONG	::	::	::	::	::	::	::	::		
8 จันทบุรี	CHANTHABURI	33·5 25·5	33·5 24·2	33·9 24·7	34·0 24·5	33·7 24·1	34·1 24·4	30·5 24·9	33·3 24·6	29.0	28.4
9 คลองใหญ่	Khlong Yai	32·6 23·1	32·8 23·9	33·2 24·0	33·2 23·6	33·3 23·7	33·9 23·5	33·1 23·5	33·2 23·6	28.5	28.0
ภาคใต้	SOUTHERN PART										
1 หัวหิน	Hua Hin	33·5 25·6	33·5 24·8	34·1 25·1	33·5 25·5	34·1 24·6	34·0 26·0	33·6 26·8	33·7 25·5	29.6	28.8
2 ประจวบคีรีขันธ์	PRACHUAP KHIRI KHAN	32·8 23·2	32·5 22·8	32·2 22·6	32·2 23·6	33·0 22·8	33·3 23·8	32·9 23·7	32·7 23·6	28.3	28.7
3 ชุมพร	CHUMPHON	33·0 22·6	33·2 23·3	33·5 22·1	34·6 22·3	36·3 23·7	34·1 23·1	33·5 24·1	34·0 23·0	28.5	28.4
4 สุราษฎร์ธานี	SURAT THANI	36·1 19·8	34·0 20·8	34·7 20·5	35·6 21·2	35·9 23·2	36·2 22·0	35·2 23·2	35·1 21·5	28.5	28.8
5 เกาะสมุย	Ko Samui	31·6 25·0	32·3 26·0	32·0 25·4	32·4 25·4	32·8 26·4	32·1 26·8	32·0 26·0	32·2 26·4	29.3	
6 นครศรีธรรมราช	NAKHON SI THAMMARAT	33·7 21·6	33·4 22·4	34·3 22·5	35·3 23·7	35·3 23·7	34·8 24·2	35·0 24·6	34·5 23·2	28.9	28.2
7 สงขลา	SONGKHLA	31·8 25·0	31·5 24·1	31·7 24·2	32·6 25·8	32·4 25·7	32·7 24·5	33·1 27·3	32·2 24·5	28.6	28.6
8 ปัตตานี	PATTANI	36·0 21·5	35·6 21·4	34·6 23·5	36·8 24·0	36·8 23·2	35·6 23·5	36·6 23·4	35·1 22·9	29.0	28.5
9 นราธิวาส	NARATHIWAT	34·2 22·8	33·4 23·2	34·2 24·1	33·2 25·8	33·0 23·7	35·4 25·0	35·2 24·8	34·1 24·2	29.2	27.9
10 ระนอง	RANONG	37·5 21·2	34·1 23·5	35·3 21·8	35·5 23·8	34·7 25·2	35·0 24·9	35·7 24·3	35·7 23·5	29.8	28.5
11 ภูเก็ต	PHUKET	34·7 24·6	34·2 24·2	34·0 24·9	35·9 24·1	36·0 24·2	34·8 24·8	34·6 25·1	35·0 24·7	29.9	28.7
12 สนามบินภูเก็ต	Phuket Airport	35·5 22·6	33·7 23·5	33·8 22·8	34·0 22·4	34·0 24·0	34·0 24·5	35·6 24·5	34·4 23·4	28.9	28.4
13 สนามบินตรัง	Trang Airport	38·5 23·1	36·2 21·6	36·8 23·6	35·0 23·8	35·6 24·4	37·1 23·7	36·5 23·8	37·1 23·8	30.2	29.1

แก้ไขเพิ่มเติม รายงานจำนวนน้ำฝนเมื่อได้รับรายงานภายหลัง สำหรับรายงานอากาศประจำสัปดาห์ ฉบับที่ ๑๗/๒๕๒๐

Corrections for late rainfall data reports in weekly weather report No. 17/1977

สถานีฝน	Station	วันที่และจำนวนน้ำฝนเป็นมิลลิเมตร Date and amount of rainfall in millimeters เมษายน April 18	19	20	21	22	23	24	ฝนรวม มม. Total rainfall mm.	ฝนรวมตั้งแต่ 1 มกราคม Accumulative rainfall since 1 January ปริมาณ มม. Amount mm.	สูงต่ำกว่าปกติ Above or below Normal
	ภาคเหนือ NORTHERN PART										
6 แมสรวย	Mae suai						5.1		57.9	140.5	+ 39.7
8 เชียงคำ	Chiang Kham						9.4		51.7	245.4	+145.8
	ภาคตะวันออกเฉียงเหนือ										
5 วังสพุง	Wang Saphung							1.5	66.6	172.8	+ 15.8
23 ท่าอุเทน	Tha Uthen								8.7	184.9	+ 62.7
33 โพนทอง	Phon Thong						85.5		85.5	85.5	- 41.9
45 วาปีปทุม	Wapi Pathum						7.7	27.6	35.3	84.9	+ 3.6
46 พยัคฆภูมิพิสัย	Phayakkhaphum							39.8	40.7	198.8	+ 53.4
50 ชุมแพ	Chum Phae							8.3	40.4	101.[illegible]	- 14.2
51 มัญจาคีรี	Mancha Khiri						18.7		68.3	82.3	- 20.7
58 ภูเขียว	Phu Khieo							2.7	2.7	131.7	+ 18.8
61 บำเหน็จณรงค์	Bamnet Narong							16.8	22.6	51.4	-123.1
67 โนนสูง	Non Sung							22.3	22.3	82.8	- 44.5
68 พิมาย	Phimai							30.2	30.2	71.4	
69 สีคิ้ว	Sikiu							2.0	11.8	102.8	- 26.0
80 รัตนบุรี	Rattanaburi							10.5	10.5	54.0	- 64.0
85 ศรีสะเกษ	SI SA KET							34.4	34.4	34.4	- 56.9
96 มหาชนะชัย	Maha Chana Chai							8.2	8.2	63.4	- 51.8
	ภาคกลาง CENTRAL PART										
2 บรรพตพิสัย	Banphot Phisai						10.6		10.6	86.8	- 16.0
5 ลาดยาว	Lat Yao						60.1		74.2	137.	+ 47.0
6 ท่าตะโก	Tha Tako							80.5	80.6	87.0	- 63.3
12 ทัพทัน	Thap Than							1.8	88.0	133.3	- 8.1
14 หนองขาหย่าง	Nong Khayang							29.5	74.7	185.9	+ 71.3
28 โคกสำโรง	Khok Samrong							7.5	60.7	60.8	- 34.5
47 แก่งคอย	Kaeng Khio							2.3	32.3	127.6	+ 30.9
	ภาคตะวันออก										
1 นครนายก	NAKHON NAYOK							4.0	47.6	114.3	- 8.2
28 เขาสมิง	Khao Saming							7.2	49.3	203.6	- 15.1

REMARKS

1. **Meteorological Department's Station** (with * mark). Rainfall observation is performed daily at 07.00 a.m. by the Meteorological Department's personnel. Therefore the daily amount of rainfall in this publication means the total amount of rainfall in 24 hr. period from 07.00 a.m. of the recorded date to 07.00 a.m. of the following day.

2. **Voluntary Rainfall Station** (without * mark) located at District and Province. Rainfall observation is performed daily at 09.00 a.m. by the voluntary observer. The daily amount of rainfall means the total amount of rainfall in 24 hr. period from 09.00 a.m. of the recorded date to 09.00 a.m. of the following day.

3. **Rainfall and Temperature Data.** The daily rainfall and temperature observations are submitted to the Meteorological Department soon after the measurement by the following means :—

   — By radio or telegraph from the Meteorological Department's stations.
   — By telegraph from voluntary rainfall stations

   Those daily reports generally arrive at the Meteorological Department from about 07.00 a.m. to 07.00 p.m.

4. **Rainfall Intensity in 1 day** (24 hours)

Light Rainfall	amounts	0.1 — 10.0 millimetres
Moderate Rainfall	,,	10.1 — 35.0 ,,
Heavy Rainfall	,,	35.1 — 90.0 ,,
Very Heavy Rainfall	,,	90.1 millimetres and above
Blank	represents	No rainfall or observation of rainfall does not arrive in time for publication.
T	,,	Trace or light rainfall with amount less than 0.1 millimetres.

Various Data in this publication are published hurriedly to service the user. Therefore the user should be cautious in using them. If there is any doubts please inquired the Meteorological Statistics Subdivision of the Climatology Division for further informations by dialing the number 3916054 and 3910178.

Meteorological Department
Bangkok Metropolis

Climatology Division.

● กำหนดออก สัปดาห์ละ 1 ฉบับ ปีละ 52 ฉบับ

● ค่าบำรุง ฉบับละ 5 บาท ปีละ 150 บาท

● การบอกรับ ติดต่อที่กองภูมิอากาศ กรมอุตุนิยมวิทยา

โทร. 3916054

พิมพ์ที่โรงพิมพ์กรมอุตุนิยมวิทยา กระทรวงคมนาคม กรุงเทพมหานคร

นายสมิทธ ธรรมสโรช ผู้พิมพ์ผู้โฆษณา 2520

M06.1/593
T36fwr

กรมอุตุนิยมวิทยา กระทรวงคมนาคม

รายงานอากาศประจำสัปดาห์ ระหว่างวันที่ ๒ — ๘ พฤษภาคม ๒๕๒๐

และ

การคาดหมายลักษณะอากาศ ระหว่างวันที่ ๙ — ๑๕ พฤษภาคม ๒๕๒๐

ฉบับที่ ๑๙/๒๕๒๐

น.อ. ครร. ขจิต บัวจิตติ

อธิบดีกรมอุตุนิยมวิทยา

METEOROLOGICAL DEPARTMENT

MINISTRY OF COMMUNICATIONS

BANGKOK, THAILAND

WEEKLY WEATHER REPORT

DURING THE PERIOD 2 — 8 MAY 1977

AND

WEATHER OUTLOOK

DURING 9 — 15 MAY 1977

No. 19 /1977

Capt. Kajit Buajitti

Director — General

หมายเหตุ

1. **สถานีของกรมอุตุนิยมวิทยา** (มีเครื่องหมาย *) ทำการตรวจวัดจำนวนฝน ตกเวลา 07.00 น. ทุกวัน โดยเจ้าหน้าที่ของกรมอุตุนิยมวิทยา ดังนั้น จำนวนฝนรายวันในรายงานเล่มนี้ หมายถึงปริมาณฝนรวมในช่วงเวลา 24 ชั่วโมง ตั้งแต่เวลา 07.00 น. ของวันที่แจ้งไว้ในรายงาน จนถึงเวลา 07.00 น. ของวันรุ่งขึ้น

2. **สถานีฝนอำเภอและจังหวัด** (ไม่มีเครื่องหมาย *) ทำการ ตรวจวัด จำนวนฝนตกเวลา 09.00 น. ทุกวัน โดยเจ้าหน้าที่ ที่อยู่ในอำเภอหรือจังหวัดที่ได้รับแต่งตั้งจากกรมอุตุนิยมวิทยา ดังนั้น จำนวนฝนรายวัน หมายถึงปริมาณฝนรวบในช่วงเวลา 24 ชั่วโมง ตั้งแต่เวลา 09.00 น. ของวันที่แจ้งไว้ในรายงานจนถึงเวลา 09.00 น. ของวันรุ่งขึ้น

3. **ข้อมูลฝนและอุณหภูมิ** ที่พิมพ์ในรายงานเล่มนี้ เป็นข้อมูลที่เจ้าหน้าที่ผู้ทำการตรวจรายงานมายังกรมอุตุนิยมวิทยา ทุกวันภายหลังการตรวจ

   — สถานีของกรมอุตุนิยมวิทยา รายงานทางวิทยุโทรศัพท์หรือโทรเลข

   — สถานีฝนอำเภอและจังหวัด รายงานทางโทรเลข

   รายงานดังกล่าวนี้ กรมอุตุนิยมวิทยา จะได้รับ ตั้งแต่เวลาประมาณ 07.00 น. จนถึงเวลา 10.00 น.

4. **เกณฑ์ฝนใน 1 วัน** (24 ชั่วโมง)

ฝนเล็กน้อย	จำนวนตั้งแต่	0.1 — 10.0 มิลลิเมตร
ฝนปานกลาง	„	10.1 — 35.0 „
ฝนหนัก	„	35.1 — 90.0 „
ฝนตกหนักมาก	„	90.1 มิลลิเมตร ขึ้นไป
ช่องว่าง	หมายความว่า	ไม่มีฝนตกหรือยังไม่ได้รับรายงาน
T	„	ฝนตกน้อยไม่ถึง 0.1 มิลลิเมตร

ข้อมูลต่าง ๆ เหล่านี้ได้ดำเนินการจัดพิมพ์โดยรีบด่วน เพื่อสนองความต้องการแก่ผู้ใช้ จึงยังไม่ได้ทำการตรวจสอบ ฉะนั้น ผู้ใช้จึงควรพิจารณาข้อมูลก่อนที่จะนำไปใช้ หากมีข้อสงสัยประการใด โปรดติดต่อสอบถามเจ้าหน้าที่ งานสถิติอุตุนิยมวิทยา กองภูมิอากาศ โทรศัพท์ 3916054 และ 3910178

กองภูมิอากาศ กรมอุตุนิยมวิทยา
กรุงเทพมหานคร

การคาดหมายลักษณะอากาศใน ๗ วันข้างหน้า

ตั้งแต่วันที่ ๙ – ๑๕ พฤษภาคม ๒๕๒๐

ลักษณะทั่วไป

คาดว่าร่องความกดอากาศต่ำจะพาดผ่านตอนล่างสุดของประเทศไทยในระยะสัปดาห์นี้

ภาคเหนือ ภาคตะวันออกเฉียงเหนือ ภาคกลาง ภาคตะวันออกรวมทั้งชายฝั่ง	จะมีฝนหรือฝนฟ้าคะนองเป็นแห่ง ๆ
ภาคใต้ฝั่งตะวันออก	จะมีฝนเป็นแห่ง ๆ ในตอนเย็นหรือค่ำ
ภาคใต้ฝั่งตะวันตก	จะมีฝนหรือฝนฟ้าคะนองกระจาย ส่วนมากทางตอนล่างของภาค
กรุงเทพมหานคร	จะมีฝนหรือฝนฟ้าคะนองเป็นแห่ง ๆ ในระหว่างบ่ายถึงค่ำ

กรมอุตุนิยมวิทยา

๙ พ.ค. ๒๐

Weather outlook for the period 9 – 15 May 1977

General Situation

The low pressure trough is expected to lie across the extreme southern portion of Thailand during this week.

Northern Part: Northeastern Part: Central Part: Eastern part and Coastal Area:	Widely scattered showers or thundershowers.
Southern Thailand East Coast:	Widely scattered showers in the late afternoon or evening.
Southern Thailand West Coast:	Scattered showers or thundershowers mostly in the southern portion of the part.
Bangkok Metropolis:	Widely scattered showers or thundershowers during afternoon and evening.

Meteorological Department
9 May 1977

สรุปลักษณะอากาศทั่วไปในรอบสัปดาห์
ทั้งแต่วันที่ ๒ – ๘ พฤษภาคม ๒๕๒๐

๑. บริเวณความกดอากาศต่ำเนื่องจากความร้อนได้ปกคลุมบริเวณประเทศไทยตอนบนเกือบตลอดสัปดาห์ ซึ่งทำให้อุณหภูมิในภาคต่าง ๆ อยู่ในเกณฑ์ค่อนข้างร้อนโดยทั่วไป และตลอดสัปดาห์ปรากฏมีฝนและฝนฟ้าคะนองกระจายโดยมีฝนหนักเป็นบางแห่งทั่วประเทศ

๒. รายงานอุณหภูมิสูงสุดในภาคต่าง ๆ ของประเทศไทยมีดังนี้.–

ภาคเหนือ	๓๙.๓ °ซ.ที่ อ.เมือง	จ.อุตรดิตถ์	เมื่อวันที่	๔ พ.ค.
ภาคตะวันออกเฉียงเหนือ	๓๖.๗ °ซ.ที่ อ.เมือง	จ.อุบลราชธานี	"	๘ พ.ค.
ภาคกลาง	๓๘.๙ °ซ.ที่ อ.เมือง	จ.นครสวรรค์	"	๔ พ.ค.
ภาคตะวันออก	๓๖.๕ °ซ.ที่ อ.เมือง	จ.ปราจีนบุรี	"	๘ พ.ค.
ภาคใต้	๓๗.๗ °ซ.ที่ สนามบินตรัง	จ.ตรัง	"	๖ พ.ค.

๓. รายงานฝนสูงสุดในภาคต่าง ๆ ของประเทศไทยมีดังนี้.–

ภาคเหนือ	๖๓.๐ มม.ที่ อ.ขานุวรลักษบุรี	จ.กำแพงเพชร	เมื่อวันที่	๔ พ.ค.
ภาคตะวันออกเฉียงเหนือ	๑๔๐.๐ มม.ที่ อ.ขุนหาญ	จ.ศรีสะเกษ	"	๔ พ.ค.
ภาคกลาง	๔๔.๖ มม.ที่ อ.ป่าโมก	จ.อ่างทอง	"	๔ พ.ค.
ภาคตะวันออก	๔๖.๓ มม.ที่ อ.บ้านค่าย	จ.ระยอง	"	๔ พ.ค.
ภาคใต้	๔๓.๔ มม.ที่ อ.ท้ายเหมือง	จ.พังงา	"	๔ พ.ค.

กรมอุตุนิยมวิทยา

๔ พ.ค. ๒๐

Weekly Weather Summary
Period 2 - 8 May 1977

1. The thermal low covered Upper Thailand throughout most of the week, causing rather hot weather in general in various parts. However scattered showers and thundershowers with isolated heavy falls were reported the whole Country throughout the week.

2. Highest temperature in various parts of Thailand were as follows:-

Northern Part	39.3°C.at Amphoe Muang	Uttaradit	on	4 May
Northeastern Part	36.7°C.at Amphoe Muang	Ubon Ratchathani	"	8 May
Central Part	38.9°C.at Amphoe Muang	Nakhon Sawan	"	4 May
Eastern Part	36.5°C.at Amphoe Muang	Prachin Buri	"	8 May
Southern Part	37.7°C.at Trang Airport	Trang	"	6 May

3. Heaviest rainfall in various parts of Thailand were as follows:-

Northern Part	62.0 mm.at Khamu Woralaksaburi	Kamphaeng Phet	on	5 May
Northeastern Part	140.0 mm.at Khun Han	Si Sa Ket	"	5 May
Central Part	98.6 mm.at Pa Mok	Ang Thong	"	5 May
Eastern Part	96.3 mm.at Ban Khai	Rayong	"	5 May
Southern Part	42.9 mm.at Thai Muang	Phangnga	"	5 May

Meteorological Department
9 May 1977

ข่าวอากาศเพื่อการเกษตรประจำสัปดาห์

เมื่อวันที่ 2 – 8 พฤษภาคม 2520 มีลักษณะอากาศซึ่งพอสรุปได้ดังต่อไปนี้ : –

บริเวณความกดอากาศต่ำเนื่องจากความร้อนได้ปกคลุมบริเวณประเทศไทยตอนบนเกือบตลอดสัปดาห์ ซึ่งทำให้อุณหภูมิในภาคต่าง ๆ อยู่ในเกณฑ์ค่อนข้างร้อนโดยทั่วไป และตลอดสัปดาห์ปรากฏมีฝนและฝนฟ้าคะนองกระจาย โดยมีฝนหนักเป็นบางแห่งเกือบทั่วประเทศ

ข้อควรทราบ

ฤดูฝนในภาคใต้จะเริ่มตั้งแต่สัปดาห์นี้ โดยมีฝนกระจายทางด้านฝั่งตะวันตกเฉพาะอย่างยิ่งทางตอนล่างของภาคจะมีฝนหนาแน่นขึ้น ส่วนภาคอื่น ๆ คงมีฝนหรือฝนฟ้าคะนองเป็นแห่ง ๆ

กรมอุตุนิยมวิทยา

9 พฤษภาคม 2520

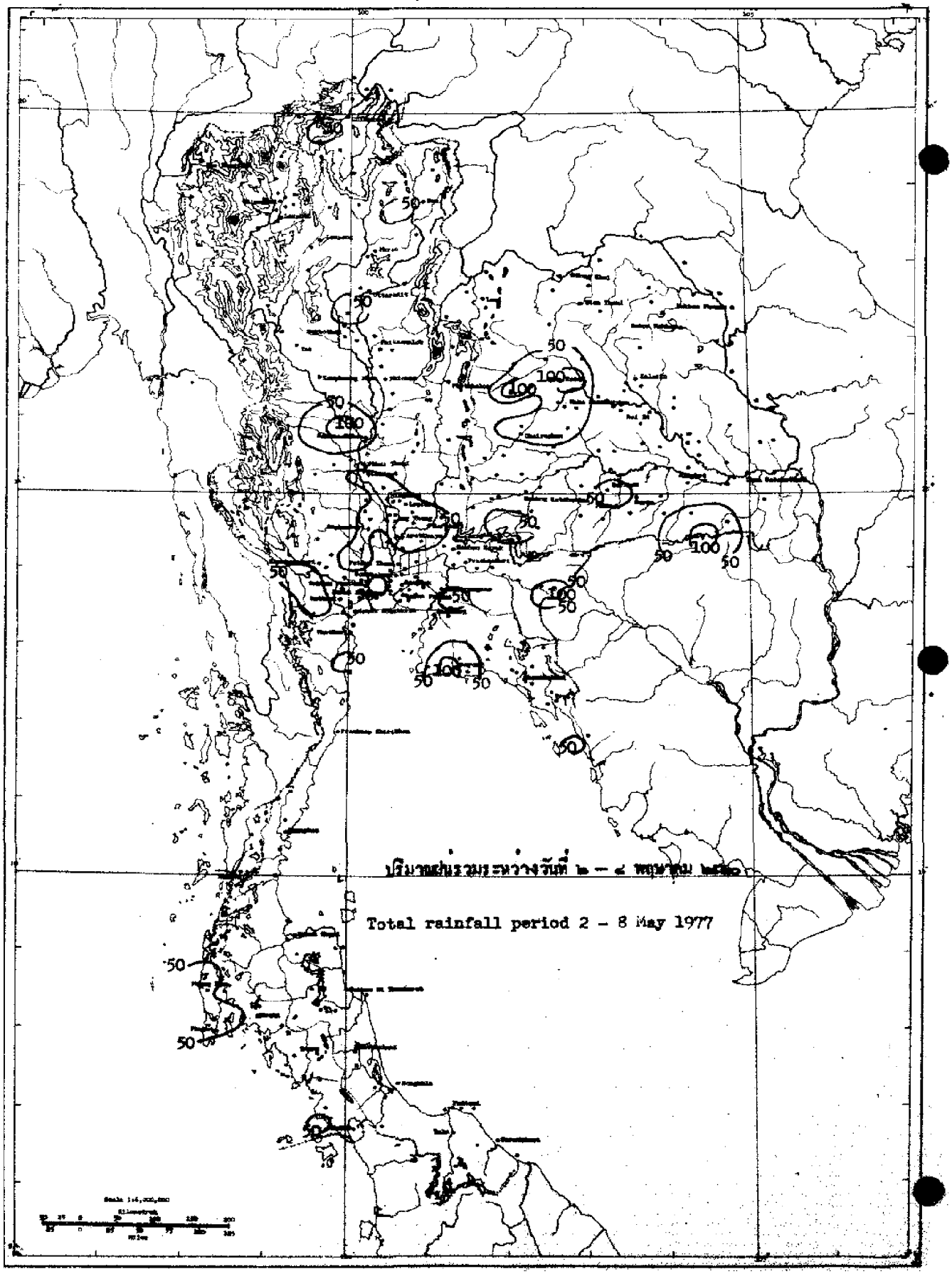
50
100
ปริมาณฝนรวมระหว่างวันที่ ๒ – ๘ พฤษภาคม ๒๕๒๐
Total rainfall period 2 – 8 May 1977

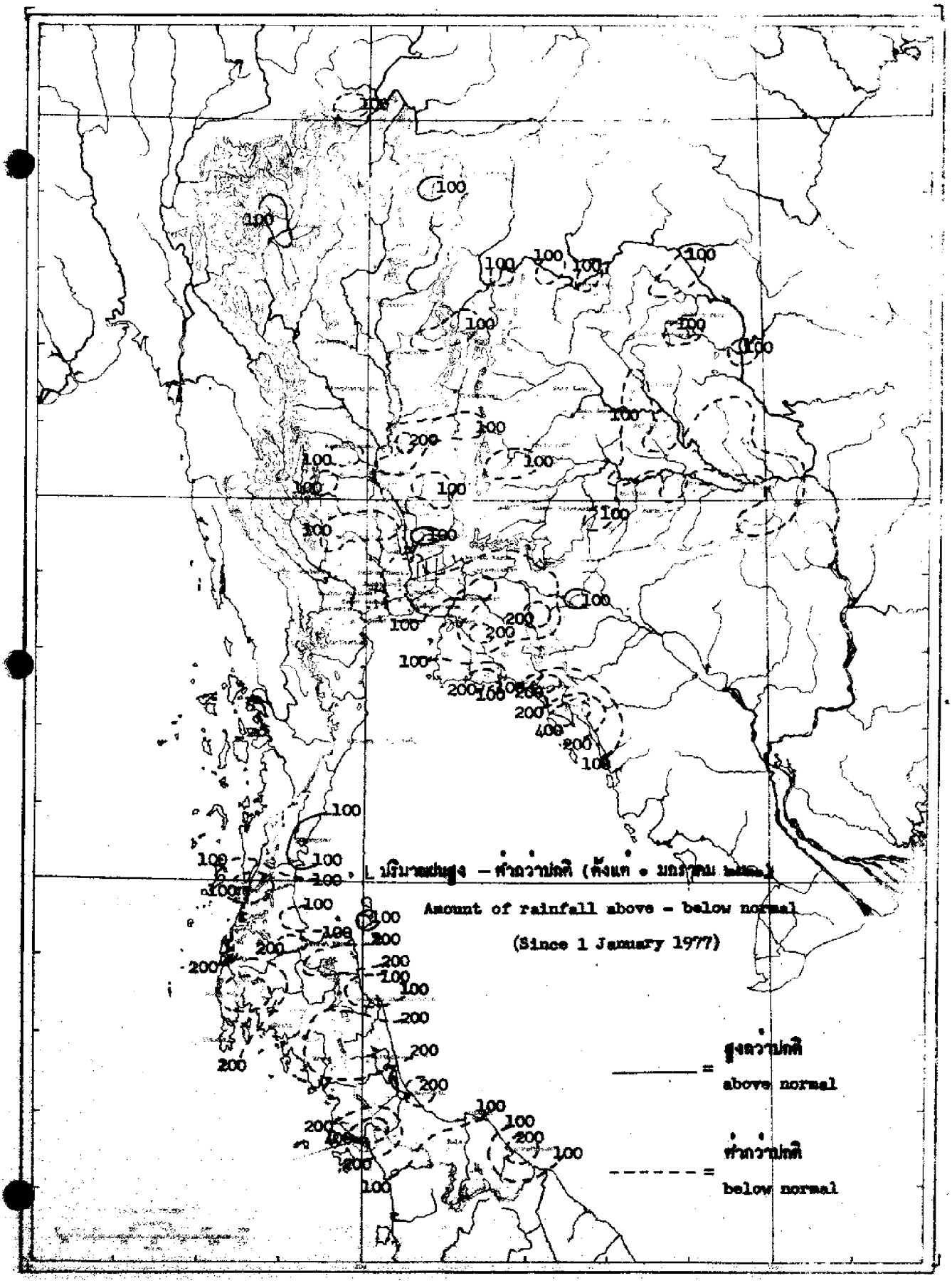
ปริมาณฝนสูง – ต่ำกว่าปกติ (ตั้งแต่ 1 มกราคม ๒๕๒๐)
Amount of rainfall above - below normal
(Since 1 January 1977)
สูงกว่าปกติ
above normal
ต่ำกว่าปกติ
below normal

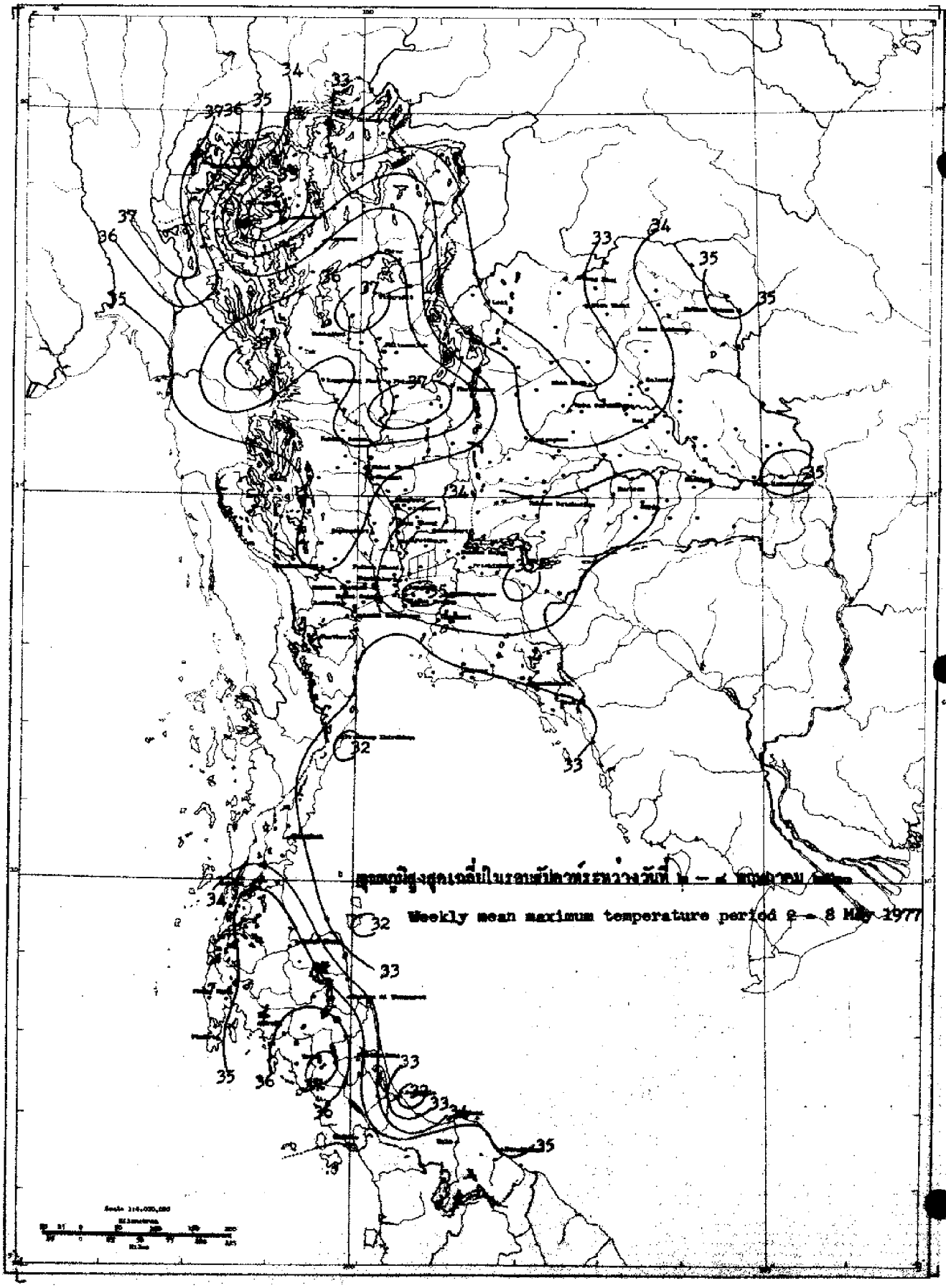

ค่าเฉลี่ยสูงสุดรายสัปดาห์ระหว่างวันที่ ๒ – ๘ พฤษภาคม ๒๕๒๐

Weekly mean maximum temperature period 2 – 8 May 1977

สถานีฝน Station	วันที่และจำนวนน้ำฝนเป็นมิลลิเมตร Date and amount of rainfall in millimeters — พฤษภาคม May							ฝนรวม มม. Total rainfall mm.	ฝนรวมตั้งแต่ 1 มกราคม Accumulative rainfall since 1 January	
	2	3	4	5	6	7	8		ปริมาณ มม. Amount mm.	สูงต่ำกว่าปกติ Above or below Normal
ภาคเหนือ NORTHERN PART										
1 เชียงราย CHIANG RAI*		8.3	21.3	25.7	T	23.8	11.5	90.6	267.2	+ 58.4
2 แม่สาย Mae Sai	11.0	19.3	3.1	5.9				39.3	225.9	+ 68.0
3 เชียงแสน Chiang Saen				17.5				17.5	248.4	+ 87.1
4 เชียงของ Chiang Khong	1.3	7.4	2.0	1.2	1.8			13.7	225.5	+ 68.4
5 แม่จัน Mae Chan		5.5	8.3					13.8	73.7	-122.7
6 แม่สรวย Mae Suai			8.4		17.1			25.5	166.0	+ 6.0
7 เทิง Thoeng			6.7	1.8				8.5	175.3	- 22.9
8 เชียงคำ Chiang Kham		14.3						14.3	259.7	+ 99.2
9 เวียงป่าเป้า Wiang Pa Pao								0.0	112.1	- 13.2
10 พาน Phan			2.3	2.5				4.8	265.3	+ 16.4
11 แม่ใจ Mae Chai			19.6					19.6	196.4	- 16.7
12 พะเยา Phayao								0.0	173.9	+ 38.0
13 ภูน Chun								0.0	53.9	-169.6
14 แม่ฮ่องสอน MAE HONG SON*	T	2.3	0.9				8.9	12.1	179.5	+ 58.5
15 ปาย Pai								0.0	127.3	- 9.6
16 ขุนยวม Khun Yuam								0.0	183.1	+ 68.3
17 แม่สามเงือย Mae La Noi								0.0	170.0	
18 แม่สะเรียง Mae Sariang*					0.1	0.3	2.2	2.6	226.7	+ 10.5
19 เชียงใหม่ CHIANG MAI*			1.3			5.0	11.3	17.6	283.6	+138.5
20 ฝาง Fang			10.5		3.3			13.8	167.0	+ 37.8
21 แม่อาย Mae Ai								0.0		
22 เชียงดาว Chiang Dao								0.0	159.5	- 3.4
23 แม่แตง Mae Taeng		2.4						2.4	197.3	+ 85.9
24 แม่ริม Mae Rim				27.5				27.5	124.5	- 4.1
25 สันทราย San Sai								0.0	175.4	+ 51.9
26 ดอยสะเก็ด Doi Saket			1.4					1.4	142.7	+ 29.5
27 สันกำแพง San Kamphaeng								0.0	126.2	+ 40.1
28 หางดง Hang Dong								0.0	233.4	+113.4
29 สารภี Saraphi								0.0	130.5	
30 สันป่าตอง San Pa Tong								0.0	141.2	+ 20.3
31 จอมทอง Chom Thong								0.0	199.6	+ 77.9
32 ฮอด Hot					2.3	7.6		9.9	123.4	- 13.4
33 ลำพูน LAMPHUN								0.0	160.8	+ 50.7
34 ป่าซาง Pa Sang								0.0	285.4	+166.3
35 ลี้ Li			1.1					1.1	191.2	+ 11.5
36 ลำปาง LAMPANG*		1.6	17.5		0.5	0.8	1.4	21.8	223.7	+ 66.9
37 งาว Ngao								0.0	134.6	- 55.3
38 แจ้ห่ม Chae Hom					25.0			25.0	148.6	+ 31.8
39 เกาะคา Ko Kha			11.1	14.4				25.5	206.1	+ 49.4
40 สบปราบ Sop Prap			T	16.0		T		16.0	147.2	- 39.0

สถานีฝน	Station	วันที่และจำนวนน้ำฝนเป็นมิลลิเมตร Date and amount of rainfall in millimeters							ฝนรวม มม. Total rainfall mm.	ฝนรวมตั้งแต่ 1 มกราคม Accumulative rainfall since 1 January	
		พฤษภาคม May								ปริมาณ มม. Amount mm.	สูงต่ำกว่าปกติ Above or below Normal
		2	3	4	5	6	7	8			
41 เถิน	Thoen		T	3.8					3.8	97.2	- 33.8
42 แม่พริก	Mae Phrik			T					T	180.8	+ 52.0
43 แพร่	PHRAE *			7.1			10.3	57.5	74.9	232.9	+ 69.1
44 สอง	Song								0.0	120.1	- 69.0
45 สูงเม่น	Sung Men								0.0	114.2	+ 15.2
46 เด่นชัย	Den Chai			14.8					14.8	127.8	- 48.9
47 น่าน	NAN *			5.8		5.9	21.5	25.0	58.2	302.8	+ 78.2
48 ทุ่งช้าง	Thung Chang			14.0					14.0	250.8	+ 30.2
49 เชียงกลาง	Chiang Klang								0.0	179.1	
50 ท่าวังผา	Tha Wang Pha *			3.5		2.9			6.4	279.0	+118.8
51 ปัว	Pua			7.9					7.9	203.4	+ 58.5
52 สา	Sa								0.0	149.7	- 39.8
53 นาน้อย	Na Noi			8.0					8.0	121.2	- 19.4
54 อุตรดิตถ์	UTTARADIT *			70.7	1.0	0.4	2.5	0.4	75.0	176.0	- 18.3
55 ฟากท่า	Fak Tha			18.5					18.5	131.1	- 59.6
56 น้ำปาด	Nam Pat		7.0	37.0					44.0	124.8	- 45.8
57 สนามบินอุตรดิตถ์	Uttaradit Airport *										
58 ท่าปลา	Tha Pla			27.8					27.8	104.6	- 76.8
59 ลับแล	Laplae			34.0		6.2			40.2	111.2	- 74.7
60 ตาก	TAK *			16.7	8.3		1.6	0.4	27.0	127.2	- 22.7
61 เขื่อนภูมิพล	Bhumibol Dam *								0.0	99.7	- 11.7
62 บ้านตาก	Ban Tak								0.0	83.6	- 37.8
63 แม่ระมาด	Mae Ramat								0.0	7.4	- 70.3
64 แม่สอด	Mae Sot *	0.2	0.2		0.1			0.3	0.8	50.3	- 47.6
65 สุโขทัย	SUKHOTHAI								0.0	67.3	- 48.8
66 ทุ่งเสลี่ยม	Thung Saliam				14.6				14.6	210.1	+ 46.7
67 สวรรคโลก	Sawankhalok								0.0	31.1	- 98.0
68 กงไกรลาศ	Kong Krailat			26.3	7.5				33.8	140.3	- 14.9
69 บ้านด่านลานหอย	Ban Dan Lan Hoi								0.0	142.9	- 39.9
70 พิษณุโลก	PHITSANULOK *		0.1	1.1	0.1		0.2	20.1	21.6	231.8	+ 43.9
71 นครไทย	Nakhon Thai								0.0	74.6	-127.3
72 พรหมพิราม	Phrom Phiram		5.1	15.5					20.6	87.3	- 27.1
73 วังทอง	Wang Thong		T	7.2			20.9		28.1	124.1	- 41.9
74 บางกระทุ่ม	Bang Krathum		22.0						22.0	34.3	-138.5
75 กำแพงเพชร	KAMPHAENG PHET								0.0	56.4	- 48.7
76 พรานกระต่าย	Phan Kratai			7.5					7.5	208.8	+ 51.9
77 คลองขลุง	Khlong Khlung								0.0	25.7	- 85.3
78 ขาณุวรลักษบุรี	Khanu Woralaksaburi		3.8		62.0				70.8	193.3	+ 7.8
79 พิจิตร	PHICHIT		7.7				20.5		28.2	89.2	- 77.9
80 สามง่าม	Sam Ngam								0.0	104.5	- 29.9
81 ตะพานหิน	Taphan Hin		5.9	7.6					13.5	51.2	- 95.3

สถานีฝน	Station	วันที่และจำนวนน้ำฝนเป็นมิลลิเมตร Date and amount of rainfall in millimeters							ฝนรวม มม. Total rainfall mm.	ฝนรวมตั้งแต่ 1 มกราคม Accumulative rainfall since 1 January	
		พฤษภาคม May								ปริมาณ มม. Amount mm.	สูงต่ำกว่าปกติ Above or below Normal
		2	3	4	5	6	7	8			
82 บางมูลนาก	Bang Mun Nak			12.1	1.4				13.5	50.6	-129.0
83 โพทะเล	Pho Thale				46.0				46.0	81.2	- 7.5
84 เพชรบูรณ์	PHETCHABUN *	7.3	T	7.8	1.1			12.6	28.8	73.0	- 14.5
85 หล่มเก่า	Lom Kao				13.1				13.1	73.0	- 93.3
86 หล่มสัก	Lom Sak *		T	T	17.0	T	T	T	17.0	143.5	- 5.0
87 ชนแดน	Chon Daen						11.6		11.6	83.3	- 61.0
88 หนองไผ่	Nong Phai								0.0		-130.3
89 วิเชียรบุรี	Wichian Buri *		T					T	T	197.3	+ 4.0
ภาคตะวันออกเฉียงเหนือ NORTHEASTERN PART											
1 เลย	LOEI *			6.5	8.4	1.1	T	T	16.0	229.8	+ 11.1
2 เชียงคาน	Chiang Khan			5.6					5.6	94.3	-113.1
3 ท่าลี่	Tha Li				12.5				12.5	177.0	+ 36.5
4 ด่านซ้าย	Dan Sai								0.0	73.2	-158.4
5 วังสะพุง	Wang Saphung				16.9	15.9			32.8	205.6	- 33.1
6 หนองคาย	NONG KHAI			0.2	14.2		T	0.1	15.4	141.1	-132.0
7 ศรีเชียงใหม่	Si Chiang Mai		3.6		21.4				25.0	57.6	-154.1
8 ท่าบ่อ	Tha Bo			20.7	2.4				23.1	128.7	- 71.2
9 โพนพิสัย	Phon Phisai								0.0	241.4	+ 57.1
10 บึงกาฬ	Bung Kan			0.8					0.8	195.3	- 19.4
11 เซกา	Seka			2.5	10.0				12.5	200.4	+ 88.7
12 อุดรธานี	UDON THANI			0.7	3.4				4.1	275.7	+ 54.8
13 เพ็ญ	Phen								0.0	58.3	- 99.3
14 กุมภวาปี	Kumphawapi				20.1				20.1	136.4	- 30.7
15 หนองหาน	Nong Han				20.6				20.6	146.3	+ 22.0
16 หนองบัวลำภู	Nong Bua Lam Phu								0.0		
17 สกลนคร	SAKON NAKHON *			T	T		T		T	98.3	-129.2
18 วานรนิวาส	Wanon Niwat				8.4				8.4	63.9	-138.8
19 สว่างแดนดิน	Sawang Daen Din			24.5	16.8				41.3	252.5	+ 23.6
20 พรรณานิคม	Phanna Nikhom				2.2				2.2	122.6	- 84.6
21 นครพนม	NAKHON PHANOM		T	0.4	T		T	36.7	37.1	169.4	- 80.3
22 บ้านแพง	Ban Phaeng			21.4					21.4	131.3	-152.4
23 ท่าอุเทน	Tha Uthen			2.9	2.2				5.1	224.8	+ 34.7
24 นาแก	Na Kae		1.3		10.7				12.0	148.4	- 78.5
25 ธาตุพนม	That Phanom				14.0				14.0	82.8	-141.4
26 มุกดาหาร	Mukdahan *		T		2.0		13.7		15.7	128.3	- 77.9
27 กาฬสินธุ์	KALASIN			2.3	24.6				26.9	74.2	- 11.3
28 ยางตลาด	Yang Talat			7.6	2.1		T		9.7	72.0	-129.8
29 สหัสขันธ์	Sahatsakhan								0.0	157.3	- 13.3
30 กุฉินารายณ์	Kuchinarai		12.5		13.8				26.3	111.9	- 56.2
31 กมลาไสย	Kamalasai				17.3				17.3	83.0	- 93.9
32 ร้อยเอ็ด	ROI ET *		20.3		T		T		20.3	94.0	-113.3

สถานีฝน	Station	วันที่และจำนวนน้ำฝนเป็นมิลลิเมตร Date and amount of rainfall in millimeters พฤษภาคม May							ฝนรวม มม. Total rainfall mm.	ฝนรวมตั้งแต่ 1 มกราคม Accumulative rainfall since 1 January	
		2	3	4	5	6	7	8		ปริมาณ มม. Amount mm.	สูงต่ำกว่าปกติ Above or below Normal
33 โพนทอง	Phon Thong				17.2				17.2	120.8	- 71.3
34 ธาตุพนม	Thawatchaburi								0.0		
35 อาจสามารถ	At Samat								0.0		
36 เสลภูมิ	Selaphum								0.0		
37 จตุรพักตร์พิมาน	Chaturaphak Phiman								0.0	98.0	- 66.7
38 เกษตรวิสัย	Kaset Wisai								0.0	77.6	-108.3
39 สุวรรณภูมิ	Suwannaphum								0.0	93.5	-115.2
40 มหาสารคาม	MAHA SARAKHAM				0.6				0.6	63.8	-148.0
41 เชียงยืน	Chiang Yun				8.0				8.0	89.5	- 78.4
42 กันทรวิชัย	Kantharawichai								0.0	40.2	-134.4
43 โกสุมพิสัย	Kosum Phisai*		0.8		5.8				6.6	137.0	- 66.3
44 บรบือ	Borabu								0.0	87.1	-172.0
45 วาปีปทุม	Wapi Pathum								0.0	134.9	+ 5.2
46 พยัคฆภูมิพิสัย	Phayakkhaphum Phisai		5.1		20.6				25.7	253.3	+ 22.9
47 ขอนแก่น	KHON KAEN*		T	1.8	24.0	T	79.4	T	105.2	210.4	+ 19.7
48 น้ำพอง	Nam Phong			3.5	84.6				88.1	178.0	+ 42.3
49 ภูเวียง	Phu Wiang			11.6	40.9				52.5	210.1	- 2.8
50 ชุมแพ	Chum Phae		3.5		21.6				25.1	188.4	+ 13.0
51 มัญจาคีรี	Mancha Khiri		36.6						36.6	128.2	- 46.1
52 ชนบท	Chonnabot		58.8		19.5				78.3	238.0	+ 49.8
53 บ้านไผ่	Ban Phai		13.5	53.0	14.3				80.8	193.9	+ 6.6
54 พล	Phon				30.2		36.3		66.5	291.2	+ 83.4
55 หนองสองห้อง	Nong Song Hong				9.5				9.5	64.7	-129.7
56 ชัยภูมิ	CHAIYAPHUM		0.5	0.2	10.9		17.8		29.4	132.7	- 80.7
57 เกษตรสมบูรณ์	Kaset Sombun								0.0	70.1	- 76.1
58 ภูเขียว	Phu Khieo				108.0				108.0	239.7	+ 75.4
59 คอนสวรรค์	Khon Sawan		17.0	29.2	27.5				73.7	179.6	- 11.3
60 จัตุรัส	Chatturat		T	1.7	1.7		1.4		4.8	106.2	-147.8
61 บำเหน็จณรงค์	Bamnet Narong			3.2	15.4				18.6	148.0	-122.1
62 นครราชสีมา	NAKHON RATCHASIMA*		10.3	T	1.2		22.6		34.1	154.0	- 84.3
63 บัวใหญ่	Bua Yai								0.0		
64 คง	Khong		24.5		11.8				36.3	77.8	- 90.6
65 ด่านขุนทด	Dan Khun Thot				7.5				7.5	96.0	- 96.5
66 โนนไทย	Non Thai								0.0	107.7	- 96.2
67 โนนสูง	Non Sung		8.7						8.7	139.5	- 79.2
68 พิมาย	Phimai								0.0	71.4	
69 สีคิ้ว	Sikhiu				35.5				35.5	155.8	- 66.9
70 สูงเนิน	Sung Noen		35.3						35.3	185.3	- 55.8
71 ปักธงชัย	Pak Thong Chai		53.5		26.7		14.5		94.7	169.9	- 37.8
72 โชคชัย	Chok Chai*		5.0		7.6				12.6	118.1	- 86.2
73 ครบุรี	Khon Buri				90.7				90.7	192.1	+ 5.7

สถานีฝน	Station	วันที่และจำนวนน้ำฝนเป็นมิลลิเมตร Date and amount of rainfall in millimeters							ฝนรวม มม. Total rainfall mm.	ฝนรวมตั้งแต่ 1 มกราคม Accumulative rainfall since 1 January	
		พฤษภาคม May								ปริมาณ มม. Amount mm.	สูงต่ำกว่าปกติ Above or below Normal
		2	3	4	5	6	7	8			
74 บุรีรัมย์	BURI RAM		8.2		61.7				69.9	168.9	- 31.7
75 พุทไธสง	Phutthaisong	19.5			0.3		8.7		28.5	181.1	- 46.5
76 สตึก	Satuk		8.3		1.6		2.4		12.3	68.2	-144.0
77 ลำปลายมาศ	Lam Phai Mat								0.0	220.3	- 22.0
78 นางรอง	Nang Rong	0.1	T		15.0				15.1	68.1	-144.4
79 สุรินทร์	SURIN		25.4	T	24.4		0.1		49.9	153.2	- 30.9
80 รัตนบุรี	Rattanaburi		2.1		18.2				20.3	75.8	- 122.0
81 ท่าตูม	Tha Tum		T	T	25.2				25.2	103.7	- 57.2
82 ศีขรภูมิ	Sikhoraphum								0.0		
83 ปราสาท	Prasat	3.0	1.2		7.6				11.8	103.4	- 71.0
84 สังขะ	Sangkha								0.0	118.8	- 34.2
85 ศรีสะเกษ	SI SA KET		9.4						9.4	71.8	- 86.5
86 ราษีไศล	Rasi Salai								0.0	60.4	- 85.0
87 กันทรารมย์	Kanthararom				42.2				42.2	98.9	- 48.7
88 ขุขันธ์	Khukhan			56.0					56.0	99.5	- 79.4
89 ขุนหาญ	Khun Han				140.0				140.0	167.2	- 36.4
90 กันทรลักษ์	Kantharalak			2.0					2.0	55.2	-132.3
91 อุบลราชธานี	UBON RATCHATHANI*	1.0		T	0.2	5.3			4.5	81.9	-132.7
92 เขมราฐ	Khemarat				13.2				13.2	120.0	- 52.0
93 อำนาจเจริญ	Amnat Charoen	1.5		1.6	18.6				21.7	48.9	-175.6
94 ยโสธร	Yasothon				3.5				3.5	3.5	-189.3
95 ตระการพืชผล	Trakan Phutphon	9.2			6.2				15.4	118.4	- 42.4
96 มหาชนะชัย	Maha Chana Chai			10.6	1.2	T			11.8	75.2	-133.9
97 เขื่องใน	Khuang Nai								0.0	43.2	-123.1
98 โขงเจียม	Khong Chiam								0.0		
99 เดชอุดม	Det Udom								0.0	87.4	-118.0
100 บุณฑริก	Buntharik								0.0		
ภาคกลาง	CENTRAL PART										
1 นครสวรรค์	NAKHON SAWAN	1.3			58.1		31.0		89.1	145.3	- 56.4
2 บรรพตพิสัย	Banphot Phisai			32.6	87.4		1.5		121.5	226.1	+ 91.7
3 ชุมแสง	Chumsaeng				T				T	55.8	-132.7
4 หนองบัว	Nong Bua								0.0	0.0	-211.2
5 ลาดยาว	Lat Yao								0.0	137.0	- 3.0
6 ท่าตะโก	Tha Tako				5.0				5.0	98.7	- 94.2
7 พยุหะคีรี	Phayuha Khiri				3.1				3.1	24.3	-111.9
8 ตาคลี	Takhli								0.0	46.4	-130.5
9 อุทัยธานี	UTHAI THANI								0.0	152.7	- 6.9
10 สว่างอารมณ์	Sawang Arom								0.0	0.0	-154.3
11 บ้านไร่	Ban Rai								0.0	50.9	-114.5
12 ทัพทัน	Thap than				24.8				24.8	158.1	- 47.4
13 หนองฉาง	Nong Chang				12.4				12.4	144.0	- 57.1

สถานีฝน Station	วันที่และจำนวนน้ำฝนเป็นมิลลิเมตร Date and amount of rainfall in millimetres							ฝนรวม มม. Total rainfall mm.	ฝนรวมตั้งแต่ 1 มกราคม Accumulative rainfall since 1 January	
	พฤษภาคม May								ปริมาณ มม. Amount mm.	สูงต่ำกว่าปกติ Above or below Normal
	2	3	4	5	6	7	8			
14 หนองขาหย่าง Nong Khayang								0.0	202.3	+ 49.6
15 **ชัยนาท** CHAI NAT				52.0				52.0	90.4	- 56.7
16 มโนรมย์ Manorom				6.4				6.4	78.6	- 99.1
17 วัดสิงห์ Wat Sing				27.0				27.0	101.9	- 95.1
18 หันคา Hankha								0.0	77.2	- 89.4
19 **สิงห์บุรี** SING BURI	15.0			60.4				75.4	116.8	- 49.2
20 อินทร์บุรี In Buri				63.8				63.8	63.8	-124.2
21 บางระจัน Bang Rachan				74.3				74.3	102.5	- 85.2
22 พรหมบุรี Phrom Buri	16.0	9.0		89.0				114.0	114.0	- 60.7
23 **ลพบุรี** LOP BURI*	8.0	14.8	0.1	59.2			0.4	82.5	209.8	- 22.0
24 บ้านหมี่ Ban Mi				26.2				26.2	80.8	-116.1
25 บ้าชุม Bua Chum*		T		0.5	9.0	2.2		11.7	308.0	+ 26.8
26 ชัยบาดาล Chai Badan				0.1	21.5			21.6	139.1	- 69.0
27 พัฒนานิคม Phatthana Nikhom				38.0				38.0	118.1	-135.7
28 โคกสำโรง Khok Samrong				5.8				5.8	116.7	- 57.3
29 ท่าวุ้ง Tha Wung	2.2		75.1	52.7	20.3			150.3	153.9	- 34.7
30 **สุพรรณบุรี** SUPHAN BURI*	T		T	2.7		23.4		26.1	66.0	-136.5
31 เดิมบางนางบวช Doembang Nangbuat								0.0	92.1	- 88.2
32 สามชุก Sam Chuk						24.2		24.2	134.6	- 13.5
33 ดอนเจดีย์ Don Chedi								0.0		-128.3
34 ศรีประจันต์ Si Prachan								0.0		-170.8
35 อู่ทอง U Thong								0.0	47.7	-125.0
36 บางปลาม้า Bang Pla Ma	13.2			26.5				39.7	81.9	- 39.7
37 สองพี่น้อง Song Phi Nong			30.0	53.3				83.3	142.9	+ 18.8
38 **อ่างทอง** ANG THONG				16.5	20.5			37.0	119.9	- 74.1
39 ไชโย Chaiyo				57.2				57.2	113.2	- 76.3
40 วิเศษชัยชาญ Wiset Chai Chan	14.0			7.8				21.8	56.4	-180.2
41 ป่าโมก Pa Mok		5.2		98.6				103.8	142.5	- 24.0
42 **สระบุรี** SARABURI		41.9		14.9	2.1			58.9	256.9	+ 70.7
43 พระพุทธบาท Phra Phutthabat		7.2		40.9				48.1	149.0	
44 บ้านหมอ Ban Mo		40.1		30.5				70.6	222.7	+104.8
45 เสาไห้ Sao Hai		31.1			38.1			69.2	227.0	+ 17.7
46 แก่งคอย Kaeng Khoi	0.7				6.5			7.2	162.5	+ 13.1
47 หนองแค Nong Khae					66.8			66.8	214.4	- 28.4
48 **พระนครศรีอยุธยา** PHRA NAKHON SI AYUTTHAYA								0.0	127.3	- 18.0
49 ท่าเรือ Tha Rua		24.0		18.8	3.1			45.9	134.6	- 71.7
50 ผักไห่ Phak Hai	1.8			77.4				79.2	243.5	+ 34.0
51 บางบาล Bang Ban								0.0	48.2	-141.2
52 เสนา Sena								0.0	14.1	-164.5
53 บางไทร Bang Sai				21.6				21.6	37.4	-126.6

สถานีฝน	Station	วันที่และจำนวนน้ำฝนเป็นมิลลิเมตร Date and amount of rainfall in millimeters							ฝนรวม มม. Total rainfall mm.	ฝนรวมตั้งแต่ 1 มกราคม Accumulative rainfall since 1 January	
		พฤษภาคม May								ปริมาณ มม. Amount mm.	สูงต่ำกว่าปกติ Above or below Normal
		2	3	4	5	6	7	8			
55 บางปะอิน	Bang Pa-in				58.7				58.7	144.8	- 2.7
56 ปทุมธานี	**PATHUM THANI**					18.2			18.2	46.5	- 12.4
57 หนองเสือ	Nong Sua				6.2				6.2	111.2	-102.3
58 สัญญบุรี	Thanyaburi								0.0	46.0	-154.5
59 รังสิต	Rangsit				7.8				7.8	168.5	- 38.0
60 ลำลูกกา	Lam Luk Ka		7.8		1.5				9.3	50.1	-116.5
61 นนทบุรี	**NONTHABURI**								0.0	0.0	-110.4
62 บางบัวทอง	Bang Bua Thong	8.9	21.5		55.6				86.0	165.9	+ 17.9
63 ธนบุรี	**THON BURI**										
64 ตลิ่งชัน	Taling Chan										
65 บางขุนเทียน	Bang Khun Thian										
66 ราษฎร์บูรณะ	Rat Burana										
67 กรุงเทพมหานคร	**BANGKOK METROPOLIS**	0.3			0.4		0.1		0.8	110.1	- 98.8
68 สนามบินดอนเมือง	Don Muang Airport*			3.7	1.7	4.8	T	T	10.2	145.3	- 49.4
69 บางเขน	Bang Khen		7.8	0.7	2.0	T	0.8	4.0	15.3	68.9	-133.2
70 มีนบุรี	Min Buri								0.0	0.0	-204.3
71 ลาดกระบัง	Lat Krabang				8.4				8.4	21.2	-184.8
72 ศูนย์วิจัยบางนา	Bangk Na*						0.4		0.4	52.0	
73 กาญจนบุรี	**KANCHANABURI***	0.4	34.0	24.2	14.0	T			72.6	156.0	- 36.1
74 สังขละบุรี	Sangkhla Buri								0.0	44.0	
75 เหมืองปิล็อก	Pilok										
76 ทองผาภูมิ	Thong Pha Phum*								0.0	154.1	
77 ศรีสวัสดิ์	Si Sawat										
78 ไทรโยค	Sai Yok										
79 พนมทวน	Phanom Thuan	2.6	4.7		34.2				41.5	124.1	- 9.8
80 ท่าม่วง	Tha Muang	17.6	2.0	20.0	26.3				74.9	82.1	- 48.2
81 นครปฐม	**NAKHON PATHOM**	2.3			23.3				25.6	106.6	- 51.3
82 บางเลน	Bang Len				20.5				20.5	20.5	-133.9
83 นครชัยศรี	Nakhon Chaisi				10.5				10.5	35.2	- 82.2
84 ราชบุรี	**RATCHABURI**				75.2				75.2	86.4	- 25.1
85 บ้านโป่ง	Ban Pong	1.2							1.2	120.5	+ 10.1
86 โพธาราม	Photharam				29.5				29.5	114.8	- 34.7
87 ดำเนินสะดวก	Damnoen Saduak								0.0	0.0	- 91.7
88 ปากท่อ	Pak Tho				29.2				29.2	98.8	- 10.4
89 สมุทรสงคราม	**SAMUT SONGKHRAM**								0.0	41.3	- 65.8
90 บางคนที	Bang Khonthi								0.0	59.6	- 66.2
91 อัมพวา	Amphawa								0.0	62.2	- 50.8
92 สมุทรสาคร	**SAMUT SAKHON**				5.2				5.2	36.1	-180.8
93 กระทุ่มแบน	Kratum Baen				2.4				2.4	10.8	-170.7
94 สมุทรปราการ	**SAMUT PRAKAN**								0.0	93.7	-133.3
95 บางพลี	Bang Phli								0.0	0.6	-242.2

สถานีฝน	Station	วันที่และจำนวนน้ำฝนเป็นมิลลิเมตร Date and amount of rainfall in millimeters							ฝนรวม mm.	ฝนรวมตั้งแต่ 1 มกราคม Accumulative rainfall since 1 January	
		พฤษภาคม May								ปีนี้ This year mm.	สูงต่ำกว่าปกติ Above or below Normal
		2	3	4	5	6	7	8	Total rainfall mm	Amount mm.	
ภาคตะวันออก	**EASTERN PART**										
1 นครนายก	NAKHON NAYOK								0.0	124.1	- 67.9
2 บ้านนา	Ban Na		1.5						1.5	126.2	-128.4
3 ปากพลี	Pak Phli								0.0	54.3	-143.4
4 องครักษ์	Ongkharak	5.1		12.1					17.2	64.4	-163.8
5 **ปราจีนบุรี**	**PRACHIN BURI***	0.5	4.4	10.7	4.1		0.9	3.2	23.8	169.2	-134.0
6 ประจันตคาม	Prachantakham								0.0	118.1	-117.8
7 บ้านสร้าง	Ban Sang	8.3	39.0						47.3	154.3	- 75.8
8 ศรีมหาโพธิ	Si Maha Phot	T							T	84.8	-175.1
9 กบินทร์บุรี	Kabin Buri*		4.6			T			4.6	81.0	-107.6
10 สระแก้ว	Sa Kaeo *								0.0		-266.1
11 วัฒนานคร	Watthana Nakhon	7.5	15.5		11.3				34.3	108.1	-130.7
12 อรัญประเทศ	Aranyaprathet*	5.5	87.8		17.7		0.6		111.6	292.8	+124.2
13 **ฉะเชิงเทรา**	**CHACHOENGSAO**	T	17.7		0.9				18.6	130.7	- 67.7
14 บ้านโพธิ์	Ban Pho				69.1				69.1	238.3	- 58.1
15 **ชลบุรี**	**CHON BURI***	T	36.6		T	T	8.4		45.0	259.6	+142.6
16 พานทอง	Phan Thong								0.0	37.2	-146.9
17 บ้านบึง	Ban Bung								0.0		-263.4
18 เกาะสีชัง	Ko Sichang*				T	11.3			11.3	117.6	- 66.2
19 ศรีราชา	Si Racha	8.5	3.8		20.9		14.1		47.3	104.6	-54.5
20 สัตหีบ	Sattahip*				0.9	34.5			35.4	161.5	-154.0
21 **ระยอง**	**RAYONG**								0.0		-314.8
22 บ้านค่าย	Ban Khai	T			96.3	4.9	12.5		113.7	175.8	- 65.0
23 แกลง	Klaeng				53.3				53.3	227.4	- 96.7
24 **จันทบุรี**	**CHANTHABURI***		0.1	0.5	T	T	T		0.6	135.0	-220.2
25 ท่าใหม่	Tha Mai								0.0	94.4	-202.5
26 มะขาม	Makham								0.0	190.6	-107.6
27 **ตราด**	**TRAT**		2.9	13.3					16.2	104.8	-405.5
28 เขาสมิง	Khao Saming		34.5	8.4					42.9	259.9	- 55.8
29 แหลมงอบ	Laem Ngop								0.0	51.4	
30 คลองใหญ่	Khlong Yai*	39.9	12.4		1.7		0.7		54.7	369.9	-144.7
ภาคใต้	**SOUTHERN PART**										
1 **เพชรบุรี**	**PHETCHABURI**				14.0				14.0	41.9	- 60.3
2 บ้านแหลม	Ban Laem								0.0	30.4	- 87.6
3 บ้านลาด	Ban Lat	14.1			42.0				56.1	172.3	+ 70.5
4 ท่ายาง	Tha Yang								0.0	75.5	- 6.6
5 ชะอำ	Cha - am								0.0	58.6	- 40.7
6 **ประจวบคีรีขันธ์**	**PRACHUAP KHIRI KHAN***	0.2			T				0.2	208.4	- 65.9
7 หัวหิน	Hua Hin*								0.0	133.6	- 31.3
8 ปราณบุรี	Pran Buri								0.0	127.1	
9 **ชุมพร**	**CHUMPHON***	T	T				T		T	560.0	+145.3

สถานีฝน	Station	วันที่และจำนวนน้ำฝนเป็นมิลลิเมตร Date and amount of rainfall in millimetres							ฝนรวม มม. Total rainfall mm.	ฝนรวมตั้งแต่ 1 มกราคม Accumulative rainfall since 1 January	
		พฤษภาคม May								ปริมาณ มม. Amount mm.	สูงต่ำกว่าปกติ Above or below Normal
		2	3	4	5	6	7	8			
10 ท่าแซะ	Tha Sae					8.6			8.6	478.0	+116.0
11 สวี	Sawi								0.0	511.9	+176.7
12 หลังสวน	Lang Suan								0.0	212.1	-108.6
13 สุราษฎร์ธานี	SURAT THANI*					T	14.7		14.7	87.3	-138.7
14 ไชยา	Chaiya								0.0	126.1	- 35.1
15 เกาะสมุย	Ko Samui*					1.2			1.2	354.2	+118.6
16 พุนพิน	Phunphin						15.1		15.1	69.1	-156.9
17 ท่าฉาง	Tha Chang								0.0	8.4	-296.9
18 กาญจนดิษฐ์	Kanchanadit								0.0		-210.9
19 บ้านนาสาร	Ban Na San								0.0		-259.0
20 นครศรีธรรมราช	NAKHON SI THAMMARAT*	8.8		T					8.8	385.2	- 92.0
21 สิชล	Sichon								0.0	115.5	-288.1
22 ท่าศาลา	Tha Sala	5.6							5.6	291.3	- 24.0
23 ฉวาง	Chawang			3.5					3.5	79.4	-195.1
24 ทุ่งสง	Thung Song								0.0	23.5	-279.9
25 ร่อนพิบูลย์	Ron Phibun								0.0	78.0	-311.7
26 ปากพนัง	Pak Phanang								0.0	119.2	-180.6
27 พัทลุง	PHATTHALUNG								0.0	93.9	-375.9
28 ควนขนุน	Khuan Khanun								0.0	46.9	
29 ปากพยูน	Pak Phayun								0.0		
30 เขาชัยสน	Khao Chaison								0.0	42.4	
31 สงขลา	SONGKHLA*	2.6						9.9	12.5	61.1	-269.5
32 รัตภูมิ	Rattaphum		1.9						1.9	104.5	
33 หาดใหญ่	Hat Yai					5.9		0.2	6.1	49.6	
34 สะเดา	Sadao		7.9						7.9	29.1	
35 ปัตตานี	PATTANI*		T					0.4	0.4	71.7	-120.9
36 หนองจิก	Nong Chik								0.0	16.0	
37 ยะหริ่ง	Yaring								0.0	98.8	
38 มายอ	Mayo								0.0	130.4	
39 โคกโพธิ์	Khok Pho								0.0	113.9	
40 ปะนาเระ	Panare								0.0	16.9	
41 ยะลา	YALA								0.0	173.1	
42 ยะหา	Yaha								0.0	57.1	
43 รามัน	Raman								0.0	205.1	
44 บันนังสตา	Bannang Satar								0.0	91.0	
45 เบตง	Betong								0.0	270.7	
46 นราธิวาส	NARATHIWAT*	0.5	0.3					6.9	7.8	272.4	-239.0
47 ยี่งอ	Yi-ngo								0.0	113.1	
48 ระแงะ	Rangae								0.0	54.2	
49 ตากใบ	Tak Bai								0.0		
50 สุไหงโกลก	Sungai Kolok								0.0	206.2	

สถานีฝน	Station	วันที่และจำนวนน้ำฝนเป็นมิลลิเมตร Date and amount of rainfall in millimeters							ฝนรวม มม. Total rainfall mm.	ฝนรวมตั้งแต่ 1 มกราคม Accumulative rainfall since 1 January	
		พฤษภาคม May								ปริมาณ มม. Amount mm.	สูงต่ำกว่าปกติ Above or below Normal
		2	3	4	5	6	7	8			
51 ระนอง	RANONG						0.9		0.9	55.0	-360.1
52 กระบุรี	Kra Buri								0.0	27.7	
53 พังงา	PHANGNGA		T		0.5				0.5	1.1	-537.2
54 ตะกั่วป่า	Takua Pa	1.1		5.8	9.0	41.4	3.1		60.4	239.7	
55 กะปง	Kapong			20.6	17.7				38.3	233.3	
56 ท้ายเหมือง	Thai Muang	29.5		23.4	42.9				95.8	182.9	
57 ตะกั่วทุ่ง	Takua Thung		12.0	10.5	40.5				63.0	331.5	
58 ทับปุด	Thap Put		19.2						19.2	214.7	
59 ภูเก็ต	PHUKET*	5.0		T	8.3	18.4	T		31.7	112.1	-257.2
60 สนามบินภูเก็ต	Phuket Airport*	5.0			15.5	40.3	2.7		63.5	213.6	-257.4
61 กระบี่	KRABI					37.0	4.8		41.8	153.7	
62 อ่าวลึก	Ao Luk		2.8		41.8	5.3			49.9	298.7	
63 คลองท่อม	Khlong Tom			4.5		5.3	0.3		10.1	70.8	
64 ตรัง	TRANG*			1.5	0.1				1.6	106.4	-299.7
65 สนามบินตรัง	Trang Airport*										
66 สิเกา	Sikao			1.8		13.7			15.5	68.6	
67 ย่านตาขาว	Yan Ta Khao										
68 ปะเหลียน	Palian								0.0	39.9	
69 สตูล	SATUN	2.5							2.5	57.0	-488.2
70 ทุ่งหว้า	Thung Wa		40.5		20.6				61.1	90.1	

สถานีฝน Station	วันที่และจำนวนน้ำฝนเป็นมิลลิเมตร Date and amount of rainfall in millimeters							ฝนรวม มม. Total rainfall mm.	ฝนรวมตั้งแต่ 1 มกราคม Accumulative rainfall since 1 January	
	พฤษภาคม May								ปริมาณ มม. Amount mm.	สูงต่ำกว่าปกติ Above or below Normal
	2	3	4	5	6	7	8			
กรุงเทพมหานคร BANGKOK METROPOLIS										
1 สถานีเครื่องรับส่งวิทยุนนทบุรี Overseas Radio Receiving Station	7.8							7.8	7.8	
2 ว.ว. การช่างนนทบุรี Nonthaburi Trade School								0.0		
3 พลังงานปรมาณูเพื่อสันติ Atomic Energy For Peace		13.0					2.6	15.6	54.5	
4 กองกำกับการรถจิ๊ฟฯ MMP. Sub Division Car Center								0.0	22.9	
5 วิทยาลัยครูจันทรเกษม Chankasem College Education		39.9						39.9	43.7	
6 การไฟฟ้าฝ่ายผลิต Electrical Supply Authority		12.4		17.3				29.7	31.1	
7 ศูนย์ฝึกการบินพลเรือน Civil Aviation Training Center								0.0		
8 ว.ว. โยธินบูรณะ Yothin Burana School								0.0	22.1	
9 สถานีรถไฟบางบำหรุ Bang Bamru Railway Station								0.0		
10 ว.ว. พาณิชการสยาม Siam Commercial School				1.4			32.4	33.8	165.4	
11 ว.ว. การประชาสัมพันธ์ Public Relation School				1.3				1.3	41.4	
12 ว.ว. สามเสนนอก Sam Sen Nok School								0.0	55.1	
13 มหาวิทยาลัยรามคำแหง Ramkhamhaeng University				4.9		1.5		6.4	67.1	
14 ว.ว. ศรีอุถัย Sri Uthai School				0.6			39.7	40.3	146.9	
15 ว.ว. จิตรลดา Chitlada School								0.0	51.7	
16 เขตบางกะปิ Bangkapi Boundary								0.0		
17 เขตหนองจอก Nong Chok Boundary								0.0		
18 กระทรวงศึกษาธิการ Ministry of Education							7.9	7.9	7.9	
19 ว.ว. ช่างกลวิทยา Changkol Vitthaya School								0.0	50.0	
20 ร. 1 พัน 2 รอ. Second Infantry Battalion										
21 บ้านมหานครศิลา Ban Mahangkha Sila								0.0	9.7	
22 ว.ว. โยสิตสโมสร Kosit Samosorn School				T			20.5	20.5	108.2	
23 ประตูน้ำปทุมวัน Pathumvan Irr.								0.0	49.3	
24 ว.ว. เฉลิมสาสน์ศึกษา Chaloemsart Sasa School								0.0	32.1	
25 วิทยาลัยเพาะช่าง Pole Chang College							17.1	17.1	120.1	
26 ว.ว. มาแตร์เดอี Mater Dei School								0.0	36.1	
27 สถานีจ่ายไฟฟ้าบางกะปิ Sup Center of Electrial Supply-Bangkapi								0.0	65.3	
28 วิทยาลัยพาณิชการธนบุรี Thonburi Commercial College						T		T	60.5	
29 วิทยาลัยครูบ้านสมเด็จ Bansomdet Teacher College								0.0	80.9	
30 เขตคลองสาน Khlong San Boundary								0.0		
31 ว.ว. เตรียมทหาร Armed Force Academy Preparatory School								0.0	17.0	
32 ว.ว. กรุงเทพคริสเตียน Bangkok Christian College								0.0	28.3	
33 ว.ว. ศรีวิกรม์ Srivikorn School								0.0		
34 ประตูน้ำพระโขนง Prakhanong Irr.								0.0	24.7	
35 ว.ว. สมชิตศึกษา Somchit Suksa School								0.0		
36 ว.ว. ยานนาวาวิทยาคม Yannawa Vitthayakhom School								0.0	34.8	
37 ว.ว. พระโขนง Prakhanong School								0.0		
38 ว.ว. ช่องนนทรี Chong Nonthri School								0.0		

อุณหภูมิสูงสุดและต่ำสุดประจำวันที่ ๒ – ๘ พฤษภาคม ๒๕๒๐

Daily Max. and Min. Temperature 2 – 8 May 1977

สถานี	Station	อุณหภูมิสูงสุดและต่ำสุดเป็นองศา ซ. Max. and Min. Temperature in degree C.							เฉลี่ยสูงสุดต่ำสุด Average Max. Min.	เฉลี่ยในสัปดาห์ Weekly Mean	ค่าปกติประจำเดือน Monthly Normal
		2	3	4	5	6	7	8			
ภาคเหนือ	**NORTHERN PART**										
1 เชียงราย	CHIANG RAI	34.0 21.0	35.4 20.0	32.0 20.5	31.8 20.0	31.7 19.2	32.0 20.0	31.6 19.2	32.6 20.0	26.3	27.8
2 แม่ฮ่องสอน	MAE HONG SON	37.4 23.8	36.7 23.2	37.0 22.0	37.3 22.2	37.3 23.0	37.0 27.4	37.0 22.5	37.1 23.5	30.3	29.4
3 เชียงใหม่	CHIANG MAI	31.5 20.0	32.0 20.0	33.2 21.0	31.5 20.0	32.5 21.0	32.0 21.8	32.5 21.4	32.2 20.8	26.5	28.7
4 น่าน	NAN	34.1 21.7	35.0 23.3	35.0 22.9	33.6 22.9	36.1 24.7	33.8 24.0	32.2 21.6	34.1 23.0	28.6	29.3
5 ท่าวังผา	Tha Wang Pha	33.8 21.2	34.1 22.9	34.7 23.0	32.9 22.5	33.0 23.5	.. 23.1	.. ..	33.7 22.7	28.2	..
6 ลำปาง	LAMPANG	33.6 21.4	37.3 23.2	37.2 23.4	34.3 22.0	32.9 23.5	35.9 24.4	34.5 24.2	35.1 23.2	29.2	29.3
7 แม่สะเรียง	Mae Sariang	37.0 21.0	37.0 21.7	37.2 22.1	37.2 22.9	36.8 22.9	36.2 24.6	37.6 22.2	37.0 22.5	29.8	29.5
8 แพร่	PHRAE	35.2 23.4	37.2 24.3	37.6 24.0	34.7 22.3	34.9 24.2	36.2 25.6	34.8 21.7	35.8 23.6	29.7	29.5
9 อุตรดิตถ์	UTTARADIT	37.5 24.3	37.5 25.7	39.3 24.5	35.7 20.9	36.4 24.3	37.4 26.4	36.9 25.4	37.2 24.5	30.8	30.2
10 ตาก	TAK	34.1 24.0	36.1 24.2	37.6 24.0	37.4 23.2	34.6 23.7	36.6 24.7	34.3 25.0	36.1 24.1	30.1	30.3
11 เขื่อนภูมิพล	Bhumibol Dam	..	..	..	..	..	..	..	..		
12 พิษณุโลก	PHITSANULOK	35.0 23.3	36.7 24.7	36.8 24.7	35.5 24.4	35.8 24.3	35.7 26.5	36.6 25.2	36.0 24.7	30.4	30.2
13 แม่สอด	Mae Sot	36.3 23.7	37.2 22.0	38.1 23.6	36.5 24.1	37.0 23.7	35.3 24.1	36.9 24.4	36.8 23.8	30.2	29.0
14 เพชรบูรณ์	PHETCHABUN	37.6 21.6	38.1 23.5	38.7 24.2	33.3 23.9	37.7 23.8	37.2 24.5	36.7 25.2	37.3 23.8	30.6	29.5
15 หล่มสัก	Lom Sak	34.6 20.8	31.4 23.1	35.3 23.2	32.9 23.7	35.8 24.3	35.9 24.0	34.8 24.0	34.2 23.6	26.8	..
16 วิเชียรบุรี	Wichian Buri	34.9 23.0	35.0 23.6	36.0 24.0	32.6 25.0	35.8 23.0	34.7 24.0	36.3 23.0	35.0 23.6	29.3	..
ภาคตะวันออกเฉียงเหนือ	**NORTHEASTERN PART**										
1 หนองคาย	NONG KHAI	32.7 22.2	35.1 24.5	35.3 24.2	29.6 23.5	32.8 23.0	35.2 25.1	35.3 25.1	33.7 23.9	28.8	28.8
2 เลย	LOEI	32.3 21.0	34.7 22.9	34.4 22.9	30.6 22.6	32.8 23.4	32.9 22.1	33.0 23.3	33.0 22.6	27.8	28.4
3 อุดรธานี	UDON THANI	32.2 22.1	34.5 24.9	34.6 24.5	29.8 24.2	33.0 23.8	34.0 25.5	33.8 25.0	33.1 24.3	28.7	29.3
4 สกลนคร	SAKON NAKHON	33.1 21.7	33.0 24.7	35.6 23.9	30.1 24.1	33.4 23.5	34.4 24.3	34.7 25.1	33.5 23.9	28.7	28.8
5 นครพนม	NAKHON PHANOM	34.8 22.1	34.3 24.2	35.7 24.2	34.3 23.5	33.7 22.5	36.3 24.4	35.5 24.5	34.9 23.6	29.2	28.7
6 มุกดาหาร	Mukdahan	34.5 22.9	33.8 24.8	32.8 25.1	32.5 23.7	34.4 23.1	35.0 24.5	35.7 24.5	34.1 24.1	29.1	29.1
7 ขอนแก่น	KHON KAEN	33.0 22.0	34.3 24.8	35.1 22.3	28.0 24.6	32.2 23.8	34.9 25.2	34.0 22.7	33.1 23.6	28.4	29.7
8 โกสุมพิสัย	Kosum Phisai	32.5 22.1	33.5 24.8	.. 23.8	27.8 ..	33.0 23.4	.. 25.2	.. ..	31.7 23.9	27.8	..
9 ร้อยเอ็ด	ROI ET	33.2 22.7	32.7 24.6	34.2 24.5	30.5 25.2	33.6 23.6	35.3 24.5	35.4 24.4	33.6 24.2	28.9	29.5
10 ชัยภูมิ	CHAIYAPHUM	32.9 22.5	36.3 25.0	35.6 24.4	28.4 25.4	32.9 23.5	35.6 25.2	33.9 22.0	33.5 24.0	28.8	29.4
11 อุบลราชธานี	UBON RATCHATHANI	36.0 22.8	35.5 25.8	35.5 24.4	33.5 24.5	35.5 23.3	35.4 25.4	36.7 24.2	35.4 24.3	29.8	29.2
12 สุรินทร์	SURIN	35.1 22.4	33.4 25.6	32.5 24.3	31.1 25.2	32.8 23.0	34.5 25.0	35.0 23.5	33.5 24.1	28.8	29.2
13 ท่าตูม	Tha Tum	34.9 22.6	34.7 26.1	33.6 24.5	32.5 26.6	33.1 23.6	34.9 25.4	.. 24.2	34.0 24.7	29.4	..
14 นางรอง	Nang Rong	33.1 22.3	32.7 25.5	34.1 24.4	31.8 26.4	32.8 22.2	.. 24.8	.. ..	32.9 24.3	28.6	..

สถานี	Station	อุณหภูมิสูงสุดและต่ำสุดเป็นองศา ซ. Max. and Min. Temperature in degree C.							เฉลี่ยสูงสุด ต่ำสุด Average Max. Min.	เฉลี่ยในสัปดาห์ Weekly Mean	ค่าปกติประจำเดือน Monthly Normal
		2	3	4	5	6	7	8			
15 นครราชสีมา	NAKHON RATCHASIMA	33.5 22.4	32.8 24.3	35.0 23.0	31.9 25.9	33.2 23.0	34.9 23.8	34.6 22.9	33.7 23.6	28.6	29.3
16 โชคชัย	Chok Chai	32.1 22.0	36.1 23.9	34.3 23.3	32.0 25.0	32.1 22.4	34.5 24.0	.. 22.5	33.5 23.3	28.4	..
ภาคกลาง	**CENTRAL PART**										
1 นครสวรรค์	NAKHON SAWAN	35.4 23.6	37.7 26.1	36.9 25.8	36.8 27.7	34.6 23.9	34.3 26.4	35.0 24.1	36.1 25.4	30.8	30.4
2 ลพบุรี	LOP BURI	32.5 22.5	34.1 24.8	35.0 24.0	34.2 25.5	33.5 23.6	33.3 25.0	34.6 25.2	33.9 24.4	29.2	29.9
3 สุพรรณบุรี	SUPHAN BURI	34.0 23.8	35.4 26.5	36.0 24.8	35.2 26.6	34.4 23.8	34.7 25.6	35.0 25.1	35.0 25.2	30.1	30.3
4 กาญจนบุรี	KANCHANABURI	33.3 23.2	36.4 25.1	36.3 24.2	36.4 25.8	33.2 23.7	35.4 25.2	35.3 24.7	35.2 24.6	29.9	30.2
5 ทองผาภูมิ	Thong Pha Phum	.. ..	.. ..	.. ..	.. ..	.. ..	.. ..	.. ..	..		
6 สนามบินดอนเมือง	Don Muang Airport	33.6 25.0	33.9 26.2	35.0 25.0	33.4 26.4	32.7 24.8	32.2 25.8	34.6 25.0	33.6 25.4	29.0	29.8
7 กรุงเทพมหานคร	BANGKOK METROPOLIS	33.6 24.0	34.8 25.4	35.5 24.6	35.2 27.2	34.5 25.0	34.7 25.8	35.0 24.7	34.8 25.2	30.0	29.7
8 ศูนย์วิจัย ฯ บางนา	Bang Na	34.8 24.7	35.6 25.9	36.5 24.5	35.3 27.4	34.7 24.9	34.4 25.4	35.2 25.1	35.2 25.4	30.3	..
ภาคตะวันออก	**EASTERN PART**										
1 ปราจีนบุรี	PRACHIN BURI	34.7 22.8	33.4 25.0	34.8 23.2	31.5 25.5	32.7 24.0	34.3 24.3	36.5 24.5	34.0 24.2	29.1	29.5
2 กบินทร์บุรี	Kabin Buri	.. 23.0	34.4 25.0	35.2 23.6	34.9 25.1	34.5 23.4	.. 25.7	.. ..	34.8 24.3	29.6	..
3 อรัญประเทศ	Aranyaprathet	34.9 23.6	34.3 23.5	34.1 24.3	31.7 26.1	33.2 23.3	35.6 25.4	36.0 25.4	34.3 24.5	29.4	29.5
4 ชลบุรี	CHON BURI	33.0 23.4	34.2 24.9	34.1 24.7	32.8 27.1	32.8 24.8	33.0 25.6	34.6 24.6	33.5 25.0	29.2	29.2
5 เกาะสีชัง	Ko Si Chang	31.7 25.7	33.3 26.6	33.4 26.9	33.2 27.6	31.2 27.0	32.3 26.9	32.3 26.3	32.5 26.7	29.6	29.5
6 สัตหีบ	Sattahip	31.6 25.0	32.5 25.7	32.7 25.5	32.3 27.1	.7 .0	32.1 25.8	33.1 25.4	32.3 25.8	29.0	29.9
7 ระยอง	RAYONG	.. ..	.. ..	.. ..	.. ..	. .	.. ..	.. ..	..		
8 จันทบุรี	CHANTHABURI	33.1 23.6	34.0 24.6	34.8 23.2	30.4 25.4	.3 .2	33.6 24.0	34.8 23.8	33.3 24.1	28.7	28.3
9 คลองใหญ่	Khlong Yai	32.9 22.1	32.8 22.8	32.6 24.2	33.3 24.7	.4 24.3	33.1 23.2	33.3 22.8	32.6 23.4	28.0	28.1
ภาคใต้	**SOUTHERN PART**										
1 หัวหิน	Hua Hin	30.6 23.6	34.5 25.2	32.7 24.5	33.8 24.6	32.7 25.5	34.8 25.8	33.4 25.2	33.2 24.9	29.0	29.0
2 ประจวบคีรีขันธ์	PRACHUAP KHIRI KHAN	31.8 233 24.0	32.4	32.0 23.3	32.4 24.1	32.3 24.4	32.7 25.1	32.2 23.5	32.2 24.0	28.1	28.9
3 ชุมพร	CHUMPHON	32.7 24.1	33.0 24.7	33.0 24.4	33.7 24.1	3.3 .5	33.5 25.6	33.2 24.4	33.2 24.5	28.8	28.2
4 สุราษฎร์ธานี	SURAT THANI	36.1 23.0	37.2 22.0	35.6 22.0	35.4 22.9	34.8 23.3	34.5 23.2	33.6 21.4	35.3 22.5	28.9	28.7
5 เกาะสมุย	Ko Samui	31.7 27.0	31.6 28.0	32.6 28.0	32.0 28.0	31.8 26.4	32.4 25.4	32.7 27.4	32.1 27.2	29.6	..
6 นครศรีธรรมราช	NAKHON SI THAMMARAT	33.0 24.3	34.3 23.6	33.7 24.4	34.2 24.9	34.5 24.4	34.6 24.5	34.2 23.0	34.1 24.2	29.2	28.6
7 สงขลา	SONGKHLA	33.1 26.4	32.2 26.4	33.0 27.9	32.3 26.0	32.5 26.8	32.2 26.3	31.6 24.9	32.4 26.4	29.4	28.8
8 ปัตตานี	PATTANI	35.9 25.0	37.0 23.5	36.0 24.0	35.0 23.8	34.7 23.8	34.4 23.0	34.3 23.0	34.1 23.7	29.4	28.8
9 นราธิวาส	NARATHIWAT	34.2 25.9	34.6 24.8	35.6 24.8	35.4 24.4	34.1 24.7	33.9 24.4	34.8 23.7	34.6 24.7	28.6	28.1
10 ระนอง	RANONG	36.0 25.2	36.7 23.7	36.8 24.2	34.0 24.3	34.0 23.9	33.6 25.2	36.4 23.7	35.4 24.3	29.8	27.6
11 ภูเก็ต	PHUKET	34.6 25.2	35.0 26.5	34.7 24.6	35.2 25.8	35.0 24.3	33.8 23.6	33.6 24.8	34.6 24.9	29.8	28.0
สนามบินภูเก็ต	Phuket Airport	36.0 24.5	35.8 23.5	35.4 23.4	35.8 23.8	32.5 23.5	32.4 22.0	34.0 23.8	34.6 23.5	29.0	27.8
13 สนามบินตรัง	Trang Airport	36.3 24.9	36.8 24.6	35.9 25.2	36.8 23.8	37.7 25.4	36.6 24.3	36.3 22.4	36.6 24.4	30.5	28.2

แก้ไขเพิ่มเติมรายงานจำนวนน้ำฝนเนื่องจากได้รับรายงานภายหลัง สำหรับรายงานอากาศประจำสัปดาห์ ฉบับที่ ๑๘/๒๕๒๐

Corrections for late rainfall data reports in weekly weather report No. 18/2527

สถานีฝน	Station	วันที่และจำนวนน้ำฝนเป็นมิลลิเมตร Date and amount of rainfall in millimeters							ฝนรวม มม. Total rainfall mm.	ฝนรวมตั้งแต่ 1 มกราคม Accumulative rainfall since 1 January	
		เมษายน–พฤษภาคม April – May								ปริมาณ มม. Amount mm.	สูงต่ำกว่าปกติ Above or below Normal
		25	26	27	28	29	30	1			
	ภาคเหนือ NORTHERN PART										
2	แม่สาย Mae Sai							24.5	42.7	186.6	+ 84.8
3	เชียงแสน Chiang Saen							12.0	24.8	230.9	+ 97.1
25	สันทราย San sai							25.7	25.7	175.4	+ 82.5
28	หางดง Hang Dong							11.4	11.4	233.4	+146.4
34	ป่าซาง Pa Sang							77.4	77.4	285.4	+ 92.5
40	สบปราบ Sop Prap							10.1	10.2	131.2	+ 8.7
41	เถิน Thoen							5.7	5.7	93.4	+ 0.3
42	แม่ริก Mae Phrik							41.0	41.0	180.8	+ 87.4
55	ฟากท่า Fak Tha						58.0		58.0	112.6	- 55.3
74	บางกระทุ่ม Bang Kratum							12.3	12.3	12.3	-130.0
76	พรานกระต่าย Phran Krutai							24.1	24.1	201.3	+ 74.9
77	คลองขลุง Khlong Khlung							13.1	13.1	25.7	- 69.2
78	ขาณุวรลักษบุรี Khanu Woralaksaburi							28.1	28.1	122.5	- 22.5
79	พิจิตร PHICHIT							13.0	13.0	61.0	- 66.2
87	ชนแดน Chon Daen							9.5	9.5	71.7	- 50.2
	ภาคตะวันออกเฉียงเหนือ NORTHEASTERN PART										
2	เชียงคาน Chiang Khan							7.9	16.4	88.7	- 86.3
3	ท่าลี่ Tha Li							6.6	6.6	164.5	+ 45.8
9	โพนพิสัย Phon Phisai						30.8	28.2	98.5	241.4	+ 90.2
10	บึงกาฬ Bung Kan							7.8	40.9	194.5	13.9
11	เซกา Seka							30.2	36.5	187.9	+107.2
18	วานรนิวาส Wanon Niwat							24.0	35.5	55.5	-129.8
19	สว่างแดนดิน Sawang Daen Din							62.4	62.4	211.2	+ 16.6
20	พรรณานิคม Phanna Nikhom							36.4	36.4	120.4	- 60.7
25	ธาตุพนม That Phanom							12.1	12.1	68.8	-132.4
27	กาฬสินธุ์ Kalasin							18.6	18.6	47.3	- 96.6
28	ยางตลาด Yang Talat							10.9	10.9	62.3	-118.2
29	สหัสขันธ์ Sahatsakhan							52.0	52.0	157.3	+ 7.0
30	กุฉินารายณ์ Kuchinarai							37.4	69.5	85.6	- 47.2
31	กมลาไสย Kamalasai							49.9	65.7	89.3	- 66.3
33	โพนทอง Phon Thong							18.1	18.1	103.6	- 64.1
37	จตุรพักตรพิมาน Chaturaphak Phiman							58.0	58.0	98.0	- 48.8
40	มหาสารคาม MAHA SARAKHAM							17.7	17.7	63.2	-123.4
41	เชียงยืน Chiang Yun							30.5	35.5	81.5	- 69.4
44	บรบือ Borabu						5.5	15.0	20.5	87.1	-140.4
45	วาปีปทุม Wapi Pathum							50.0	50.0	134.9	+ 21.2

สถานีฝน	Station	วันที่และจำนวนน้ำฝนเป็นมิลลิเมตร Date and amount of rainfall in millimetres							ฝนรวม มม. Total rainfall mm.	ฝนรวมตั้งแต่ 1 มกราคม Accumulative rainfall since 1 January	
		เมษายน-พฤษภาคม April - May								ปริมาณ มม. Amount mm.	สูงกว่าหรือต่ำกว่าปกติ Above or below Normal
		25	26	27	28	29	30	1			
46 พยัคฆภูมิพิสัย	Phayakhaphum Phisai							28.8	28.8	227.6	+ 29.1
48 น้ำพอง	Nom Phong							21.4	21.4	89.9	- 14.6
49 ภูเวียง	Phu Wiang							29.3	79.7	157.6	- 9.9
52 ชนบท	Chonnabot							16.6	16.6	159.7	- 6.6
55 หนองสองห้อง	Nong Song Hong							31.9	31.9	55.2	-108.1
60 จัตุรัส	Chatturat							16.3	37.0	101.4	-128.8
61 บำเหน็จณรงค์	Bamnet Narong							78.2	78.2	129.4	-128.8
64 กุง	Khong							13.7	28.2	41.5	-104.6
65 คนขุนทด	Dan Khun Thot							35.0	35.0	88.5	- 63.5
66 โนนไทย	Non Thai							27.6	93.4	107.7	- 54.6
67 โนนสูง	Non Sung							48.0	48.0	130.8	- 49.9
71 ปักธงชัย	Pak Thong Chai							31.6	31.6	75.2	- 93.8
73 ครบุรี	Khon Buri							70.7	70.7	101.4	- 55.7
77 ลำปลายมาศ	Lam Phai Mat							59.2	59.2	220.3	- 27.5
92 เขมราฐ	Khemarat							11.5	19.5	106.8	- 48.1
ภาคกลาง	CENTRAL PART										
9 อุทัยธานี	UTHAI THANI							5.5	35.5	152.7	+ 8.5
13 หนองฉาง	Nong Chang							39.8	39.8	131.6	- 30.8
14 หนองขาหย่าง	Nong Khayang							16.4	16.4	202.3	+ 77.1
15 ชัยนาท	CHAI NAT							10.0	11.7	38.4	- 88.0
18 หันคา	Hankha							42.0	50.5	77.2	- 54.0
24 บ้านหมี่	Ban Mi							52.2	52.2	54.6	-101.4
26 ชัยบาดาล	Chai Badan							64.5	109.1	117.5	- 61.5
27 พัฒนานิคม	Phatthana Nikhom							10.1	10.1	80.1	-147.6
28 โคกสำโรง	Khok Samrong							30.1	30.1	110.9	- 33.6
31 เดิมบางนางบวช	Doembang Nangbuat							42.2	42.2	92.1	-44.7
32 สามชุก	Sam Chuk							60.2	60.2	110.4	- 10.7
43 สระบุรี	SARABURI							47.7	47.7	198.0	+ 43.0
44 พระพุทธบาท	Phra Phutthabat							15.2	15.2	100.9	
46 เสาไห้	Sao Hai							18.3	18.3	157.8	- 25.5
47 แก่งคอย	Kaeng Khio							11.7	27.7	155.3	+ 26.2
48 หนองแค	Nong Khae							11.1	41.6	147.6	- 50.4
55 บางปะอิน	Bang Pa-in							10.3	23.8	86.1	- 30.3
71 ลาดกระบัง	Lat Krabang							12.8	12.8	12.8	-142.0
79 พนมทวน	Phanom Thuan							40.7	40.7	82.6	- 10.7
8[illegible] ปากโท	Pak Tho							9.9	9.9	69.6	- 4.7
93 กระทุ่มแบน	Kratum Bean							2.7	2.7	8.4	-125.1

สถานีฝน	Station	วันที่และจำนวนน้ำฝนเป็นมิลลิเมตร Date and amount of rainfall in millimetres							ฝนรวม มม. Total rainfall mm.	ฝนรวมตั้งแต่ 1 มกราคม Accumulative rainfall since 1 January	
		เมษายน–พฤษภาคม April–May								ปริมาณ มม. Amount mm.	สูงต่ำกว่าปกติ Above or below Normal
		25	26	27	28	29	30	1			
ภาคตะวันออก	EASTERN PART										
1 นครนายก	NAKHON NAYOK							5.6	9.8	124.1	- 43.5
2 บ้านนา	Ban Na							13.5	41.2	124.7	- 83.8
3 ปากพลี	Pak Phli							40.0	40.0	54.3	-106.1
4 องครักษ์	Ongkharak							6.0	6.0	47.2	-138.3
6 ประจันตะคาม	Prachantakham							25.1	25.1	118.1	- 86.7
7 บ้านสร้าง	Ban Sang							10.0	49.0	107.0	- 87.5
13 ฉะเชิงเทรา	CHACHOENGSAO							47.3	47.3	112.1	- 44.2
14 บ้านโพธิ์	Ban Pho							40.1	40.1	69.2	-102.3
19 ศรีราชา	Si Racha							4.4	4.4	87.3	- 69.8
23 แกลง	Kleeng						20.1	2.4	22.5	134.2	- 76.9
26 มะขาม	Makham							190.6	190.6	190.6	- 61.8
28 เขาสมิง	Khao Saming							13.4	13.4	217.0	- 53.4
ภาคใต้	SOUTHERN PART										
1 เพชรบุรี	PHETCHABURI							16.3	16.3	27.9	- 40.7
2 บ้านแหลม	Ban Laem							30.4	30.4	30.4	- 64.4
3 บ้านลาด	Ban Lat							107.9	107.9	116.2	+ 34.4
4 ท่ายาง	Tha Yang							66.7	66.7	75.5	+ 11.[illegible]
5 ชะอำ	Cha- am							20.1	20.1	58.6	- 20.2
8 ปราณบุรี	Pran Buri							37.6	37.6	127.1	
10 ท่าแซะ	Tha Sae							5.5	59.8	469.4	+140.3
11 สวี	Sawi							8.5	8.5	511.9	+197.0
55 กะปง	Kapong						24.1	22.0	46.1	241.1	
56 ท่าขุนเหมือง	Thai Muang							3.4	3.4	87.1	
57 ตะกั่วทุ่ง	Thakua Thung							41.3	98.3	268.5	
58 ทับปุด	Thap Put							81.3	81.3	195.5	
62 อ่าวลึก	Ao luk							10.8	10.8	248.8	
68 ปะเหลียน	Palian							14.6	14.6	39.9	
69 สตูล	Satun							38.5	38.5	55.0	

REMARKS

1. **Meteorological Department's Station** (with * mark). Rainfall observation is performed daily at 07.00 a.m. by the Meteorological Department's personnel. Therefore the daily amount of rainfall in this publication means the total amount of rainfall in 24 hr. period from 07.00 a.m. of the recorded date to 07.00 a.m. of the following day.

2. **Voluntary Rainfall Station** (without * mark) located at District and Province. Rainfall observation is performed daily at 09.00 a.m. by the voluntary observer. The daily amount of rainfall means the total amount of rainfall in 24 hr. period from 09.00 a.m. of the recorded date to 09.00 a.m. of the following day.

3. **Rainfall and Temperature Data.** The daily rainfall and temperature observations are submitted to the Meteorological Department soon after the measurement by the following means :—

   — By radio or telegraph from the Meteorological Department's stations.

   — By telegraph from voluntary rainfall stations

   Those daily reports generally arrive at the Meteorological Department from about 07.00 a.m. to 07.00 p.m.

4. **Rainfall Intensity in 1 day** (24 hours)

Light Rainfall	amounts	0.1 — 10.0 millimetres
Moderate Rainfall	,,	10.1 — 35.0 ,,
Heavy Rainfall	,,	35.1 — 90.0 ,,
Very Heavy Rainfall	,,	90.1 millimetres and above
Blank	represents	No rainfall or observation of rainfall does not arrive in time for publication.
T	,,	Trace or light rainfall with amount less than 0.1 millimetres.

Various Data in this publication are published hurriedly to service the user. Therefore the user should be cautious in using them. If there is any doubts please inquired the Meteorological Statistics Subdivision of the Climatology Division for further informations by dialing the number 3916054 and 3910178.

Meteorological Department
Bangkok Metropolis

Climatology Division.

● กำหนดออก สัปดาห์ละ 1 ฉบับ ปีละ 52 ฉบับ

● ค่าบำรุง ฉบับละ 5 บาท ปีละ 150 บาท

● การบอกรับ ติดต่อที่กองภูมิอากาศ กรมอุตุนิยมวิทยา

โทร. 3910054

พิมพ์ที่โรงพิมพ์กรมอุตุนิยมวิทยา กระทรวงคมนาคม กรุงเทพมหานคร

นายสมิทธ ธรรมสโรช ผู้พิมพ์ผู้โฆษณา 2520

M06.1/593
T364we

CENTRAL LIBRARY
6009 EXECUTIVE BLVD
ROCKVILLE, MD 20852
N.O.A.A.
U.S. Dept. of Commerce

กรมอุตุนิยมวิทยา กระทรวงคมนาคม

รายงานอากาศประจำสัปดาห์ ระหว่างวันที่ ๙ — ๑๕ พฤษภาคม ๒๕๒๐

และ

การคาดหมายลักษณะอากาศ ระหว่างวันที่ ๑๖ — ๒๒ พฤษภาคม ๒๕๒๐

ฉบับที่ ๒๐/๒๕๒๐

น.อ. ดร. ขจิต บัวจิตติ

อธิบดีกรมอุตุนิยมวิทยา

ATMOSPHERIC SCIENCES
LIBRARY
JUN 1 1977
N.O.A.A.
U.S. Dept. of Commerce

METEOROLOGICAL DEPARTMENT

MINISTRY OF COMMUNICATIONS

BANGKOK, THAILAND

WEEKLY WEATHER REPORT

DURING THE PERIOD 9 — 15 MAY 1977

AND

WEATHER OUTLOOK

DURING 16 — 22 MAY 1977

No. 20 /1977

Capt. Kajit Buajitti

Director — General

หมายเหตุ

1. **สถานีของกรมอุตุนิยมวิทยา** (มีเครื่องหมาย *) ทำการตรวจวัดจำนวนฝน ตกเวลา 07.00 น. ทุกวัน โดยเจ้าหน้าที่ของกรมอุตุนิยมวิทยา ดังนั้น จำนวนฝนรายวันในรายงานเล่มนี้ หมายถึงปริมาณฝนรวมในช่วงเวลา 24 ชั่วโมง ตั้งแต่เวลา 07.00 น. ของวันที่แจ้งไว้ในรายงาน จนถึงเวลา 07.00 น. ของวันรุ่งขึ้น

2. **สถานีฝนอำเภอและจังหวัด** (ไม่มีเครื่องหมาย *) ทำการ ตรวจวัดจำนวนฝนตกเวลา 09.00 น. ทุกวัน โดยเจ้าหน้าที่ ที่อยู่ในอำเภอหรือจังหวัดที่ได้รับแต่งตั้งจากกรมอุตุนิยมวิทยา ดังนั้น จำนวนฝนรายวัน หมายถึงปริมาณฝนรวมในช่วงเวลา 24 ชั่วโมง ตั้งแต่เวลา 09.00 น. ของวันที่แจ้งไว้ในรายงานจนถึงเวลา 09.00 น. ของวันรุ่งขึ้น

3. **ข้อมูลฝนและอุณหภูมิ** ที่พิมพ์ในรายงานเล่มนี้ เป็นข้อมูลที่เจ้าหน้าที่ผู้ทำการตรวจรายงานมายังกรมอุตุนิยมวิทยา ทุกวันภายหลังการตรวจ

   — สถานีของกรมอุตุนิยมวิทยา รายงานทางวิทยุโทรศัพท์หรือโทรเลข

   — สถานีฝนอำเภอและจังหวัด รายงานทางโทรเลข

   รายงานดังกล่าวนี้ กรมอุตุนิยมวิทยา จะได้รับ ตั้งแต่เวลาประมาณ 07.00 น. จนถึงเวลา 19.00 น.

4. **เกณฑ์ฝนใน 1 วัน** (24 ชั่วโมง)

ฝนเล็กน้อย	จำนวนตั้งแต่	0.1 — 10.0 มิลลิเมตร
ฝนปานกลาง	„	10.1 — 35.0 „
ฝนหนัก	„	35.1 — 90.0 „
ฝนตกหนักมาก	„	90.1 มิลลิเมตร ขึ้นไป
ช่องว่าง	หมายความว่า	ไม่มีฝนตกหรือยังไม่ได้รับรายงาน
T	„	ฝนตกน้อยไม่ถึง 0.1 มิลลิเมตร

ข้อมูลต่าง ๆ เหล่านี้ได้ดำเนินการจัดพิมพ์โดยรีบด่วน เพื่อสนองความต้องการแก่ผู้ใช้ จึงยังไม่ได้ทำการตรวจสอบ ฉะนั้น ผู้ใช้จึงควรพิจารณาข้อมูลก่อนที่จะนำไปใช้ หากมีข้อสงสัยประการใด โปรดติดต่อสอบถามเจ้าหน้าที่ งานสถิติอุตุนิยมวิทยา กองภูมิอากาศ โทรศัพท์ 3916054 และ 3910178

กองภูมิอากาศ กรมอุตุนิยมวิทยา
กรุงเทพมหานคร

การคาดหมายลักษณะอากาศใน ๗ วันข้างหน้า

ตั้งแต่วันที่ ๑๖ – ๒๒ พฤษภาคม ๒๕๒๐

ลักษณะทั่วไป

คาดว่าร่องความกดอากาศต่ำจะพาดผ่านภาคใต้ของประเทศไทย

ภาคเหนือ ภาคตะวันออกเฉียงเหนือ ภาคกลาง ภาคตะวันออกรวมทั้งชายฝั่ง	จะมีฝนหรือฝนฟ้าคะนองกระจายตลอดสัปดาห์ โดยเฉพาะในบริเวณฝั่งตะวันออกของอ่าวไทย
ภาคใต้ฝั่งตะวันออก	ตลอดสัปดาห์จะมีฝนเป็นแห่ง ๆ
ภาคใต้ฝั่งตะวันตก	จะมีฝนเกือบทั่วไปโดยมีฝนฟ้าคะนองเป็นแห่ง ๆ
กรุงเทพมหานคร	จะมีฝนหรือฝนฟ้าคะนองเป็นแห่ง ๆ ตลอดสัปดาห์

กรมอุตุนิยมวิทยา

๑๖ พ.ค. ๒๐

Weather outlook for the period 16 - 22 May 1977

General Situation

The low pressure trough is expected to lie across Southern Thailand.

Northern Part: Northeastern Part: Central Part: Eastern part and Coastal Area:	Scattered showers or thundershowers throughout the week particularly along the east coast.
Southern Thailand East Coast:	Widely scattered showers throughout the week.
Southern Thailand West Coast:	Almost widespread rain with widely scattered thundershowers.
Bangkok Metropolis:	Widely scattered showers or thundershowers throughout the week.

Meteorological Department
16 May 1977

สรุปลักษณะอากาศทั่วไปในรอบสัปดาห์

ตั้งแต่วันที่ ๙ – ๑๕ พฤษภาคม ๒๕๒๐

๑. ร่องความกดอากาศต่ำพาดผ่านภาคใต้ตอนล่างของประเทศไทยตลอดระยะสัปดาห์นี้ พายุดีเปรสชั่นลูกหนึ่งก่อตัวขึ้นในอ่าวเบงกอลในตอนกลางสัปดาห์ ต่อมาทวีกำลังแรงขึ้นเป็นพายุไซโคลนพร้อมกับเคลื่อนตัวทางทิศเหนือในตอนปลายสัปดาห์ได้ขึ้นฝั่งบังคลาเทศและอ่อนกำลังลง ลักษณะเช่นนี้ทำให้มีฝนกระจายในเกือบทุกภาคและมีฝนเกือบทั่วไปโดยมีฝนตกหนักบางแห่งในภาคเหนือตลอดช่วงนี้

๒. รายงานอุณหภูมิสูงสุดในภาคต่าง ๆ ของประเทศไทยมีดังนี้.–

ภาคเหนือ	๓๘.๑ °ซ.ที่ อ.เมือง	จ.อุตรดิตถ์	เมื่อวันที่	๑๑ พ.ค.
ภาคตะวันออกเฉียงเหนือ	๓๘.๔ °ซ.ที่ อ.โชคชัย	จ.นครราชสีมา	"	๑๐ พ.ค.
ภาคกลาง	๓๗.๔ °ซ.ที่ อ.เมือง	จ.นครสวรรค์	"	๙ พ.ค.
		จ.ลพบุรี	"	๑๑ พ.ค.
ภาคตะวันออก	๓๗.๖ °ซ.ที่ อ.กบินทร์บุรี	จ.ปราจีนบุรี	"	๑๐ พ.ค.
ภาคใต้	๓๖.๗ °ซ.ที่ สนามบินตรัง	จ.ตรัง	"	๑๐ พ.ค.

๓. รายงานฝนสูงสุดในภาคต่าง ๆ ของประเทศไทยมีดังนี้.–

ภาคเหนือ	๑๑๔.๒ มม.ที่ อ.เมือง	จ.ลำปาง	เมื่อวันที่	๙ พ.ค.
ภาคตะวันออกเฉียงเหนือ	๒๗.๗ มม.ที่ อ.พยัคฆภูมิพิสัย	จ.มหาสารคาม	"	๑๓ พ.ค.
ภาคกลาง	๔๐.๖ มม.ที่ อ.พัฒนานิคม	จ.ลพบุรี	"	๑๒ พ.ค.
ภาคตะวันออก	๕๗.๒ มม.ที่ อ.เมือง	จ.ปราจีนบุรี	"	๑๓ พ.ค.
ภาคใต้	๒๒.๒ มม.ที่ อ.ทะกั่วป่า	จ.พังงา	"	๑๑ พ.ค.

กรมอุตุนิยมวิทยา

๑๖ พ.ค. ๒๐

Weekly Weather Summary

Period 9 - 15 May 1977

1. The low pressure trough extended across the southern portion of Southern Thailand. A depression developed in the Bay of Bengal at the middle of the period then intensified to a cyclone and moved northward. It eventually landed Bangladesh and weakened at the end of the period. Consequently scattered showers or thunder showers occurred in almost parts of the Country with almost widespread rain and isolated heavy falls in Northern Part.

2. Highest temperature in various parts of Thailand were as follows:-

Northern Part	38.1°C.at Amphoe Muang	Uttaradit	on	11 May
Northeastern Part	38.4°C.at Chok Chai	Nakhon Ratchasima	"	10 May
Central Part	37.4°C.at Amphoe Muang	Nakhon Sawan	"	9 May
		Lop Buri	"	11 May
Eastern Part	37.6°C.at Kabin Buri	Prachin Buri	"	10 May
Southern Part	36.7 C.at Trang Airport	Trang	"	10 May

3. Heaviest rainfall in various parts of Thailand were as follows:-

Northern Part	114.2 mm. at	Amphoe Muang	Lamphun	on 9 May
Northeastern Part	67.7 mm. at	Phayakkhaphum Phisai	Maha Sarakham	" 13 May
Central Part	90.6 mm. at	Phatthana Nikhom	Lop Buri	" 12 May
Eastern Part	57.2 mm. at	Amphoe Muang	Prachin Buri	" 13 May
Southern Part	62.2 mm. at	Takua Pa	Phangnga	" 11 May

Meteorological Department
16 May 1977

ข่าวอากาศเพื่อการเกษตรประจำสัปดาห์

เมื่อวันที่ 9 – 15 พฤษภาคม 2520 มีลักษณะอากาศซึ่งพอสรุปได้ดังต่อไปนี้ : –

ร่องความกดอากาศต่ำพาดผ่านภาคใต้ตอนล่างของประเทศไทยตลอดระยะสัปดาห์นี้ พายุดีเปรสชั่นลูกหนึ่งก่อตัวขึ้นในอ่าวเบงกอลในตอนกลางสัปดาห์ ต่อมาได้กำลังแรงขึ้นเป็นพายุไซโคลนพร้อมกับเคลื่อนตัวทางทิศเหนือ ในตอนปลายสัปดาห์ได้ขึ้นฝั่งบังคลาเทศและอ่อนกำลังลง ลักษณะเช่นนี้ทำให้มีฝนกระจายในเกือบทุกภาค และมีฝนเกือบทั่วไปโดยมีฝนตกหนักบางแห่งในภาคเหนือตลอดช่วงนี้

ข้อควรทราบ

ลมมรสุมตะวันตกเฉียงใต้เริ่มพัดปกคลุมประเทศไทย ลักษณะเช่นนี้จะทำให้ภาคต่าง ๆ มีฝนดีขึ้น โดยเฉพาะภาคใต้ด้านตะวันตกจะมีฝนเกือบทั่วไปและมีปริมาณมากขึ้น.

กรมอุตุนิยมวิทยา

16 พฤษภาคม 2520

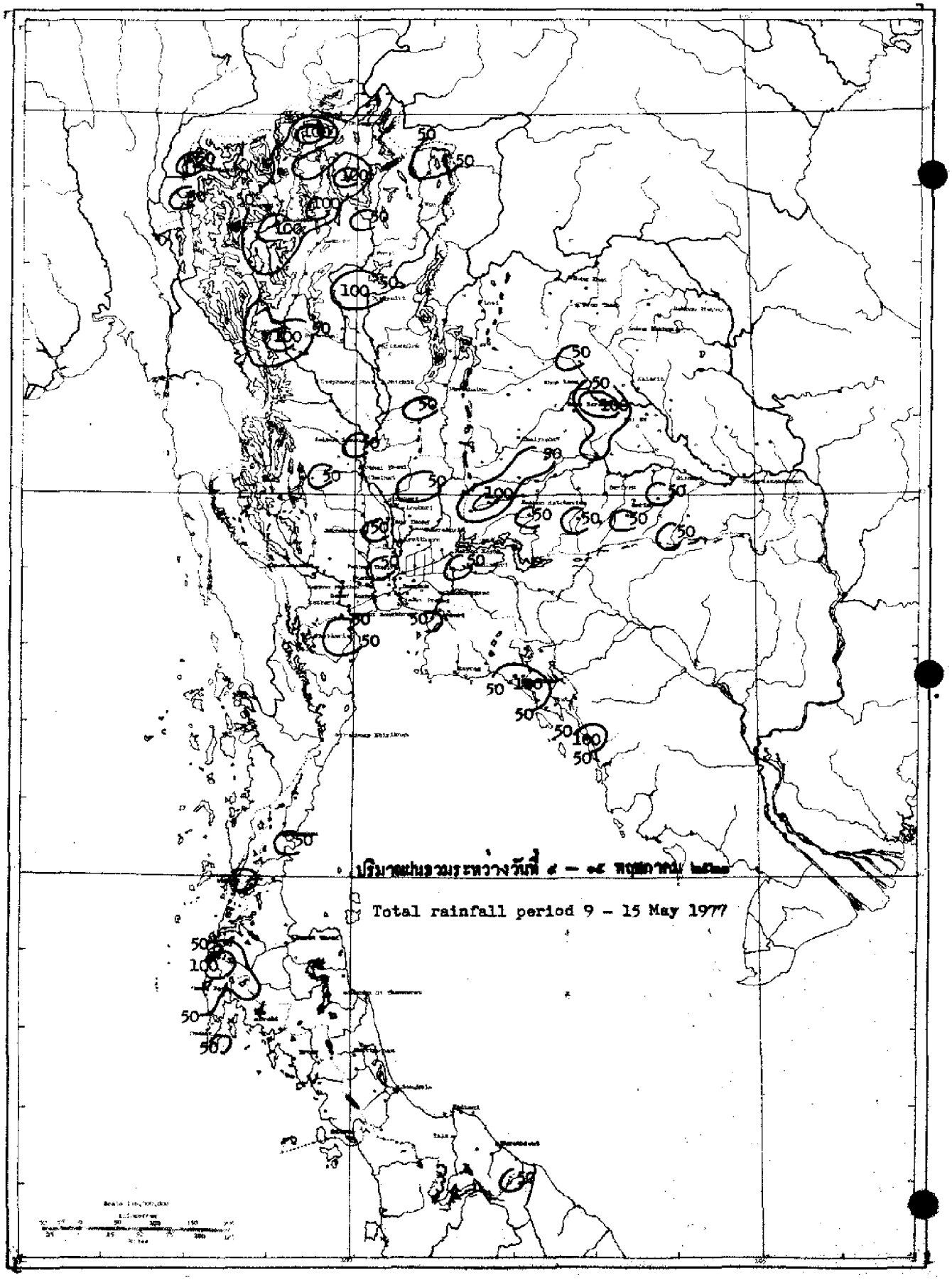
ปริมาณฝนรวมระหว่างวันที่ ๙ – ๑๕ พฤษภาคม ๒๕๒๐
Total rainfall period 9 – 15 May 1977

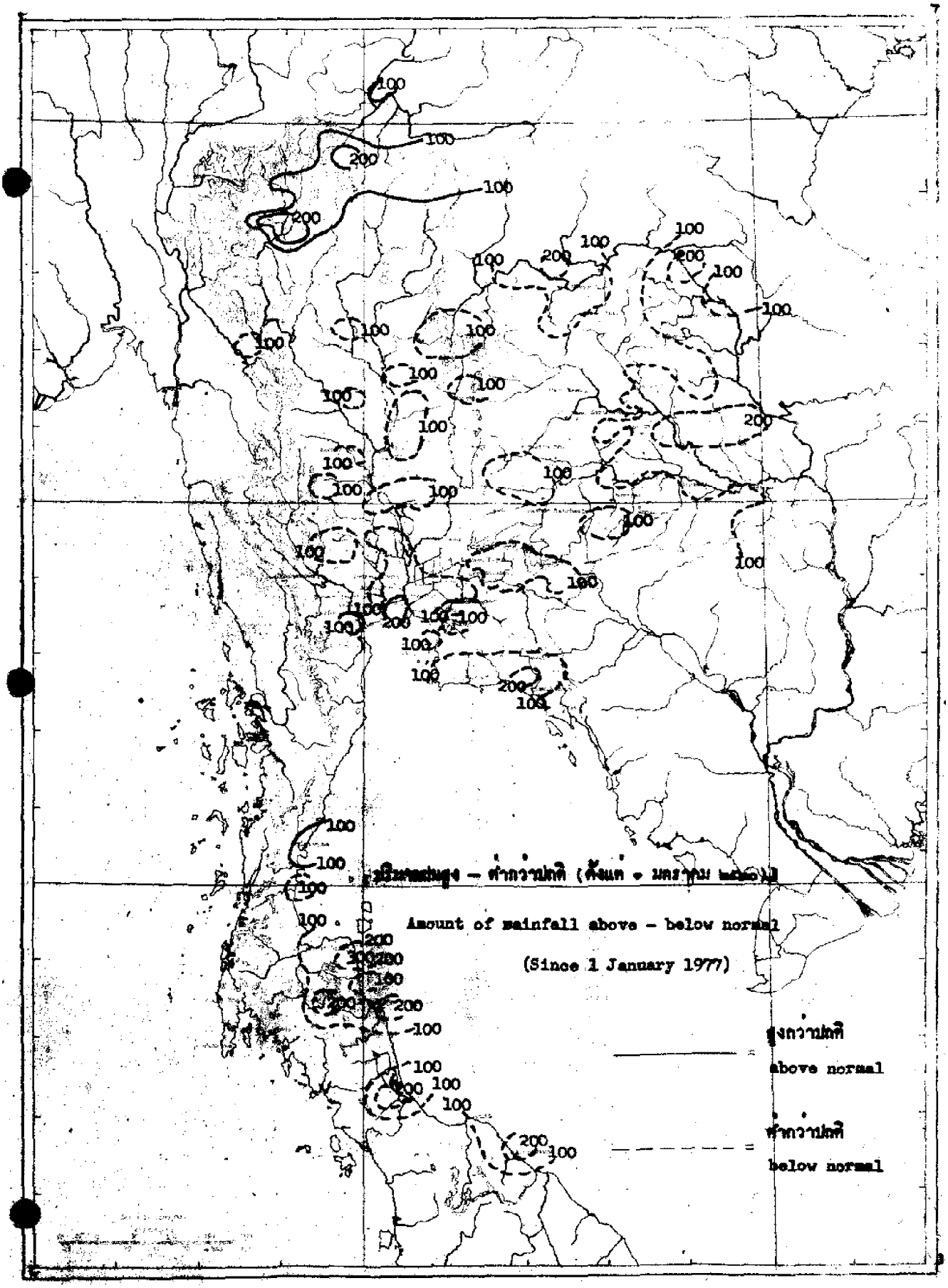
ปริมาณฝนสูง – ต่ำกว่าปกติ (ตั้งแต่ 1 มกราคม พ.ศ.2520)
Amount of rainfall above – below normal
(Since 1 January 1977)
สูงกว่าปกติ
above normal
ต่ำกว่าปกติ
below normal

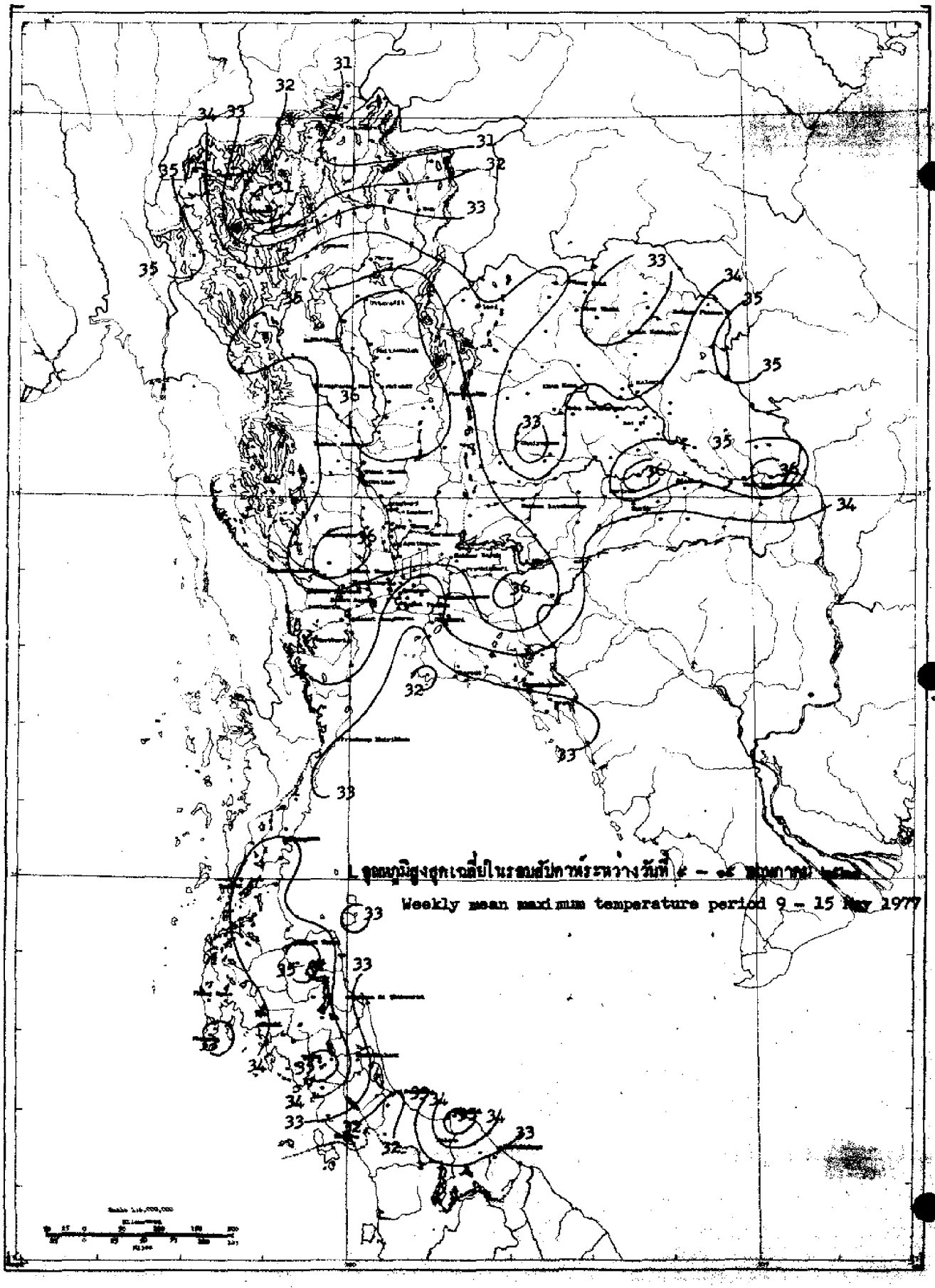

แผนภูมิอุณหภูมิสูงสุดเฉลี่ยในรอบสัปดาห์ระหว่างวันที่ 9 – 15 พฤษภาคม 2520

Weekly mean maximum temperature period 9 – 15 May 1977

ลำดับที่	สถานีฝน Station	วันที่และจำนวนน้ำฝนเป็นมิลลิเมตร Date and amount of rainfall in millimeters							ฝนรวม มม. Total rainfall mm.	ฝนรวมตั้งแต่ 1 มกราคม Accumulative rainfall since 1 January	
		พฤษภาคม May								ปริมาณ มม. Amount mm.	สูงต่ำกว่าปกติ Above or below Normal
		9	10	11	12	13	14	15			
	ภาคเหนือ NORTHERN PART										
1	เชียงราย CHIANG RAI*	6.2		7.7	5.3	2.3	T	13.7	28.2	295.7	+ 33.0
2	แม่สาย Mae Sai	4.2		4.6	T		10.6		19.4	271.3	+ 79.5
3	เชียงแสน Chiang Saen	4.2			3.3		15.9		23.4	285.4	+100.3
4	เชียงของ Chiang Khong	1.0							1.0	259.0	+ 73.1
5	แม่จัน Mae Chan	7.6							7.6	140.9	-133.7
6	แม่สรวย Mae Suai	15.2		58.3	31.2				104.7	350.5	+154.9
7	เทิง Thoeng	5.0			3.5				8.5	264.0	+ 9.5
8	เชียงคำ Chiang Kham	6.6			3.6				10.2	336.5	+117.3
9	เวียงป่าเป้า Wiang Pa Pao	16.6			13.1				29.7	141.8	- 12.9
10	พาน Phan	7.7			6.7				14.4	358.0	+231.0
11	แม่ใจ Mae Chai	23.8			2.1	3.7	39.0		68.6	461.3	+169.2
12	พะเยา Phayao	88.6				12.6			101.2	275.1	+101.6
13	จุน Chun								0.0	161.2	-114.7
14	แม่ฮ่องสอน MAE HONG SON*	41.1		2.8		T	10.3	17.0	71.2	250.7	+ 88.5
15	ปาย Pai								0.0	169.3	- 6.7
16	ขุนยวม Khun Yuam	58.2							58.2	241.3	+ 84.9
17	แม่ลาน้อย Mae La Noi			7.1			9.6		16.7	186.7	
18	แม่สะเรียง* Mae Sariang*	0.7		7.8		0.7	5.7	0.1	15.0	241.7	+ 73.2
19	เชียงใหม่ CHIANG MAI*	40.0		0.3	3.7	10.8			54.8	278.4	+ 85.0
20	ฝาง Fang	10.0		8.1		8.5			26.6	203.6	+ 42.5
21	แม่อาย Mae Ai										
22	เชียงดาว Chiang Dao	16.2			38.5				54.7	248.6	+ 32.5
23	แม่แตง Mae Taeng	16.1		1.9	14.5	4.5	2.7		39.7	276.6	+120.7
24	แม่ริม Mae Rim	32.5	4.4		17.8	8.4	13.7		76.8	225.0	+ 61.8
25	สันทราย San Sai	36.5			14.2	6.8			57.5	277.7	+106.8
26	ดอยสะเก็ด Doi Saket	43.2			25.3	9.4	1.5		79.4	268.7	+121.5
27	สันกำแพง San Kamphaeng								0.0	132.2	+ 10.8
28	หางดง Hang Dong	51.2			8.8	13.1	1.0		74.1	310.7	+146.3
29	สารภี Saraphi	61.0			21.0	2.5			84.5	223.0	
30	สันป่าตอง San Pa Tong					19.4			19.4	160.6	+ 6.0
31	จอมทอง Chom Thong	53.5		6.3	6.1	9.8			80.7	380.3	+219.1
32	ฮอด Hot	20.8		11.1	11.1	0.8	3.1		46.9	170.3	- 2.9
33	ลำพูน LAMPHUN	114.2		1.2	11.6	13.5	1.5		142.0	302.8	+161.3
34	ป่าซาง Pa Sang	105.0			8.5		19.0		132.5	418.5	+259.5
35	ลี้ Li	2.3		30.2	20.6	19.3			72.4	283.1	+ 54.1
36	ลำปาง LAMPANG*	23.7		1.2	0.3	11.5		1.6	38.3	262.0	+ 70.8
37	งาว Ngao	18.1							18.1	222.8	- 16.5
38	แจ้ห่ม Chae Hom	53.7			32.8	25.0			111.5	279.3	+135.4
39	เกาะคา Ko Kha	4.2			22.6	1.2			28.0	243.7	+ 46.0
40	แม่ทะ Mae Tha	1.9		33.2	10.3		0.3		45.7	199.0	- 22.8

สถานีฝน	Station	วันที่และจำนวนน้ำฝนเป็นมิลลิเมตร Date and amount of rainfall in millimetres							ฝนรวม มม. Total rainfall mm.	ฝนรวมตั้งแต่ 1 มกราคม Accumulative rainfall since 1 January	
		พฤษภาคม May								ปริมาณ มม. Amount mm.	สูงต่ำกว่าปกติ Above or below Normal
		9	10	11	12	13	14	15			
41 เถิน	Thoen	T			19.5				19.5	116.7	- 36.3
42 แม่พริก	Mae Phrik	3.7			24.0				27.7	209.3	+ 42.1
43 แพร่	PHRAE*	11.5	0.5	8.4	4.1	2.2	6.4	T	33.1	266.0	+ 69.6
44 สอง	Song	43.1			11.1				54.2	262.4	+ 36.9
45 สูงเม่น	Sung Men			28.4					28.4	164.8	+ 36.0
46 เด่นชัย	Den Chai	12.5		8.4	3.5				24.4	176.1	- 60.6
47 น่าน	NAN*	29.3	T	T	T	6.7		1.6	37.6	340.4	+ 76.2
48 ทุ่งช้าง	Thung Chang	23.1				30.0			53.1	409.1	+142.8
49 เชียงกลาง	Chiang Klang	40.3	9.0						49.3	259.0	
50 ท่าวังผา	Tha Wang Pha*	7.7	T		11.5	13.1	2.2		34.5	407.1	+180.9
51 ปัว	Pua	8.0			6.2	52.0			66.2	345.3	+146.6
52 สา	Sa	6.8							6.8	209.6	- 30.9
53 นาน้อย	Na Noi	28.6	7.3			10.4			26.3	202.3	+ 30.7
54 อุตรดิตถ์	UTTARADIT*			2.0	56.0	6.3	0.2	2.3	66.8	241.0	+ 16.7
55 ฟากท่า	Fak Tha	25.4							25.4	156.5	- 74.6
56 น้ำปาด	Nam Pat					20.0			20.0	194.8	- 3.3
57 สนามบินอุตรดิตถ์	Uttaradit Airport*										
58 ท่าปลา	Tha Pla	17.8			22.7	12.5			53.0	238.8	+ 24.7
59 ลับแล	Laplae			43.6		42.2	22.2		105.0	223.3	- 12.2
60 ตาก	TAK*	0.4			84.7	10.0	0.4		95.5	217.7	+ 30.6
61 เขื่อนภูมิพล	Bhumibol Dam*	11.7		T	43.6	4.4	T	T	59.7	159.4	+ 20.3
62 บ้านตาก	Ban Tak	38.8			59.8	6.6			105.2	188.8	+ 40.6
63 แม่ระมาด	Mae Ramat								0.0	7.4	-106.1
64 แม่สอด	Mae Sot*		T	1.1	28.7	1.8	14.4	2.6	48.6	98.9	- 30.1
65 สุโขทัย	SUKHOTHAI		8.4			14.5			22.9	90.2	- 59.3
66 ทุ่งเสลี่ยม	Thung Saliam						35.5		35.5	245.6	+ 26.1
67 สวรรคโลก	Sawankhalok								0.0	31.1	-116.6
68 กงไกรลาศ	Kong Krailat	8.6		17.9					26.5	166.8	- 27.4
69 บ้านด่านลานหอย	Ban Dan Lan Hoi								0.0	142.9	- 92.7
70 พิษณุโลก	PHITSANULOK*	7.0	2.6	0.1	3.8			1.5	15.0	246.8	+ 15.2
71 นครไทย	Nakhon Thai				19.8				19.8	94.4	-136.5
72 พรหมพิราม	Phrom Phiram	18.0			16.0	8.5			42.5	130.5	- 0.8
73 วังทอง	Wang Thong	0.9		4.7	2.9	33.5			42.0	166.1	- 40.4
74 บางกระทุ่ม	Bang Krathum					23.6	22.7		46.3	80.6	-140.2
75 กำแพงเพชร	KAMPHAENG PHET	0.6							0.6	57.0	- 79.0
76 พรานกระต่าย	Phan Kratai			3.8					3.8	212.6	+ 16.9
77 คลองขลุง	Khlong Khlung								0.0	43.8	-100.4
78 ขาณุวรลักษบุรี	Khanu Woralaksaburi	T					20.0		20.0	213.3	- 27.6
79 พิจิตร	PHICHIT			4.2	6.3	16.9	1.3		28.7	117.9	- 84.0
80 สามง่าม	Sam Ngam					23.0			23.0	127.9	- 52.0
81 ตะพานหิน	Taphan Hin	2.1		4.3					6.4	57.6	-132.1

สถานีฝน	Station	วันที่และจำนวนน้ำฝนเป็นมิลลิเมตร Date and amount of rainfall in millimeters							ฝนรวม มม. Total rainfall mm.	ฝนรวมตั้งแต่ 1 มกราคม Accumulative rainfall since 1 January	
		พฤษภาคม May								ปริมาณ มม. Amount mm.	สูงต่ำกว่าปกติ Above or below Normal
		9	10	11	12	13	14	15			
82 บางมูลนาก	Bang Mun Nak				9.5				9.5	60.1	-162.4
83 โพทะเล	Pho Thale				22.9				22.9	104.1	- 89.9
84 เพชรบูรณ์	PHETCHABUN*	1.5		6.4	4.3	0.1	0.7	12.4	25.4	98.4	-150.1
85 หล่มเก่า	Lom Kao				T				T	73.0	-116.1
86 หล่มสัก	Lom Sak*			6.4	3.1			7.3	16.8	160.3	- 64.1
87 ชนแดน	Chon Daen	40.3		48.4	1.6		1.6		91.9	200.6	+ 26.7
88 หนองไผ่	Nong Phai								0.0		
89 วิเชียรบุรี	Wichian Buri*				0.7	6.6	7.3		14.6	211.9	+ 1.4
ภาคตะวันออกเฉียงเหนือ NORTHEASTERN PART											
1 เลย	LOEI*	1.3			0.9		0.6		2.8	232.6	- 37.1
2 เชียงคาน	Chiang Khan	16.4					2.0		18.4	112.7	-163.7
3 ท่าลี่	Tha Li					22.4			22.4	199.4	+ 27.8
4 ด่านซ้าย	Dan Sai								0.0	73.2	-181.1
5 วังสะพุง	Wang Saphung	15.2							15.2	220.8	- 74.9
6 หนองคาย	NONG KHAI			T	7.3	T			7.3	148.4	-190.9
7 ศรีเชียงใหม่	Si Chiang Mai	2.4							2.4	60.0	-225.4
8 ท่าบ่อ	Tha Bo				4.2	4.3			8.5	155.4	-108.4
9 โพนพิสัย	Phon Phisai								0.0	241.4	+ 4.5
10 บึงกาฬ	Bung Kan	13.4							13.4	225.3	- 62.8
11 เซกา	Seka								0.0	200.4	+ 2.6
12 อุดรธานี	UDON THANI	2.4				2.8			5.2	280.9	+ 12.4
13 เพ็ญ	Phen								0.0	57.3	-154.0
14 กุมภวาปี	Kumphawapi								0.0	141.5	- 59.1
15 หนองหาน	Nong Han						5.0		5.0	151.3	- 15.4
16 หนองบัวลำภู	Nong Bua Lam Phu								0.0		-165.6
17 สกลนคร	SAKON NAKHON*	13.8				4.0	2.9		20.7	119.0	-164.8
18 วานรนิวาส	Wanon Niwat				38.6				38.6	102.5	-150.3
19 สว่างแดนดิน	Sawang Daen Din			7.8	10.4	8.0			26.2	278.7	- 14.7
20 พรรณานิคม	Phanna Nikhom	17.6				12.2			29.8	152.4	-120.4
21 นครพนม	NAKHON PHANOM	T			T	2.0		23.3	25.3	194.7	- 99.5
22 บ้านแพง	Ban Phaeng			0.8	23.2				24.0	174.5	-206.7
23 ท่าอุเทน	Tha Uthen	2.1							2.1	250.4	+ 17.5
24 นาแก	Na Kae	2.7							2.7	151.1	-146.8
25 ธาตุพนม	That Phanom			50.4					50.4	133.2	-143.8
26 มุกดาหาร	Mukdahan*	0.1		14.6	T	7.0		T	21.7	150.0	-103.4
27 กาฬสินธุ์	KALASIN	1.6		17.2		11.8			30.6	104.8	-136.8
28 ยางตลาด	Yang Talat	T		7.9		4.5			12.4	84.4	-166.3
29 สหัสขันธ์	Sahatsakhan								0.0	157.3	- 54.2
30 กุฉินารายณ์	Kuchinarai			26.6		6.1			28.7	140.6	- 61.1
31 ร่องคำ	Kamalasai			21.5					21.5	104.5	-117.9
32 ร้อยเอ็ด	ROI ET*	T		1.9		15.0			16.9	110.9	-138.6

ลำดับที่	สถานีฝน Station	วันที่และจำนวนน้ำฝนเป็นมิลลิเมตร Date and amount of rainfall in millimetres							ฝนรวม มม. Total rainfall mm.	ฝนรวมตั้งแต่ 1 มกราคม Accumulative rainfall since 1 January	
		พฤษภาคม May								ปริมาณ มม. Amount mm.	สูงต่ำกว่าปกติ Above or below Normal
		9	10	11	12	13	14	15			
33	โพนทอง Phon Thong								0.0	120.8	-111.8
34	ธวัชบุรี Thawatchaburi								0.0		-268.2
35	อาจสามารถ At Samat								0.0		-224.2
36	เสลภูมิ Selaphum								0.0		-245.9
37	จตุรพักตร์พิมาน Chaturaphak Phiman					36.0			36.0	134.0	- 66.7
38	เกษตรวิสัย Kaset Wisai								0.0	77.6	-161.8
39	สุวรรณภูมิ Suwannaphum								0.0	93.5	-181.8
40	มหาสารคาม MAHA SARAKHAM	40.2		19.6		40.8			100.6	169.6	- 95.3
41	เชียงยืน Chiang Yun			24.7					24.7	132.7	- 80.9
42	กันทรวิชัย Kantharawichai								0.0	40.2	-197.7
43	โกสุมพิสัย Kosum Phisai*	2.0		53.4		63.6			119.0	272.3	- 27.3
44	บรบือ Borabu	42.0		6.9		63.5			112.4	199.5	- 95.6
45	วาปีปทุม Wapi Pathum								0.0	134.9	- 25.0
46	พยัคฆภูมิพิสัย Phayakkhaphum Phisai	21.0		4.8		67.7			93.5	348.3	+ 81.9
47	ขอนแก่น KHON KAEN*	22.2				12.8	T		35.0	245.4	+ 21.0
48	น้ำพอง Nam Phong	2.5				9.2	58.8		70.5	248.5	+ 89.9
49	ภูเวียง Phu Wiang	12.1							12.1	222.2	- 39.5
50	ชุมแพ Chum Phae	5.6							5.6	194.0	+ 26.6
51	มัญจาคีรี Mancha Khiri	11.5		3.5			14.5		29.5	157.7	- 54.3
52	ชนบท Chonnabot	38.9				4.1			43.0	281.0	+ 42.0
53	บ้านไผ่ Ban Phai	7.0		7.3		2.4			16.7	210.6	- 49.2
54	พล Phon	21.4		3.9		16.7			42.0	333.2	+ 86.6
55	หนองสองห้อง Nong Song Hong	5.9			11.2	4.9			22.0	103.1	-127.4
56	ชัยภูมิ CHAIYAPHUM*	16.8			28.1	T	2.7		47.6	180.3	- 70.9
57	เกษตรสมบูรณ์ Kaset Sombun				2.5				2.5	72.6	- 95.6
58	ภูเขียว Phu Khieo								0.0	269.9	+ 75.1
59	คอนสวรรค์ Khon Sawan	8.6				0.6			9.2	260.8	+ 34.9
60	จัตุรัส Chatturat	T		3.3	30.2	10.4	T		43.9	150.1	-123.4
61	บำเหน็จณรงค์ Bamnet Narong	25.2				14.1			39.3	187.3	-128.3
62	นครราชสีมา NAKHON RATCHASIMA*	6.5			13.8	0.4			20.7	174.7	-100.4
63	บัวใหญ่ Bua Yai								0.0		
64	คง Khong	67.3							67.3	145.1	- 38.4
65	ด่านขุนทด Dan Khun Thot				38.5	11.0			49.5	145.5	-104.0
66	โนนไทย Non Thai								0.0	107.7	-119.3
67	โนนสูง Non Sung	40.5							40.5	180.0	- 64.6
68	พิมาย Phimai	20.0		25.7					45.7	187.9	
69	สีคิ้ว Sikhiu			60.0		44.0	5.2		109.2	265.0	+ 13.5
70	สูงเนิน Sung Noen					26.7	55.6		82.3	267.6	- 22.1
71	ปักธงชัย Pak Thong Chai				3.8	33.4			37.2	207.1	- 31.0
72	โชคชัย Chok Chai*			6.2	46.5	1.5			54.2	191.7	- 38.5
73	ครบุรี Khon Buri								0.0	192.1	- 28.6

สถานีฝน	Station	วันที่และจำนวนน้ำฝนเป็นมิลลิเมตร Date and amount of rainfall in millimeters พฤษภาคม May 9	10	11	12	13	14	15	ฝนรวม มม. Total rainfall mm	ฝนรวมตั้งแต่ 1 มกราคม Accumulative rainfall since 1 January ปริมาณ มม. Amount mm.	สูงต่ำกว่าปกติ Above or below Normal
74 บุรีรัมย์	BURI RAM								0.0	168.9	- 70.0
75 พุทไธสง	Phutthaisong	0.7							0.7	181.8	- 77.0
76 สตึก	Satuk	1.1				15.5			16.6	84.8	-166.7
77 ลำปลายมาศ	Lam Phai Mat								0.0	220.3	- 60.1
78 นางรอง	Nang Rong	79.7			T				79.7	147.8	-108.0
79 สุรินทร์	SURIN				27.6			4.9	32.5	185.7	- 46.1
80 รัตนบุรี	Rattanaburi								0.0	75.8	- 158.2
81 ท่าตูม	Tha Tum	T							T	104.9	- 84.6
82 ศีขรภูมิ	Sikhoraphum								0.0		
83 ปราสาท	Prasat				59.2				59.2	162.6	- 44.3
84 สังขะ	Sangkha	52.4			40.0				92.4	211.2	+ 29.7
85 ศรีสะเกษ	SI SA KET								0.0	71.8	-151.3
86 ราษีไศล	Rasi Salai								0.0	60.4	-139.7
87 กันทรารมย์	Kantharurom	3.4							3.4	102.3	- 96.4
88 ขุขันธ์	Khukhan								0.0	127.5	- 89.4
89 ขุนหาญ	Khun Han	20.2							20.2	187.4	- 35.6
90 กันทรลักษ์	Kantharalak								0.0	96.4	-128.0
91 อุบลราชธานี	UBON RATCHATHANI	4.5				4.0		T	8.5	90.4	-184.7
92 เขมราฐ	Khemarat			1.2		60.5			61.7	181.7	- 25.4
93 อำนาจเจริญ	Amnat Charoen	8.6							8.6	57.5	-212.1
94 ยโสธร	Yasothon								0.0	3.5	-249.4
95 ตระการพืชผล	Trakan Phutphon								0.0	118.4	- 92.5
96 มหาชนะชัย	Maha Chana Chai								0.0	84.4	-169.6
97 เขื่องใน	Khuang Nai								0.0	48.3	-175.0
98 โขงเจียม	Khong Chium								0.0		
99 เดชอุดม	Det Udom	6.6							6.6	113.5	-143.1
100 บุณฑริก	Buntharik								0.0		
ภาคกลาง	CENTRAL PART										
1 นครสวรรค์	NAKHON SAWAN			56.7	5.8	3.2	T		65.7	212.3	- 21.9
2 บรรพตพิสัย	Banphot Phisai								0.0	226.1	+ 66.6
3 ชุมแสง	Chumsaeng			5.1					5.1	60.9	-162.2
4 หนองบัว	Nong Bua										
5 ลาดยาว	Lat Yao						7.8		7.8	144.8	- 21.7
6 ท่าตะโก	Tha Tako								0.0	98.7	-121.7
7 พยุหคีรี	Phayuha Khiri								0.0	24.3	-147.2
8 ตาคลี	Takhli								0.0	46.4	-185.7
9 อุทัยธานี	UTHAI THANI								0.0	152.7	- 22.2
10 สว่างอารมณ์	Sawang Arom								0.0		
11 บ้านไร่	Ban Rai								0.0	50.9	-150.9
12 ทัพทัน	Thap than						11.5		11.5	169.6	- 61.4
13 หนองฉาง	Nong Chang					15.2	55.8		71.0	227.8	- 10.1

สถานีฝน	Station	วันที่และจำนวนน้ำฝนเป็นมิลลิเมตร Date and amount of rainfall in millimeters							ฝนรวม มม. Total rainfall mm.	ฝนรวมตั้งแต่ 1 มกราคม Accumulative rainfall since 1 January	
		พฤษภาคม May								ปริมาณ มม. Amount mm.	สูงต่ำกว่าปกติ Above or below Normal
		9	10	11	12	13	14	15			
14 หนองขาหย่าง	Nong Khayang					34.4			34.4	236.6	+ 55.6
15 **ชัยนาท**	**CHAI NAT**								0.0	99.2	- 73.3
16 มโนรมย์	Manorom						3.6		3.6	99.7	-117.5
17 วัดสิงห์	Wat Sing						9.7		9.7	111.6	-126.0
18 หันคา	Hankha								0.0	77.6	-116.6
19 **สิงห์บุรี**	**SING BURI**								0.0	116.8	- 68.2
20 อินทร์บุรี	In Buri								0.0	63.8	-151.8
21 บางระจัน	Bang Rachan								0.0	102.5	-123.9
22 พรหมบุรี	Phrom Buri								0.0	114.0	- 97.0
23 **ลพบุรี**	**LOP BURI***	0.1					4.0		4.1	213.9	- 48.6
24 บ้านหมี่	Ban Mi								0.0	80.8	-142.8
25 บ้านชุม	Ban Chum*	7.9		27.5	5.2	10.5	1.7		52.8	360.8	+ 60.4
26 ชัยบาดาล	Chai Badan	17.9			4.8	0.4	11.4		34.5	203.0	- 32.0
27 พัฒนานิคม	Phatthana Nikhom				90.6				90.6	226.7	- 62.2
28 โคกสำโรง	Khok Samrong								0.0	116.7	- 76.3
29 ท่าวุ้ง	Tha Wung								0.0	153.9	- 75.5
30 **สุพรรณบุรี**	**SUPHAN BURI***						T	T	T	66.0	-179.8
31 เดิมบางนางบวช	Doembang Nangbuat								0.0	92.1	-111.8
32 สามชุก	Sam Chuk								0.0	134.6	- 57.9
33 ดอนเจดีย์	Don Chedi								0.0		-163.2
34 ศรีประจันต์	Si Phrachan								0.0		-210.6
35 อู่ทอง	U Thong								0.0	95.9	-113.4
36 บางปลาม้า	Bang Pla Ma								0.0	145.9	- 7.0
37 สองพี่น้อง	Song Phi Nong								0.0	156.0	+ 13.9
38 **อ่างทอง**	**ANG THONG**						12.0		12.0	131.9	- 87.9
39 ไชโย	Pho Thong								0.0	113.2	-106.9
40 ไชโย	Chaiyo								0.0	21.2	-137.3
41 วิเศษชัยชาญ	Wiset Chai Chan								0.0	56.4	-225.2
42 ป่าโมก	Pa Mok						58.3		58.3	200.8	- 8.0
43 **สระบุรี**	**SARABURI**			12.4	2.2				14.6	271.5	+ 50.1
44 พระพุทธบาท	Phra Phutthabat								0.0	149.0	
45 บ้านหมอ	Ban Mo					4.8			4.8	227.5	+ 69.8
46 เสาไห้	Sao Hai								0.0	227.0	+ 19.2
47 แก่งคอย	Kaeng Khoi								0.0	162.5	- 13.4
48 หนองแค	Nong Khae				14.3				14.3	228.7	- 53.9
49 **พระนครศรีอยุธยา**	**PHRA NAKHON SI AYUTTHAYA**								0.0	127.3	- 57.4
50 ท่าเรือ	Tha Rua					3.6			3.6	138.2	-110.1
51 ผักไห่	Phak Hai								0.0	243.5	- 7.1
52 บางบาล	Bang Ban								0.0	48.2	-190.1
53 เสนา	Sena								0.0	14.1	-201.9
54 บางไทร	Bang Sai								0.0	37.4	-173.8

สถานีฝน	Station	วันที่และจำนวนน้ำฝนเป็นมิลลิเมตร Date and amount of rainfall in millimeters							ฝนรวม มม. Total rainfall mm.	ฝนรวมตั้งแต่ 1 มกราคม Accumulative rainfall since 1 January	
		พฤษภาคม May								ปริมาณ มม. Amount mm.	สูงต่ำกว่าปกติ Above or below Normal
		9	10	11	12	13	14	15			
55 บางปะอิน	Bang Pa-in								0.0	44.8	- 58.6
56 ปทุมธานี	PATHUM THANI								0.0	46.5	-159.7
57 หนองเสือ	Nong Sua						75.6		75.6	189.3	- 73.2
58 ธัญบุรี	Thanyaburi								0.0	460	-229.4
59 รังสิต	Rangsit								0.0	168.5	- 95.6
60 ลำลูกกา	Lam Luk Ka			2.5					2.5	52.6	-176.3
61 นนทบุรี	NONTHABURI								0.0		-135.8
62 บางบัวทอง	Bang Bua Thong			3.4					3.4	169.3	- 33.5
63 ธนบุรี	THON BURI										
64 ตลิ่งชัน	Taling Chan										
65 บางขุนเทียน	Bang Khun Thian										
66 ราษฎร์บูรณะ	Rat Burana										
67 กรุงเทพมหานคร	BANGKOK METROPOLIS		T	16.1	0.3			3.0	19.4	129.5	-136.8
68 สนามบินดอนเมือง	Don Muang Airport			0.1				0.1	0.2	145.5	- 97.1
69 บางเขน	Bang Khen			6.5					6.5	75.4	-186.6
70 มีนบุรี	Min Buri								0.0		-248.9
71 ลาดกระบัง	Lat Krabang								0.0	21.2	-221.9
72 ศูนย์วิจัยบางนา	Bangk Na		0.5	8.5				29.3	38.3	90.3	
73 กาญจนบุรี	KANCHANABURI					0.1			0.1	156.1	- 70.8
74 สังขละบุรี	Sangkhla Buri										
75 เหมืองปิล็อก	Pilok										
76 ทองผาภูมิ	Thong Pha Phum								0.0	154.1	- 86.0
77 ศรีสวัสดิ์	Si Sawat										
78 ไทรโยค	Sai Yok										
79 พนมทวน	Phanom Thuan					19.6			19.6	143.7	- 17.5
80 ท่าม่วง	Tha Muang					48.5			48.5	130.6	- 37.2
81 นครปฐม	NAKHON PATHOM				T	10.4			10.4	117.0	- 70.2
82 บางเลน	Bang Len								0.0	20.5	-169.7
83 นครชัยศรี	Nakhon Chaisi								0.0	35.2	-119.3
84 ราชบุรี	RATCHABURI								0.0	86.4	- 73.9
85 บ้านโป่ง	Ban Pong		5.8			17.4	24.0		47.2	167.7	+ 18.8
86 โพธาราม	Photharam		0.9				35.4		36.3	151.1	- 38.7
87 ดำเนินสะดวก	Damnoen Saduak								0.0		-126.2
88 ปากท่อ	Pak Tho						73.2		73.2	291.3	+149.3
89 สมุทรสงคราม	SAMUT SONGKHRAM								0.0	41.3	- 91.0
90 บางคณฑี	Bang Khonthi								0.0	59.6	-105.4
91 อัมพวา	Amphawa								0.0	62.2	- 80.3
92 สมุทรสาคร	SAMUT SAKHON			14.4					14.4	50.5	-208.5
93 กระทุ่มแบน	Kratum Baen			3.6					3.6	23.9	-196.9
94 สมุทรปราการ	SAMUT PRAKAN			30.4					30.4	124.1	-168.2
95 บางพลี	Bang Phli								0.0	0.6	

สถานีฝน	Station	วันที่และจำนวนน้ำฝนเป็นมิลลิเมตร Date and amount of rainfall in millimeters							ฝนรวม มม. Total rainfall mm.	ฝนรวมตั้งแต่ 1 มกราคม Accumulative rainfall since 1 January	
		พฤษภาคม May								ปริมาณ มม. Amount mm.	สูงต่ำกว่าปกติ Above or below Normal
		9	10	11	12	13	14	15			
ภาคตะวันออก	**EASTERN PART**										
1 นครนายก	NAKHON NAYOK	7.4							7.4	146.6	- 79.2
2 บ้านนา	Ban Na						53.5		53.5	179.7	-120.5
3 ปากพลี	Pak Phli	1.3		0.2					1.5	55.8	-180.6
4 องครักษ์	Ongkharak								0.0	64.4	-207.1
5 ปราจีนบุรี	PRACHIN BURI*	4.0		1.1	20.1	57.2	3.0	0.3	85.7	254.9	- 90.4
6 ประจันตคาม	Prachantakham								0.0	143.4	-149.5
7 บ้านสร้าง	Ban Sang				20.0				20.0	174.3	-103.9
8 ศรีมหาโพธิ	Si Maha Phot	T							T	84.8	-217.3
9 กบินทร์บุรี	Kabin Buri*			49.0		T			49.0	143.1	- 82.6
10 สระแก้ว	Sa Kaeo								0.0		
11 วัฒนานคร	Watthana Nakhon				21.5				21.5	129.6	-155.8
12 อรัญประเทศ	Aranyaprathet*		15.0			T		T	15.0	316.9	+ 4.2
13 ฉะเชิงเทรา	CHACHOENGSAO								0.0	130.7	-101.7
14 บ้านโพธิ์	Ban Pho					16.7			16.7	189.0	- 38.8
15 ชลบุรี	CHON BURI*			1.6		11.7	T	40.4	53.7	372.2	+112.4
16 พานทอง	Phan Thong								0.0	37.2	
17 บ้านบึง	Ban Bung								0.0		
18 เกาะสีชัง	Ko Sichang*			2.4	0.3			2.1	4.8	122.4	-116.0
19 ศรีราชา	Si Racha					8.6			8.6	143.2	- 75.5
20 สัตหีบ	Sattahip*		T	21.0		1.0		1.1	23.1	184.6	-195.6
21 ระยอง	RAYONG								0.0		
22 บ้านค่าย	Ban Khai		0.3			14.3			14.6	190.4	-108.5
23 แกลง	Klaeng		26.8			3.2	0.6		30.6	248.0	-134.6
24 จันทบุรี	CHANTHABURI*			26.9	2.3	7.5	29.3	47.2	113.2	248.2	-163.9
25 ท่าใหม่	Tha Mai								0.0	94.4	-283.4
26 มะขาม	Makham								0.0	190.6	-156.5
27 ตราด	TRAT	0.7	19.7		7.0				27.4	132.2	
28 เขาสมิง	Khao Saming			19.0	26.4		40.6		86.0	345.9	- 25.1
29 แหลมงอบ	Laem Ngop								0.0	51.4	
30 คลองใหญ่	Khlong Yai*	13.0	T	46.9	15.0	19.2	4.6	16.4	115.1	485.0	- 98.3
ภาคใต้	**SOUTHERN PART**										
1 เพชรบุรี	PHETCHABURI						70.3		70.3	112.2	- 23.2
2 บ้านแหลม	Ban Laem								0.0	30.4	-118.5
3 บ้านลาด	Ban Lat						4.9		4.9	177.2	+ 41.7
4 ท่ายาง	Tha Yang								0.0	75.5	- 31.5
5 ชะอำ	Cha-am								0.0	58.6	- 54.7
6 ประจวบคีรีขันธ์	PRACHUAP KHIRI KHAN*								0.0	208.4	- 84.8
7 หัวหิน	Hua Hin*							0.2	0.2	133.8	- 44.2
8 ปราณบุรี	Pran Buri								0.0	127.1	
9 ชุมพร	CHUMPHON*			7.2		17.2		30.5	54.9	614.9	+161.6

สถานีตรวจ	Station	วันที่และจำนวนน้ำฝนเป็นมิลลิเมตร Date and amount of rainfall in millimeters							ผลรวม มม. Total rainfall mm.	ผลรวมตั้งแต่ 1 มกราคม Accumulative rainfall since 1 January	
		พฤษภาคม May								ปริมาณ มม. Amount mm.	สูงต่ำกว่าปกติ Above or below Normal
		9	10	11	12	13	14	15			
10 ท่าแซะ	Tha Sae								0.0	478.0	+ 82.7
11 สวี	Sawi*								0.0	511.9	+154.2
12 หลังสวน	Lang Suan								0.0	212.1	-149.0
13 สุราษฎร์ธานี	SURAT THANI*			3.0		17.1	3.0	T	23.1	109.8	-147.9
14 ไชยา	Chaiya								0.0		
15 เกาะสมุย	Ko Samui*					0.4		1.0	1.4	355.6	+ 94.9
16 พุนพิน	Phunphin			3.2					3.2	72.3	
17 ท่าฉาง	Tha Chang								0.0	8.4	
18 กาญจนดิษฐ์	Kanchanadit								0.0		
19 บ้านนาสาร	Ban Na San								0.0		
20 นครศรีธรรมราช	NAKHON SI THAMMARAT*					T	T	22.5	22.5	407.7	-121.5
21 สิชล	Sichon								0.0	115.5	-317.8
22 ท่าศาลา	Tha Sala				T				T	291.3	- 44.3
23 ฉวาง	Chawang		13.5						13.5	92.9	-229.1
24 ทุ่งสง	Thung Song								0.0	23.5	
25 ร่อนพิบูลย์	Ron Phibun								0.0	78.0	
26 ปากพนัง	Pak Phanang								0.0	119.2	-203.1
27 พัทลุง	PHATTHALUNG								0.0	93.9	
28 ควนขนุน	Khuan Khanun					7.2	12.5		19.8	66.6	
29 ปากพยูน	Pak Phayun								0.0		
30 เขาชัยสน	Khao Chaison					38.3			38.3	80.7	
31 สงขลา	SONGKHLA*				0.4	3.6		1.1	5.1	66.2	
32 รัตภูมิ	Rattaphum								0.0	104.5	-250.7
33 หาดใหญ่	Hat Yai					35.4			35.4	85.0	
34 สะเดา	Sadao				20.2		13.1		33.3	62.4	
35 ปัตตานี	PATTANI*					2.2		T	2.2	73.9	-143.9
36 หนองจิก	Nong Chik								0.0	16.0	
37 ยะหริ่ง	Yaring								0.0	98.8	
38 มายอ	Mayo								0.0	130.4	
39 โคกโพธิ์	Khok Pho					10.0			10.0	123.9	
40 ปะนาเระ	Panare								0.0	19.6	
41 ยะลา	YALA								0.0	173.1	
42 ยะหา	Yaha	1.0							1.0	58.1	
43 รามัน	Raman					14.2			14.2	219.3	
44 บันนังสตา	Bannang Sata						11.8		11.8	282.5	
45 เบตง	Betong					4.0	2.5		6.5	97.5	
46 นราธิวาส	NARATHIWAT*				6.4	0.3			6.7	279.1	-251.2
47 ยี่งอ	Yi-ngo								0.0	113.1	
48 ระแงะ	Rangae								0.0	54.2	
49 ตากใบ	Tak Bai								0.0		
50 สุไหงโกลก	Sungai Kolok					57.8			57.8	264.0	

สถานีฝน	Station	วันที่และจำนวนน้ำฝนเป็นมิลลิเมตร Date and amount of rainfall in millimeters							ฝนรวม มม. Total rainfall mm.	ฝนรวมตั้งแต่ 1 มกราคม Accumulative rainfall since 1 January	
		พฤษภาคม May								ปริมาณ มม. Amount mm.	สูงต่ำกว่าปกติ Above or below Normal
		9	10	11	12	13	14	15			
51 ระนอง	RANONG	9.7		T		6.8	0.7	51.9	69.1	124.1	
52 กระบุรี	Kra Buri								0.0	27.7	
53 พังงา	PHANGNGA			0.5			1.8		2.3	3.6	
54 ตะกั่วป่า	Takua Pa	11.9		62.2	46.2			39.7	160.0	399.7	
55 กะปง	Kapong		17.3	25.1	33.7				76.1	359.4	
56 ท้ายเหมือง	Thai Muang		29.1	32.1	16.3	3.4	0.5		81.4	277.6	
57 ตะกั่วทุ่ง	Takua Thung			5.2		8.4			13.6	379.5	
58 ทับปุด	Thap Put		2.1	4.8		61.0			67.9	359.0	
59 ภูเก็ต	PHUKET*		9.2	1.2		4.9	5.0	33.9	54.2	167.7	
60 สนามบินภูเก็ต	Phuket Airport*		0.2	T		9.6	0.7	8.3	18.8	232.6	
61 กระบี่	KRABI				15.7				15.7	169.4	
62 อ่าวลึก	Ao Luk		11.8	12.5	1.5	T			25.8	342.7	
63 คลองท่อม	Khlong Tom			25.3	4.5	1.4	1.4		32.6	103.4	
64 ตรัง	TRANG				T	6.4	1.2		7.6	135.7	
65 สนามบินตรัง	Trang Airport*										
66 สิเกา	Sikao			13.0	1.1	3.7	1.9		19.7	88.3	
67 ย่านตาขาว	Yan Ta Khao					30.8			30.8	97.4	
68 ปะเหลียน	Palian			2.7					2.7	57.3	
69 สตูล	SATUN					2.0			2.0	91.5	
70 ทุ่งหว้า	Thung Wa					6.2			6.2	116.5	

สถานีฝน	Station	วันที่และจำนวนน้ำฝนเป็นมิลลิเมตร Date and amount of rainfall in millimeters							ฝนรวม มม. Total rainfall mm.	ฝนรวมตั้งแต่ 1 มกราคม Accumulative rainfall since 1 January	
		พฤษภาคม May								ปริมาณ มม. Amount mm.	สูงต่ำกว่าปกติ Above or below Normal
		9	10	11	12	13	14	15			
กรุงเทพมหานคร	**BANGKOK METROPOLIS**										
1 สถานีเครื่องรับส่งวิทยุนนทบุรี	Overseas Radio Receiving Station									7.8	
2 ร.ร. การช่างนนทบุรี	Nonthaburi Trade School										
3 พลังงานปรมาณูแห่งชาติ	Atomic Energy For Peace			15.9				3.4	19.3	34.9	
4 กองกำกับการรถวิทยุฯ	MMP. Sub Division Car Center		T	21.3					21.3	44.2	
5 วิทยาลัยครูจันทรเกษม	Chankasem College Education							3.3	3.3	47.0	
6 การไฟฟ้าฝ่ายผลิต	Electrical Supply Authority									31.1	
7 ศูนย์ฝึกการบินพลเรือน	Civil Aviation Training Center										
8 ร.ร. โยธินบูรณะ	Yothin Burana School									22.1	
9 สถานีรถไฟบางบำหรุ	Bang Bamru Railway Station										
10 ร.ร. พาณิชการสยาม	Siam Commercial School							2.0	2.0	167.4	
11 ร.ร. การประชาสัมพันธ์	Public Relation School							2.0		43.4	
12 ร.ร. สามเสนนอก	Sam Sen Nok School			15.3				8.6	23.9	79.0	
13 มหาวิทยาลัยรามกำแหง	Ramkhamhaeng University			34.3					34.3	101.4	
14 ร.ร. ศรีอุดัย	Sri Ulai School		3.1	12.2	T			2.4	17.7	164.6	
15 ร.ร. จิตรลดา	Chitlada School				12.6				12.6	64.3	
16 เขตบางกะปิ	Bangkapi Boundary										
17 เขตหนองจอก	Nong Chok Boundary										
18 กระทรวงศึกษาธิการ	Ministry of Education							1.5	1.5	9.4	
19 ร.ร. ช่างกลวิทยา	Changkol Vitthaya School							4.7	4.7	54.7	
20 ร. 1 พัน 2 รอ.	Second Infantry Battalion										
21 บ้านมนังคศิลา	Ban Manangkha Sila									9.7	
22 ร.ร. โฆสิตสโมสร	Kosit Samosorn School		14.0	8.7	T			1.2	23.9	132.1	
23 ประตูน้ำปทุมวัน	Pathumwan Irr.									49.3	
24 ร.ร. เฉลิมสาสน์ศึกษา	Chalcemsart Sukse School									32.1	
25 วิทยาลัยเพาะช่าง	Poh Chang College		11.9		2.5			2.4	16.8	136.9	
26 ร.ร. บาเตร์เดอี	Mater Dei School									36.1	
27 สถานีจ่ายไฟฟ้าบางกะปิ	Sup Center of Electrial Supply-Bangkapi									65.8	
[illegible] วิทยาลัยพาณิชการธนบุรี	Thonburi Commercial College		53.9	9.5	2.6			1.3	67.3	127.8	
[illegible] วิทยาลัยครูบ้านสมเด็จ	Bansomdet Teacher College									80.9	
[illegible] กองสาน	Khlong San Boundary										
31 ร.ร. เตรียมทหาร	Armed Force Academy Preparatory-School		10.3	1.7				3.7	15.7	32.7	
32 ร.ร. กรุงเทพคริสเตียน	Bangkok Christian College				3.2				3.2	31.5	
33 ร.ร. จิตรีวิทยา	Srivikorn School										
34 ประตูน้ำพระโขนง	Prakhanong Irr.									24.7	
35 ร.ร. สมจิตศึกษา	Somchit Sukse School										
36 ร.ร. ยานนาเวศวิทยาคม	Yannaves Vitthayakhoes School									34.8	
37 ร.ร. พระโขนง	Prakhanong School										
38 ร.ร. ช่องนนทรี	Chong Nonthri School										

อุณหภูมิสูงสุดและต่ำสุดประจำวันที่ ๙ – ๑๕ พฤษภาคม ๒๕๒๐

Daily Max. and Min. Temperature 9-15 May 1977

สถานี	Station	อุณหภูมิสูงสุดและต่ำสุดเป็นองศาเซลเซียส Max. and Min. Temperature in degree C.							อุณหภูมิเฉลี่ยสูงสุดและต่ำสุด Average Max. Min.	เฉลี่ยในสัปดาห์ Weekly Mean	ค่าปกติประจำเดือน Monthly Normal
		9	10	11	12	13	14	15			
ภาคเหนือ	**NORTHERN PART**										
1 เชียงราย	CHIANG RAI	33.8 23.2	31.0 21.0	32.2 22.2	32.0 21.2	31.4 21.2	31.0 22.2	32.2 23.0	31.4 21.6	26.5	27.8
2 แม่ฮ่องสอน	MAE HONG SON	34.7 23.6	33.2 23.1	35.0 23.3	33.8 23.2	33.1 23.2	33.0 24.5	32.0 23.7	33.5 23.4	28.5	29.4
3 เชียงใหม่	CHIANG MAI	31.8 21.2	28.0 20.3	31.4 20.1	30.5 20.4	29.5 20.6	29.5 21.1	30.0 21.9	30.2 20.4	25.3	28.7
4 น่าน	NAN	31.1 21.5	30.5 21.4	32.3 22.9	35.6 23.5	33.4 23.5	32.6 22.9	32.6 23.8	32.7 22.8	27.8	29.3
5 ท่าวังผา	Tha Wang Pha	31.8 20.0	31.9 22.4	22.4	32.6 ..	28.6 22.5	32.6 22.9	23.7	32.3 22.3	27.3	
6 ลำปาง	LAMPANG	35.3 23.2	32.9 22.1	33.4 24.1	35.4 23.4	34.2 22.5	32.1 22.9	32.9 24.2	33.7 23.2	28.5	29.3
7 แม่สะเรียง	Mae Sariang	37.1 24.3	36.8 22.9	35.2 22.6	35.8 23.1	32.4 23.1	32.3 24.7	31.6 23.8	34.5 23.5	29.0	29.5
8 แพร่	PHRAE	34.0 21.8	33.5 22.2	34.5 23.9	34.0 22.7	33.8 23.4	33.3 23.7	33.4 23.6	33.8 23.0	28.4	29.5
9 อุตรดิตถ์	UTTARADIT	34.8 24.4	36.9 25.0	35.1 24.7	35.9 25.8	34.9 23.8	34.7 24.5	34.6 24.0	35.7 24.3	30.0	30.2
10 ตาก	TAK	36.7 26.5	35.9 23.8	36.6 24.9	36.9 25.3	34.6 22.4	33.5 24.3	32.5 25.4	35.1 24.7	29.9	30.3
11 เขื่อนภูมิพล	Bhumibol Dam	36.0 ..	35.3 23.1	34.1 23.9	35.2 23.4	30.7 22.5	32.6 23.0	32.2 24.6	33.7 23.4	28.6	30.0
12 พิษณุโลก	PHITSANULOK	36.5 24.0	35.1 24.0	37.6 25.7	34.4 25.0	33.7 24.6	36.0 25.6	36.3 25.4	35.7 24.9	30.3	30.2
13 แม่สอด	Mae Sot	36.8 23.4	37.8 24.8	35.7 24.8	36.3 23.2	34.9 23.7	31.8 24.0	31.1 23.4	34.8 23.8	29.3	29.0
14 เพชรบูรณ์	PHETCHABUN	33.7 24.1	36.7 22.5	37.1 24.5	36.6 23.4	31.1 24.7	35.1 23.5	26.9 24.5	35.5 24.0	29.8	29.5
15 หล่มสัก	Lom Sak	32.7 24.0	30.5 22.8	32.7 23.4	34.6 24.0	34.0 23.6	33.5 24.0	34.0 23.6	34.7 27.1	30.9	
16 วิเชียรบุรี	Wichian Buri	35.8 24.1	37.0 22.2	36.5 24.3	36.0 23.8	35.2 25.2	34.2 24.2	35.4 24.2	35.8 24.0	29.9	
ภาคตะวันออกเฉียงเหนือ	**NORTHEASTERN PART**										
1 หนองคาย	NONG KHAI	30.2 25.3	34.9 24.0	37.3 26.0	33.2 25.5	33.4 24.1	34.6 24.8	34.7 24.6	34.0 24.9	29.5	28.8
2 เลย	LOEI	32.3 22.9	34.0 22.3	35.6 22.8	34.9 23.6	32.0 22.4	33.5 24.2	35.5 24.2	34.1 23.2	28.7	28.4
3 อุดรธานี	UDON THANI	29.2 25.5	34.4 24.5	34.3 26.0	33.5 25.8	31.1 24.7	33.3 24.7	34.5 25.7	32.9 25.3	29.1	29.3
4 สกลนคร	SAKON NAKHON	33.9 23.9	33.8 22.1	36.1 24.3	34.6 24.8	35.0 24.3	34.1 23.9	33.6 25.4	34.4 24.1	29.3	28.8
5 นครพนม	NAKHON PHANOM	33.8 22.8	34.5 23.0	36.3 24.3	34.2 24.3	35.3 25.4	35.0 24.2	35.3 25.5	34.9 24.2	29.6	28.7
6 มุกดาหาร	Mukdahan	32.3 24.1	34.8 23.1	37.0 25.0	35.3 24.8	34.8 25.9	35.0 24.6	34.7 25.7	34.8 24.7	29.8	29.1
7 ขอนแก่น	KHON KAEN	34.3 25.7	33.3 23.4	35.4 25.0	33.6 23.5	29.3 25.5	33.6 24.5	35.0 24.7	33.5 24.6	29.1	29.7
8 โกสุมพิสัย	Kosum Phisai	33.0 25.6	33.8 23.4	34.8 24.9	33.0 22.6	25.4	23.6	..	33.7 23.2	29.0	
9 ร้อยเอ็ด	ROI ET	31.8 25.4	34.1 23.5	36.0 24.9	34.7 23.4	32.0 25.9	34.4 23.8	35.0 25.4	34.1 24.8	29.4	29.5
10 ชัยภูมิ	CHAIYAPHUM	32.9 25.2	33.7 22.7	35.0 25.6	32.2 25.6	31.8 21.8	32.5 24.3	35.1 24.5	33.3 24.2	28.8	29.4
11 อุบลราชธานี	UBON RATCHATHANI	34.5 25.5	36.2 23.2	36.3 25.5	36.8 25.2	36.0 26.2	36.7 24.0	36.3 26.0	36.1 25.1	30.6	29.2
12 สุรินทร์	SURIN	31.0 25.1	35.3 23.4	35.3 25.4	35.4 26.0	29.5 22.2	35.3 24.0	31.6 24.3	33.5 24.3	28.8	29.2
13 ท่าตูม	Tha Tum	32.9 26.1	35.8 24.3	36.9 25.6	36.6 24.7	25.8	..	..	35.6 25.3	30.5	
14 นางรอง	Nang Rong	32.2 25.5	33.4 22.0	35.3 25.5	34.7 25.7	24.5	..	..	33.9 24.6	29.3	

สถานี	Station	อุณหภูมิสูงสุดและต่ำสุดเป็นองศา ซ. Max. and Min. Temperature in degree C.							เฉลี่ย สูงสุด ต่ำสุด Average Max. Min.	เฉลี่ยใน สัปดาห์ Weekly Mean	ค่าปกติ ประจำเดือน Monthly Normal
		9	10	11	12	13	14	15			
15 นครราชสีมา	NAKHON RATCHASIMA	35.2 24.5	34.3 22.6	35.3 24.2	35.2 24.2	32.2 24.2	35.1 23.6	35.3 24.0	34.7 23.9	29.3	29.3
16 ชัยภูมิ	Chok Chai	34.0 24.2	33.4 22.5	35.5 24.0	33.6 24.0	30.6 22.8	23.6	::	34.5 23.5	29.0	
ภาคกลาง	**CENTRAL PART**										
1 นครสวรรค์	NAKHON SAWAN	37.4 27.2	36.2 25.0	36.7 26.6	33.7 23.6	34.0 26.3	34.1 24.8	37.1 25.2	35.6 25.5	30.6	30.4
2 ลพบุรี	LOP BURI	35.0 25.2	36.4 25.4	37.4 26.6	35.3 25.6	35.0 26.2	34.5 26.2	35.5 25.5	35.2 25.8	30.5	29.9
3 สุพรรณบุรี	SUPHAN BURI	35.7 25.1	34.7 25.4	35.8 25.8	35.6 26.0	35.7 26.5	34.3 25.3	37.6 25.4	35.7 25.9	30.8	30.3
4 กาญจนบุรี	KANCHANABURI	36.6 25.2	35.3 25.2	35.4 25.8	35.8 25.4	36.4 25.6	35.1 22.9	36.2 22.9	35.8 25.3	30.6	30.2
5 ทองผาภูมิ	Thong Pha Phum	:: ::	:: ::	:: ::	:: ::	:: ::	:: ::	:: ::	:: ::	::	
6 สนามบินดอนเมือง	Don Muang Airport	35.6 25.0	36.0 25.2	34.0 24.1	35.0 26.0	33.5 26.5	34.9 25.0	35.0 26.0	34.7 26.0	30.4	29.8
7 กรุงเทพมหานคร	BANGKOK METROPOLIS	35.8 24.7	37.2 24.6	34.1 24.0	34.8 24.9	33.6 24.8	34.8 26.1	34.5 25.8	34.8 25.8	30.4	29.7
8 ศูนย์วิจัย ฯ บางนา	Bang Na	35.4 24.3	35.7 24.7	34.6 26.9	33.3 23.7	34.2 26.9	34.2 24.2	25.7	35.1 25.2	27.7	
ภาคตะวันออก	**EASTERN PART**										
1 ปราจีนบุรี	PRACHIN BURI	34.5 24.8	36.7 24.6	33.6 25.8	34.8 24.0	32.6 25.5	35.2 24.6	33.8 26.5	34.5 25.1	29.8	29.5
2 กบินทร์บุรี	Kabin Buri	36.9 25.4	37.6 24.6	36.5 26.0	35.4 23.9	34.6 25.6	24.2	::	36.2 25.0	30.6	
3 อรัญประเทศ	Aranyaprathet	33.5 25.5	36.5 23.8	36.1 24.6	33.9 25.6	30.6 26.2	36.1 25.6	35.7 25.4	34.5 25.4	30.0	29.5
4 ชลบุรี	CHON BURI	34.1 25.3	35.8 24.7	36.0 26.0	33.5 25.5	33.6 26.0	33.1 25.2	33.6 27.1	33.7 26.0	29.9	29.2
5 เกาะสีชัง	Ko Si Chang	32.5 27.4	32.5 26.8	34.2 28.6	32.3 29.5	33.3 28.9	29.5 28.3	32.5 28.0	33.0 27.8	30.3	29.5
6 สัตหีบ	Sattahip	32.9 25.1	32.7 25.2	31.5 26.3	32.4 27.0	31.5 25.9	26.3	25.5	32.3 25.9	29.1	29.9
7 ระยอง	RAYONG	:: ::	:: ::	:: ::	:: ::	:: ::	:: ::	:: ::	:: ::		
8 จันทบุรี	CHANTHABURI	34.0 24.8	36.5 24.2	32.7 25.0	33.7 26.1	29.7 24.4	33.5 24.5	33.3 22.2	33.2 24.3	28.8	28.3
9 คลองใหญ่	Khlong Yai	33.0 24.1	33.1 22.6	31.5 24.4	33.8 25.5	31.2 22.8	33.3 23.8	33.4 23.4	32.5 23.5	28.0	28.1
ภาคใต้	**SOUTHERN PART**										
1 หัวหิน	Hua Hin	33.6 25.0	33.7 25.8	32.9 25.7	33.7 26.3	33.5 25.9	34.0 26.2	34.3 25.7	33.5 25.8	29.7	29.0
2 ประจวบคีรีขันธ์	PRACHUAP KHIRI KHAN	32.3 21.2	32.3 23.8	32.2 24.4	32.3 24.6	32.7 24.3	32.2 24.5	32.6 24.5	32.7 23.9	28.3	28.9
3 ชุมพร	CHUMPHON	34.0 23.1	33.4 24.4	33.9 24.7	33.1 25.1	32.8 24.5	33.5 23.8	35.5 23.5	33.7 24.2	29.0	28.2
4 สุราษฎร์ธานี	SURAT THANI	35.5 23.6	34.2 22.1	35.7 22.8	36.2 23.5	33.7 23.7	35.7 22.4	34.6 24.0	35.1 23.2	29.1	28.7
5 เกาะสมุย	Ko Samui	32.5 26.0	32.4 26.0	33.1 27.0	32.6 27.8	32.6 27.0	33.9 27.4	33.4 26.0	32.8 26.7	29.8	
6 นครศรีธรรมราช	NAKHON SI THAMMARAT	34.2 23.5	34.4 24.6	34.8 23.5	34.1 24.0	34.7 24.6	35.5 25.3	33.1 23.9	34.4 23.9	29.2	28.6
7 สงขลา	SONGKHLA	31.6 23.8	31.8 24.9	32.7 25.5	32.2 24.7	32.1 26.4	32.8 24.0	34.1 24.8	32.4 24.9	28.7	28.6
8 ปัตตานี	PATTANI	34.5 23.2	34.3 22.8	34.6 23.0	35.5 23.0	33.0 24.1	34.5 23.5	35.0 23.0	34.5 23.2	28.9	28.8
9 นราธิวาส	NARATHIWAT	33.0 24.4	33.1 24.3	33.7 23.7	34.8 24.2	32.4 25.0	32.4 24.1	33.3 23.6	33.2 24.2	28.7	28.1
10 ระนอง	RANONG	34.9 24.5	35.1 22.9	34.6 23.8	36.4 24.3	31.7 25.3	33.8 24.1	33.2 24.3	34.2 24.2	29.2	28.6
11 ภูเก็ต	PHUKET	32.2 25.1	34.7 24.2	34.2 25.0	33.8 24.7	33.8 26.2	33.0 25.2	31.0 25.7	33.2 25.2	29.2	28.0
สนามบินภูเก็ต	Phuket, Airport	32.5 24.5	33.5 23.8	33.8 23.7	34.6 24.7	32.0 24.4	33.3 24.2	30.8 26.0	32.9 24.5	28.7	27.8
18 สนามบินตรัง	Trang Airport	32.1 24.5	36.7 24.4	36.3 23.5	36.3 23.7	34.4 24.9	36.0 23.5	33.1 23.7	35.0 24.0	29.5	28.2

แก้ไขเพิ่มเติมรายงานจำนวนน้ำฝนเนื่องจากได้รับรายงานภายหลัง ตำ. เบรายงานอากาศประจำสัปดาห์ ฉบับที่ ๑๙/๒๕๒๐

Corrections for late rainfall data reports in weekly weather report No.19/1977

สถานีฝน Station		วันที่และจำนวนน้ำฝนเป็นมิลลิเมตร Date and amount of rainfall in millimeters							ฝนรวม มม. Total rainfall mm.	ฝนรวมตั้งแต่ 1 มกราคม Accumulative rainfall since 1 January	
		พฤษภาคม May								ปริมาณ มม. Amount mm.	สูงต่ำกว่า Above or below Normal
		2	3	4	5	6	7	8			
ภาคเหนือ	NORTHERN PART										
1 แม่สาย	Mai Sai						17.6	8.4	65.3	251.9	+ 94.0
2 เชียงแสน	Chiang Saen						6.9	6.7	31.1	262.0	+100.7
3 เชียงของ	Chiang Khong						22.2		35.9	247.7	+ 90.6
4 แม่จัน	Mae Chan					1.4	43.1	15.1	73.4	133.3	- 63.1
5 แม่สรวย	Mae Suai						43.8		69.3	209.8	+ 49.8
6 เทิง	Thoeng						37.6	42.6	88.7	255.5	+ 57.3
7 เชียงคำ	Chiang Kham						42.5	24.1	80.9	326.3	+165.8
8 พาน	Phan					2.8	41.2		48.8	309.3	+ 60.4
9 แม่ใจ	Mae Chai						49.0	147.3	215.9	392.7	+179.6
10 จุน	Chun						20.6	86.7	107.3	161.2	- 8.4
11 ปาย	Pai							42.0	42.0	169.3	+ 32.4
12 ฝาง	Fang							10.0	23.8	177.0	+ 47.8
13 เชียงดาว	Chiang Dao							34.4	34.4	193.9	+ 31.0
14 แม่แตง	Mae Taeng						3.2	36.4	42.0	236.9	+125.5
15 แม่ริม	Mae Rim							23.7	51.2	148.2	+ 19.[illegible]
16 สันทราย	San Sai							44.8	44.8	220.2	+ 96.7
17 ดอยสะเก็ด	Doi Saket							46.6	48.0	189.3	+ 76.1
18 สันกำแพง	San Kamphaeng							7.0	7.0	132.2	+ 47.1
19 หางดง	Hang Dong							3.2	3.2	236.6	+116.6
20 สารภี	Saraphi							8.0	8.0	138.5	
21 ป่าซาง	Pa Sang							0.6	0.6	286.0	+166.9
22 ลี้	Li							19.5	20.6	210.7	+ 31.0
23 งาว	Ngao							70.1	70.1	202.7	+ 14.8
24 แจ้ห่ม	Chae Hom						3.0	16.2	44.2	167.8	+ 51.0
25 เกาะคา	Ko Kha							9.6	35.1	215.7	+ 59.0
26 สบปราบ	Sop Prap							6.1	22.1	153.3	- 32.9
27 แม่พริก	Mae Phrik							0.8	0.8	181.6	+ 52.8
28 ส่อง	Song							88.1	88.1	208.2	+ 19.1
29 ซุงเมน	Sung Men							22.2	22.2	136.4	+ 37.4
30 เด่นชัย	Den Chai							23.9	38.7	151.7	- 25.0
31 ทุ่งช้าง	Thung Chang						43.0	62.2	119.2	356.0	+135.4
32 เชียงกลาง	Chiang Klang							30.6	30.6	209.7	
33 ปัว	Pua						32.2	43.5	83.6	279.1	+134.2
34 สา	Sa							53.1	53.1	202.8	+ 13.3
35 นาน้อย	Na Noi						19.3	35.5	62.8	176.0	+ 35.[illegible]
36 น้ำปาด	Nam Pat							50.0	94.0	174.8	+ 4.2

สถานีฝน	Station	วันที่และจำนวนน้ำฝนเป็นมิลลิเมตร Date and amount of rainfall in millimeters							ฝนรวม มม. Total rainfall mm.	ฝนรวมตั้งแต่ 1 มกราคม Accumulative rainfall since 1 January	
		พฤษภาคม May								ปริมาณ มม. Amount mm.	สูงต่ำกว่าปกติ Above or below Normal
		2	3	4	5	6	7	8			
37	ท่าปลา Tha Pla						54.9	26.3	109.0	185.8	+ 4.4
38	ลับแล Laplae							7.1	47.3	188.3	- 67.6
39	พรหมพิราม Phrom Phiram							1.0	21.6	88.0	- 26.1
40	คลองคลุง Khlong Khlung						18.1		18.1	43.8	- 67.2
41	ชนแดน Chon Daen							25.4	37.0	108.7	- 35.6
	ภาคตะวันออกเฉียงเหนือ NORTHEASTERN PART										
1	ท่าบ่อ Tha Bo							18.2	41.3	146.9	- 53.0
2	บึงกาฬ Bung Kan						16.6		17.4	211.9	- 2.8
3	กุมภวาปี Kumphawapi							5.1	25.2	141.5	- 25.6
4	บ้านแพง Ban Phaeng						19.2		40.6	150.5	-133.2
5	ท่าอุเทน Tha Uthen							23.5	28.6	248.3	+ 58.2
6	มหาสารคาม MAHA SARAKHAM						5.2		5.8	69.0	-142.8
7	เชียงยืน Chiang Yun						18.5		26.5	108.0	- 59.9
8	พยัคฆภูมิพิสัย Phayakhaphum Phisai						1.5		27.2	254.8	+ 24.4
9	หนองสองห้อง Nong Song Hong						16.4		25.9	81.1	-113.3
10	ภูเขียว Phu Khieo						30.2		138.2	269.9	+105.6
11	กอนสวรรค์ Khon Sawan						72.0		145.7	251.6	+ 60.7
12	พิมาย Phimai						70.8		70.8	142.2	
13	ชุกหัน Khukhan							28.0	84.0	127.5	- 51.4
14	กันทรลักษ์ Kantharalak							41.2	43.2	96.4	- 91.1
15	มหาชนะชัย Maha Chana Chai					13.2			25.0	88.4	-120.7
16	เขื่องใน Khuang Nai						5.1		5.1	48.3	-118.0
17	เดชอุดม Det Udom					4.0	15.5		19.5	106.9	- 98.5
	ภาคกลาง CENTRAL PART										
1	หนองฉาง Nong Chang						12.8		25.2	156.8	- 44.3
2	ชัยนาท CHAI NAT						8.8		60.8	99.2	- 47.9
3	มโนรมย์ Manorom						17.5		23.9	96.1	- 81.6
4	หันคา Hankha						0.4		0.4	77.6	- 89.0
5	ชัยบาดาล Chai Badan						29.4		51.0	168.5	- 39.6
6	พัฒนานิคม Phatthana Nikhom					18.0			56.0	136.1	-117.7
7	อู่ทอง U Thong						48.2		48.2	95.9	- 76.8
8	บางปลาม้า Bang Pa Ma						64.0		103.7	145.9	+ 24.3
9	สองพี่น้อง Song Phi Nong							13.1	96.4	156.0	+ 31.9
10	สองสุเรือ Song Sua						2.5		8.7	113.7	- 99.8
11	ปากท่อ Pak Tho						119.3		148.5	218.1	+108.9
12	กระทุ่มแบน Kratum Baen						9.5		11.9	20.3	-161.2

สถานีฝน	Station	วันที่และจำนวนน้ำฝนเป็นมิลลิเมตร Date and amount of rainfall in millimeters							ฝนรวม มม. Total rainfall mm.	ฝนรวมตั้งแต่ 1 มกราคม Accumulative rainfall since 1 January	
		พฤษภาคม May								ปริมาณ มม. Amount mm.	สูงต่ำกว่าปกติ Above or below Normal
		2	3	4	5	6	7	8			
ภาคตะวันออก	**EASTERN PART**										
1 นครนายก	NAKHON NAYOK							15.1	15.1	139.2	- 52.8
2 ปราจีนตคาม	Prachantakham							25.3	25.3	143.4	- 92.5
3 บานโพธิ์	Ban Pho					21.2	12.8		103.1	172.3	- 24.1
4 เขาสมิง	Khao Saming						4.4	54.2	101.9	318.5	+ 2.8
ภาคใต้	**SOUTHERN PART**										
1 พังงา	PHANGNGA					0.2			0.7	1.3	-537.0
2 กะปง	Kapong					29.3	16.2		83.8	278.8	
3 ทายเหมือง	Thai Muang					8.1	5.2		109.1	196.2	
4 ตะกั่วทุ่ง	Takua Thung					27.7	6.7		97.0	365.9	
5 ทับปุด	Thap Put					63.8		12.6	95.6	291.1	
6 อ่าวลึก	Ao Luk						18.2	T	68.1	316.9	
7 ยานตาขาว	Yan Ta Khao							66.6	66.6	66.6	
8 ปะเหลียน	Palian							14.7	14.7	54.6	
9 สตูล	SATUN							30.0	32.5	89.5	-458.2
10 ทุ่งหว้า	Thung Wa							20.2	81.3	110.3	

REMARKS

1. **Meteorological Department's Station** (with * mark). Rainfall observation is performed daily at 07.00 a.m. by the Meteorological Department's personnel. Therefore the daily amount of rainfall in this publication means the total amount of rainfall in 24 hr. period from 07.00 a.m. of the recorded date to 07.00 a.m. of the following day.

2. **Voluntary Rainfall Station** (without * mark) located at District and Province. Rainfall observation is performed daily at 09.00 a.m. by the voluntary observer. The daily amount of rainfall means the total amount of rainfall in 24 hr. period from 09.00 a.m. of the recorded date to 09.00 a.m. of the following day.

3. **Rainfall and Temperature Data.** The daily rainfall and temperature observations are submitted to the Meteorological Department soon after the measurement by the following means :—

   — By radio or telegraph from the Meteorological Department's stations.

   — By telegraph from voluntary rainfall stations

   Those daily reports generally arrive at the Meteorological Department from about 07.00 a.m. to 07.00 p.m.

4. **Rainfall Intensity in 1 day** (.24 hours)

Light Rainfall	amounts	0.1 — 10.0	millimetres
Moderate Rainfall	„	10.1 — 35.0	„
Heavy Rainfall	„	35.1 — 90.0	„
Very Heavy Rainfall	„	90.1	millimetres and above
Blank	represents	No rainfall or observation of rainfall does not arrive in time for publication.	
T	„	Trace or light rainfall with amount less than 0.1 millimetres.	

Various Data in this publication are published hurriedly to service the user. Therefore the user should be cautious in using them. If there is any doubts please inquired the Meteorological Statistics Subdivision of the Climatology Division for further informations by dialing the number 3916054 and 3910178.

Meteorological Department
Bangkok Metropolis

Climatology Division.

● กำหนดออก สัปดาห์ละ 1 ฉบับ ปีละ 52 ฉบับ

● ค่าบำรุง ฉบับละ 5 บาท ปีละ 150 บาท

● การบอกรับ ติดต่อที่กองภูมิอากาศ กรมอุตุนิยมวิทยา

โทร. 3918054

พิมพ์ที่โรงพิมพ์กรมอุตุนิยมวิทยา กระทรวงคมนาคม กรุงเทพมหานคร

นายสมิทธ ธรรมสโรช ผู้พิมพ์ผู้โฆษณา 2520

QC6.1/593
T364wr

กรมอุตุนิยมวิทยา กระทรวงคมนาคม

รายงานอากาศประจำสัปดาห์ ระหว่างวันที่ ๑๖ – ๒๒ พฤษภาคม ๒๕๒๐

และ

การคาดหมายลักษณะอากาศ ระหว่างวันที่ ๒๓ – ๒๙ พฤษภาคม ๒๕๒๐

ฉบับที่ ๒๑/๒๕๒๐

น.อ. ดร. ขจิต บัวจิตติ

อธิบดีกรมอุตุนิยมวิทยา

METEOROLOGICAL DEPARTMENT

MINISTRY OF COMMUNICATIONS

BANGKOK, THAILAND

WEEKLY WEATHER REPORT

DURING THE PERIOD 16 – 22 MAY 1977

AND

WEATHER OUTLOOK

DURING 23 – 29 MAY 1977

No. 21 /1977

Capt. Kajit Buaiitti

Director – General

ATMOSPHERIC SCIENCES
LIBRARY
JUN 20 1977
N.O.A.A.
U.S. Dept. of Commerce

หมายเหตุ

1. **สถานีของกรมอุตุนิยมวิทยา** (มีเครื่องหมาย *) ทำการตรวจวัดจำนวนฝนตกเวลา 07.00 น. ทุกวัน โดยเจ้าหน้าที่ของกรมอุตุนิยมวิทยา ดังนั้น จำนวนฝนรายวันในรายงานเล่มนี้ หมายถึงปริมาณฝนรวมในช่วงเวลา 24 ชั่วโมง ตั้งแต่เวลา 07.00 น. ของวันที่แจ้งไว้ในรายงาน จนถึงเวลา 07.00 น. ของวันรุ่งขึ้น

2. **สถานีฝนอำเภอและจังหวัด** (ไม่มีเครื่องหมาย *) ทำการตรวจวัดจำนวนฝนตกเวลา 09.00 น. ทุกวัน โดยเจ้าหน้าที่ ที่อยู่ในอำเภอหรือจังหวัดที่ได้รับแต่งตั้งจากกรมอุตุนิยมวิทยา ดังนั้น จำนวนฝนรายวัน หมายถึงปริมาณฝนรวมในช่วงเวลา 24 ชั่วโมง ตั้งแต่เวลา 09.00 น. ของวันที่แจ้งไว้ในรายงานจนถึงเวลา 09.00 น. ของวันรุ่งขึ้น

3. **ข้อมูลฝนและอุณหภูมิ** ที่พิมพ์ในรายงานเล่มนี้ เป็นข้อมูลที่เจ้าหน้าที่ผู้ทำการตรวจรายงานมายังกรมอุตุนิยมวิทยา ทุกวันภายหลังการตรวจ

   – สถานีของกรมอุตุนิยมวิทยา รายงานทางวิทยุโทรศัพท์หรือโทรเลข

   – สถานีฝนอำเภอและจังหวัด รายงานทางโทรเลข

   รายงานดังกล่าวนี้ กรมอุตุนิยมวิทยา จะได้รับตั้งแต่เวลาประมาณ 07.00 น. จนถึงเวลา 19.00 น.

4. **เกณฑ์ฝนใน 1 วัน** (24 ชั่วโมง)

ฝนเล็กน้อย	จำนวนตั้งแต่	0.1 – 10.0 มิลลิเมตร
ฝนปานกลาง	„	10.1 – 35.0 „
ฝนหนัก	„	35.1 – 90.0 „
ฝนตกหนักมาก	„	90.1 มิลลิเมตร ขึ้นไป
ช่องว่าง	หมายความว่า	ไม่มีฝนตกหรือยังไม่ได้รับรายงาน
T	„	ฝนตกน้อยไม่ถึง 0.1 มิลลิเมตร

ข้อมูลต่าง ๆ เหล่านี้ได้ดำเนินการจัดพิมพ์โดยรีบด่วน เพื่อสนองความต้องการแก่ผู้ใช้ จึงยังไม่ได้ทำการตรวจสอบ ฉะนั้น ผู้ใช้จึงควรพิจารณาข้อมูลก่อนที่จะนำไปใช้ หากมีข้อสงสัยประการใด โปรดติดต่อสอบถามเจ้าหน้าที่ งานสถิติอุตุนิยมวิทยา กองภูมิอากาศ โทรศัพท์ 3910054 และ 3910178

กองภูมิอากาศ กรมอุตุนิยมวิทยา

กรุงเทพมหานคร

การคาดหมายลักษณะอากาศใน ๗ วันล่วงหน้า

ตั้งแต่วันที่ ๒๓ – ๒๙ พฤษภาคม ๒๕๒๐

ลักษณะทั่วไป

คาดว่าร่องความกดอากาศต่ำจะพาดผ่านภาคกลางและภาคตะวันออกในระยะสัปดาห์นี้

ภาคเหนือ ภาคตะวันออกเฉียงเหนือ ภาคกลาง ภาคตะวันออกรวมทั้งชายฝั่ง	จะมีฝนหรือฝนฟ้าคะนองกระจาย
ภาคใต้ฝั่งตะวันออก	จะมีฝนกระจายในระหว่างบ่ายถึงค่ำ
ภาคใต้ฝั่งตะวันตก	จะมีฝนเกือบทั่วไปโดยมีฝนตกหนักเป็นบางแห่ง
กรุงเทพมหานคร	จะมีฝนกระจายส่วนมากในระยะครึ่งแรกของสัปดาห์

กรมอุตุนิยมวิทยา

๒๓ พ.ค. ๒๐

Weather outlook for the period 23 – 29 May 1977

General Situation

The low pressure trough is expected to lie across Central and Eastern parts during this week.

Northern Part: Northeastern Part: Central Part: Eastern part and Coastal Area:	Scattered showers or thundershowers.
Southern Thailand East Coast:	Scattered showers during afternoon and evening.
Southern Thailand West Coast:	Almost widespread rain with isolated heavy falls.
Bangkok Metropolis:	Scattered showers mostly in the first half of the week.

Meteorological Department
23 May 1977

สรุปลักษณะอากาศทั่วไปในรอบสัปดาห์

ตั้งแต่วันที่ ๑๖ – ๒๒ พฤษภาคม ๒๕๒๐

๑. ตลอดสัปดาห์นี้ปรากฏว่าลมมรสุมตะวันตกเฉียงใต้ซึ่งมีกำลังปานกลางได้พัดปกคลุมบริเวณประเทศไทย ลักษณะเช่นนี้ทำให้มีฝนเกือบทั่วไป โดยมีฝนหนักบางแห่งในบริเวณภาคใต้ฝั่งตะวันตก ส่วนภาคอื่น ๆ นอกนั้นมีฝนและฝนฟ้าคะนองกระจาย

๒. รายงานอุณหภูมิสูงสุดในภาคต่าง ๆ ของประเทศไทยมีดังนี้.–

ภาคเหนือ	๓๘.๗ °ซ.ที่ อ.เมือง	จ.เพชรบูรณ์	เมื่อวันที่ ๒๐	พ.ค.
ภาคตะวันออกเฉียงเหนือ	๓๘.๒ °ซ.ที่ อ.เมือง	จ.นครราชสีมา	" ๒๐	พ.ค.
ภาคกลาง	๓๗.๒ °ซ.ที่ อ.เมือง	จ.นครสวรรค์	" ๒๐,๒๑	พ.ค.
ภาคตะวันออก	๓๖.๗ °ซ.ที่ อ.อรัญประเทศ	จ.ปราจีนบุรี	" ๒๒	พ.ค.
ภาคใต้	๓๗.๐ °ซ.ที่ อ.หาดใหญ่	จ.สงขลา	" ๑๙	พ.ค.

รายงานฝนสูงสุดในภาคต่าง ๆ ของประเทศไทยมีดังนี้.–

ภาคเหนือ	๔๕.๐ มม.ที่ อ.ปาย	จ.แม่ฮ่องสอน	เมื่อวันที่ ๒๐	พ.ค.
ภาคตะวันออกเฉียงเหนือ	๓๔.๕ มม.ที่ อ.เมือง	จ.อุบลราชธานี	" ๒๐	พ.ค.
ภาคกลาง	๔๗.๓ มม.ที่ อ.อินทร์บุรี	จ.สิงห์บุรี	" ๑๖	พ.ค.
ภาคตะวันออก	๕๖.๒ มม.ที่ อ.เมือง	จ.ตราด	" ๒๐	พ.ค.
ภาคใต้	๔๗.๕ มม.ที่ อ.คลองท่อม	จ.กระบี่	" ๒๐	พ.ค.

กรมอุตุนิยมวิทยา

๒๓ พ.ค.๒๐

Weekly Weather Summary

Period 16 – 22 May 1977

1. Throughout this week the moderate southwest monsoon prevailed over Thailand. Such condition caused almost widespread rain with isolated heavy falls in Southern Thailand West Coast, while scattered showers and thundershowers were recorded elsewhere.

2. Highest temperature in various parts of Thailand were as follows:–

Northern Part	38.7°C.at Amphoe Muang	Phetchabun	on 21	May
Northeastern Part	38.2°C.at Amphoe Muang	Nakhon Ratchasima	" 20	May
Central Part	37.2°C.at Amphoe Muang	Nakhon Sawan	" 20,21	May
Eastern Part	36.7°C.at Aranyaprathet	Prachin Buri	" 22	May
Southern Part	37.0°C.at Hat Yai	Songkhla	" 19	May

3. Heaviest rainfall in various parts of Thailand were as follows:-

Northern Part	49.0 mm.at Pai	Mae Hong Son	on	21	May
Northeastern Part	78.5 mm.at Amphoe Muang	Ubon Ratchathani	"	22	May
Central Part	47.3 mm.at In Buri	Sing Buri	"	16	May
Eastern Part	56.2 mm.at Amphoe Muang	Trat	"	21	May
Southern Part	97.5 mm.at Khlong Tom	Krabi	"	21	May

Meteorological Department
23 May 1977

ข่าวอากาศเพื่อการเกษตรประจำสัปดาห์

เมื่อวันที่ 16 – 22 พฤษภาคม 2520 มีลักษณะอากาศซึ่งพอสรุปได้ดังต่อไปนี้ : –

ตลอดสัปดาห์นี้ปรากฏว่าลมมรสุมตะวันตกเฉียงใต้ซึ่งมีกำลังปานกลางได้พัดปกคลุมบริเวณประเทศไทย ลักษณะเช่นนี้ทำให้มีฝนเกือบทั่วไปโดยมีฝนหนักบางแห่งในบริเวณภาคใต้ฝั่งตะวันตก ส่วนภาคอื่น ๆ นอกนั้นมีฝนและฝนฟ้าคะนองกระจาย

ข้อควรสังเกต

เนื่องจากร่องความกดอากาศต่ำเคลื่อนขึ้นมาพาดผ่านภาคกลางและภาคตะวันออก ลักษณะเช่นนี้จะทำให้ประเทศไทยตอนบนเริ่มมีฝนหนาแน่นขึ้น สำหรับภาคใต้ด้านตะวันตกจะมีฝนตกชุกและอาจมีฝนตกหนักเป็นบางแห่งเกิดขึ้นได้ในระยะนี้.

กรมอุตุนิยมวิทยา
23 พฤษภาคม 2520

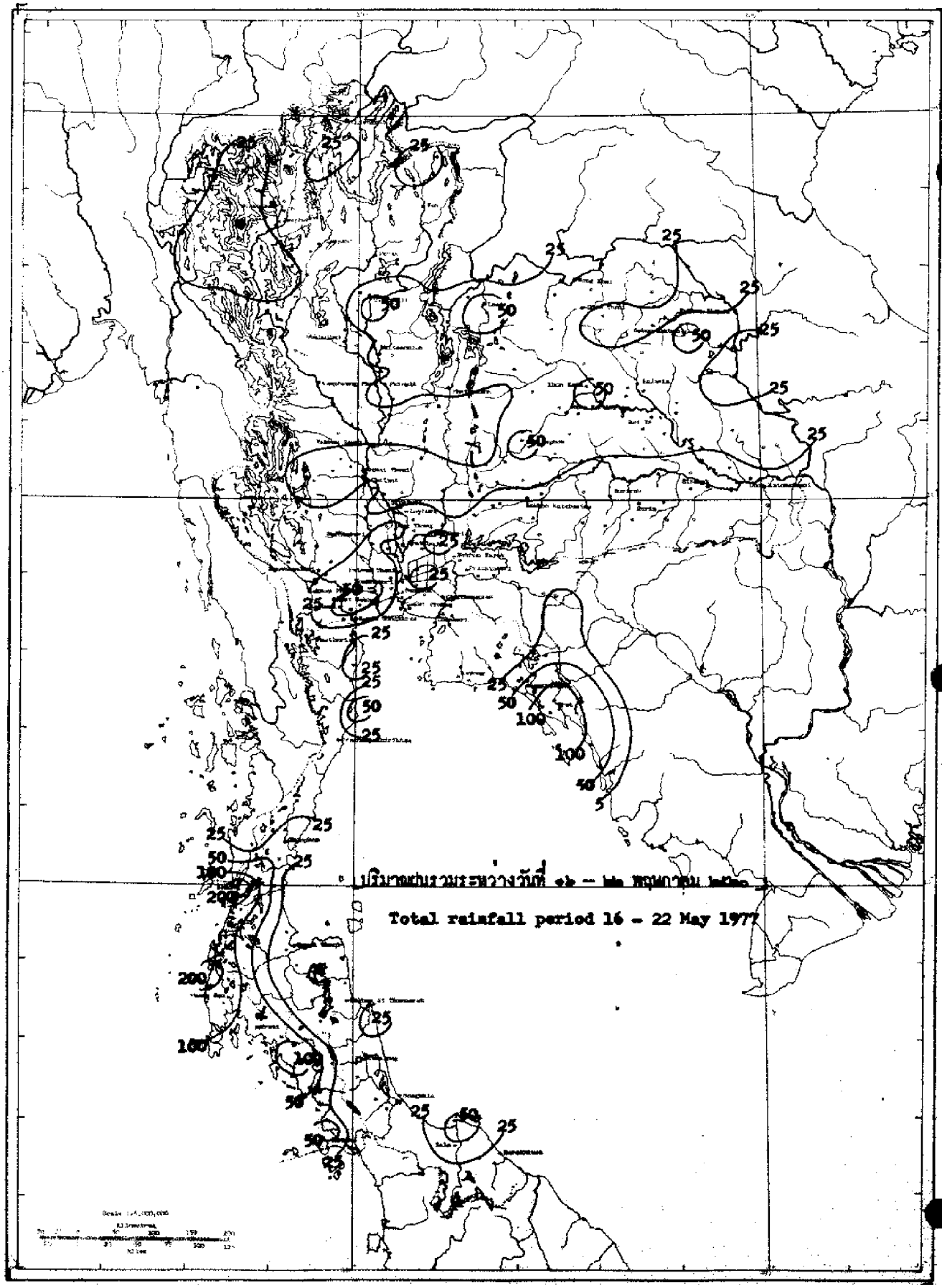
ปริมาณฝนรวมระหว่างวันที่ 16 – 22 พฤษภาคม 2520
Total rainfall period 16 – 22 May 1977

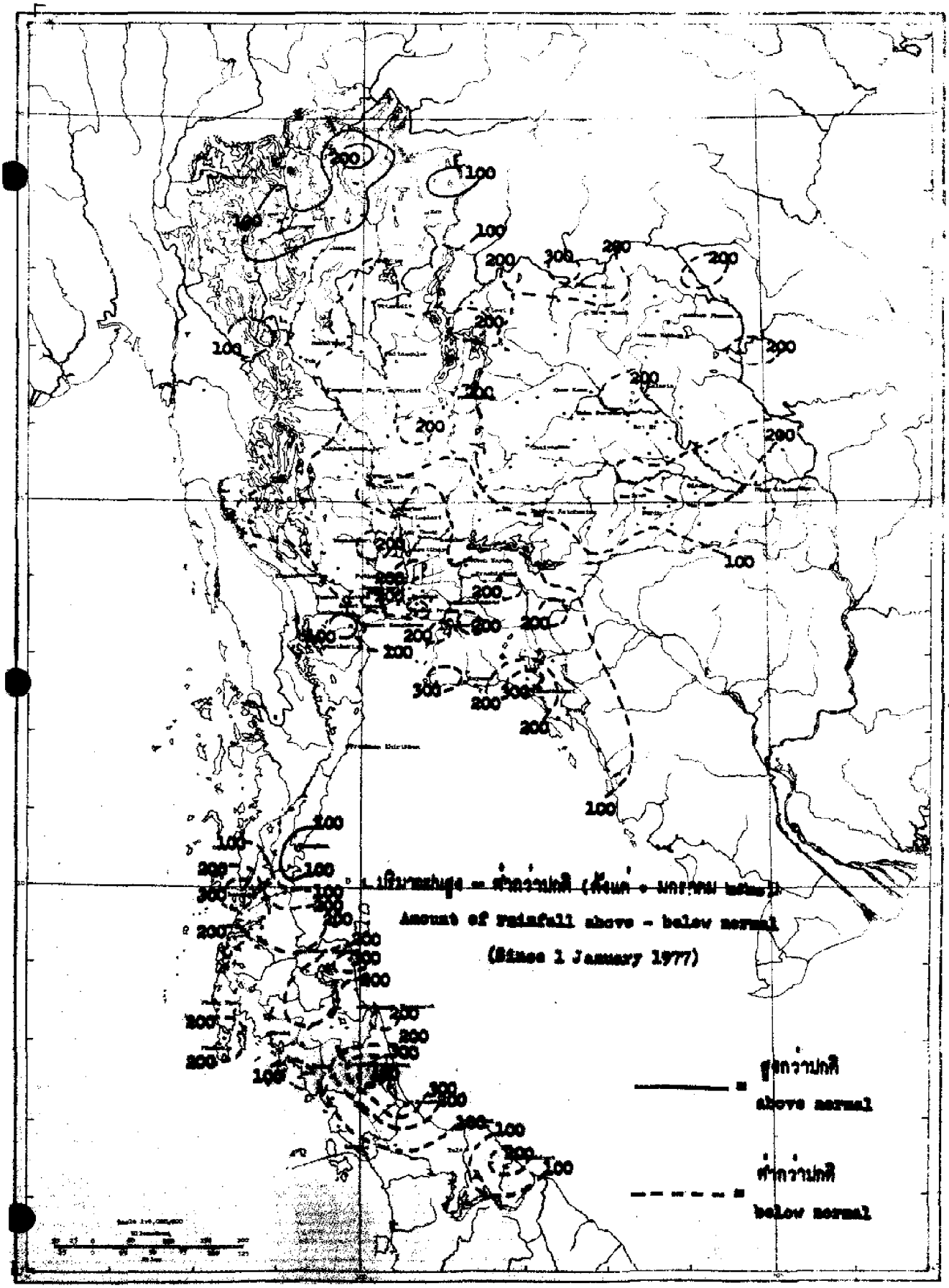
ปริมาณฝนที่สูง – ต่ำกว่าปกติ (ตั้งแต่ 1 มกราคม เป็นต้นมา)
Amount of rainfall above - below normal
(Since 1 January 1977)
สูงกว่าปกติ
above normal
ต่ำกว่าปกติ
below normal

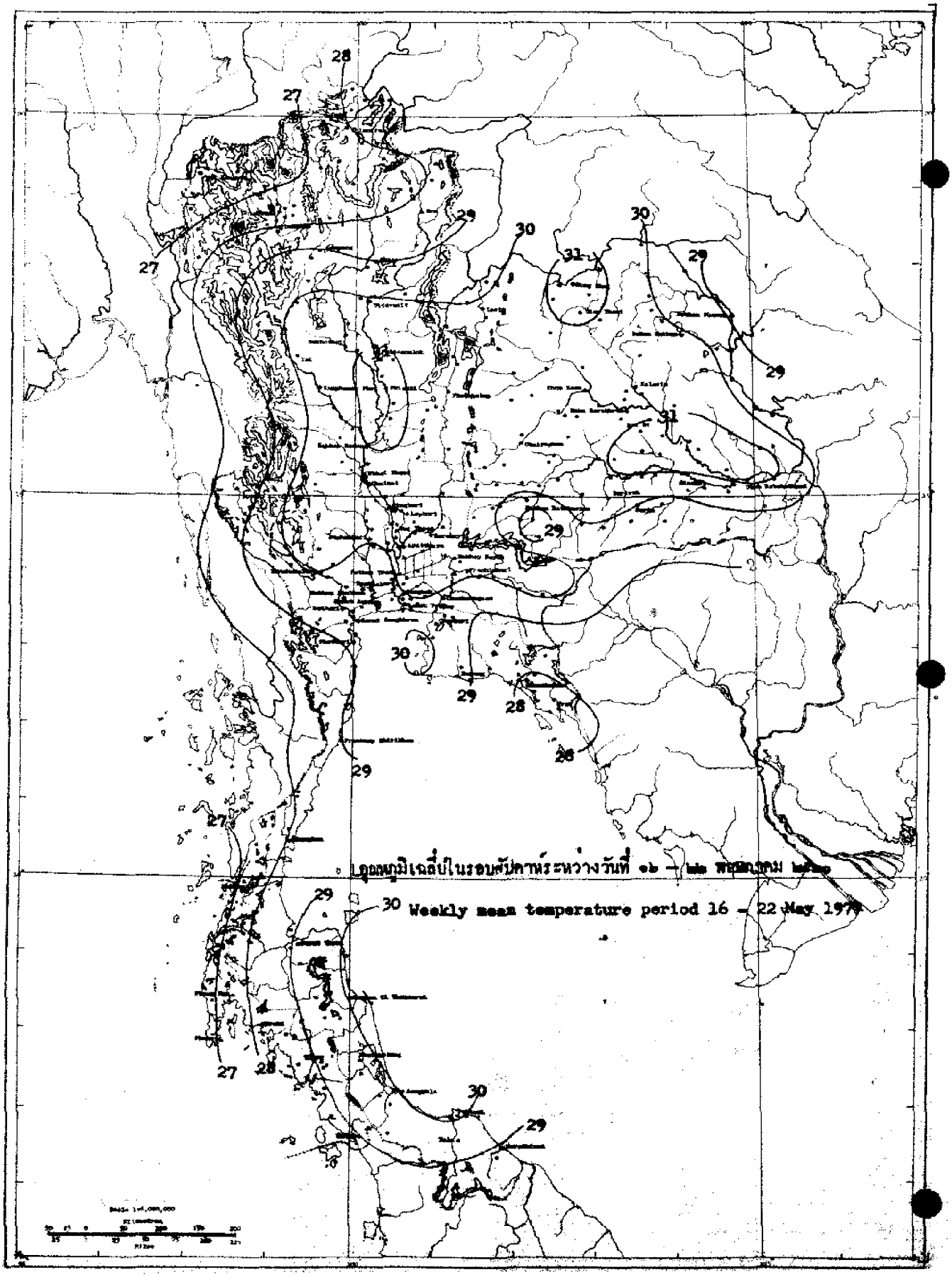

อุณหภูมิเฉลี่ยในรอบสัปดาห์ระหว่างวันที่ 16 – 22 พฤษภาคม 2519

Weekly mean temperature period 16 – 22 May 1976

สถานีฝน	Station	วันที่และจำนวนน้ำฝนเป็นมิลลิเมตร Date and amount of rainfall in millimetre							ฝนรวม มม. Total rainfall mm.	ฝนรวมตั้งแต่ 1 มกราคม Accumulative rainfall since 1 January	
		พฤษภาคม May								ปริมาณ มม. Amount mm.	สูงต่ำกว่าปกติ Above or below Normal
		16	17	18	19	20	21	22			
ภาคเหนือ	NORTHERN PART										
1 **เชียงราย**	CHIANG RAI*	T	1.1					6.6	7.7	303.4	- 5.1
2 แม่สาย	Mae Sai	12.3	5.3	T					17.6	288.9	+ 48.6
3 เชียงแสน	Chiang Saen	12.9	9.8						22.7	308.1	+ 84.7
4 เชียงของ	Chiang Khong	1.3	5.2						6.5	267.0	+ 42.4
5 แม่จัน	Mae Chan								0.0	140.9	-203.0
6 แม่สรวย	Mae Suai								0.0	350.5	+117.9
7 เทิง	Thoeng								0.0	280.7	- 30.6
8 เชียงคำ	Chiang Kham								0.0	354.1	+ 91.9
9 เวียงป่าเป้า	Wiang Pa Pao		27.6						27.6	169.4	- 21.3
10 พาน	Phan		18.3	3.1		4.9			26.3	384.4	+214.9
11 แม่ใจ	Mae Chai	0.8		13.3					14.1	475.4	+148.9
12 พะเยา	Phayao	8.0							8.0	283.1	+ 65.1
13 **ชุน**	Chun								0.0	161.2	-169.9
14 **แม่ฮ่องสอน**	MAE HONG SON*		2.8	12.9	T				15.7	266.4	+ 56.8
15 ปาย	Pai						49.0		49.0	218.3	+ 4.0
16 ขุนยวม	Khun Yuam	18.7		5.6					24.3	265.6	+ 66.3
17 แม่ลาน้อย	Mae La Noi	6.3	12.1		10.5	8.1			38.0	224.7	
18 แม่สะเรียง	Mae Sariang*	9.4	13.2	14.2	T			T	36.8	278.5	+ 72.3
19 **เชียงใหม่**	CHIANG MAI*	T	0.1	T					0.1	278.5	+ 48.4
20 ฝาง	Fang	1.1	1.1	1.8					4.0	236.2	+ 36.8
21 แม่อาย	Mae Ai								0.0		
22 เชียงดาว	Chiang Dao								0.0	248.6	- 11.3
23 แม่แตง	Mae Taeng	3.1	10.2	0.8					14.1	290.7	+ 92.5
24 แม่ริม	Mae Rim	6.3							6.3	231.3	+ 25.8
25 สันทราย	San Sai								0.0	277.7	+ 58.4
26 ดอยสะเก็ด	Doi Saket								0.0	268.7	+ 81.8
27 สันกำแพง	San Kamphaeng								0.0	132.2	- 20.0
28 หางดง	Hang Dong								0.0	310.7	+ 99.1
29 สารภี	Saraphi								0.0	223.0	
30 สันป่าตอง	San Pa Tong		4.3						4.3	164.9	- 36.4
31 จอมทอง	Chom Thong	1.4	2.3						3.7	284.0	+182.1
32 **ฮอด**	Hot		2.6						2.6	172.9	- 57.9
33 **ลำพูน**	LAMPHUN								0.0	302.8	+112.6
34 ป่าซาง	Pa Sang								0.0	418.5	+219.0
35 **ลี้**	Li	1.5	3.6		11.5	24.6			41.2	324.3	+ 47.0
36 **ลำปาง**	LAMPANG*	0.3		1.8			T	2.2	4.3	266.3	+ 35.3
37 งาว	Ngao								0.0	222.8	- 51.1
38 แจ้ห่ม	Chae Hom	2.8							2.8	282.1	-190.5
39 เกาะคา	Ko Kha	1.2					8.5		9.7	253.4	+ 10.1
40 **สบปราบ**	Sop Prap	5.1		T	T		6.3		11.4	210.4	- 67.7

สถานีฝน	Station	วันที่และจำนวนน้ำฝนเป็นมิลลิเมตร Date and amount of rainfall in millimetres							ฝนรวม มม. Total rainfall mm.	ฝนรวมตั้งแต่ 1 มกราคม Accumulative rainfall since 1 January	
		พฤษภาคม May								ปริมาณ มม. Amount mm.	สูงต่ำกว่าปกติ Above or below Normal
		16	17	18	19	20	21	22			
41 เถิน	Thoen	1.4		3.8					5.2	121.9	- 77.8
42 แม่พริก	Mae Phrik	1.4							1.4	210.7	- 12.0
43 แพร่	PHRAE *	1.4		T				10.2	11.6	277.6	+ 42.6
44 สอง	Song								0.0	262.4	- 9.6
45 สูงเม่น	Song Men								0.0	164.8	- 4.1
46 เด่นชัย	Den Chai			11.0			3.7		14.7	190.8	-113.8
47 น่าน	NAN *	0.7		1.4				T	2.1	432.5	+ 27.9
48 ทุ่งช้าง	Thung Chang								0.0	409.1	+ 93.0
49 เชียงกลาง	Chiang Klang			30.3					30.3	289.3	
50 ท่าวังผา	Tha Wang Pha *	T	T	3.7					3.7	410.8	+14..0
51 ปัว	Pua			4.2					4.2	349.5	+108.6
52 สา	Sa								0.0	209.6	- 77.4
53 นาน้อย	Na Noi	17.5							17.5	219.8	+ 9.1
54 อุตรดิตถ์	UTTARADIT *	14.8					3.0	39.1	56.9	297.9	+ 20.4
55 ฟากท่า	Fak Tha								0.0	156.5	-118.5
56 น้ำปาด	Nam Pat								0.0	194.8	- 59.2
57 สนามบินอุตรดิตถ์	Uttaradit Airport *								0.0		- 36.2
58 ท่าปลา	Tha Pla	4.3							4.3	243.1	- 25.3
59 ลับแล	Laplae	6.8					17.7		24.5	247.8	- 42.2
60 ตาก	TAK *								0.0	217.7	- 38.1
61 เขื่อนภูมิพล	Bhumibol Dam *	1.7			1.0				2.7	162.1	- 56.8
62 บ้านตาก	Ban Tak								0.0	188.8	- 24.8
63 แม่ระมาด	Mae Ramat								0.0	7.4	-164.9
64 แม่สอด	Mae Sot *	5.7	3.3	5.2	0.1				14.3	113.2	- 66.7
65 สุโขทัย	SUKHOTHAI								0.0	90.2	-110.1
66 ทุ่งเสลี่ยม	Thung Saliam								0.0	245.6	- 11.4
67 สวรรคโลก	Sawankhalok								0.0	31.1	-173.0
68 กงไกรลาศ	Kong Krailat			8.4					8.4	175.2	- 82.5
69 บ้านด่านลานหอย	Ban Dan Lan Hoi								0.0	142.9	-156.8
70 พิษณุโลก	PHITSANULOK *	T	3.4	1.8				20.6	25.8	272.6	- 28.0
71 นครไทย	Nakhon Thai		8.1						8.1	112.2	-147.1
72 พรหมพิราม	Phrom Phiram		2.1						2.1	132.6	- 50.5
73 วังทอง	Wang Thong		2.8	1.6					4.4	170.5	- 89.1
74 บางกระทุ่ม	Bang Krathum		11.7						11.7	92.3	-196.5
75 กำแพงเพชร	KAMPHAENG PHET	0.8	10.1						10.9	72.6	-115.6
76 พรานกระต่าย	Phan Kratai								0.0	212.6	- 56.4
77 คลองขลุง	Khlong Khlung		14.5						14.5	74.7	-127.8
78 ขาณุวรลักษบุรี	Khanu Woralaksaburi	15.5	1.6						17.1	230.4	- 41.4
79 พิจิตร	PHICHIT	1.0	3.7						4.7	122.6	-138.6
80 สามง่าม	Sam Ngam		20.5	37.0					57.5	185.4	+ 56.1
81 ตะพานหิน	Taphan Hin	19.1		3.3					22.4	80.0	-171.5

สถานีฝน	Station	วันที่และจำนวนน้ำฝนเป็นมิลลิเมตร Date and amount of rainfall in millimeters							ฝนรวม Total rainfall mm.	ฝนรวมตั้งแต่ 1 มกราคม Accumulative rainfall since 1 January	
		พฤษภาคม May								ปริมาณ Amount mm.	สูงต่ำกว่าปกติ Above or below Normal
		16	17	18	19	20	21	22			
82 บางมูลนาก	Bang Mun Nak		4.6						6	64.7	-204.0
83 โพทะเล	Pho Thale								0.0	104.1	-135.1
84 เพชรบูรณ์	PHETCHABUN*	0.4	10.5						10.9	109.3	-200.7
85 หล่มเก่า	*Lom Kao*	30.6	8.9						39.5	112.5	-122.7
86 หล่มสัก	Lom Sak*	0.1	4.8	T			13.2	26.3	44.4	204.7	- 47.9
87 ชนแดน	Chon Daen		23.2						23.2	223.8	+ 8.5
88 หนองไผ่	Nong Phai								0.0		
89 วิเชียรบุรี	Wichian Buri*	0.9	10.0	13.3					24.2	236.1	+ 9.2
ภาคตะวันออกเฉียงเหนือ NORTHEASTERN PART											
1 เลย	LOEI*		13.1				T	45.4	58.5	291.1	- 36.3
2 เชียงคาน	Chiang Khan	23.5							23.5	136.2	-214.0
3 ท่าลี่	Tha Li								0.0	199.4	- 3.9
4 ด่านซ้าย	Dan Sai								0.0	73.2	-229.7
5 วังสะพุง	Wang Saphung		1.3						1.3	222.1	-134.2
6 หนองคาย	NONG KHAI		3.1	T				29.0	32.1	177.5	-210.3
7 ศรีเชียงใหม่	Si Chiang Mai			7.3					7.3	67.3	-315.8
8 ท่าบ่อ	Tha Bo										
9 โพนพิสัย	Phon Phisai		9.5						9.5	250.9	- 39.0
10 บึงกาฬ	Bung Kan	16.7	10.8	5.3					32.8	258.1	- 98.2
11 เซกา	Seka	8.5							8.5	208.9	- 23.7
12 อุดรธานี	UDON THANI		6.4					T	6.4	287.3	- 45.5
13 เพ็ญ	Phen								0.0	58.3	- 208.7
14 กุมภวาปี	Kumphawapi	5.3			1.6				6.9	148.4	- 87.4
15 หนองหาน	Nong Han	9.1		2.5					11.6	162.9	- 44.0
16 หนองบัวลำภู	Nong Bua Lam Phu										
17 สกลนคร	SAKON NAKHON*	19.7			27.4			32.9	80.0	199.0	-141.8
18 วานรนิวาส	Wanon Niwat	38.2			T				38.2	140.7	-170.7
19 สว่างแดนดิน	Sawang Daen Din								0.0	278.7	- 66.8
20 พรรณานิคม	Phanna Nikhom	13.0							13.0	165.4	-165.7
21 นครพนม	NAKHON PHANOM	3.0	T	T	13.9			14.1	30.4	225.1	-152.3
22 บ้านแพง	Ban Phaeng			0.3	15.4				15.7	193.4	-260.1
23 ท่าอุเทน	Tha Uthen	8.4			8.2				16.6	292.4	- 20.9
24 นาแก	Na Kae	3.3							3.3	154.4	-203.6
25 ธาตุพนม	That Phanom				8.2		3.0		11.2	144.4	-207.4
26 มุกดาหาร	Mukdahan*				T		1.8	3.8	5.6	155.6	-143.4
27 กาฬสินธุ์	KALASIN						1.2		1.2	106.0	-190.0
28 ยางตลาด	Yang Talat				1.8				1.8	86.2	-212.7
29 สหัสขันธ์	Sahatsakhan								0.0	160.4	-107.7
30 กุฉินารายณ์	Kuchinarai								0.0	140.6	-116.4
31 กมลาไสย	Kamalasai								0.0	104.5	-180.5
32 ร้อยเอ็ด	ROI ET*						1.1	34.0	35.1	145.1	-164.7

สถานีฝน	Station	วันที่และจำนวนน้ำฝนเป็นมิลลิเมตร Date and amount of rainfall in millimeters							ฝนรวม วัน Total rainfall mm.	ฝนรวมตั้งแต่ 1 มกราคม Accumulative rainfall since 1 January	
		พฤษภาคม May								ปริมาณ ม.ม. Amount mm.	สูงต่ำกว่าปกติ Above or below Normal
		16	17	18	19	20	21	22			
33 โพนทอง	Phon Thong								0.0	120.8	-163.9
34 ธวัชบุรี	Thawatchaburi								0.0		
35 อาจสามารถ	At Samat										
36 เสลภูมิ	Selaphum										
37 จตุรพักตร์พิมาน	Chaturaphak Phiman								0.0	134.0	-112.3
38 เกษตรวิสัย	Kaset Wisai								0.0	77.6	-209.1
39 สุวรรณภูมิ	Suwannaphum								0.0	93.5	-252.8
40 มหาสารคาม	MAHA SARAKHAM								0.0	169.6	-172.2
41 เชียงยืน	Chiang Yun								0.0	132.7	-221.5
42 กันทรวิชัย	Kantharawichai								0.0	40.2	-242.8
43 โกสุมพิสัย	Kosum Phisai*								0.0	272.3	-272.3
44 บรบือ	Borabu								0.0	199.5	-267.5
45 วาปีปทุม	Wapi Pathum								0.0	134.9	- 74.0
46 พยัคฆภูมิพิสัย	Phayakkhaphum Phisai								0.0	348.3	- 8.5
47 ขอนแก่น	KHON KAEN*							54.9	54.9	300.3	+ 18.7
48 น้ำพอง	Nam Phong								0.0	248.5	+ 49.3
49 ภูเวียง	Phu Wiang	8.9			18.8				27.7	249.9	- 67.3
50 ชุมแพ	Chum Phae								0.0	194.0	- 74.6
51 มัญจาคีรี	Mancha Khiri								0.0	157.7	-111.4
52 ชนบท	Chonnabot								0.0	281.0	+ 17.1
53 บ้านไผ่	Ban Phai								0.0	210.6	-111.9
54 พล	Phon								0.0	333.7	+ 27.6
55 หนองสองห้อง	Nong Song Hong								0.0	103.1	-191.0
56 ชัยภูมิ	CHAIYAPHUM*							65.8	65.8	246.1	- 68.1
57 เกษตรสมบูรณ์	Kaset Sombun								0.0	72.6	-132.4
58 ภูเขียว	Phu Khieo								0.0	269.9	+ 12.0
59 คอนสวรรค์	Khon Sawan								0.0	260.8	- 47.0
60 จัตุรัส	Chatturat			T					T	150.1	-162.0
61 บำเหน็จณรงค์	Bamnet Narong			2.5		20.1			22.6	209.9	-152.5
62 นครราชสีมา	NAKHON RATCHASIMA*						T	0.4	0.4	175.1	-138.8
63 บัวใหญ่	Bua Yai										
64 คง	Khong								0.0	145.1	-100.2
65 ด่านขุนทด	Dan Khun Thot						25.0		25.0	170.5	-115.2
66 โนนไทย	Non Thai								0.0	107.7	-179.6
67 โนนสูง	Non Sung	13.8	12.7						26.5	206.5	-105.2
68 พิมาย	Phimai								0.0	187.9	
69 สีคิ้ว	Sikhiu								0.0	265.0	- 32.8
70 ปักธงชัย	Sung Noen								0.0	267.6	- 55.7
71 ปักธงชัย	Pak Thong Chai								0.0	207.1	- 75.2
72 โชคชัย	Chok Chai*								0.0	191.7	- 84.9
73 ครบุรี	Khon Buri								0.0	192.1	- 56.1

สถานีฝน	Station	วันที่และจำนวนน้ำฝนเป็นมิลลิเมตร Date and amount of rainfall in millimeters							ฝนรวม วัน Total rainfall mm	ฝนรวมตั้งแต่ 1 มกราคม Accumulative rainfall since 1 January	
		พฤษภาคม May								ปริมาณ มม. Amount mm.	สูงต่ำกว่าปกติ Above or below Normal
		16	17	18	19	20	21	22			
74 บุรีรัมย์	BURI RAM								0.0	166.9	-115.0
75 พุทไธสง	Phutthaisong								0.0	181.8	-141.5
76 สตึก	Satuk								0.0	84.8	-221.1
77 ลำปลายมาศ	Lam Phai Mat								0.0	220.3	-115.8
78 นางรอง	Nang Rong			T					T	147.8	-147.5
79 สุรินทร์	SURIN							14.9	14.9	200.6	-105.1
80 รัตนบุรี	Ratanaburi	4.7							4.7	80.5	-207.8
81 ท่าตูม	Tha Tum		1.5						1.5	106.4	-128.6
82 ศีขรภูมิ	Sikhoraphum								0.0		
83 ปราสาท	Prasat								0.0	162.6	- 82.5
84 สังขะ	Sangkha								0.0	211.2	- 17.3
85 ศรีสะเกษ	SI SA KET								0.0	71.8	- 207.1
86 ราษีไศล	Rasi Sale		3.9						3.9	64.3	-204.7
87 กันทรารมย์	Kanthararoin		3.6						3.6	115.0	-130.7
88 ขุขันธ์	Khukhan								0.0	145.5	-118.1
89 ขุนหาญ	Khun Han								0.0	187.4	- 54.8
90 กันทรลักษ์	Kantharalak								0.0	96.4	-182.7
91 อุบลราชธานี	UBON RATCHATHANI	6.1					T	78.5	84.6	175.0	-162.5
92 เขมราฐ	Khemarat	11.6				20.7			32.3	214.0	- 58.1
93 อำนาจเจริญ	Amnat Charoen	5.3				19.2			24.5	84.1	-256.3
94 ยโสธร	Yasothon								0.0	3.5	
95 ตระการพืชผล	Trakan Phuphon					33.4			33.4	151.8	-122.5
96 มหาชนะชัย	Maha Chana Chai	9.5							9.5	97.9	-239.0
97 เขื่องใน	Khuang Nai	18.2							18.2	66.5	-211.8
98 โขงเจียม	Khong Chiam								0.0		
99 เดชอุดม	Det Udom								0.0	121.1	-197.6
100 บุณฑริก	Buntharik										
ภาคกลาง	CENTRAL PART										
1 นครสวรรค์	NAKHON SAWAN	0.2	18.5	12.0				0.4	31.1	243.4	- 37.6
2 บรรพตพิสัย	Banphot Phisai	12.8	3.4						16.2	242.3	+ 44.6
3 ชุมแสง	Chumsaeng		8.1	T					8.1	69.0	-194.0
4 หนองบัว	Nong Bua										
5 ลาดยาว	Lat Yao	6.1	10.2						16.3	161.1	- 43.5
6 ท่าตะโก	Tha Tako		8.9						8.9	107.6	-141.0
7 พยุหคีรี	Phayuha Khiri	2.2	11.1	12.9					26.2	50.5	-161.1
8 ตาคลี	Takhli								0.0	46.4	-230.6
9 อุทัยธานี	UTHAI THANI		31.5	1.2					32.7	185.4	- 27.0
10 สว่างอารมณ์	Sawang Arom								0.0		
11 บ้านไร่	Ban Rai								0.0	50.9	-176.8
12 ทัพทัน	Thap than		42.0						42.0	211.6	- 62.9
13 หนองฉาง	Nong Chang	5.1	25.4	21.2					51.7	279.5	- 18.9

สถานีฝน	Station	วันที่และจำนวนน้ำฝนเป็นมิลลิเมตร Date and amount of rainfall in millimeters							ฝนรวม มม. Total rainfall mm.	ฝนรวมตั้งแต่ 1 มกราคม Accumulative rainfall since 1 January	
		พฤษภาคม May								ปริมาณ มม. Amount mm.	สูงต่ำกว่าปกติ Above or below Normal
		16	17	18	19	20	21	22			
14 หนองขาหย่าง	Nong Khayang			70.2					70.2	306.0	+ 88.5
15 ชัยนาท	CHAI NAT	4.2	7.0	7.6					18.8	118.0	- 84.7
16 มโนรมย์	Manorom	1.7	32.8	6.4					40.9	140.6	-118.4
17 วัดสิงห์	Wat Sing	5.3	11.9	13.9					31.1	142.7	-133.7
[illegible]	Hankha	17.9		22.7					40.6	118.2	-102.7
19 สิงห์บุรี	SING BURI	7.5	3.3						10.8	127.6	- 96.8
20 อินทร์บุรี	In Buri	47.3							47.3	111.1	-150.5
21 บางระจัน	Bang Rachan		5.8						5.8	108.3	-163.9
22 พรหมบุรี	Phrom Buri		7.2						7.2	121.2	-144.9
23 ลพบุรี	LOP BURI*	5.5	3.0	T					8.5	222.4	- 95.1
24 บ้านหมี่	Ban Mi	1.9	4.0	2.2					8.1	88.9	-171.9
25 บัวชุม	Bua Chum*	1.9		3.0					4.9	365.7	+ 39.0
26 ชัยบาดาล	Chai Badan	2.0		38.9					40.9	243.9	- 24.6
27 พัฒนานิคม	Phatthana Nikhom	20.5	0.5	14.0					35.0	261.7	- 53.0
28 โคกสำโรง	Khok Samrong	8.3	14.0	8.8					31.1	147.8	- 88.3
29 ท่าวุ้ง	Tha Wung	3.7							3.7	157.1	-139.1
30 สุพรรณบุรี	SUPHAN BURI*	T		6.9					6.9	72.9	-220.2
31 เดิมบางนางบวช	Doembang Nangbuat	10.1							10.1	102.2	-137.6
32 สามชุก	Sam Chuk	15.1							15.1	149.7	- 72.8
33 ดอนเจดีย์	Don Chedi										
34 สร่ประจันต์	Si Phrachan										
35 อู่ทอง	U Thong								0.0	95.9	-158.8
36 บางปลาม้า	Bang Pa Ma								0.0	145.9	- 40.6
37 สองพี่น้อง	Song Phi Nong								0.0	185.5	+ 15.5
38 อ่างทอง	ANG THONG	20.8	7.0						27.8	159.7	-115.0
39 โพธิ์ทอง	Pho Thong		7.2						7.2	120.4	-157.7
40 ไชโย	Chaiyo								0.0	21.2	-173.2
41 วิเศษชัยชาญ	Wiset Chai Chan	1.7	9.7	8.0	2.0				21.4	77.8	-267.6
42 ป่าโมก	Pa Mok								0.0	200.8	- 48.8
43 สระบุรี	SARABURI	34.7							34.7	306.2	+ 31.5
44 พระพุทธบาท	Phra Phutthabat								0.0	149.0	
45 บ้านหมอ	Ban Mo								0.0	227.5	+ 20.5
46 เสาไห้	Sao Hai	29.4							29.4	256.4	- 43.8
47 แก่งคอย	Kaeng Khio	19.6							19.6	182.1	- 33.4
48 หนองแค	Nong Khae	17.3	3.8						21.1	249.8	- 87.2
49 พระนครศรีอยุธยา	PHRA NAKHON SI AYUTTHAYA				10.5				10.5	137.8	- 86.2
50 ท่าเรือ	Tha Rua	18.7							18.7	156.9	-143.1
51 ผักไห่	Phak Hai		2.2	12.0					14.2	257.8	- 65.4
52 บางบาล	Bang Ban		4.5		13.6	13.9			32.0	80.2	-210.0
53 เสนา	Sena	1.5	3.2		5.2				9.9	24.0	-230.2
54 บางไทร	Bang Sai	2.1	5.0						7.1	44.5	-205.7

สถานีฝน	Station	วันที่และจำนวนน้ำฝนเป็นมิลลิเมตร Date and amount of rainfall in millimeters							ฝนรวม มม. Total rainfall mm.	ฝนรวมตั้งแต่ 1 มกราคม Accumulative rainfall since 1 January	
		พฤษภาคม May								ปริมาณ มม. Amount mm.	สูงต่ำกว่าปกติ Above or below Normal
		16	17	18	19	20	21	22			
55 บางปะอิน	Bang Pa-in		8.6						<	153.4	- 95.2
56 ปทุมธานี	PATHUM THANI								0.0	46.5	-204.3
57 หนองเสือ	Nong Sua		5.2						5.2	194.5	-129.0
58 ธัญบุรี	Thanyaburi	2.6							2.6	51.0	-273.1
59 รังสิต	Rangsit		27.5						27.5	196.0	-116.9
60 ลำลูกกา	Lam Luk Ka	4.1							4.1	56.7	-218.5
61 นนทบุรี	NONTHABURI										
62 บางบัวทอง	Bang Bua Thong	14.6							14.6	183.9	- 76.1
63 ธนบุรี	THON BURI										
64 ตลิ่งชัน	Taling Chan										
65 บางขุนเทียน	Bang Khun Thian										
66 ราษฎร์บูรณะ	Rat Burana										
67 กรุงเทพมหานคร	BANGKOK METROPOLIS	3.1	T	T					3.1	132.6	-184.0
68 สนามบินดอนเมือง	Don Muang Airport*	4.6	7.8	T				4.3	16.7	162.2	-128.6
69 บางเขน	Bang Khen	17.5	1.8					T	19.3	94.7	-186.8
70 มีนบุรี	Min Buri								0.0		
71 ลาดกระบัง	Lat Krabang								0.0	21.2	-265.2
72 ศูนย์วิจัยบางเขน	Bangk Na*	3.8	0.4						4.2	94.5	
73 กาญจนบุรี	KANCHANABURI*	3.0							3.0	159.1	-111.7
74 สังขละบุรี	Sangkhla Buri										
75 เหมืองปีลือก	Pilok										
76 ทองผาภูมิ	Thong Pha Phum*								0.0	154.1	-137.7
77 ศรีสวัสดิ์	Si Sawat										
78 ไทรโยค	Sai Yok										
79 พนมทวน	Phanom Thuan	T	9.2						9.2	152.9	- 49.0
80 ท่าม่วง	Tha Muang	18.0	8.5						26.5	157.1	- 48.1
81 นครปฐม	NAKHON PATHOM	43.7	40.1						83.8	200.8	- 25.2
82 บางเลน	Bang Len		27.4						27.4	47.9	- 173.3
83 นครชัยศรี	Nakhon Chaisi	20.7	30.5						51.2	86.4	-101.4
84 ราชบุรี	RATCHABURI	29.6	7.6						37.2	138.9	- 82.6
85 บ้านโป่ง	Ban Pong	23.0	35.4						58.4	226.1	+ 37.0
86 โพธาราม	Photharam	6.4	51.2						57.6	208.7	- 31.1
87 ดำเนินสะดวก	Damnoen Saduak										
88 ปากท่อ	Pak Tho	8.2	19.3						27.5	318.8	+137.1
89 สมุทรสงคราม	SAMUT SONGKHRAM	8.3	12.2						20.5	61.8	-101.1
90 บางคนที	Bang Khonthi	32.2	24.1						56.3	115.9	- 79.9
91 อัมพวา	Amphawa		12.3						12.3	74.5	-105.9
92 สมุทรสาคร	SAMUT SAKHON	21.2	4.7						25.9	76.4	-215.9
93 กระทุ่มแบน	Krathum Baen	3.9							3.9	27.8	-232.5
94 สมุทรปราการ	SAMUT PRAKAN								0.0	124.1	-203.8
95 บางพลี	Bang Phli								0.0	0.6	-351.2

สถานีฝน Station	วันที่และจำนวนน้ำฝนเป็นมิลลิเมตร Date and amount of rainfall in millimeters							ฝนรวม Total rainfall mm.	ฝนรวมตั้งแต่ 1 มกราคม Accumulative rainfall since 1 January	
	พฤษภาคม May								ปริมาณ Amount mm.	สูงต่ำกว่าปกติ Above or below Normal
	16	17	18	19	20	21	22			
ภาคตะวันออก EASTERN PART										
1 **นครนายก** NAKHON NAYOK		7.2						7.2	153.8	-138.9
2 บ้านนา Ban Na	3.8							3.8	183.5	-188.2
3 ปากพลี Pak Phli	4.5			1.5				6.0	61.8	-229.4
4 องครักษ์ Ongkharak		12.7		2.5				15.2	79.6	-269.5
5 **ปราจีนบุรี** PRACHIN BURI*	T	T					1.2	1.2	256.1	-160.0
6 ประจันตคาม Prachantakham								0.0	143.4	-202.8
7 บ้านสร้าง Ban Sang								0.0	174.3	-150.1
8 ศรีมหาโพธิ Si Maha Phot	3.0							3.0	87.8	-270.5
9 กบินทร์บุรี Kabin Buri*	11.8							11.8	154.9	-116.8
10 สระแก้ว Sa Kaeo										
11 วัฒนานคร Watthana Nakhon				5.8				5.8	135.4	-201.0
12 อรัญประเทศ Aranyaprathet*	5.7	0.8	5.7				20.8	33.0	349.9	- 10.7
13 **จะเชิงเทรา** CHACHOENGSAO								0.0	130.7	-135.6
14 บ้านโพธิ์ Ban Pho								0.0	225.5	-150.9
15 **ชลบุรี** CHON BURI*	T	8.3	T					8.3	380.5	+ 72.4
16 พานทอง Phan Thong								0.0	37.2	-233.4
17 บ้านบึง Ban Bung										
18 เกาะสีชัง Ko Sichang*	2.1	0.1	T					2.2	124.6	-172.9
19 ศรีราชา Si Racha		8.4						8.4	161.8	-124.7
20 สัตหีบ Sattahip*	5.3	0.5	T	1.0				6.8	191.4	-228.9
21 **ระยอง** RAYONG										
22 บ้านค่าย Ban Khai	0.5	1.1						1.6	192.0	-170.4
23 แกลง Klaeng		16.6	0.7					17.3	267.7	-202.0
24 **จันทบุรี** CHANTHABURI*	7.0	1.7	45.2	6.6		0.5		61.0	309.2	-241.6
25 ท่าใหม่ Tha Mai		15.3	27.8					43.1	137.5	-366.9
26 มะขาม Makham	4.4	19.6	31.4					97.4	288.0	-168.8
27 **ตราด** TRAT	7.6	18.3	28.3	22.4	2.6	56.2		135.4	291.9	
28 เขาสมิง Khao Saming	15.6		30.0	31.5	25.7	23.5		126.3	472.2	+ 21.7
29 แหลมงอบ Laem Ngop		5.8						5.8	57.2	
30 คลองใหญ่ Khlong Yai*	13.4	5.3	33.8	14.5		11.0	6.5	84.5	569.5	-171.3
ภาคใต้ SOUTHERN PART										
1 **เพชรบุรี** PHETCHABURI	5.1	4.6						9.7	121.9	- 55.8
2 บ้านแหลม Ban Laem	4.2	3.8						8.0	38.4	-146.5
3 บ้านลาด Ban Lat	40.3	6.9						47.2	224.4	+ 54.3
4 ท่ายาง Tha Yang	32.6	1.5						34.1	109.6	- 22.2
5 ชะอำ Cha-am	3.7		3.9					7.6	66.2	- 75.8
6 **ประจวบคีรีขันธ์** PRACHUAP KHIRI KHAN*		3.4	18.6	0.2			T	22.2	230.6	- 87.7
7 หัวหิน Hua Hin*	14.0	0.4	7.6					22.0	155.8	- 46.3
8 ปราณบุรี Pran Buri		38.0	12.0					50.0	177.1	
9 **ชุมพร** CHUMPHON*	2.7	3.1	24.7	16.1		T		46.6	661.5	+165.8

สถานีฝน	Station	วันที่และจำนวนน้ำฝนเป็นมิลลิเมตร Date and amount of rainfall in millimeters							ฝนรวม มม. Total rainfall mm.	ฝนรวมตั้งแต่ 1 มกราคม Accumulative rainfall since 1 January	
		พฤษภาคม May								ปริมาณ มม. Amount mm.	สูงต่ำกว่าปกติ Above or below Normal
		16	17	18	19	20	21	22			
10 ท่าแซะ	Tha Sae		5.9	22.3	1.5				29.7	520.8	+ 82.9
11 สวี	Sawi		2.5	21.0					23.5	551.9	+147.8
12 หลังสวน	Lang Suan		2.9						2.9	215.0	-180.8
13 **สุราษฎร์ธานี**	**SURAT THANI***	4.1		2.6	1.2		2.3	3.8	14.0	123.8	-181.4
14 ไชยา	Chaiya			4.2	12.8		1.7		18.7	18.7	-248.2
15 เกาะสมุย	Ko Samui	2.0		1.0				3.0	6.0	361.6	+ 61.1
16 พุนพิน	Phunphin			4.7	2.2				6.9	79.2	-207.5
17 ท่าฉาง	Tha Chang	3.5		4.4		4.5	6.4		18.8	27.2	
18 กาญจนดิษฐ์	Kanchanadit										
19 บ้านนาสาร	Ban Na San										
20 **นครศรีธรรมราช**	**NAKHON SI THAMMARAT***			1.2	T			6.6	7.8	415.5	-146.2
21 สิชล	Sichon								0.0	115.5	-337.8
22 ท่าศาลา	Tha Sala			1.0		4.2			5.2	238.6	-106.9
23 ฉวาง	Chawang	3.9				13.3			17.2	110.1	-274.7
24 ทุ่งสง	Thung Song					15.5			15.5	39.0	
25 ร่อนพิบูลย์	Ron Phibun								0.0	78.0	
26 ปากพนัง	Pak Phanang			12.3	15.2				27.5	146.7	-205.1
27 **พัทลุง**	**PHATTHALUNG**								0.0	93.9	-426.0
28 ควนขนุน	Khuan Khanun				2.8				2.8	69.4	
29 ปากพยูน	Pak Phayun										
30 เขาชัยสน	Khao Chaison								0.0	80.7	
31 **สงขลา**	**SONGKHLA***			T	T		9.5	8.2	17.7	83.9	-310.1
32 รัตภูมิ	Rattaphum								0.0	104.5	
33 หาดใหญ่	Hat Yai	16.6						7.8	24.4	109.4	
34 สะเดา	Sadao										
35 **ปัตตานี**	**PATTANI***		T				0.5	65.4	65.9	139.8	- 97.0
36 หนองจิก	Nong Chik								0.0	16.0	
37 ยะหริ่ง	Yaring						10.0		10.0	108.8	
38 มายอ	Mayo		5.0						5.0	135.4	
39 โคกโพธิ์	Khok Pho								0.0	123.9	
40 ปะนาเระ	Panare								0.0	19.6	
41 **ยะลา**	**YALA**								0.0	173.1	
42 ยะหา	Yaha								0.0	58.1	
43 รามัน	Raman								0.0	219.3	
44 บันนังสตา	Bannang Satar								0.0	105.1	
45 เบตง	Betong								0.0	282.5	
46 **นราธิวาส**	**NARATHIWAT***	T			0.4		8.2	3.2	11.8	290.9	-279.7
47 ยี่งอ	Yi-ngo								0.0	113.1	
48 ระแงะ	Rangae										
49 ตากใบ	Tak Bai										
50 สุไหงโกลก	Sungai Kolok			24.1		7.9			32.0	296.0	

สถานีฝน	Station	วันที่และจำนวนน้ำฝนเป็นมิลลิเมตร Date and amount of rainfall in millimeters							ฝนรวม มม. Total rainfall mm.	ฝนรวมตั้งแต่ 1 มกราคม Accumulative rainfall since 1 January	
		พฤษภาคม May								ปริมาณ มม. Amount mm.	สูงต่ำกว่าปกติ Above or below Normal
		16	17	18	19	20	21	22			
61 ระนอง	RANONG	24.5	13.7	79.7	68.0		2.4	21.3	209.6	333.7	-328.8
62 กระบุรี	Kra Buri		2.3	11.8		8.3			22.4	55.5	
63 พังงา	PHANGNGA			2.4		1.5	0.8		4.7	8.3	
64 ตะกั่วป่า	Takua Pa	29.3	0.5	36.5	30.0		66.6	90.9	253.8	653.5	
65 คุระบุรี	Kuraburi	25.1	1.4	78.2	19.7				124.4	482.1	
66 ท้ายเหมือง	Thai Muang	24.2	8.6	34.9	14.3	1.5	28.1		111.6	389.2	
67 ตะกั่วทุ่ง	Takua Thung	6.2	3.3	51.8	17.1	9.7	31.0		119.1	498.6	
68 ทับปุด	Thap Put	7.3	2.4	52.1	11.8		15.3		88.9	452.2	
69 ภูเก็ต	PHUKET*	12.1		21.2	8.3		3.2	23.6	68.4	236.1	-277.3
70 สนามบินภูเก็ต	Phuket Airport*	28.0	1.0	18.0	7.9		9.7	48.1	112.7	345.3	-303.9
71 กระบี่	KRABI	7.5		0.9					8.4	177.8	
72 อ่าวลึก	Ao Luk	6.5	1.4	23.7	19.7	1.2	13.1		65.6	408.3	
73 คลองท่อม	Khlong Thom	5.7		2.4	9.5	4.1	97.5		119.2	239.0	
74 ตรัง	TRANG*	0.6			2.5		T	74.4	77.5	618.4	
75 สนามบินตรัง	Trang Airport*										
76 สิเกา	Sikao			2.1	6.0				8.1	96.4	
77 ย่านตาขาว	Yan Ta Khao				3.1		4.9		8.0	105.4	
78 ปะเหลียน	Palian	3.6			12.8				16.4	73.7	
79 สตูล	SATUN								0.0	96.5	
80 ทุ่งหว้า	Thung Wa	10.3			50.4	10.0	10.6		81.3	218.0	

สถานีฝน	Station	วันที่และจำนวนน้ำฝนเป็นมิลลิเมตร Date and amount of rainfall in millimeters							ฝนรวม มม. Total rainfall mm.	ฝนรวมตั้งแต่ 1 มกราคม Accumulative rainfall since 1 January	
		พฤษภาคม May								ปริมาณ มม. Amount mm.	สูงต่ำกว่าปกติ Above or below Normal
		16	17	18	19	20	21	22			
กรุงเทพมหานคร	**BANGKOK METROPOLIS**										
1 สถานีเครื่องรับส่งวิทยุนนทบุรี	Overseas Radio Receiving Station								0.0	7.8	
2 ร.ร. การช่างนนทบุรี	Nonthaburi Trade School										
3 พลังงานปรมาณูแห่งชาติ	Atomic Energy For Peace	14.8	2.5						1[illegible]	52.2	
4 กองกำกับการรถวิทยุ ฯ	MMP. Sub Division Car Center								0.0	44.2	
5 วิทยาลัยครูจันทรเกษม	Chankasem College Education	13.7							13.7	60.7	
6 การไฟฟ้าฝ่ายผลิต	Electrical Supply Authority	18.2	2.2						20.4	51.5	
7 ศูนย์ฝึกการบินพลเรือน	Civil Aviation Training Center										
8 ร.ร. โยธินบูรณะ	Yothin Burana School									22.1	
9 สถานีรถไฟบางบำหรุ	Bang Basaru Railway Station										
10 ร.ร. พาณิชการสยาม	Siam Commercial School	17.2							17.2	184.6	
11 ร.ร. การประชาสัมพันธ์	Public Relation School	2.7	1.5						4.2	47.6	
12 ร.ร. สามเสนนอก	Sam Sen Nok School									790	
13 มหาวิทยาลัยรามกำแหง	Ramkhamhaeng University	6.9	T						6.9	108.3	
14 ร.ร. ศรีอุลัย	Sri Ulai School	13.8	1.2						15.0	179.6	
[illegible] ร.ร. จิตรลดา	Chitlada School	5.7	2.0						7.7	72.0	
16 เขตบางกะปิ	Bangkapi Boundary		2.0						2.0	2.0	
17 เขตหนองจอก	Nong Chok Boundary										
18 กระทรวงศึกษาธิการ	Ministry of Education	9.4							9.4	18.8	
19 ร.ร. ช่างกลวิทยา	Changkol Vitthaya School									54.7	
20 ร. 1 พัน 2 รอ.	Second Infantry Battalion										
21 บ้านมนังคศิลา	Ban Manangkha Sila	15.3							15.3	25.0	
22 ร.ร. โฆสิตสโมสร	Kosit Samosorn School	18.6	1.2						19.8	151.9	
23 ประตูน้ำปทุมวัน	Pathumvan Irr.	6.8	T						6.8	56.1	
24 ร.ร. เฉลิมสาสน์ศึกษา	Chaloemsart Suksa School									32.1	
25 วิทยาลัยเพาะช่าง	Poh Chang College	19.1							19.1	156.0	
26 ร.ร. มาแตร์เดอี	Mater Dei School									36.1	
27 สถานีจ่ายไฟฟ้าบางกะปิ	Sup Center of Electrial Supply-Bangkapi	2.2							2.2	68.0	
28 วิทยาลัยพาณิชการธนบุรี	Thonburi Commercial College									127.8	
29 วิทยาลัยครูบ้านสมเด็จ	Bansomdet Teacher College							2.9	2.9	83.8	
30 เขตคลองสาน	Khlong San Boundary										
31 ร.ร. เตรียมทหาร	Armed Force Academy Preparatory-School	3.8							3.8	36.5	
32 ร.ร. กรุงเทพคริสเตียน	Bangkok Christian College	7.8							7.8	39.3	
33 ร.ร. ศรีวิกรม์	Srivikorn School										
34 ประตูน้ำพระโขนง	Prakhanong Irr.	11.0							11.0	35.7	
35 ร.ร. สมจิตศึกษา	Somchit Suksa School										
[illegible] ร.ร. ยานนาวศวิทยาคม	Yannaves Vitthayakhom School									34.8	
37 ร.ร. พระโขนง	Prakhanong School										
38 ร.ร. ช่องนนทรี	Chong Nonthri School										

อุณหภูมิสูงสุดและต่ำสุดประจำวันที่ ๑๖ – ๒๒ พฤษภาคม ๒๕๒๐

Daily Max. and Min. Temperature 16 – 22 May 1977

สถานี Station	อุณหภูมิสูงสุดและต่ำสุดเป็นองศา ซ. Max. and Min. Temperature in degree C.							เฉลี่ยสูงสุด ต่ำสุด Average Max. Min.	เฉลี่ยในสัปดาห์ Weekly Mean	ค่าปกติประจำเดือน Monthly Normal
	16	17	18	19	20	21	22			
ภาคเหนือ NORTHERN PART										
1 เชียงราย CHIANG RAI	34.0 21.5	31.6 21.2	31.7 22.0	33.7 21.3	36.3 21.0	36.0 20.7	35.0 22.4	34.0 21.4	27.7	27.8
2 แม่ฮ่องสอน MAE HONG SON	31.4 23.5	32.7 24.1	33.7 22.5	35.4 22.0	35.3 22.1	36.5 23.0	37.0 23.3	34.6 22.9	28.8	29.4
3 เชียงใหม่ CHIANG MAI	29.2 21.0	29.5 20.0	30.0 21.2	31.2 19.8	32.0 20.6	32.5 21.4	33.0 21.6	31.1 20.8	26.0	28.7
4 น่าน Nan	34.0 24.1	33.7 22.3	33.4 24.7	34.6 22.9	35.9 23.5	36.6 23.7	36.1 22.9	34.9 23.4	29.2	29.3
5 ท่าวังผา Tha Wang Pha	33.3 23.2	32.6 23.0	31.2 24.6	34.1 22.5	35.5 22.1	35.3 22.7	34.7 23.5	33.8 22.9	28.4	
6 ลำปาง LAMPANG	29.5 23.7	34.3 22.7	35.3 23.1	36.1 23.2	36.9 22.8	37.9 23.3	37.1 24.0	35.3 23.2	29.3	29.3
7 แม่สะเรียง Mae Sariang	29.0 23.2	26.9 22.0	34.1 23.5	34.1 22.4	35.0 25.0	35.6 21.9	35.7 23.0	33.2 23.0	28.1	29.5
8 แพร่ PHRAE	30.7 23.6	33.7 23.7	33.2 23.8	35.0 23.4	35.8 23.5	36.2 24.1	36.3 24.7	34.4 23.8	29.1	29.5
9 อุตรดิตถ์ UTTARADIT	33.0 24.4	35.0 24.4	34.0 24.4	35.4 24.2	37.9 24.2	38.6 25.0	37.0 25.2	35.8 24.5	30.2	30.2
10 ตาก TAK	32.7 25.9	34.3 25.9	33.4 26.0	35.0 26.7	36.4 25.3	36.7 27.3	36.5 27.1	35.0 26.3	30.7	30.3
11 เขื่อนภูมิพล Bhumibol Dam	32.3 26.2	34.1 23.8	34.4 24.4	34.7 27.5	37.0 26.0	36.4 26.4	35.3 25.8	34.9 25.7	30.3	30.0
12 พิษณุโลก PHITSANULOK	36.8 24.7	35.0 25.3	33.6 24.1	35.8 25.5	37.4 25.1	36.5 25.8	37.6 27.0	36.2 25.4	30.8	30.2
13 แม่สอด Mae Sot	29.6 24.2	32.5 22.6	31.2 22.8	32.0 22.6	33.4 23.9	34.5 23.7	34.8 24.2	32.6 23.4	28.0	29.0
14 เพชรบูรณ์ PHETCHABUN	35.7 23.9	34.7 24.0	33.8 22.8	35.2 24.0	36.1 24.8	36.7 24.0	36.7 24.2	36.1 23.9	30.0	29.5
15 หล่มสัก Lom Sak	35.5 24.2	34.3 24.0	33.5 22.8	35.8 23.3	36.4 23.6	38.0 23.5	35.7 23.5	35.6 23.5	29.6	
16 วิเชียรบุรี Wichian Buri	35.4 24.0	34.6 23.8	33.6 21.9	34.2 23.0	36.7 23.5	36.7 23.9	36.2 24.9	35.3 23.6	29.5	
ภาคตะวันออกเฉียงเหนือ NORTHEASTERN PART										
1 หนองคาย NONG KHAI	37.5 25.8	36.2 24.3	34.8 24.0	36.4 25.0	36.7 25.0	37.3 25.6	37.7 25.9	36.7 25.1	30.9	28.8
2 เลย LOEI	35.1 24.3	34.6 23.8	34.1 23.2	35.1 24.1	37.1 22.2	37.5 23.4	36.7 22.9	35.7 23.4	29.6	28.4
3 อุดรธานี UDON THANI	33.9 26.1	35.0 25.8	33.7 25.0	35.1 26.1	36.7 24.8	35.6 26.7	36.7 26.0	35.2 25.8	30.5	29.3
4 สกลนคร SAKON NAKHON	35.2 25.9	35.5 22.7	34.4 25.7	32.6 26.7	35.3 24.4	33.8 24.0	35.7 25.2	34.6 24.9	29.8	28.8
5 นครพนม NAKHON PHANOM	33.8 24.1	35.7 23.6	35.0 24.5	30.6 25.4	32.7 23.0	35.2 24.0	35.2 25.3	34.1 24.3	29.2	28.7
6 มุกดาหาร Mukdahan	35.3 24.3	36.6 25.0	35.0 25.2	35.4 25.5	34.4 24.6	36.3 24.6	34.5 25.1	35.4 24.9	30.2	29.1
7 ขอนแก่น KHON KAEN	34.5 25.7	34.7 24.9	33.8 23.9	35.1 25.7	37.3 25.8	36.1 26.1	36.1 26.0	35.4 25.4	30.4	29.7
8 โกสุมพิสัย Kosum Phisai	33.8 25.4	33.9 24.6	33.2 24.0	34.6 25.2	35.9 25.4	35.5 25.6	25.8	34.5 25.1	29.8	
9 ร้อยเอ็ด ROI ET	34.6 25.0	35.5 25.5	34.5 25.0	35.3 26.0	36.7 25.8	36.6 25.5	35.6 25.4	35.5 25.4	30.5	29.5
10 ชัยภูมิ CHAIYAPHUM	34.5 24.6	33.7 24.2	32.4 23.4	31.4 24.6	36.5 24.8	36.0 25.4	36.5 25.6	34.4 24.6	29.5	29.4
11 อุบลราชธานี UBON RATCHATHANI	35.7 24.7	36.4 24.5	35.2 25.5	35.7 25.0	35.7 25.2	37.1 25.0	35.3 26.0	35.9 25.1	30.5	29.2
12 สุรินทร์ SURIN	34.8 23.2	35.2 24.5	33.7 24.2	35.2 24.5	35.2 24.7	35.5 24.4	36.3 24.5	35.1 24.3	29.7	29.2
13 ตาคูม Tha Tum	35.8 24.8	36.7 25.1	34.8 25.0	35.3 25.3	36.7 25.3	25.8	..	35.8 25.2	30.6	
14 หนองรี Nang Rong	35.2 24.4	34.4 24.4	33.9 25.2	36.2 24.5	36.1 24.7	34.2 24.8	24.7	35.0 24.7	29.9	

สถานี	Station	อุณหภูมิสูงสุดและต่ำสุดเป็นองศา ซ. Max. and Min. Temperature in degree C.							เฉลี่ยสูงสุด ต่ำสุด	เฉลี่ยในสัปดาห์	ค่าปกติประจำเดือน
		16	17	18	19	20	21	22	Average Max. Min.	Weekly Mean	Monthly Normal
15 นครราชสีมา	NAKHON RATCHASIMA	35.6 24.0	35.7 23.0	36.0 23.6	36.7 24.1	38.2 23.5	38.1 24.2	37.8 24.3	36.9 23.8	30.4	29.3
16 ไชยภูมิ	Chok Chai	33.8 24.8	34.5 24.4	33.5 24.1	34.3 24.2	35.0 24.1	34.4 24.3	.. 24.6	34.3 24.4	29.4	
ภาคกลาง	**CENTRAL PART**										
1 นครสวรรค์	NAKHON SAWAN	36.6 25.4	36.3 25.2	34.5 24.8	34.9 24.4	37.2 25.0	37.2 26.0	37.1 26.2	36.2 25.3	30.8	30.4
2 ลพบุรี	LOP BURI	35.4 24.6	33.4 24.0	33.1 23.4	34.0 24.0	36.4 24.5	36.2 25.6	34.8 26.2	34.8 24.5	29.7	29.9
3 สุพรรณบุรี	SUPHAN BURI	35.7 25.6	36.4 24.6	34.2 24.5	35.2 24.2	34.4 24.5	36.0 25.3	36.2 25.6	35.4 24.9	30.2	30.3
4 กาญจนบุรี	KANCHANABURI	35.8 26.0	35.3 23.9	30.8 22.9	32.6 23.8	35.5 26.2	33.6 25.4	36.5 25.6	34.2 24.7	29.5	30.2
5 ทองผาภูมิ	Thong Pha Phum	.. ..	.. ..	.. ..	.. ..	.. ..	.. ..	.. ..			
6 สนามบินดอนเมือง	Don Muang Airport	36.2 24.9	35.0 24.2	31.0 25.0	34.4 25.2	36.8 26.0	36.0 26.6	35.3 27.7	35.0 25.7	30.4	29.8
7 กรุงเทพมหานคร	BANGKOK METROPOLIS	34.7 24.5	34.5 24.1	32.0 24.6	35.5 25.3	36.3 25.2	36.0 25.9	36.4 26.3	35.1 25.1	30.1	29.7
8 ศูนย์วิจัย ฯ บางนา	Bang Na	34.7 24.2	34.4 23.6	32.1 24.5	35.9 25.6	36.1 25.1	36.0 25.4	36.9 26.2	35.1 25.0	30.1	
ภาคตะวันออก	**EASTERN PART**										
1 ปราจีนบุรี	PRACHIN BURI	34.3 24.0	34.5 24.0	33.5 24.0	34.6 24.5	35.5 24.8	36.0 25.2	35.4 26.0	34.8 24.6	29.7	29.5
2 กบินทร์บุรี	Kabin Buri	35.7 23.5	35.4 23.7	33.0 23.9	34.9 24.8	36.1 24.5	25.1	..	35.0 24.3	29.7	
3 อรัญประเทศ	Aranyaprathet	32.4 25.4	36.0 24.2	32.2 24.3	34.8 24.4	35.8 25.5	36.1 25.1	36.7 25.6	34.9 25.0	30.0	29.5
4 ชลบุรี	CHON BURI	32.8 23.3	32.9 24.6	30.6 24.3	33.2 26.3	33.3 25.9	34.2 26.1	33.6 26.3	32.9 25.2	29.1	29.2
5 เกาะสีชัง	Ko Si Chang	32.3 27.4	32.6 25.0	30.5 27.3	32.3 27.7	33.2 28.0	34.9 28.0	32.8 28.0	32.4 27.3	29.9	29.5
6 สัตหีบ	Sattahip	32.2 26.1	32.5 24.4	30.8 26.5	33 27.	34.0 26.6	34.4 26.5	32.7 26.6	32.9 26.2	29.6	29.9
7 ระยอง	RAYONG	.. ..	.. ..	.. ..	.. ..	.. ..	.. ..	.. ..			
8 จันทบุรี	CHANTHABURI	31.1 23.5	32.6 25.1	28.7 24.5	31 25.	30.9 24.7	32.2 24.4	33.2 24.5	31.5 24.6	28.1	28.3
9 คลองใหญ่	Khlong Yai	32.4 22.8	32.9 23.5	30.5 26.0	31.3 24.5	31.4 22.7	31.4 23.6	32.0 23.9	31.7 23.8	27.8	28.1
ภาคใต้	**SOUTHERN PART**										
1 หัวหิน	Hua Hin	33.6 26.4	34.7 24.3	26.7 25.5	34.4 25.6	32.4 24.9	33.5 25.0	33.0 24.6	32.6 25.2	28.9	29.0
2 ประจวบคีรีขันธ์	PRACHUAP KHIRI KHAN	34.8 25.9	34.6 25.6	27.8 25.1	30.3 25.5	34.7 25.8	33.8 25.2	31.5 25.4	32.5 25.5	29.0	28.9
3 ชุมพร	CHUMPHON	32.7 23.3	31.6 24.6	27.3 23.8	30.0 22.4	32.6 23.2	33.3 23.4	33.5 23.2	31.7 23.4	27.8	28.2
4 สุราษฎร์ธานี	SURAT THANI	36.0 24.0	33.7 23.3	33.6 23.8	34.9 23.5	34.1 23.4	34.8 23.2	34.0 23.2	34.4 23.5	29.0	28.7
5 เกาะสมุย	Ko Samui	35.6 26.4	33.4 25.4	34.4 26.4	33.4 25.4	33.1 25.5	34.6 25.6	33.4 26.5	34.0 25.9	30.0	
6 นครศรีธรรมราช	NAKHON SI THAMMARAT	36.1 23.3	35.2 24.0	35.6 24.1	35.0 24.5	35.0 24.6	35.4 22.6	33.6 24.1	35.1 23.9	29.5	28.6
7 สงขลา	SONGKHLA	35.1 24.8	36.3 25.4	32.9 24.9	33.1 25.0	35.5 25.4	34.1 24.9	32.7 25.3	34.2 25.1	29.7	28.8
8 ปัตตานี	PATTANI	34.8 23.9	36.2 22.0	35.4 23.3	36.2 24.3	36.9 25.0	35.5 25.0	35.3 24.6	35.6 24.0	29.8	28.8
9 นราธิวาส	NARATHIWAT	34.6 23.1	34.0 23.4	33.3 23.6	35.3 24.4	35.3 24.4	34.0 25.2	34.5 24.8	34.4 24.1	29.3	28.1
10 ระนอง	RANONG	31.5 22.9	29.8 22.5	27.4 24.2	30.8 23.2	31.7 22.0	29.2 24.6	31.6 24.1	30.3 23.4	26.9	27.6
11 ภูเก็ต	PHUKET	31.7 22.8	31.5 22.2	33.0 24.6	33.0 23.4	32.4 22.8	32.3 23.3	27.8 25.0	31.7 23.4	27.6	28.0
12 สนามบินภูเก็ต	Phuket Airport	30.4 22.3	30.5 22.0	31.5 25.0	32.5 22.5	31.8 23.5	32.1 23.0	27.1 23.0	30.8 23.0	26.9	27.8
13 สนามบินตรัง	Trang Airport	32.5 22.9	34.3 22.8	34.7 23.8	34.8 24.1	34.8 23.1	33.7 23.0	30.9 24.0	33.5 23.4	28.5	28.2

แก้ไขข้อมูลรายงานจำนวนน้ำฝนเนื่องจากได้รับรายงานล่าช้าหลัง สำหรับรายงาน ... ประจำสัปดาห์ ฉบับที่ ๒๐/๒๕๒๐

Corrections for late rainfall data reports in weekly weather report No. 20/1977

รหัสสถานี	Station	วันที่และจำนวนน้ำฝนเป็นมิลลิเมตร Date and amount of rainfall in millimeters							ปริมาณน้ำฝนรวม Total rainfall mm.	ปริมาณน้ำฝนตั้งแต่ 1 มกราคม Accumulative rainfall since 1 January	
		พฤษภาคม May								ปริมาณ Amount mm.	สูงต่ำกว่าปกติ Above or below Normal
		9	10	11	12	13	14	15			
	ภาคเหนือ NORTHERN PART										
4	เชียงของ Chiang Khong							1.5	2.5	260.5	+ 74.6
7	เทิง Thoeng						-	16.7	25.2	280.7	+ 26.2
8	เชียงคำ Chiang Kham						17.6		27.8	354.1	+134.9
10	พาน Phan							0.1	14.5	358.1	+231.1
20	ฝาง Fang							28.6	55.2	232.2	+ 71.1
71	นครไทย Nakhon Thai							9.7	29.5	104.1	-126.8
75	กำแพงเพชร KAMPHAENG PHET				4.7				5.3	61.7	- 74.3
77	คลองขลุง Khlong Khlung			11.1				5.3	16.4	60.2	- 84.0
	ภาคตะวันออกเฉียงเหนือ										
22	บ้านแพง Ban Phaeng							3.2	27.2	177.7	-203.5
23	ท่าอุเทน Tha Uthen							25.4	27.5	275.8	+ 42.9
29	สหัสขันธ์ Sahatsakhan						3.1		3.1	160.4	- 51.1
87	กันทรารมย์ Kanthararam							9.1	12.5	111.4	- 87.3
93	อำนาจเจริญ Amnat Charoen							2.1	10.7	59.6	-210.0
99	เดชอุดม Det Udom							7.6	14.2	121.1	-135.5
	ภาคกลาง CENTRAL PART										
37	สองพี่น้อง Song Phi Nong							29.5	29.5	185.5	+ 43.4
51	ผักไห่ Phak Hai							0.1	0.1	243.6	- 7.0
58	ธัญบุรี Thanyaburi							2.4	2.4	48.4	-227.0
84	ราชบุรี RATCHABURI							15.3	15.3	101.7	- 58.6
	ภาคตะวันออก EASTERN PART										
14	บ้านโพธิ์ Ban Pho							36.5	53.2	225.5	- 2.3
19	ศรีราชา Si Racha							10.2	18.8	153.4	- 63.5
23	แกลง Klaeng							2.4	33.0	250.4	-132.2
27	ตราด TRAT							24.3	51.7	156.5	
	ภาคใต้ SOUTHERN PART										
10	ท่าแซะ Tha Sae							13.1	13.1	491.1	+ 95.8
11	สวี Sawi							16.5	16.5	528.4	+170.7
43	รามัน Raman							14.1	28.3	233.4	
45	เบตง Betong							7.6	24.1	105.1	
52	กระบุรี Kra Buri						3.8	1.6	5.4	33.1	
55	กะปง Kapong						4.2		80.3	363.6	
63	คลองหอม Khlong Tom							16.4	49.0	119.8	
69	สตูล SATUN							5.0	7.0	96.5	
70	ทุ่งหว้า Thung Wa							20.2	26.4	136.7	

REMARKS

1. **Meteorological Department's Station** (with * mark). Rainfall observation is performed daily at 07.00 a.m. by the Meteorological Department's personnel. Therefore the daily amount of rainfall in this publication means the total amount of rainfall in 24 hr. period from 07.00 a.m. of the recorded date to 07.00 a.m. of the following day.

2. **Voluntary Rainfall Station** (without * mark) located at District and Province. Rainfall observation is performed daily at 09.00 a.m. by the voluntary observer. The daily amount of rainfall means the total amount of rainfall in 24 hr. period from 09.00 a.m. of the recorded date to 09.00 a.m. of the following day.

3. **Rainfall and Temperature Data.** The daily rainfall and temperature observations are submitted to the Meteorological Department soon after the measurement by the following means :—

   — By radio or telegraph from the Meteorological Department's stations.

   — By telegraph from voluntary rainfall stations

   Those daily reports generally arrive at the Meteorological Department from about 07.00 a.m. to 07.00 p.m.

4. **Rainfall Intensity in 1 day** (24 hours)

Light Rainfall	amounts	0.1 — 10.0	millimetres
Moderate Rainfall	„	10.1 — 35.0	„
Heavy Rainfall	„	35.1 — 90.0	„
Very Heavy Rainfall	„	90.1	millimetres and above
Blank	represents	No rainfall or observation of rainfall does not arrive in time for publication.	
T	„	Trace or light rainfall with amount less than 0.1 millimetres.	

Various Data in this publication are published hurriedly to service the user. Therefore the user should be cautious in using them. If there is any doubts please inquired the Meteorological Statistics Subdivision of the Climatology Division for further informations by dialing the number 3916054 and 3910178.

Meteorological Department Climatology Division.
Bangkok Metropolis

● กำหนดออก สัปดาห์ละ 1 ฉบับ ปีละ 52 ฉบับ

● ค่าบำรุง ฉบับละ 5 บาท ปีละ 150 บาท

● การบอกรับ ติดต่อที่กองภูมิอากาศ กรมอุตุนิยมวิทยา

โทร. 3916054

พิมพ์ที่โรงพิมพ์กรมอุตุนิยมวิทยา กระทรวงคมนาคม กรุงเทพมหานคร

นายสมิทธ ธรรมสโรช ผู้พิมพ์ผู้โฆษณา 2520

M06.1/593
T 364we

กรมอุตุนิยมวิทยา กระทรวงคมนาคม

รายงานอากาศประจำสัปดาห์ ระหว่างวันที่ ๒๓ – ๒๙ พฤษภาคม ๒๕๒๐

และ

การคาดหมายลักษณะอากาศ ระหว่างวันที่ ๓๐ พฤษภาคม – ๕ มิถุนายน ๒๕๒๐

ฉบับที่ ๒๒/๒๕๒๐

น.อ. ดร. ขจิต บัวจิตติ

อธิบดีกรมอุตุนิยมวิทยา

METEOROLOGICAL DEPARTMENT

MINISTRY OF COMMUNICATIONS

BANGKOK, THAILAND

WEEKLY WEATHER REPORT

ATMOSPHERIC SCIENCES
LIBRARY
JUN 27 1977
N.O.A.A.
U.S. Dept. of Commerce

DURING THE PERIOD 23 – 29 MAY 1977

AND

WEATHER OUTLOOK

DURING 30 MAY – 5 JUNE 1977

No. 22 /1977

Capt. Kajit Buajitti

Director – General

หมายเหตุ

1. **สถานีของกรมอุตุนิยมวิทยา** (มีเครื่องหมาย *) ทำการตรวจวัดจำนวนฝนตกเวลา 07.00 น. ทุกวัน โดยเจ้าหน้าที่ของกรมอุตุนิยมวิทยา ดังนั้น จำนวนฝนรายวันในรายงานเล่มนี้ หมายถึงปริมาณฝนรวมในช่วงเวลา 24 ชั่วโมง ตั้งแต่เวลา 07.00 น. ของวันที่แจ้งไว้ในรายงาน จนถึงเวลา 07.00 น. ของวันรุ่งขึ้น

2. **สถานีฝนอำเภอและจังหวัด** (ไม่มีเครื่องหมาย *) ทำการ ตรวจวัด จำนวนฝนตกเวลา 09.00 น. ทุกวัน โดยเจ้าหน้าที่ ที่อยู่ในอำเภอหรือจังหวัดที่ได้รับแต่งตั้งจากกรมอุตุนิยมวิทยา ดังนั้น จำนวนฝนรายวัน หมายถึงปริมาณฝนรวมในช่วงเวลา 24 ชั่วโมง ตั้งแต่เวลา 09.00 น. ของวันที่แจ้งไว้ในรายงานจนถึงเวลา 09.00 น. ของวันรุ่งขึ้น

3. **ข้อมูลฝนและอุณหภูมิ** ที่พิมพ์ในรายงานเล่มนี้ เป็นข้อมูลที่เจ้าหน้าที่ผู้ทำการตรวจรายงานมายังกรมอุตุนิยมวิทยา ทุกวันภายหลังการตรวจ

   — สถานีของกรมอุตุนิยมวิทยา รายงานทางวิทยุโทรศัพท์หรือโทรเลข *

   — สถานีฝนอำเภอและจังหวัด รายงานทางโทรเลข

   รายงานดังกล่าวนี้ กรมอุตุนิยมวิทยา จะได้รับ ตั้งแต่เวลาประมาณ 07.00 น. จนถึงเวลา 19.00 น.

4. **เกณฑ์ฝนใน 1 วัน** (24 ชั่วโมง)

ฝนเล็กน้อย	จำนวนตั้งแต่	0.1 — 10.0 มิลลิเมตร
ฝนปานกลาง	„	10.1 — 35.0 „
ฝนหนัก	„	35.1 — 90.0 „
ฝนตกหนักมาก	„	90.1 มิลลิเมตร ขึ้นไป
ช่องว่าง	หมายความว่า	ไม่มีฝนตกหรือยังไม่ได้รับรายงาน
T	„	ฝนตกน้อยไม่ถึง 0.1 มิลลิเมตร

ข้อมูลต่าง ๆ เหล่านี้ได้ดำเนินการจัดพิมพ์โดยรีบด่วน เพื่อสนองความต้องการแก่ผู้ใช้ จึงยังไม่ได้ทำการตรวจสอบ ฉะนั้น ผู้ใช้จึงควรพิจารณาข้อมูลก่อนที่จะนำไปใช้ หากมีข้อสงสัยประการใด โปรดติดต่อสอบถามเจ้าหน้าที่ งานสถิติอุตุนิยมวิทยา กองภูมิอากาศ โทรศัพท์ 3918054 และ 3910178

กองภูมิอากาศ กรมอุตุนิยมวิทยา
กรุงเทพมหานคร

การคาดหมายลักษณะอากาศใน ๗ วันข้างหน้า

ตั้งแต่วันที่ ๓๐ พฤษภาคม – ๕ มิถุนายน ๒๕๒๐

ลักษณะทั่วไป

ร่องความกดอากาศต่ำเคลื่อนขึ้นไปอยู่ในประเทศจีนตอนใต้ และกำลังแรงลมตะวันตกเฉียงใต้ซึ่งมีกำลังปานกลางจะพัดปกคลุมประเทศไทย

ภาคเหนือ ภาคตะวันออกเฉียงเหนือ	จะมีฝนหรือฝนฟ้าคะนองกระจาย ส่วนมากทางตอนบนของบริเวณ
ภาคกลาง ภาคตะวันออกรวมทั้งชายฝั่ง	จะมีฝนหรือฝนฟ้าคะนองเป็นแห่ง ๆ ในตอนเย็นและค่ำ
ภาคใต้ฝั่งตะวันออก	จะมีฝนเป็นบางแห่ง
ภาคใต้ฝั่งตะวันตก	จะมีฝนเป็นแห่ง ๆ ส่วนมากบริเวณเหนือเขาและชายฝั่ง
กรุงเทพมหานคร	จะมีฝนหรือฝนฟ้าคะนองเป็นแห่ง ๆ ในระหว่างบ่ายถึงค่ำ

กรมอุตุนิยมวิทยา

๒๙ พ.ค.๒๐

Weather outlook for the period 30 May – 5 June 1977

General Situation

The low pressure trough moved to Southern China. and moderate southwest monsoon wind will prevail over Thailand.

Northern Part: Northeastern Part:	Scattered showers or thundershowers mostly in the northern portion.
Central Part: Eastern part and Coastal Area:	Widely scattered showers or thundershowers in the late afternoon and evening.
Southern Thailand east coast:	Isolated showers.
Southern Thailand west coast:	Widely scattered showers mostly along the moutainous and coastal areas.
Bangkok Metropolis:	Widely scattered showers or thundershowers during afternoon and evening.

Meteorological Department
30 May 1977

สรุปลักษณะอากาศทั่วไปในรอบสัปดาห์
ทั้งแต่วันที่ ๒๓ – ๒๙ พฤษภาคม ๒๕๒๐

๑. มรสุมตะวันตกเฉียงใต้ซึ่งมีกำลังปานกลางได้พัดปกคลุมประเทศไทยตลอดสัปดาห์ ลักษณะเช่นนี้ทำให้มีฝนและฝนฟ้าคะนองเกือบทั่วไปในภาคเหนือและภาคใต้ฝั่งตะวันตก ภาคตะวันออกเฉียงเหนือมีฝนกระจาย ส่วนภาคอื่น ๆ มีฝนเป็นแห่ง ๆ

๒. รายงานอุณหภูมิสูงสุดในภาคต่าง ๆ ของประเทศไทยมีดังนี้.–

ภาคเหนือ	๓๕.๖ °ซ.ที่ อ.เมือง	จ.พิษณุโลก	เมื่อวันที่	๒๘ พ.ค.
ภาคตะวันออกเฉียงเหนือ	๓๘.๐ °ซ.ที่ อ.เมือง	จ.นครราชสีมา	"	๒๗ พ.ค.
ภาคกลาง	๓๗.๒ °ซ.ที่ อ.เมือง	จ.สุพรรณบุรี	"	๒๗ พ.ค.
ภาคตะวันออก	๓๕.๑ °ซ.ที่ อ.กบินทร์บุรี	จ.ปราจีนบุรี	"	๒๗ พ.ค.
ภาคใต้	๓๖.๐ °ซ.ที่ อ.หาดใหญ่	จ.สงขลา	"	๒๘ พ.ค.

๓. รายงานฝนสูงสุดในภาคต่าง ๆ ของประเทศไทยมีดังนี้.–

ภาคเหนือ	๔๓.๒ มม.ที่ อ.เชียงดาว	จ.เชียงใหม่	เมื่อวันที่	๒๘ พ.ค.
ภาคตะวันออกเฉียงเหนือ	๑๐๔.๐ มม.ที่ อ.สตึก	จ.บุรีรัมย์	"	๒๓ พ.ค.
ภาคกลาง	๘๕.๓ มม.ที่ อ.บ้านหมี่	จ.ลพบุรี	"	๒๖ พ.ค.
ภาคตะวันออก	๗๑.๕ มม.ที่ อ.เมือง	จ.ปราจีนบุรี	"	๒๓ พ.ค.
ภาคใต้	๔๔.๖ มม.ที่ อ.เมือง	จ.ปัตตานี	"	๒๓ พ.ค.

กรมอุตุนิยมวิทยา

๓๐ พ.ค.๒๐

Weekly weather Summary

Period 23 – 29 May 1977

1. The moderate southwest monsoon prevailed over Thailand throughout the week. Consequently almost widespread rainshowers and thundershowers were recorded in Northern Part and Southern Thailand West Coast throughout most of the week. Scattered rainshowers occurred in Northeastern Thailand while widely scattered showers were reported in other parts.

2. Highest temperature in various parts of Thailand were as follows:-

Northern Part	35.6°C.at Amphoe Muang	Phitsanulok	on	29 May
Northeastern Part	38.0°C.at Amphoe Muang	Nakhon Ratchasima	"	27 May
Central Part	37.2°C.at Amphoe Muang	Suphan Buri	"	27 May
Eastern Part	35.1°C.at Kabin Buri	Prachin Buri	"	27 May
Southern Part	36.0°C.at Hat Yai	Songkhla	"	28 May

3. Heaviest rainfall in various parts of Thailand were as follows:-

Northern Part	83.2 mm.at Chiang Dao	Chiang Mai	on	24 May
Northeastern Part	119.0 mm.at Satuk	Buriram	"	23 May
Central Part	75.3 mm.at Ban Mi	Lop Buri	"	26 May
Eastern Part	71.5 mm.at Amphoe Muang	Prachin Buri	"	23 May
Southern Part	88.6 mm.at Amphoe Muang	Pattani	"	23 May

Meteorological Department
30 May 1977

ข่าวอากาศเพื่อการเกษตรประจำสัปดาห์

เมื่อวันที่ 23 – 29 พฤษภาคม 2520 มีลักษณะอากาศซึ่งพอสรุปได้ดังต่อไปนี้ : –

มรสุมตะวันตกเฉียงใต้ซึ่งมีกำลังปานกลางได้พัดปกคลุมประเทศไทยตลอดสัปดาห์ ลักษณะเช่นนี้ทำให้มีฝนและฝนฟ้าคะนองเกือบทั่วไปในภาคเหนือและภาคใต้ฝั่งตะวันตก ภาคตะวันออกเฉียงเหนือมีฝนกระจาย ส่วนภาคอื่น ๆ มีฝนเป็นแห่ง ๆ

ข้อควรทราบ

เนื่องจากร่องความกดอากาศต่ำเคลื่อนขึ้นไปพาดอยู่ในประเทศจีนตอนใต้ ลักษณะเช่นนี้จะทำให้ประเทศไทยมีฝนไม่มากนัก เว้นแต่ทางตอนบนของภาคเหนือและภาคตะวันออกเฉียงเหนือยังคงมีฝนดีกว่าภาคอื่น ๆ สำหรับภาคใต้ในสัปดาห์นี้จะมีฝนน้อยกว่าสัปดาห์ที่แล้ว.

กรมอุตุนิยมวิทยา

30 พฤษภาคม 2520

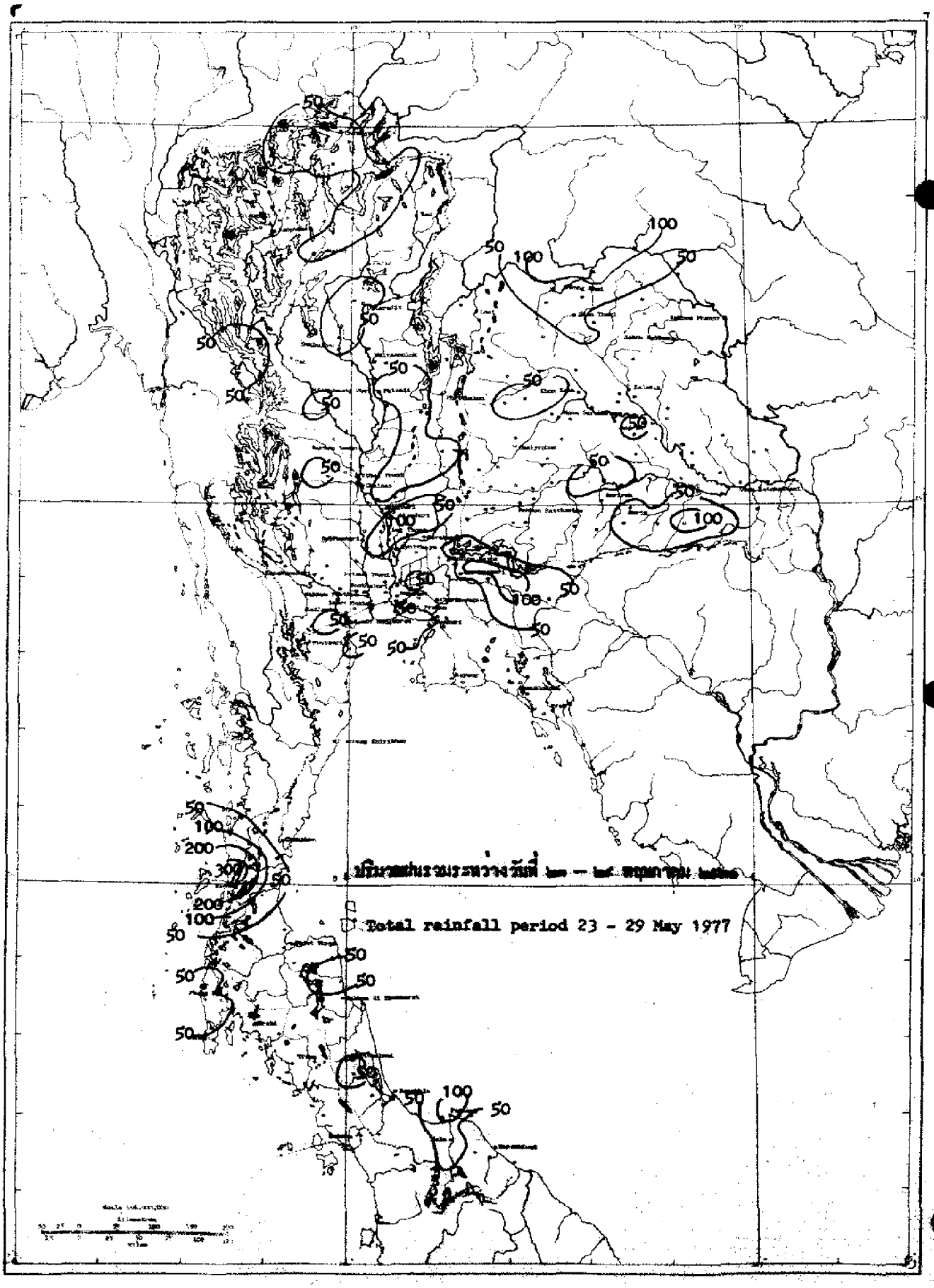
Total rainfall period 23 - 29 May 1977

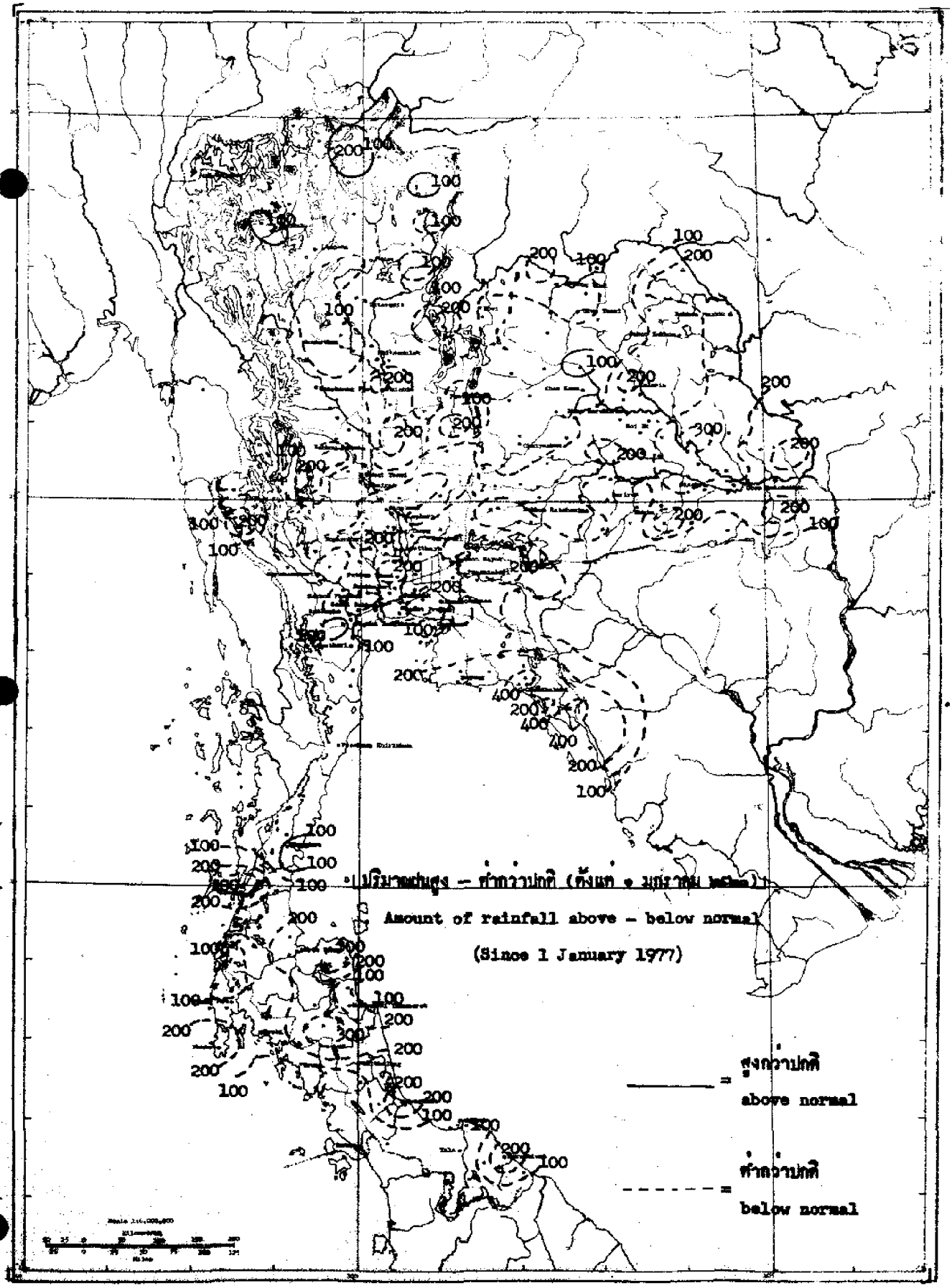
ปริมาณฝนสูง – ต่ำกว่าปกติ (ตั้งแต่ 1 มกราคม 2520)
Amount of rainfall above – below normal
(Since 1 January 1977)
สูงกว่าปกติ
above normal
ต่ำกว่าปกติ
below normal

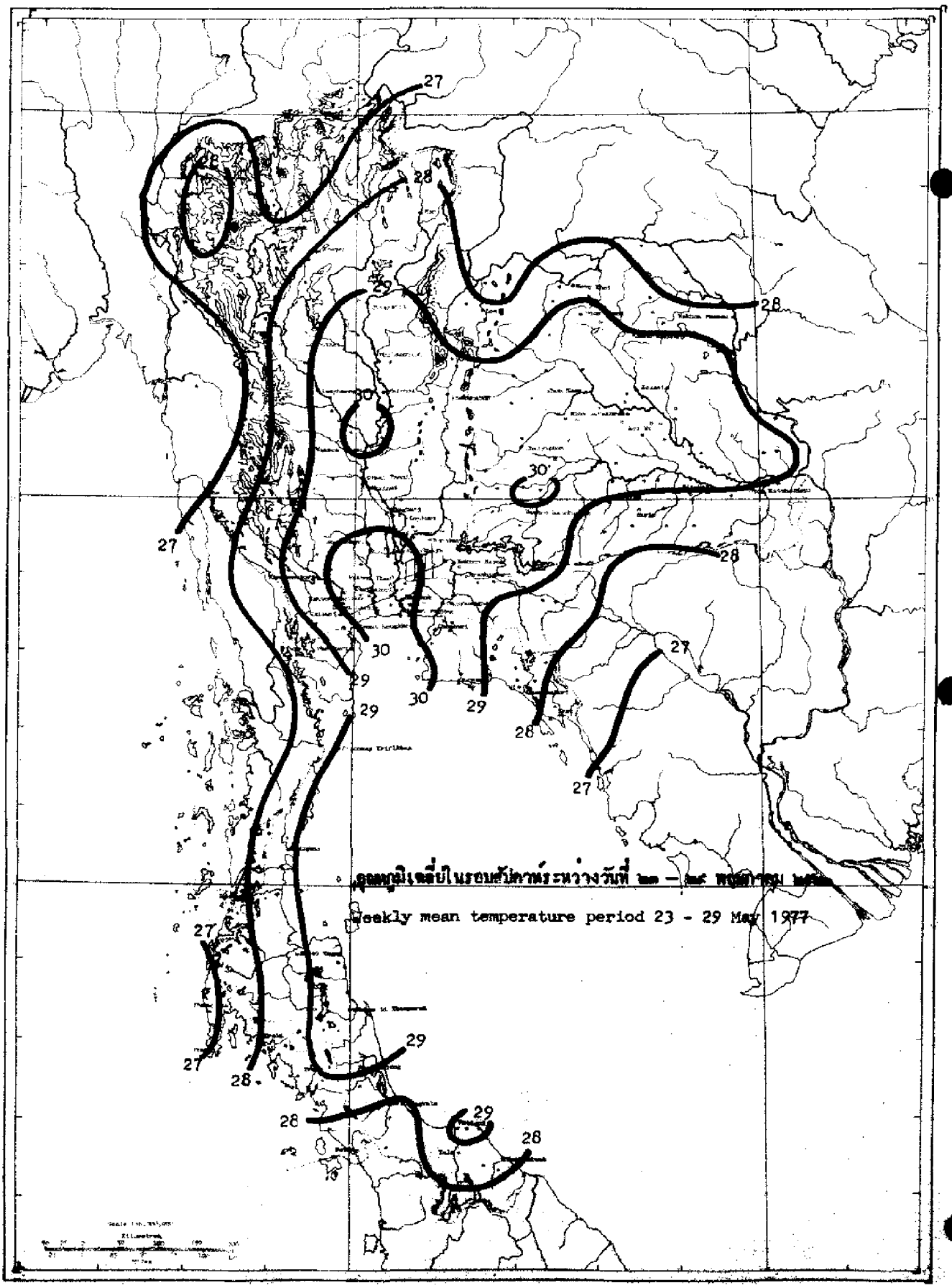

อุณหภูมิเฉลี่ยในรอบสัปดาห์ระหว่างวันที่ ... — ... พฤษภาคม ...

Weekly mean temperature period 23 - 29 May 1977

สถานีฝน	Station	วันที่และจำนวนน้ำฝนเป็นมิลลิเมตร Date and amount of rainfall in millimeters							ฝนรวม มม. Total rainfall in mm.	ฝนรวมตั้งแต่ 1 มกราคม Accumulative rainfall since 1 January	
		พฤษภาคม May								ปริมาณ มม. Amount mm.	สูงต่ำกว่าปกติ Above or below Normal
		23	24	25	26	27	28	29			
ภาคเหนือ	**NORTHERN PART**										
1 เชียงราย	CHIANG RAI*	6.9	4.5	17.1	30.3	1.2	0.6	T	60.6	371.0	- 10.0
2 แม่สาย	Mae Sai	12.1				T			12.1	305.0	- 22.6
3 เชียงแสน	Chiang Saen			12.0					12.0	320.1	+ 44.1
4 เชียงของ	Chiang Khong	1.9				5.0			6.9	276.3	- 7.4
5 แม่จัน	Mae Chan	3.2		3.4					6.6	226.6	-222.0
6 แม่สรวย	Mae Suai								0.0	350.5	+ 72.8
7 เทิง	Thoeng	20.4		5.6		5.2			31.2	330.7	- 34.5
8 เชียงคำ	Chiang Kham	8.5				5.4			13.9	368.0	+ 60.7
9 เวียงป่าเป้า	Wiang Pa Pao	2.2		5.3					7.5	176.9	- 51.1
10 พาน	Phan	55.0	7.4		3.1	14.3			79.8	464.2	+248.7
11 แม่ใจ	Mae Chai	17.5	20.0		10.0	1.3			48.8	526.8	+ 147.1
12 พะเยา	Phayao		5.0						5.0	328.1	+ 62.0
13 จุน	Chun		11.5						11.5	172.7	-206.2
14 **แม่ฮ่องสอน**	**MAE HONG SON***		15.0	4.8	12.4	6.4	10.0		48.6	315.0	+ 48.8
15 ปาย	Pai	16.4							16.4	234.7	- 27.8
16 ขุนยวม	Khun Yuam	3.8	12.8	28.6					45.2	310.8	+ 61.6
17 แม่ลาน้อย	Mae La Noi	0.5	9.1		8.7		2.3		20.6	245.3	
18 แม่สะเรียง	Mae Sariang*	0.1	4.2	3.0	0.3	0.3	2.4	2.7	13.0	291.5	+ 36.8
19 **เชียงใหม่**	**CHIANG MAI***	8.9		0.1	3.2	2.2	T		14.4	306.1	+ 20.1
20 ฝาง	Fang		74.6			3.9	2.0		80.5	316.7	+ 70.5
21 แม่อาย	Mae Ai										
22 เชียงดาว	Chiang Dao		83.2	3.5					86.7	335.3	+ 11.9
23 แม่แตง	Mae Taeng		4.2	1.9		11.5			17.6	308.3	+ 51.2
24 แม่ริม	Mae Rim								0.0	231.3	- 29.2
25 สันทราย	San Sai					15.4			15.4	293.1	- 24.5
26 ดอยสะเก็ด	Doi Saket	26.2	4.5						30.7	299.4	+ 60.4
27 สันกำแพง	San Kamphaeng		65.7						65.7	197.9	+ 11.6
28 หางดง	Hang Dong					3.0			3.0	313.7	+ 61.6
29 สารภี	Saraphi	11.5		6.9					18.4	241.4	
30 สันป่าตอง	San Pa Tong								0.0	164.9	- 76.0
31 จอมทอง	Chom Thong		37.0		2.8				39.8	423.8	+188.3
32 ฮอด	Hot	1.9	18.2		0.2				20.3	193.2	- 76.0
33 **ลำพูน**	**LAMPHUN**								0.0	302.8	+ 68.7
34 ป่าซาง	Pa Sang				3.4				3.4	421.9	+187.3
35 ลี้	Li	1.8	3.1	20.2	4.2				29.3	353.6	+ 31.1
36 **ลำปาง**	**LAMPANG***	14.9	21.9	10.3		T		4.0	51.1	317.4	+ 39.2
37 งาว	Ngao	40.4		13.5		34.7			98.2	361.4	+ 30.9
38 แจ้ห่ม	Chae Hom			4.6	3.7	6.1			14.4	296.5	+ 71.8
39 เกาะคา	Ko Kha		27.5	24.1	10.4	6.3			68.3	321.7	+ 36.7
40 สบปราบ	Sop Prap	11.3	0.7	2.8	0.7				14.0	224.4	- 99.5

สถานีฝน Station		วันที่และจำนวนน้ำฝนเป็นมิลลิเมตร Date and amount of rainfall in millimetres							ฝนรวม มม. Total rainfall mm.	ฝนรวมตั้งแต่ 1 มกราคม Accumulative rainfall since 1 January	
		พฤษภาคม May								ปริมาณ มม. Amount mm.	สูงต่ำกว่าปกติ Above or below Normal
		23	24	25	26	27	28	29			
41 เถิน	Thoen	15.8	0.5			2.3			18.6	140.5	-107.0
42 แม่พริก	Mae Phrik	2.3		2.8	2.2	2.6			9.9	220.6	- 33.4
43 เทพ์	PHRAE*	6.0	1.1	6.9			1.7		8.6	286.2	+ 11.7
44 สอง	Song	65.4		2.7		19.6			87.7	350.1	+ 27.0
45 ร่องเม่น	Song Men								0.0	164.8	- 36.4
46 เด่นชัย	Den Chai			16.7					16.7	246.9	-104.0
47 น่าน	NAN*	18.6	T	1.4		2.0	10.4		32.4	374.9	+ 20.9
48 ทุ่งช้าง	Thung Chang	44.0							44.0	453.1	+ 86.0
49 เชียงกลาง	Chiang Klang		40.3		15.1	12.4			67.8	357.1	
50 ท่าวังผา	Tha Wang Pha*	6.3	T			T	34.4	4.4	45.1	455.9	+135.3
51 ปัว	Pua	8.5							8.5	358.0	+ 79.4
52 สา	Sa								0.0	209.6	-106.0
53 นาน้อย	Na Noi	7.8							7.8	264.6	+ 18.5
54 อุตรดิตถ์	UTTARADIT*	39.7	22.4	9.8	0.5	1.2			73.6	371.5	+ 28.7
55 ฟากท่า	Fak Tha	6.0		5.7					11.7	184.0	-148.2
56 น้ำปาด	Nam Pat			10.0					10.0	226.8	- 84.1
57 สนามบินอุตรดิตถ์	Uttaradit Airport*										
58 ท่าปลา	Tha Pla	2.2	2.8	1.7					6.7	319.8	- 1.5
59 ลับแล	Laplae			47.3		12.3			59.6	315.6	+ 25.4
60 ตาก	TAK*	T	T	5.1			0.6		5.7	223.4	- 85.2
61 เขื่อนภูมิพล	Bhumibol Dam*	8.9	0.3	24.9	2.4	T		0.6	37.1	243.7	- 28.4
62 บ้านตาก	Ban Tak	2.2	2.2						4.4	193.2	- 62. 9
63 แม่ระมาด	Mae Ramat										
64 แม่สอด	Mae Sot*	46.2	13.7	1.7	10.2	6.0	3.7	13.4	94.9	203.1	- 21.9
65 สุโขทัย	SUKHOTHAI								0.0	90.2	- 16.0
66 ทุ่งเสลี่ยม	Thung Saliam	41.5			24.6				66.1	311.7	+ 20.1
67 สวรรคโลก	Sawankhalok	20.4	15.5	24.9					60.8	91.9	-146.4
68 กงไกรลาศ	Kong Krailat			9.5					9.5	187.9	-113.0
69 บ้านด่านลานหอย	Ban Dan Lan Hoi	6.7							6.7	195.9	-154.8
70 พิษณุโลก	PHITSANULOK*	8.3	0.9	0.8	15.0	0.1	T		25.1	297.7	- 42.6
71 นครไทย	Nakhon Thai			13.8					18.8	185.7	- 96.3
72 พรหมพิราม	Phrom Phiram			4.5					4.5	140.3	- 90.9
73 วังทอง	Wang Thong	17.2	1.2	15.9	1.2	3.1			38.5	212.7	- 77.9
74 บางกระทุ่ม	Bang Krathum	5.6		15.6					21.2	113.5	-216.1
75 กำแพงเพชร	KAMPHAENG PHET	15.6				2.8			18.4	131.8	- 98.3
76 พรานกระต่าย	Phran Kratai	22.9							22.9	238.7	- 95.3
77 คลองขลุง	Khlong Khlung	93.2							93.2	167.9	- 57.4
78 ขาณุวรลักษบุรี	Khanu Woralaksaburi	12.1							12.1	242.5	- 68.1
79 พิจิตร	PHICHIT	29.1		30.5	4.0				63.6	187.4	-112.1
80 สามง่าม	Sam Ngam			4.0	1.0				5.0	209.4	- 61.3
81 ตะพานหิน	Taphan Hin	4.8	0.7	2.3					7.8	98.4	-194.1

สถานีฝน	Station	วันที่และจำนวนน้ำฝนเป็นมิลลิเมตร Date and amount of rainfall in millimeters							ฝนรวม มม. Total rainfall mm.	ฝนรวมตั้งแต่ 1 มกราคม Accumulative rainfall since 1 January	
		พฤษภาคม May								ปริมาณ มม. Amount mm.	สูงต่ำกว่าปกติ Above or below Normal
		23	24	25	26	27	28	29			
82 บางมูลนาค	Bang Mun Nak	4.5		29.2					33.7	104.3	-199.5
83 โพทะเล	Pho Thale								0.0	104.1	-172.0
84 เพชรบูรณ์	PHETCHABUN*	11.4	5.5	10.9	T				27.8	157.4	-136.0
85 หล่มเก่า	Lom Kao	T	4.9	7.5					12.4	139.1	-125.4
86 หล่มสัก	Lom Sak*	0.4	21.9	16.6	0.1		T	3.3	42.3	250.5	- 56.8
87 ชนแดน	Chon Daen	60.6	13.5	19.3					93.4	318.5	+ 63.3
88 หนองไผ่	Nong Phai			17.5					17.5	17.5	-262.3
89 วิเชียรบุรี	Wichian Buri*	T	4.5	1.9	14.6	44.1	T	20.2	85.3	321.4	+ 42.8
ภาคตะวันออกเฉียงเหนือ NORTHEASTERN PART											
1 เลย	LOEI*	T	26.7	0.2	1.7	T			28.6	319.7	- 62.6
2 เชียงคาน	Chiang Khan		6.4	25.0					31.4	265.5	-133.2
3 ท่าลี่	Tha Li			25.1					25.1	226.2	- 5.9
4 ด่านซ้าย	Dan Sai	6.4		10.8					17.2	120.9	-221.8
5 วังสะพุง	Wang Saphung		34.6		46.5				81.1	312.8	- 80.4
6 หนองคาย	NONG KHAI	1.0	26.7	41.2	7.8	20.6			97.3	277.8	-156.5
7 ศรีเชียงใหม่	Si Chiang Mai	0.6	65.0	18.3		38.3			122.2	197.7	-236.1
8 ท่าบ่อ	Tha Bo	T	3.0	20.2	5.8	39.4			68.4	237.3	-157.3
9 โพนพิสัย	Phon Phisai	8.1	19.5	73.0	35.5	40.0			176.1	438.6	+ 55.8
10 บึงกาฬ	Bung Kan	108.8	28.7	25.5		34.2			197.2	476.1	- 20.6
11 เซกา	Seka	32.6	10.4	5.8		24.5			73.3	365.3	- 73.5
12 อุดรธานี	UDON THANI	1.0			0.3	0.4			1.7	239.0	-118.7
13 เพ็ญ	Phen								0.0	127.8	-191.5
14 กุมภวาปี	Kumphawapi	25.8	32.5						58.3	206.7	- 63.2
15 หนองหาน	Nong Han	4.7	7.9			21.1			33.7	218.9	- 49.2
16 หนองบัวลำภู	Nong Bua Lam Phu										
17 สกลนคร	SAKON NAKHON*	0.2	49.9			T	0.1		50.2	249.2	-165.8
18 วานรนิวาส	Wanon Niwat		T						T	140.7	-262.6
19 สว่างแดนดิน	Sawang Daen Din					3.9		8.4	17.3	313.0	-122.3
20 พรรณานิคม	Phanna Nikhom	1.2	1.0			12.0			14.2	209.6	-193.5
21 นครพนม	NAKHON PHANOM		10.8	0.2	1.3	3.3			15.6	241.3	-230.0
22 บ้านแพง	Ban Phaeng	4.1	0.8	0.4		22.6	18.2		46.1	264.1	-337.4
23 ท่าอุเทน	Tha Uthen		42.0	6.6		37.5	3.3		89.9	400.1	+ 2.7
24 นาแก	Na Kae		17.2			T			17.2	177.8	-232.6
25 ธาตุพนม	That Phanom				26.5				26.5	207.1	-204.8
26 มุกดาหาร	Mukdahan*	T		10.3	1.9	1.4	1.0		14.6	170.2	-202.1
27 กาฬสินธุ์	KALASIN		9.4						9.4	163.5	-198.5
28 ยางตลาด	Yang Talat		28.5						28.5	114.7	-222.6
29 สหัสขันธ์	Sahatsakhan								0.0	169.0	-149.5
30 กุฉินารายณ์	Kuchinarai								0.0	179.1	-136.2
31 คอนสวรรค์	Kamalasai	0.3	4.1		1.5				5.9	331.7	-104.3
32 ร้อยเอ็ด	ROI ET*	2.3	25.3	0.5	21.5				49.6	195.6	-168.1

ลำดับที่	สถานีฝน	Station	วันที่และจำนวนน้ำฝนเป็นมิลลิเมตร Date and amount of rainfall in millimeters							ฝนรวม มม. Total rainfall mm.	ฝนรวมตั้งแต่ 1 มกราคม Accumulative rainfall since 1 January	
			พฤษภาคม May								ปริมาณ มม. Amount mm.	สูงต่ำกว่าปกติ Above or below Normal
			23	24	25	26	27	28	29			
33	โพนทอง	Phon Thong	15.3							15.3	161.3	-184.8
34	ธวัชบุรี	Thawatchaburi										
35	อาจสามารถ	At Samat								0.0	76.0	-234.0
36	เสลภูมิ	Selaphum								0.0		
37	จตุรพักตร์พิมาน	Chaturaphak Phiman			15.0					15.0	149.0	-120.0
38	เกษตรวิสัย	Kaset Wisai								0.0	91.0	-251.2
39	สุวรรณภูมิ	Suwannaphum	2.5							2.5	181.0	-215.2
40	มหาสารคาม	MAHA SARAKHAM		17.8		0.4				18.2	139.9	-197.4
41	เชียงยืน	Chiang Yun		4.5						4.5	176.2	-162.6
42	กันทรวิชัย	Kantharawichai	2.1							2.1		
43	โกสุมพิสัย	Kosum Phisai*	T							T	287.8	- 74.6
44	บรบือ	Borabu								0.0	223.5	-134.5
45	วาปีปทุม	Wapi Pathum								0.0	164.9	- 74.9
46	พยัคฆภูมิพิสัย	Phayakkhaphum Phisai	0.9	0.6						1.5	352.6	- 13.6
47	ขอนแก่น	KHON KAEN*	30.2	0.4		17.4	T			48.0	348.3	+ 9.2
48	น้ำพอง	Nam Phong		8.2						8.2	416.0	+188.9
49	ภูเวียง	Phu Wiang	5.1							5.1	320.5	- 38.7
50	ชุมแพ	Chum Phae	33.6		4.3					37.9	304.6	- 2.9
51	มัญจาคีรี	Mancha Khiri	58.6							58.6	235.1	- 71.5
52	ชนบท	Chonnabot	30.5							30.5	370.2	+ 35.2
53	บ้านไผ่	Ban Phai								0.0	238.6	-110.6
54	พล	Phon		2.2						2.2	349.8	+ 13.3
55	หนองสองห้อง	Nong Song Hong			4.6		4.4			9.0	112.1	-239.6
56	ชัยภูมิ	CHAIYAPHUM*	17.3	13.6		1.4		0.5	T	32.8	278.9	- 71.1
57	เกษตรสมบูรณ์	Kaset Sombun	60.3							60.3	163.4	- 69.2
58	ภูเขียว	Phu Khieo								0.0	284.5	+ 2.9
59	คอนสวรรค์	Khon Sawan	13.2							18.2	383.2	+ 51.5
60	จัตุรัส	Chatturat	T	5.5						5.5	278.8	- 74.4
61	บำเหน็จณรงค์	Bamnet Narong		7.9			25.5			33.4	243.3	-140.7
62	นครราชสีมา	NAKHON RATCHASIMA*	2.8	6.9	T		T	T	T	9.7	184.8	-161.5
63	บัวใหญ่	Bua Yai										
64	คง	Khong								0.0	145.1	-122.3
65	ด่านขุนทด	Dan Khun Thot		2.0						2.0	194.0	-113.5
66	โนนไทย	Non Thai	8.3	4.1						12.4	181.9	-135.9
67	โนนสูง	Non Sung	3.8		14.0					17.8	224.3	-115.4
68	พิมาย	Phimai	2.6	1.8						4.4	195.1	
69	สีคิ้ว	Sikhiu	11.8							11.8	278.8	- 22.7
70	สูงเนิน	Sung Noen	6.0	14.0						20.0	287.6	- 49.7
71	ปักธงชัย	Pak Thong Chai	6.2	0.2	6.5		1.9			14.8	221.9	- 77.9
72	โชคชัย	Chok Chai*		0.1	25.2					25.3	217.2	- 75.6
73	ครบุรี	Khon Buri								0.0	192.1	- 73.7

สถานีฝน	Station	วันที่และจำนวนน้ำฝนเป็นมิลลิเมตร Date and amount of rainfall in millimeters							ฝนรวม มม. Total rainfall mm	ฝนรวมตั้งแต่ 1 มกราคม Accumulative rainfall since 1 January	
		พฤษภาคม May								ปริมาณ มม. Amount mm.	สูงต่ำกว่าปกติ Above or below Normal
		23	24	25	26	27	28	29			
74 บุรีรัมย์	BURI RAM	27.8							27.8	310.0	- 7.0
75 พุทไธสง	Phutthaisong		1.1		2.6				3.7	202.3	-148.4
76 สตึก	Satuk	119.0	7.1			2.1			128.2	239.7	- 96.4
77 ลำปลายมาศ	Lam Phai Mat	36.1	14.4						50.5	277.6	- 89.0
78 นางรอง	Nang Rong		3.0	T	0.2	T			3.2	151.0	-169.6
79 สุรินทร์	SURIN	33.3	0.4		43.8		0.3	2.7	80.5	291.2	- 46.8
80 รัตนบุรี	Rattanaburi	13.7			2.5				16.2	157.1	-175.0
81 ท่าตูม	Tha Tum	24.4	4.1		1.5	3.6			33.6	168.2	- 98.4
82 ศีขรภูมิ	Sikhoraphum								0.0	0.0	-317.1
83 ปราสาท	Prasat	28.4	16.4	9.7		9.0			63.5	247.0	- 29.7
84 สังขะ	Sangkha	27.0				35.0			62.0	273.2	+ 12.7
85 ศรีสะเกษ	SI SA KET	46.9							46.9	143.9	-160.9
86 ราษีไศล	Rasi Salai	6.9							6.9	100.6	-201.8
87 กันทรารมย์	Kanthararam	15.2				2.0			17.2	132.2	-152.1
88 ขุขันธ์	Khukhan	87.0			12.3	50.2			149.5	295.0	+ 6.6
89 ขุนหาญ	Khun Han	30.2							30.2	248.1	- 23.2
90 กันทรลักษ์	Kantharalak	12.0			60.5	11.9			84.4	213.1	- 96.3
91 อุบลราชธานี	UBON RATCHATHANI*	23.6				7.4		3.0	34.0	209.0	-171.3
92 เขมราฐ	Khemarat	17.5							17.5	236.8	- 86.7
93 อำนาจเจริญ	Amnat Charoen	9.2							9.2	103.6	-278.9
94 ยโสธร	Yasothon								0.0	43.7	-315.2
95 ตระการพืชผล	Trakan Phutphon								0.0	214.2	-105.8
96 มหาชนะชัย	Maha Chana Chai	0.7			0.9				1.6	134.5	-251.3
97 เขื่องใน	Khuang Nai	7.3							7.3	73.8	-242.0
98 โขงเจียม	Khong Chiam								0.0	0.0	-377.4
99 เดชอุดม	Det Udom						1.0		1.0	122.1	-246.4
100 บุณฑริก	Buntharik								0.0	0.0	
ภาคกลาง	CENTRAL PART										
1 นครสวรรค์	NAKHON SAWAN	T	0.4		6.7	4.2		T	11.3	254.7	- 57.5
2 บรรพตพิสัย	Banphot Phisai			5.3	11.5				16.8	259.1	+ 41.9
3 ชุมแสง	Chumsaeng	1.8	2.0	6.4					10.2	79.2	-212.3
4 หนองบัว	Nong Bua								0.0	0.0	-320.9
5 ตาคลี	Lat Yao			8.3	12.9				21.2	182.3	- 48.1
6 ท่าตะโก	Tha Tako		8.5						8.5	116.1	-161.7
7 พยุหคีรี	Phayuha Khiri		8.1						8.1	58.6	-185.2
8 ตากฟ้า	Takhli								0.0	46.4	-265.8
9 อุทัยธานี	UTHAI THANI		18.0	6.3					24.3	214.4	- 22.6
10 สว่างอารมณ์	Sawang Arom								0.0	0.0	-224.4
11 บ้านไร่	Ban Rai								0.0	50.9	-201.7
12 ทัพทัน	Thap than		8.0		21.0				29.0	240.6	- 62.0
13 หนองฉาง	Nong Chang		34.4			26.1			60.5	340.0	+ 10.6

สถานีฝน Station	วันที่และจำนวนน้ำฝนเป็นมิลลิเมตร Date and amount of rainfall in millimetres							ฝนรวม มม. Total rainfall mm.	ฝนรวมตั้งแต่ 1 มกราคม Accumulative rainfall since 1 January	
	พฤษภาคม May								ปริมาณ มม. Amount mm.	สูงต่ำกว่าปกติ Above or below Normal
	23	24	25	26	27	28	29			
14 หนองขาหย่าง Nong Khayang								0.0	306.8	+ 52.8
15 **ชัยนาท** CHAI NAT	1.6	43.2		1.8				46.6	164.6	- 76.1
16 มโนรมย์ Manorom		4.7		2.1	3.1			9.9	150.5	-136.6
17 วัดสิงห์ Wat Sing	1.4	2.6		9.6				13.6	156.3	-163.7
18 หันคา Hankha								0.0	118.2	-128.5
19 **สิงห์บุรี** SING BURI					20.4			20.4	148.0	-100.2
20 อินทร์บุรี In Buri				14.1	30.1			44.2	155.3	-131.1
21 บางระจัน Bang Rachan	2.2	1.9			71.6			75.7	184.0	-115.3
22 พรหมบุรี Phrom Buri	20.2							20.2	141.4	-154.8
23 **ลพบุรี** LOP BURI*	32.7	8.0		8.8	2.1			51.6	274.0	- 80.6
24 บ้านหมี่ Ban Mi		5.3		75.3				80.6	169.5	-114.0
25 บ้วชุม Bua Chum*		15.6	T		10.0		7.3	32.9	398.0	+ 39.2
26 ชัยบาดาล Chai Badan		36.3	1.9		13.8			52.0	306.3	+ 0.9
27 พัฒนานิคม Phatthana Nikhom				26.7	31.0			57.7	319.4	- 34.8
28 โคกสำโรง Khok Samrong				57.2	29.3			86.5	234.3	- 20.7
29 ท่าวุ้ง Tha Wung	29.3			1.4				30.7	188.3	-145.8
30 **สุพรรณบุรี** SUPHAN BURI*	T	T	T		2.0		4.8	6.8	97.9	-216.9
31 เดิมบางนางบวช Doembang Nangbuat		15.1						15.1	117.3	-146.4
32 สามชุก Sam Chuk	2.8	10.8			4.8			18.4	168.1	- 82.6
33 ดอนเจดีย์ Don Chedi								0.0	0.0	
34 ศรีประจันต์ Si Phrachan								0.0	0.0	
35 อู่ทอง U Thong								0.0	95.9	-165.2
36 บางปลาม้า Bang Pla Ma								0.0	145.9	- 61.3
37 ดอนพี่น้อง Song Phi Nong								0.0	185.5	+ 4.9
38 **อ่างทอง** ANG THONG								0.0	159.7	-146.7
39 ไชโย Pho Thong								0.0	120.4	-176.4
40 ไชโย Chaiyo								0.0	21.2	-195.7
41 วิเศษชัยชาญ Wiset Chai Chan					4.9			4.9	82.7	-289.8
42 ป่าโมก Pa Mok	64.6		22.5		26.9			114.0	314.8	+ 30.6
43 **สระบุรี** SARABURI								0.0	306.2	- 12.0
44 พระพุทธบาท Phra Phutthabat	21.6	51.5	15.7	16.8				105.6	254.6	
45 บ้านหมอ Ban Mo	46.5				13.6			60.1	287.6	+ 45.7
46 เสาไห้ Sao Hai			4.2		11.2			15.4	271.8	- 76.8
47 แก่งคอย Kaeng Khoi		1.0		9.1	27.0			37.1	219.2	- 33.3
48 หนองแค Nong Khae				11.3				11.3	261.1	-100.6
49 พระนครศรีอยุธยา PHRA NAKHON SI AYUTTHAYA	5.3	5.5						10.8	148.6	-129.2
50 ท่าเรือ Tha Rua	0.7	46.0	1.8					48.5	205.4	-149.1
51 ผักไห่ Phak Hai	0.9		37.0		22.5			60.4	31822	- 66.6
52 บางบาล Bang Ban		10.3						10.3	90.5	-251.1
53 เสนา Sena	15.1							15.1	39.1	-243.2
54 บางไทร Bang Sai	12.4				3.1			15.5	60.0	-220.6

สถานีฝน	Station	วันที่และจำนวนน้ำฝนเป็นมิลลิเมตร Date and amount of rainfall in millimeters							ฝนรวม มม. Total rainfall mm.	ฝนรวมตั้งแต่ 1 มกราคม Accumulative rainfall since 1 January	
		พฤษภาคม May								ปริมาณ Amount mm.	สูงต่ำกว่าปกติ Above or below Normal
		23	24	25	26	27	28	29			
55 บางปะอิน	Bang Pa-in								0.0	153.4	-140.5
56 **ปทุมธานี**	**PATHUM THANI**								0.0	46.5	-236.5
57 หนองเสือ	Nong Sua	43.9	5.2						49.1	243.6	-109.4
58 ธัญบุรี	Thanyaburi		6.7	2.6			2.1		11.4	62.4	-294.3
59 รังสิต	Rangsit		8.9						8.9	204.9	-139.7
60 ลำลูกกา	Lam Luk Ka		4.7	0.6					5.3	62.0	-250.3
61 **นนทบุรี**	**NONTHABURI**								0.0	0.0	
62 บางบัวทอง	Bang Bua Thong	14.5	0.5						15.0	198.9	- 84.6
63 **ธนบุรี**	**THON BURI**										
64 ตลิ่งชัน	Taling Chan										
65 บางขุนเทียน	Bang Khun Thian										
66 ราษฎร์บูรณะ	Rat Burana										
67 **กรุงเทพมหานคร**	**BANGKOK METROPOLIS**	0.1	14.7	T	0.6		T	24.4	39.8	172.4	-181.7
68 สนามบินดอนเมือง	Don Muang Airport'	0.3	7.7			T	0.3	13.2	21.5	183.7	-146.0
69 บางเขน	Bang Khen	9.2	11.2		T	1.1			21.5	119.4	-196.4
70 มีนบุรี	Min Buri	3.3	42.2					19.3	64.8	64.8	-274.5
71 ลาดกระบัง	Lat Krabang								0.0	21.2	-322.7
72 บุคร์วิจัยบางนา	Bangk Na*	1.0	13.4		1.1			22.1	37.6	132.1	
73 **กาญจนบุรี**	**KANCHANABURI***	39.9	0.4			T		6.8	47.1	236.0	- 56.7
74 สังขละบุรี	Sangkhla Buri								0.0	44.0	
75 เหมืองปิล็อก	Pilok								0.0	0.0	
76 ทองผาภูมิ	Thong Pha Phum*								0.0	154.1	-207.6
77 ศรีสวัสดิ์	Si Sawat										
78 ไทรโยค	Sai Yok										
79 พนมทวน	Phanom Thuan	T							T	152.9	- 62.1
80 ท่าม่วง	Tha Muang		2.1						2.1	159.2	- 55.4
81 **นครปฐม**	**NAKHON PATHOM**		17.6						17.6	218.4	- 43.2
82 บางเลน	Bang Len								0.0	47.9	-202.5
83 นครชัยศรี	Nakhon Chaisi		4.2	20.1	11.3	1.4			37.0	123.4	- 89.4
84 **ราชบุรี**	**RATCHABURI**		4.0						4.0	142.9	-106.6
85 บ้านโป่ง	Ban Pong	T	T	T		17.0			17.0	243.1	+ 33.0
86 โพธาราม	Photharam	32.3			5.6				37.9	246.6	- 21.4
87 ดำเนินสะดวก	Damnoen Saduak								0.0	0.0	
88 ปากท่อ	Pak Tho	8.4	17.4			55.2	4.2		85.2	404.0	+179.4
89 **สมุทรสงคราม**	**SAMUT SONGKHRAM**		5.3	14.5					19.8	81.6	-104.7
90 บางคณฑี	Bang Khonthi			28.8					28.8	144.7	- 84.1
91 อัมพวา	Amphawa		24.5			12.8			37.3	111.8	-100.5
92 **สมุทรสาคร**	**SAMUT SAKHON**	2.1	11.3	1.1	2.4				16.9	93.3	-233.8
93 กระทุ่มแบน	Kratum Baen		12.3		8.7				21.0	48.8	-245.3
94 **สมุทรปราการ**	**SAMUT PRAKAN**		5.2		10.3				15.5	139.6	-229.4
95 บางพลี	Bang Phli				26.3				26.3	26.9	-378.7

สถานีฝน	Station	วันที่และจำนวนน้ำฝนเป็นมิลลิเมตร Date and amount of rainfall in millimeters							ฝนรวม มม. Total rainfall mm.	ฝนรวมตั้งแต่ 1 มกราคม Accumulative rainfall since 1 January	
		พฤษภาคม May								ปริมาณ มม. Amount mm.	สูงต่ำกว่าปกติ Above or below Normal
		23	24	25	26	27	28	29			
ภาคตะวันออก	**EASTERN PART**										
1 นครนายก	NAKHON NAYOK		3.6		8.6	47.8			60.0	214.4	-136.5
2 บ้านนา	Ban Na				7.5	6.3			13.8	223.6	-204.9
3 ปากพลี	Pak Phli				1.8	24.5			26.3	101.2	-244.2
4 องครักษ์	Ongkharak	24.3	10.1	10.0	1.0	10.0			55.4	135.0	-247.3
5 ปราจีนบุรี	PRACHIN BURI *	71.5	44.6			29.9		9.9	155.9	412.5	- 57.0
6 ประจันตคาม	Prachantakham								0.0	143.4	-225.6
7 บ้านสร้าง	Ban Sang	45.0							45.0	219.3	-133.4
8 ศรีมหาโพธิ	Si Maha Phot	36.4	1.0			47.2			84.6	172.4	-236.2
9 กบินทร์บุรี	Kabin Buri*	50.4		1.9	9.8	44.5			106.6	266.6	- 42.5
10 ตระแก้ว	Sa Kaco	51.8	16.2	8.3					76.3	76.3	
11 วัฒนานคร	Watthana Nakhon		17.6	10.0	19.5				47.1	187.4	-194.7
12 อรัญประเทศ	Aranyaprathet *	11.6	34.3	2.9	12.2			12.9	73.9	323.8	- 78.4
13 คลองเขา	CHACHOENGSAO	6.2	2.8						9.0	139.7	-162.1
14 บ้านโพธิ์	Ban Pho			27.6					27.6	253.1	- 61.2
15 ชลบุรี	CHON BURI *	49.2	T		14.9			13.8	77.9	399.5	+ 57.9
16 พานทอง	Phan Thong								0.0	37.2	-266.4
17 บ้านบึง	Ban Bung										
18 เกาะสีชัง	Ko Sichang *	43.9	6.5					7.6	58.0	182.6	-145.6
19 ศรีราชา	Si Racha	34.1			10.4				44.5	206.3	-115.7
20 สัตหีบ	Sattahip *	1.3	5.5					T	6.8	198.2	-250.5
21 ระยอง	RAYONG						1.8		1.8	1.8	
22 บ้านค่าย	Ban Khai	16.6	1.6						18.2	213.8	-203.3
23 แกลง	Klaeng	10.8			4.2				10.8	293.6	-270.1
24 จันทบุรี	CHANTHABURI *	6.8	0.4	3.0	16.0	17.8	0.7		44.7	373.8	-305.6
25 ท่าใหม่	Tha Mai	5.6	5.8		33.6				45.0	182.5	-412.1
26 มะขาม	Makham								0.0	288.0	-274.5
27 ตราด	TRAT	3.5			4.3				7.8	301.9	-525.2
28 เขาสมิง	Khao Saming	2.2	2.8		19.1	6.0			30.1	547.9	+ 20.4
29 แหลมงอบ	Laem Ngop			10.5					10.5	243.0	
30 คลองใหญ่	Khlong Yai *	9.2	4.7	0.5	4.5	19.8	3.3	0.7	42.7	612.2	-258.1
ภาคใต้	**SOUTHERN PART**										
1 เพชรบุรี	PHETCHABURI		1.6		0.7	30.8			33.1	155.0	- 37.6
2 บ้านแหลม	Ban Laem								0.0	38.4	-174.1
3 บ้านลาด	Ban Lat		7.6			57.9			65.5	289.9	+101.1
4 ท่ายาง	Tha Yang		7.0						8.0	116.6	- 31.9
5 ชะอำ	Cha - am		9.2	2.8					12.0	78.2	- 79.9
6 ประจวบคีรีขันธ์	PRACHUAP KHIRI KHAN *	0.1	0.8	20.4	T	T		0.2	21.5	278.4	- 66.5
7 หัวหิน	Hua Hin *		3.3	16.5	11.3	6.6		5.3	43.0	198.8	- 17.6
8 ปราณบุรี	Pran Buri		7.0						7.0	184.1	
9 ชุมพร	CHUMPHON *	7.7	1.2						8.9	670.4	+130.4

สถานีฝน	Station	วันที่และจำนวนน้ำฝนเป็นมิลลิเมตร Date and amount of rainfall in millimeters							ฝนรวม มม. Total rainfall mm.	ฝนรวมตั้งแต่ 1 มกราคม Accumulative rainfall since 1 January	
		พฤษภาคม May								ปริมาณ มม. Amount mm.	สูงต่ำกว่าปกติ Above or below Normal
		23	24	25	26	27	28	29			
10 ท่าแซะ	Tha Sae	11.3	6.1						17.4	540.2	+ 44.7
11 สวี	Sawi	17.5		2.5					20.0	582.9	+133.6
12 หลังสวน	Lang Suan	29.4		30.1	11.4				70.9	309.0	-134.0
13 **สุราษฎร์ธานี**	**SURAT THANI***	2.2	0.3	15.7	T	2.1			20.3	144.1	-201.7
14 ไชยา	Chaiya	2.5		2.1					4.6	36.6	-268.2
15 เกาะสมุย	Ko Samui*			20.2					20.2	382.0	+ 60.2
16 พุนพิน	Phunphin			12.6	3.5				16.1	95.3	-218.7
17 ท่าฉาง	Tha Chang		9.7	34.2					43.9	99.1	
18 กาญจนดิษฐ์	Kanchanadit										
19 บ้านนาสาร	Ban Na San										
20 **นครศรีธรรมราช**	**NAKHON SI THAMMARAT***	0.3		46.6	1.0	0.5			48.4	467.8	-116.5
21 สิชล	Sichon								0.0	115.5	-362.9
22 ท่าศาลา	Tha Sala	39.0		20.2					59.2	298.1	- 66.3
23 ฿วาง	Chawang	8.1				37.0			45.1	184.5	-251.9
24 ทุ่งสง	Thung Song								0.0	109.2	-314.4
25 ร่อนพิบูลย์	Ron Phibun			35.0	12.5				47.5	125.5	-350.3
26 ปากพนัง	Pak Phanang			20.2					20.2	217.5	-165.0
27 **พัทลุง**	**PHATTHALUNG**								0.0	93.9	
28 ควนขนุน	Khuan Khanun		6.1	19.6		16.7			42.4	111.8	
29 ปากพยูน	Pak Phayun			20.8					20.8	20.8	
30 เขาชัยสน	Khao Chaison		23.8	7.3	65.0				96.1	176.8	
31 **สงขลา**	**SONGKHLA***	14.5			6.6		4.8		25.9	109.8	-313.5
32 รัตภูมิ	Rattaphum	1.2			21.3	16.4			38.9	152.9	
33 หาดใหญ่	Hat Yai	5.2		0.4	0.5	12.2	*10.7		29.0	121.8	
34 สะเดา	Sadao										
35 **ปัตตานี**	**PATTANI***	88.6		39.1		0.3			128.0	267.8	+ 20.4
36 หนองจิก	Nong Chik								0.0	72.0	
37 ยะหริ่ง	Yaring								0.0	108.8	
38 มายอ	Mayo				29.0				29.0	172.8	
39 โคกโพธิ์	Khok Pho	17.2		6.1					23.3	127.2	
40 ปะนาเระ	Panare								0.0	19.6	
41 **ยะลา**	**YALA**			20.4		47.3			67.7	240.8	
42 ยะหา	Yaha		2.3	4.7		16.7			23.7	130.2	
43 รามัน	Raman	39.1	32.6	60.5		20.1			152.3	371.6	
44 บันนังสตา	Bannang Satar			47.0					47.0	161.4	
45 เบตง	Betong			20.7					20.7	303.2	
46 **นราธิวาส**	**NARATHIWAT***	0.1	0.1	9.0		T		1.2	10.4	301.3	-310.3
47 ยี่งอ	Yi-ngo			11.4		10.8			22.2	136.5	
48 รือเสาะ	Rangae			20.1					20.1	74.3	
49 ตากใบ	Tak Bai								0.0	0.0	
50 สุไหงโกลก	Sungai Kolok		15.5	9.3					24.8	320.8	

สถานีฝน	Station	วันที่และจำนวนน้ำฝนเป็นมิลลิเมตร Date and amount of rainfall in millimeters							ฝนรวม มม. Total rainfall mm.	ฝนรวมตั้งแต่ 1 มกราคม Accumulative rainfall since 1 January	
		พฤษภาคม May								ปริมาณ มม. Amount mm.	สูงต่ำกว่าปกติ Above or below Normal
		23	24	25	26	27	28	29			
51 ระนอง	RANONG	22.4	7.3	3.5		0.3	1.4	2.9	37.8	375.5	-445.8
52 กระบุรี	Kra Buri	3.6	1.4						5.0	65.8	
53 พังงา	PHANGNGA	10.1		12.3		3.0			25.4	35.8	
54 ตะกั่วป่า	Takua Pa	13.0	3.9	14.2	0.5	4.9		0.6	37.1	705.7	
55 กะปง	Kapong	42.6	5.3	22.8					70.7	628.3	
56 ท้ายเหมือง	Thai Muang	48.6		4.5	1.5	7.1			61.7	481.1	
57 ตะกั่วทุ่ง	Takua Thung	49.1		5.6					54.7	573.6	
58 ทับปุด	Thap Put	15.3	1.0	6.7	3.4				26.4	513.9	
59 ภูเก็ต	PHUKET*	28.6	1.6	3.5	0.8	1.5		5.3	41.3	286.4	-290.8
60 สนามบินภูเก็ต	Phuket Airport*	34.6	1.5	1.1	9.9	4.4	5.8	4.6	61.9	413.6	-314.1
61 กระบี่	KRABI					2.9			2.9	271.6	
62 อ่าวลึก	Ao Luk	2.5	6.7	28.7	2.1				40.0	466.7	
63 คลองท่อม	Khlong Tom	19.1							19.1	284.9	
64 ตรัง	TRANG	2.2	0.1	10.3	0.1	0.6			13.3	233.0	
65 สนามบินตรัง	Trang Airport*										
66 สิเกา	Sikao	5.4							5.4	147.3	
67 ย่านตาขาว	Yan Ta Khao			2.2	10.4	2.8			15.4	150.5	
68 ปะเหลียน	Palian								0.0	105.5	
69 สตูล	SATUN					4.3			4.3	109.5	
70 ทุ่งหว้า	Thung Wa			5.0					5.0	223.0	

สถานีฝน Station	วันที่และจำนวนน้ำฝนเป็นมิลลิเมตร Date and amount of rainfall in millimeters							ฝนรวม มม. Total rainfall mm.	ฝนรวมตั้งแต่ 1 มกราคม Accumulative rainfall since 1 January	
	พฤษภาคม May								ปริมาณ มม. Amount mm.	สูงต่ำกว่าปกติ Above or below Normal
	23	24	25	26	27	28	29			
กรุงเทพมหานคร BANGKOK METROPOLIS										
1 สถานีเครื่องรับส่งวิทยุนนทบุรี Overseas Radio Receiving Station							7.8	7.8	15.6	
2 ร.ร. การช่างนนทบุรี Nonthaburi Trade School	0.5	10.4						10.9	10.9	
3 พลังงานปรมาณูแห่งชาติ Atomic Energy For Peace	7.2	14.3			0.3		1.5	23.3	75.5	
4 กองกำกับการจราจรวิทยุฯ MMP. Sub Division Car Center	25.1	16.7						41.8	86.0	
5 วิทยาลัยครูจันทรเกษม Chankasem College Education								0.0	60.7	
6 การไฟฟ้าฝ่ายผลิต Electrical Supply Authority	31.0	12.7					7.9	51.6	103.1	
7 ศูนย์ฝึกการบินพลเรือน Civil Aviation Training Center										
8 ร.ร. โยธินบูรณะ Yothin Burana School									22.1	
9 สถานีรถไฟบางปะหรุ Bang Bamru Railway Station										
10 ร.ร. พาณิชการธนบุรี Siam Commercial School	5.4	15.9	T				22.5	43.8	228.4	
11 ร.ร. การประชาสัมพันธ์ Public Relation School	33.3	5.0	0.5					38.8	86.4	
12 ร.ร. สามเสนนอก Sam Sen Nok School		18.6					13.9	32.5	111.5	
13 มหาวิทยาลัยรามคำแหง Ramkhamhaeng University	1.9	6.2					20.0	28.1	136.4	
14 ร.ร. ศรีอุธัย Sri Uthi School	11.4	15.8	T				30.6	57.8	237.4	
15 ร.ร. จิตรลดา Chitlada School	15.8							15.8	87.8	
16 เขตบางกะปิ Bangkapi Boundary									2.0	
17 เขตหนองจอก Nong Chok Boundary										
18 กระทรวงศึกษาธิการ Ministry of Education	29.0	2.5					29.0	60.5	79.3	
19 ร.ร. ช่างกลวิทยา Changkol Vithaya School	2.6	5.0					23.2	30.8	85.5	
20 ร. 1 พัน 2 ร0. Second Infantry Battalion										
21 บ้านมนังคศิลา Ban Manangkha Sila							42.6	42.6	67.6	
22 ร.ร. โพธิสัตโมรา Kook Bamroora School	12.0	9.2	T				29.7	50.9	202.8	
23 ประตูน้ำปทุมวัน Pathumwan Irr.	T	2.0					28.0	30.0	86.1	
24 ร.ร. เฉลิมหล้านิทยา Chalermmart Sukra School		8.7					18.6	27.3	59.4	
25 วิทยาลัยเพาะช่าง Poh Chang College	8.9	5.4					24.5	38.8	194.8	
26 ร.ร. มาแตร์เดอี Mater Dei School							22.1	22.1	58.2	
27 สถานีย่อยไฟฟ้าบางกะปิ Sup Center of Electrial Supply Bangkapi		5.2					18.5	23.7	91.7	
28 วิทยาลัยพาณิชการธนบุรี Thonburi Commercial College		11.0					35.7	46.7	174.5	
29 วิทยาลัยครูบ้านสมเด็จ Bansomdet Teacher College	3.8	3.2					27.1	34.1	117.9	
30 เขตคลองสาน Khlong San Boundary										
31 ร.ร. เตรียมทหาร Armed Force Academy Preparatory School									36.5	
32 ร.ร. กรุงเทพคริสเตียน Bangkok Christian College		6.9					24.3	31.2	70.5	
33 ร.ร. ศรีวิกรณ์ Srivikorn School										
34 ประตูน้ำพระโขนง Prakhanong Irr.		6.4	T				47.8	54.2	89.9	
35 ร.ร. สมุทรศึกษา Samutsk Sukra School										
36 ร.ร. ยานนาวาวิทยาคม Yannawa Vidayakhom School		10.5						20.5	45.3	
37 ร.ร. พรหมโยธี Prohmyothi School		25.0						25.0	25.0	
38 ร.ร. ช่องนนทรี Chong Nonsri School		8.1					30.5	38.6	38.6	

อุณหภูมิสูงสุดและต่ำสุดประจำวันที่ ๒๓ – ๒๙ พฤษภาคม ๒๕๒๐

Daily Max. and Min. Temperature 23 – 29 May 1977

สถานี	Station	อุณหภูมิสูงสุดและต่ำสุดเป็นองศา ซ. Max. and Min. Temperature in degree C.							เฉลี่ยสูงสุด ต่ำสุด Average Max. Min.	เฉลี่ยในสัปดาห์ Weekly Mean	ค่าปกติประจำเดือน Monthly Normal
		23	24	25	26	27	28	29			
ภาคเหนือ	**NORTHERN PART**										
1 เชียงราย	CHIANG RAI	27.2 22.5	33.0 23.2	32.1 22.2	30.0 22.0	31.8 22.2	31.0 23.0	34.0 22.2	31.3 22.5	26.9	27.8
2 แม่ฮ่องสอน	MAE HONG SON	34.5 24.8	33.0 23.4	32.5 23.2	33.5 23.5	31.0 24.0	31.5 24.5	33.5 23.4	32.8 23.8	28.3	29.4
3 เชียงใหม่	CHIANG MAI	27.5 23.0	30.4 20.8	27.8 21.6	30.0 21.0	29.5 22.2	30.0 22.0	31.0 20.4	29.4 21.6	25.5	28.7
4 น่าน	NAN	32.8 24.8	32.5 22.8	32.0 24.6	32.8 23.7	33.4 24.9	32.9 23.7	34.1 23.1	32.9 23.9	28.4	29.3
5 ท่าวังผา	Tha Wang Pha	32.8 24.0	32.5 22.5	31.8 24.4	30.8 23.8	32.0 24.1	27.8 24.2	31.0 23.8	31.2 23.8	27.5	
6 ลำปาง	LAMPANG	29.4 24.5	34.1 24.2	29.5 22.8	32.0 22.9	33.7 24.4	34.5 23.9	35.0 23.6	32.6 23.8	28.2	29.3
7 แม่สะเรียง	Mae Sariang	32.9 24.0	32.8 23.3	31.8 23.2	31.0 23.5	33.9 24.5	32.7 23.6	31.0 22.6	32.3 23.5	27.9	29.5
8 แพร่	PHRAE	30.2 23.9	32.9 24.5	31.5 23.8	33.2 23.2	33.4 24.5	33.4 24.2	34.8 23.7	32.8 24.0	28.4	29.5
9 อุตรดิตถ์	UTTARADIT	30.9 24.0	33.7 24.9	34.0 24.2	33.8 24.2	34.2 25.4	34.5 25.2	35.0 25.2	33.7 24.7	29.2	30.2
10 ตาก	TAK	30.7 27.2	33.0 24.1	32.8 24.3	33.5 23.9	35.1 26.3	33.7 26.2	34.0 26.5	33.2 25.5	29.4	30.3
11 เขื่อนภูมิพล	Bhumibol Dam	28.5 25.7	31.7 23.1	32.0 23.6	31.7 22.2	34.6 23.5	34.3 26.1	33.7 25.9	32.4 24.3	28.4	30.0
12 พิษณุโลก	PHITSANULOK	31.0 23.4	34.4 22.9	34.5 25.0	33.3 24.0	34.5 22.6	34.5 25.0	35.6 25.2	34.0 24.0	29.0	30.2
13 แม่สอด	Mae Sot	32.3 24.3	32.2 23.5	30.8 23.7	30.7 23.3	31.3 23.0	31.5 24.0	30.6 23.5	31.3 23.6	27.4	29.0
14 เพชรบูรณ์	PHETCHABUN	33.5 22.8	33.4 23.0	34.1 24.0	32.9 22.4	35.1 23.0	33.1 24.0	34.4 25.8	33.8 23.6	28.7	29.5
15 หล่มสัก	Lom Sak	34.5 22.9	33.0 24.0	34.0 22.8	33.4 21.8	34.2 24.0	33.0 23.9	35.5 24.3	33.9 23.4	28.6	
16 วิเชียรบุรี	Wichian Buri	32.6 24.0	33.9 23.5	34.0 23.2	35.2 22.6	35.0 22.0	33.8 22.8	34.0 24.1	34.0 23.2	28.6	
ภาคตะวันออกเฉียงเหนือ	**NORTHEASTERN PART**										
1 หนองคาย	NONG KHAI	32.1 23.4	32.8 24.1	33.6 23.7	33.0 22.4	32.1 26.0	32.5 23.8	35.3 25.6	33.0 24.1	28.6	28.8
2 เลย	LOEI	32.2 21.8	32.1 24.0	32.7 25.6	32.6 22.9	34.0 23.6	33.8 24.8	34.5 23.8	33.1 23.5	28.3	28.4
3 อุดรธานี	UDON THANI	32.0 24.4	32.2 24.0	34.5 24.8	33.5 23.9	35.0 26.5	34.8 25.2	36.0 26.0	34.0 24.7	29.4	29.3
4 สกลนคร	SAKON NAKHON	32.2 23.5	31.3 24.6	32.6 23.6	33.5 24.4	33.4 25.4	33.3 25.5	34.6 25.7	33.0 24.7	28.8	28.8
5 นครพนม	NAKHON PHANOM	32.3 22.8	31.4 24.5	32.6 22.9	33.8 24.3	31.8 23.7	31.3 23.5	34.8 25.4	32.6 23.8	28.2	28.7
6 มุกดาหาร	Mukdahan	31.0 23.6	33.7 23.4	35.0 25.1	34.5 24.7	35.4 24.9	32.3 25.3	35.4 25.9	33.9 24.7	29.3	29.1
7 ขอนแก่น	KHON KAEN	31.6 23.1	33.5 23.2	32.9 24.8	33.3 25.3	34.3 25.5	32.4 24.7	34.5 25.4	33.2 24.6	28.9	29.7
8 โกสุมพิสัย	Kosum Phisai	31.3 23.5	32.0 24.0	32.5 24.2	33.0 24.7	34.0 25.8	32.0 24.8	.. 26.0	32.5 24.8	28.6	
9 ร้อยเอ็ด	ROI ET	31.1 23.5	32.9 23.5	34.2 24.4	33.0 25.1	35.0 25.4	33.0 25.0	34.7 26.6	33.4 24.8	29.1	29.5
10 ชัยภูมิ	CHAIYAPHUM	31.9 23.1	32.1 23.0	32.5 24.9	34.8 24.0	34.4 24.6	32.8 24.0	35.9 24.3	33.2 24.0	28.6	29.4
11 อุบลราชธานี	UBON RATCHATHANI	30.7 22.4	33.0 22.3	35.1 24.4	35.8 25.0	35.6 24.6	35.0 24.5	33.1 25.3	34.0 24.1	29.0	29.2
12 สุรินทร์	SURIN	31.8 23.8	32.4 22.5	34.4 24.2	34.8 24.5	33.6 23.3	34.6 24.6	35.0 25.7	33.8 24.1	28.9	29.2
13 ท่าตูม	Tha Tum	31.9 23.0	.. 22.7	34.5 24.4	35.2 25.2	33.7 25.2	33.9 24.4	.. 26.4	33.8 24.5	29.2	
14 หนองรุ้ง	Nang Rong	32.4 23.6	32.4 22.9	33.4 24.4	32.5 24.5	32.8 24.9	.. 25.1	.. ..	32.7 24.2	28.4	

สถานี	Station	อุณหภูมิสูงสุดและต่ำสุดเป็นองศา ซ. Max. and Min. Temperature in degree C.							เฉลี่ยสูงสุด ต่ำสุด Average Max. Min.	เฉลี่ยในสัปดาห์ Weekly Mean	ค่าปกติประจำเดือน Monthly Normal
		23	24	25	26	27	28	29			
15 นครราชสีมา	NAKHON RATCHASIMA	33.7 24.1	34.0 23.7	35.4 24.2	37.3 24.1	36.0 23.7	36.9 24.4	37.5 23.6	36.1 24.0	30.0	29.3
16 ไชยชัย	Chok Chai	32.2 24.5	32.1 23.2	33.1 24.4	34.6 23.8	34.4 24.4	33.4 24.6	.. 24.8	33.3 24.2	28.8	
ภาคกลาง	**CENTRAL PART**										
1 นครสวรรค์	NAKHON SAWAN	33.9 27.3	32.9 25.5	35.2 24.9	35.8 24.8	36.2 24.5	34.7 24.9	35.8 26.3	34.9 25.4	30.2	30.4
2 ลพบุรี	LOP BURI	33.0 27.0	30.1 23.8	33.2 24.0	35.0 24.8	35.4 24.2	34.1 24.3	34.0 25.0	33.5 24.7	29.1	29.9
3 สุพรรณบุรี	SUPHAN BURI	31.7 26.4	34.0 25.2	35.0 24.8	36.8 25.2	37.2 25.4	36.5 25.9	35.1 26.2	35.2 25.6	30.4	30.3
4 กาญจนบุรี	KANCHANABURI	35.3 26.1	32.4 24.0	34.0 24.4	35.0 24.6	36.2 25.8	34.5 26.3	34.2 25.8	34.5 25.3	29.9	30.2
5 ทองผาภูมิ	Thong Pha Phum	.. ..	.. ..	.. ..	.. ..	.. ..	.. ..	.. ..	.. ..		
6 สนามบินดอนเมือง	Don Muang Airport	33.0 27.0	30.4 25.9	33.0 24.8	35.0 26.0	35.6 24.5	35.1 26.2	35.0 27.0	33.9 25.8	29.8	29.8
7 กรุงเทพมหานคร	BANGKOK METROPOLIS	34.7 26.6	32.0 25.1	33.8 24.3	34.9 25.2	35.9 24.5	35.7 26.3	34.8 26.6	34.5 25.5	30.0	29.7
8 ศูนย์วิจัย ฯ บางนา	Bang Na	31.6 26.1	31.9 25.6	33.9 25.0	35.2 25.4	35.4 24.4	35.6 26.2	35.4 26.7	34.1 25.6	29.8	
ภาคตะวันออก	**EASTERN PART**										
1 ปราจีนบุรี	PRACHIN BURI	33.4 25.9	31.6 24.6	34.0 24.6	34.9 25.7	35.0 25.4	33.5 23.0	34.4 25.8	33.7 25.0	29.4	29.5
2 กบินทร์บุรี	Kabin Buri	34.4 25.7	.. 24.5	33.5 ..	33.1 25.5	35.1 25.4	.. 23.2	.. ..	34.0 24.9	29.4	
3 อรัญประเทศ	Aranyaprathet	32.6 23.7	33.1 25.1	34.2 24.7	33.7 24.5	33.7 24.7	33.7 23.5	33.2 25.6	33.4 24.5	28.9	29.5
4 ชลบุรี	CHON BURI	33.2 26.5	31.6 24.4	33.1 25.7	33.4 26.3	33.5 24.6	32.4 25.5	32.8 26.7	32.8 25.7	29.2	29.2
5 เกาะสีชัง	Ko Si Chang	32.4 27.5	30.8 26.2	32.2 27.7	32.0 25.0	31.5 27.4	32.1 27.0	32.7 28.6	32.0 27.0	29.5	29.5
6 สัตหีบ	Sattahip	32.0 27.2	32.4 26.2	32.7 25.0	32.8 26.5	33.0 27.9	32.4 26.3	33.8 25.0	32.7 26.3	29.5	29.9
7 ระยอง	RAYONG	.. ..	.. ..	.. ..	.. ..	.. ..	.. ..	.. ..	.. ..		
8 จันทบุรี	CHANTHABURI	29.5 25.8	32.2 24.2	32.7 24.8	32.5 25.7	29.0 22.5	29.7 23.9	32.0 25.0	31.1 24.6	27.8	28.3
9 คลองใหญ่	Khlong Yai	31.4 23.5	31.8 22.1	32.6 22.8	32.0 23.3	31.8 23.3	30.8 22.2	32.5 23.1	31.6 22.9	27.4	28.1
ภาคใต้	**SOUTHERN PART**										
1 หัวหิน	Hua Hin	33.0 25.4	32.7 25.6	34.0 24.9	32.5 24.9	33.1 24.6	32.5 25.8	34.4 25.6	33.2 25.2	29.2	29.0
2 ประจวบคีรีขันธ์	PRACHUAP KHIRI KHAN	32.2 25.0	31.3 25.1	31.6 24.7	34.8 25.1	35.3 26.1	34.3 26.3	34.3 25.9	33.4 25.4	29.4	28.9
3 ชุมพร	CHUMPHON	33.3 23.5	32.5 24.2	33.2 23.9	34.5 23.3	34.5 24.2	35.0 24.4	35.1 23.1	34.0 23.8	28.9	28.2
4 สุราษฎร์ธานี	SURAT THANI	33.2 23.0	34.8 23.0	35.6 23.5	34.6 22.5	35.2 23.2	34.9 23.3	35.2 23.0	34.8 23.0	28.9	28.7
5 เกาะสมุย	Ko Samui	32.0 25.0	31.4 25.4	34.5 25.6	33.1 24.0	35.0 26.4	32.1 26.8	33.1 25.6	33.0 25.5	29.2	
6 นครศรีธรรมราช	NAKHON SI THAMMARAT	33.9 22.9	35.2 22.6	33.5 23.6	32.9 22.1	35.2 22.6	33.7 23.5	35.1 25.1	34.2 23.2	28.7	28.6
7 สงขลา	SONGKHLA	31.9 24.8	30.1 24.5	32.1 23.9	32.0 24.5	32.7 24.5	32.4 24.7	34.2 25.6	32.2 24.7	28.4	28.8
8 ปัตตานี	PATTANI	33.5 24.2	33.1 23.4	33.5 23.5	33.5 22.6	34.3 23.5	32.9 23.5	35.0 23.9	33.7 23.5	28.6	28.8
9 นราธิวาส	NARATHIWAT	33.2 24.8	32.4 23.7	32.8 23.6	32.5 22.2	34.4 24.5	32.7 23.6	34.2 23.4	33.2 23.7	28.4	28.1
10 ระนอง	RANONG	31.0 24.2	31.3 24.3	31.2 23.4	31.9 23.6	32.6 24.6	32.4 24.6	32.3 24.4	31.8 24.2	28.0	27.6
11 ภูเก็ต	PHUKET	27.8 24.7	32.3 24.8	31.5 24.9	32.0 24.9	32.5 24.4	33.0 24.5	32.5 24.9	31.6 24.7	28.2	28.0
12 สนามบินภูเก็ต	Phuket Airport	27.3 23.0	31.4 23.5	31.2 24.4	32.0 24.3	31.5 23.2	32.0 23.6	31.5 23.7	31.0 23.7	27.4	27.8
13 สนามบินตรัง	Trang Airport	32.5 22.6	33.0 23.9	33.6 23.9	33.3 23.1	32.5 23.6	34.9 23.6	32.7 25.1	33.4 23.7	28.6	28.2

แก้ไขเพิ่มเติมรายงานจำนวนน้ำฝนเนื่องจากได้รับรายงานภายหลัง สำหรับรายงานอากาศประจำสัปดาห์ ฉบับที่ [illegible]

Corrections for late rainfall data reports in weekly weather report No. 21/1977

สถานีฝน	Station	วันที่และจำนวนน้ำฝนเป็นมิลลิเมตร Date and amount of rainfall in millimeters							ฝนรวม มม. Total rainfall mm.	ฝนรวมตั้งแต่ 1 มกราคม Accumulative rainfall since 1 January	
		พฤษภาคม May								ปริมาณ มม. Amount mm.	สูงต่ำกว่าปกติ Above or below Normal
		16	17	18	19	20	21	22			
ภาคเหนือ	NORTHERN PART										
4 เชียงของ	Chiang Khong							2.4	8.9	269.4	+ 44.8
5 แมจัน	Mae Chan							79.1	79.1	220.0	-122.9
7 เทิง	Thoeng							18.8	18.8	299.5	- 11.8
11 แมใจ	Mae Chai							2.6	16.7	478.0	+151.5
12 พะเยา	Phayao							40.0	48.0	323.1	+105.1
46 เดนชัย	Den Chai							39.4	54.1	230.2	- 74.4
53 นานอย	Na Noi							37.0	54.5	256.8	+ 46.1
56 นำปาด	Nam Pat						16.0	6.0	22.0	216.8	- 37.2
58 ทาปลา	Tha Pla							70.0	74.3	313.1	+ 44.7
59 ลับแล	Laplae							8.2	32.7	250.0	- 34.0
68 กงไกรลาศ	Kong Krilat							3.2	11.6	178.4	- 79.3
69 บานดานลานหอย	Ban Dan Lan Hoi							46.3	46.3	189.2	-110.5
71 นครไทย	Nakhon Thai							54.7	62.8	166.9	- 92.4
72 พรหมพิราม	Phrom Phiram							3.2	5.3	135.8	- 47.3
73 วังทอง	Wang Thong							3.7	8.1	174.2	- 75.4
75 กำแพงเพชร	KAMPHAENG PHET							40.8	51.7	113.4	- 74.8
76 พรานกระตาย	Phran Kratai							3.2	3.2	215.8	- 53.2
80 สามงาม	Sam Ngam							19.0	76.5	204.4	- 37.1
81 ตะพานหิน	Taphan Hin							9.8	32.2	89.8	-161.7
82 บางมูลนาค	Bang Mun Nak							5.9	10.5	70.6	-198.1
85 หล่มเก่า	Lom Kao							14.2	52.7	126.7	-108.5
87 ชนแดน	Chon Daen							1.3	24.5	225.1	+ 9.8
ภาคตะวันออกเฉียงเหนือ											
2 เชียงคาน	Chiang Khan						48.4	49.5	121.4	234.1	-116.1
4 ดานซาย	Dan Sai							30.5	30.5	103.7	-199.2
5 วังสพุง	Wang Saphung							9.6	10.9	231.7	-124.6
7 ศรีเชียงใหม่	Sri Chiang Mai							8.2	15.5	75.5	-307.6
8 ทาบอ	Tha Bo							12.0	12.0	12.0	
9 โพนพิสัย	Phon Phisai							11.6	21.1	262.5	- 27.4
10 บึงกาฬ	Bung Kan							1.3	34.1	259.4	- 96.9
11 เซกา	Seka							82.3	90.8	291.2	+ 58.6
13 เพ็ญ	Phen							69.5	69.5	127.8	-139.2
15 หนองหาน	Nong Han							22.3	33.9	185.2	- 21.7
19 สวางแดนดิน	Sawang Daen Din							17.0	17.0	295.7	- 49.8
20 พรรณานิคม	Phanna Nikhom							30.0	43.0	195.4	-135.7
22 บานแพง	Ban Phaeng							24.6	40.3	218.0	-235.5

ที่	สถานีฝน	Station	วันที่และจำนวนน้ำฝนเป็นมิลลิเมตร Date and amount of rainfall in millimeters							ปริมาณน้ำฝนรวม Total rainfall mm.	ปริมาณน้ำฝนสะสมตั้งแต่ 1 มกราคม Accumulative rainfall since 1 January	
			พฤษภาคม May								ปริมาณ Amount mm.	สูงกว่าหรือต่ำกว่าปกติ Above or below Normal
			16	17	18	19	20	21	22			
23	ท่าอุเทน	Tha Uthen							17.8	34.4	310.[illegible]	3.1
24	นาแก	Na Kae							6.2	9.5	160.[illegible]	97.4
25	ธาตุพนม	That Phanom							36.2	47.4	180.[illegible]	71.2
27	กาฬสินธุ์	KALASIN							48.1	49.3	154.[illegible]	61.9
28	ยางตลาด	Yang Talat							32.9	34.7	119.[illegible]	179.8
29	สหัสขันธุ์	Sahatsakhan							8.6	8.6	169.0	- 99.1
30	กุฉินารายณ์	Kuchinarai							38.5	38.5	179.1	- 77.9
31	กมลาไสย	Kamalasai							109.2	109.2	213.7	- 71.3
33	โพนทอง	Phon Thong							25.2	25.2	146.0	-138.7
35	อาจสามารถ	At Samat							76.0	76.0	76.0	
38	เกษตรวิสัย	Kaset Wisai							13.4	13.4	91.0	-215.7
39	สุวรรณภูมิ	Suwannaphum							85.0	85.0	178.5	-167.8
40	มหาสารคาม	MAHA SARAKHAM							2.1	2.1	171.7	-170.1
41	เชียงยืน	Chiang Yun							39.0	39.0	171.7	-102.5
42	กันทรวิชัย	Kantharawichai							7.5	7.5	47.7	-235.3
[illegible]	บรบือ	Borabu							24.0	24.0	223.5	-143.5
[illegible]	วาปีปทุม	Wapi Pathum							30.0	30.0	164.9	- 44.0
46	พยัคฆภูมิพิสัย	Phayakkhaphum Phisai							5.8	5.8	354.1	- 2.7
48	น้ำพอง	Nam Phong							144.5	144.5	393.0	+193.8
49	ภูเวียง	Phu Wiang							65.5	93.2	315.4	- 1.8
50	ชุมแพ	Chum Phae							72.7	72.7	266.7	- 1.9
51	มัญจาคีรี	Mancha Khiri							18.8	18.8	176.5	- 92.6
52	ชนบท	Chonnabot							58.7	58.7	339.7	+ 41.6
53	บ้านไผ่	Ban Phai							28.0	28.0	238.6	- 83.9
54	พล	Phon							13.9	13.9	347.6	+ 41.5
59	คอนสวรรค์	Khon Sawan							104.2	104.2	365.0	+ 57.2
60	จัตุรัส	Chatturat							31.1	31.1	181.2	-130.9
61	บำเหน็จณรงค์	Bamnet Narong							63.4	86.0	273.3	- 89.1
65	คามขุนทด	Dan Khun Thot							20.5	45.5	191.0	- 94.7
66	โนนไทย	Non Thai							61.8	61.8	269.5	-117.8
67	โนนสูง	Non Sung							10.4	36.9	210.9	- 94.8
68	พิมาย	Phimai							2.8	2.8	160.7	
69	สีคิ้ว	Sikhiu							2.0	2.0	267.0	- 30.5
74	บุรีรัมย์	BURIRUM							115.3	115.3	284.2	+ 0.3
75	พุทไธสง	Phutthasong							16.8	16.8	198.6	-124.7
[illegible]	สตึก	Satuk							26.7	26.7	111.5	-177.6
77	ลำปลายมาศ	Lam Plai Mat							6.8	6.8	227.1	-109.0

สถานีตรวจ	Station	วันที่และจำนวนน้ำฝนเป็นมิลลิเมตร Date and amount of rainfall in millimeters พฤษภาคม May							ปริมาณ ยอด Total rainfall mm.	ปริมาณน้ำฝนตั้งแต่ 1 มกราคม Accumulative rainfall since 1 January	
		16	17	18	19	20	21	22		ปริมาณ ยอด Amount mm.	สูงกว่าหรือต่ำกว่าปกติ Above or below Normal
80 รัตนบุรี	Rattanaburi							60.4	65.1	140.9	-147.4
83 ปราสาท	Prasat							19.2	19.2	181.8	- 63.3
85 ศรีสะเกษ	SI SA KET							25.2	25.2	97.0	-181.9
86 ราษีไศล	Rasi Salai							29.4	33.3	93.7	-175.3
89 ขุนหาญ	Khun Han							10.2	10.2	197.6	- 44.6
93 อำนาจเจริญ	Amnat Charoen							6.1	30.6	90.2	-250.2
94 ยโสธร	YASOTHON							40.2	40.2	43.7	
95 ตระการพืชผล	Trakan Phut phon							62.4	95.8	214.2	- 60.1
96 มหาชนะชัย	Maha Chana Chai					18.8			28.3	116.7	-220.2
ภาคตะวันออก	EASTERN PART										
2 บางนา	Ban Na							26.3	30.1	209.8	-161.9
11 วัฒนานคร	Wattana Nakhon							4.9	10.7	140.3	-169.1
22 บางคาย	Ban Khai							3.6	5.2	195.6	-166.8
23 แกลง	Klaeng						13.8	1.3	32.4	282.8	-166.9
27 ตราด	TRAT							2.2	137.6	294.1	
28 เขาสมิง	Khao Saming							45.6	171.9	517.8	+ 67.3
ภาคใต้	SOUTHERN PART										
10 ท่าแซะ	Tha Sae							2.0	31.7	522.8	+ 84.9
11 สวี	Sawi							11.0	34.5	562.9	+158.8
12 หลังสวน	Lang Suan							23.1	26.0	238.1	-157.7
14 ไชยา	Chaiya							13.3	32.0	32.0	-234.9
17 ท่าฉาง	Tha Chang							28.0	46.8	55.2	
23 ฉวาง	Chawang							29.3	46.5	139.4	-245.4
24 ทุ่งสง	Thung Song							70.2	85.7	109.2	
26 ปากพนัง	Pak Phanang							50.6	78.1	197.3	-154.5
32 รัตภูมิ	Rattaphum							9.5	9.5	114.0	
36 หนองจิก	Nong Chig							56.0	56.0	72.0	
44 บันนังสตา	Bannang Satar							9.3	9.3	114.4	
52 กระบุรี	Kra Buri							5.3	27.7	60.8	
53 พังงา	PHANGNGA							2.1	6.8	10.4	
56 ทายเหมือง	Thai Muang							30.2	141.8	419.4	
57 ตะกั่วทุ่ง	Takua Thung							20.3	139.4	518.9	
58 ทับปุด	Thap Put							33.5	122.4	485.7	
61 กระบี่	KRABI							90.9	99.3	268.7	
66 สิเกา	Sikao							45.5	53.6	141.9	
67 ย่านตาขาว	Yan Ta Khao							29.7	37.7	135.1	
68 ปะเหลียน	Palian							31.8	48.2	105.5	

REMARKS

1. **Meteorological Department's Station** (with * mark). Rainfall observation is performed daily at 07.00 a.m. by the Meteorological Department's personnel. Therefore the daily amount of rainfall in this publication means the total amount of rainfall in 24 hr. period from 07.00 a.m. of the recorded date to 07.00 a.m. of the following day.

2. **Voluntary Rainfall Station** (without * mark) located at District and Province. Rainfall observation is performed daily at 09.00 a.m. by the voluntary observer. The daily amount of rainfall means the total amount of rainfall in 24 hr. period from 09.00 a.m. of the recorded date to 09.00 a.m. of the following day.

3. **Rainfall and Temperature Data.** The daily rainfall and temperature observations are submitted to the Meteorological Department soon after the measurement by the following means :—

   — By radio or telegraph from the Meteorological Department's stations.

   — By telegraph from voluntary rainfall stations

   Those daily reports generally arrive at the Meteorological Department from about 07.00 a.m. to 07.00 p.m.

4. **Rainfall Intensity in 1 day** (24 hours)

Light Rainfall	amounts	0.1 — 10.0	millimetres
Moderate Rainfall	,,	10.1 — 35.0	,,
Heavy Rainfall	,,	35.1 — 90.0	,,
Very Heavy Rainfall	,,	90.1	millimetres and above
Blank	represents	No rainfall or observation of rainfall does not arrive in time for publication.	
T	,,	Trace or light rainfall with amount less than 0.1 millimetres.	

Various Data in this publication are published hurriedly to service the user. Therefore the user should be cautious in using them. If there is any doubts please inquired the Meteorological Statistics Subdivision of the Climatology Division for further informations by dialing the number 3916054 and 3910178.

Meteorological Department
Bangkok Metropolis

Climatology Division.

● กำหนดออก สัปดาห์ละ 1 ฉบับ ปีละ 52 ฉบับ

● ค่าบำรุง ฉบับละ 5 บาท ปีละ 150 บาท

● การบอกรับ ติดต่อที่กองภูมิอากาศ กรมอุตุนิยมวิทยา

โทร. 3910054

พิมพ์ที่โรงพิมพ์กรมอุตุนิยมวิทยา กระทรวงคมนาคม กรุงเทพมหานคร

นายสมิทธ ธรรมสโรช ผู้พิมพ์ผู้โฆษณา 2520

M06.1/593
T36.4we

กรมอุตุนิยมวิทยา กระทรวงคมนาคม

รายงานอากาศประจำสัปดาห์ ระหว่างวันที่ ๓๐ พฤษภาคม – ๕ มิถุนายน ๒๕๒๐

และ

การคาดหมายลักษณะอากาศ ระหว่างวันที่ ๖ – ๑๒ มิถุนายน ๒๕๒๐

ฉบับที่ ๒๓/๒๕๒๐

น.อ. ดร. ขจิต บัวจิตติ

อธิบดีกรมอุตุนิยมวิทยา

METEOROLOGICAL DEPARTMENT

MINISTRY OF COMMUNICATIONS

BANGKOK, THAILAND

WEEKLY WEATHER REPORT

DURING THE PERIOD 30 MAY – 5 JUNE 1977

AND

WEATHER OUTLOOK

DURING 3 – 6 JUNE 1977

No. 23 /1977

Capt. Kajit Buajitti

Director — General

ATMOSPHERIC SCIENCES
LIBRARY
JUN 20 1977
N.O.A.A.
U. S. Dept. of Commerce

หมายเหตุ

1. **สถานีของกรมอุตุนิยมวิทยา** (มีเครื่องหมาย *) ทำการตรวจวัดจำนวนฝน ตกเวลา 07.00 น. ทุกวัน โดยเจ้าหน้าที่ของกรมอุตุนิยมวิทยา ดังนั้น จำนวนฝนรายวันในรายงานเล่มนี้ หมายถึงปริมาณฝนรวมในช่วงเวลา 24 ชั่วโมง ตั้งแต่เวลา 07.00 น. ของวันที่แจ้งไว้ในรายงาน จนถึงเวลา 07.00 น. ของวันรุ่งขึ้น

2. **สถานีฝนอำเภอและจังหวัด** (ไม่มีเครื่องหมาย *) ทำการ ตรวจวัด จำนวนฝนตกเวลา 09.00 น. ทุกวัน โดยเจ้าหน้าที่ ที่อยู่ในอำเภอหรือจังหวัดที่ได้รับแต่งตั้งจากกรมอุตุนิยมวิทยา ดังนั้น จำนวนฝนรายวัน หมายถึงปริมาณฝนรวมในช่วงเวลา 24 ชั่วโมง ตั้งแต่เวลา 09.00 น. ของวันที่แจ้งไว้ในรายงานจนถึงเวลา 09.00 น. ของวันรุ่งขึ้น

3. **ข้อมูลฝนและอุณหภูมิ** ที่พิมพ์ในรายงานเล่มนี้ เป็นข้อมูลที่เจ้าหน้าที่ผู้ทำการตรวจรายงานมายังกรมอุตุนิยมวิทยา ทุกวันภายหลังการตรวจ
   - สถานีของกรมอุตุนิยมวิทยา รายงานทางวิทยุโทรศัพท์หรือโทรเลข
   - สถานีฝนอำเภอและจังหวัด รายงานทางโทรเลข

   รายงานดังกล่าวนี้ กรมอุตุนิยมวิทยา จะได้รับตั้งแต่เวลาประมาณ 07.00 น. จนถึงเวลา 19.00 น.

4. **เกณฑ์ฝนใน 1 วัน** (24 ชั่วโมง)

ฝนเล็กน้อย	จำนวนตั้งแต่	0.1 — 10.0 มิลลิเมตร
ฝนปานกลาง	„	10.1 — 35.0 „
ฝนหนัก	„	35.1 — 90.0 „
ฝนตกหนักมาก	„	90.1 มิลลิเมตร ขึ้นไป
ช่องว่าง	- หมายความว่า	ไม่มีฝนตกหรือยังไม่ได้รับรายงาน
T	„	ฝนตกน้อยไม่ถึง 0.1 มิลลิเมตร

ข้อมูลต่าง ๆ เหล่านี้ได้ดำเนินการจัดพิมพ์โดยรีบด่วน เพื่อสนองความต้องการแก่ผู้ใช้ จึงยังไม่ได้ทำการตรวจสอบ ฉะนั้น ผู้ใช้จึงควรพิจารณาข้อมูลก่อนที่จะนำไปใช้ หากมีข้อสงสัยประการใด โปรดติดต่อสอบถามเจ้าหน้าที่ งานสถิติอุตุนิยมวิทยา กองภูมิอากาศ โทรศัพท์ 3916064 และ 8910178

กองภูมิอากาศ กรมอุตุนิยมวิทยา
กรุงเทพมหานคร

การคาดหมายลักษณะอากาศใน ๗ วันข้างหน้า
ทั้งแต่วันที่ ๖ – ๑๒ มิถุนายน ๒๕๒๐
ลักษณะทั่วไป

คาดว่าลมตะวันตกเฉียงใต้ซึ่งพัดปกคลุมประเทศไทยจะมีกำลังอ่อน

ภาคเหนือ ภาคตะวันออกเฉียงเหนือ ภาคกลาง ภาคตะวันออกรวมทั้งชายฝั่ง	จะมีฝนหรือฝนฟ้าคะนองเป็นแห่ง ๆ
ภาคใต้ฝั่งตะวันออก	จะมีฝนบางแห่งในตอนเย็นหรือค่ำ
ภาคใต้ฝั่งตะวันตก	จะมีฝนหรือฝนฟ้าคะนองเป็นแห่ง ๆ
กรุงเทพมหานคร	จะมีฝนหรือฝนฟ้าคะนองเป็นแห่ง ๆ ในตอนเย็นหรือค่ำ

กรมอุตุนิยมวิทยา
๖ มิ.ย. ๒๐

Weather outlook for the period 6 - 12 June 1977
General Situation

The southwest wind prevailing over Thailand is expected to weaken.

Northern Part: Northeastern Part: Central Part: Eastern part and Coastal Area:	Widely scattered showers or thundershowers.
Southern Thailand East Coast:	Isolated showers in the late afternoon or evening.
Southern Thailand West Coast:	Widely scattered showers or thundershowers.
Bangkok Metropolis:	Widely scattered showers or thundershowers in the late afternoon or evening.

Meteorological Department
6 June 1977

สรุปลักษณะอากาศทั่วไปในรอบสัปดาห์
ทั้งแต่วันที่ ๓๐ พฤษภาคม – ๕ มิถุนายน ๒๕๒๐

๑. ลมมรสุมตะวันตกเฉียงใต้ซึ่งมีกำลังปานกลางพัดปกคลุมประเทศไทยและบริเวณใกล้เคียงตลอดสัปดาห์ ลักษณะเช่นนี้ทำให้มีฝนเกือบทั่วไปในภาคเหนือและภาคใต้ฝั่งตะวันตกเกือบตลอดสัปดาห์ ส่วนภาคอื่น ๆ มีฝนกระจายในระยะครึ่งแรกของสัปดาห์ และในครึ่งหลังมีฝนบางแห่ง

๒. รายงานอุณหภูมิสูงสุดในภาคต่าง ๆ ของประเทศไทยมีดังนี้.–

ภาคเหนือ	๓๖.๙° ซ.ที่	เชียงใหม่	จ.ตาก	เมื่อวันที่ ๕ มิ.ย.
	ที่	อ.เมือง	จ.ตาก	" ๕ มิ.ย.
	ที่	อ.หล่มสัก	จ.เพชรบูรณ์	" ๕ มิ.ย.
ภาคตะวันออกเฉียงเหนือ	๓๔.๖° ซ.ที่	อ.มุกดาหาร	จ.นครพนม	" ๕ มิ.ย.
ภาคกลาง	๓๗.๔° ซ.ที่	อ.เมือง	จ.นครสวรรค์	" ๕ มิ.ย.
ภาคตะวันออก	๓๕.๒° ซ.ที่	อ.เมือง อ.อรัญประเทศ	จ.ปราจีนบุรี	" ๕ มิ.ย.
ภาคใต้	๓๖.๒° ซ.ที่	อ.เมือง	จ.นครศรีธรรมราช	" ๓ มิ.ย.

๓. รายงานฝนสูงสุดในภาคต่าง ๆ ของประเทศไทยมีดังนี้.–

ภาคเหนือ	๖๐.๗ มม.ที่	อ.บางมูลนาก	จ.พิจิตร	เมื่อวันที่ ๒ มิ.ย.
ภาคตะวันออกเฉียงเหนือ	๒๔.๔ มม.ที่	อ.เมือง	จ.หนองคาย	" ๒ มิ.ย.
ภาคกลาง	๔๔.๕ มม.ที่	อ.สามชุก	จ.สุพรรณบุรี	" ๑ มิ.ย.
ภาคตะวันออก	๔๖.๐ มม.ที่	อ.เมือง	จ.จันทบุรี	" ๓๐ พ.ค.
ภาคใต้	๖๐.๔ มม.ที่	อ.ท่าศาลา	จ.นครศรีธรรมราช	" ๓ มิ.ย.

กรมอุตุนิยมวิทยา
๖ มิ.ย. ๒๐

Weekly Weather Summary

Period 30 May – 5 June 1977

1. The moderate southwest monsoon wind prevailed over Thailand and neighbouring areas throughout the week. Such condition caused almost widespread rains in Northern Part and Southern Thailand West Coast throughout most of the week, while scattered and isolated showers occurred in the rest parts during the first and second half of the week respectively.

2. Highest temperature in various parts of Thailand were as follows:-

Northern Part	36.7°C.	at Phumiphol Dam	Tak	on	5 Jun.
		at Amphoe Muang	Tak	"	5 Jun.
		at Lom Sak	Phetchabun	"	5 Jun.
Northeastern Part	38.6°C.	at Mukdahan	Nakhon Phanom	"	5 Jun.
Central Part	37.4°C.	at Amphoe Muang	Nakhon Sawan	"	5 Jun.
Eastern Part	35.2°C.	at Amphoe Muang	Prachin Buri	"	5 Jun.
		at Aranyaprathet			
Southern Part	36.2°C.	at Amphoe Muang	Nakhon Si Thammarat	"	3 Jun.

3. Heaviest rainfall in various parts of Thailand were as follows:-

Northern Part	60.7 mm.	at Bang Mun Nak	Phichit	on	2 Jun.
Northeastern Part	28.9 mm.	at Amphoe Muang	Nong Khai	"	2 Jun.
Central Part	49.5 mm.	at Sam Chuk	Suphan Buri	"	1 Jun.
Eastern Part	46.0 mm.	at Amphoe Muang	Chanthaburi	"	31 May.
Southern Part	60.4 mm.	at Tha Sala	Nakhon Si Thammarat	"	3 Jun.

Meteorological Department
6 June 1977

ข่าวอากาศเพื่อการเกษตรประจำสัปดาห์

เมื่อวันที่ 30 พฤษภาคม – 5 มิถุนายน 2520 มีลักษณะอากาศซึ่งพอสรุปได้ดังต่อไปนี้ :-

ลมมรสุมตะวันตกเฉียงใต้ซึ่งมีกำลังปานกลางพัดปกคลุมประเทศไทยและบริเวณใกล้เคียงตลอดสัปดาห์ ลักษณะเช่นนี้ทำให้มีฝนเกือบทั่วไปในภาคเหนือและภาคใต้ฝั่งตะวันตกเกือบตลอดสัปดาห์ ส่วนภาคอื่น ๆ มีฝนกระจายในระยะครึ่งแรกของสัปดาห์ แต่ในครึ่งหลังมีฝนบางแห่ง

ข้อควรทราบ

สัปดาห์นี้ภาคต่าง ๆ ของประเทศไทยจะมีฝนน้อยเกือบทั่วไป ฉะนั้นเกษตรกรซึ่งอาศัยน้ำฝนเพื่อการเพาะปลูกควรระมัดระวังการขาดแคลนน้ำในระยะนี้ไว้ด้วย.

กรมอุตุนิยมวิทยา
6 มิถุนายน 2520

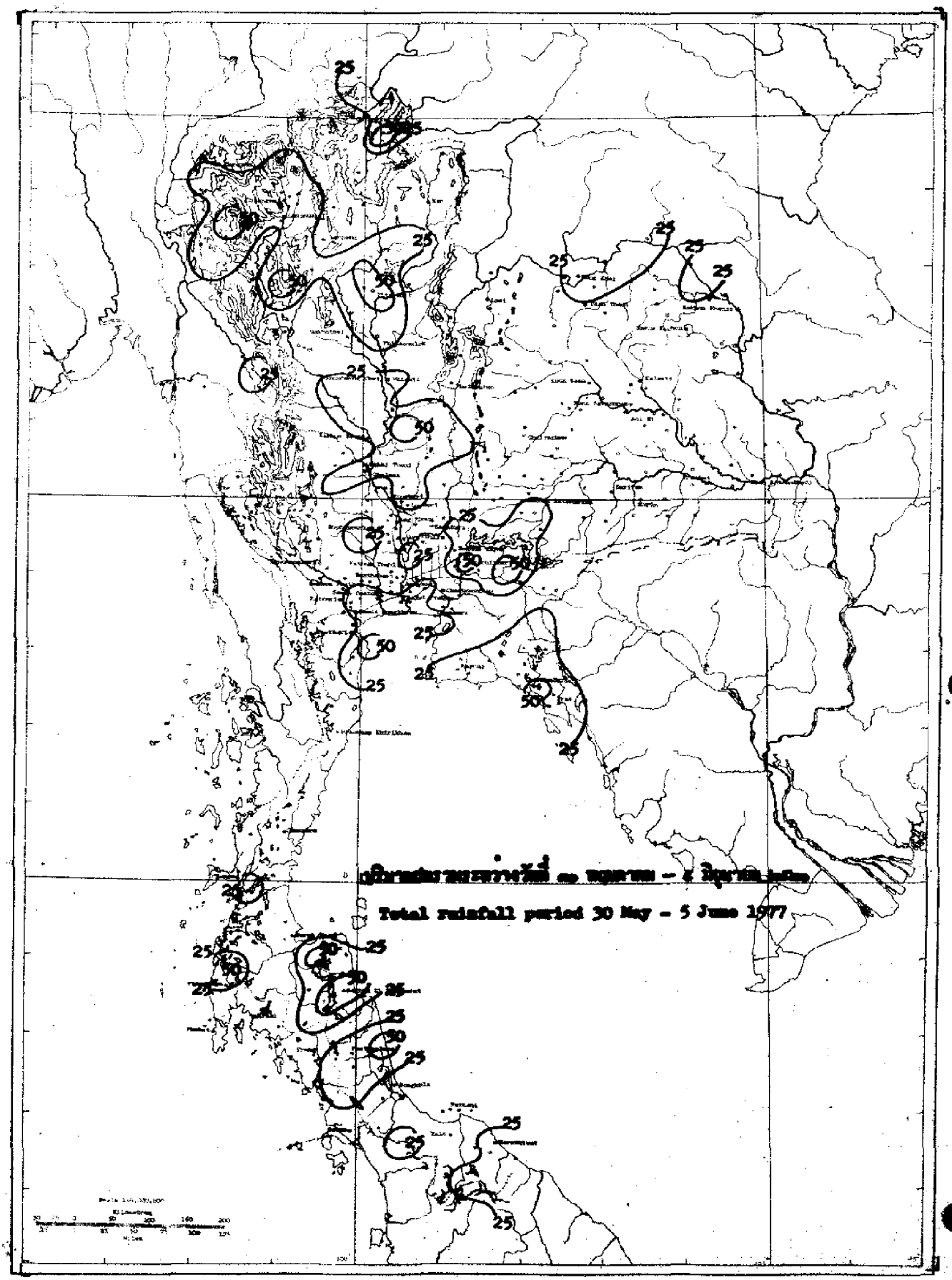
25
30
Total rainfall period 30 May - 5 June 1977

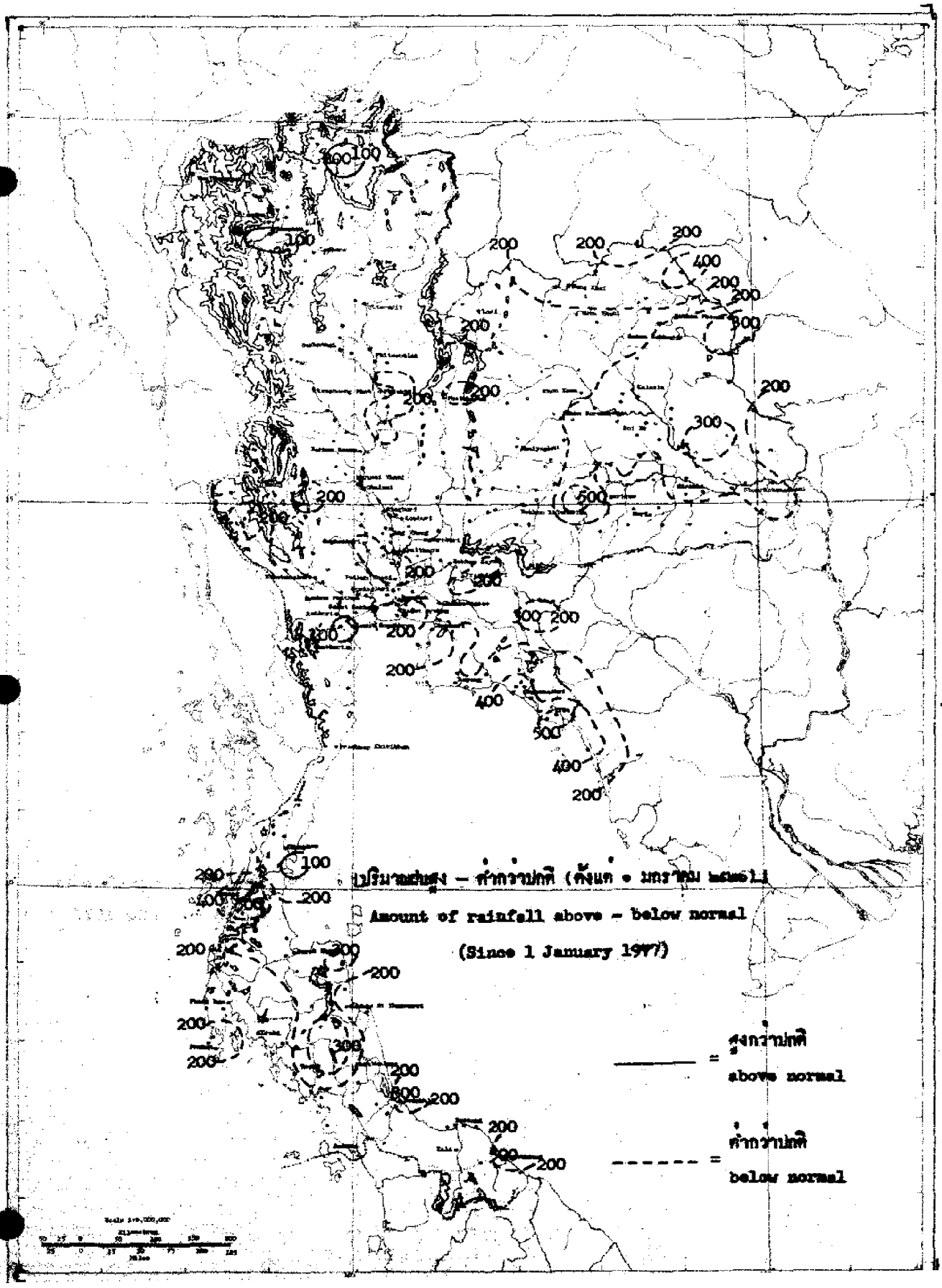
ปริมาณฝนสูง – ต่ำกว่าปกติ (ตั้งแต่ 1 มกราคม เป็นต้นมา)
Amount of rainfall above - below normal
(Since 1 January 1977)
สูงกว่าปกติ
above normal
ต่ำกว่าปกติ
below normal

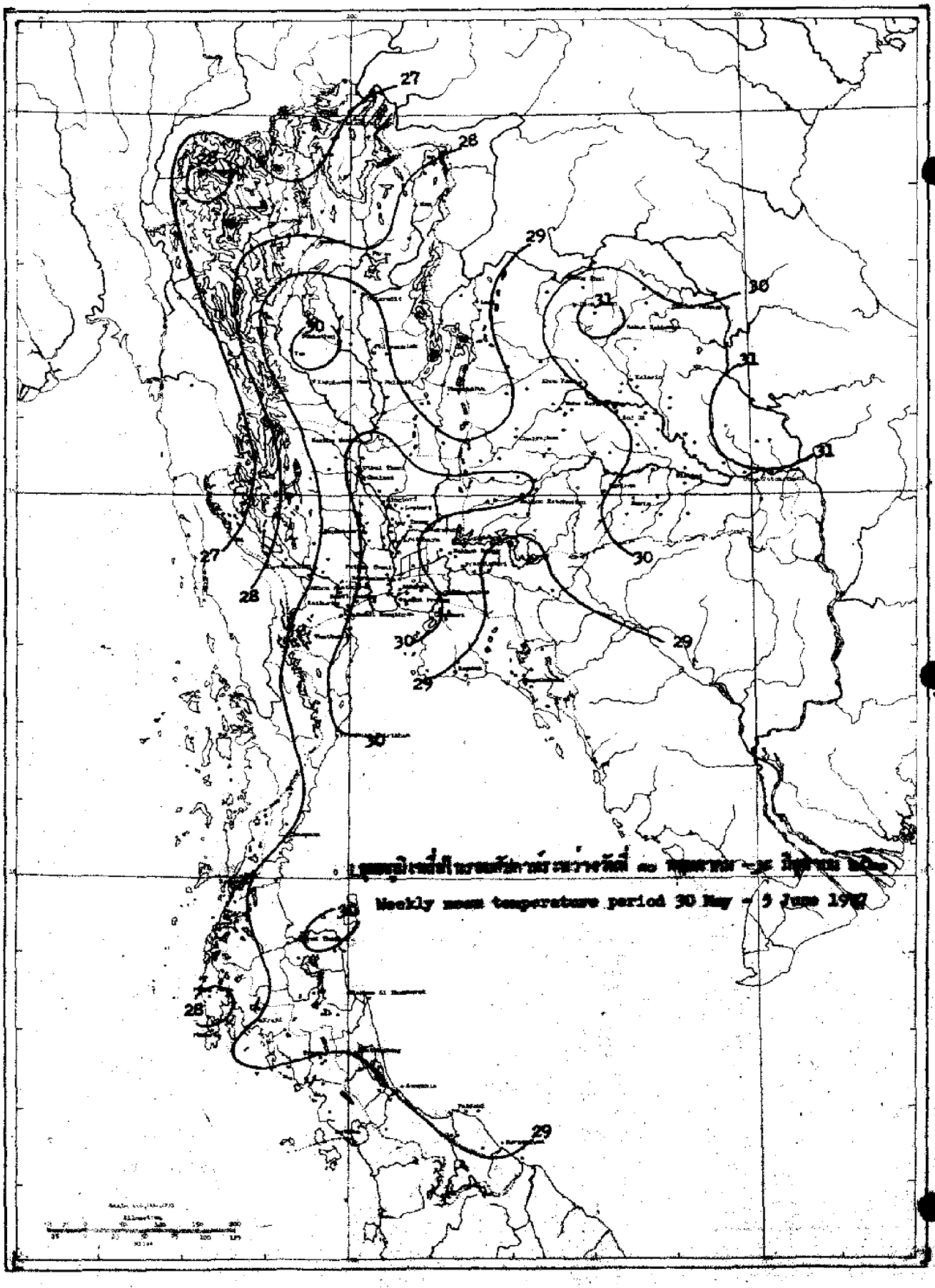

แผนภูมิความกดอากาศเฉลี่ยรายสัปดาห์ ระหว่างวันที่ 30 พฤษภาคม - 5 มิถุนายน 2530

Weekly mean temperature period 30 May - 5 June 1987

สถานีฝน	Station	วันที่และจำนวนน้ำฝนเป็นมิลลิเมตร Date and amount of rainfall in millimeters							ฝนรวม มม. Total rainfall mm.	ฝนรวมตั้งแต่ 1 มกราคม Accumulative rainfall since 1 January	
		พฤษภาคม–มิถุนายน May–June								ปริมาณ มม. Amount mm.	สูงต่ำกว่าปกติ Above or below Normal
		30	31	1	2	3	4	5			
ภาคเหนือ	**NORTHERN PART**										
1 เชียงราย	CHIANG RAI*		2.9	2.9	1.3	10.1	0.8		18.0	389.0	- 50.1
2 แม่สาย	Mae Sai				T	T	T		T	305.0	- 76.1
3 เชียงแสน	Chiang Saen				21.0	12.1	4.8		37.9	358.0	+ 35.8
4 เชียงของ	Chiang Khong				21.8	3.0			24.8	317.3	- 16.8
5 แม่จัน	Mae Chan			0.6		4.8	0.8		6.2	237.7	-292.9
6 แม่สรวย	Mae Suai								0.0	350.5	+ 36.8
7 เทิง	Thoeng				50.5				50.5	381.2	- 59.3
8 เชียงคำ	Chiang Kham				6.2	5.5			11.7	379.7	+ 21.5
9 เวียงป่าเป้า	Wiang Pa Pao								0.0	176.9	- 79.7
10 พาน	Phan		2.3		6.1				8.4	472.6	+199.6
11 แม่ใจ	Mae Chai						2.8		2.8	529.6	+113.7
12 พะเยา	Phayao				12.5				12.5	340.6	+ 46.7
13 จุน	Chun								0.0	172.7	-264.1
14 แม่ฮ่องสอน	MAE HONG SON*	6.8		T	19.6	3.2	T		29.6	344.6	+ 15.2
15 ปาย	Pai								0.0	234.7	- 74.1
16 ขุนยวม	Khun Yuam				8.4				8.4	327.2	+ 31.0
17 แม่ลาน้อย	Mae La Noi	5.7	16.1		27.2	24.2			73.2	340.8	
18 แม่สะเรียง	Mae Sariang*	14.4	11.4	1.7	3.0	2.0	1.0	0.1	33.6	325.1	+ 6.0
19 เชียงใหม่	CHIANG MAI*	1.0	1.0		16.8	6.6			25.4	331.5	- 2.7
20 ฝาง	Fang				2.0	7.9			9.9	326.6	+ 38.6
21 แม่อาย	Mae Ai										
22 เชียงดาว	Chiang Dao				30.1				30.1	365.4	- 16.1
23 แม่แตง	Mae Taeng			13.9	10.6				24.5	340.3	+ 40.5
24 แม่ริม	Mae Rim	8.5	10.3		21.8	7.7			48.3	279.6	- 16.2
25 สันทราย	San Sai	5.5							5.5	298.6	- 5.9
26 ดอยสะเก็ด	Doi Saket		4.6	11.6	10.8	3.2			30.2	329.6	+ 60.1
27 สันกำแพง	San Kamphaeng								0.0	197.9	- 12.7
28 หางดง	Hang Dong					7.4			7.4	325.9	+ 41.9
29 สารภี	Saraphi								0.0	241.4	
30 สันป่าตอง	San Pa Tong								0.0	190.3	- 75.4
31 จอมทอง	Chom Thong					2.9			2.9	426.7	+172.6
32 ฮอด	Hot	3.0			8.6	4.5			16.1	209.3	- 94.5
33 ลำพูน	LAMPHUN				0.7	4.0			4.7	307.5	+ 45.6
34 ป่าซาง	Pa Sang					7.1			7.1	429.0	+172.3
35 ลี้	Li	26.1		4.2	2.7	24.1	1.0		58.1	411.7	+ 48.2
36 ลำปาง	LAMPANG*	5.0	6.0	0.5	5.0	0.2	1.4	2.6	20.7	338.1	+ 9.2
37 งาว	Ngao								0.0	361.4	- 8.1
38 แจ้ห่ม	Chae Hom	16.5							16.5	313.0	+ 55.0
39 เกาะคา	Ko Kha	1.4	20.3		6.6	1.8			30.1	351.8	+ 34.3
40 สบปราบ	Sop Prap	6.9	1.6	0.5		0.4	2.8		12.2	233.5	-110.3

สถานีฝน Station	วันที่และจำนวนน้ำฝนเป็นมิลลิเมตร Date and amount of rainfall in millimeters พฤษภาคม–มิถุนายน May–June							ฝนรวม มม. Total rainfall mm.	ฝนรวมตั้งแต่ 1 มกราคม Accumulative rainfall since 1 January	
	30	31	1	2	3	4	5		ปริมาณ มม. Amount mm.	สูงต่ำกว่าปกติ Above or below Normal
41 เถิน Thoen	4.3		0.7	T				5.0	145.5	- 19.7
42 แม่พริก Mae Phrik			4.7					4.7	225.0	- 54.8
43 แพร่ PHRAE*	8.7	2.4		T	18.4			29.5	315.7	- 1.2
44 สอง Song								0.0	359.7	- 13.1
45 สูงเม่น Sung Men					54.6			54.6	219.4	- 24.4
46 เด่นชัย Den Chai	11.5				53.9			65.4	312.3	- 71.3
47 น่าน NAN*	T	11.7		1.1	T	T		12.8	387.7	- 6.7
48 ทุ่งช้าง Thung Chang				17.2				17.2	470.3	+ 47.5
49 เชียงกลาง Chiang Klang								0.0	376.2	
50 ท่าวังผา Tha Wang Pha*	T			10.0	0.7			10.7	466.6	+ 11.2
51 ปัว Pua								0.0	353.0	+ 26.2
52 สา Sa								0.0	209.6	-155.5
53 นาน้อย Na Noi	24.5							24.5	289.1	+ 13.1
54 อุตรดิตถ์ UTTARADIT*	0.1		33.0	0.5	16.6			50.2	421.7	+ 30.0
55 ฟากท่า Fak Tha	9.4							9.4	193.4	-190.9
56 น้ำปาด Nam Pat				17.0				17.0	243.8	-180.7
57 สนามบินอุตรดิตถ์ Uttaradit Airport*										
58 ท่าปลา Tha Pla	2.8				17.6			20.4	340.2	- 28.7
59 ลับแล Laplae			14.8		18.9			33.7	349.3	- 29.4
60 ตาก TAK*	0.1	0.1		T	2.7	1.1		4.0	227.4	-108.0
61 เขื่อนภูมิพล Bhumibol Dam*	0.7	T			0.2			0.9	244.6	- 44.5
62 บ้านตาก Ban Tak					7.2			7.2	200.4	- 67.9
63 แม่ระมาด Mae Ramat										
64 แม่สอด Mae Sot*	13.1	9.0	12.4	4.4	0.8	1.0		40.7	248.8	- 49.9
65 สุโขทัย SUKHOTHAI								0.0	90.2	-183.3
66 ทุ่งเสลี่ยม Thung Saliam								0.0	311.7	- 3.3
67 สวรรคโลก Sawankhalok								0.0	91.9	-181.5
68 กงไกรลาศ Kong Krailat		8.0		13.6				21.6	209.5	-133.2
69 บ้านด่านลานหอย Ban Dan Lan Hoi								0.0	195.9	-185.5
70 พิษณุโลก PHITSANULOK*	2.5	4.9		14.4	T			21.8	319.5	- 68.6
71 นครไทย Nakhon Thai								0.0	188.8	-146.8
72 พรหมพิราม Phrom Phiram		4.4		32.7				37.1	177.4	- 91.1
73 วังทอง Wang Thong	T	0.4	0.3	2.6				3.3	221.6	-119.5
74 บางกระทุ่ม Bang Krathum		2.1	42.0					44.1	157.6	-232.1
75 กำแพงเพชร KAMPHAENG PHET			29.4		3.2	4.3		36.9	172.2	-111.0
76 พรานกระต่าย Phan Kratai		6.5						6.5	245.2	-131.8
77 คลองขลุง Khlong Khlung			31.7					31.7	199.6	-107.2
78 ขาณุวรลักษบุรี Khanu Woralaksaburi		35.9	T		T			35.9	278.4	- 57.1
79 พิจิตร PHICHIT			6.6					6.6	194.0	-160.1
80 สามง่าม Sam Ngam								0.0	209.4	-121.4
81 ตะพานหิน Taphan Hin		4.9	5.1		0.6			10.6	110.4	-239.2

สถานีฝน Station	วันที่และจำนวนน้ำฝนเป็นมิลลิเมตร Date and amount of rainfall in millimetres							ฝนรวม มม. Total rainfall mm.	ฝนรวมตั้งแต่ 1 มกราคม Accumulative rainfall since 1 January	
	พฤษภาคม–มิถุนายน May–June								ปริมาณ มม. Amount mm.	สูงต่ำกว่าปกติ Above or below Normal
	30	31	1	2	3	4	5			
82 บางมูลนาก Bang Mun Nak			33.9	60.7				94.6	198.9	-130.6
83 โพทะเล Pho Thale								0.0	104.1	-202.9
84 เพชรบูรณ์ PHETCHABUN*		3.4	2.6		T			6.0	163.4	-217.5
85 หล่มเก่า Lom Kao		16.9		3.8				20.7	162.5	-144.2
86 หล่มสัก Lom Sak*	4.6	6.2	0.1	0.9				11.8	262.3	- 84.3
87 ชนแดน Chon Daen		9.9	23.9					33.8	366.3	+ 78.1
88 หนองไผ่ Nong Phai								0.0	17.5	
89 วิเชียรบุรี Wichian Buri*		1.6	25.5	T				27.1	348.5	+ 25.8
ภาคตะวันออกเฉียงเหนือ NORTHEASTERN PART										
1 เลย LOEI*				1.3	4.8			6.1	325.8	- 96.7
2 เชียงคาน Chiang Khan						8.8		8.8	274.3	-166.0
3 ท่าลี่ Tha Li								0.0	226.2	- 37.7
4 ด่านซ้าย Dan Sai				2.6				2.6	123.5	-247.8
5 วังสะพุง Wang Saphung				2.1				2.1	314.9	-106.9
6 หนองคาย NONG KHAI			T	28.9	8.0			36.9	314.7	-223.8
7 ศรีเชียงใหม่ Si Chiang Mai				6.1				6.1	203.8	-332.5
8 ท่าบ่อ Tha Bo								0.0	237.3	-222.5
9 โพนพิสัย Phon Phisai	13.2			15.7				28.9	467.5	- 22.0
10 บึงกาฬ Bung Kan	1.4		8.6	15.8				25.8	510.7	-168.5
11 เซกา Seka				14.8				14.8	382.6	+ 25.3
12 อุดรธานี UDON THANI	1.9		16.0					17.9	306.9	-178.4
13 เพ็ญ Phen								0.0	127.8	-245.6
14 กุมภวาปี Kumphawapi	2.6							2.6	209.3	-120.6
15 หนองหาน Nong Han			3.2	3.1				6.3	225.2	-113.0
16 หนองบัวลำภู Nong Bua Lam Phu										
17 สกลนคร SAKON NAKHON*	T		0.1	2.2				2.3	251.5	-224.8
18 วานรนิวาส Wanon Niwat								0.0	140.7	-370.5
19 สว่างแดนดิน Sawang Daen Din				20.3				20.3	333.3	-194.1
20 พรรณานิคม Phanna Nikhom				24.0				24.0	233.6	-258.3
21 นครพนม NAKHON PHANOM			15.1	4.4				19.5	260.8	-378.2
22 บ้านแพง Ban Phaeng	12.8			12.4	2.8			28.0	292.7	-462.2
23 ท่าอุเทน Tha Uthen			1.4	1.1				2.5	402.6	-141.5
24 นาแก Na Kae								0.0	177.8	-302.2
25 ธาตุพนม That Phanom								0.0	207.1	-288.7
26 มุกดาหาร Mukdahan*		2.8		0.8				3.6	173.8	-262.4
27 กาฬสินธุ์ KALASIN								0.0	163.5	-245.4
28 ยางตลาด Yang Talat				T				T	114.7	-267.7
29 สหัสขันธ์ Sahatsakhan								0.0	169.0	-207.1
30 กุฉินารายณ์ Kuchinarai								0.0	179.1	-196.0
31 สมเด็จ Kamalasai								0.0	231.7	-154.5
32 ร้อยเอ็ด ROI ET*				T		1.6	T	1.6	197.2	-286.6

ลำดับที่	สถานี Station	วันที่และจำนวนน้ำฝนเป็นมิลลิเมตร Date and amount of rainfall in millimetres							ฝนรวม มม. Total rainfall mm.	ฝนรวมตั้งแต่ 1 มกราคม Accumulative rainfall since 1 January	
		พฤษภาคม–มิถุนายน May–June								ปริมาณ มม. Amount mm.	สูงต่ำกว่าปกติ Above or below Normal
		30	31	1	2	3	4	5			
33	โพนทอง Phon Thong								0.0	161.3	-238.0
34	ชัยบุรี Chaiyaphum										
35	อาจสามารถ At Samat								0.0	76.0	-266.8
36	เสลภูมิ Selaphum										
37	จตุรพักตร์พิมาน Chaturaphak Phiman								0.0	149.0	-137.4
38	เกษตรวิสัย Kaset Wisai								0.0	91.0	-293.9
39	สุวรรณภูมิ Suwannaphum								0.0	181.0	-250.7
40	มหาสารคาม MAHA SARAKHAM								0.0	189.9	-256.4
41	เชียงยืน Chiang Yun								0.0	176.2	-235.4
42	กันทรวิชัย Kantharawichai										
43	โกสุมพิสัย Kosum Phisai*								0.0	287.8	-131.3
44	บรบือ Borabu								0.0	223.5	-228.8
45	วาปีปทุม Wapi Pathum										
46	พยัคฆภูมิพิสัย Phayakkhaphum Phisai				3.1				3.1	357.9	- 43.8
47	ขอนแก่น KHON KAEN*								0.0	348.3	- 43.4
48	น้ำพอง Nam Phong								0.0	421.4	+131.4
49	ภูเวียง Phu Wiang			10.9					10.9	331.4	- 69.6
50	ชุมแพ Chum Phae			3.6					3.6	308.2	- 24.2
51	มัญจาคีรี Mancha Khiri			7.0					7.0	242.1	-114.2
52	ชนบท Chonnabot			18.1					18.1	333.3	+ 9.1
53	บ้านไผ่ Ban Phai								0.0	238.6	-163.6
54	พล Phon								0.0	349.8	- 27.5
55	หนองสองห้อง Nong Song Hong				12.0				12.0	124.1	-295.7
56	ชัยภูมิ CHAIYAPHUM*			13.9					13.9	292.8	-111.7
57	เกษตรสมบูรณ์ Kaset Sombun								0.0	163.4	- 96.2
58	ภูเขียว Phu Khieo								0.0	284.5	- 32.6
59	คอนสวรรค์ Khon Sawan			13.4					13.4	396.6	+ 12.7
60	จัตุรัส Chatturat								0.0	296.9	- 93.4
61	บำเหน็จณรงค์ Bamnet Narong								0.0	273.8	-138.4
62	นครราชสีมา NAKHON RATCHASIMA*	T		T	0.4	0.2	4.3	22.0	26.9	211.7	-156.9
63	บัวใหญ่ Bua Yai										
64	คง Khong								0.0	168.5	-120.5
65	ด่านขุนทด Dan Khun Thot			1.6					1.6	224.6	- 93.4
66	โนนไทย Non Thai								0.0	207.1	-130.6
67	โนนสูง Non Sung			3.1	3.3		6.8		13.2	239.9	-127.9
68	พิมาย Phimai				21.8				21.8	216.9	
69	สีคิ้ว Sikhiu								0.0	278.8	- 51.4
70	สูงเนิน Sung Noen								0.0	287.6	- 66.5
71	ปักธงชัย Pak Thong Chai	T		2.7	25.9				28.6	250.5	- 62.1
72	โชคชัย Chok Chai*	0.4							0.4	217.6	- 99.5
73	ครบุรี Khon Buri								0.0	192.1	- 93.5

สถานีฝน	Station	วันที่และจำนวนน้ำฝนเป็นมิลลิเมตร Date and amount of rainfall in millimetres							ฝนรวม มม. Total rainfall mm.	ฝนรวมตั้งแต่ 1 มกราคม Accumulative rainfall since 1 January	
		พฤษภาคม-มิถุนายน May-June								ปริมาณ มม. Amount mm.	สูงต่ำกว่าปกติ Above or below Normal
		30	31	1	2	3	4	5			
74 บุรีรัมย์	BURI RAM				3.6				3.6	343.8	- 7.5
75 ทุ่งไทสง	Phutthaisong				2.4				2.4	220.3	-184.9
76 สตึก	Satuk			9.3	T				9.3	252.2	-127.1
77 ลำปลายมาศ	Lam Phai Mat								0.0	277.6	-525.7
78 นางรอง	Nang Rong			13.4					13.4	164.6	-181.0
79 สุรินทร์	SURIN	T		6.8	2.3				9.1	300.3	- 76.6
80 รัตนบุรี	Rattanaburi				17.4				17.4	194.5	-182.1
81 ท่าตูม	Tha Tum		1.5	1.9	3.8				7.2	175.4	-127.2
82 ศีขรภูมิ	Sikhoraphum										
83 ปราสาท	Prasat				1.5				1.5	258.0	- 63.4
84 สังขะ	Sangkha	12.0							12.0	285.2	- 1.0
85 ศรีสะเกษ	SI SA KET								0.0	143.9	-210.5
86 ราษีไศล	Rasi Salai		6.6	3.9					10.5	128.2	-217.7
87 กันทรารมย์	Kantharorom				1.3				1.3	137.9	-194.5
88 ขุขันธ์	Khukhan								0.0	295.0	- 36.7
89 ขุนหาญ	Khun Han								0.0	248.1	- 72.6
90 กันทรลักษ์	Kantharalak				19.1				19.1	232.2	-108.8
91 อุบลราชธานี	UBON RATCHATHANI *		15.0	T					15.0	224.0	-208.2
92 เขมราฐ	Khemarat								0.0	263.3	-127.4
93 อำนาจเจริญ	Amnat Charoen				7.1				7.1	116.7	-319.0
94 ยโสธร	Yasothon								0.0	43.7	-362.6
95 ตระการพืชผล	Trakan Phutphon								0.0	214.2	-168.3
96 มหาชนะชัย	Maha Chana Chai				1.9				1.9	146.3	-294.8
97 เขื่องใน	Khuang Nai								0.0	80.0	-284.5
98 โขงเจียม	Khong Chiam								0.0		
99 เดชอุดม	Det Udom								0.0	132.1	-283.0
100 บุณฑริก	Buntharik								0.0		
ภาคกลาง	CENTRAL PART										
1 นครสวรรค์	NAKHON SAWAN	T	20.3	T	T	0.2	T		20.5	275.2	- 68.4
2 บรรพตพิสัย	Banphot Phisai		3.2						3.2	262.3	+ 16.5
3 ชุมแสง	Chumsaeng								0.0	79.2	-253.7
4 หนองบัว	Nong Bua								0.0		
5 ตาคลี	Lat Yao		2.6	1.8		3.7			8.1	190.4	- 74.2
6 ท่าตะโก	Tha Tako								0.0	116.1	-188.5
7 พยุหคีรี	Phayuha Khiri			27.5					27.5	86.1	-179.7
8 ตากฮี	Takhli			10.5					10.5	56.9	-273.4
9 อุทัยธานี	UTHAI THANI						4.6		4.6	226.8	- 35.7
10 สว่างอารมณ์	Sawang Arom								0.0		
11 บ้านไร่	Ban Rai								0.0	50.9	-232.8
12 ทัพทัน	Thap than		12.1	16.0					28.1	268.7	- 57.4
13 หนองฉาง	Nong Chang		18.4	7.6			3.8		29.8	389.1	+ 24.8

สถานีฝน Station	วันที่และจำนวนน้ำฝนเป็นมิลลิเมตร Date and amount of rainfall in millimetres							ฝนรวม มม. Total rainfall mm.	สำรวมตั้งแต่ 1 มกราคม Accumulative rainfall since 1 January	
	พฤษภาคม–มิถุนายน May–June								ปริมาณ มม. Amount mm.	สูงต่ำกว่าปกติ Above or below Normal
	30	31	1	2	3	4	5			
14 หนองขาหย่าง Nong Khayang		32.5	45.5					78.0	425.0	+146.1
15 **ชัยนาท** CHAI NAT		10.0	4.4					14.4	191.4	- 64.8
16 มโนรมย์ Manorom		8.4	6.2					14.6	174.7	-131.2
17 วัดสิงห์ Wat Sing		8.3	1.9					10.2	169.2	-168.0
18 หันคา Hankha			5.8					5.8	124.0	-142.6
19 **สิงห์บุรี** SING BURI			3.6					3.6	151.6	-132.8
20 อินทร์บุรี In Buri			27.8					27.8	220.7	- 93.2
21 บางระจัน Bang Rachan								0.0	184.0	-141.7
22 พรหมบุรี Phrom Buri								0.0	141.4	-199.1
23 **ลพบุรี** LOP BURI*			0.8					0.8	274.8	-121.1
24 บ้านหมี่ Ban Mi			0.9					0.9	218.9	- 88.6
25 บัวชุม Bua Chum*		8.2	6.5	0.4	0.1			15.2	413.2	+ 30.6
26 ชัยบาดาล Chai Badan		7.0	13.6					20.6	335.0	- 5.8
27 พัฒนานิคม Phatthana Nikhom								0.0	319.4	- 65.8
28 โคกสำโรง Khok Samrong			18.9					18.9	253.2	- 32.5
29 ท่าวุ้ง Tha Wung								0.0	188.3	-187.7
30 **สุพรรณบุรี** SUPHAN BURI*	T		8.6					8.6	106.5	-228.6
31 เดิมบางนางบวช Doembang Nangbuat			14.4					14.4	131.7	-151.5
32 สามชุก Sam Chuk			49.5	2.5				52.0	220.1	- 53.9
33 ดอนเจดีย์ Don Chedi										
34 ศรีประจันต์ Si Phrachan										
35 อู่ทอง U Thong								0.0	95.9	-191.2
36 บางปลาม้า Bang Pa Ma								0.0	145.9	- 77.8
37 ดอนพี่น้อง Song Phi Nong			14.3					14.3	199.8	- 8.6
38 **อ่างทอง** ANG THONG					4.5			4.5	164.2	-184.9
39 ไชโย Pho Thong								0.0	120.4	-213.9
40 ไชโย Chaiyo								0.0	21.2	-237.9
41 วิเศษชัยชาญ Wiset Chai Chan								0.0	82.7	-321.5
42 ป่าโมก Pa Mok								0.0	314.8	- 0.2
43 **สระบุรี** SARABURI		7.4			4.8			12.2	324.2	- 65.1
44 พระพุทธบาท Phra Phutthabat								0.0	254.6	
45 บ้านหมอ Ban Mo								0.0	287.6	- 22.1
46 เสาไห้ Sao Hai								0.0	272.9	-136.3
47 แก่งคอย Kaeng Khoi		25.0	6.4		1.5			32.9	252.1	- 60.2
48 หนองแค Nong Khae			24.2					24.2	289.4	-111.6
49 **พระนครศรีอยุธยา** PHRA NAKHON SI AYUTTHAYA			30.9					30.9	199.1	-108.2
50 ท่าเรือ Tha Rua		2.7	1.9					4.6	220.5	-189.6
51 ผักไห่ Phak Hai			2.5					2.5	320.7	- 60.6
52 บางบาล Bang Ban			17.1					17.1	144.6	-242.3
53 เสนา Sena								0.0	45.8	-273.0
54 บางไทร Bang Sai			3.1	3.9				7.0	67.9	-311.8

สถานีฝน	Station	วันที่และจำนวนน้ำฝนเป็นมิลลิเมตร Date and amount of rainfall in millimeters							ฝนรวม มม. Total rainfall mm.	ฝนรวมตั้งแต่ 1 มกราคม Accumulative rainfall since 1 January	
		พฤษภาคม–มิถุนายน May–June								ปริมาณ มม. Amount mm.	สูงต่ำกว่าปกติ Above or below Normal
		30	31	1	2	3	4	5			
56 บางปะอิน	Bang Pa-in			16.1					16.1	189.6	-179.6
56 **ปทุมธานี**	**PATHUM THANI**								0.0	46.5	-291.5
57 หนองเสือ	Nong Sua			6.7					6.7	283.7	- 98.7
58 **ธัญบุรี**	Thanyaburi			6.4					6.4	68.8	-317.2
59 รังสิต	Rangsit			9.1					9.1	220.1	-159.0
60 ลำลูกกา	Lam Luk Ka			17.0	4.2				21.2	83.2	-259.8
61 **นนทบุรี**	**NONTHABURI**										
62 บางบัวทอง	Bang Bua Thong			13.2					13.2	237.6	- 78.6
63 **ธนบุรี**	**THON BURI**										
64 คลองจั่น	Taling Chan										
65 บางขุนเทียน	Bang Khun Thian										
66 ราชบูรีบูรณะ	Rat Burana										
67 **กรุงเทพมหานคร**	**BANGKOK METROPOLIS**		14.3	11.8	8.1			T	34.2	206.6	-191.9
68 สนามบินดอนเมือง	Don Muang Airport*		0.2	10.4	0.2				10.8	194.5	-165.3
69 บางเขน	Bang Khen	T	3.2	24.8	11.2				39.2	158.6	-186.9
70 มีนบุรี	Min Buri			9.3					9.3	74.1	-297.2
71 ลาดกระบัง	Lat Krabang		12.8						12.8	34.0	-346.3
72 ศูนย์วิจัยบางเขา	Bangk Na*	T	8.4	2.1	8.5				19.0	151.1	
73 **กาญจนบุรี**	**KANCHANABURI***	0.4	0.4	3.4	12.2				16.4	252.4	- 63.8
74 สังขละบุรี	Sangkha Buri									44.0	
75 เหมืองปีล็อก	Pilok										
76 ทองผาภูมิ	Thong Pha Phum*								0.0	154.1	-287.9
77 ศรีสวัสดิ์	Si Sawat										
78 ไทรโยค	Sai Yok										
79 พนมทวน	Phanom Thuan		T	7.2	3.1				10.3	163.2	- 59.2
80 ท่าม่วง	Tha Muang				24.0				24.0	183.2	- 46.0
81 **นครปฐม**	**NAKHON PATHOM**			31.7					31.7	258.4	- 40.9
82 บางเลน	Bang Len								0.0	47.9	-226.5
83 นครชัยศรี	Nakhon Chaisi			30.4					30.4	168.2	- 75.0
84 **ราชบุรี**	**RATCHABURI**								0.0	142.9	-150.3
85 บ้านโป่ง	Ban Pong		5.2	T	14.0	T	T		19.2	299.8	+ 68.1
86 โพธาราม	Photharam			38.8					38.8	291.7	- 11.3
87 ดำเนินสะดวก	Damnoen Saduak										
88 ปากท่อ	Pak Tho		3.0	3.9		4.6			11.5	415.5	+178.1
89 **สมุทรสงคราม**	**SAMUT SONGKHRAM**								0.0	81.6	-126.7
90 บางคณฑี	Bang Khonthi			9.8	3.3				13.1	188.8	- 77.3
91 อัมพวา	Amphawa			44.3					44.3	163.0	+ 68.8
92 **สมุทรสาคร**	**SAMUT SAKHON**		6.5		21.0				27.5	128.4	-226.9
93 กระทุ่มแบน	Kratum Baen			10.9					10.9	108.6	-218.9
94 **สมุทรปราการ**	**SAMUT PRAKAN**								0.0	139.6	-269.2
95 บางพลี	Bang Phli		0.8	4.8					5.6	35.3	-413.0

สถานีฝน Station	วันที่และจำนวนน้ำฝนเป็นมิลลิเมตร Date and amount of rainfall in millimeters							ฝนรวม มม. Total rainfall mm.	ฝนรวมตั้งแต่ 1 มกราคม Accumulative rainfall since 1 January	
	พฤษภาคม-มิถุนายน May-June								ปริมาณ มม. Amount mm.	สูงต่ำกว่าปกติ Above or below Normal
	30	31	1	2	3	4	5			
ภาคตะวันออก EASTERN PART										
1 นครนายก NAKHON NAYOK	29.6	2.8	32.6	15.9	T			80.9	335.4	- 83.2
2 บ้านนา Ban Na			25.6					25.6	307.8	-187.0
3 ปากพลี Pak Phli	21.4		11.8					33.2	144.4	-260.0
4 องครักษ์ Ongkharak				10.1				10.1	157.6	-272.7
5 ประจีนบุรี PRACHIN BURI *	2.9	T	10.5	10.3		T		23.7	436.2	- 99.3
6 ประจันตคาม Prachantakham	35.5		19.7	38.5				93.7	287.3	-173.1
7 บ้านสร้าง Ban Sang			25.0	15.0				40.0	259.3	-138.9
8 ศรีมหาโพธิ Si Maha Phot	8.6	4.0	7.1	6.1		15.3		41.1	221.6	-241.7
9 กบินทร์บุรี Kabin Buri*	17.3							17.3	283.9	- 86.3
10 สระแก้ว Sa Kaeo		30.0						30.0	137.3	-353.2
11 วัฒนานคร Watthana Nakhon	8.7	11.6						20.3	230.8	-196.7
12 อรัญประเทศ Aranyaprathet *	5.1	11.0	T	1.9				18.0	341.8	-109.7
13 คลองเขา CHACHOENGSAO		10.2	12.5					22.7	165.6	-161.7
14 บ้านโพธิ์ Ban Pho			9.9					9.9	282.5	- 65.0
15 ชลบุรี CHON BURI *		13.0	11.9			1.0	T	25.9	425.4	+ 60.5
16 พานทอง Phan Thong									37.2	-291.8
17 บ้านบึง Ban Bung			11.9					11.9	109.9	-274.1
18 เกาะสีชัง Ko Sichang *		4.1	16.9					21.0	213.6	-158.3
19 ศรีราชา Si Racha		7.3	10.3					17.6	224.6	-124.5
20 สัตหีบ Sattahip *		17.9	2.9	14.7	T			35.5	233.7	-236.3
21 ระยอง RAYONG									1.8	
22 บ้านค่าย Ban Khai			17.4	24.4				41.8	255.6	-189.6
23 แกลง Klaeng		0.6	6.1	0.9				7.6	301.2	-311.0
24 จันทบุรี CHANTHABURI *	3.8	46.0	0.2	0.9				50.9	424.7	-362.9
25 ท่าใหม่ Tha Mai									182.5	-490.9
26 มะขาม Makham									288.0	-367.2
27 ตราด TRAT					34.6			34.6	336.5	-590.2
28 เขาสมิง Khao Saming	10.8	17.1						27.9	577.3	- 19.0
29 แหลมงอบ Laem Ngop	3.8							3.8	246.8	
30 คลองใหญ่ Khlong Yai *	0.6		0.7	T	15.5			16.8	629.0	-401.4
ภาคใต้ SOUTHERN PART										
1 เพชรบุรี PHETCHABURI			11.8		45.5			57.3	251.9	+ 35.2
2 บ้านแหลม Ban Laem			10.2					10.2	88.0	-147.5
3 บ้านลาด Ban Lat									289.9	- 74.7
4 ท่ายาง Tha Yang			3.0					3.0	150.6	- 14.9
5 ชะอำ Cha-am									78.2	- 93.7
6 ประจวบคีรีขันธ์ PRACHUAP KHIRI KHAN *	T		1.9		22.8			24.3	302.7	- 66.3
7 หัวหิน Hua Hin *			3.6	T	26.5			30.1	228.9	- 4.5
8 ปราณบุรี Pran Buri			17.4					17.4	201.5	
9 ชุมพร CHUMPHON *	T		T	2.1	3.3			5.4	675.8	+ 96.3

สถานีฝน	Station	วันที่และจำนวนน้ำฝนเป็นมิลลิเมตร Date and amount of rainfall in millimetres							ฝนรวม มม. Total rainfall mm.	ฝนรวมตั้งแต่ 1 มกราคม Accumulative rainfall since 1 January	
		พฤษภาคม–มิถุนายน May–June								ปริมาณ มม. Amount mm.	สูงต่ำกว่าปกติ Above or below Normal
		30	31	1	2	3	4	5			
10 ท่าแซะ	Tha Sae								0.0	567.6	+ 37.8
11 สวี	Sawi	1.9							1.9	584.8	+105.4
12 หลังสวน	Lung Suan								0.0	309.0	-162.2
13 **สุราษฎร์ธานี**	**SURAT THANI***	25.9				17.2	T	6.7	49.8	193.9	-179.8
14 ไชยา	Chaiya		6.1						6.1	62.5	-258.0
15 เกาะสมุย	Ko Samui*	6.1			4.1				10.2	392.2	+ 61.7
16 พุนพิน	Phunphin	8.5				2.1			10.6	105.9	-256.4
17 ท่าฉาง	Tha Chang								0.0	99.1	
18 กาญจนดิษฐ์	Kanchanadit										
19 บ้านนาสาร	Ban Na San										
20 **นครศรีธรรมราช**	**NAKHON SI THAMMARAT***					4.3		20.1	24.4	492.2	-109.8
21 สิชล	Sichon								0.0	115.5	-388.1
22 ท่าศาลา	Tha Sala	2.1				60.4			62.5	361.7	- 13.4
23 ฿วาง	Chawang				12.5	49.4			61.9	264.4	-211.1
24 ทุ่งสง	Thung Song								0.0	109.2	-336.1
25 ร่อนพิบูลย์	Ron Phibun								0.0	125.5	-360.6
26 ปากพนัง	Pak Phanang								0.0	217.5	-176.2
27 **พัทลุง**	**PHATTHALUNG**								0.0	93.9	
28 ควนขนุน	Khuan Khanun			22.1		35.4			57.5	188.7	
29 ป่าพยอม	Pak Phayom								0.0	20.8	
30 เขาชัยสน	Khao Chaison						24.8		24.8	208.0	
31 **สงขลา**	**SONGKHLA***	T	T	T	13.6	0.4			14.0	123.8	-320.4
32 รัตภูมิ	Rattaphum		4.8						4.8	157.7	
33 หาดใหญ่	Hat Yai	6.3	0.9		11.3			3.2	21.7	143.5	
34 สะเดา	Sadao						30.2		30.2	30.2	
35 **ปัตตานี**	**PATTANI***	T		T	0.3	T		23.5	23.8	294.7	+ 29.8
36 หนองจิก	Nong Chik								0.0	72.0	
37 ยะหริ่ง	Yaring				15.1				15.1	123.9	
38 มายอ	Mayo	6.4		3.0	2.3				11.7	184.5	
39 โคกโพธิ์	Khok Pho								0.0	147.2	
40 ปะนาเระ	Panare								0.0	19.6	
41 **ยะลา**	**YALA**	14.5							14.5	255.3	
42 ยะหา	Yaha			2.4		4.3			6.7	146.4	
43 รามัน	Raman		14.5	27.2					41.7	413.3	
44 บันนังสตา	Bannang Satar	34.5		11.0					45.5	206.9	
45 เบตง	Betong					19.2			19.2	354.3	
46 **นราธิวาส**	**NARATHIWAT***								0.0	301.3	-333.4
47 ยี่งอ	Yi-ngo								0.0	136.5	
48 ระแงะ	Rangae								0.0	74.3	
49 ตากใบ	Tak Bai										
50 สุไหงโกลก	Sungai Kolok		10.3		40.1				40.4	412.3	

สถานีฝน Station		วันที่และจำนวนน้ำฝนเป็นมิลลิเมตร Date and amount of rainfall in millimeters							ฝนรวม มม. Total rainfall mm.	ฝนรวมตั้งแต่ 1 มกราคม Accumulative rainfall since 1 January	
		พฤษภาคม–มิถุนายน May–June								ปริมาณ มม. Amount mm.	สูงต่ำกว่าปกติ Above or below Normal
		30	31	1	2	3	4	5			
51 ระนอง	RANONG	T		0.2	3.7	9.8	4.0	20.1	37.8	413.3	-569.8
52 กระบุรี	Kra Buri				1.3				1.3	67.1	
53 พังงา	PHANGNGA				5.3				5.3	41.1	
54 ตะกั่วป่า	Takua Pa	7.5		3.6	26.5	16.2	T	3.0	56.8	762.5	
55 กะปง	Kapong	5.1		1.0	16.5				22.6	652.3	
56 ท้ายเหมือง	Thai Muang			1.9	1.8				3.7	488.2	
57 ตะกั่วทุ่ง	Takua Thung								0.0	588.6	
58 ทับปุด	Thap Put			5.0	2.6				7.6	522.4	
59 ภูเก็ต	PHUKET*	T			1.0			17.1	18.1	304.5	-306.3
60 สนามบินภูเก็ต	Phuket Airport*	1.6			8.4	4.4	5.3		19.7	433.3	-322.4
61 กระบี่	KRABI						11.5		11.5	283.1	
62 อ่าวลึก	Ao Luk				15.3				15.3	482.0	
63 คลองท่อม	Khlong Tom				4.5		3.8		8.3	293.2	
64 ตรัง	TRANG	13.0	9.9								
65 สนามบินตรัง	Trang Airport*				T	T	22.6	0.8	46.3	279.3	-362.4
66 สิเกา	Sikao	4.0			7.0				11.0	158.3	
67 ย่านตาขาว	Yan Ta Khao						45.5		45.5	196.0	
68 ปะเหลียน	Palian								0.0	105.5	
69 สตูล	SATUN	3.4				18.2			21.6	138.1	
70 ทุ่งหว้า	Thung Wa	4.3							0.0	223.0	

สถานีฝน	Station	วันที่และจำนวนน้ำฝนเป็นมิลลิเมตร Date and amount of rainfall in millimeters							ฝนรวม มม. Total rainfall mm.	ฝนรวมตั้งแต่ 1 มกราคม Accumulative rainfall since 1 January	
		พฤษภาคม–มิถุนายน May–June								ปริมาณ มม. Amount mm.	สูงต่ำกว่าปกติ Above or below Normal
		30	31	1	2	3	4	5			
กรุงเทพมหานคร	**BANGKOK METROPOLIS**										
1 สถานีเครื่องรับส่งวิทยุนนทบุรี	Overseas Radio Receiving Station									15.6	
2 ร.ร. การช่างนนทบุรี	Nonthaburi Trade School			49.9					49.9	125.4	
3 พลังงานปรมาณูแห่งชาติ	Atomic Energy For Peace			14.3	13.2				27.5	103.0	
4 กองกำกับการรถวิทยุฯ	MMP. Sub Division Car Center		1.5	31.4					32.9	118.9	
5 วิทยาลัยครูจันทรเกษม	Chankasem College Education			34.2	11.0				45.2	105.9	
6 การไฟฟ้าฝ่ายผลิต	Electrical Supply Authority		10.1	43.5					53.6	156.7	
7 ศูนย์ฝึกการบินพลเรือน	Civil Aviation Training Center										
8 ร.ร. โยธินบูรณะ	Yothin Burana School			48.5					48.5	70.6	
9 สถานีรถไฟบางบำหรุ	Bang Bamru Railway Station										
10 ร.ร. พาณิชการสยาม	Siam Commercial School			14.0	35.6				49.6	278.0	
11 ร.ร. การประชาสัมพันธ์	Public Relation School			14.6	10.5				25.1	111.5	
12 ร.ร. สามเสนนอก	Sam Sen Nok School				4.9				4.9	116.5	
13 มหาวิทยาลัยรามคำแหง	Ramkhamhaeng University			15.1	1.2				16.3	152.7	
14 ร.ร. ศรีอุถัย	Sri Utai School									237.4	
15 ร.ร. จิตรลดา	Chitlada School			10.8	11.8				22.6	110.4	
16 เขตบางกะปิ	Bangkapi Boundary									2.0	
17 เขตหนองจอก	Nong Chok Boundary										
18 กระทรวงศึกษาธิการ	Ministry of Education			10.0	13.0				23.0	102.3	
19 ร.ร. ช่างกลวิทยา	Changkol Vitthaya School			14.2	6.7				20.9	106.4	
20 ร. 1 พัน 2 รอ.	Second Infantry Battalion										
21 บ้านมนังคศิลา	Ban Manangkha Sila			8.6	9.8				18.4	86.0	
22 ร.ร. โยธินสโมสร	Kosit Samosorn School			5.2	17.1				22.3	225.1	
23 ประตูน้ำปทุมวัน	Pathumwan Irr.			13.0	7.0				20.0	106.1	
24 ร.ร. เฉลิมสาสน์สิกขา	Chalermsart Sukka School			11.6	5.3				16.9	76.3	
25 วิทยาลัยเพาะช่าง	Poh Chang College									194.8	
26 ร.ร. มาแตร์เดอี	Mater Dei School			11.3	7.4				18.7	76.9	
27 สถานีจ่ายไฟฟ้าบางกะปิ	Sup Center of Electrial Supply-Bangkapi			17.0	1.3				18.3	110.0	
28 วิทยาลัยพาณิชการธนบุรี	Thonburi Commercial College		T	1.0	16.5				17.5	192.0	
29 วิทยาลัยครูบ้านสมเด็จ	Bansomdet Teacher College			3.6					3.6	121.5	
30 เขตคลองสาน	Khlong San Boundary										
31 ร.ร. เตรียมทหาร	Armed Force Academy Preparatory-School		5.1	8.9	9.0				23.0	59.5	
32 ร.ร. กรุงเทพคริสเตียน	Bangkok Christian College			3.4	11.2				14.6	85.1	
33 ร.ร. ศรีวิกรม์	Sriwikorn School										
34 ปากคลองพระโขนง	Prakhanong Irr.			17.3					17.3	107.2	
35 ร.ร. สมถวิลศึกษา	Somthvil Suksa School										
36 ร.ร. ยานนาวาวิทยาคม	Yannawa Vitthayakhom School									45.3	
37 ร.ร. พระโขนง	Prakhanong School									25.0	
38 ร.ร. ช่องนนทรี	Chong Nonthri School			13.9	22.7				36.6	75.2	

อุณหภูมิสูงสุดและต่ำสุดประจำวันที่ ๓๐ พ.ค. – ๕ มิ.ย. ๒๕๒๐

Daily Max. and Min. Temperature 30 May – 5 June 1977

สถานี	Station	อุณหภูมิสูงสุดและต่ำสุดเป็นองศา ซ. Max. and Min. Temperature in degree C.							เฉลี่ยสูงสุดต่ำสุด Average Max. Min.	เฉลี่ยในสัปดาห์ Weekly Mean	ค่าปกติประจำเดือน Monthly Normal
		30	31	1	2	3	4	5			
ภาคเหนือ	**NORTHERN PART**										
1 เชียงราย	CHIANG RAI	34.0 22.3	32.7 22.2	32.0 22.0	29.8 23.2	31.0 23.4	33.0 23.0	33.3 23.0	32.2 22.7	27.4	27.4
2 แม่ฮ่องสอน	MAE HONG SON	33.5 25.0	31.0 23.4	32.6 23.2	30.0 24.0	31.0 23.5	32.0 23.2	34.0 24.0	32.0 23.8	27.9	27.6
3 เชียงใหม่	CHIANG MAI	31.0 21.0	30.0 21.1	31.2 20.5	32.0 22.0	29.5 20.8	30.4 21.0	31.6 20.5	30.8 21.0	25.9	27.9
4 น่าน	NAN	34.5 24.0	32.4 23.6	33.0 23.4	33.0 24.6	32.6 24.9	34.4 23.3	35.8 24.0	33.7 24.1	28.9	26.6
5 ท่าวังผา	Tha Wang Pha	32.5 24.0	32.0 23.5	31.8 23.5	31.5 24.0	31.0 23.5	33.4 23.1	34.8 23.8	32.4 23.6	28.0	
6 ลำปาง	LAMPANG	33.7 23.4	31.8 24.0	34.2 23.4	34.2 23.8	30.6 23.4	34.0 23.0	35.6 22.9	33.4 23.4	28.4	28.4
7 แม่สะเรียง	Mae Sariang	29.5 23.8	27.9 23.5	31.3 22.6	30.5 23.1	30.3 23.1	29.4 22.9	34.0 22.6	30.4 23.1	26.8	27.5
8 แพร่	PHRAE	33.7 23.4	32.1 23.8	33.3 23.0	32.3 23.5	32.5 24.1	33.8 22.6	35.2 23.5	33.3 23.4	26.4	28.2
9 อุตรดิตถ์	UTTARADIT	34.4 24.2	33.0 25.2	34.6 23.7	33.0 24.0	33.4 24.2	35.2 23.4	36.3 24.5	34.3 24.2	29.2	28.9
10 ตาก	TAK	34.1 27.1	32.9 26.0	34.6 23.9	34.3 25.5	33.1 24.9	34.2 23.6	36.7 24.4	34.3 25.0	29.6	26.5
11 เขื่อนภูมิพล	Bhumibol Dam	33.7 25.7	31.4 26.3	33.9 23.5	34.2 25.3	33.7 25.0	35.2 22.6	36.7 22.4	34.0 24.4	29.2	26.5
12 พิษณุโลก	PHITSANULOK	34.4 25.5	35.5 25.2	33.0 23.3	34.3 24.8	35.3 22.4	32.2 25.0	36.5 24.7	34.4 24.4	29.4	29.1
13 แม่สอด	Mae Sot	29.8 23.7	30.1 23.2	31.1 22.4	30.3 23.2	31.8 23.9	32.5 23.4	32.8 22.9	31.2 23.2	27.2	27.1
14 เพชรบูรณ์	PHETCHABUN	32.3 22.9	34.3 24.5	33.5 23.5	33.0 24.0	34.0 24.5	35.7 23.6	.. 23.7	33.8 23.8	28.8	28.2
15 หล่มสัก	Lom Sak	32.0 23.6	33.8 24.8	32.7 23.4	32.4 24.0	33.6 24.5	35.0 23.6	36.7 24.6	33.7 24.1	28.9	
16 วิเชียรบุรี	Wichian Buri	31.7 23.1	34.4 24.1	35.0 22.4	32.5 23.0	32.8 23.6	34.4 21.5	35.4 24.2	33.7 23.1	28.4	
ภาคตะวันออกเฉียงเหนือ	**NORTHEASTERN PART**										
1 หนองคาย	NONG KHAI	35.0 25.2	34.8 25.2	34.8 25.7	35.1 25.4	34.2 23.5	34.8 25.0	35.9 24.8	34.9 25.0	30.0	28.2
2 เลย	LOEI	34.3 23.7	34.1 24.5	33.8 23.8	34.8 24.5	35.3 23.8	36.0 23.2	37.3 22.5	35.1 22.7	29.4	28.0
3 อุดรธานี	UDON THANI	35.0 25.6	35.6 26.8	34.3 26.2	34.6 25.7	34.2 25.1	36.2 25.9	37.0 25.8	35.3 25.9	30.6	28.8
4 สกลนคร	SAKON NAKHON	34.4 25.2	34.6 26.9	34.7 25.8	33.2 25.2	34.6 26.0	36.2 25.3	37.4 25.6	35.0 25.7	30.4	28.3
5 นครพนม	NAKHON PHANOM	34.4 24.9	35.5 26.6	35.3 26.3	33.3 24.2	33.7 24.3	37.5 24.4	36.8 25.2	35.2 25.1	30.2	27.8
6 มุกดาหาร	Mukdahan	34.8 24.9	36.5 25.8	35.9 26.0	36.9 25.7	36.2 25.9	38.0 25.8	38.6 26.7	36.7 25.8	31.2	28.3
7 ขอนแก่น	KHON KAEN	33.4 24.8	35.1 26.2	34.7 24.6	35.5 24.8	34.0 25.3	35.6 25.4	37.7 25.1	35.1 25.2	30.2	28.9
8 โคราช	Korat Phimai	32.8 25.0	34.2 26.0	34.5 24.6	34.3 25.8	33.2 25.0	35.0 24.8	.. 24.8	34.0 25.1	29.6	
9 ร้อยเอ็ด	ROI ET	33.4 25.0	35.0 25.8	35.1 24.0	35.6 25.2	35.2 24.8	35.8 25.6	37.5 25.1	35.4 25.1	30.2	28.8
10 ชัยภูมิ	CHAIYAPHUM	31.6 24.3	33.5 25.1	34.0 23.9	32.6 23.9	33.1 24.4	34.4 24.8	36.4 25.0	33.6 24.5	29.0	28.4
11 อุบลราชธานี	UBON RATCHATHANI	34.6 25.7	36.2 24.8	36.5 24.0	36.5 25.3	36.7 25.5	37.7 25.6	38.2 25.7	36.6 24.9	30.8	28.5
12 สุรินทร์	SURIN	34.6 24.3	34.6 25.0	35.0 25.0	35.0 24.0	36.4 24.8	34.8 25.0	36.4 25.2	35.2 24.7	30.0	28.6
13 ท่าตูม	Tha Tum	33.5 23.9	35.3 25.2	34.4 25.5	35.4 24.7	35.1 24.3	35.8 25.4	.. 25.6	34.9 24.9	29.9	
14 นางรอง	Nang Rong	34.3 24.6	35.5 24.5	35.0 25.0	34.4 23.8	35.4 23.9	34.7 24.8	.. 24.8	34.9 24.5	29.7	

สถานี	Station	อุณหภูมิสูงสุดและต่ำสุดเป็นองศา ซ. Max. and Min. Temperature in degree C.							เฉลี่ยสูงสุด ต่ำสุด Average Max. Min.	เฉลี่ยในสัปดาห์ Weekly Mean	ค่าปกติประจำเดือน Monthly Normal
		30	31	1	2	3	4	5			
15 นครราชสีมา	NAKHON RATCHASIMA	35.5 23.4	37.6 24.7	37.8 23.8	37.9 23.1	38.0 23.5	36.9 24.1	38.2 23.5	37.4 24.0	30.7	28.7
16 ไชยภูมิ	Chok Chai	33.1 24.4	34.2 24.2	32.7 23.8	33.1 22.8	34.6 23.2	33.3 24.6	.. 24.1	33.5 23.9	28.7	
ภาคกลาง	**CENTRAL PART**										
1 นครสวรรค์	NAKHON SAWAN	34.4 26.1	35.7 26.6	35.1 24.4	33.3 25.3	34.4 24.7	35.9 24.0	37.4 24.2	35.2 25.0	30.1	29.6
2 ลพบุรี	LOP BURI	33.4 24.4	34.0 24.6	34.0 24.6	33.9 24.0	35.4 24.0	35.5 24.7	36.4 26.0	34.5 24.6	29.6	28.9
3 สุพรรณบุรี	SUPHAN BURI	35.2 25.4	35.4 26.0	35.0 25.0	33.3 24.8	35.7 24.9	36.7 24.7	36.7 25.4	35.1 25.2	30.2	29.6
4 กาญจนบุรี	KANCHANABURI	31.8 24.7	33.8 24.7	34.6 25.0	31.6 24.2	34.0 23.6	35.8 24.1	36.6 24.7	34.0 24.4	29.2	29.0
5 ทองผาภูมิ	Thong Pha Phum										
6 สนามบินดอนเมือง	Don Muang Airport	33.3 24.5	35.2 26.8	34.0 26.0	34.0 25.2	35.0 25.0	36.3 26.9	35.0 27.7	34.7 26.0	30.4	29.2
7 กรุงเทพมหานคร	BANGKOK METROPOLIS	33.4 24.3	34.3 26.3	33.0 25.4	33.2 24.9	34.6 24.8	35.3 25.6	35.6 26.7	34.2 25.4	29.8	29.0
8 ศูนย์วิจัย ฯ บางนา	Bang Na	33.5 25.0	34.9 26.0	33.7 25.6	33.9 25.0	35.2 24.5	35.2 26.6	36.8 27.0	34.7 25.7	30.2	
ภาคตะวันออก	**EASTERN PART**										
1 ปราจีนบุรี	PRACHIN BURI	31.5 24.8	34.5 25.2	32.3 24.0	32.5 24.2	34.5 24.2	34.5 25.8	35.2 26.3	33.6 24.9	29.2	28.7
2 กบินทร์บุรี	Kabin Buri	31.0 23.5	34.3 24.4	34.2 24.7	32.0 25.8	34.9 23.4	34.1 25.3	.. 25.2	33.4 24.3	28.8	
3 อรัญประเทศ	Aranyaprathet	32.7 25.2	34.7 24.4	34.3 24.6	33.2 24.6	34.5 23.9	34.3 25.1	35.2 24.5	34.1 24.2	29.2	28.6
4 ชลบุรี	CHON BURI	33.8 25.2	33.8 27.8	32.8 25.0	32.8 24.7	34.1 25.5	33.8 26.4	33.6 27.4	33.5 25.7	29.6	29.0
5 เกาะสีชัง	Ko Si Chang	31.7 27.5	32.7 28.7	32.1 24.9	32.2 25.8	32.4 [illegible]1	32.5 27.7	33.6 27.8	32.4 26.9	29.6	29.4
6 สัตหีบ	Sattahip	33.5 27.8	33.4 27.8	32.3 24.7	32.9 25.3	[illegible]5 23.6	32.9 26.7	.. 26.1	32.9 26.0	29.4	29.6
7 ระยอง	RAYONG										
8 จันทบุรี	CHANTHABURI	32.0 25.7	29.4 27.6	32.3 23.3	32.9 24.6	[illegible]6 25.3	32.8 25.1	33.2 24.8	32.2 25.2	28.7	27.7
9 คลองใหญ่	Khlong Yai	33.2 24.7	33.2 24.2	33.8 23.9	32.9 23.2	32.1 23.9	32.9 24.2	33.3 23.5	33.0 23.9	28.4	27.2
ภาคใต้	**SOUTHERN PART**										
1 หัวหิน	Hua Hin	33.8 26.4	34.9 26.4	34.5 25.8	35.5 25.5	34.9 25.4	35.5 24.0	32.7 24.9	34.5 25.5	30.0	29.0
2 ประจวบคีรีขันธ์	PRACHUAP KHIRI KHAN	34.6 26.1	34.0 25.4	33.8 25.9	34.7 26.8	31.6 25.1	33.8 24.8	34.5 23.4	33.8 25.2	29.5	28.5
3 ชุมพร	CHUMPHON	33.5 23.5	35.7 22.9	35.2 22.9	35.8 22.5	32.8 23.6	35.2 23.7	35.1 23.7	34.7 23.2	29.0	27.6
4 สุราษฎร์ธานี	SURAT THANI	35.6 24.4	35.2 22.7	35.8 24.0	35.6 24.3	36.0 23.6	35.4 24.4	34.6 24.6	35.4 23.9	29.6	28.1
5 เกาะสมุย	Ko Samui	33.4 26.8	33.8 25.4	34.5 25.6	34.8 25.8	33.2 25.5	33.4 26.4	33.0 25.8	34.0 25.9	30.0	
6 นครศรีธรรมราช	NAKHON SI THAMMARAT	35.1 24.0	35.2 23.5	34.8 24.0	35.6 24.3	36.2 23.6	33.0 23.6	35.1 24.6	35.0 23.9	29.4	28.4
7 สงขลา	SONGKHLA	32.8 25.8	33.2 24.7	33.0 25.4	35.2 25.6	33.0 25.1	32.3 25.2	32.7 24.9	33.0 25.2	29.1	28.5
8 ปัตตานี	PATTANI	33.8 25.5	33.9 25.4	34.5 24.6	34.6 24.7	34.3 23.9	33.5 23.9	32.7 23.5	33.9 24.3	29.1	28.2
9 นราธิวาส	NARATHIWAT	34.2 23.4	33.1 24.5	34.1 24.1	33.7 24.3	33.9 24.1	32.9 25.4	34.2 24.4	33.7 24.3	29.0	27.7
10 ระนอง	RANONG	32.2 25.0	33.5 25.4	33.1 24.5	33.2 24.9	32.4 23.8	32.2 23.8	32.8 23.7	32.8 24.4	28.6	26.7
11 ภูเก็ต	PHUKET	32.5 25.0	32.5 25.3	33.7 24.8	33.0 25.0	33.2 24.8	30.9 25.5	32.0 25.5	32.4 25.1	28.8	27.8
สนามบินภูเก็ต	Phuket Airport	32.0 24.5	32.0 26.0	32.3 26.3	31.6 25.5	32.2 23.5	31.6 24.1	31.8 24.0	31.9 24.8	28.4	27.7
13 สนามบินตรัง	Trang Airport	32.9 24.0	34.2 24.0	33.5 24.1	33.9 23.8	34.6 24.1	35.5 25.0	33.5 23.9	34.0 24.1	29.0	27.6

แก้ไขเพิ่มเติมรายงานจำนวนน้ำฝนเนื่องจากได้รับรายงานภายหลัง สำหรับรายงานอากาศประจำสัปดาห์ ฉบับที่ 22/1977

Corrections for late rainfall data reports in weekly weather report No. 22/1977

ที่	Station	วันที่และจำนวนน้ำฝนเป็นมิลลิเมตร Date and amount of rainfall in millimeters							ฝนรวม mm. Total rainfall mm.	ฝนรวมตั้งแต่ 1 มกราคม Accumulative rainfall since 1 January	
		พฤษภาคม May								ปริมาณ mm. Amount mm.	สูงกว่า หรือต่ำกว่าค่าปกติ Above or below Normal
		23	24	25	26	27	28	29			
	ภาคเหนือ NORTHERN PART										
4	เชียงของ Chiang Khong						16.2		23.1	292.5	- 8.8
5	แม่จัน Mae Chan							4.9	11.5	231.5	-217.1
16	ขุนยวม Khun Yuam						8.0		53.2	318.8	+ 69.6
17	แม่ลาน้อย Mae La Noi							22.3	42.9	267.6	
23	แม่แตง Mae Taeng						7.5		25.1	315.8	+ 58.7
28	ห้างฉัตร Hang Dong						4.8		7.8	318.5	+ 66.4
30	สันป่าตอง San Pa Tong						25.4		25.4	190.3	- 50.6
40	สบปราบ Sop Prap							1.9	15.9	226.3	- 97.6
44	สอง Song						9.6		97.3	359.7	+ 36.6
49	เชียงกลาง Chiang Klang							19.1	86.9	376.2	
71	นครไทย Nakhon Thai							3.1	21.9	188.8	- 93.2
73	วังทอง Wang Thong						5.6		44.1	218.3	- 72.3
75	กำแพงเพชร KAMPHAENG PHET							3.5	21.9	135.3	- 94.8
81	คะพานหิน Taphan Hin							1.4	9.2	99.8	-192.7
85	หล่มเก่า Lom Kao							2.7	15.1	141.8	-122.[illegible]
87	ชนแดน Chon Daen					5.6	1.5	6.9	107.4	332.5	+ 77.3
	ภาคตะวันออกเฉียงเหนือ										
10	บึงกาฬ Bung Kan						8.8		206.0	484.9	- 11.8
11	เซกา Seka						2.5		75.8	367.8	- 71.0
22	บ้านแพง Ban Phaeng							0.6	46.7	264.7	-336.8
46	พยัคฆภูมิพิสัย Phayakkhaphum Phisai							2.2	3.7	354.8	- 11.4
48	น้ำพอง Nam Phong							5.4	13.6	421.4	+194.3
60	จัตุรัส Chatturat							18.1	23.6	296.9	- 56.3
61	บำเหน็จณรงค์ Bamnet Narong							30.5	63.9	273.8	-110.2
64	โขง Khong							23.4	23.4	168.5	- 98.9
65	ด่านขุนทด Dan Khun Thot							29.0	31.0	223.0	- 84.5
66	โนนไทย Non Thai							25.2	37.6	207.1	-110.7
67	โนนสูง Non Sung							2.4	20.2	226.7	-113.0
74	บุรีรัมย์ BURIRUM							30.2	58.0	340.2	+ 23.2
75	ภูเขาไทยสง Phutthaisong							15.6	19.3	217.9	-132.8
76	สตึก Satuk							3.2	131.4	242.9	- 93.2
80	รัตนบุรี Rattanaburi							20.0	36.2	177.1	-155.0
83	ปราสาท Prasat						9.5		73.0	256.5	- 20.2
86	ราษีไศล Rasi Salai							17.1	24.0	117.7	-184.7
87	กันทรารมย์ Kanthararom							4.4	21.6	136.6	-147.[illegible]
92	เขมราฐ Khemrat						26.5		44.0	263.3	- 60.2

สถานีฝน	Station	วันที่และจำนวนน้ำฝนเป็นมิลลิเมตร Date and amount of rainfall in millimetres							ฝนรวม มม. Total rainfall mm.	ฝนรวมตั้งแต่ 1 มกราคม Accumulative rainfall since 1 January	
		พฤษภาคม May								ปริมาณ มม. Amount mm	สูงต่ำกว่าปกติ Above or below Normal
		23	24	25	26	27	28	29			
93	อำนาจเจริญ	Amnat Charoen							6.0	7.2	109.6	-272.9
96	มหาชนะชัย	Maha Chana Chai							9.9	11.5	144.4	-241.4
97	เขื่องใน	Khuang Nai							6.2	13.5	80.0	-235.8
99	เดชอุดม	Det Udom							10.0	11.0	132.1	-236.4
	ภาคกลาง	EASTERN PART										
9	อุทัยธานี	UTHAI THANI							7.8	32.1	222.2	- 14.8
13	หนองฉาง	Nong Chang							19.3	79.8	359.3	+ 29.9
14	หนองขาหยาง	Nong Khayang							40.2	40.2	347.0	+ 93.0
15	ชัยนาท	CHAI NAT							12.4	59.0	177.0	- 63.7
16	มโนรมย์	Manorom							9.6	19.5	160.1	-127.0
17	วัดสิงห์	Wat Sing							2.7	16.3	159.0	-161.0
20	อินทร์บุรี	In Buri							37.6	81.8	192.9	- 93.5
24	บ้านหมี่	Ban Mi					19.5		2.0	102.1	218.0	- 92.5
26	ชัยบาดาล	Chai Badan							8.1	60.2	314.4	+ 99.0
43	สระบุรี	SARABURI							5.8	5.8	312.0	- 6.2
46	สาวไห้	Sao Hai							1.1	16.5	272.9	- 75.7
48	หนองแค	Nong Khae							4.1	15.4	265.2	- 96.5
49	อยุธยา	AYUTTHAYA							19.6	30.4	168.2	-148.8
50	ท่าเรือ	Tha Rua					10.5			59.0	215.9	-138.6
52	บางบาล	Bang Ban							37.0	47.3	127.5	-214.1
53	เสนา	Sena							6.7	21.8	45.8	-236.5
54	บางไทร	Bang Sai							0.9	16.4	60.9	-219.7
55	บางปะอิน	Bang Pa-in							20.1	20.1	173.5	-120.4
57	หนองเสือ	Nong Sua							33.4	82.5	277.0	- 76.0
59	รังสิต	Rangsit							6.1	15.0	211.0	-133.6
62	บางบัวทอง	Bang Bua Thong							25.5	40.5	224.4	- 59.1
81	นครปฐม	NAKHON PATHOM							8.3	25.9	226.7	- 34.9
83	นครชัยศรี	Nakhon Chaisi							6.1	51.4	137.8	- 75.0
85	บ้านโป่ง	Ban Pong							37.5	54.5	280.6	+ 70.5
86	โพธาราม	Photharam							6.3	44.2	252.9	- 15.1
90	บางคนที	Bang Khonthi				11.2			19.8	59.8	175.7	- 53.1
91	อัมพวา	Amphava							6.9	44.2	118.7	- 93.6
92	สมุทรสาคร	SAMUT SAKHON							7.6	24.5	100.9	-226.2
95	บางพลี	Bang Phli							2.8	29.1	29.7	-375.9
	ภาคตะวันออก	EASTERN PART										
1	นครนายก	NAKHON NAYOK							40.1	100.1	254.5	- 96.4
2	บ้านนา	Ban Na							58.6	72.4	282.2	-146.3

สถานีฝน Station	วันที่และจำนวนน้ำฝนเป็นมิลลิเมตร Date and amount of rainfall in millimeters							ฝนรวม มม. Total rainfall mm.	ฝนรวมตั้งแต่ 1 มกราคม Accumulative rainfall since 1 January	
	พฤษภาคม May								ปริมาณ มม. Amount mm.	สูงหรือต่ำกว่าปกติ Above or below Normal
	23.	24	25	26	27	28	29			
3 ปากพลี Pak Phli							10.0	36.3	112.1	-234.2
4 องครักษ์ Ongkharak							12.5	67.9	147.5	-234.8
6 ประจันตคาม Prachantakham							50.2	50.2	193.6	-175.4
8 ศรีมหาโพธิ Si Maha Phot						0.9	7.2	92.7	180.5	-228.1
10 ศรีสะเกษ Sa Kaeo							31.0	107.3	107.3	
11 วัฒนานคร Watthana Nakhon							23.1	70.2	210.5	-171.6
13 บ้านโพธิ์ CHACHOENGSAO							3.2	12.2	142.9	-158.9
14 บ้านโพธิ์ Ban Pho							19.5	47.1	272.6	- 41.7
17 บ้านบึง Ban Bung	37.7	20.3					40.0	98.0	98.0	
19 ศรีราชา Si Racha							0.7	45.2	207.0	-116.4
28 เขาสมิง Khao Saming						1.5		31.6	549.4	+ 21.9
ภาคใต้ EASTERN PART										
1 เพชรบุรี PHETCHABURI							3.6	36.7	158.6	- 34.0
2 บ้านแหลม Ban Laem							39.4	39.4	77.8	-134.7
4 ท่ายาง Tha Yang					31.0			38.0	147.6	- 0.9
10 ท่าแซะ Tha Sae						27.4		44.8	567.6	+ 72.1
14 ไชยา Chaiya					14.6	5.2		24.4	56.4	-248.4
22 ท่าศาลา Tha Sala						1.1		60.3	299.2	- 65.2
23 ฉวาง Chawang						18.0		63.1	202.5	-233.9
26 ควนขนุน Khuan Khanun						19.4		61.8	131.2	
30 เขาชัยสน Khao Chaison						6.4		102.5	183.2	
35 ปัตตานี PATTANI							3.1	131.1	270.9	+ 23.5
42 ยะหา Yaha							9.5	33.2	139.7	
45 เบตง Betong						31.9		52.6	335.1	
50 สุไหงโกลก Sungai Kolok							51.1	75.9	371.9	
55 กะปง Kapong							1.4	72.1	629.7	
56 ทายุเหมือง Thai Muang							3.4	65.1	484.5	
57 ตะกั่วทุ่ง Takua Thung							15.0	69.7	588.6	
58 ทับปุด Thap Put							0.9	27.3	514.8	
69 สตูล SATUN						7.0		11.3	116.5	

REMARKS

1. **Meteorological Department's Station** (with * mark). Rainfall observation is performed daily at 07.00 a.m. by the Meteorological Department's personnel. Therefore the daily amount of rainfall in this publication means the total amount of rainfall in 24 hr. period from 07.00 a.m. of the recorded date to 07.00 a.m. of the following day.

2. **Voluntary Rainfall Station** (without * mark) located at District and Province. Rainfall observation is performed daily at 09.00 a.m. by the voluntary observer. The daily amount of rainfall means the total amount of rainfall in 24 hr. period from 09.00 a.m. of the recorded date to 09.00 a.m. of the following day.

3. **Rainfall and Temperature Data.** The daily rainfall and temperature observations are submitted to the Meteorological Department soon after the measurement by the following means :—

   — By radio or telegraph from the Meteorological Department's stations.
   — By telegraph from voluntary rainfall stations

   Those daily reports generally arrive at the Meteorological Department from about 07.00 a.m. to 07.00 p.m.

4. **Rainfall Intensity in 1 day** (24 hours)

Light Rainfall	amounts	0.1 — 10.0 millimetres
Moderate Rainfall	,,	10.1 — 35.0 ,,
Heavy Rainfall	,,	35.1 — 90.0 ,,
Very Heavy Rainfall	,,	90.1 millimetres and above
Blank	represents	No rainfall or observation of rainfall does not arrive in time for publication.
T	,,	Trace or light rainfall with amount less than 0.1 millimetres.

Various Data in this publication are published hurriedly to service the user. Therefore the user should be cautious in using them. If there is any doubts please inquired the Meteorological Statistics Subdivision of the Climatology Division for further informations by dialing the number 3916054 and 3910178.

Meteorological Department
Bangkok Metropolis

Climatology Division.

- กำหนดออก สัปดาห์ละ 1 ฉบับ ปีละ 52 ฉบับ
- ค่าบำรุง ฉบับละ 5 บาท ปีละ 150 บาท
- การบอกรับ ติดต่อที่กองภูมิอากาศ กรมอุตุนิยมวิทยา

โทร. 3916054

พิมพ์ที่โรงพิมพ์กรมอุตุนิยมวิทยา กระทรวงคมนาคม กรุงเทพมหานคร

นายสมิทธ ธรรมสโรช ผู้พิมพ์ผู้โฆษณา 2520

M06.1/593
T364we

กรมอุตุนิยมวิทยา กระทรวงคมนาคม

รายงานอากาศประจำสัปดาห์ ระหว่างวันที่ ๖ — ๑๒ มิถุนายน ๒๕๒๐

และ

การคาดหมายลักษณะอากาศ ระหว่างวันที่ ๑๓ — ๑๙ มิถุนายน ๒๕๒๐

ฉบับที่ ๒๔/๒๕๒๐

น.อ. ดร. ขจิต บัวจิตติ

อธิบดีกรมอุตุนิยมวิทยา

METEOROLOGICAL DEPARTMENT

MINISTRY OF COMMUNICATIONS

BANGKOK, THAILAND

WEEKLY WEATHER REPORT

DURING THE PERIOD 3 — 6 JUNE 1977

AND

WEATHER OUTLOOK

DURING 13 — 19 JUNE 1977

No. 24 /1977

Capt. Kajit Buajitti

Director — General

CENTRAL
LIBRARY
AUG 1980
N.O.A.A.
U. S. Dept. of Commerce

หมายเหตุ

1. **สถานีของกรมอุตุนิยมวิทยา** (มีเครื่องหมาย *) ทำการตรวจวัดจำนวนฝน ตกเวลา 07.00 น. ทุกวัน โดยเจ้าหน้าที่ของกรมอุตุนิยมวิทยา ดังนั้น จำนวนฝนรายวันในรายงานเล่มนี้ หมายถึงปริมาณฝนรวมในช่วงเวลา 24 ชั่วโมง ตั้งแต่เวลา 07.00 น. ของวันที่แจ้งไว้ในรายงาน จนถึงเวลา 07.00 น. ของวันรุ่งขึ้น

2. **สถานีฝนอำเภอและจังหวัด** (ไม่มีเครื่องหมาย *) ทำการ ตรวจวัด จำนวนฝนตกเวลา 09.00 น. ทุกวัน โดยเจ้าหน้าที่ ที่อยู่ในอำเภอหรือจังหวัดที่ได้รับแต่งตั้งจากกรมอุตุนิยมวิทยา ดังนั้น จำนวนฝนรายวัน หมายถึงปริมาณฝนรวมในช่วงเวลา 24 ชั่วโมง ตั้งแต่เวลา 09.00 น. ของวันที่แจ้งไว้ในรายงานจนถึงเวลา 09.00 น. ของวันรุ่งขึ้น

3. **ข้อมูลฝนและอุณหภูมิ** ที่พิมพ์ในรายงานเล่มนี้ เป็นข้อมูลที่เจ้าหน้าที่ผู้ทำการตรวจรายงานมายังกรมอุตุนิยมวิทยา ทุกวันภายหลังการตรวจ

   – สถานีของกรมอุตุนิยมวิทยา รายงานทางวิทยุโทรศัพท์หรือโทรเลข

   – สถานีฝนอำเภอและจังหวัด รายงานทางโทรเลข

   รายงานดังกล่าวนี้ กรมอุตุนิยมวิทยาจะได้รับตั้งแต่เวลาประมาณ 07.00 น. จนถึงเวลา 19.00 น.

4. **เกณฑ์ฝนใน 1 วัน** (24 ชั่วโมง)

ฝนเล็กน้อย	จำนวนตั้งแต่	0.1 – 10.0 มิลลิเมตร
ฝนปานกลาง	„	10.1 – 35.0 „
ฝนหนัก	„	35.1 – 90.0 „
ฝนตกหนักมาก	„	90.1 มิลลิเมตร ขึ้นไป
ช่องว่าง	หมายความว่า	ไม่มีฝนตกหรือยังไม่ได้รับรายงาน
T	„	ฝนตกน้อยไม่ถึง 0.1 มิลลิเมตร

ข้อมูลต่าง ๆ เหล่านี้ได้ดำเนินการจัดพิมพ์โดยรีบด่วน เพื่อสนองความต้องการแก่ผู้ใช้ จึงยังไม่ได้ทำการตรวจสอบ ฉะนั้น ผู้ใช้จึงควรพิจารณาข้อมูลก่อนที่จะนำไปใช้ หากมีข้อสงสัยประการใด โปรดติดต่อสอบถามเจ้าหน้าที่ งานสถิติอุตุนิยมวิทยา กองภูมิอากาศ โทรศัพท์ 3916064 และ 3910178

กองภูมิอากาศ กรมอุตุนิยมวิทยา
กรุงเทพมหานคร

การคาดหมายลักษณะอากาศใน ๗ วันข้างหน้า

ตั้งแต่วันที่ ๑๓ – ๑๙ มิถุนายน ๒๕๒๐

ลักษณะทั่วไป

คาดว่าหย่อมความกดอากาศต่ำในทะเลอันดามันตอนบนจะมีกำลังแรงขึ้นในระยะครึ่งแรกของสัปดาห์

ภาคเหนือ ภาคตะวันออกเฉียงเหนือ ภาคกลาง ภาคตะวันออกรวมทั้งชายฝั่ง	จะมีฝนหรือฝนฟ้าคะนองกระจาย แต่ปริมาณจะลดลงในระยะครึ่งหลังของสัปดาห์
ภาคใต้ฝั่งตะวันออก	จะมีฝนเป็นแห่ง ๆ
ภาคใต้ฝั่งตะวันตก	จะมีฝนหรือฝนฟ้าคะนองกระจายตลอดสัปดาห์
กรุงเทพมหานคร	จะมีฝนหรือฝนฟ้าคะนองกระจาย แต่ปริมาณจะลดลงในระยะครึ่งหลังของสัปดาห์

กรมอุตุนิยมวิทยา

๑๓ มิ.ย. ๒๕๒๐

Weather outlook for the period 13 – 19 June 1977

General Situation

A low pressure cell in the upper Andaman Sea is expected to be active during the first half of the week.

Northern Part: Northeastern Part: Central Part: Eastern part and Coastal Area:	Scattered showers or thundershowers but the amount of rainfall will decrease during the second half of the week.
Southern Thailand East Coast:	Widely scattered showers.
Southern Thailand West Coast:	Scattered showers or thundershowers throughout the week.
Bangkok Metropolis:	Scattered showers or thundershowers but the amount of rainfall will decrease during the second half of the week.

Meteorological Department
13 June 1977

สรุปลักษณะอากาศทั่วไปในรอบสัปดาห์
ตั้งแต่วันที่ ๖ – ๑๒ มิถุนายน ๒๕๒๐

๑. มรสุมตะวันตกเฉียงใต้กำลังอ่อนปกคลุมประเทศไทยเกือบตลอดช่วงนี้ แต่ได้มีกำลังแรงขึ้นในตอนสุดสัปดาห์ ลักษณะเช่นนี้ภาคใต้ยังคงมีฝนเป็นแห่ง ๆ ส่วนบริเวณประเทศไทยตอนบนแล้งฝนเกือบตลอดสัปดาห์ แต่ในตอนสุดสัปดาห์มีฝนเกือบทั่วไป โดยมีฝนตกหนักบางแห่งในทุกภาคของประเทศ

๒. รายงานอุณหภูมิสูงสุดในภาคต่าง ๆ ของประเทศไทยมีดังนี้.–

ภาคเหนือ	๓๘.๘ °ซ.ที่ อ.เมือง	จ.ตาก	เมื่อวันที่	๑๐ มิ.ย.
ภาคตะวันออกเฉียงเหนือ	๔๐.๐ °ซ.ที่ อ.มุกดาหาร	จ.นครพนม	"	๗ มิ.ย.
ภาคกลาง	๓๙.๒ °ซ.ที่ อ.เมือง	จ.นครสวรรค์	"	๙ มิ.ย.
ภาคตะวันออก	๓๖.๗ °ซ.ที่ อ.กบินทร์บุรี	จ.ปราจีนบุรี	"	๑๐ มิ.ย.
ภาคใต้	๓๖.๙ °ซ.ที่ อ.หาดใหญ่	จ.สงขลา	"	๖ มิ.ย.

๓. รายงานฝนสูงสุดในภาคต่าง ๆ ของประเทศไทยมีดังนี้.–

ภาคเหนือ	๖๙.๐ มม.ที่ อ.เชียงแสน	จ.เชียงราย	เมื่อวันที่	๑๑ มิ.ย.
ภาคตะวันออกเฉียงเหนือ	๘๓.๔ มม.ที่ อ.บำเหน็จณรงค์	จ.ชัยภูมิ	"	๑๑ มิ.ย.
ภาคกลาง	๕๗.๖ มม.ที่ อ.ท่าวุ้ง	จ.ลพบุรี	"	๑๐ มิ.ย.
ภาคตะวันออก	๖๙.๐ มม.ที่ อ.บ้านบึง	จ.ชลบุรี	"	๑๐ มิ.ย.
ภาคใต้	๖๙.๙ มม.ที่ อ.เมือง	จ.ภูเก็ต	"	๑๑ มิ.ย.

กรมอุตุนิยมวิทยา

๑๓ มิ.ย.๒๐

Weekly weather Summary
Period 6 – 12 June 1977

1. Weak southwest monsoon prevailed over the Country throughout most of the week, but intensified at the end of the period. Consequently widely scattered showers occurred in Southern Thailand while partial drought was reported in Upper Thailand throughout most of the week. However, almost widespread rain with local heavy falls were recorded in very parts at the weekend.

2. Highest temperature in various parts of Thailand were as follows:-

Northern Part	38.8°C.at Amphoe Muang	Tak	on	10 Jun.
Northeastern Part	40.0°C.at Mukdahan	Nakhon Phanom	"	7 Jun.
Central Part	39.2°C.at Amphoe Muang	Nakhon Sawan	"	9 Jun.
Eastern Part	36.7°C.at Kabin Buri	Prachin Buri	"	10 Jun.
Southern Part	36.9°C.at Hat Yai	Songkhla	"	6 Jun.

3. Heaviest rainfall in various parts of Thailand were as follows:-

Northern Part	69.0 mm.at Chiang Saen	Chiang Rai	on	11 Jun.
Northeastern Part	92.8 mm.at Bamnet Narong	Chaiyaphum	"	11 Jun.
Central Part	57.6 mm.at Tha Wung	Lop Buri	"	10 Jun.
Eastern Part	69.0 mm.at Ban Bung	Chon Buri	"	10 Jun.
Southern Part	69.9 mm.at Amphoe Muang	Phuket	"	11 Jun.

Meteorological Department
13 June 1977

ข่าวอากาศเพื่อการเกษตรประจำสัปดาห์

เมื่อวันที่ 6 – 12 มิถุนายน 2520 มีลักษณะอากาศซึ่งพอสรุปได้ดังต่อไปนี้ : –

มรสุมตะวันตกเฉียงใต้กำลังอ่อนปกคลุมประเทศไทยเกือบตลอดช่วงนี้ แต่ได้มีกำลังแรงขึ้นในตอนสุดสัปดาห์ ลักษณะเช่นนี้ภาคใต้ยังคงมีฝนเป็นแห่ง ๆ ส่วนบริเวณประเทศไทยตอนบนแล้งฝนเกือบตลอดสัปดาห์ แต่ในตอนสุดสัปดาห์มีฝนเกือบทั่วไปโดยมีฝนตกหนักบางแห่งในทุกภาคของประเทศ

ข้อควรทราบ

ระยะครึ่งแรกของสัปดาห์นี้บริเวณประเทศไทยตอนบนยังคงมีฝนดี ต่อจากนั้นจะมีฝนน้อยลง สำหรับภาคใต้ด้านตะวันตกจะมีฝนมากกว่าด้านตะวันออกตลอดสัปดาห์.

กรมอุตุนิยมวิทยา

13 มิถุนายน 2520

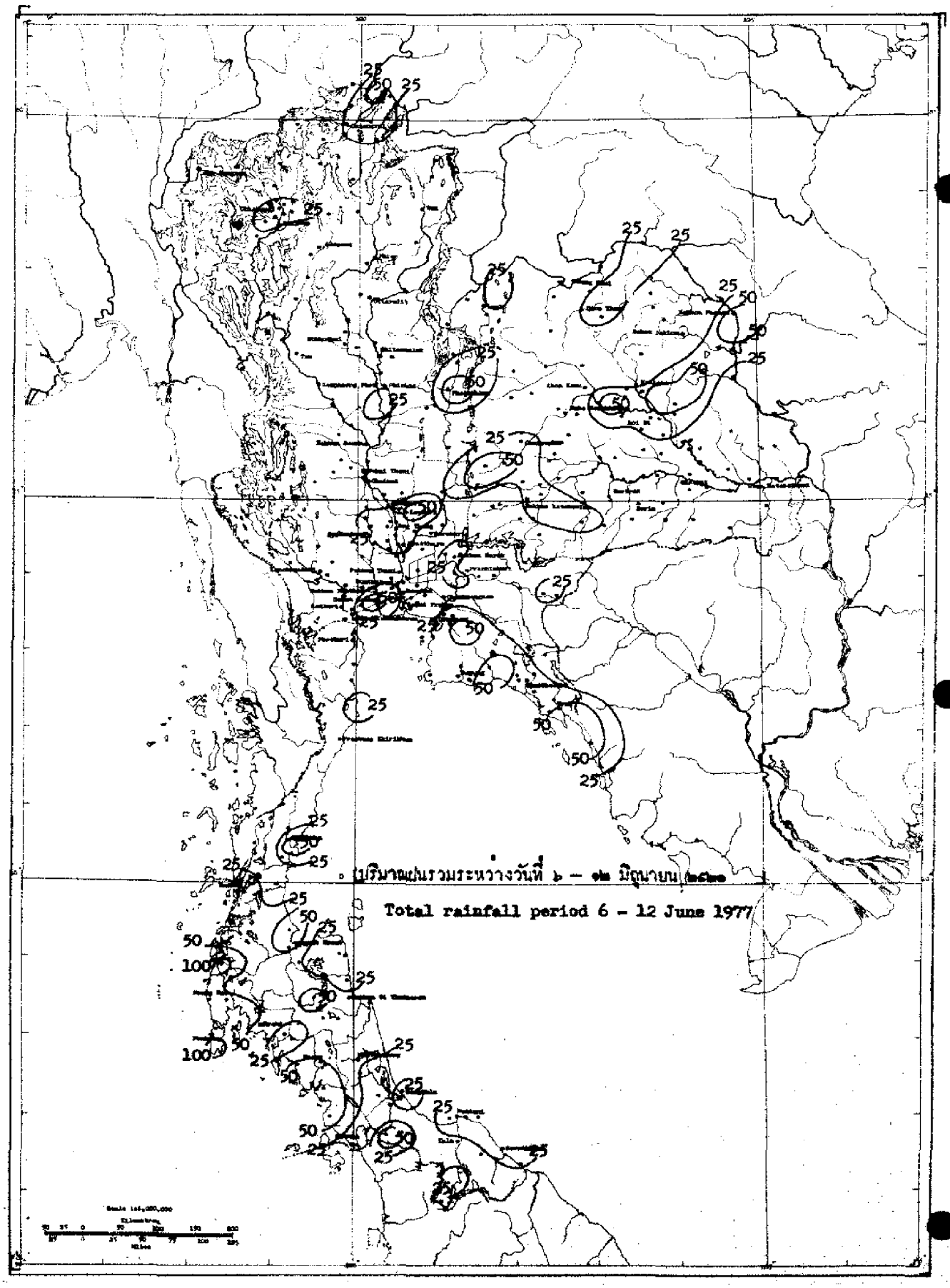
ปริมาณฝนรวมระหว่างวันที่ ๖ – ๑๒ มิถุนายน ๒๕๒๐
Total rainfall period 6 – 12 June 1977

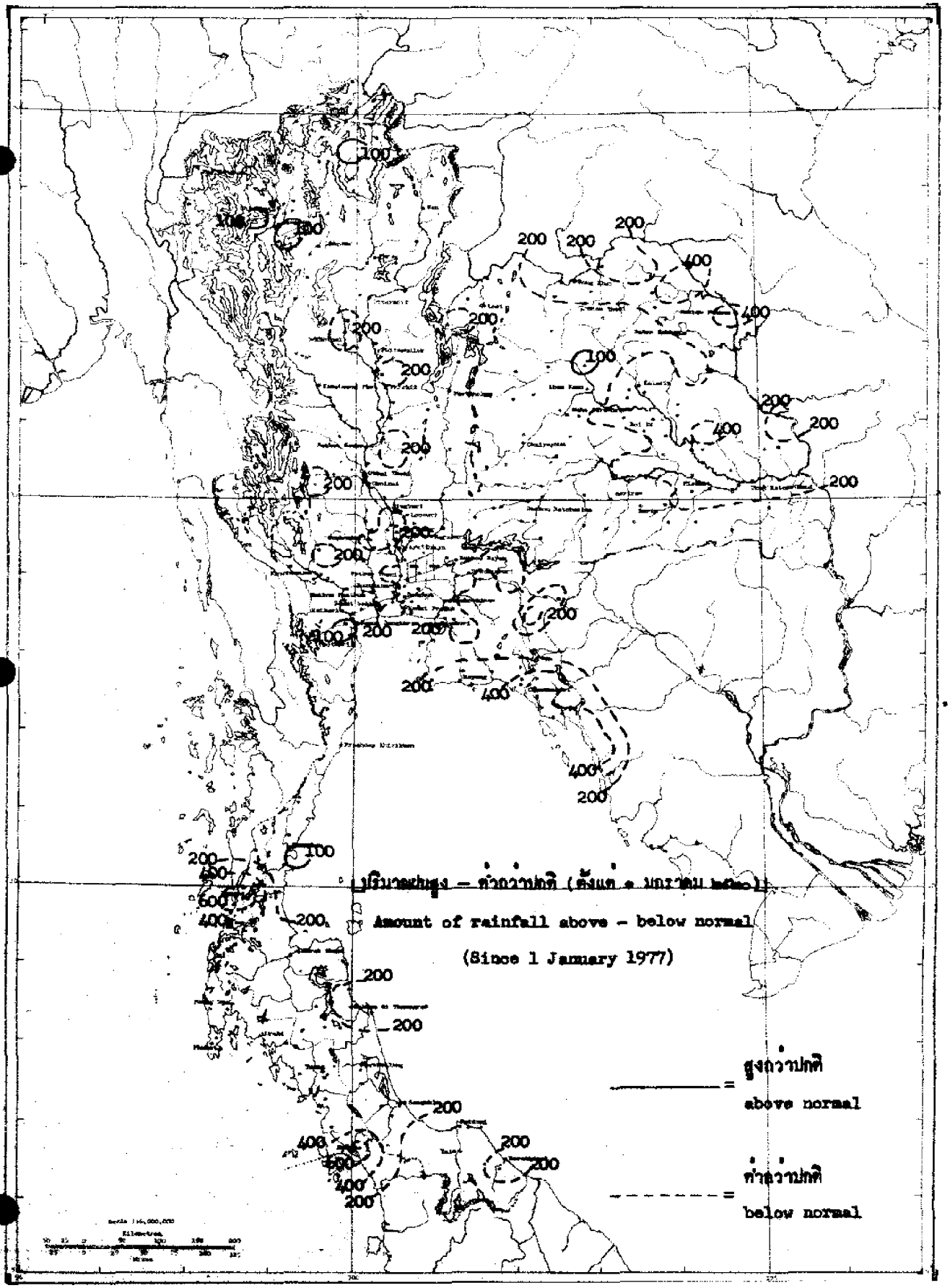
ปริมาณฝนสูง – ต่ำกว่าปกติ (ตั้งแต่ 1 มกราคม พ.ศ.2520)
Amount of rainfall above – below normal
(Since 1 January 1977)
สูงกว่าปกติ
above normal
ต่ำกว่าปกติ
below normal

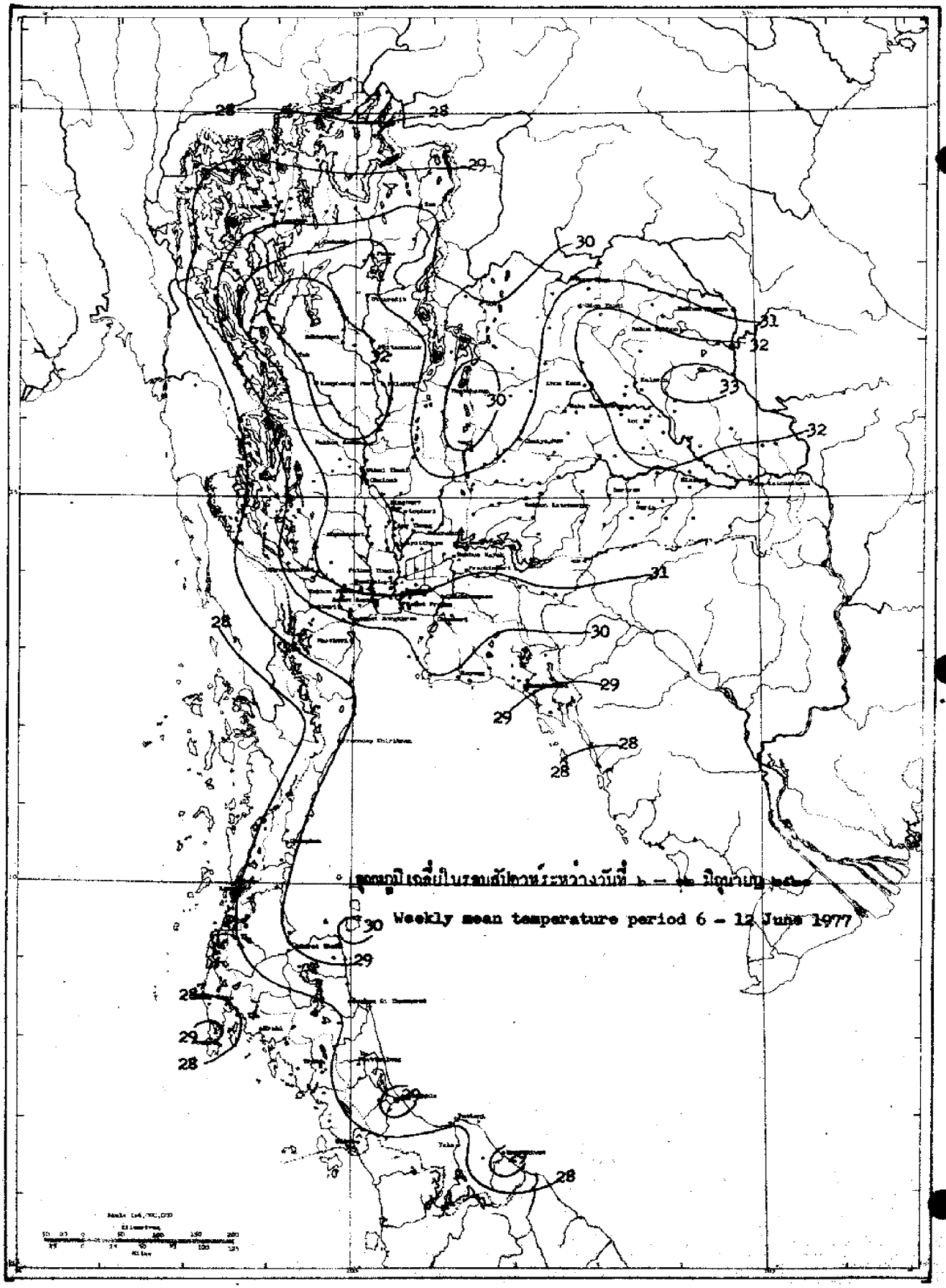

อุณหภูมิเฉลี่ยในรอบสัปดาห์ระหว่างวันที่ 6 — 12 มิถุนายน 2520

Weekly mean temperature period 6 – 12 June 1977

สถานีฝน	Station	วันที่และจำนวนน้ำฝนเป็นมิลลิเมตร Date and amount of rainfall in millimetre							ฝนรวม มม. Total rainfall mm.	ฝนรวมตั้งแต่ 1 มกราคม Accumulative rainfall since 1 January	
		มิถุนายน June								ปริมาณ มม. Amount mm.	สูงต่ำกว่าปกติ Above or below Normal
		6	7	8	9	10	11	12			
ภาคเหนือ	**NORTHERN PART**										
1 เชียงราย	CHIANG RAI*				T		26.7	0.4	27.1	416.1	- 74.7
2 แม่สาย	Mae Sai	4.3	2.8						7.1	312.1	-138.2
3 เชียงแสน	Chiang Saen	8.4					69.0		77.4	435.4	+ 59.7
4 เชียงของ	Chiang Khong	1.3	4.4				12.4		18.1	335.4	- 62.0
5 แม่จัน	Mae Chan		25.5			2.3			27.8	265.5	-453.6
6 แม่สรวย	Mae Suai								0.0	350.5	- 3.0
7 เทิง	Thoeng					32.0			32.0	413.2	- 66.7
8 เชียงคำ	Chiang Kham		17.3						17.3	397.0	+ 4.0
9 เวียงป่าเป้า	Wiang Pa Pao								0.0	176.9	-119.2
10 พาน	Phan						10.0		10.0	482.6	+178.2
11 แม่ใจ	Mae Chai						19.3		19.3	548.9	+ 87.2
12 พะเยา	Phayao			3.8					3.8	344.4	+ 12.6
13 ภูซาง	Chun								0.0	172.7	-305.1
14 แม่ฮ่องสอน	MAE HONG SON*		4.1			T	T		4.1	348.7	- 20.2
15 ปาย	Pai								0.0	234.7	-122.9
16 ขุนยวม	Khun Yuam	3.0	4.0						7.0	334.2	- 0.2
17 แม่ลาน้อย	Mae La Noi						13.3		13.3	354.1	
18 แม่สะเรียง	Mae Sariang*	*T	T	0.4			12.1	2.3	14.8	339.9	- 23.9
19 เชียงใหม่	CHIANG MAI*						38.6	T	38.6	370.1	+ 2.3
20 ฝาง	Fang				8.8				8.8	335.4	+ 8.4
21 แม่อาย	Mae Ai										
22 เชียงดาว	Chiang Dao								0.0	365.4	- 59.0
23 แม่แตง	Mae Taeng								0.0	340.3	+ 15.3
24 แม่ริม	Mae Rim			4.3	1.7				6.0	285.6	+ 39.1
25 สันทราย	San Sai						37.5		37.5	355.9	+ 18.2
26 ดอยสะเก็ด	Doi Saket						6.3		6.3	335.9	+ 39.1
27 สันกำแพง	San Kamphaeng						47.6		47.6	245.5	+ 9.7
28 หางดง	Hang Dong						6.0		6.0	331.9	+ 21.1
29 สารภี	Saraphi						17.0		17.0	258.0	
30 สันป่าตอง	San Pa Tong								0.0	190.3	- 90.1
31 จอมทอง	Chom Thong					4.7	36.9		41.6	468.3	+196.0
32 ฮอด	Hot								0.0	209.3	-116.5
33 ลำพูน	LAMPHUN						7.8		7.8	315.3	+ 25.8
34 ป่าซาง	Pa Sang								0.0	429.0	+147.8
35 ลี้	Li								0.0	450.8	+ 69.4
36 ลำปาง	LAMPANG*								0.0	338.1	- 14.6
37 งาว	Ngao								0.0	361.4	- 46.2
38 แจ้ห่ม	Chae Hom								0.0	313.0	+ 22.1
39 เกาะคา	Ko Kha								0.0	351.8	+ 10.9
40 สบปราบ	Sop Prap			3.9					3.9	244.4	-118.1

สถานีฝน Station	วันที่และจำนวนน้ำฝนเป็นมิลลิเมตร Date and amount of rainfall in millimeters							ฝนรวม มม. Total rainfall mm.	ฝนรวมตั้งแต่ 1 มกราคม Accumulative rainfall since 1 January	
	มิถุนายน June								ปริมาณ มม. Amount mm.	สูงต่ำกว่าปกติ Above or below Normal
	6	7	8	9	10	11	12			
41 เถิน Thoen		17.2	1.4					18.6	164.1	-117.3
42 แม่พริก Mae Phrik								0.0	225.3	- 68.4
43 แพร่ PHRAE *						T		T	315.7	- 30.3
44 สอง Song								0.0	359.7	- 43.3
45 สูงเม่น Sung Men								0.0	219.4	- 50.5
46 เด่นชัย Den Chai		10.1						10.1	322.4	-105.8
47 น่าน NAN *						T	T	T	387.7	- 38.9
48 ทุ่งช้าง Thung Chang								0.0	470.3	+ 1.0
49 เชียงกลาง Chiang Klang								0.0	376.2	
50 ท่าวังผา Tha Wang Pha *						T	2.8	2.8	469.4	+ 50.1
51 ปัว Pua								0.0	358.0	- 13.5
52 สา Sa								0.0	209.6	-135.7
53 นาน้อย Na Noi								0.0	289.1	- 1.6
54 อุตรดิตถ์ UTTARADIT *		4.1				T		4.1	425.8	- 6.2
55 ฟากท่า Fak Tha								0.0	193.4	-216.5
56 น้ำปาด Nam Pat							10.0	10.0	253.8	-138.8
57 สนามบินอุตรดิตถ์ Uttaradit Airport *										
58 ท่าปลา Tha Pla								0.0	340.2	- 66.0
59 ลับแล Laplae								0.0	349.3	- 62.1
60 ตาก TAK *								0.0	227.4	- 73.3
61 เขื่อนภูมิพล Bhumibol Dam *						14.9	T	14.9	259.5	- 39.9
62 บ้านตาก Ban Tak								0.0	200.2	- 80.6
63 แม่ระมาด Mae Ramat										
64 แม่สอด Mae Sot *		6.2				6.5	T	12.7	261.5	18.2
65 สุโขทัย SUKHOTHAI								0.0	90.2	-219.8
66 ทุ่งเสลี่ยม Thung Saliam								0.0	311.7	- 16.8
67 สวรรคโลก Sawankhalok								0.0	91.9	-212.0
68 กงไกรลาศ Kong Krailat								0.0	209.5	-172.1
69 บ้านด่านลานหอย Ban Dan Lan Hoi								0.0	195.9	-207.9
70 พิษณุโลก PHITSANULOK *						6.6		6.6	326.1	-101.4
71 นครไทย Nakhon Thai								0.0	188.8	-183.5
72 พรหมพิราม Phrom Phiram						6.8		6.8	184.2	-132.6
73 วังทอง Wang Thong								0.0	221.6	-161.8
74 บางกระทุ่ม Bang Krathum						11.2		11.2	168.8	-351.7
75 กำแพงเพชร KAMPHAENG PHET								0.0	172.2	-126.3
76 พรานกระต่าย Phan Kratai								0.0	245.2	-171.6
77 คลองขลุง Khlong Khlung								0.0	199.6	-150.1
78 ขาณุวรลักษบุรี Khanu Woralaksaburi					14.2	1.0		15.2	293.6	- 75.4
79 พิจิตร PHICHIT								0.0	194.0	-197.8
80 สามง่าม Sam Ngam								0.0	209.4	-149.6
81 ตะพานหิน Taphan Hin								0.0	110.4	-162.2

สถานีฝน	Station	วันที่และจำนวนน้ำฝนเป็นมิลลิเมตร Date and amount of rainfall in millimetres							ฝนรวม มม. Total rainfall mm.	ฝนรวมตั้งแต่ 1 มกราคม Accumulative rainfall since 1 January	
		มิถุนายน June								ปริมาณ มม. Amount mm.	สูงต่ำกว่าปกติ Above or below N.
		6	7	8	9	10	11	12			
82 บางมูลนาก	Bang Mun Nak								0.0	198.9	-155.9
83 โพทะเล	Pho Thale						37.8		.3	141.9	-194.8
84 เพชรบูรณ์	PHETCHABUN*			T		11.9	50.0	4.0	65.9	229.3	-191.1
85 หล่มเก่า	Lom Kao								0.0	162.5	-166.7
86 หล่มสัก	Lom Sak*					5.8	24.1	12.4	42.3	304.6	- 86.0
87 ชนแดน	Chon Daen								0.0	366.3	+ 40.4
88 หนองไผ่	Nong Phai								0.0	17.5	
89 วิเชียรบุรี	Wichian Buri*					2.0	9.8	T	11.8	360.3	+ 0.6
ภาคตะวันออกเฉียงเหนือ NORTHEASTERN PART											
1 เลย	LOEI*						35.8		35.8	361.6	- 98.3
2 เชียงคาน	Chiang Khan						12.8		28.4	302.7	-177.1
3 ท่าลี่	Tha Li						5.2		5.2	231.4	- 64.1
4 ด่านซ้าย	Dan Sai								0.0	123.5	-272.4
5 วังสะพุง	Wang Saphung						10.3		10.3	325.2	-114.3
6 หนองคาย	NONG KHAI		T				18.8		18.8	333.5	-285.6
7 ศรีเชียงใหม่	Si Chiang Mai						8.7		8.7	212.5	
8 ท่าบ่อ	Tha Bo		6.4				9.5		15.9	253.2	-253.0
9 โพนพิสัย	Phon Phisai						21.8		21.8	489.3	- 72.9
10 บึงกาฬ	Bung Kan						46.9		46.9	557.6	-267.4
11 เซกา	Seka								0.0	382.6	- 22.2
12 อุดรธานี	UDON THANI						46.1		46.1	353.0	-187.8
13 เพ็ญ	Phen						34.5		34.5	162.3	-272.5
14 กุมภวาปี	Kumphawapi								0.0	209.3	-172.6
15 หนองหาน	Nong Han								0.0	225.2	-150.7
16 หนองบัวลำภู	Nong Bua Lam Phu										
17 สกลนคร	SAKON NAKHON*	T		T		T	4.3	3.8	6.1	257.6	-262.4
18 วานรนิวาส	Wanon Niwat						T		T	140.7	-443.5
19 สว่างแดนดิน	Sawang Daen Din								0.0	333.3	-255.3
20 พรรณานิคม	Phanna Nikhom					3.2	5.1		8.3	241.9	-228.9
21 นครพนม	NAKHON PHANOM				4.0	35.4	14.0	39.3	92.7	353.5	-413.2
22 บ้านแพง	Ban Phaeng					4.6			4.6	297.3	-574.1
23 ท่าอุเทน	Tha Uthen				6.6	3.5			10.1	412.7	-247.7
24 นาแก	Na Kae					1.4	43.3		44.7	222.7	-311.5
25 ธาตุพนม	That Phanom			2.5					2.5	209.6	-348.9
26 มุกดาหาร	Mukdahan*						4.7		4.7	178.5	-310.2
27 กาฬสินธุ์	KALASIN						9.6		9.6	199.2	-246.9
28 ยางตลาด	Yang Talat					T	20.2		20.2	134.9	-281.9
29 สหัสขันธ์	Sahatsakhan								0.0	169.0	-242.3
30 กุฉินารายณ์	Kuchinarai						55.7		55.7	234.8	-178.4
31 คมสางใหม่	Kamalasai						61.8		61.8	293.5	-128.7
32 ร้อยเอ็ด	ROI ET*					T	22.5	23.9	46.4	243.6	-216.9

สถานีฝน	Station	วันที่และจำนวนน้ำฝนเป็นมิลลิเมตร Date and amount of rainfall in millimetres							ฝนรวม มม. Total rainfall mm.	ฝนรวมตั้งแต่ 1 มกราคม Accumulative rainfall since 1 January	
		มิถุนายน June								ปริมาณ มม. Amount mm.	สูงต่ำกว่าปกติ Above or below Normal
		6	7	8	9	10	11	12			
33 โพนทอง	Phon Thong								0.0	161.3	-291.7
34 ธวัชบุรี	Thawatchaburi										
35 อาจสามารถ	At Samat								0.0	76.0	-305.1
36 เสลภูมิ	Selaphum										
37 จตุรพักตร์พิมาน	Chaturaphak Phiman								0.0	149.0	-130.9
38 เกษตรวิสัย	Kaset Wisai								0.0	91.0	-313.1
39 สุวรรณภูมิ	Suwannaphum								0.0	131.0	-304.2
40 มหาสารคาม	MAHA SARAKHAM						28.4		28.4	213.3	-259.8
41 เชียงยืน	Chiang Yun								0.0	176.2	-260.2
42 กันทรวิชัย	Kantharawichai										
43 โกสุมพิสัย	Kosum Phisai*						50.5		50.5	338.3	-120.5
44 บรบือ	Borabu						22.0		22.0	245.5	-231.0
45 วาปีปทุม	Wapi Pathum								0.0	164.9	-179.6
46 พยัคฆภูมิพิสัย	Phayakkhaphum Phisai						5.3		5.3	363.2	- 74.5
47 ขอนแก่น	KHON KAEN*					T	4.1		4.1	352.4	- 71.4
48 น้ำพอง	Nam Phong								0.0	421.4	+116.5
49 ภูเวียง	Phu Wiang								0.0	331.4	- 97.2
50 ชุมแพ	Chum Phae								0.0	308.2	- 53.1
51 มัญจาคีรี	Mancha Khiri								0.0	242.1	-139.1
52 ชนบท	Chonnabot								0.0	338.3	- 9.0
53 บ้านไผ่	Ban Phai						1.8		1.8	240.4	-199.6
54 พล	Phon								0.0	349.8	- 60.7
55 หนองสองห้อง	Nong Song Hong						2.6		2.6	126.7	-246.6
56 ชัยภูมิ	CHAIYAPHUM*						27.2	T	27.2	320.0	-100.5
57 เกษตรสมบูรณ์	Kaset Sombun								0.0	163.4	-107.2
58 ภูเขียว	Phu Khieo	12.5							12.5	297.0	- 34.6
59 คอนสวรรค์	Khon Sawan						5.0		5.0	401.6	- 2.2
60 จัตุรัส	Chatturat						73.1		73.1	370.0	- 74.1
61 บำเหน็จณรงค์	Bamnet Narong				10.5	21.0	92.8		124.3	398.1	- 36.3
62 นครราชสีมา	NAKHON RATCHASIMA*	T	0.4			T	0.5	32.6	33.5	245.2	-146.8
63 บัวใหญ่	Bua Yai										
64 ประทาย	Khong								0.0	168.5	-134.6
65 ด่านขุนทด	Dan Khun Thot					8.2	4.0		12.2	236.8	- 96.5
66 โนนไทย	Non Thai								0.0	207.1	-154.3
67 โนนสูง	Non Sung								0.0	239.9	-165.7
68 พิมาย	Phimai								0.0	216.9	
69 สีคิ้ว	Sikhiu								0.0	278.8	- 66.5
70 ปักธงชัย	Sung Noen								0.0	287.6	- 85.9
71 ปักธงชัย	Pak Thong Chai								0.0	250.5	- 92.9
72 โชคชัย	Chok Chai*								0.0	217.6	-121.6
73 ครบุรี	Khon Buri								0.0	192.1	-104.4

สถานีฝน	Station	วันที่และจำนวนน้ำฝนเป็นมิลลิเมตร Date and amount of rainfall in millimetres							ฝนรวม มม. Total rainfall mm	ฝนรวมตั้งแต่ 1 มกราคม Accumulative rainfall since 1 January	
		มิถุนายน June								ปริมาณ มม. Amount mm.	สูงต่ำกว่าปกติ Above or below Normal
		6	7	8	9	10	11	12			
74 บุรีรัมย์	BURI RAM								0.0	343.8	- 41.5
75 พุทไธสง	Phutthaisong						8.9		8.9	233.7	-196.2
76 สตึก	Satuk						2.6		2.6	254.8	-147.5
77 ลำปลายมาศ	Lam Phai Mat						8.3		8.3	285.9	-147.6
78 นางรอง	Nang Rong					0.3	30.2		30.5	195.1	-173.0
79 สุรินทร์	SURIN						6.9		6.9	307.2	-106.3
80 รัตนบุรี	Rattanaburi								0.0	194.5	-213.3
81 ท่าตูม	Tha Tum								0.0	175.4	-172.3
82 ศีขรภูมิ	Sikhoraphum										
83 ปราสาท	Prasat								0.0	258.0	- 96.0
84 สังขะ	Sangkha								0.0	285.2	
85 ศรีสะเกษ	SI SA KET								0.0	143.9	-249.8
86 ราษีไศล	Rasi Salai								0.0	128.2	-249.2
87 กันทรารมย์	Kanthararom								0.0	137.9	-226.0
88 ขุขันธ์	Khukhan								0.0	295.0	- 53.4
89 ขุนหาญ	Khun Han								0.0	251.1	-100.0
90 กันทรลักษ์	Kantharalak								0.0	232.2	-148.5
91 อุบลราชธานี	UBON RATCHATHANI						8.1	0.1	8.2	232.2	-246.1
92 เขมราฐ	Khemarat								0.0	263.3	-176.1
93 อำนาจเจริญ	Amnat Charoen								0.0	117.6	-372.1
94 ยโสธร	Yasothon								0.0	43.7	-404.8
95 ตระการพืชผล	Trakan Phutphon								0.0	214.2	-203.3
96 มหาชนะชัย	Maha Chana Chai								0.0	146.3	-333.5
97 เขื่องใน	Khuang Nai								0.0	80.0	-335.1
98 โขงเจียม	Khong Chiam										
99 เดชอุดม	Det Udom								0.0	164.0	
100 บุณฑริก	Buntharik			3.5					3.5	3.5	
ภาคกลาง	CENTRAL PART										
1 นครสวรรค์	NAKHON SAWAN					T	9.5		9.5	284.7	- 90.0
2 บรรพตพิสัย	Banphot Phisai								0.0	262.3	- 17.4
3 ชุมแสง	Chumsaeng				11.0				11.0	90.2	-272.8
4 หนองบัว	Nong Bua										
5 ลาดยาว	Lat Yao								0.0	190.4	- 97.8
6 ท่าตะโก	Tha Tako								0.0	116.1	-208.2
7 พยุหคีรี	Phayuha Khiri								0.0	86.1	-197.9
8 ตาคลี	Takhli								0.0	56.9	-309.0
9 อุทัยธานี	UTHAI THANI								0.0	226.8	- 57.1
10 สว่างอารมณ์	Sawang Arom								0.0		
11 บ้านไร่	Ban Rai								0.0	-50.9	-258.0
12 ทัพทัน	Thap Than		6.5						6.5	275.2	- 87.6
13 หนองฉาง	Nong Chang		3.9						3.9	393.0	- 0.4

ชื่อที่ฝน Station	วันที่และจำนวนน้ำฝนเป็นมิลลิเมตร Date and amount of rainfall in millimeters							ฝนรวม มม. Total rainfall mm.	ฝนรวมตั้งแต่ 1 มกราคม Accumulative rainfall since 1 January	
	มิถุนายน June								ปริมาณ มม. Amount mm.	สูงต่ำกว่าปกติ Above or below Normal
	6	7	8	9	10	11	12			
14 หนองขาหย่าง Nong Khayang								0.0	425.0	+125.2
15 **ชัยนาท** CHAI NAT					0.5			0.5	191.9	- 84.3
16 มโนรมย์ Manorom								0.0	174.7	-157.8
17 วัดสิงห์ Wat Sing								0.0	169.2	-198.9
18 หันคา Hankha								0.0	124.0	-164.4
19 **สิงห์บุรี** SING BURI					20.0	2.8		22.8	174.4	-135.2
20 อินทร์บุรี In Buri								0.0	220.7	-121.3
21 บางระจัน Bang Rachan					7.6			7.6	191.6	-160.0
22 พรหมบุรี Phrom Buri								0.0	141.4	-244.0
23 **ลพบุรี** LOP BURI*					0.4	0.8		1.2	276.0	-153.9
24 บ้านหมี่ Ban Mi								0.0	218.9	-113.9
25 บัวชุม Bua Chum*					37.2	1.2		38.4	451.6	+ 6.8
26 ชัยบาดาล Chai Badan					4.9			4.9	339.9	- 35.1
27 พัฒนานิคม Phatthana Nikhom								0.0	319.4	-108.5
28 โคกสำโรง Khok Samrong								0.0	253.2	- 64.4
29 ท่าวุ้ง Tha Wung					57.6			57.6	245.9	-167.1
30 **สุพรรณบุรี** SUPHAN BURI*					1.2	0.1		1.3	107.8	-251.1
31 เดิมบางนางบวช Doembang Nangbuat						8.6		8.6	140.3	-154.5
32 สามชุก Sam Chuk						33.8		33.8	253.9	- 55.2
33 ดอนเจดีย์ Don Chedi										
34 ศรีประจันต์ Si Phrachan										
35 อู่ทอง U Thong								0.0	95.9	-199.6
36 บางปลาม้า Bang Pa Ma								0.0	145.9	- 98.9
37 ดอนพุทรา Song Phi Nong								0.0	199.8	- 24.1
38 **อ่างทอง** ANG THONG					25.5	2.5		28.0	192.2	-201.4
39 ไชโย Pho Thong					7.2	3.2		10.4	130.8	-247.1
40 ไชโย Chaiyo					17.4			17.4	38.6	-263.6
41 วิเศษชัยชาญ Wiset Chai Chan					5.8			5.8	88.5	-347.6
42 ป่าโมก Pa Mok								0.0	314.8	- 38.4
43 **สระบุรี** SARABURI						0.7		0.7	324.9	-128.2
44 พระพุทธบาท Phra Phutthabat								0.0	254.6	
45 บ้านหมอ Ban Mo					4.5	12.0		16.5	304.1	- 57.4
46 เสาไห้ Sao Hai					9.3			9.3	282.2	-170.3
47 แก่งคอย Kaeng Khoi								0.0	252.1	-109.9
48 หนองแค Nong Khae					23.3	24.1		47.4	336.8	-118.6
49 **พระนครศรีอยุธยา** PHRA NAKHON SI AYUTTHAYA								0.0	199.1	-135.9
50 ท่าเรือ Tha Rua					35.0	11.4		46.4	266.9	-179.4
51 ผักไห่ Phak Hai								0.0	320.7	- 95.6
52 บางบาล Bang Ban								0.0	144.6	-280.9
53 เสนา Sena								0.0	45.8	-304.7
54 บางไทร Bang Sai								0.0	67.9	-352.6

สถานีฝน	Station	วันที่และจำนวนน้ำฝนเป็นมิลลิเมตร Date and amount of rainfall in millimeters							ฝนรวม มม. Total rainfall mm.	ฝนรวมตั้งแต่ 1 มกราคม Accumulative rainfall since 1 January	
		มิถุนายน June								ปริมาณ มม. Amount mm.	สูงต่ำกว่าปกติ Above or below Normal
		6	7	8	9	10	11	12			
55	บางปะอิน Bang Pa-in								0.0	189.6	-219.0
56	ปทุมธานี PATHUM THANI								0	46.5	-328.1
57	หนองเสือ Nong Sua						12.0		12.0	295.7	-141.7
58	ธัญบุรี Thanyaburi								0.0	68.8	-353.7
59	รังสิต Rangsit								0.0	220.1	-193.4
60	ลำลูกกา Lam Luk Ka								0.0	83.2	-293.1
61	นนทบุรี NONTHABURI										
62	บางบัวทอง Bang Bua Thong								0.0	237.6	-108.1
63	ธนบุรี THON BURI										
64	ตลิ่งชัน Taling Chan										
65	บางขุนเทียน Bang Khun Thian										
66	ราษฎร์บูรณะ Rat Burana										
67	กรุงเทพมหานคร BANGKOK METROPOLIS					5.0	6.5	0.1	11.6	218.	-211.6
68	สนามบินดอนเมือง Don Muang Airport*					8.1	0.6		8.7	203.2	-200.9
69	บางเขน Bang Khen					3.7	2.4		6.1	164.7	-226.2
70	มีนบุรี Min Buri								0.0	74.1	-333.0
71	ลาดกระบัง Lat Krabang								0.0	34.0	-372.7
72	ศูนย์วิจัยบางนา Bangk Na*					13.2	5.2	T	18.4	169.5	
73	กาญจนบุรี KANCHANABURI*					T		0.6	0.6	253.0	- 83.4
74	สังขละบุรี Sangkhla Buri								0.0	44.0	
75	เหมืองปีล็อก Pilok										
76	ทองผาภูมิ Thong Pha Phum*					22.0	1.0		23.0	549.7	+ 52.7
77	ศรีสวัสดิ์ Si Sawat										
78	ไทรโยค Sai Yok										
79	พนมทวน Phanom Thuan								0.0	163.2	- 68.6
80	ท่าม่วง Tha Muang								0.0	183.2	- 62.4
81	นครปฐม NAKHON PATHOM						4.6	4.	4.6	263.0	- 68.4
82	บางเลน Bang Len								0.0	47.9	-251.3
83	นครชัยศรี Nakhon Chaisi						8.3		8.3	176.5	-101.1
84	ราชบุรี RATCHABURI								0.0	142.9	-168.5
85	บ้านโป่ง Ban Pong					T			T	299.8	+ 48.0
86	โพธาราม Photharam					15.1			15.1	306.8	- 27.4
87	ดำเนินสะดวก Damnoen Saduak										
88	ปากท่อ Pak Tho								0.0	415.5	+160.0
89	สมุทรสงคราม SAMUT SONGKHRAM								0.0	81.6	-151.0
90	บางคณฑี Bang Khonthi								0.0	188.4	-102.3
91	อัมพวา Amphawa								0.0	163.0	- 91.3
92	สมุทรสาคร SAMUT SAKHON						17.0		17.0	145.4	-228.8
93	กระทุ่มแบน Kratum Baen						52.6		52.6	161.2	-184.9
94	สมุทรปราการ SAMUT PRAKAN								0.0	139.6	-295.6
95	บางพลี Bang Phli								0.0	35.3	

สถานีฝน Station	วันที่และจำนวนน้ำฝนเป็นมิลลิเมตร Date and amount of rainfall in millimeters							ฝนรวม มม. Total rainfall mm.	ฝนรวมตั้งแต่ 1 มกราคม Accumulative rainfall since 1 January	
	มิถุนายน June								ปริมาณ มม. Amount mm.	สูงต่ำกว่าปกติ Above or below Normal
	6	7	8	9	10	11	12			
ภาคตะวันออก EASTERN PART										
1 นครนายก NAKHON NAYOK					3.7	19.6		23.3	358.7	-116.5
2 บ้านนา Ban Na					11.8			11.8	319.6	-224.1
3 ปากพลี Pak Phli								0.0	144.4	-340.5
4 องครักษ์ Ongkharak						35.2		35.2	192.8	-304.1
5 ปราจีนบุรี PRACHIN BURI*						9.5	T	9.5	445.7	-155.1
6 ประจันตคาม Prachantakham								0.0	287.3	-213.5
7 บ้านสร้าง Ban Sang								0.0	259.3	-188.4
8 ศรีมหาโพธิ Si Maha Phot						9.0		9.0	230.6	-274.0
9 กบินทร์บุรี Kabin Buri*					0.1			0.1	284.0	-118.1
10 สระแก้ว Sa Kaeo								0.0	137.3	-405.7
11 วัฒนานคร Watthana Nakhon						26.2		26.2	257.0	-209.4
12 อรัญประเทศ Aranyaprathet*				T		5.7	1.6	7.3	349.1	-139.6
13 คลองเขื่อน CHACHOENGSAO								0.0	212.8	-142.0
14 บ้านโพธิ์ Ban Pho					11.7			11.7	294.2	-104.7
15 ชลบุรี CHON BURI*					14.5	14.2	T	28.7	454.1	+ 70.9
16 พานทอง Phan Thong								0.0	37.2	-309.7
17 บ้านบึง Ban Bung					69.0			69.0	178.9	-232.4
18 เกาะสีชัง Ko Sichang*					1.2	21.7	0.1	23.0	226.6	-150.1
19 ศรีราชา Si Racha					2.1	22.5		24.6	249.2	-117.5
20 สัตหีบ Sattahip*					1.0	27.0	0.5	28.5	262.2	-218.6
21 ระยอง RAYONG										
22 บ้านค่าย Ban Khai								0.0	255.6	-211.2
23 แกลง Klaeng			T	14.4		79.0		93.4	394.6	-259.2
24 จันทบุรี CHANTHABURI*			0.9		4.1	25.0	1.4	31.4	456.1	-415.3
25 ท่าใหม่ Tha Mai				42.5				42.5	225.0	-534.7
26 มะขาม Makham								0.0	288.0	-445.7
27 ตราด TRAT			25.4		37.5			62.9	453.1	-581.8
28 เขาสมิง Khao Saming			10.7		9.0	9.4		29.1	614.9	- 47.4
29 แหลมงอบ Laem Ngop								0.0	252.3	
30 คลองใหญ่ Khlong Yai*		T	42.6	1.5	30.8	4.5	0.7	80.1	709.1	-468.2
ภาคใต้ SOUTHERN PART										
1 เพชรบุรี PHETCHABURI								0.0	251.9	+ 23.6
2 บ้านแหลม Ban Laem								0.0	88.8	-169.9
3 บ้านลาด Ban Lat								0.0	289.9	+ 52.6
4 ท่ายาง Tha Yang								0.0	150.6	- 39.3
5 ชะอำ Cha-am								0.0	78.2	-109.9
6 ประจวบคีรีขันธ์ PRACHUAP KHIRI KHAN*					0.6	15.5		16.1	318.8	- 62.4
7 หัวหิน Hua Hin*					7.0	1.1		8.1	233.4	- 14.0
8 ปราณบุรี Pran Buri					25.2	20.2		45.4	246.9	
9 ชุมพร CHUMPHON*		21.6	T	1.3	28.3	3.0	17.6	71.8	747.6	+136.6

สถานีฝน	Station	วันที่และจำนวนน้ำฝนเป็นมิลลิเมตร Date and amount of rainfall in millimeters							ฝนรวม มม. Total rainfall mm.	ฝนรวมตั้งแต่ 1 มกราคม Accumulative rainfall since 1 January	
		มิถุนายน June								ปริมาณ มม. Amount mm.	สูงต่ำกว่าปกติ Above or below Normal
		6	7	8	9	10	11	12			
10 ท่าแซะ	Tha Sae					5.7	10.1		15.8	583.4	+ 17.8
11 สวี	Sawi						10.0		10.0	594.8	+ 99.4
12 หลังสวน	Lang Suan								0.0	309.0	-178.8
13 สุราษฎร์ธานี	SURAT THANI*			3.3	T	4.6	11.6	0.5	20.0	213.9	-190.6
14 ไชยา	Chaiya			13.7		48.8	4.7		67.2	129.7	-209.4
15 เกาะสมุย	Ko Samui*				0.5	0.5	3.0	1.0	5.0	397.2	+ 53.3
16 พุนพิน	Phunphin			23.4		4.1			27.5	133.4	-259.1
17 ท่าฉาง	Tha Chang			0.6		63.0	3.1		66.7	165.8	
18 กาญจนดิษฐ์	Kanchanadit										
19 บ้านนาสาร	Ban Na San										
20 นครศรีธรรมราช	NAKHON SI THAMMARAT*			5.3	0.6	10.2	4.9	20.8	41.8	534.0	- 96.7
21 สิชล	Sichon								0.0	115.5	-399.7
22 ท่าศาลา	Tha Sala					11.0			11.0	372.2	- 16.1
23 ฉวาง	Chawang					22.0	27.7		49.7	314.1	-209.3
24 ทุ่งสง	Thung Song								0.0	109.2	-380.7
25 ร่อนพิบูลย์	Ron Phibun			41.0					41.0	166.5	-341.7
26 ปากพนัง	Pak Phanang					32.4			32.4	249.9	-162.4
27 พัทลุง	PHATTHALUNG								0.0	93.9	
28 ควนขนุน	Khuan Khanun		23.4				9.2		32.6	233.4	
29 ปากพยูน	Pak Phayun								0.0	20.8	
30 เขาชัยสน	Khao Chaison								0.0	208.0	
31 สงขลา	SONGKHLA*			21.0		21.2	T	6.7	48.9	172.7	-298.5
32 รัตภูมิ	Rattaphum						6.2		6.2	163.9	
33 หาดใหญ่	Hat Yai			4.1		0.8	2.5	3.2	10.6	154.1	
34 สะเดา	Sadao					61.2			61.2	132.0	
35 ปัตตานี	PATTANI*			T		12.2	25.6	T	37.8	332.5	+ 43.4
36 หนองจิก	Nong Chik						42.5		42.5	114.5	
37 ยะหริ่ง	Yaring					8.1	9.4		17.5	141.4	
38 มายอ	Mayo	19.2				15.0			34.2	223.2	
39 โคกโพธิ์	Khok Pho						16.0		16.0	163.2	
40 ปะนาเระ	Panare								0.0	19.6	
41 ยะลา	YALA					4.7	2.9		7.6	293.1	
42 ยะหา	Yaha			4.5	5.3	8.8	5.4		23.0	169.4	
43 รามัน	Raman					7.1			7.1	420.4	
44 บันนังสตา	Bannang Satar		25.5	10.0					35.5	250.7	
45 เบตง	Betong					16.5	6.5		23.0	377.3	
46 นราธิวาส	NARATHIWAT*					29.9	2.1	0.6	32.6	333.9	-328.7
47 ยี่งอ	Yi-ngo					21.2			21.2	157.7	
48 ระแงะ	Rangae								0.0	74.3	
49 ตากใบ	Tak Bai										
50 สุไหงโกลก	Sungai Kolok								0.0	412.3	

สถานีฝน	Station	วันที่และจำนวนน้ำฝนเป็นมิลลิเมตร Date and amount of rainfall in millimeters							ฝนรวม มม. Total rainfall mm.	ฝนรวมตั้งแต่ 1 มกราคม Accumulative rainfall since 1 January	
		มิถุนายน June								ปริมาณ มม. Amount mm.	สูงต่ำกว่าปกติ Above or below Normal
		6	7	8	9	10	11	12			
51 ระนอง	RANONG			T	T	0.5	7.4	20.7	28.6	441.9	-679.3
52 กระบุรี	Kra Buri					2.5	2.9		5.4	72.5	
53 พังงา	PHANGNGA								0.0	41.1	
54 ตะกั่วป่า	Takua Pa	2.1	17.2	34.0	8.7	4.4	36.3	31.9	134.6	897.1	
55 กะปง	Kapong	11.8	6.7	11.5	6.2				36.2	688.5	
56 ท้ายเหมือง	Thai Muang		2.0	1.4	13.5		47.7		64.6	552.8	
57 ตะกั่วทุ่ง	Takua Thung					4.2	53.3		57.5	646.1	
58 ทับปุด	Thap Put				38.3	1.1			39.4	561.8	
59 ภูเก็ต	PHUKET*	33.5		T	4.9	T	69.9		108.3	412.8	-252.4
60 สนามบินภูเก็ต	Phuket Airport*	3.9		5.8	4.7		52.3		66.7	500.0	-333.8
61 กระบี่	KRABI				37.8				37.8	320.9	
62 อ่าวลึก	Ao Luk			T	49.6	T	9.5		59.1	541.1	
63 คลองท่อม	Khlong Tom		0.8	2.9	3.8	4.6	7.8		19.9	313.1	
64 ตรัง	TRANG	2.4	25.4	0.5	4.0	4.4	13.1	0.1	49.9	329.2	-385.1
65 สนามบินตรัง	Trang Airport*										
66 สิเกา	Sikao	1.8		36.0	6.9		35.8		80.5	238.8	
67 ย่านตาขาว	Yan Ta Khao								0.0	196.0	
68 ปะเหลียน	Palian			25.3	4.8	53.8			83.9	189.4	
69 สตูล	SATUN			9.0					9.0	147.1	-658.6
70 ทุ่งหว้า	Thung Wa		10.5	8.5	30.1	20.4			69.5	295.5	

สถานีฝน	Station	วันที่และจำนวนน้ำฝนเป็นมิลลิเมตร Date and amount of rainfall in millimeters							ฝนรวม มม. Total rainfall mm.	ฝนรวมตั้งแต่ 1 มกราคม Accumulative rainfall since 1 January	
		มิถุนายน June								ปริมาณ มม. Amount mm.	สูงต่ำกว่าปกติ Above or below Normal
		6	7	8	9	10	11	12			
กรุงเทพมหานคร	**BANGKOK METROPOLIS**										
1 สถานีเครื่องรับส่งวิทยุนนทบุรี	Overseas Radio Receiving Station								0.0	15.6	
2 ร.ร. การช่างนนทบุรี	Nonthaburi Trade School					0.8	1.1	0.6	2.5	127.9	
3 พลังงานปรมาณูแห่งชาติ	Atomic Energy For Peace								0.0	103.0	
4 กองกำกับการรถวิทยุ ฯ	MMP. Sub Division Car Center					1.8	2.7		4.5	123.4	
5 วิทยาลัยครูจันทรเกษม	Chankasem College Education								0.0	105.9	
6 การไฟฟ้าฝ่ายผลิต	Electrical Supply Authority								0.0	156.7	
7 ศูนย์ฝึกการบินพลเรือน	Civil Aviation Training Center									0.0	
8 ร.ร. โยธินบูรณะ	Yothin Burana School								0.0	70.6	
9 สถานีรถไฟบางบำหรุ	Bang Bamru Railway Station									0.0	
10 ร.ร. พาณิชการสยาม	Siam Commercial School								0.0	278.0	
11 ร.ร. การประชาสัมพันธ์	Public Relation School					3.5	2.0		5.5	117.0	
12 ร.ร. สามเสนนอก	Sam Sen Nok School					3.7	8.0	T	11.7	128.2	
13 มหาวิทยาลัยรามกำแพง	Ramkhamheeng University					2.6	3.4		6.0	158.7	
14 ร.ร. ศรีอุลัย	Sri Ulai School								0.0	237.4	
15 ร.ร. จิตรลดา	Chitlada School						1.7	9.0	10.7	121.1	
[illegible]บางกะปิ	Bangkapi Boundary								0.0	2.0	
17 เขตหนองจอก	Nong Chok Boundary									0.0	
18 กระทรวงศึกษาธิการ	Ministry of Education						6.2		6.2	108.5	
19 ร.ร. ช่างกลวิทยา	Changkol Vitthaya School								0.0	106.4	
20 ร. 1 พัน 2 รอ.	Second Infantry Battalion									0.0	
21 บ้านมนังคศิลา	Ban Manangkha Sila						12.4	T	12.4	98.4	
22 ร.ร. โฆสิตสโมสร	Kosit Samosorn School								0.0	225.1	
23 ประตูน้ำปทุมวัน	Pathumvan Irr.								0.0	106.1	
24 ร.ร. เฉลิมสาสน์ศึกษา	Chaloemsart Suksa School								0.0	76.3	
25 วิทยาลัยเพาะช่าง	Poh Chang College								0.0	194.8	
26 ร.ร. มาแตร์เดอี	Mater Dei School								0.0	76.9	
27 สถานีจ่ายไฟฟ้าบางกะปิ	Sup Center of Electrial Supply-Bangkapi								0.0	110.0	
28 วิทยาลัยพาณิชการธนบุรี	Thonburi Commercial College					T	T	T		192.0	
29 วิทยาลัยครูบ้านสมเด็จ	Bansomdet Teacher College					2.5	1.4	12.5	16.4	137.9	
30 เขตคลองสาน	Khlong San Boundary									0.0	
31 ร.ร. เตรียมทหาร	Armed Force Academy Preparatory-School					3.0	1.1		4.1	63.6	
32 ร.ร. กรุงเทพคริสเตียน	Bangkok Christian College					13.4		0.7	14.1	99.2	
33 ร.ร. ศรีวิกรม์	Srivikorn School									0.0	
34 ประตูน้ำพระโขนง	Prakhanong Irr.								0.0	107.2	
35 ร.ร. สมชิตศึกษา	Somchit Suksa School									0.0	
36 ร.ร. ยานนาเวศวิทยาคม	Yannavee Vitthayakhom School								0.0	45.3	
[illegible]. พระโขนง	Prakhanong School					6.5	8.0		14.5	39.5	
38 ร.ร. ช่องนนทรี	Chong Nonthri School								0.0	75.2	

อุณหภูมิสูงสุดและต่ำสุดประจำวันที่ ๖ — ๑๒ มิถุนายน ๒๕๒๐

Daily Max. and Min. Temperature 6 - 12 June 1977

สถานี	Station	อุณหภูมิสูงสุดและต่ำสุดเป็นองศา ซ. Max. and Min. Temperature in degree C.							เฉลี่ยสูงสุดต่ำสุด Average Max. Min.	เฉลี่ยในสัปดาห์ Weekly Mean	ค่าปกติประจำเดือน Monthly Normal
		6	7	8	9	10	11	12			
ภาคเหนือ	**NORTHERN PART**										
1 เชียงราย	CHIANG RAI	35.3 22.4	34.3 23.0	35.0 20.2	35.7 22.2	35.0 23.7	34.2 23.7	32.0 22.0	34.5 22.3	28.4	27.4
2 แม่ฮ่องสอน	MAE HONG SON	33.4 23.5	34.0 24.2	33.7 23.2	35.2 24.2	36.4 24.6	36.0 24.5	34.5 23.5	34.7 24.0	29.4	27.6
3 เชียงใหม่	CHIANG MAI	32.0 21.1	32.5 20.9	32.2 21.0	33.0 21.8	34.8 23.0	33.0 23.5	30.2 20.5	32.5 21.7	27.1	27.9
4 น่าน	NAN	37.2 24.1	36.9 24.1	37.0 24.5	38.0 24.5	38.7 24.7	36.7 24.7	31.0 24.0	36.5 24.4	30.4	28.6
5 ท่าวังผา	Tha Wang Pha	35.3 23.9	35.4 23.5	35.8 23.6	35.9 24.3	36.7 24.0	32.6 24.0	29.4 23.4	34.4 23.8	29.1	
6 ลำปาง	LAMPANG	36.2 23.3	35.2 24.2	36.7 23.8	37.4 24.4	38.4 24.4	35.2 26.1	34.5 24.8	36.2 24.4	30.3	28.4
7 แม่สะเรียง	Mae Sariang	33.4 23.0	31.4 23.9	33.8 20.8	35.9 23.9	36.2 23.5	34.8 24.5	32.5 22.3	34.0 23.1	28.6	27.5
8 แพร่	PHRAE	36.0 24.2	37.0 24.7	36.2 23.7	37.0 24.5	37.5 25.0	36.0 26.3	34.2 24.6	36.3 24.7	30.5	26.2
9 อุตรดิตถ์	UTTARADIT	37.8 25.2	37.4 24.9	37.7 24.4	37.2 25.3	37.9 25.7	35.9 27.4	35.0 24.2	37.0 25.3	31.1	28.9
10 ตาก	TAK	36.6 25.5	36.7 26.1	37.1 26.5	38.3 27.6	38.6 28.1	37.5 27.0	35.9 26.2	37.3 26.7	32.0	28.5
11 เขื่อนภูมิพล	Bhumibol Dam	36.5 25.3	36.6 26.0	36.8 25.4	39.0 27.4	38.7 28.2	36.5 26.1	35.1 24.4	36.9 26.1	31.5	28.5
12 พิษณุโลก	PHITSANULOK	38.1 26.0	38.1 26.3	38.0 26.4	38.2 27.0	38.7 24.4	36.0 27.4	35.2 24.9	37.4 26.1	31.8	29.1
13 แม่สอด	Mae Sot	32.8 23.1	32.7 22.7	33.1 23.5	32.7 24.4	34.8 25.0	31.2 25.6	33.3 22.5	32.9 23.8	28.4	27.1
14 เพชรบูรณ์	PHETCHABUN	36.7 23.5	37.7 24.4	38.0 23.5	38.2 25.0	38.4 26.1	36.4 23.5	31.5 22.3	36.7 24.0	30.4	28.2
15 หล่มสัก	Lom Sak	36.3 25.2	37.8 23.4	36.6 24.2	36.5 24.5	38.0 25.5	33.8 22.5	31.4 23.0	36.3 24.0	30.2	
16 วิเชียรบุรี	Wichian Buri	36.1 24.7	36.0 24.0	36.6 25.1	37.2 25.1	37.8 25.9	35.4 22.7	31.8 23.3	35.9 24.4	30.2	
ภาคตะวันออกเฉียงเหนือ	**NORTHEASTERN PART**										
1 หนองคาย	NONG KHAI	36.7 26.6	36.7 25.5	37.3 25.6	37.4 26.8	35.9 26.0	35.9 26.3	30.9 22.8	35.8 25.9	30.7	28.2
2 เลย	LOEI	37.8 23.4	37.9 22.8	38.5 24.0	38.7 23.6	37.4 25.4	36.8 23.9	32.7 21.6	37.1 23.5	30.3	28.0
3 อุดรธานี	UDON THANI	38.0 27.2	38.0 26.8	36.5 26.3	39.6 26.5	37.9 26.4	37.0 27.2	32.4 23.2	37.3 26.8	32.1	28.8
4 สกลนคร	SAKON NAKHON	38.4 26.5	38.6 26.2	38.7 26.9	38.4 26.9	37.1 29.0	36.9 27.5	31.7 24.3	37.1 26.8	32.0	28.3
5 นครพนม	NAKHON PHANOM	37.7 25.4	37.4 27.2	37.9 26.1	37.2 27.3	36.9 27.7	35.2 23.5	31.6 22.4	36.3 25.7	31.0	27.8
6 มุกดาหาร	Mukdahan	39.5 27.3	40.0 27.2	39.8 27.6	39.5 28.2	38.7 28.4	37.2 27.6	34.8 24.7	38.5 27.3	32.9	28.3
7 ขอนแก่น	KHON KAEN	38.2 25.7	38.2 26.1	38.6 26.2	39.4 27.0	36.2 27.5	36.9 26.4	32.5 23.5	37.4 26.1	31.8	28.9
8 โคราช	Korat	37.5 25.8	36.0 25.7	37.5 25.7	38.2 27.4	36.7 26.4	37.0 25.7	.. 23.2	37.5 25.7	31.6	
9 ร้อยเอ็ด	ROI ET	38.7 25.0	38.7 26.9	39.3 26.9	38.2 27.3	37.3 27.0	37.3 26.2	32.5 24.0	37.4 26.2	31.8	28.8
10 ชัยภูมิ	CHAIYAPHUM	37.0 25.6	37.4 26.1	38.6 25.7	37.8 26.7	37.5 26.9	37.0 25.1	32.6 21.7	36.8 25.4	31.1	28.4
11 อุบลราชธานี	UBON RATCHATHANI	37.5 25.5	38.5 27.2	37.6 26.5	37.0 26.7	37.2 27.0	36.4 26.5	34.0 22.1	36.9 25.9	31.3	28.5
12 สุรินทร์	SURIN	37.3 24.5	38.4 26.2	37.3 25.5	36.3 24.8	36.2 26.5	35.4 25.0	34.8 22.9	36.5 24.9	30.7	28.6
13 ท่าตูม	Tha Tum	37.8 25.5	38.2 26.2	38.4 26.9	36.9 26.2	.. 27.2	.. ..	.. ..	37.8 26.4	32.1	
14 นางรอง	Nang Rong	37.7 24.3	37.5 25.4	38.0 25.5	36.1 25.4	36.1 25.6	34.4 24.6	.. 21.7	36.8 24.5	30.7	

สถานี	Station	อุณหภูมิสูงสุดและต่ำสุดเป็นองศา ซ. Max. and Min. Temperature in degree C.							เฉลี่ยสูงสุด ต่ำสุด Average Max. Min.	เฉลี่ยในสัปดาห์ Weekly Mean	ค่าปกติประจำเดือน Monthly Normal
		6	7	8	9	10	11	12			
15 นครราชสีมา	NAKHON RATCHASIMA	37.3 23.5	38.8 23.8	36.7 24.5	38.7 24.5	37.6 25.4	36.1 24.0	35.1 24.0	37.5 24.2	30.8	28.7
16 ไชยภูมิ	Chok Chai	36.7 22.9	36.6 23.8	36.0 24.6	36.1 24.3	34.4 24.2	.. 23.5	.. ..	36.0 23.9	29.9	
ภาคกลาง	**CENTRAL PART**										
1 นครสวรรค์	NAKHON SAWAN	37.9 25.6	38.4 25.4	38.6 26.0	39.2 26.5	39.1 28.0	38.6 26.7	35.2 26.5	37.7 26.4	32.0	29.6
2 ลพบุรี	LOP BURI	37.6 25.5	37.8 26.1	37.1 26.0	37.1 26.4	37.1 27.2	35.4 26.2	33.0 24.2	36.4 25.9	31.2	28.9
3 สุพรรณบุรี	SUPHAN BURI	37.4 25.1	37.4 25.5	36.4 25.6	36.7 26.5	37.5 26.0	34.3 25.6	33.7 25.5	36.2 25.7	31.0	29.6
4 กาญจนบุรี	KANCHANABURI	36.8 24.9	37.4 26.0	38.4 25.8	37.2 26.5	36.4 26.8	35.3 26.0	33.4 25.2	36.7 25.9	31.3	29.0
5 ทองผาภูมิ	Thong Pha Phum	.. ..	.. ..	34.4 ..	34.2 22.8	35.1 24.4	32.3 21.6	35.1 23.1	34.2 23.0	28.6	
6 สนามบินดอนเมือง	Don Muang Airport	36.8 26.1	37.1 27.0	36.1 27.5	36.9 27.2	35.6 26.0	34.4 26.1	31.5 25.0	35.8 26.7	31.2	29.2
7 กรุงเทพมหานคร	BANGKOK METROPOLIS	36.5 25.9	36.8 26.3	37.7 26.8	36.7 26.8	35.3 27.7	33.7 25.4	32.0 24.5	35.5 26.2	30.9	29.0
8 ศูนย์วิจัย ฯ บางนา	Bang Na	36.9 26.0	37.1 26.3	37.8 26.3	37.4 26.7	35.8 26.0	33.7 24.6	31.9 23.6	35.8 25.9	30.8	
ภาคตะวันออก	**EASTERN PART**										
1 ปราจีนบุรี	PRACHIN BURI	35.8 25.4	35.9 25.8	36.0 26.5	35.2 26.5	36.2 27.0	35.2 25.6	33.0 24.7	35.3 25.9	30.6	28.7
2 กบินทร์บุรี	Kabin Buri	36.2 24.4	36.6 25.3	36.4 25.7	35.3 26.4	36.7 26.6	36.3 25.0	.. 24.2	36.2 25.4	30.8	
3 อรัญประเทศ	Aranyaprathet	35.5 24.6	36.0 25.9	36.0 26.0	36.1 25.8	35.6 27.1	36.5 25.1	34.0 24.3	35.6 25.5	30.6	28.6
4 ชลบุรี	CHON BURI	34.6 25.8	35.6 25.8	35.7 27.2	35.6 27.3	34.6 27.5	34.0 25.3	31.9 23.6	34.6 26.1	30.3	29.0
5 เกาะสีชัง	Ko Si Chang	32.3 27.4	32.3 28.0	32.1 28.5	33.0 27.3	33.1 29.0	31.9 26.7	31.6 23.6	32.3 27.2	29.8	29.4
6 สัตหีบ	Sattahip	34.6 26.4	34.7 26.0	34.6 26.0	34.8 26.5	32.6 26.9	.. 27.1	30.3 22.4	33.6 26.2	29.9	29.6
7 ระยอง	RAYONG										
8 จันทบุรี	CHANTHABURI	34.3 23.5	34.1 24.9	34.3 23.7	34.9 23.7	33.5 25.3	33.1 24.0	31.4 23.5	33.6 24.1	26.9	27.7
9 คลองใหญ่	Khlong Yai	33.3 23.7	33.2 24.1	33.4 24.5	32.8 22.7	32.9 24.2	32.8 23.7	31.9 23.5	32.9 23.8	26.4	27.2
ภาคใต้	**SOUTHERN PART**										
1 หัวหิน	Hua Hin	33.1 24.8	34.4 25.5	34.8 25.1	33.6 25.4	33.7 26.2	32.0 24.9	32.7 25.7	33.5 25.4	29.4	29.0
2 ประจวบคีรีขันธ์	PRACHUAP KHIRI KHAN	33.0 24.1	33.0 25.4	33.8 25.1	32.5 27.0	32.5 25.5	31.5 24.4	30.5 23.9	32.4 25.1	28.8	28.5
3 ชุมพร	CHUMPHON	35.6 23.6	36.0 24.5	34.8 24.6	35.1 24.8	33.0 24.1	31.9 23.2	30.5 22.6	33.8 23.9	28.9	27.6
4 สุราษฎร์ธานี	SURAT THANI	35.2 22.5	35.8 23.3	36.4 24.5	35.2 23.0	33.2 23.6	32.0 23.5	31.8 22.7	34.2 23.2	28.8	28.1
5 เกาะสมุย	Ko Samui	33.5 26.6	34.0 27.0	35.2 26.8	35.0 27.4	31.8 26.4	32.0 24.0	33.0 24.3	33.5 26.1	29.8	
6 นครศรีธรรมราช	NAKHON SI THAMMARAT	33.5 23.3	34.4 23.9	32.7 25.0	33.4 24.0	32.1 23.6	30.9 23.0	32.7 22.6	32.8 23.8	28.2	28.4
7 สงขลา	SONGKHLA	32.8 24.7	33.3 25.7	35.1 25.6	31.5 24.8	32.2 24.4	31.4 24.3	31.6 23.9	32.6 24.7	28.6	28.5
8 ปัตตานี	PATTANI	33.7 22.7	33.5 23.1	33.9 22.8	32.3 23.0	33.6 22.9	29.6 24.0	32.2 23.5	32.7 23.2	27.9	28.2
9 นราธิวาส	NARATHIWAT	33.9 23.5	33.4 24.4	34.6 24.0	34.2 23.5	34.5 23.8	31.1 23.8	31.6 23.4	33.3 23.7	28.5	27.7
10 ระนอง	RANONG	32.3 23.8	32.8 24.6	32.9 25.1	33.2 25.2	32.7 24.8	32.1 25.2	30.5 23.1	32.4 24.3	28.3	26.7
11 ภูเก็ต	PHUKET	32.8 24.3	33.0 24.5	33.0 22.5	32.5 24.7	32.5 23.8	27.7 25.7	31.0 23.6	31.8 23.9	27.8	27.8
12 สนามบินภูเก็ต	Phuket Airport	31.9 24.1	31.5 24.5	32.0 23.5	32.0 24.5	31.0 24.3	26.7 23.5	29.1 23.6	30.6 24.0	27.3	27.7
13 สนามบินตรัง	Trang Airport	34.3 23.3	35.3 23.7	34.4 23.5	33.0 25.1	31.9 23.1	30.9 23.4	32.3 23.0	33.2 23.3	28.2	27.6

REMARKS

1. **Meteorological Department's Station** (with * mark). Rainfall observation is performed daily at 07.00 a.m. by the Meteorological Department's personnel. Therefore the daily amount of rainfall in this publication means the total amount of rainfall in 24 hr. period from 07.00 a.m. of the recorded date to 07.00 a.m. of the following day.

2. **Voluntary Rainfall Station** (without * mark) located at District and Province. Rainfall observation is performed daily at 09.00 a.m. by the voluntary observer. The daily amount of rainfall means the total amount of rainfall in 24 hr. period from 09.00 a.m. of the recorded date to 09.00 a.m. of the following day.

3. **Rainfall and Temperature Data.** The daily rainfall and temperature observations are submitted to the Meteorological Department soon after the measurement by the following means :—

   — By radio or telegraph from the Meteorological Department's stations.

   — By telegraph from voluntary rainfall stations

   Those daily reports generally arrive at the Meteorological Department from about 07.00 a.m. to 07.00 p.m.

4. **Rainfall Intensity in 1 day** (24 hours)

Light Rainfall	amounts	0.1 — 10.0	millimetres
Moderate Rainfall	,,	10.1 — 35.0	,,
Heavy Rainfall	,,	35.1 — 90.0	,,
Very Heavy Rainfall	,,	90.1	millimetres and above
Blank	represents	No rainfall or observation of rainfall does not arrive in time for publication.	
T	,,	Trace or light rainfall with amount less than 0.1 millimetres.	

Various Data in this publication are published hurriedly to service the user. Therefore the user should be cautious in using them. If there is any doubts please inquired the Meteorological Statistics Subdivision of the Climatology Division for further informations by dialing the number 3916054 and 3910178.

Meteorological Department
Bangkok Metropolis

Climatology Division.

● กำหนดออก สัปดาห์ละ 1 ฉบับ ปีละ 52 ฉบับ

● ค่าบำรุง ฉบับละ 5 บาท ปีละ 150 บาท

● การบอกรับ ติดต่อที่กองภูมิอากาศ กรมอุตุนิยมวิทยา

โทร. 3916054

พิมพ์ที่โรงพิมพ์กรมอุตุนิยมวิทยา กระทรวงคมนาคม กรุงเทพมหานคร

นายสมิทธ ธรรมสโรช ผู้พิมพ์ผู้โฆษณา 2520

M06.1/573
T36.4we

กรมอุตุนิยมวิทยา กระทรวงคมนาคม

รายงานอากาศประจำสัปดาห์ ระหว่างวันที่ ๑๓ – ๑๙ มิถุนายน ๒๕๒๐

และ

การคาดหมายลักษณะอากาศ ระหว่างวันที่ ๒๐ – ๒๖ มิถุนายน ๒๕๒๐

ฉบับที่ ๒๕/๒๕๒๐

น.อ. ดร. ขจิต บัวจิตติ

อธิบดีกรมอุตุนิยมวิทยา

ATMOSPHERIC SCIENCES
LIBRARY
JUL 7 1977
N.O.A.A.
U.S. Dept. of Commerce

METEOROLOGICAL DEPARTMENT

MINISTRY OF COMMUNICATIONS

BANGKOK, THAILAND

WEEKLY WEATHER REPORT

DURING THE PERIOD 13 – 19 JUNE 1977

AND

WEATHER OUTLOOK

DURING 20 – 26 JUNE 1977

No 25/1977

Capt. Kajit Buajitti

Director – General

หมายเหตุ

1. **สถานีของกรมอุตุนิยมวิทยา** (มีเครื่องหมาย *) ทำการตรวจวัดจำนวนฝน ตกเวลา 07.00 น. ทุกวัน โดยเจ้าหน้าที่ของกรมอุตุนิยมวิทยา ดังนั้น จำนวนฝนรายวันในรายงานเล่มนี้ หมายถึงปริมาณฝนรวมในช่วงเวลา 24 ชั่วโมง ตั้งแต่เวลา 07.00 น. ของวันที่แจ้งไว้ในรายงาน จนถึงเวลา 07.00 น. ของวันรุ่งขึ้น

2. **สถานีฝนอำเภอและจังหวัด** (ไม่มีเครื่องหมาย *) ทำการ ตรวจวัด จำนวนฝนตกเวลา 09.00 น. ทุกวัน โดยเจ้าหน้าที่ ที่อยู่ในอำเภอหรือจังหวัดที่ได้รับแต่งตั้งจากกรมอุตุนิยมวิทยา ดังนั้น จำนวนฝนรายวัน หมายถึงปริมาณฝนรวมในช่วงเวลา 24 ชั่วโมง ตั้งแต่เวลา 09.00 น. ของวันที่แจ้งไว้ในรายงานจนถึงเวลา 09.00 น. ของวันรุ่งขึ้น

3. **ข้อมูลฝนและอุณหภูมิ** ที่พิมพ์ในรายงานเล่มนี้ เป็นข้อมูลที่เจ้าหน้าที่ผู้ทำการตรวจรายงานมายังกรมอุตุนิยมวิทยา ทุกวันภายหลังการตรวจ
   - สถานีของกรมอุตุนิยมวิทยา รายงานทางวิทยุโทรศัพท์หรือโทรเลข
   - สถานีฝนอำเภอและจังหวัด รายงานทางโทรเลข

   รายงานดังกล่าวนี้ กรมอุตุนิยมวิทยาจะได้รับตั้งแต่เวลาประมาณ 07.00 น. จนถึงเวลา 19.00 น.

4. **เกณฑ์ฝนใน 1 วัน** (24 ชั่วโมง)

ฝนเล็กน้อย	จำนวนตั้งแต่	0.1 — 10.0 มิลลิเมตร
ฝนปานกลาง	„	10.1 — 35.0 „
ฝนหนัก	„	35.1 — 90.0 „
ฝนตกหนักมาก	„	90.1 มิลลิเมตร ขึ้นไป
ช่องว่าง	หมายความว่า	ไม่มีฝนตกหรือยังไม่ได้รับรายงาน
T	„	ฝนตกน้อยไม่ถึง 0.1 มิลลิเมตร

ข้อมูลต่าง ๆ เหล่านี้ได้ดำเนินการจัดพิมพ์โดยรีบด่วน เพื่อสนองความต้องการแก่ผู้ใช้ จึงยังไม่ได้ทำการตรวจสอบ ฉะนั้น ผู้ใช้จึงควรพิจารณาข้อมูลก่อนที่จะนำไปใช้ หากมีข้อสงสัยประการใด โปรดติดต่อสอบถามเจ้าหน้าที่ งานสถิติอุตุนิยมวิทยา กองภูมิอากาศ โทรศัพท์ 3916054 และ 3910178

กองภูมิอากาศ กรมอุตุนิยมวิทยา
กรุงเทพมหานคร

การคาดหมายลักษณะอากาศใน ๗ วันข้างหน้า

ทั้งแต่วันที่ ๒๐ – ๒๖ มิถุนายน ๒๕๒๐

ลักษณะทั่วไป

คาดว่าลมมรสุมตะวันตกเฉียงใต้ซึ่งพัดผ่านประเทศไทยจะมีกำลังแรงขึ้น

ภาคเหนือ ภาคตะวันออกเฉียงเหนือ	จะมีฝนเป็นแห่ง ๆ ส่วนมากในบริเวณตอนล่างของภาค
ภาคกลาง ภาคตะวันออกรวมทั้งชายฝั่ง	จะมีฝนหรือฝนฟ้าคะนองกระจาย
ภาคใต้ฝั่งตะวันตก	จะมีฝนกระจายในระหว่างบ่ายถึงค่ำ
ภาคใต้ฝั่งตะวันออก	จะมีฝนเกือบทั่วไป
กรุงเทพมหานคร	จะมีฝนหรือฝนฟ้าคะนองเป็นแห่ง ๆ

กรมอุตุนิยมวิทยา

๒๐ มิ.ย. ๒๐

Weather outlook for the period 20 – 26 June 1977

General Situation

The southwest monsoon which passes through Thailand is expected to intensify.

Northern Part: Northeastern Part:	Widely scattered showers mostly in the southern portion.
Central Part: Eastern part and Coastal Area:	Scattered showers or thundershowers.
Southern Thailand East Coast:	Scattered showers during afternoon and evening.
Southern Thailand West Coast:	Almost widespread rain.
Bangkok Metropolis:	Widely scattered showers or thundershowers.

Meteorological Department
20 June 1977

สรุปลักษณะอากาศทั่วไปในรอบสัปดาห์
ทั้งแต่วันที่ ๑๓ – ๑๙ มิถุนายน ๒๕๒๐

๑. ในตอนต้นสัปดาห์ หย่อมความกดอากาศต่ำซึ่งมีกำลังค่อนข้างแรงได้ก่อตัวขึ้นในบริเวณด้านตะวันออกของอ่าวเบงกอล ส่วนตอนกลางและปลายสัปดาห์ ร่องมรสุมซึ่งมีกำลังปานกลางได้พัดปกคลุมประเทศไทย ลักษณะเช่นนี้ทำให้บริเวณประเทศไทยมีฝนและฝนฟ้าคะนองกระจาย โดยมีฝนหนักถึงหนักมากเป็นบางแห่งเกือบตลอดสัปดาห์

อนึ่ง ในวันที่ ๑๔ เดือนนี้ ได้มีพายุดีเปรสชั่นก่อตัวขึ้นในทะเลจีนใต้ ซึ่งต่อมาได้ทวีกำลังแรงขึ้นเป็นพายุโซนร้อน "รูท" มีศูนย์กลางอยู่ห่างประมาณ ๕๐๐ กิโลเมตร ทางตะวันออกเฉียงใต้ของฮ่องกง ครั้นแล้วได้เคลื่อนตัวทางเหนือผ่านเกาะฟอร์โมซา ต่อมาได้ออนกำลังลงเป็นพายุนอกโซนร้อนในวันที่ ๑๗

๒. รายงานอุณหภูมิสูงสุดในภาคต่าง ๆ ของประเทศไทยมีดังนี้.–

ภาคเหนือ	๓๗.๔ °ซ.ที่ อ.เมือง	จ.พิษณุโลก	เมื่อวันที่	๑๗ มิ.ย.
ภาคตะวันออกเฉียงเหนือ	๓๔.๔ °ซ.ที่ อ.เมือง	จ.นครราชสีมา	"	๑๗ มิ.ย.
ภาคกลาง	๓๙.๑ °ซ.ที่ อ.เมือง	จ.นครสวรรค์	"	๑๔ มิ.ย.
ภาคตะวันออก	๓๕.๔ °ซ.ที่ อ.อรัญประเทศ	จ.ปราจีนบุรี	"	๑๖ มิ.ย.
ภาคใต้	๓๖.๑ °ซ.ที่ อ.เมือง	จ.ประจวบคีรีขันธ์	"	๑๖ มิ.ย.

๓. รายงานฝนสูงสุดในภาคต่าง ๆ ของประเทศไทยมีดังนี้.–

ภาคเหนือ	๖๓.๐ มม.ที่ อ.วังทอง	จ.พิษณุโลก	เมื่อวันที่	๑๖ มิ.ย.
ภาคตะวันออกเฉียงเหนือ	๑๔๓.๖ มม.ที่ อ.บึงกาฬ	จ.หนองคาย	"	๑๗ มิ.ย.
ภาคกลาง	๕๗.๔ มม.ที่ อ.พยุหคีรี	จ.นครสวรรค์	"	๑๔ มิ.ย.
ภาคตะวันออก	๑๔๐.๔ มม.ที่ อ.เมือง	จ.จันทบุรี	"	๑๔ มิ.ย.
ภาคใต้	๓๑.๔ มม.ที่ อ.คลองท่อม	จ.กระบี่	"	๑๔ มิ.ย.

กรมอุตุนิยมวิทยา

๒๐ มิ.ย. ๒๐

Weekly weather Summary

Period 13 - 19 June 1977

1. During the beginning of the week a rather active low pressure cell formed in the eastern portion of the Bay of Bengal. The moderate westerly wind prevailed over Thailand during the middle and the last periods. As a consequence scattered rainshowers and thundershowers with isolated heavy to very heavy falls occurred the whole Country throughout most of the week.

A tropical depression developed in South China Sea on 14 th. June and later intensified to be a tropical storm "Ruth". It was centered about 500 kilometers southeast of Hong Kong, moved northward throuth Formosa and was downgraded to the extra - tropical storm on 17 th. June.

2. Highest temperature in various parts of Thailand were as follows:-

Northern Part	37.8°C.at Amphoe Muang	Phitsanulok	on	17	Jun.
Northeastern Part	38.4°C.at Amphoe Muang	Nakhon Ratchasima	"	17	Jun.
Central Part	39.1°C.at Amphoe Muang	Nakhon Sawan	"	14	Jun.
Eastern Part	35.9°C.at Aranyaprathet	Prachin Buri	"	16	Jun.
Southern Part	36.1°C.at Amphoe Muang	Prachuap Khiri Khan	"	16	Jun.

3. Heaviest rainfall in various parts of Thailand were as follows:-

Northern Part	63.0 mm.at Wang Thong	Phitsanulok	on	16	Jun.
Northeastern Part	143.6 mm.at Bung Kan	Nong Khai	"	17	Jun.
Central Part	57.5 mm.at Phayuhakhiri	Nakhon Sawan	"	14	Jun.
Eastern Part	140.5 mm.at Amphoe Muang	Chanthaburi	"	18	Jun.
Southern Part	71.8 mm.at Khlong Tom	Krabi	"	18	Jun.

Meteorological Department
20 June 1977

ข่าวอากาศเกี่ยวกับการเกษตรประจำวันที่

เมื่อวันที่ 13 – 19 มิถุนายน 2520 มีลักษณะอากาศซึ่งพอสรุปได้ดังต่อไปนี้ : –

ในตอนต้นสัปดาห์ หย่อมความกดอากาศต่ำซึ่งมีกำลังปานกลางได้ก่อตัวขึ้นในบริเวณด้านตะวันออกของอ่าวเบงกอล ส่วนตอนกลางและปลายสัปดาห์ ลมฝ่ายตะวันตกซึ่งมีกำลังปานกลางได้พัดปกคลุมประเทศไทย ลักษณะเช่นนี้ทำให้บริเวณประเทศไทยมีฝนและฝนฟ้าคะนองกระจาย โดยมีฝนหนักถึงหนักมากเป็นบางแห่งเกือบตลอดสัปดาห์

อนึ่ง ในวันที่ 14 เดือนนี้ ได้มีพายุดีเปรสชั่นก่อตัวขึ้นในทะเลจีนใต้ซึ่งต่อมาได้ทวีกำลังแรงขึ้นเป็นพายุโซนร้อน " รูท " มีศูนย์กลางอยู่ห่างประมาณ 500 กิโลเมตรทางตะวันออกเฉียงใต้ของฮ่องกง แล้วได้เคลื่อนตัวห่างเหนือผ่านเกาะฟอร์โมซา ต่อมาได้อ่อนกำลังลงเป็นพายุนอกโซนร้อนในวันที่ 17

ข้อควรทราบ

ในระยะสัปดาห์นี้ บริเวณประเทศไทยตอนบนจะมีฝนเป็นแห่ง ๆ เป็นส่วนมาก แต่ปริมาณน้ำฝนจะมากน้อย ฉะนั้นกสิกรควรระมัดระวังการขาดแคลนน้ำในการเพาะปลูกพืชในระยะนี้ด้วย ส่วนภาคใต้ยังคงมีฝนดีโดยเฉพาะบริเวณภาคใต้ฝั่งตะวันตก.

กรมอุตุนิยมวิทยา
20 มิถุนายน 2520

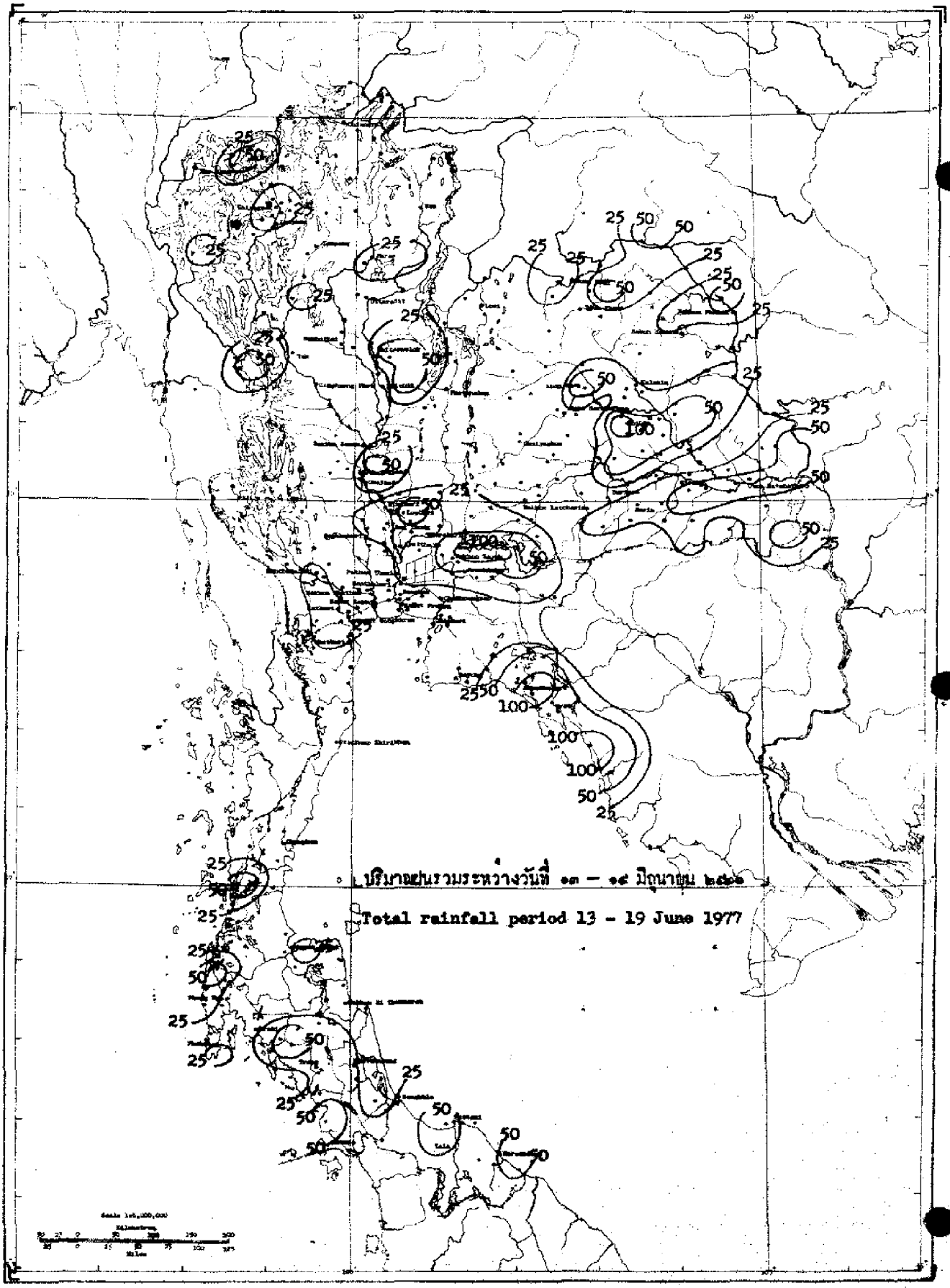
ปริมาณฝนรวมระหว่างวันที่ ๑๓ – ๑๙ มิถุนายน ๒๕๒๐
Total rainfall period 13 - 19 June 1977

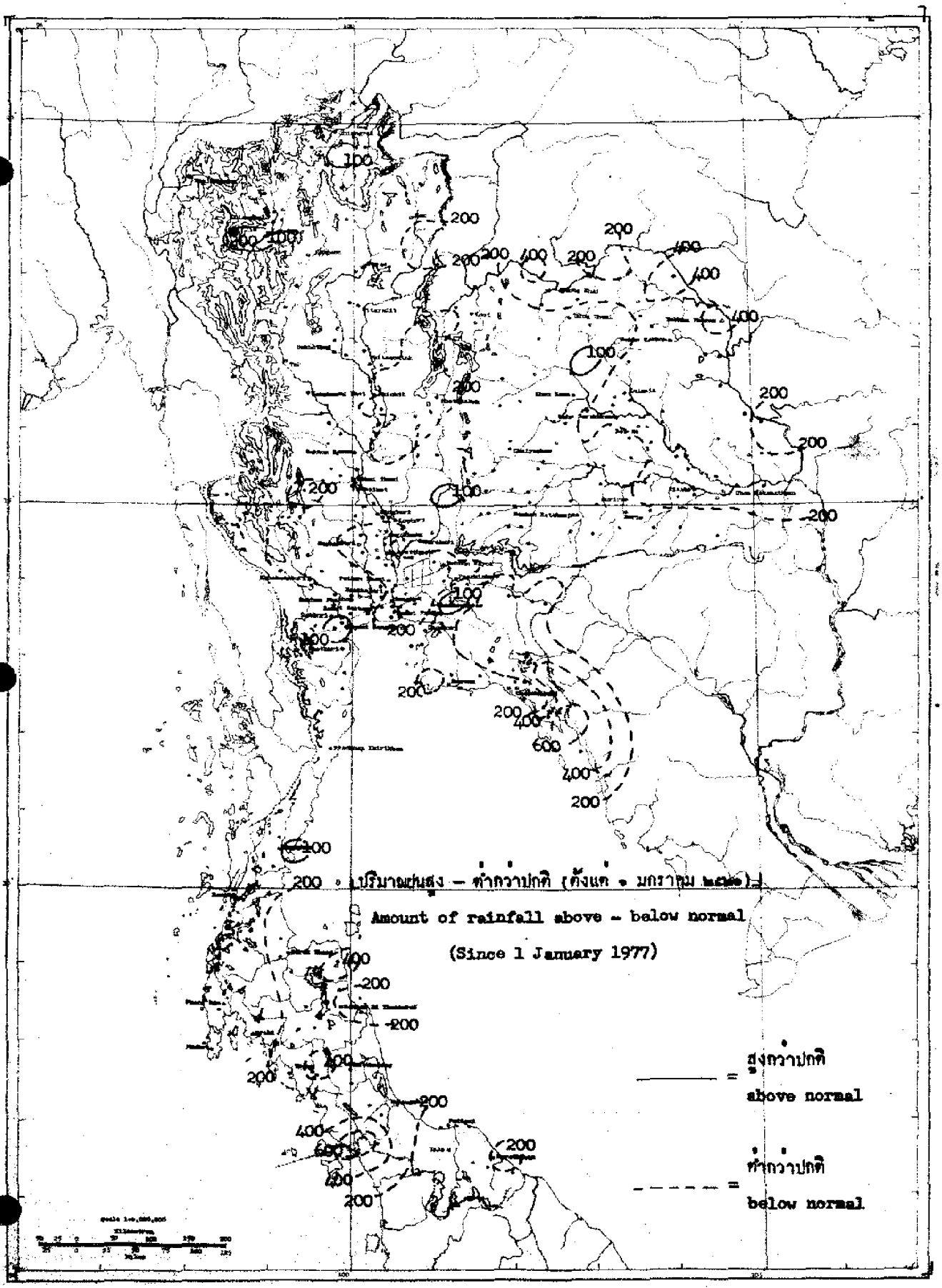
ปริมาณฝนสูง – ต่ำกว่าปกติ (ตั้งแต่ 1 มกราคม 2520)
Amount of rainfall above – below normal
(Since 1 January 1977)
สูงกว่าปกติ
above normal
ต่ำกว่าปกติ
below normal

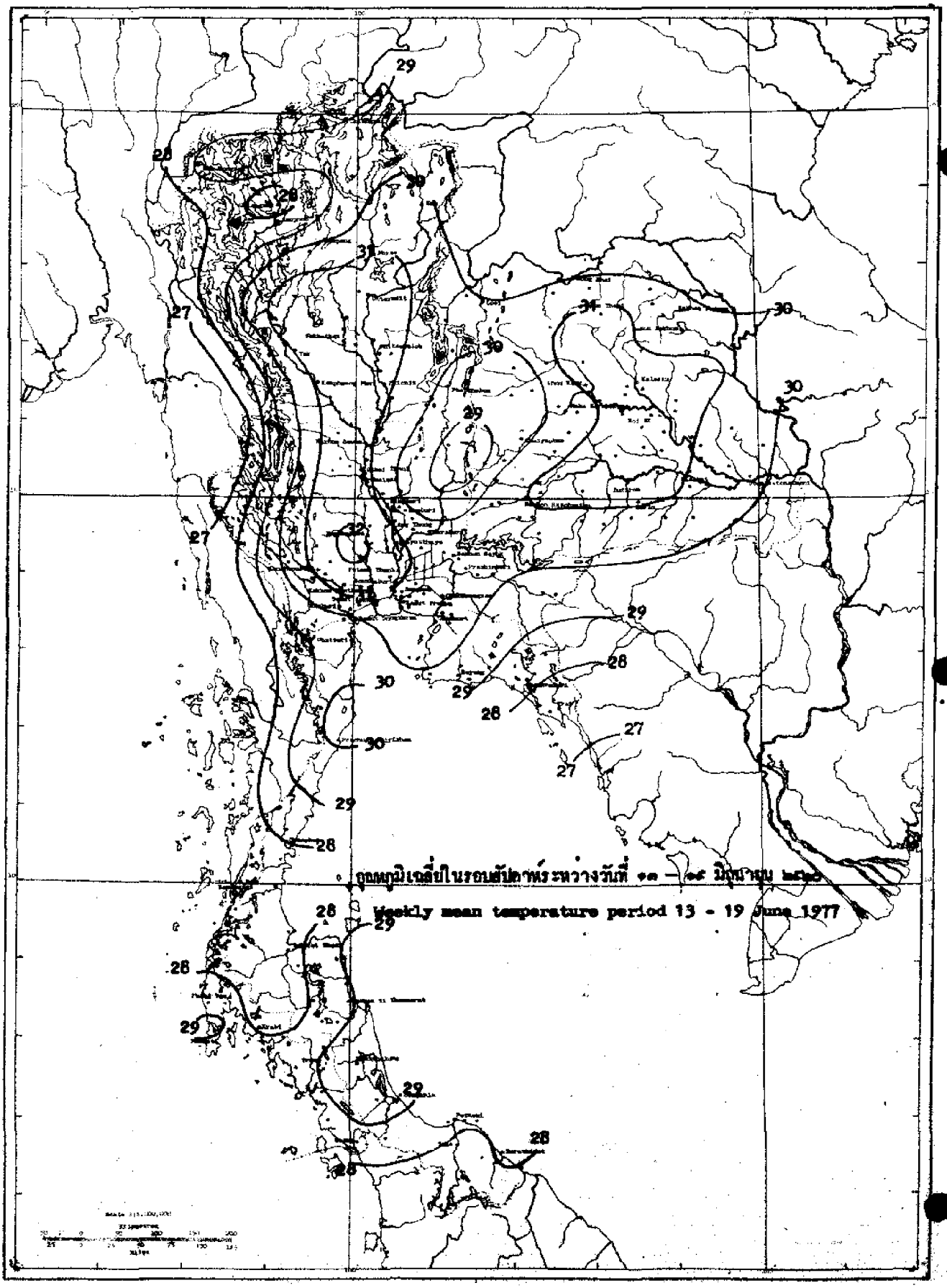

อุณหภูมิเฉลี่ยในรอบสัปดาห์ระหว่างวันที่ ๑๓ — ๑๙ มิถุนายน ๒๕๒๐

Weekly mean temperature period 13 - 19 June 1977

สถานีฝน	Station	วันที่และจำนวนน้ำฝนเป็นมิลลิเมตร Date and amount of rainfall in millimeters มิถุนายน June 13	14	15	16	17	18	19	ฝนรวม มม. Total rainfall mm.	ฝนรวมตั้งแต่ 1 มกราคม Accumulative rainfall since 1 January ปริมาณ มม. Amount mm.	สูงต่ำกว่าปกติ Above or below Normal
ภาคเหนือ	**NORTHERN PART**										
1 เชียงราย	CHIANG RAI*	T						4.6	4.6	420.7	-131.3
2 แม่สาย	Mae Sai	8.2	T						8.2	320.3	- 17.7
3 เชียงแสน	Chiang Saen								0.0	435.4	+ 12.0
4 เชียงของ	Chiang Khong		6.7						6.7	348.6	- 92.8
5 แม่จัน	Mae Chan			4.4					4.4	269.9	
6 แม่สรวย	Mae Suai								0.0	350.5	- 39.0
7 เทิง	Thoeng								0.0	417.2	- 94.4
8 เชียงคำ	Chiang Kham								0.0	399.2	- 23.7
9 เวียงป่าเป้า	Wiang Pa Pao								0.0	176.9	-149.2
10 พาน	Phan			3.8					3.8	486.4	+151.7
11 แม่ใจ	Mae Chai								0.0	548.9	+ 47.3
12 พะเยา	Phayao	2.5							2.5	346.9	- 8.6
13 จุน	Chun								0.0	172.7	-367.3
14 แม่ฮ่องสอน	MAE HONG SON*	5.0	0.3	2.3					7.6	356.3	- 43.8
15 ปาย	Pai		57.0						57.0	291.7	-105.2
16 ขุนยวม	Khun Yuam			9.0					9.0	353.2	- 9.9
17 แม่ลาน้อย	Mae La Noi	3.3	3.7	10.5					14.2	372.9	
18 แม่สะเรียง	Mae Sariang*	3.0	3.3	22.6	0.1	5.4			34.4	374.3	- 25.3
19 เชียงใหม่	CHIANG MAI*	10.8	2.3	1.7	11.2				26.0	396.1	+ 2.4
20 ฝาง	Fang		2.8						2.8	338.2	- 12.0
21 แม่อาย	Mae Ai										
22 เชียงดาว	Chiang Dao								0.0	365.4	-101.1
23 แม่แตง	Mae Taeng	4.6	0.1	7.9					12.6	370.5	+ 22.9
24 แม่ริม	Mae Rim		38.1						38.1	323.7	- 26.1
25 สันทราย	San Sai	3.4							3.4	359.3	- 0.2
26 ดอยสะเก็ด	Doi Saket	15.5		4.9					20.4	356.3	+ 36.8
27 สันกำแพง	San Kamphaeng	42.6							42.6	289.9	+ 37.7
28 หางดง	Hang Dong	20.4	8.2						28.6	361.8	+ 37.2
29 สารภี	Saraphi	3.6	5.7	0.8					10.1	268.1	
30 สันป่าตอง	San Pa Tong	8.4							8.4	223.0	- 78.4
31 จอมทอง	Chom Thong		20.1	8.7					28.8	506.3	+217.3
32 ฮอด	Hot	18.2	2.5						20.7	239.6	-124.3
33 ลำพูน	LAMPHUN	19.5	1.5						21.0	336.3	+ 28.1
34 ป่าซาง	Pa Sang	13.9	7.4						21.3	458.7	+160.7
35 ลี้	Li	0.4	3.4						3.8	454.6	+ 44.1
36 ลำปาง	LAMPANG*	0.2	1.4						1.6	339.7	- 29.7
37 งาว	Ngao		19.1						19.1	380.5	- 50.7
38 แจ้ห่ม	Chae Hom								0.0	313.0	+ 3.3
39 เกาะคา	Ko Kha	5.9	9.8	5.9					21.6	373.4	+ 9.7
40 สบปราบ	Sop Prap	0.4		6.8					7.2	251.6	-131.7

สถานีฝน	Station	วันที่และจำนวนน้ำฝนเป็นมิลลิเมตร Date and amount of rainfall in millimetres							ฝนรวม มม. Total rainfall mm.	ฝนรวมตั้งแต่ 1 มกราคม Accumulative rainfall since 1 January	
		มิถุนายน June								ปริมาณ มม. Amount mm.	สูงต่ำกว่าปกติ Above or below Normal
		13	14	15	16	17	18	19			
41 เถิน	Thoen	18.3		8.5					26.8	194.4	-102.3
42 แม่ฟริก	Mae Phrik			2.0					2.0	236.3	- 68.7
43 แพร่	PHRAE*		0.1						0.1	315.8	- 54.3
44 สอง	Song								0.0	359.7	- 75.9
45 สูงเม่น	Sung Men								0.0	219.4	- 73.9
46 เด่นชัย	Den Chai		39.4						39.4	361.8	- 80.5
47 น่าน	NAN*		12.0					T	12.0	399.7	- 58.7
48 ทุ่งช้าง	Thung Chang								0.0	470.3	- 35.1
49 เชียงกลาง	Chiang Klang								0.0	376.2	
50 ท่าวังผา	Tha Wang Pha*		5.3					7.0	12.3	481.7	- 12.2
51 ปัว	Pua								0.0	368.0	- 47.5
52 สา	Sa								0.0	209.6	-202.6
53 นาน้อย	Na Noi								0.0	289.1	- 15.0
54 อุตรดิตถ์	UTTARADIT*		T	9.4		2.4			11.8	437.6	- 38.7
55 ฟากท่า	Fak Tha								0.0	193.4	-245.3
56 น้ำปาด	Nam Pat		14.5						14.5	268.3	-147.7
57 สนามบินอุตรดิตถ์	Uttaradit Airport*										
58 ท่าปลา	Tha Pla			32.6					32.6	372.8	- 59.0
59 ลับแล	Laplae			21.1					21.1	370.4	- 73.6
60 ตาก	TAK*	0.3		0.7	T				1.0	228.4	-136.7
61 เขื่อนภูมิพล	Bhumibol Dam*	14.9	T	1.1	2.5				18.5	278.0	- 42.1
62 บ้านตาก	Ban Tak								0.0	200.4	- 92.9
63 แม่ระมาด	Mae Ramat										
64 แม่สอด	Mae Sot*	20.7	2.8	0.6	43.3		T	9.6	77.0	338.5	- 75.6
65 สุโขทัย	SUKHOTHAI								0.0	90.2	
66 ทุ่งเสลี่ยม	Thung Saliam								0.0	311.7	- 30.4
67 สวรรคโลก	Sawankhalok								0.0	91.9	
68 กงไกรลาศ	Kong Krailat			18.1	3.0				21.1	230.6	-180.9
69 บ้านด่านลานหอย	Ban Dan Lan Hoi								0.0	195.9	-231.0
70 พิษณุโลก	PHITSANULOK*	31.5	T	8.0	3.6			30.2	73.3	399.4	- 63.2
71 นครไทย	Nakhon Thai								0.0	183.8	-230.1
72 พรหมพิราม	Phrom Phiram			19.1	12.8				31.9	216.1	-123.7
73 วังทอง	Wang Thong	6.7	0.3	3.2	63.0				73.2	294.8	-126.4
74 บางกระทุ่ม	Bang Krathum			12.4					12.4	181.2	-268.1
75 กำแพงเพชร	KAMPHAENG PHET		5.2						5.2	177.4	-160.1
76 ทรานกระต่าย	Phan Kratai								0.0	245.2	-197.9
77 คลองขลุง	Khlong Khlung								0.0	190.6	-181.9
78 ขาณุวรลักษบุรี	Khanu Woralaksaburi		T	2.3					2.3	295.9	-113.5
79 พิจิตร	PHICHIT			51.7					51.7	245.7	-188.2
80 สามง่าม	Sam Ngam	12.0							12.0	221.4	-164.0
81 ตะพานหิน	Taphan Hin								0.0	110.4	-301.3

สถานีฝน Station	วันที่และจำนวนน้ำฝนเป็นมิลลิเมตร Date and amount of rainfall in millimeters มิถุนายน June '13	14	15	16	17	18	19	ฝนรวม มม. Total rainfall mm.	ฝนรวมตั้งแต่ 1 มกราคม Accumulative rainfall since 1 January ปริมาณ มม. Amount mm.	สูงต่ำกว่าปกติ Above or below Normal
82 บางมูลนาก Bang Mun Nak								0.0	198.9	-171.0
83 โพทะเล Pho Thale		6.0						6.0	147.9	-223.6
84 เพชรบูรณ์ PHETCHABUN*	0.2				T			2.0	229.5	-225.4
85 หล่มเก่า Lom Kao								0.0	163.7	-193.7
86 หล่มสัก Lom Sak*			5.1		0.1			5.2	309.8	-103.0
87 วนแดน Chon Daen		0.7	4.5					10.9	377.2	- 0.4
88 หนองไผ่ Nong Phai										
89 วิเชียรบุรี Wichian Buri*		3.7	5.0		0.3			9.0	369.3	- 36.5
ภาคตะวันออกเฉียงเหนือ NORTHEASTERN PART										
1 เลย LOEI*					2.0		15.4	17.4	361.6	- 98.3
2 เชียงคาน Chiang Khan								0.0	302.7	-177.1
3 ท่าลี่ Tha Li								0.0	231.4	- 64.1
4 ด่านซ้าย Dan Sai								0.0	123.5	-272.4
5 วังสะพุง Wang Saphung	1.3		7.6					8.9	325.2	-114.3
6 หนองคาย NONG KHAI					16.6		6.1	22.7	333.5	-285.6
7 ศรีเชียงใหม่ Si Chiang Mai					35.2			35.2	212.5	-402.5
8 ท่าบ่อ Tha Bo	6.0				24.7			30.7	253.2	-253.0
9 โพนพิสัย Phon Phisai		4.0						4.0	489.3	- 72.9
10 บึงกาฬ Bung Kan					143.6			143.6	557.6	-267.4
11 เซกา Seka	1.4				12.9			14.3	382.6	- 22.2
12 อุดรธานี UDON THANI		4.9	1.5		9.2		T	15.6	353.0	-187.8
13 เพ็ญ Phen		39.5			12.8			52.3	162.3	-272.5
14 กุมภวาปี Kumphawapi					3.2			3.2	209.3	-172.6
15 หนองหาน Nong Han								0.0	225.2	-150.7
16 หนองบัวลำภู Nong Bua Lam Phu										
17 สกลนคร SAKON NAKHON*	1.0	2.0	14.1					17.1	257.6	-262.4
18 วานรนิวาส Wanon Niwat	5.1							5.1	140.7	-443.5
19 สว่างแดนดิน Sawang Daen Din	3.6							3.6	333.3	-255.3
20 พรรณานิคม Phanna Nikhom			27.0					27.0	243.9	-228.9
21 นครพนม NAKHON PHANOM	0.9	13.4	12.5	11.2			1.9	39.9	353.5	-413.2
22 บ้านแพง Ban Phaeng			1.3		23.8			25.1	297.3	-574.1
23 ท่าอุเทน Tha Uthen	14.8		35.7					50.5	412.7	-247.7
24 นาแก Na Kae	1.8	1.1	2.8					5.7	222.5	-311.5
25 ธาตุพนม That Phanom		13.9	9.0					22.9	209.6	-348.9
26 มุกดาหาร Mukdahan*	1.8	39.2		T		T	1.5	42.5	178.5	-310.1
27 กาฬสินธุ์ KALASIN					6.4			6.4	203.0	-246.9
28 ยางตลาด Yang Talat					1.3			1.3	135.5	-281.9
29 สหัสขันธ์ Sahatsakhan								0.0	169.3	-242.3
30 กุฉินารายณ์ Kuchinarai	4.1	2.1						6.2	248.6	-178.4
31 ยนตาโพ Kamalasai		4.2			20.2			24.4	304.1	-128.7
32 ร้อยเอ็ด ROI ET*		0.1					6.9	7.0	243.6	-216.9

สถานีตรวจ	Station	วันที่และจำนวนน้ำฝนเป็นมิลลิเมตร Date and amount of rainfall in millimetres							ฝนรวม มม.	ฝนรวมตั้งแต่ 1 มกราคม Accumulative rainfall since 1 January	
		มิถุนายน June								ปริมาณ มม. Amount mm.	สูงต่ำกว่าปกติ Above or below Normal
		13	14	15	16	17	18	19	Total rainfall mm.		
33 โพนทอง	Phon Thong	33.6	2.1			20.8			56.5	161.3	-291.2
34 ธวัชบุรี	Thawatchaburi										
35 อาจสามารถ	At Samat								0.0	76.0	
36 เสลภูมิ	Selaphum										
37 จตุรพักตร์พิมาน	Chaturaphak Phiman								0.0	149.0	-130.9
38 เกษตรวิสัย	Kaset Wisai								0.0	91.0	-313.1
39 สุวรรณภูมิ	Suwannaphum			14.0					14.0	181.0	-304.2
40 มหาสารคาม	MAHA SARAKHAM		2.2			17.1			19.3	218.3	-259.8
41 เชียงยืน	Chiang Yun				27.7				27.7	176.2	-260.7
42 กันทรวิชัย	Kanthaawichai										
43 โกสุมพิสัย	Kosum Phisai*	0.7				9.1			9.8	338.3	-120.5
44 บรบือ	Borabu		44.2			70.0			114.2	245.5	-231.0
45 วาปีปทุม	Wapi Pathum					63.5			63.5	164.9	-179.6
46 พยัคฆภูมิพิสัย	Phayakkhaphum Phisai					34.6			34.6	363.2	- 74.5
47 ขอนแก่น	KHON KAEN*	8.2	0.5	T		43.6	0.1	30.3	82.7	352.4	- 71.4
48 น้ำพอง	Nam Phong				24.1				24.1	421.4	+116.5
49 ภูเวียง	Phu Wiang					21.3			21.3	331.4	- 97.2
50 ชุมแพ	Chum Phae								0.0	308.2	- 53.1
51 มัญจาคีรี	Mancha Khiri								0.0	242.1	-139.2
52 ชนบท	Chonnabot								0.0	388.3	- 9.0
53 บ้านไผ่	Ban Phai					14.8			14.8	240.4	-199.6
54 พล	Phon					3.1			3.1	349.8	- 60.7
55 หนองสองห้อง	Nong Song Hong					21.9			21.9	128.1	-246.6
56 ชัยภูมิ	CHAIYAPHUM*		0.2	T		T			0.2	320.0	-100.5
57 เกษตรสมบูรณ์	Kaset Sombun								0.0	163.4	-107.2
58 ภูเขียว	Phu Khieo								0.0	297.0	- 34.6
59 คอนสวรรค์	Khon Sawan								0.0	408.4	- 2.2
60 จัตุรัส	Chatturat			1.1		T			1.1	370.0	-74.1
61 บำเหน็จณรงค์	Bamnet Narong			6.5					6.5	398.1	- 36.3
62 นครราชสีมา	NAKHON RATCHASIMA*	T	T					T	T	245.2	-146.8
63 บัวใหญ่	Bua Yai					T			T		
64 ห้วย	Khong	14.0							14.0	163.5	-134.6
65 ด่านขุนทด	Dan Khun Thot								0.0	236.8	- 96.5
66 โนนไทย	Non Thai	2.4	3.8						6.2	217.6	-154.3
67 โนนสูง	Non Sung								0.0	246.6	-165.7
68 พิมาย	Phimai								0.0	245.6	
69 สีคิ้ว	Sikhiu		38.0						38.0	278.8	- 66.5
70 ปากช่อง	Pak Chong		10.0						10.0	287.6	- 85.9
71 ปักธงชัย	Pak Thong Chai								0.0	250.5	- 92.0
72 โชคชัย	Chok Chai*		0.4			12.8			13.2	217.6	-121.6
73 ครบุรี	Khon Buri								0.0	192.1	-104.4

สถานีฝน	Station	วันที่และจำนวนน้ำฝนเป็นมิลลิเมตร Date and amount of rainfall in millimetre							ฝนรวม มม. Total rainfall mm.	ฝนรวมตั้งแต่ 1 มกราคม Accumulative rainfall since 1 January	
		มิถุนายน June								ปริมาณ มม. Amount mm.	สูงต่ำกว่าปกติ Above or below Normal
		13	14	15	16	17	18	19			
74 บุรีรัมย์	BURI RAM								0.0	343.8	- 41.5
75 พุทไธสง	Phutthaisong					51.4			51.4	242.1	-196.2
76 สตึก	Satuk					19.2			19.2	254.8	-147.5
77 ลำปลายมาศ	Lam Phai Mat		8.7						8.7	285.9	-147.6
78 นางรอง	Nang Rong	0.2	T	T		27.5			27.7	195.1	-173.0
79 สุรินทร์	SURIN			T		28.3	6.0		34.3	307.2	-106.3
80 รัตนบุรี	Rattanaburi					54.3			54.3	194.5	-213.3
81 ท่าตูม	Tha Tum		2.0			16.4			18.4	175.4	-172.3
82 ศีขรภูมิ	Sikhoraphum										
83 ปราสาท	Prasat				24.2				24.2	281.5	- 96.0
84 สังขะ	Sangkha					47.0			47.0	300.2	- 34.5
85 ศรีสะเกษ	SI SA KET	56.0							56.0	157.4	-249.8
86 ราษีไศล	Rasi Salai	9.9				45.9			55.8	135.3	-249.2
87 กันทรารมย์	Kantharurom		6.9			37.5	7.1		51.5	170.2	-226.0
88 ขุขันธ์	Khukhan					19.0			19.0	332.0	- 53.4
89 ขุนหาญ	Khun Han								0.0	269.3	-100.0
90 กันทรลักษ์	Kantharalak								0.0	232.2	-148.5
91 อุบลราชธานี	UBON RATCHATHANI		0.7	19.1		32.0		7.7	59.5	232.2	-246.1
92 เขมราฐ	Khemarat		9.5	6.3		3.5			19.3	265.5	-176.1
93 อำนาจเจริญ	Amnat Charoen	6.9	11.8						18.7	148.1	-372.1
94 ยโสธร	Yasothon								0.0	43.7	-404.8
95 ตระการพืชผล	Trakan Phutphon	30.4							30.4	220.4	-203.3
96 มหาชนะชัย	Maha Chana Chai		T	3.9		6.1			10.0	152.0	-333.5
97 เขื่องใน	Khuang Nai								0.0	99.3	- 33.5
98 โขงเจียม	Khong Chiam					74.4			74.4		
99 เดชอุดม	Det Udom	0.3		2.0		30.2	0.3		32.8	204.6	-300.0
100 บุณฑริก	Buntharik	6.3	2.4			44.5			53.2		
ภาคกลาง	CENTRAL PART										
1 นครสวรรค์	NAKHON SAWAN		3.9	7.6			T		11.5	296.2	-110.1
2 บรรพตพิสัย	Banphot Phisai			3.7					3.7	266.0	- 39.1
3 ชุมแสง	Chumsaeng	T	1.3	3.7					5.0	95.2	-288.4
4 หนองบัว	Nong Bua										
5 ตาคลี	Tat Yao					3.3			3.3	193.7	-113.2
6 ท่าตะโก	Tha Tako		21.5	6.5					28.0	144.1	-224.0
7 พยุหคีรี	Phayuha Khiri		57.5	11.1					68.6	154.7	-153.0
8 ตาคลี	Takhli								0.0	56.9	-362.1
9 อุทัยธานี	UTHAI THANI			10.8					10.8	237.6	- 91.0
10 สรรพยาเดช	Sawang Arom										
11 บ้านไร่	Ban Rai								0.0	50.9	-287.2
12 ทัพทัน	Thap than			13.5					13.5	288.7	-105.4
13 หนองฉาง	Nong Chang								0.0	393.0	- 45.3

สถานีฝน	Station	วันที่และจำนวนน้ำฝนเป็นมิลลิเมตร Date and amount of rainfall in millimetres							ฝนรวม มม. Total rainfall mm.	ฝนรวมตั้งแต่ 1 มกราคม Accumulative rainfall since 1 January	
		มิถุนายน June								ปริมาณ มม. Amount mm.	สูงต่ำกว่าปกติ Above or below Normal
		13	14	15	16	17	18	19			
14 หนองขาหย่าง	Nong Khayang			28.7					28.7	453.7	+114.6
15 **ชัยนาท**	**CHAI NAT**		26.7			12.3			39.0	230.9	- 76.1
16 มโนรมย์	Manorom								0.0	174.7	-198.7
17 วัดสิงห์	Wat Sing					0.3			0.3	169.5	-228.3
18 หันคา	Hankha			13.1					13.1	137.1	-191.4
19 **สิงห์บุรี**	**SING BURI**	2.0			4.5				6.5	180.9	-158.8
20 อินทร์บุรี	In Buri					23.7			23.7	244.4	-123.3
21 บางระจัน	Bang Rachan			11.9		6.2			17.4	209.0	-178.6
22 พรหมบุรี	Phrom Buri		10.8		4.3				15.1	197.3	-214.1
23 **ลพบุรี**	**LOP BURI***			5.1	3.6	1.5	54.8	T	65.0	341.0	-118.3
24 บ้านหมี่	Ban Mi								0.0	218.9	-144.5
25 บัวชุม	Bua Chum*			28.8			T		28.8	480.4	+101.5
26 ชัยบาดาล	Chai Badan			40.2					40.2	380.1	- 24.2
27 พัฒนานิคม	Phatthana Nikhom								0.0	319.4	-137.9
28 โคกสำโรง	Khok Samroeng								0.0	253.2	- 89.2
29 ท่าวุ้ง	Tha Wung				15.3	19.0	38.4		72.7	318.6	-119.0
30 **สุพรรณบุรี**	**SUPHAN BURI***		1.1	0.1	T	0.9	3.6	T	5.7	113.5	-281.8
31 เดิมบางนางบวช	Doembang Nangbuat		16.8		8.2				25.0	165.3	-154.4
32 สามชุก	Sam Chuk		8.5	16.2		4.2			28.9	282.8	- 46.8
33 ดอนเจดีย์	Don Chedi										
34 ศรีประจันต์	Si Phrachan										
35 อู่ทอง	U Thong								0.0	95.9	-223.8
36 บางปลาม้า	Bang Pla Ma								0.0	145.9	-122.4
37 สองพี่น้อง	Song Phi Nong					9.0			9.0	215.8	- 26.6
38 **อ่างทอง**	**ANG THONG**					1.6			1.6	193.8	-229.0
39 ไชโย	Pho Thong			11.4					11.4	142.2	-263.3
40 ไชโย	Chaiyo								0.0	38.6	-297.3
41 วิเศษชัยชาญ	Wiset Chai Chan								0.0	88.5	-369.3
42 ป่าโมก	Pa Mok				8.6	9.2			17.8	332.6	- 46.9
43 **สระบุรี**	**SARABURI**				4.9	33.1	9.2		47.2	372.1	-122.6
44 พระพุทธบาท	Phra Phutthabat				25.1				25.1	279.7	
45 บ้านหมอ	Ban Mo					3.6			3.6	307.7	-110.8
46 เสาไห้	Sao Hai				5.1	36.8	6.9		48.8	331.0	-162.8
47 แก่งคอย	Kaeng Khoi				4.1	17.0	4.0		25.1	277.2	-128.9
48 หนองแค	Nong Khae					16.2			16.2	353.0	-141.9
49 **พระนครศรีอยุธยา**	**PHRA NAKHON SI AYUTTHAYA**						28.4		28.4	227.5	-140.9
50 ท่าเรือ	Tha Rua				0.2	32.8			33.0	299.9	-189.8
51 ผักไห่	Phak Hai								0.0	320.7	-135.2
52 บางบาล	Bang Ban	0.4		11.4					11.8	156.4	-304.7
53 เสนา	Sena		7.8						7.8	53.6	-333.5
54 บางไทร	Bang Sai								0.0	67.9	-375.5

สถานีฝน	Station	วันที่และจำนวนน้ำฝนเป็นมิลลิเมตร Date and amount of rainfall in millimeters							ฝนรวม มม. Total rainfall mm.	ฝนสะสมตั้งแต่ 1 มกราคม Accumulative rainfall since 1 January	
		มิถุนายน June								ปริมาณ Amount mm.	สูงต่ำกว่าปกติ Above or below Normal
		13	14	15	16	17	18	19			
55 บางปะอิน	Bang Pa-in*								0.0	189.6	-252.5
56 **ปทุมธานี**	**PATHUM THANI**								0.0	46.5	-359.6
57 หนองเสือ	Nong Sua								0.0	295.7	-181.2
58 ธัญบุรี	Thanyaburi								0.0	68.8	-395.7
59 รังสิต	Rangsit					7.6			7.6	227.7	-223.0
60 ลำลูกกา	Lam Luk Ka					11.1			11.1	94.3	-313.6
61 **นนทบุรี**	**NONTHABURI**										
62 บางบัวทอง	Bang Bua Thong								0.0	237.6	-135.9
63 **ธนบุรี**	**THON BURI**										
64 ตลิ่งชัน	Taling Chan										
65 บางขุนเทียน	Bang Khun Thian										
66 ราษฎร์บูรณะ	Rat Burana										
67 **กรุงเทพมหานคร**	**BANGKOK METROPOLIS**	10.2	T	1.6	T	1.3	0.5		13.6	231.8	-234.6
68 สนามบินดอนเมือง	Don Muang Airport*	0.2		T	30.8	0.5			31.5	234.7	-211.0
69 บางเขน	Bang Khen	1.7	0.6		T	28.5			30.8	195.5	-238.4
70 มีนบุรี	Min Buri				4.8				4.8	78.9	-361.6
71 ลาดกระบัง	Lat Krabang					15.3			15.3	49.3	-390.7
72 ศูนย์วิจัยบางนา	Bangk Na*	11.1			T	0.1			11.2	180.7	
73 **กาญจนบุรี**	**KANCHANABURI***	27.8		T		T	T		27.8	280.8	- 75.7
74 สังขละบุรี	Sangkhla Buri								0.0	44.0	
75 เหมืองปิล็อก	Pilok										
76 ทองผาภูมิ	Thong Pha Phum*	8.7		0.2	T	T			8.9	558.6	+ 3.3
77 ศรีสวัสดิ์	Si Sawat										
78 ไทรโยค	Sai Yok										
79 พนมทวน	Phanom Thuan								0.0	163.2	- 79.1
80 ท่าม่วง	Tha Muang	9.0							9.0	192.2	- 64.0
81 **นครปฐม**	**NAKHON PATHOM**		11.4		T	0.2			11.6	302.0	- 50.2
82 บางเลน	Bang Len								0.0	47.9	-283.5
83 นครชัยศรี	Nakhon Chaisi								0.0	176.5	-125.4
84 **ราชบุรี**	**RATCHABURI**		17.4	10.0					27.4	170.3	-177.7
85 บ้านโป่ง	Ban Pong		T			T			T	303.8	+ 32.9
86 โพธาราม	Photharam*		32.1			0.3			32.4	344.0	- 27.7
87 ดำเนินสะดวก	Damnoen Saduak										
88 ปากท่อ	Pak Tho	0.2	4.0		7.2		14.4		25.8	441.3	+156.0
89 **สมุทรสงคราม**	**SAMUT SONGKHRAM**								0.0	81.6	-189.2
90 บางคนที	Bang Khonthi								0.0	188.4	-128.1
91 อัมพวา	Amphawa								0.0	163.0	-118.6
92 **สมุทรสาคร**	**SAMUT SAKHON**					6.4			6.4	160.0	-245.1
93 กระทุ่มแบน	Kratum Baen								0.0	161.2	-217.6
94 **สมุทรปราการ**	**SAMUT PRAKAN**								0.0	146.0	-323.7
95 บางพลี	Bang Phli	10.3	9.5						19.8	55.1	

สถานีตรวจ Station	วันที่และจำนวนน้ำฝนเป็นมิลลิเมตร Date and amount of rainfall in millimeters							ฝนรวม มม. Total rainfall mm.	ฝนรวมตั้งแต่ 1 มกราคม Accumulative rainfall since 1 January	
	มิถุนายน June								ปริมาณ มม. Amount mm.	สูงต่ำกว่าปกติ Above or below Normal
	13	14	15	16	17	18	19			
ภาคตะวันออก EASTERN PART										
1 นครนายก NAKHON NAYOK			2.3	0.2	6.7	88.1	10.2	107.5	466.2	- 88.1
2 บ้านนา Ban Na					32.5	34.2		66.7	386.3	-216.3
3 ปากพลี Pak Phli					90.5	72.5		163.0	307.4	-246.1
4 องครักษ์ Ongkharak	2.4			7.3	5.5		29.5	44.7	237.5	-314.0
5 ปราจีนบุรี PRACHIN BURI*	2.0	0.8	23.5	1.1	27.3	16.7		44.1	489.8	-179.5
6 ประจันตคาม Prachantakham						98.7		98.7	386.0	-165.3
7 บ้านสร้าง Ban Sang	53.0							53.0	312.3	-177.9
8 ศรีมหาโพธิ Si Maha Phot	1.2			0.3	35.3			37.3	267.9	-291.9
9 กบินทร์บุรี Kabin Buri*	T	T		16.4	5.6	25.4		47.4	331.4	-113.5
10 สระแก้ว Sa Kaco								0.0	188.6	-397.6
11 วัฒนานคร Watthana Nakhon								0.0	259.3	-251.7
12 อรัญประเทศ Aranyaprathet*		T			2.6	T	5.4	8.0	357.1	-172.9
13 ฉะเชิงเทรา CHACHOENGSAO				8.0				8.0	220.8	+184.2
14 บ้านโพธิ์ Ban Pho								0.0	294.2	-149.9
15 ชลบุรี CHON BURI*				1.4			2.2	3.6	457.7	+ 41.7
16 พานทอง Phan Thong								0.0	37.2	-346.1
17 บ้านบึง Ban Bung								0.0	178.9	-260.5
18 เกาะสีชัง Ko Sichang*				0.5	T			0.5	227.1	-172.6
19 ศรีราชา Si Racha				0.2				0.2	249.4	-145.3
20 สัตหีบ Sattahip*				13.0	3.2	0.4		16.6	278.8	-218.6
21 ระยอง RAYONG										
22 บ้านค่าย Ban Khai				10.0				10.0	298.9	-199.0
23 แกลง Klaeng				1.7	4.0			5.7	400.3	-315.8
24 จันทบุรี CHANTHABURI*		14.1		13.9	8.0	140.5	1.9	178.4	634.5	-355.6
25 ท่าใหม่ Tha Mai								0.0	225.0	-628.9
26 มะขาม Makham								0.0	334.4	-496.4
27 ตราด TRAT		2.4			54.4			56.8	557.6	-624.8
28 เขาสมิง Khao Saming		15.4		1.3		34.8		51.5	669.9	- 86.6
29 แหลมงอบ Laem Ngop		1.7		8.0				9.7	262.0	
30 คลองใหญ่ Khlong Yai*		14.8	7.8	6.8	25.1	75.8	20.1	150.4	859.5	-540.4
ภาคใต้ SOUTHERN PART										
1 เพชรบุรี PHETCHABURI				16.4				16.4	268.3	+ 11.9
2 บ้านแหลม Ban Laem								0.0	88.0	-198.5
3 บ้านลาด Ban Lat				1.9				1.9	291.5	+ 31.7
4 ท่ายาง Tha Yang				23.5				23.5	174.1	- 29.6
5 ชะอำ Cha-am		8.9	13.0					21.9	100.1	-109.1
6 ประจวบคีรีขันธ์ PRACHUAP KHIRI KHAN*		1.8		0.3	0.6		T	2.7	321.5	- 83.0
7 หัวหิน Hua Hin*	1.8	0.2	8.0	2.3		0.2	0.2	12.7	246.1	- 23.5
8 ปราณบุรี Pran Buri		10.0						10.0	256.9	
9 ชุมพร CHUMPHON*	T		T		T	9.4	2.8	12.2	759.8	+101.8

สถานีฝน	Station	วันที่และจำนวนน้ำฝนเป็นมิลลิเมตร Date and amount of rainfall in millimetres							ฝนรวม มม. Total rainfall mm.	ฝนรวมตั้งแต่ 1 มกราคม Accumulative rainfall since 1 January	
		มิถุนายน								ปริมาณ มม. Amount mm.	สูงต่ำกว่าปกติ Above or below Normal
		13	14	15	16	17	18	19			
10 ท่าแซะ	Tha Sae								0.0	583.4	- 28.4
11 สวี	Sawi								0.0	594.8	+ 56.1
12 หลังสวน	Lang Suan								0.0	309.0	-204.3
13 **สุราษฎร์ธานี**	**SURAT THANI***	4.1	T	T	6.9		10.1	4.9	26.0	239.9	-198.6
14 ไชยา	Chaiya			9.1					9.1	149.9	-222.6
15 เกาะสมุย	Ko Samui*	0.9							0.9	398.1	+ 26.2
16 พุนพิน	Phunphin						2.4		2.4	145.9	-268.6
17 ท่าฉาง	Tha Chang								0.0	184.3	
18 กาญจนดิษฐ์	Kanchanadit										
19 บ้านนาสาร	Ban Na San										
20 **นครศรีธรรมราช**	**NAKHON SI THAMMARAT***	0.4	10.2		0.9	T	0.5		12.0	546.0	-105.2
21 สิชล	Sichon								0.0	115.5	-423.5
22 ท่าศาลา	Tha Sala								0.0	382.7	- 25.3
23 ฉวาง	Chawang				12.0				12.0	326.1	-239.2
24 ทุ่งสง	Thung Song	6.4			7.2				13.6	122.8	-413.9
25 ร่อนพิบูลย์	Ron Phibun	24.5							24.5	191.0	-353.4
26 ปากพนัง	Pak Phanang								0.0	269.0	-171.6
27 **พัทลุง**	**PHATTHALUNG**								0.0	93.9	
28 ควนขนุน	Khuan Khanun		23.7						23.7	257.1	
29 ปากพยูน	Pak Phayun		10.4						10.4	31.2	
30 เขาชัยสน	Khao Chaison								0.0	208.0	
31 **สงขลา**	**SONGKHLA***		29.1		7.2	8.5	T	2.6	47.4	220.1	-275.3
32 รัตภูมิ	Rattaphum		5.6		1.9	3.5			11.0	176.2	
33 หาดใหญ่	Hat Yai		5.2		2.7	10.8		30.0	48.7	379.0	
34 สะเดา	Sadao								0.0	151.1	
35 **ปัตตานี**	**PATTANI***		7.2		30.2	5.4		T	42.8	375.8	+ 72.1
36 หนองจิก	Nong Chik		55.5		30.0				85.8	200.3	
37 ยะหริ่ง	Yaring		2.8		27.3				30.1	171.5	
38 มายอ	Mayo				24.0	10.0			34.0	257.2	
39 โคกโพธิ์	Khok Pho		3.5		49.3				52.8	225.2	
40 ปะนาเระ	Panare				19.8				19.8	39.4	
41 **ยะลา**	**YALA**				38.1	5.8			43.9	352.6	
42 ยะหา	Yaha	10.8			19.1	9.7	1.9		41.5	232.2	
43 รามัน	Raman				23.4				23.4	454.4	
44 บันนังสตา	Bannang Satar				18.0				18.0	329.2	
45 เบตง	Betong								0.0	380.5	
46 **นราธิวาส**	**NARATHIWAT***				23.9	0.3	T	40.3	64.5	398.4	-305.5
47 ยี่งอ	Yi-ngo				29.7				29.7	213.8	
48 ระแงะ	Rangae								0.0	74.3	
49 ตากใบ	Tak Bai										
50 สุไหงโกลก	Sungai Kolok				47.5				47.5	459.8	

ลำดับที่	สถานีฝน Station	วันที่และจำนวนน้ำฝนเป็นมิลลิเมตร Date and amount of rainfall in millimeters มิถุนายน June							ฝนรวม มม. Total rainfall mm.	ฝนรวมตั้งแต่ 1 มกราคม Accumulative rainfall since 1 January	
		13	14	15	16	17	18	19		ปริมาณ มม. Amount mm.	สูงต่ำกว่าปกติ Above or below Normal
51	ระนอง RANONG	6.7	6.4	0.2		1.3	38.0	32.9	85.5	527.4	
52	กระบุรี Kra Buri		0.6						0.6	74.6	
53	พังงา PHANGNGA					10.2			10.2	51.3	
54	ตะกั่วป่า Takua Pa	7.2	0.1	T	6.0	5.7	25.3	6.5	50.8	947.9	
55	กะปง Kapong	1.0							1.0	723.6	
56	ท้ายเหมือง Thai Muang	0.8				34.1			34.9	605.8	
57	ตะกั่วทุ่ง Takua Thung	8.1							8.1	665.9	
58	ทับปุด Thap Put								0.0	579.2	
59	ภูเก็ต PHUKET*	2.7			T	7.9	15.8	13.4	39.8	452.6	
60	สนามบินภูเก็ต Phuket Airport*	0.1				4.9	2.2	4.6	11.8	511.8	
61	กระบี่ KRABI								0.0	350.9	
62	อ่าวลึก Ao Luk	1.5							1.5	552.1	
63	คลองท่อม Khlong Tom	18.9				4.5	71.8		95.2	408.3	
64	ตรัง TRANG*		T		2.3	14.0	10.0	18.6	44.9	374.1	-406.5
65	สนามบินตรัง Trang Airport*										
66	สิเกา Sikao						11.6		11.6	250.4	
67	ย่านตาขาว Yan Ta Khao								0.0	196.0	
68	ปะเหลียน Palian				3.1	48.6			51.7	241.1	
69	สตูล SATUN								0.0	147.1	-683.9
70	ทุ่งหว้า Thung Wa		5.0		30.4	10.3	10.9		56.6	352.1	

สถานีฝน Station	วันที่และจำนวนน้ำฝนเป็นมิลลิเมตร Date and amount of rainfall in millimeters							ฝนรวม มม. Total rainfall mm.	ฝนรวมตั้งแต่ 1 มกราคม Accumulative rainfall since 1 January	
	มิถุนายน June								ปริมาณ มม. Amount mm.	สูงต่ำกว่าปกติ Above or below Normal
	13	14	15	16	17	18	19			
กรุงเทพมหานคร BANGKOK METROPOLIS										
1 สถานีเครื่องรับส่งวิทยุนนทบุรี Overseas Radio Receiving Station									15.6	
2 ว.ว. การช่างนนทบุรี Nonthaburi Trade School									127.9	
3 พลังงานปรมาณูแห่งชาติ Atomic Energy For Peace									103.0	
4 กองย่อยกับการรถวิทยุฯ MMP. Sub Division Car Center					29.9	0.3		30.2	153.6	
5 วิทยาลัยครูจันทรเกษม Chankasem College Education									105.9	
6 การไฟฟ้าฝ่ายผลิต Electrical Supply Authority									156.7	
7 ศูนย์ฝึกการบินพลเรือน Civil Aviation Training Center										
8 ว.ว. โยธินบูรณะ Yothin Burana School									70.6	
9 สถานีรถไฟบางบำหรุ Bang Bamru Railway Station										
10 ว.ว. พาณิชการสยาม Siam Commercial School									278.0	
11 ว.ว. การประชาสัมพันธ์ Public Relation School			3.8					3.8	120.8	
12 ว.ว. สามเสนนอก Sam Sen Nok School	12.3				19.4			31.7	159.9	
13 มหาวิทยาลัยรามคำแหง Ramkhamhaeng University	4.8				1.1		T	5.9	164.6	
14 ว.ว. ศรีอุดัย Sri Udai School									237.4	
15 ว.ว. จิตรลดา Chitlada School			7.4					7.4	128.5	
16 เขตบางกะปิ Bangkapi Boundary									2.0	
17 เขตหนองจอก Nong Chok Boundary										
18 กระทรวงศึกษาธิการ Ministry of Education			13.0					13.0	121.5	
19 ว.ว. ช่างกลวิทยา Changkol Vitthaya School	14.7							14.7	121.1	
20 ร. 1 พัน 2 รอ. Second Infantry Battalion										
21 บ้านมะขามศิลา Ban Manangkha Sila			8.2					8.2	106.6	
22 ว.ว. โยสิตสมสร Kosit Samosorn School									225.1	
23 ประตูน้ำปทุมวัน Pathumwan Irr.									106.1	
24 ว.ว. เฉลิมสาสน์ศึกษา Chalocmsart Suksa School									76.3	
25 วิทยาลัยเพาะช่าง Poh Chang College									194.8	
26 ว.ว. มาเตอร์เดอี Mater Dei School									76.9	
27 สถานีจ่ายไฟฟ้าบางกะปิ Sup Center of Electrial Supply. Bangkapi									110.0	
28 วิทยาลัยพาณิชการธนบุรี Thonburi Commercial College			16.2					16.2	208.2	
29 วิทยาลัยครูบ้านสมเด็จ Bansomdet Teacher College									137.9	
30 เขตคลองสาน Khlong San Boundary										
31 ว.ว. เตรียมทหาร Armed Force Academy Preparatory School									63.6	
32 ว.ว. กรุงเทพคริสเตียน Bangkok Christian College	0.6		1.8					1.4	101.6	
33 ว.ว. ศรีวิกรม์ Srivikorn School										
34 ประตูน้ำพระโขนง Prakhanong Irr.									107.2	
35 ว.ว. สมุทรศึกษา Somutr Suksa School										
36 ว.ว. ยานนาเวศวิทยาคม Yannawa Vitthayakhom School									45.3	
37 ว.ว. พระโขนง Prakhanong School	21.0							21.0	60.5	
38 ว.ว. ช่องนนทรี Chong Nonthri School									75.2	

อุณหภูมิสูงสุดและต่ำสุดประจำวันที่ ๑๓ – ๑๙ มิถุนายน ๒๕๒๐

Daily Max. and Min. Temperature 13 - 19 June 1977

สถานี Station	อุณหภูมิสูงสุดและต่ำสุดเป็นองศา ซ. Max. and Min. Temperature in degree C.							เฉลี่ยสูงสุดต่ำสุด Average Max. Min.	เฉลี่ยในสัปดาห์ Weekly Mean	ค่าปกติประจำเดือน Monthly Normal
	13	14	15	16	17	18	19			
ภาคเหนือ NORTHERN PART										
1 เชียงราย CHIANG RAI	31.9 23.0	34.0 22.4	34.0 22.0	36.0 22.2	37.0 22.5	36.7 23.0	34.7 24.2	34.9 22.8	28.8	27.4
2 แม่ฮ่องสอน MAE HONG SON	34.0 24.2	33.6 23.5	33.3 24.3	34.0 23.5	36.0 24.7	34.6 23.8	34.5 26.5	34.3 24.3	29.3	27.6
3 เชียงใหม่ CHIANG MAI	31.7 21.6	30.2 20.6	30.5 21.5	30.2 22.0	31.9 21.8	32.0 22.0	32.0 22.3	31.2 21.7	26.4	27.9
4 น่าน NAN	36.0 23.8	35.2 23.8	33.9 23.0	36.8 25.7	37.6 25.0	37.5 26.2	36.9 26.3	36.3 24.8	30.5	28.6
5 ท่าวังผา Tha Wang Pha	33.6 22.6	34.1 23.6	33.8 22.5	35.4 23.6	36.3 24.4	35.5 25.6	36.2 26.5	35.0 24.1	29.6	
6 ลำปาง LAMPANG	36.7 24.5	34.5 23.9	35.2 24.3	36.0 24.2	37.4 25.6	38.0 24.3	37.2 25.6	36.4 24.6	30.5	28.4
7 แม่สะเรียง Mae Sariang	33.3 22.7	32.2 23.7	31.3 23.3	32.4 22.8	33.4 22.4	33.1 22.0	32.5 23.9	32.6 23.0	27.8	27.5
8 แพร่ PHRAE	35.0 23.0	36.7 25.1	36.2 24.4	37.4 24.1	37.6 25.8	36.5 24.7	36.6 25.8	36.7 24.7	30.7	28.2
9 อุตรดิตถ์ UTTARADIT	37.0 26.2	35.6 26.0	36.5 24.5	36.8 24.6	37.0 26.3	37.4 24.8	33.1 26.3	36.6 25.5	31.1	28.9
10 ตาก TAK	36.6 24.2	37.1 25.7	36.7 25.5	37.1 25.9	36.6 27.2	37.5 26.7	36.8 27.2	36.9 26.0	31.4	28.5
11 เขื่อนภูมิพล Bhumibol Dam	36.0 23.3	35.3 23.7	35.7 24.4	36.9 25.9	36.8 27.4	36.6 26.3	37.3 27.0	36.2 25.4	30.8	28.5
12 พิษณุโลก PHITSANULOK	37.2 25.8	35.4 25.0	35.8 25.2	35.6 23.5	37.8 26.0	36.4 26.0	37.1 26.0	36.5 25.4	31.0	29.1
13 แม่สอด Mae Sot	33.1 23.7	32.3 23.2	31.5 23.5	31.6 23.7	31.8 22.2	32.6 23.1	32.0 23.8	32.1 23.3	27.7	27.1
14 เพชรบูรณ์ PHETCHABUN	34.7 24.0	35.9 25.6	36.3 24.8	35.2 24.4	37.1 26.7	34.3 25.8	35.3 24.4	35.5 25.1	30.3	26.2
15 หล่มสัก Lom Sak	35.9 23.2	33.9 25.4	34.7 24.0	35.8 23.7	37.0 26.5	34.7 25.6	34.6 24.6	35.1 24.7	29.9	
16 วิเชียรบุรี Wichian Buri	35.4 23.5	35.6 24.2	35.8 22.5	34.9 23.4	35.4 24.2	34.2 23.5	34.1 23.4	35.1 23.5	29.3	
ภาคตะวันออกเฉียงเหนือ NORTHEASTERN PART										
1 หนองคาย NONG KHAI	33.3 24.9	35.3 25.2	35.5 24.6	37.1 27.2	37.6 27.2	33.3 24.2	34.5 24.9	35.2 25.4	30.3	28.2
2 เลย LOEI	32.8 23.9	34.7 23.6	35.2 23.2	36.9 25.7	37.8 25.6	34.3 25.4	35.5 24.9	35.0 24.6	29.8	28.0
3 อุดรธานี UDON THANI	34.5 25.8	34.7 25.7	33.5 25.6	36.8 27.0	37.2 26.0	34.4 25.0	34.0 25.7	35.0 26.1	30.6	28.8
4 สกลนคร SAKON NAKHON	33.5 24.7	34.5 25.2	32.5 24.8	36.7 25.4	36.5 27.9	33.8 25.8	33.5 27.6	34.4 25.8	30.1	28.3
5 นครพนม NAKHON PHANOM	34.6 24.2	35.3 24.7	33.5 24.2	34.2 23.6	34.0 24.5	32.9 26.2	34.3 25.9	34.1 24.8	29.5	27.8
6 มุกดาหาร Mukdahan	37.7 25.5	36.6 25.0	35.6 23.2	35.7 26.1	35.2 27.5	34.7 25.4	34.6 25.5	35.7 25.4	30.6	28.3
7 ขอนแก่น KHON KAEN	35.9 26.7	35.8 25.6	36.9 26.4	38.2 27.4	38.1 27.5	34.5 23.7	34.8 25.3	36.3 26.1	31.2	28.9
8 โกสุมพิสัย Kosum Phisai	34.5 24.8	34.9 25.7	36.1 26.2	36.8 26.6	37.3 27.8	.. 22.3	.. ..	35.9 25.6	30.7	
9 ร้อยเอ็ด ROI ET	35.9 25.8	35.3 25.9	35.9 25.8	36.1 26.8	37.0 27.3	33.6 23.0	35.0 25.1	35.5 25.7	30.6	28.8
10 ชัยภูมิ CHAIYAPHUM	34.9 26.3	34.8 26.1	34.9 25.8	35.4 24.3	36.3 26.5	34.2 25.6	34.5 25.1	35.0 25.7	30.4	28.4
11 อุบลราชธานี UBON RATCHATHANI	36.3 24.9	37.0 26.7	36.7 25.1	36.8 25.0	36.0 26.0	34.8 23.1	34.0 25.0	35.9 25.1	30.5	28.5
12 สุรินทร์ SURIN	35.6 25.2	36.0 25.6	37.3 25.3	38.0 25.8	37.5 25.8	35.4 23.4	33.6 24.3	36.2 25.0	30.6	28.6
13 ท่าตูม Tha Tum	35.8 25.7	36.2 26.6	36.0 25.6	36.8 26.5	36.9 26.9	33.3 23.3	.. 23.4	36.0 25.4	30.7	
14 นางรอง Nang Rong	34.1 24.9	33.9 25.7	35.1 25.0	36.4 25.0	37.4 25.9	.. 24.2	.. ..	35.4 25.1	30.2	

สถานี Station	อุณหภูมิสูงสุดและต่ำสุดเป็นองศา ซ. Max. and Min. Temperature in degree C.							เฉลี่ยสูงสุด ต่ำสุด Average Max. Min.	เฉลี่ยในสัปดาห์ Weekly Mean	ค่าปกติประจำเดือน Monthly Normal
	13	14	15	16	17	18	19			
15 นครราชสีมา NAKHON RATCHASIMA	35.1 24.0	35.6 24.3	37.3 24.6	36.6 23.6	38.4 25.4	36.6 25.7	38.0 24.3	36.8 24.6	30.7	28.7
16 โชคชัย Chok Chai	34.3 23.6	35.2 24.3	35.2 24.5	35.8 25.9	36.9 25.2	.. 25.0	..	35.5 24.4	30.0	
ภาคกลาง CENTRAL PART										
1 นครสวรรค์ NAKHON SAWAN	36.7 26.0	39.1 25.9	37.0 25.1	35.4 25.3	36.0 26.5	36.9 26.2	36.7 25.6	37.1 25.8	31.4	29.6
2 ลพบุรี LOP BURI	35.8 25.7	36.0 25.8	36.2 26.0	35.0 24.2	36.8 24.2	35.2 25.2	34.1 24.0	35.6 25.0	30.3	28.9
3 สุพรรณบุรี SUPHAN BURI	35.4 25.7	36.0 25.6	37.4 26.3	35.6 27.0	36.6 27.4	36.2 26.2	38.4 24.8	37.1 26.1	31.6	29.6
4 กาญจนบุรี KANCHANABURI	37.0 24.7	36.2 24.7	36.5 25.4	35.6 25.7	37.3 27.1	37.4 27.5	36.5 25.7	36.6 25.8	31.2	29.0
5 ทองผาภูมิ Thong Pha Phum	33.3 23.3	32.6 23.7	32.2 22.0	32. 23.6	33.0 23.5	30.9 23.9	.. 23.5	32.3 23.4	27.8	
6 สนามบินดอนเมือง Don Muang Airport	32.9 26.0	36.1 25.0	36. 27.2	36.7 27.2	36.4 28.0	35.1 26.2	35.2 26.5	35.5 26.6	31.1	29.2
7 กรุงเทพมหานคร BANGKOK METROPOLIS	34.8 26.0	36.0 26.0	35. 26.5	37. 27.6	34.8 27.2	35. 25.7	34.8 25.6	35.4 26.2	30.8	29.0
8 ศูนย์วิจัย ฯ บางนา Bang Na	35.8 25.7	35.9 25.5	35.3 26.2	36.5 25.4	35.9 27.2	35.4 25.6	35.5 25.9	35.8 25.9	30.8	
ภาคตะวันออก EASTERN PART										
1 ปราจีนบุรี PRACHIN BURI	34.5 25.5	34.0 26.2	34.6 26.3	34.7 25.0	34.9 25.7	33.9 24.0	33.0 23.5	34.2 25.2	29.7	28.7
2 กบินทร์บุรี Kabin Buri	35.1 24.2	34.5 25.5	35.3 26.0	35.4 25.4	34.8 25.4	34.4 23.5	.. 23.0	34.9 24.7	29.8	
3 อรัญประเทศ Aranyaprathet	35.6 24.5	35.5 26.0	35.4 25.4	36.9 26.0	34.6 25.8	34.0 24.1	34.6 24.1	35.1 25.1	30.1	26.6
4 ชลบุรี CHON BURI	33.5 26.3	34.9 26.9	34.0 26.8	35.2 27.8	33.3 27.0	33.9 25.8	33.4 27.2	34.0 26.8	30.4	29.0
5 เกาะสีชัง Ko Si Chang	31.8 27.0	33.1 27.5	31.7 27.8	33.4 28.9	33.2 29.2	33.5 27.3	32.9 26.6	32.8 26.0	30.4	29.4
6 สัตหีบ Sattahip	31.8 27.2	33.4 26.5	33.2 27.0	34.6 27.0	31.9 24.2	32.5 25.0	32.5 25.7	32.8 26.1	29.5	29.6
7 ระยอง RAYONG										
8 จันทบุรี CHANTHABURI	33.6 23.7	32.7 24.4	32.8 23.7	33.5 25.4	29.6 24.7	29.5 23.9	29.4 22.5	31.6 24.0	27.8	27.7
9 คลองใหญ่ Khlong Yai	33.4 23.1	33.0 22.5	32.8 23.2	32.7 24.0	31.0 23.8	29.1 22.4	29.0 22.1	31.4 23.0	27.2	27.2
ภาคใต้ SOUTHERN PART										
1 หัวหิน Hua Hin	32.3 25.4	34.7 24.5	34.4 24.6	33.7 24.7	34.9 27.6	34.5 26.4	34.3 25.7	34.1 25.6	29.8	29.0
2 ประจวบคีรีขันธ์ PRACHUAP KHIRI KHAN	31.9 24.6	32.6 23.8	34.7 25.3	36.1 24.7	33.5 26.6	35.9 27.6	33.5 25.9	33.9 25.5	29.7	28.5
3 ชุมพร CHUMPHON	32.5 22.4	34.8 23.4	33.3 23.1	34.2 23.9	30.8 25.0	30.1 25.7	29.7 22.6	32.2 23.7	28.0	27.6
4 สุราษฎร์ธานี SURAT THANI	34.2 23.4	34.5 24.0	34.8 22.6	33.8 24.4	31.7 24.8	30.2 24.2	30.8 23.4	32.8 23.8	28.3	28.1
5 เกาะสมุย Ko Samui	32.4 24.2	33.4 25.5	35.0 26.0	34.1 26.0	31.6 26.0	31.0 26.0	30.6 26.6	32.6 25.8	29.2	
6 นครศรีธรรมราช NAKHON SI THAMMARAT	33.2 23.2	34.3 24.4	34.3 23.2	34.8 25.2	30.7 24.5	31.7 26.0	33.1 24.5	33.2 24.4	28.8	28.4
7 สงขลา SONGKHLA	31.3 24.0	32.2 25.1	3 .5 24.2	34.1 26.6	32.1 24.9	31.1 25.3	33.0 25.1	32.3 25.0	28.7	28.5
8 ปัตตานี PATTANI	33.0 23.0	33.9 23.5	32.5 22.9	33.5 24.4	31.9 21.7	32.4 23.9	33.0 24.5	32.9 23.4	28.1	28.2
9 นราธิวาส NARATHIWAT	32.3 23.2	33.5 24.1	30.8 24.1	33.8 24.6	32.5 22.0	32.3 24.1	33.3 23.4	32.6 23.7	28.2	27.7
10 ระนอง RANONG	33.0 23.3	31.8 23.3	32.0 23.4	32.8 24.6	31.0 25.8	26.5 26.2	27.4 22.8	30.9 24.2	27.6	26.7
11 ภูเก็ต PHUKET	32.0 25.1	33.5 24.2	33.2 24.2	32.7 24.8	32.0 25.1	32.0 23.5	31.9 22.4	32.5 24.2	28.3	27.8
สนามบินภูเก็ต Phuket Airport	32.7 24.5	32.0 24.5	32.0 24.5	32.2 24.5	31.7 27.0	30.2 26.0	30.4 27.7	31.6 25.5	28.6	27.7
18 สนามบินตรัง Trang Airport	34.2 24.0	33.8 24.3	34.4 24.2	34.5 25.1	29.9 25.4	31.2 25.1	30.7 22.8	32.7 24.4	26.5	27.6

แก้ไขเพิ่มเติมรายงานจำนวนน้ำฝนเนื่องจากได้รับรายงานภายหลัง สำหรับรายงานอากาศประจำสัปดาห์ ฉบับที่ ๒๔/๒๕๒๐

Corrections for late rainfall data reports in weekly weather report No. 24/1977

สถานีฝน Station	วันที่และจำนวนน้ำฝนเป็นมิลลิเมตร Date and amount of rainfall in millimeters							ฝนรวม มม. Total rainfall mm.	ฝนรวมตั้งแต่ 1 มกราคม Accumulative rainfall since 1 January	
	มิถุนายน June								ปริมาณ มม. Amount mm.	สูงกว่าหรือต่ำกว่าปกติ Above or below Normal
	6	7	8	9	10	11	12			
ภาคเหนือ NOETHERN PART										
4 เชียงของ Chiang Khong							6.5	24.6	341.9	- 55.5
7 เทิง Thoeng							4.0	36.0	417.2	- 62.7
16 ขุนยวม Khun Yuam						10.0		17.0	344.2	+ 0.8
17 แม่ลาน้อย Mae La noi							4.6	17.9	358.7	
23 แม่แตง Mae Taeng						17.6		17.6	357.9	+ 32.9
27 สันกำแพง San Kamphaeng							1.8	49.4	247.3	+ 11.5
30 สันป่าตอง San Pa Tong							24.3	24.3	214.6	- 65.8
32 ฮอด Hot							9.6	9.6	218.9	-106.9
34 ป่าซาง Pa Sang							8.4	8.4	437.4	+139.4
41 เถิน Thoen							3.5	22.1	167.6	-114.8
42 แม่พริก Mae Phrik							9.0	9.0	234.3	- 59.4
ภาคตะวันออกเฉียงเหนือ										
20 พรรณานิคม Phanna Nikhom							2.0	10.3	243.9	-226.9
27 กาฬสินธุ์ KALASIN							3.8	13.4	203.0	-245.[illegible]
30 กุฉินารายน์ Kuchinarai							13.8	69.5	248.6	-164.6
31 กมลาไสย Kamalasai							10.6	72.4	304.1	-118.1
59 คอนสวรรค์ Khon Sawan							6.8	11.8	408.4	+ 4.6
66 โนนไทย Non Thai							10,5	10.5	217.6	-143.8
68 พิมาย Phimai						20.5	8.2	28.7	245.6	
83 ปราสาท Prasat					4.5	14.0		23.5	281.5	- 72.5
84 สังขะ Sangkha						15.0		15.0	300.2	
85 ศรีสะเกษ SI SA KET						13.5		13.5	157.4	-236.3
87 กันทรารมย์ Kantharatom						32.7		32.7	170.2	-193.3
88 ขุขันธ์ Khukhan							37.0	37.0	332.0	- 16.4
89 ขุนหาญ Khun Han							13.2	13.2	269.3	- 31.8
93 อำนาจเจริญ Amnat Charoen						31.4		31.4	149.0	-340.7
95 ตระการพืชผล Trakan Phutphon						6.2		6.2	220.4	-197.1
96 มหาชนะชัย Maha Chana Chai						5.7		5.7	1520	-327.8
97 เขื่องใน Khuang Nai							19.3	19.3	99.3	-315.3
99 เดชอุดม Det Udom							40.6	40.6	204.6	
ภาคกลาง CENTRAL PART										
22 พรหมบุรี Phrom Buri							40.8	40.8	182.2	-193.2
37 สองพี่น้อง Song Phi Nong							7.0	7.0	206.8	- 17.1
81 นครปฐม NAKHON PATHOM							27.4	32.0	290.4	- 41.[illegible]
85 บ้านโป่ง Ban Pong							4.0	4.0	303.8	+ 52.0
86 โพธาราม Photharam							4.8	19.9	311.6	- 22.4

สถานีฝน	Station	วันที่และจำนวนน้ำฝนเป็นมิลลิเมตร Date and amount of rainfall in millimeters มิถุนายน June							ฝนรวม มม. Total rainfall mm.	ฝนรวมตั้งแต่ 1 มกราคม Accumulative rainfall since 1 January	
		6	7	8	9	10	11	12		ปริมาณ มม. Amount mm.	สูงต่ำกว่าปกติ Above or below Normal
92 สมุทรสาคร	SAMUT SAKHON							8	[illegible]	[illegible]	-220.6
94 สมุทรปราการ	SAMUT PRAKAN							6.4	6.4	146.0	-289.2
ภาคตะวันออก	EASTERN PART										
10 สระแก้ว	Sa kaeo					40.5	10.4	0.4	51.3	183.6	-354.4
11 วัฒนานคร	Watthana Nakhon							2.3	28.5	259.3	-207.1
22 บ้านค่าย	Ban Khai							33.3	33.3	288.9	-177.9
26 มะขาม	Makham							46.4	46.4	334.4	-399.3
27 ตราด	TRAT							47.7	110.6	500.8	-534.1
28 เขาสมิง	Khao Saming							3.5	32.6	618.4	- 43.9
ภาคใต้	SOUTHERN PART										
14 ไชยา	Chaiya							11.1	78.3	140.	-198.3
16 พุนพิน	Phunphin							10.1	37.6	143.5	-249.0
17 ท่าฉาง	Tha Chang							18.5	85.2	184.3	
22 ท่าศาลา	Tha Sala							10.0	21.0	382.2	- 6.1
26 ปากพนัง	Pak Phanang							19.1	51.5	269.0	-143.3
32 รัตภูมิ	Rattaphum							1.3	7.5	165.2	
34 สะเดา	Sadao							19.1	8 .3	151.1	
39 โคกโพธิ์	Khok Pho							9.2	25.2	172.4	
41 ยะลา	Yala							15.6	23.2	308.7	
42 ยะหา	Yaha							21.3	4[illegible]	[illegible]	
43 รามัน	Raman							10.6	[illegible]	431.0	
44 บันนังสตา	Bannang Satar							60.5	96.0	311.2	
45 เบตง	Batong							3.2	26.2	380.5	
47 ยี่งอ	Yi-ngo							28.4	[illegible]	[illegible]1	
52 กระบุรี	Kra Buri							1.5	6.9	74.0	
55 กะปง	Kapong					9.7	10.9	13.5	70.3	722.6	
56 ทายเหมือง	Thai Muang							18.1	82.7	570.9	
57 ตะกั่วทุ่ง	Takua Thung							11.7	69.[illegible]	657.8	
58 ทับปุด	Thap Put							17.4	56.8	579.2	
61 กระบี่	KRABI						30.0		67.8	350.9	
62 อ่าวลึก	Ao luk							9.5	68.6	550.6	

REMARKS

1. **Meteorological Department's Station** (with * mark). Rainfall observation is performed daily at 07.00 a.m. by the Meteorological Department's personnel. Therefore the daily amount of rainfall in this publication means the total amount of rainfall in 24 hr. period from 07.00 a.m. of the recorded date to 07.00 a.m. of the following day.

2. **Voluntary Rainfall Station** (without * mark) located at District and Province. Rainfall observation is performed daily at 09.00 a.m. by the voluntary observer. The daily amount of rainfall means the total amount of rainfall in 24 hr. period from 09.00 a.m. of the recorded date to 09.00 a.m. of the following day.

3. **Rainfall and Temperature Data.** The daily rainfall and temperature observations are submitted to the Meteorological Department soon after the measurement by the following means :—

   — By radio or telegraph from the Meteorological Department's stations.

   — By telegraph from voluntary rainfall stations

   Those daily reports generally arrive at the Meteorological Department from about 07.00 a.m. to 07.00 p.m.

4. **Rainfall Intensity in 1 day (24 hours)**

Light Rainfall	amounts	0.1 — 10.0 millimetres
Moderate Rainfall	„	10.1 — 35.0 „
Heavy Rainfall	„	35.1 — 90.0 „
Very Heavy Rainfall	„	90.1 millimetres and above
Blank	represents	No rainfall or observation of rainfall does not arrive in time for publication.
T	„	Trace or light rainfall with amount less than 0.1 millimetres.

Various Data in this publication are published hurriedly to service the user. Therefore the user should be cautious in using them. If there is any doubts please inquired the Meteorological Statistics Subdivision of the Climatology Division for further informations by dialing the number 3916054 and 3910178.

Meteorological Department
Bangkok Metropolis

Climatology Division.

● กำหนดออก สัปดาห์ละ 1 ฉบับ ปีละ 52 ฉบับ

● ค่าบำรุง ฉบับละ 5 บาท ปีละ 150 บาท

● ติดต่อรับ ติดต่อที่กองภูมิอากาศ กรมอุตุนิยมวิทยา

โทร. 3916054

พิมพ์ที่โรงพิมพ์กรมอุตุนิยมวิทยา กระทรวงคมนาคม กรุงเทพมหานคร

นายสมิทธ ธรรมสโรช ผู้พิมพ์ผู้โฆษณา 2520